

Акционерное общество
«Научно-исследовательский и проектный институт гражданского
строительства, благоустройства и городского дизайна «Моспроект-3»
АО «Моспроект-3»



Г Р У П П А К О М П А Н И Й
МОСПРОЕКТ-3

Свидетельство № СРО-П-132-01022010 от 24.06.2019г.

Заказчик – Государственная компания «Российские автомобильные дороги»

*Строительство скоростной автомобильной дороги Казань –
Екатеринбург на участке Дюртюли – Ачит*

этап 1.1 км 0 – км 90
Республика Башкортостан

ПРОЕКТ МЕЖЕВАНИЯ ТЕРРИТОРИИ

Материалы по обоснованию проекта межевания территории
Раздел 4. Материалы по обоснованию проекта межевания
территории. Пояснительная записка

Том 2.4.26

Часть 26. Материалы по обоснованию проекта межевания
территории. Приложения
Кадастровые выписки (кад.квартал 02:22:000000)

8841-21-1.1-ПМТ- ПММО2.4.26

**Акционерное общество
«Научно-исследовательский и проектный институт гражданского
строительства, благоустройства и городского дизайна «Моспроект-3»
АО «Моспроект-3»**

***Строительство скоростной автомобильной дороги Казань –
Екатеринбург на участке Дюртюли – Ачит
этап 1.1 км 0 – км 90
Республика Башкортостан***

ПРОЕКТ МЕЖЕВАНИЯ ТЕРРИТОРИИ

**Материалы по обоснованию проекта межевания территории
Раздел 4. Материалы по обоснованию проекта межевания
территории. Пояснительная записка**

Том 2.4.26

**Часть 26. Материалы по обоснованию проекта межевания
территории. Приложения
Кадастровые выписки (кад.квартал 02:22:000000)**

8841-21-1.1-ПМТ- ПММО2.4.26

Руководитель Дирекции
по проектированию №2

Комплексный главный
инженер проекта



Т.И. Гушляк

А.В. Федосеев

2021

| | | |
|----------------|--|--|
| Согласовано | | |
| | | |
| | | |
| | | |
| Взам. инв. № | | |
| | | |
| Подпись и дата | | |
| | | |
| Инв. № подл. | | |
| | | |



**СТРОИТЕЛЬСТВО СКОРОСТНОЙ АВТОМОБИЛЬНОЙ ДОРОГИ
КАЗАНЬ – ЕКАТЕРИНБУРГ НА УЧАСТКЕ ДЮРТЮЛИ – АЧИТ**

**Строительство скоростной автомобильной дороги Казань –
Екатеринбург на участке Дюртюли – Ачит
этап 1.1 км 0 – км 90
Республика Башкортостан**

**Проект межевания территории
Материалы по обоснованию проекта межевания территории
Раздел 4. Материалы по обоснованию проекта межевания
территории. Пояснительная записка**

Том 2.4.26

**Часть 26. Материалы по обоснованию проекта межевания территории.
Приложения
Кадастровые выписки (кад.квартал 02:22:000000)**

8841-21-1.1-ПМТ- ПММО2.4.26

Генеральный директор

Комплексный ГИП



Ю.А. Орленко

О.Н. Андреева

**Санкт-Петербург
2021**



ИНН 7710946388 КПП 770901001 ОГРН 1137746777871
Россия, 127006, г. Москва, Страстной бульвар, д. 9, эт. 3 пом. XV ком. 7
Тел.: +7 (495) 775-99-20, post@avtodor-eng.ru, www.avtodor-eng.ru

ПРОЕКТ МЕЖЕВАНИЯ ТЕРРИТОРИИ ЛИНЕЙНОГО ОБЪЕКТА

«Строительство скоростной автомобильной дороги Казань – Екатеринбург на участке Дюртюли – Ачит», этап 1.1. км 0 – км 90, Республика Башкортостан»

**Материалы по обоснованию проекта межевания территории
Раздел 4. Материалы по обоснованию проекта межевания территории.
Пояснительная записка**

Том 2.4.26

**Часть 26. Материалы по обоснованию проекта межевания территории.
Приложения
Кадастровые выписки (кад.квартал 02:22:000000)**

8841-21-1.1-ПМТ- ПММО2.4.26

Генеральный директор

Начальник управления
территориального планирования




К.В. Могильный

Е.Ю. Погоньева

Москва 2021

СОСТАВ АВТОРСКОГО КОЛЛЕКТИВА
ПРОЕКТА МЕЖЕВАНИЯ ТЕРРИТОРИИ ЛИНЕЙНОГО ОБЪЕКТА
«Строительство скоростной автомобильной дороги Казань – Екатеринбург на участке
Дюртюли – Ачит», этап 1.1 км 0 – км 90, Республика Башкортостан»

Начальник управления
территориального планирования



(подпись)

Погоньева Е.Ю.

Начальник отдела
территориального планирования



(подпись)

Рачкова Е.С.

Главный специалист отдела
территориального планирования



(подпись)

Копейкина О.М.


Главный специалист отдела подготовки
исходно-разрешительной документации



(подпись)

Минубаева Ю.Р.

Ведущий специалист отдела
территориального планирования



(подпись)

Жарикова М.С.

Специалист отдела подготовки
исходно-разрешительной документации



(подпись)

Янин Т.С.

СОДЕРЖАНИЕ

| | |
|---|----|
| 1. Состав документации по планировке территории (лист 1 – лист 14)..... | 7 |
| 2. Выписка из Единого государственного реестра недвижимости об объекте недвижимости на земельный участок с кадастровым номером 02:22:000000:239..... | 21 |

Строительство скоростной автомобильной дороги Казань – Екатеринбург на участке Дюртюли – Ачит

| Номер тома | Обозначение | Наименование | Примечание |
|---|---------------------------|--|---------------------------|
| Строительство скоростной автомобильной дороги Казань – Екатеринбург на участке Дюртюли – Ачит», этап 1.1 км 0 – км 90, Республика Башкортостан | | | |
| Проект планировки территории | | | |
| 1. Основная часть проекта планировки территории | | | |
| Раздел 1. «Проект планировки территории. Графическая часть» | | | |
| Том 1.1.1 | 8841-21-1.1-ППТ-ППОЧ1.1.1 | Часть 1. Чертежи красных линий. Муниципальный район Дюртюлинский район | АО «Петербургские дороги» |
| Том 1.1.2 | 8841-21-1.1-ППТ-ППОЧ1.1.2 | Часть 2. Чертежи красных линий. Муниципальный район Бураевский район | АО «Петербургские дороги» |
| Том 1.1.3 | 8841-21-1.1-ППТ-ППОЧ1.1.3 | Часть 3. Чертежи границ зон планируемого размещения линейных объектов, совмещенный с чертежом границ зон планируемого размещения линейных объектов, подлежащих реконструкции в связи с изменением их местоположения (автомобильных дорог). Муниципальный район Дюртюлинский район | АО «Петербургские дороги» |
| Том 1.1.4 | 8841-21-1.1-ППТ-ППОЧ1.1.4 | Часть 4. Чертежи границ зон планируемого размещения линейных объектов, совмещенный с чертежом границ зон планируемого размещения линейных объектов, подлежащих реконструкции в связи с изменением их местоположения (автомобильных дорог). Муниципальный район Бураевский район | АО «Петербургские дороги» |
| Том 1.1.5 | 8841-21-1.1-ППТ-ППОЧ1.1.5 | Часть 5. Чертежи границ зон планируемого размещения линейных объектов, подлежащих реконструкции в связи с изменением их местоположения (инженерных сетей и сооружений). Муниципальный район Дюртюлинский район | АО «Петербургские дороги» |
| Том 1.1.6 | 8841-21-1.1-ППТ-ППОЧ1.1.6 | Часть 6. Чертежи границ зон планируемого размещения линейных объектов, подлежащих реконструкции в связи с изменением их местоположения (инженерных сетей и сооружений). Муниципальный район Бураевский район | АО «Петербургские дороги» |

Согласовано

Взам. инв. №

Подпись и дата

Инв. № подл.

8841-21-1.1-СП

| Изм. | Кол.уч. | Лист | № док. | Подпись | Дата |
|------------|---------|------------|--------|---------|-------|
| Разработал | | Кудрявцева | | | 10.21 |
| Н.Контр. | | Кузнецов | | | 10.21 |
| КГИП | | Андреева | | | 10.21 |

Состав документации
по планировке территории

| Стадия | Лист | Листов |
|--------|------|--------|
| ДПТ | 1 | 14 |



**Строительство скоростной автомобильной дороги Казань –
Екатеринбург на участке Дюряули – Ачит**

Раздел 2. «Положение о размещении линейных объектов»

| | | | |
|-----------|-------------------------------|--|---------------------------------|
| Том 1.2.1 | 8841-21-1.1-ППТ- ППОЧ1.2.1 | Часть 1. Положение о размещении линейных объектов | АО «Петербургские дороги» |
|-----------|-------------------------------|--|---------------------------------|

2. Материалы по обоснованию проекта планировки территории

**Раздел 3. «Материалы по обоснованию проекта планировки территории.
Графическая часть»**

| | | | |
|-----------|-------------------------------|--|---------------------------------|
| Том 2.3.1 | 8841-21-1.1-ППТ- ППМО2.3.1 | Часть 1. Схема расположения элементов планировочной структуры. Схема использования территории в период подготовки проекта планировки территории. Муниципальный район Дюряулинский район | АО «Петербургские дороги» |
| Том 2.3.2 | 8841-21-1.1-ППТ- ППМО2.3.2 | Часть 2. Схема расположения элементов планировочной структуры. Схема использования территории в период подготовки проекта планировки территории. Муниципальный район Бураевский район | АО «Петербургские дороги» |
| Том 2.3.3 | 8841-21-1.1-ППТ- ППМО2.3.3 | Часть 3. Схема организации улично-дорожной сети и движения транспорта. Муниципальный район Дюряулинский район | АО «Петербургские дороги» |
| Том 2.3.4 | 8841-21-1.1-ППТ- ППМО2.3.4 | Часть 4. Схема организации улично-дорожной сети и движения транспорта. Муниципальный район Бураевский район | АО «Петербургские дороги» |
| Том 2.3.5 | 8841-21-1.1-ППТ- ППМО2.3.5 | Часть 5. Схема вертикальной планировки территории. Схема инженерной подготовки и инженерной защиты территории. Муниципальный район Дюряулинский район | АО «Петербургские дороги» |
| Том 2.3.6 | 8841-21-1.1-ППТ- ППМО2.3.6 | Часть 6. Схема вертикальной планировки территории. Схема инженерной подготовки и инженерной защиты территории. Муниципальный район Бураевский район | АО «Петербургские дороги» |
| Том 2.3.7 | 8841-21-1.1-ППТ- ППМО2.3.7 | Часть 7. Схема границ зон с особыми условиями использования территорий, особо охраняемых природных территорий, лесничеств, границ территорий объектов культурного наследия. Схема границ территорий, подверженных риску возникновения чрезвычайных ситуаций природного и техногенного характера (пожар, взрыв, химическое, радиоактивное заражение, затопление, подтопление, оползень, карсты, эрозия и т.д. Муниципальный район Дюряулинский район | АО «Петербургские дороги» |

| | | |
|---------------|----------------|--------------|
| Инов. № подл. | Подпись и дата | Взам. инв. № |
| | | |

| | | | | | |
|------|---------|------|--------|---------|------|
| Изм. | Кол.уч. | Лист | № док. | Подпись | Дата |
| | | | | | |

8841-21-1.1-СП

Лист

2

**Строительство скоростной автомобильной дороги Казань –
Екатеринбург на участке Дюртюли – Ачит**

| | | | |
|------------|--------------------------------|--|------------------------------|
| Том 2.3.8 | 8841-21-1.1-ППТ- ППМО2.3.8 | Часть 8. Схема границ зон с особыми условиями использования территорий, особо охраняемых природных территорий, лесничеств, границ территорий объектов культурного наследия. Схема границ территорий, подверженных риску возникновения чрезвычайных ситуаций природного и техногенного характера (пожар, взрыв, химическое, радиоактивное заражение, затопление, подтопление, оползень, карсты, эрозия и т.д. Муниципальный район Бураевский район | АО «Петербургские дороги» |
| Том 2.3.9 | 8841-21-1.1-ППТ- ППМО2.3.9 | Часть 9. Схема конструктивных и планировочных решений. Муниципальный район Дюртюлинский район | АО «Петербургские дороги» |
| Том 2.3.10 | 8841-21-1.1-ППТ- ППМО2.3.10 | Часть 10. Схема конструктивных и планировочных решений. Муниципальный район Бураевский район | АО «Петербургские дороги» |

**Раздел 4. «Материалы по обоснованию проекта планировки территории.
Пояснительная записка»**

| | | | |
|-----------|-------------------------------|---------------------------------------|------------------------------|
| Том 2.4.1 | 8841-21-1.1-ППТ- ППМО2.4.1 | Часть 1. Пояснительная записка | АО «Петербургские дороги» |
|-----------|-------------------------------|---------------------------------------|------------------------------|

Проект межевания территории

1. Основная часть проекта межевания территории

Раздел 1. «Проект межевания территории. Графическая часть»

| | | | |
|-----------|-------------------------------|--|--|
| Том 1.1.1 | 8841-21-1.1-ПМТ- ПМОЧ1.1.1 | Часть 1. Проект межевания территории. Графическая часть. Сельское поселение Такарликовский сельсовет муниципального района Дюртюлинского района | АО «Петербургские дороги»/ ООО «Автомобиль-Инжиниринг» |
| Том 1.1.2 | 8841-21-1.1-ПМТ- ПМОЧ1.1.2 | Часть 2. Проект межевания территории. Графическая часть. Сельское поселение Таймурзинский сельсовет муниципального района Дюртюлинского района | АО «Петербургские дороги»/ ООО «Автомобиль-Инжиниринг» |
| Том 1.1.3 | 8841-21-1.1-ПМТ- ПМОЧ1.1.3 | Часть 3. Проект межевания территории. Графическая часть. Сельское поселение Суккуловский сельсовет муниципального района Дюртюлинского района | АО «Петербургские дороги»/ ООО «Автомобиль-Инжиниринг» |
| Том 1.1.4 | 8841-21-1.1-ПМТ- ПМОЧ1.1.4 | Часть 4. Проект межевания территории. Графическая часть. Сельское поселение Учпилинский сельсовет муниципального района Дюртюлинского района | АО «Петербургские дороги»/ ООО «Автомобиль-Инжиниринг» |
| Том 1.1.5 | 8841-21-1.1-ПМТ- ПМОЧ1.1.5 | Часть 5. Проект межевания территории. Графическая часть. Сельское поселение Староянтузовский сельсовет муниципального района Дюртюлинского района | АО «Петербургские дороги»/ ООО «Автомобиль-Инжиниринг» |

| | | | | | |
|------|---------|------|--------|---------|------|
| Изм. | Кол.уч. | Лист | № док. | Подпись | Дата |
| | | | | | |

8841-21-1.1-СП

Лист

3

**Строительство скоростной автомобильной дороги Казань –
Екатеринбург на участке Дюртюли – Ачит**

| | | | |
|---|----------------------------|--|--|
| Том 1.1.6 | 8841-21-1.1-ПМТ-ПМОЧ1.1.6 | Часть 6. Проект межевания территории. Графическая часть. Сельское поселение Вострецовский сельсовет муниципального района Бураевского района | АО «Петербургские дороги»/ ООО «Автодор-Инжиниринг» |
| Том 1.1.7 | 8841-21-1.1-ПМТ-ПМОЧ1.1.7 | Часть 7. Проект межевания территории. Графическая часть. Сельское поселение Бардаковский сельсовет муниципального района Бураевского района | АО «Петербургские дороги»/ ООО «Автодор-Инжиниринг» |
| Том 1.1.8 | 8841-21-1.1-ПМТ-ПМОЧ1.1.8 | Часть 8. Проект межевания территории. Графическая часть. Сельское поселение Каинлыковский сельсовет муниципального района Бураевского района | АО «Петербургские дороги»/ ООО «Автодор-Инжиниринг» |
| Том 1.1.9 | 8841-21-1.1-ПМТ-ПМОЧ1.1.9 | Часть 9. Проект межевания территории. Графическая часть. Сельское поселение Кушманаковский сельсовет муниципального района Бураевского района | АО «Петербургские дороги»/ ООО «Автодор-Инжиниринг» |
| Том 1.1.10 | 8841-21-1.1-ПМТ-ПМОЧ1.1.10 | Часть 10. Проект межевания территории. Графическая часть. Сельское поселение Бураевский сельсовет муниципального района Бураевского района | АО «Петербургские дороги»/ ООО «Автодор-Инжиниринг» |
| Том 1.1.11 | 8841-21-1.1-ПМТ-ПМОЧ1.1.11 | Часть 11. Проект межевания территории. Графическая часть. Сельское поселение Кузбаевский сельсовет муниципального района Бураевского района | АО «Петербургские дороги»/ ООО «Автодор-Инжиниринг» |
| Том 1.1.12 | 8841-21-1.1-ПМТ-ПМОЧ1.1.12 | Часть 12. Проект межевания территории. Графическая часть. Сельское поселение Ваньшевский сельсовет муниципального района Бураевского района | АО «Петербургские дороги»/ ООО «Автодор-Инжиниринг» |
| Том 1.1.13 | 8841-21-1.1-ПМТ-ПМОЧ1.1.13 | Часть 13. Проект межевания территории. Графическая часть. Сельское поселение Тепляковский сельсовет муниципального района Бураевского района | АО «Петербургские дороги»/ ООО «Автодор-Инжиниринг» |
| Раздел 2. «Проект межевания территории. Текстовая часть» | | | |
| Том 1.2.1 | 8841-21-1.1-ПМТ-ПМОЧ1.2.1 | Часть 1. Проект межевания территории. Текстовая часть | АО «Петербургские дороги»/ ООО «Автодор-Инжиниринг» |
| Том 1.2.2 | 8841-21-1.1-ПМТ-ПМОЧ1.2.2. | Часть 2. Проект межевания территории. Текстовая часть | АО «Петербургские дороги»/ ООО «Автодор-Инжиниринг» |

| | | |
|---------------|----------------|--------------|
| Инов. № подл. | Подпись и дата | Взам. инв. № |
| | | |

| | | | | | |
|------|---------|------|--------|---------|------|
| Изм. | Кол.уч. | Лист | № док. | Подпись | Дата |
| | | | | | |

8841-21-1.1-СП

Лист

4

**Строительство скоростной автомобильной дороги Казань –
Екатеринбург на участке Дюртюли – Ачит**

2. Материалы по обоснованию проекта межевания территории

**Раздел 3. «Материалы по обоснованию проекта межевания территории.
Графическая часть»**

| | | | |
|-----------|----------------------------|--|---|
| Том 2.3.1 | 8841-21-1.1-ПМТ-ПММО.2.3.1 | Часть 1. Материалы по обоснованию проекта межевания территории. Графическая часть. Сельское поселение Такарликовский сельсовет муниципального района Дюртюлинского района | АО «Петербургские дороги»/ ООО «Автодор-Инжиниринг» |
| Том 2.3.2 | 8841-21-1.1-ПМТ-ПММО.2.3.2 | Часть 2. Материалы по обоснованию проекта межевания территории. Графическая часть. Сельское поселение Таймурзинский сельсовет муниципального района Дюртюлинского района | АО «Петербургские дороги»/ ООО «Автодор-Инжиниринг» |
| Том 2.3.3 | 8841-21-1.1-ПМТ-ПММО.2.3.3 | Часть 3. Материалы по обоснованию проекта межевания территории. Графическая часть. Сельское поселение Суккуловский сельсовет муниципального района Дюртюлинского района | АО «Петербургские дороги»/ ООО «Автодор-Инжиниринг» |
| Том 2.3.4 | 8841-21-1.1-ПМТ-ПММО.2.3.4 | Часть 4. Материалы по обоснованию проекта межевания территории. Графическая часть. Сельское поселение Учпилинский сельсовет муниципального района Дюртюлинского района | АО «Петербургские дороги»/ ООО «Автодор-Инжиниринг» |
| Том 2.3.5 | 8841-21-1.1-ПМТ-ПММО.2.3.5 | Часть 5. Материалы по обоснованию проекта межевания территории. Графическая часть. Сельское поселение Староянтузовский сельсовет муниципального района Дюртюлинского района | АО «Петербургские дороги»/ ООО «Автодор-Инжиниринг» |
| Том 2.3.6 | 8841-21-1.1-ПМТ-ПММО.2.3.6 | Часть 6. Материалы по обоснованию проекта межевания территории. Графическая часть. Сельское поселение Вострецовский сельсовет муниципального района Бураевского района | АО «Петербургские дороги»/ ООО «Автодор-Инжиниринг» |
| Том 2.3.7 | 8841-21-1.1-ПМТ-ПММО.2.3.7 | Часть 7. Материалы по обоснованию проекта межевания территории. Графическая часть. Сельское поселение Бардаковский сельсовет муниципального района Бураевского района | АО «Петербургские дороги»/ ООО «Автодор-Инжиниринг» |
| Том 2.3.8 | 8841-21-1.1-ПМТ-ПММО.2.3.8 | Часть 8. Материалы по обоснованию проекта межевания территории. Графическая часть. Сельское поселение Каинлыковский сельсовет муниципального района Бураевского района | АО «Петербургские дороги»/ ООО «Автодор-Инжиниринг» |
| Том 2.3.9 | 8841-21-1.1-ПМТ-ПММО.2.3.9 | Часть 9. Материалы по обоснованию проекта межевания территории. Графическая часть. Сельское поселение Кушманаковский сельсовет муниципального района Бураевского района | АО «Петербургские дороги»/ ООО «Автодор-Инжиниринг» |

| | | |
|---------------|----------------|--------------|
| Интв. № подл. | Подпись и дата | Взам. инв. № |
| | | |

| | | | | | |
|------|---------|------|--------|---------|------|
| Изм. | Кол.уч. | Лист | № док. | Подпись | Дата |
| | | | | | |

8841-21-1.1-СП

Лист

5

**Строительство скоростной автомобильной дороги Казань –
Екатеринбург на участке Дюртюли – Ачит**

| | | | |
|------------|-----------------------------|---|---|
| Том 2.3.10 | 8841-21-1.1-ПМТ-ПММО.2.3.10 | Часть 10. Материалы по обоснованию проекта межевания территории. Графическая часть. Сельское поселение Бураевский сельсовет муниципального района Бураевского района | АО «Петербургские дороги»/ ООО «Автодор-Инжиниринг» |
| Том 2.3.11 | 8841-21-1.1-ПМТ-ПММО.2.3.11 | Часть 11. Материалы по обоснованию проекта межевания территории. Графическая часть. Сельское поселение Кузбаевский сельсовет муниципального района Бураевского района | АО «Петербургские дороги»/ ООО «Автодор-Инжиниринг» |
| Том 2.3.12 | 8841-21-1.1-ПМТ-ПММО.2.3.12 | Часть 12. Материалы по обоснованию проекта межевания территории. Графическая часть. Сельское поселение Ваньшевский сельсовет муниципального района Бураевского района | АО «Петербургские дороги»/ ООО «Автодор-Инжиниринг» |
| Том 2.3.13 | 8841-21-1.1-ПМТ-ПММО.2.3.13 | Часть 13. Материалы по обоснованию проекта межевания территории. Графическая часть. Сельское поселение Тепляковский сельсовет муниципального района Бураевского района | АО «Петербургские дороги»/ ООО «Автодор-Инжиниринг» |

**Раздел 4. «Материалы по обоснованию проекта межевания территории.
Пояснительная записка»**

| | | | |
|-----------|---------------------------|--|---|
| Том 2.4.1 | 8841-21-1.1-ПМТ-ПММО2.4.1 | Часть 1. Материалы по обоснованию проекта межевания территории. Пояснительная записка. | АО «Петербургские дороги»/ ООО «Автодор-Инжиниринг» |
| Том 2.4.2 | 8841-21-1.1-ПМТ-ПММО2.4.2 | Часть 2. Материалы по обоснованию проекта межевания территории. Приложения (письма, приказы, распоряжения, иные материалы). | АО «Петербургские дороги»/ ООО «Автодор-Инжиниринг» |
| Том 2.4.3 | 8841-21-1.1-ПМТ-ПММО2.4.3 | Часть 3. Материалы по обоснованию проекта межевания территории. Приложения. (письма, приказы, распоряжения, иные материалы) | АО «Петербургские дороги»/ ООО «Автодор-Инжиниринг» |
| Том 2.4.4 | 8841-21-1.1-ПМТ-ПММО2.4.4 | Часть 4. Материалы по обоснованию проекта межевания территории. Приложения. (письма, приказы, распоряжения, иные материалы) | АО «Петербургские дороги»/ ООО «Автодор-Инжиниринг» |

Материалы на электронном носителе Том 2.4.4 – Том 2.4.41

| | | | |
|-----------|---------------------------|--|---|
| Том 2.4.5 | 8841-21-1.1-ПМТ-ПММО2.4.5 | Часть 5. Материалы по обоснованию проекта межевания территории. Приложения Кадастровые выписки (кад.квартал 02:17:000000) | АО «Петербургские дороги»/ ООО «Автодор-Инжиниринг» |
| Том 2.4.6 | 8841-21-1.1-ПМТ-ПММО2.4.6 | Часть 6. Материалы по обоснованию проекта межевания территории. Приложения Кадастровые выписки (кад.квартал 02:17:000000) | АО «Петербургские дороги»/ ООО «Автодор-Инжиниринг» |

| | | | | | |
|------|---------|------|--------|---------|------|
| Изм. | Кол.уч. | Лист | № док. | Подпись | Дата |
| | | | | | |

8841-21-1.1-СП

Лист

6

**Строительство скоростной автомобильной дороги Казань –
Екатеринбург на участке Дюртюли – Ачит**

| | | | |
|------------|----------------------------|--|--|
| | | | Инжиниринг» |
| Том 2.4.7 | 8841-21-1.1-ПМТ-ПММО2.4.7 | Часть 7. Материалы по обоснованию проекта межевания территории. Приложения Кадастровые выписки (кад.квартал 02:17:000000) | АО «Петербургские дороги»/ ООО «Автодор-Инжиниринг» |
| Том 2.4.8 | 8841-21-1.1-ПМТ-ПММО2.4.8 | Часть 8. Материалы по обоснованию проекта межевания территории. Приложения Кадастровые выписки (кад.квартал 02:17:000000) | АО «Петербургские дороги»/ ООО «Автодор-Инжиниринг» |
| Том 2.4.9 | 8841-21-1.1-ПМТ-ПММО2.4.9 | Часть 9. Материалы по обоснованию проекта межевания территории. Приложения (кад.квартал 02:17:000000) | АО «Петербургские дороги»/ ООО «Автодор-Инжиниринг» |
| Том 2.4.10 | 8841-21-1.1-ПМТ-ПММО2.4.10 | Часть 10. Материалы по обоснованию проекта межевания территории. Приложения (кад.квартал 02:17:000000) | АО «Петербургские дороги»/ ООО «Автодор-Инжиниринг» |
| Том 2.4.11 | 8841-21-1.1-ПМТ-ПММО2.4.11 | Часть 11. Материалы по обоснованию проекта межевания территории. Приложения (кад.квартал 02:17:000000) | АО «Петербургские дороги»/ ООО «Автодор-Инжиниринг» |
| Том 2.4.12 | 8841-21-1.1-ПМТ-ПММО2.4.12 | Часть 12. Материалы по обоснованию проекта межевания территории. Приложения (кад.квартал 02:17:000000) | АО «Петербургские дороги»/ ООО «Автодор-Инжиниринг» |
| Том 2.4.13 | 8841-21-1.1-ПМТ-ПММО2.4.13 | Часть 13. Материалы по обоснованию проекта межевания территории. Приложения (кад.квартал 02:17:000000) | АО «Петербургские дороги»/ ООО «Автодор-Инжиниринг» |
| Том 2.4.14 | 8841-21-1.1-ПМТ-ПММО2.4.14 | Часть 14. Материалы по обоснованию проекта межевания территории. Приложения (кад.квартал 02:17:000000) | АО «Петербургские дороги»/ ООО «Автодор-Инжиниринг» |
| Том 2.4.15 | 8841-21-1.1-ПМТ-ПММО2.4.15 | Часть 15. Материалы по обоснованию проекта межевания территории. Приложения (кад.квартал 02:17:000000) | АО «Петербургские дороги»/ ООО «Автодор-Инжиниринг» |
| Том 2.4.16 | 8841-21-1.1-ПМТ-ПММО2.4.16 | Часть 16. Материалы по обоснованию проекта межевания территории. Приложения (кад.квартал 02:17:000000) | АО «Петербургские дороги»/ ООО «Автодор-Инжиниринг» |
| Том 2.4.17 | 8841-21-1.1-ПМТ-ПММО2.4.17 | Часть 17. Материалы по обоснованию проекта межевания территории. Приложения (кад.квартал 02:17:000000) | АО «Петербургские дороги»/ ООО «Автодор-Инжиниринг» |
| Том 2.4.18 | 8841-21-1.1-ПМТ-ПММО2.4.18 | Часть 18. Материалы по обоснованию проекта межевания территории. | АО «Петербургские |

| | | | | | |
|------|---------|------|-------|---------|------|
| Изм. | Кол.уч. | Лист | №док. | Подпись | Дата |
| | | | | | |

8841-21-1.1-СП

Лист

7

**Строительство скоростной автомобильной дороги Казань –
Екатеринбург на участке Дюряули – Ачит**

| | | | |
|------------|--------------------------------|--|--|
| | | Приложения (кад.квартал 02:17:000000) | дороги»/ ООО «Автодор- Инжиниринг» |
| Том 2.4.19 | 8841-21-1.1-ПМТ- ПММО2.4.19 | Часть 19. Материалы по обоснованию проекта межевания территории. Приложения (кад.квартал 02:17:000000) | АО «Петербургские дороги»/ ООО «Автодор- Инжиниринг» |
| Том 2.4.20 | 8841-21-1.1-ПМТ- ПММО2.4.20 | Часть 20. Материалы по обоснованию проекта межевания территории. Приложения (кад.квартал 02:17:000000) | АО «Петербургские дороги»/ ООО «Автодор- Инжиниринг» |
| Том 2.4.21 | 8841-21-1.1-ПМТ- ПММО2.4.21 | Часть 21. Материалы по обоснованию проекта межевания территории. Приложения Кадастровые выписки (кад.кварталы 02:17:020701, 02:17:020702, 02:17:020703, 02:17:020801, 02:17:020802, 02:17:030501, 02:17:040601, 02:17:040801, 02:17:050703) | АО «Петербургские дороги»/ ООО «Автодор- Инжиниринг» |
| Том 2.4.22 | 8841-21-1.1-ПМТ- ПММО2.4.22 | Часть 22. Материалы по обоснованию проекта межевания территории. Приложения Кадастровые выписки (кад.кварталы 02:17:050801, 02:17:050802, 02:17:050803, 02:17:050901, 02:17:050902, 02:17:060802, 02:17:060901, 02:17:060903, 02:17:061002, 02:17:070902, 02:17:101001) | АО «Петербургские дороги»/ ООО «Автодор- Инжиниринг» |
| Том 2.4.23 | 8841-21-1.1-ПМТ- ПММО2.4.23 | Часть 23. Материалы по обоснованию проекта межевания территории. Приложения Кадастровые выписки (кад.кварталы 02:17:101002, 02:17:101202, 02:17:141303, 02:17:141501, 02:17:141502, 02:17:160701) | АО «Петербургские дороги»/ ООО «Автодор- Инжиниринг» |
| Том 2.4.24 | 8841-21-1.1-ПМТ- ПММО2.4.24 | Часть 24. Материалы по обоснованию проекта межевания территории. Приложения Кадастровые выписки (кад.квартал 02:22:000000) | АО «Петербургские дороги»/ ООО «Автодор- Инжиниринг» |
| Том 2.4.25 | 8841-21-1.1-ПМТ- ПММО2.4.25 | Часть 25. Материалы по обоснованию проекта межевания территории. Приложения Кадастровые выписки (кад.квартал 02:22:000000) | АО «Петербургские дороги»/ ООО «Автодор- Инжиниринг» |
| Том 2.4.26 | 8841-21-1.1-ПМТ- ПММО2.4.26 | Часть 26. Материалы по обоснованию проекта межевания территории. Приложения Кадастровые выписки (кад.квартал 02:22:000000) | АО «Петербургские дороги»/ ООО «Автодор- Инжиниринг» |
| Том 2.4.27 | 8841-21-1.1-ПМТ- ПММО2.4.27 | Часть 27. Материалы по обоснованию проекта межевания территории. Приложения Кадастровые выписки (кад.квартал 02:22:000000) | АО «Петербургские дороги»/ ООО «Автодор- Инжиниринг» |
| Том 2.4.28 | 8841-21-1.1-ПМТ- ПММО2.4.28 | Часть 28. Материалы по обоснованию проекта межевания территории. Приложения Кадастровые выписки (кад.квартал 02:22:000000) | АО «Петербургские дороги»/ ООО «Автодор- Инжиниринг» |

| | |
|----------------|--|
| Взам. инв. № | |
| Подпись и дата | |
| Инв. № подл. | |

| | | | | | |
|------|---------|------|-------|---------|------|
| Изм. | Кол.уч. | Лист | №док. | Подпись | Дата |
| | | | | | |

8841-21-1.1-СП

Лист

8

**Строительство скоростной автомобильной дороги Казань –
Екатеринбург на участке Дюртюли – Ачит**

| | | | |
|------------|----------------------------|--|---|
| Том 2.4.29 | 8841-21-1.1-ПМТ-ПММО2.4.29 | Часть 29. Материалы по обоснованию проекта межевания территории. Приложения Кадастровые выписки (кад.квартал 02:22:000000) | АО «Петербургские дороги»/ ООО «Автодор-Инжиниринг» |
| Том 2.4.30 | 8841-21-1.1-ПМТ-ПММО2.4.30 | Часть 30. Материалы по обоснованию проекта межевания территории. Приложения Кадастровые выписки (кад.квартал 02:22:000000) | АО «Петербургские дороги»/ ООО «Автодор-Инжиниринг» |
| Том 2.4.31 | 8841-21-1.1-ПМТ-ПММО2.4.31 | Часть 31. Материалы по обоснованию проекта межевания территории. Приложения Кадастровые выписки (кад.квартал 02:22:000000) | АО «Петербургские дороги»/ ООО «Автодор-Инжиниринг» |
| Том 2.4.32 | 8841-21-1.1-ПМТ-ПММО2.4.32 | Часть 32. Материалы по обоснованию проекта межевания территории. Приложения Кадастровые выписки (кад.квартал 02:22:000000) | АО «Петербургские дороги»/ ООО «Автодор-Инжиниринг» |
| Том 2.4.33 | 8841-21-1.1-ПМТ-ПММО2.4.33 | Часть 33. Материалы по обоснованию проекта межевания территории. Приложения Кадастровые выписки (кад.квартал 02:22:000000) | АО «Петербургские дороги»/ ООО «Автодор-Инжиниринг» |
| Том 2.4.34 | 8841-21-1.1-ПМТ-ПММО2.4.34 | Часть 34. Материалы по обоснованию проекта межевания территории. Приложения Кадастровые выписки (кад.квартал 02:22:000000) | АО «Петербургские дороги»/ ООО «Автодор-Инжиниринг» |
| Том 2.4.35 | 8841-21-1.1-ПМТ-ПММО2.4.35 | Часть 35. Материалы по обоснованию проекта межевания территории. Приложения Кадастровые выписки (кад.квартал 02:22:000000) | АО «Петербургские дороги»/ ООО «Автодор-Инжиниринг» |
| Том 2.4.36 | 8841-21-1.1-ПМТ-ПММО2.4.36 | Часть 36. Материалы по обоснованию проекта межевания территории. Приложения Кадастровые выписки (кад.квартал 02:22:000000) | АО «Петербургские дороги»/ ООО «Автодор-Инжиниринг» |
| Том 2.4.37 | 8841-21-1.1-ПМТ-ПММО2.4.37 | Часть 37. Материалы по обоснованию проекта межевания территории. Приложения Кадастровые выписки (кад.кварталы 02:22:010201, 02:22:020603, 02:22:050504, 02:22:070101, 02:22:090801) | АО «Петербургские дороги»/ ООО «Автодор-Инжиниринг» |
| Том 2.4.38 | 8841-21-1.1-ПМТ-ПММО2.4.38 | Часть 38. Материалы по обоснованию проекта межевания территории. Приложения Кадастровые выписки (кад.кварталы 02:22:090901, 02:22:140101, 02:22:140201, 02:22:140402, 02:22:150201, 02:22:150301, 02:22:150401, 02:22:150502, 02:22:150601, 02:22:150802, 02:22:151602) | АО «Петербургские дороги»/ ООО «Автодор-Инжиниринг» |
| Том 2.4.39 | 8841-21-1.1-ПМТ-ПММО2.4.39 | Часть 39. Материалы по обоснованию проекта межевания территории. Приложения Кадастровые выписки | АО «Петербургские дороги»/ ООО «Автодор- |

| | | |
|--------------|----------------|--------------|
| Инв. № подл. | Подпись и дата | Взам. инв. № |
| | | |

| | | | | | |
|------|---------|------|-------|---------|------|
| Изм. | Кол.уч. | Лист | №док. | Подпись | Дата |
| | | | | | |

8841-21-1.1-СП

Лист

9

**Строительство скоростной автомобильной дороги Казань –
Екатеринбург на участке Дюртюли – Ачит**

| | | | |
|------------|----------------------------|--|---|
| | | (кад.квартал 02:22:000000) | Инжиниринг» |
| Том 2.4.40 | 8841-21-1.1-ПМТ-ПММО2.4.40 | Часть 407. Материалы по обоснованию проекта межевания территории. Приложения Кадастровые выписки (кад.кварталы 02:70:000000, 02:70:013101) | АО «Петербургские дороги»/ ООО «Автодор-Инжиниринг» |
| Том 2.4.41 | 8841-21-1.1-ПМТ-ПММО2.4.41 | Часть 41. Материалы по обоснованию проекта межевания территории. Приложения Кадастровые выписки (кад.кварталы 02:00:000000, 02:13:000000, 02:17:000000, 02:22:000000, 02:70:000000) | АО «Петербургские дороги»/ ООО «Автодор-Инжиниринг» |

Раздел 5. «Схема резервирования земель»

| | | | |
|-----------|---------------------------|---|---|
| Том 2.5.1 | 8841-21-1.1-ПМТ-ПМСР2.5.1 | Часть 1. Схема резервирования земель. М 1:2000 | АО «Петербургские дороги»/ ООО «Автодор-Инжиниринг» |
| Том 2.5.2 | 8841-21-1.1-ПМТ-ПМСР2.5.2 | Часть 2. Схема резервирования земель. М 1:2000 | АО «Петербургские дороги»/ ООО «Автодор-Инжиниринг» |
| Том 2.5.3 | 8841-21-1.1-ПМТ-ПМСР2.5.3 | Часть 3. Схема резервирования земель. М 1:2000 | АО «Петербургские дороги»/ ООО «Автодор-Инжиниринг» |
| Том 2.5.4 | 8841-21-1.1-ПМТ-ПМСР2.5.4 | Часть 4. Схема резервирования земель. М 1:2000 | АО «Петербургские дороги»/ ООО «Автодор-Инжиниринг» |
| Том 2.5.5 | 8841-21-1.1-ПМТ-ПМСР2.5.5 | Часть 5. Схема резервирования земель. М 1:2000 | АО «Петербургские дороги»/ ООО «Автодор-Инжиниринг» |

Приложения

Приложение 1. Инженерно-геодезические изыскания.

| | | | |
|---------|-----------------------|---|-----------------------------|
| Том 1.1 | 8841-21-2-ДПТ-ИГДИ1.1 | Книга 1. Технический отчет по результатам инженерно-геодезических изысканий. Пояснительная записка. Текстовые приложения | ООО «Гипростроймост-Геотех» |
| Том 1.2 | 8841-21-2-ДПТ-ИГДИ1.2 | Книга 2. Технический отчет по результатам инженерно-геодезических изысканий. Текстовые приложения | ООО «Гипростроймост-Геотех» |
| Том 1.3 | 8841-21-2-ДПТ-ИГДИ1.3 | Книга 3. Технический отчет по результатам инженерно-геодезических изысканий. Программа инженерно-геодезических изысканий | ООО «Гипростроймост-Геотех» |
| Том 1.4 | 8841-21-2-ДПТ-ИГДИ1.4 | Книга 4. Технический отчет по результатам инженерно-геодезических изысканий. Графические приложения | ООО «Гипростроймост-Геотех» |

| | | | | | |
|------|---------|------|--------|---------|------|
| Изм. | Кол.уч. | Лист | № док. | Подпись | Дата |
| | | | | | |

8841-21-1.1-СП

Лист

10

**Строительство скоростной автомобильной дороги Казань –
Екатеринбург на участке Дюртюли – Ачит**

| | | | |
|--|------------------------|--|-----------------------------|
| Том 1.5 | 8841-21-2-ДПТ-ИГДИ1.5 | Книга 5. Технический отчет по результатам инженерно-геодезических изысканий. Графические приложения | ООО «Гипростроймост-Геотех» |
| Том 1.6 | 8841-21-2-ДПТ-ИГДИ1.6 | Книга 6. Технический отчет по результатам инженерно-геодезических изысканий. Графические приложения | ООО «Гипростроймост-Геотех» |
| Приложение 2. Инженерно-геологические изыскания | | | |
| Том 2.1 | 8841-21-2-ДПТ-ИГЛИ2.1 | Книга 1. Технический отчет по результатам инженерно-геологических изысканий. Пояснительная записка | ООО «Гипростроймост-Геотех» |
| Том 2.2 | 8841-21-2-ДПТ-ИГЛИ2.2 | Книга 2. Технический отчет по результатам инженерно-геологических изысканий. Текстовые приложения | ООО «Гипростроймост-Геотех» |
| Том 2.3 | 8841-21-2-ДПТ-ИГЛИ2.3 | Книга 3. Технический отчет по результатам инженерно-геологических изысканий. Текстовые приложения | ООО «Гипростроймост-Геотех» |
| Том 2.4 | 8841-21-2-ДПТ-ИГЛИ2.4 | Книга 4. Технический отчет по результатам инженерно-геологических изысканий. Текстовые приложения | ООО «Гипростроймост-Геотех» |
| Том 2.5 | 8841-21-2-ДПТ-ИГЛИ2.5 | Книга 5. Технический отчет по результатам инженерно-геологических изысканий. Текстовые приложения | ООО «Гипростроймост-Геотех» |
| Том 2.6 | 8841-21-2-ДПТ-ИГЛИ2.6 | Книга 6. Технический отчет по результатам инженерно-геологических изысканий. Текстовые приложения | ООО «Гипростроймост-Геотех» |
| Том 2.7 | 8841-21-2-ДПТ-ИГЛИ2.7 | Книга 7. Технический отчет по результатам инженерно-геологических изысканий. Текстовые приложения | ООО «Гипростроймост-Геотех» |
| Том 2.8 | 8841-21-2-ДПТ-ИГЛИ2.8 | Книга 8. Технический отчет по результатам инженерно-геологических изысканий. Текстовые приложения | ООО «Гипростроймост-Геотех» |
| Том 2.9 | 8841-21-2-ДПТ-ИГЛИ2.9 | Книга 9. Технический отчет по результатам инженерно-геологических изысканий. Графические приложения | ООО «Гипростроймост-Геотех» |
| Том 2.10 | 8841-21-2-ДПТ-ИГЛИ2.10 | Книга 10. Технический отчет по результатам инженерно-геологических изысканий. Графические приложения | ООО «Гипростроймост-Геотех» |
| Том 2.11 | 8841-21-2-ДПТ-ИГЛИ2.11 | Книга 11. Технический отчет по результатам инженерно-геологических изысканий. Графические приложения | ООО «Гипростроймост-Геотех» |
| Том 2.12 | 8841-21-2-ДПТ-ИГЛИ2.12 | Книга 12. Технический отчет по результатам инженерно-геологических изысканий. Графические приложения | ООО «Гипростроймост-Геотех» |
| Том 2.13 | 8841-21-2-ДПТ-ИГЛИ2.13 | Книга 13. Технический отчет по результатам инженерно-геологических изысканий. Графические приложения | ООО «Гипростроймост-Геотех» |
| Том 2.14 | 8841-21-2-ДПТ- | Книга 14. Карстологические исследования. | ООО «ПКиБЗ» |

| | |
|--------------|----------------|
| Инв. № подл. | Взам. инв. № |
| | Подпись и дата |

| | | | | | | | |
|------|---------|------|--------|---------|------|----------------|------|
| Изм. | Кол.уч. | Лист | № док. | Подпись | Дата | 8841-21-1.1-СП | Лист |
| | | | | | | | 11 |

**Строительство скоростной автомобильной дороги Казань –
Екатеринбург на участке Дюряули – Ачит**

| | | | |
|------------|----------------------------|---|--|
| | | сооружениям автомобильной дороги. Мост через р. Белая | Петербург» |
| Том 5.1.8 | 8841-21-1.1-ДПТ-ОТР5.1.8 | Книга 8. Обоснование основных технических решений по искусственным сооружениям переустраиваемых автомобильных дорог | АО «Институт Гипростроймост – Санкт-Петербург» |
| Том 5.1.9 | 8841-21-1.1-ДПТ-ОТР5.1.9 | Книга 9. Обоснование основных технических решений АСУДД и системы платности | КСМ |
| Том 5.1.10 | 8841-21-1.1-ДПТ-ОТР5.1.10 | Книга 10. Обоснование основных технических решений и мест размещения объектов дорожного сервиса, МФЗ и иных зданий, и сооружений необходимых для содержания автомобильной дороги | АО «Петербургские дороги» |
| Том 5.1.11 | 8841-21-1.1-ДПТ-ОТР5.1.11 | Книга 11. Мероприятия по переустройству коммуникаций | АО «Институт Гипростроймост – Санкт-Петербург» |
| Том 5.1.12 | 8841-21-1.1-ДПТ-ОТР5.1.12 | Книга 12. Обоснование основных технических решений по транспортной безопасности | ГлобоТэк |
| Том 5.2 | 8841-21-1.1-ДПТ-ГОЧС5.2.13 | Книга 13. Перечень мероприятий по гражданской обороне, мероприятий по предупреждению чрезвычайных ситуаций природного и техногенного характера | ГлобоТэк |
| Том 5.3 | 8841-21-1.1-ДПТ-ООС5.3.14 | Книга 14. Мероприятия по охране окружающей среды | ООО «Транспроектинжиниринг» |
| Том 5.4 | 8841-21-1.1-ДПТ-АРХ5.4.15 | Книга 15. Мероприятия по обеспечению сохранности выявленных объектов культурного наследия. Выполнение археологического и историко-культурного обследования. | ООО «Гипростроймост-Геотех» |
| Том 5.5.1 | 8841-21-1.1-ДПТ-ЭКИ5.5.16 | Книга 16. Экономические изыскания по выбранному варианту размещения Объекта и основных технических решений. Характеристика социально-экономического развития зоны тяготения проектируемого Объекта. | ООО «А+С Транспроект» (SIMETRA) |
| Том 5.5.2 | 8841-21-1.1-ДПТ-ЭКИ5.5.17 | Книга 17. Экономические изыскания по выбранному варианту размещения Объекта и основных технических решений. Анализ существующей транспортной сети. | ООО «А+С Транспроект» (SIMETRA) |
| Том 5.5.3 | 8841-21-1.1-ДПТ-ЭКИ5.5.18 | Книга 18. Экономические изыскания по выбранному варианту размещения Объекта и основных технических решений. Прогноз интенсивности движения транспортных потоков. | ООО «А+С Транспроект» (SIMETRA) |
| Том 6 | 8841-21-1.1-ДПТ-РВИ6 | Приложение 6. Определение предварительного размера возмещения в | АО «Институт Гипростроймост |

| | | |
|--------------|----------------|--------------|
| Инв. № подл. | Подпись и дата | Взам. инв. № |
| | | |

| | | | | | | | |
|------|---------|------|--------|---------|------|----------------|------------|
| Изм. | Кол.уч. | Лист | № док. | Подпись | Дата | 8841-21-1.1-СП | Лист 13 |
|------|---------|------|--------|---------|------|----------------|------------|

**Строительство скоростной автомобильной дороги Казань –
Екатеринбург на участке Дюртюли – Ачит**

| | | | |
|-------|-----------------------|--|---------------------------------------|
| | | <i>связи с изъятием для государственных нужд земельных участков и (или) иных объектов недвижимого имущества, занятием земельных участков на время проведения строительно-монтажных работ (укрупненный расчет).</i> | – Санкт-Петербург» |
| Том 7 | 8841-21-1.1-ДПТ-ССР7 | <i>Приложение 7. Сводный сметный расчет стоимости строительства Автомобильной дороги на основании укрупненных нормативов цены строительства или объектов аналогов.</i> | АО «Гипростроймост – Санкт-Петербург» |
| Том 8 | 8841-21-1.1-ДПТ-УРС8 | <i>Приложение 8. Укрупненный расчет стоимости эксплуатации Автомобильной дороги и предлагаемой системы взимания платы на эксплуатационной стадии реализации проекта.</i> | АО «Петербургские дороги» |
| Том 9 | 8841-21-1.1-ДПТ-ДСТУ9 | <i>Приложение 9. Документы согласований, технические требования и условия</i> | АО «Петербургские дороги» |

| | | | | | | | | | | |
|--------------|----------------|--------------|------|---------|------|-------|---------|------|----------------|------|
| Инв. № подл. | Подпись и дата | Взам. инв. № | | | | | | | 8841-21-1.1-СП | Лист |
| | | | Изм. | Кол.уч. | Лист | №док. | Подпись | Дата | | 14 |

Выписка из Единого государственного реестра недвижимости об объекте недвижимости

Сведения о характеристиках объекта недвижимости

На основании запроса от 30.09.2021 г., поступившего на рассмотрение 30.09.2021 г., сообщаем, что согласно записям Единого государственного реестра недвижимости:

| | | | |
|---------------------------------------|--------------------------------|---|---------------------------------|
| Земельный участок | | | |
| (вид объекта недвижимости) | | | |
| Лист № <u> </u> Раздела <u> </u> | Всего листов раздела <u> </u> | Всего разделов: <u> </u> | Всего листов выписки: <u> </u> |
| 30.09.2021 № 99/2021/420827280 | | | |
| Кадастровый номер: | | 02:22:000000:239 (единое землепользование) | |

| | |
|--|---|
| Номер кадастрового квартала: | 02:22:000000 |
| Дата присвоения кадастрового номера: | 27.10.2007 |
| Ранее присвоенный государственный учетный номер: | данные отсутствуют |
| Адрес: | установлено относительно ориентира, расположенного в границах участка. Почтовый адрес ориентира: Республика Башкортостан, р-н. Дюртюлинский, с/с. Учпилинский |
| Площадь: | 7304035 кв. м |
| Кадастровая стоимость, руб.: | 22861629.55 |
| Кадастровые номера расположенных в пределах земельного участка объектов недвижимости: | 02:70:000000:263, 02:22:000000:3916, 02:22:000000:3565, 02:22:000000:5198, 02:22:000000:5200 |
| Кадастровые номера объектов недвижимости, из которых образован объект недвижимости: | 02:22:000000:21 |
| Кадастровые номера образованных объектов недвижимости: | 02:22:140101:14, 02:22:150801:11, 02:22:140101:38, 02:22:090603:26, 02:22:140402:38, 02:22:150101:56, 02:22:150101:57, 02:22:140402:14, 02:22:140402:37, 02:22:131001:154 |
| Сведения о включении объекта недвижимости в состав предприятия как имущественного комплекса: | |

| | | |
|-------------------------------|---------|-------------------|
| Государственный регистратор | | ФГИС ЕГРН |
| полное наименование должности | подпись | инициалы, фамилия |

М.П.

Раздел 1

Выписка из Единого государственного реестра недвижимости об объекте недвижимости

Сведения о характеристиках объекта недвижимости

| | | | |
|---------------------------------------|--------------------------------|---|---------------------------------|
| Земельный участок | | | |
| (вид объекта недвижимости) | | | |
| Лист № <u> </u> Раздела <u> </u> | Всего листов раздела <u> </u> | Всего разделов: <u> </u> | Всего листов выписки: <u> </u> |
| 30.09.2021 № 99/2021/420827280 | | | |
| Кадастровый номер: | | 02:22:000000:239 (единое землепользование) | |

| | |
|--|--|
| Категория земель: | Земли сельскохозяйственного назначения |
| Виды разрешенного использования: | Для сельскохозяйственного производства |
| Сведения о кадастровом инженере: | данные отсутствуют |
| Сведения о лесах, водных объектах и об иных природных объектах, расположенных в пределах земельного участка: | данные отсутствуют |
| Сведения о том, что земельный участок полностью или частично расположен в границах зоны с особыми условиями использования территории или территории объекта культурного наследия | данные отсутствуют |
| Сведения о том, что земельный участок расположен в границах особой экономической зоны, территории опережающего социально-экономического развития, зоны территориального развития в Российской Федерации, игровой зоны: | данные отсутствуют |
| Сведения о том, что земельный участок расположен в границах особо охраняемой природной территории, охотничьих угодий, лесничеств, лесопарков: | данные отсутствуют |
| Сведения о результатах проведения государственного земельного надзора: | данные отсутствуют |
| Сведения о расположении земельного участка в границах территории, в отношении которой утвержден проект межевания территории: | данные отсутствуют |

| | | |
|-------------------------------|---------|-------------------|
| Государственный регистратор | | ФГИС ЕГРН |
| полное наименование должности | подпись | инициалы, фамилия |

М.П.

| | | |
|--|---|---------------------------|
| Земельный участок | | |
| (вид объекта недвижимости) | | |
| Лист № <u> </u> Раздела <u> 1 </u> | Всего листов раздела <u> 1 </u> : <u> </u> | Всего разделов: <u> </u> |
| 30.09.2021 № 99/2021/420827280 | | |
| Кадастровый номер: 02:22:000000:239 (единое землепользование) | | |
| Условный номер земельного участка: | данные отсутствуют | |
| Сведения о принятии акта и (или) заключении договора, предусматривающих предоставление в соответствии с земельным законодательством исполнительным органом государственной власти или органом местного самоуправления находящегося в государственной или муниципальной собственности земельного участка для строительства наемного дома социального использования или наемного дома коммерческого использования: | данные отсутствуют | |
| Сведения о том, что земельный участок или земельные участки образованы на основании решения об изъятии земельного участка и (или) расположенного на нем объекта недвижимости для государственных или муниципальных нужд: | данные отсутствуют | |
| Сведения о том, что земельный участок образован из земель или земельного участка, государственная собственность на которые не разграничена: | данные отсутствуют | |
| Сведения о наличии земельного спора о местоположении границ земельных участков: | данные отсутствуют | |
| Статус записи об объекте недвижимости: | Сведения об объекте недвижимости имеют статус "актуальные, ранее учтенные" | |
| Особые отметки: | <p>Граница земельного участка не установлена в соответствии с требованиями земельного законодательства. Посредством данного земельного участка обеспечен доступ к земельному участку (земельным участкам) с кадастровым номером (кадастровыми номерами) 02:22:131001:154, 02:22:140402:37, 02:22:140402:48. Из объекта недвижимости образованы объекты недвижимости с кадастровыми номерами: 02:22:140101:14, 02:22:140101:38, 02:22:140402:38, 02:22:140402:37, 02:22:140402:14, сведения о которых носят временный характер. Сведения о видах разрешенного использования имеют статус «Актуальные незасвидетельствованные». Право (ограничение права, обременение объекта недвижимости) зарегистрировано на данный объект недвижимости с видами разрешенного использования отсутствует. Сведения необходимые для заполнения раздела 2 отсутствуют.</p> <p>Список кадастровых номеров (площадей) обособленных (условных) участков, входящих в единое землепользование: 02:22:150101:61 (19941 кв.м), 02:22:090603:1 (89360 кв.м), 02:22:090603:16 (108832 кв.м), 02:22:090603:17 (10232 кв.м), 02:22:140101:7 (73153 кв.м), 02:22:140101:5 (37094 кв.м), 02:22:131001:6 (114841 кв.м), 02:22:140201:4 (274901 кв.м), 02:22:140201:8 (574830 кв.м), 02:22:131001:4 (71822 кв.м), 02:22:150101:13 (2354692 кв.м), 02:22:150101:18 (288166 кв.м), 02:22:150801:7 (1167045 кв.м), 02:22:150101:1 (487764 кв.м), 02:22:140402:5 (75220 кв.м), 02:22:140402:7 (270234 кв.м), 02:22:140101:9 (253964 кв.м).</p> | |
| Получатель выписки: | Рачкова Елена Сергеевна | |
| Государственный регистратор | | ФГИС ЕГРН |
| полное наименование должности | подпись | инициалы, фамилия |

М.П.

| | | | |
|---|---|---|-----------------------------------|
| Земельный участок | | | |
| <small>(вид объекта недвижимости)</small> | | | |
| Лист № <u> </u> Раздела <u>3</u> | Всего листов раздела <u>3</u> : <u> </u> | Всего разделов: <u> </u> | Всего листов выписки: <u> </u> |
| 30.09.2021 № 99/2021/420827280 | | | |
| Кадастровый номер: | | 02:22:000000:239 (единое землепользование) | |

| | | | |
|---|-----------------------|--|--|
| План (чертеж, схема) земельного участка | | | |
| | | | |
| Масштаб 1: данные отсутствуют | Условные обозначения: | | |

| | | |
|-------------------------------|---------|-------------------|
| Государственный регистратор | | ФГИС ЕГРН |
| полное наименование должности | подпись | инициалы, фамилия |

М.П.

| | | | |
|---|---|---|-----------------------------------|
| Земельный участок | | | |
| <small>(вид объекта недвижимости)</small> | | | |
| Лист № <u> </u> Раздела <u>3</u> | Всего листов раздела <u>3</u> : <u> </u> | Всего разделов: <u> </u> | Всего листов выписки: <u> </u> |
| 30.09.2021 № 99/2021/420827280 | | | |
| Кадастровый номер: | | 02:22:000000:239 (единое землепользование) | |

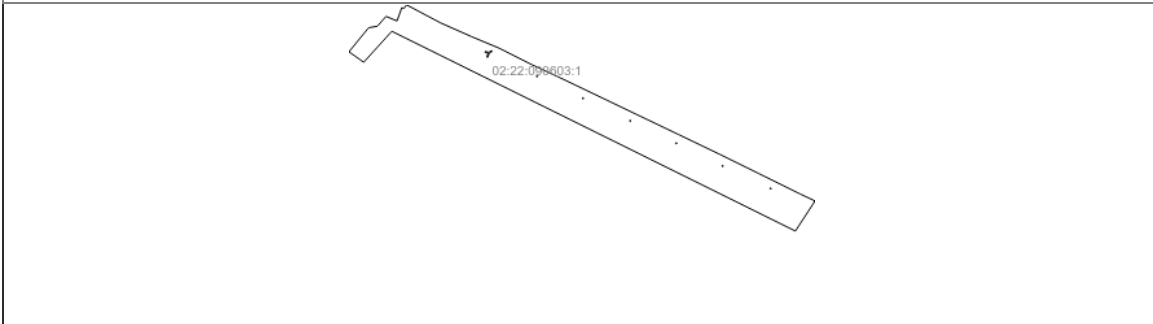
| | | | |
|---|-----------------------|--|--|
| План (чертеж, схема) земельного участка | | | |
| | | | |
| Масштаб 1: данные отсутствуют | Условные обозначения: | | |

| | | |
|-------------------------------|---------|-------------------|
| Государственный регистратор | | ФГИС ЕГРН |
| полное наименование должности | подпись | инициалы, фамилия |

М.П.

| | | | |
|---|-------------------------------------|---|---------------------------|
| Земельный участок | | | |
| <small>(вид объекта недвижимости)</small> | | | |
| Лист № ___ Раздела 3 | Всего листов раздела 3 : ___ | Всего разделов: ___ | Всего листов выписки: ___ |
| 30.09.2021 № 99/2021/420827280 | | | |
| Кадастровый номер: | | 02:22:000000:239 (единое землепользование) | |

План (чертеж, схема) земельного участка



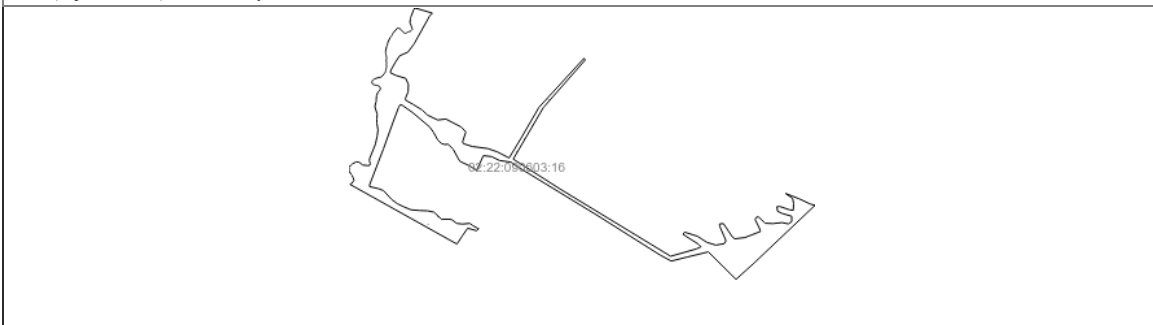
| | | | |
|-------------------------------|-----------------------|--|--|
| Масштаб 1: данные отсутствуют | Условные обозначения: | | |
|-------------------------------|-----------------------|--|--|

| | | |
|-------------------------------|---------|-------------------|
| Государственный регистратор | | ФГИС ЕГРН |
| полное наименование должности | подпись | инициалы, фамилия |

М.П.

| | | | |
|---|-------------------------------------|---|---------------------------|
| Земельный участок | | | |
| <small>(вид объекта недвижимости)</small> | | | |
| Лист № ___ Раздела 3 | Всего листов раздела 3 : ___ | Всего разделов: ___ | Всего листов выписки: ___ |
| 30.09.2021 № 99/2021/420827280 | | | |
| Кадастровый номер: | | 02:22:000000:239 (единое землепользование) | |

План (чертеж, схема) земельного участка

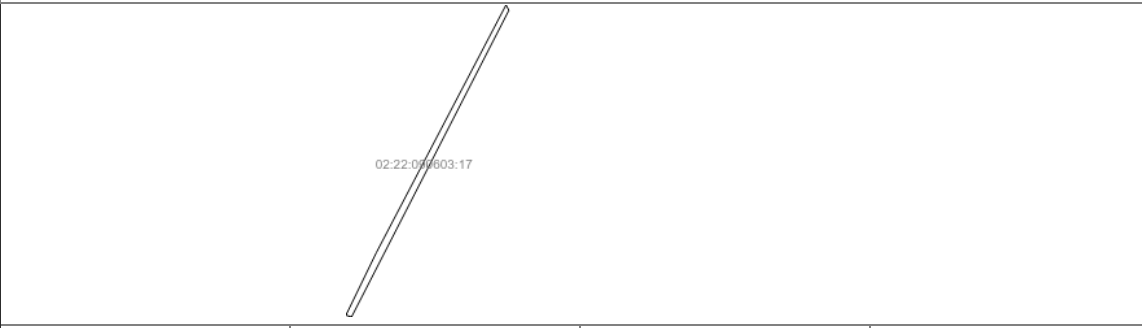


| | | | |
|-------------------------------|-----------------------|--|--|
| Масштаб 1: данные отсутствуют | Условные обозначения: | | |
|-------------------------------|-----------------------|--|--|

| | | |
|-------------------------------|---------|-------------------|
| Государственный регистратор | | ФГИС ЕГРН |
| полное наименование должности | подпись | инициалы, фамилия |

М.П.

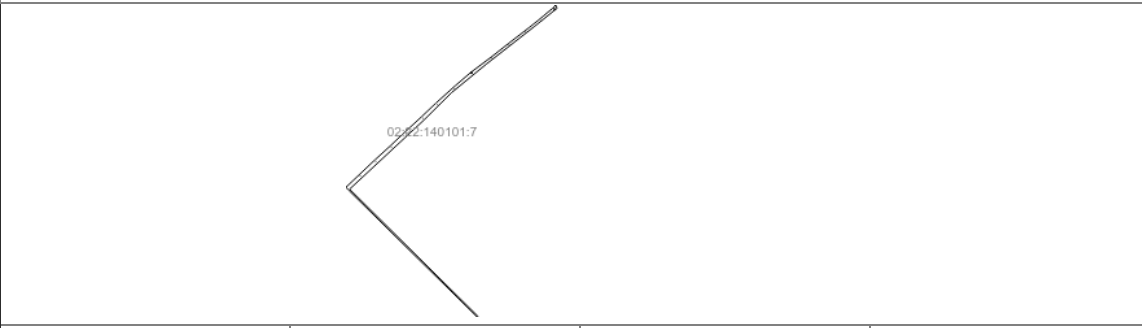
| | | | |
|---|-------------------------------------|---|---------------------------|
| Земельный участок | | | |
| <small>(вид объекта недвижимости)</small> | | | |
| Лист № ___ Раздела 3 | Всего листов раздела 3 : ___ | Всего разделов: ___ | Всего листов выписки: ___ |
| 30.09.2021 № 99/2021/420827280 | | | |
| Кадастровый номер: | | 02:22:000000:239 (единое землепользование) | |

| | | | |
|--|-----------------------|--|--|
| План (чертеж, схема) земельного участка | | | |
|  | | | |
| Масштаб 1: данные отсутствуют | Условные обозначения: | | |

| | | |
|-------------------------------|---------|-------------------|
| Государственный регистратор | | ФГИС ЕГРН |
| полное наименование должности | подпись | инициалы, фамилия |

М.П.

| | | | |
|---|-------------------------------------|---|---------------------------|
| Земельный участок | | | |
| <small>(вид объекта недвижимости)</small> | | | |
| Лист № ___ Раздела 3 | Всего листов раздела 3 : ___ | Всего разделов: ___ | Всего листов выписки: ___ |
| 30.09.2021 № 99/2021/420827280 | | | |
| Кадастровый номер: | | 02:22:000000:239 (единое землепользование) | |

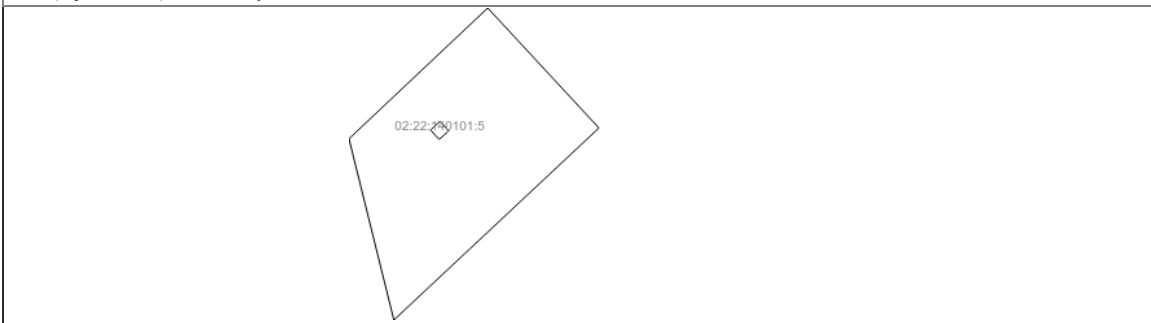
| | | | |
|--|-----------------------|--|--|
| План (чертеж, схема) земельного участка | | | |
|  | | | |
| Масштаб 1: данные отсутствуют | Условные обозначения: | | |

| | | |
|-------------------------------|---------|-------------------|
| Государственный регистратор | | ФГИС ЕГРН |
| полное наименование должности | подпись | инициалы, фамилия |

М.П.

| | | | |
|---|-------------------------------------|---|---------------------------|
| Земельный участок | | | |
| <small>(вид объекта недвижимости)</small> | | | |
| Лист № ___ Раздела 3 | Всего листов раздела 3 : ___ | Всего разделов: ___ | Всего листов выписки: ___ |
| 30.09.2021 № 99/2021/420827280 | | | |
| Кадастровый номер: | | 02:22:000000:239 (единое землепользование) | |

План (чертеж, схема) земельного участка



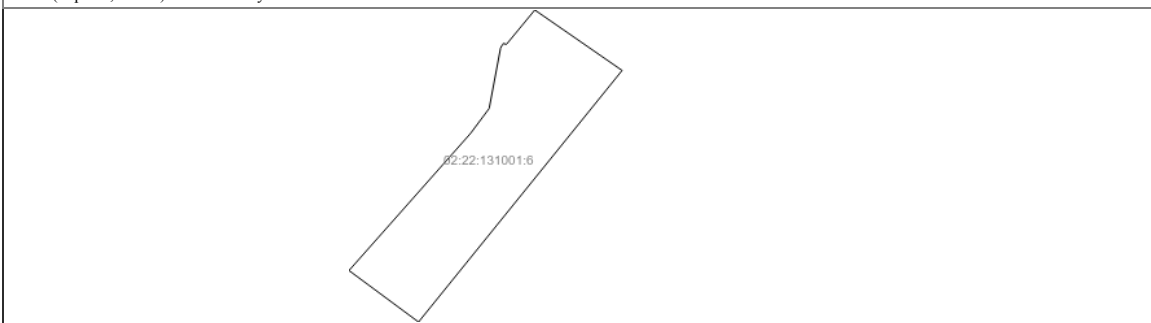
| | | | |
|-------------------------------|-----------------------|--|--|
| Масштаб 1: данные отсутствуют | Условные обозначения: | | |
|-------------------------------|-----------------------|--|--|

| | | |
|-------------------------------|---------|-------------------|
| Государственный регистратор | | ФГИС ЕГРН |
| полное наименование должности | подпись | инициалы, фамилия |

М.П.

| | | | |
|---|-------------------------------------|---|---------------------------|
| Земельный участок | | | |
| <small>(вид объекта недвижимости)</small> | | | |
| Лист № ___ Раздела 3 | Всего листов раздела 3 : ___ | Всего разделов: ___ | Всего листов выписки: ___ |
| 30.09.2021 № 99/2021/420827280 | | | |
| Кадастровый номер: | | 02:22:000000:239 (единое землепользование) | |

План (чертеж, схема) земельного участка

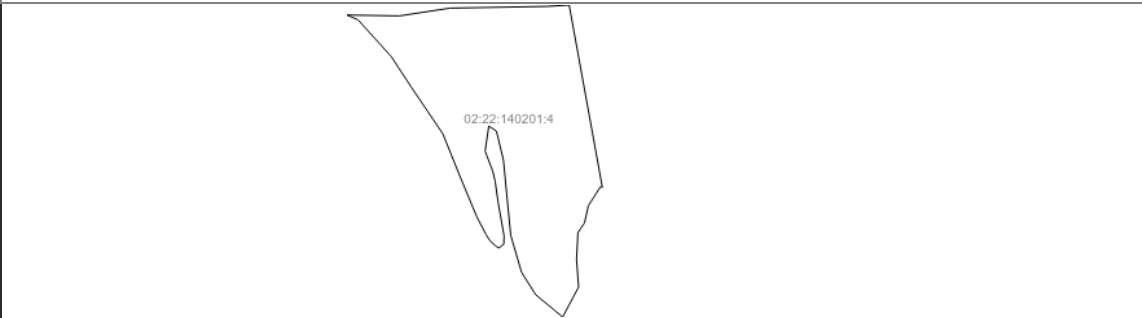


| | | | |
|-------------------------------|-----------------------|--|--|
| Масштаб 1: данные отсутствуют | Условные обозначения: | | |
|-------------------------------|-----------------------|--|--|

| | | |
|-------------------------------|---------|-------------------|
| Государственный регистратор | | ФГИС ЕГРН |
| полное наименование должности | подпись | инициалы, фамилия |

М.П.

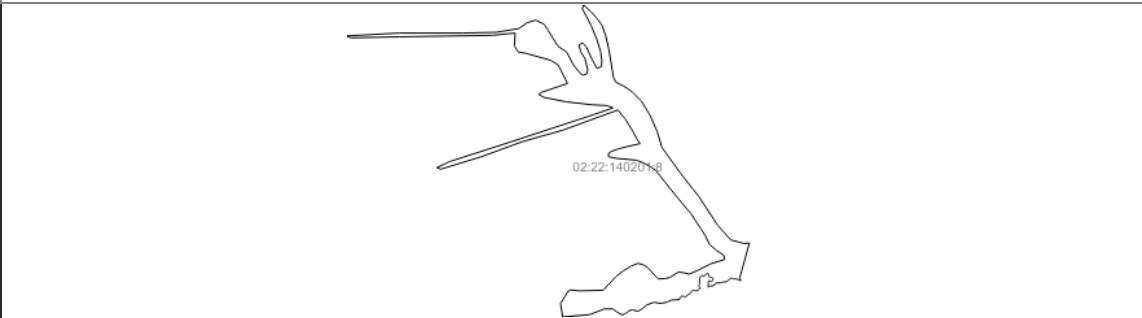
| | | | |
|---|-------------------------------------|---|---------------------------|
| Земельный участок | | | |
| <small>(вид объекта недвижимости)</small> | | | |
| Лист № ___ Раздела 3 | Всего листов раздела 3 : ___ | Всего разделов: ___ | Всего листов выписки: ___ |
| 30.09.2021 № 99/2021/420827280 | | | |
| Кадастровый номер: | | 02:22:000000:239 (единое землепользование) | |

| | | | |
|--|-----------------------|--|--|
| План (чертеж, схема) земельного участка | | | |
|  | | | |
| Масштаб 1: данные отсутствуют | Условные обозначения: | | |

| | | |
|-------------------------------|---------|-------------------|
| Государственный регистратор | | ФГИС ЕГРН |
| полное наименование должности | подпись | инициалы, фамилия |

М.П.

| | | | |
|---|-------------------------------------|---|---------------------------|
| Земельный участок | | | |
| <small>(вид объекта недвижимости)</small> | | | |
| Лист № ___ Раздела 3 | Всего листов раздела 3 : ___ | Всего разделов: ___ | Всего листов выписки: ___ |
| 30.09.2021 № 99/2021/420827280 | | | |
| Кадастровый номер: | | 02:22:000000:239 (единое землепользование) | |

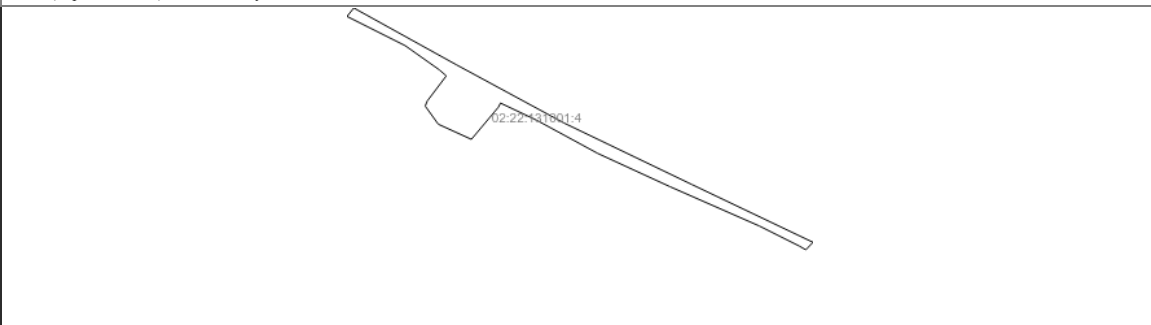
| | | | |
|--|-----------------------|--|--|
| План (чертеж, схема) земельного участка | | | |
|  | | | |
| Масштаб 1: данные отсутствуют | Условные обозначения: | | |

| | | |
|-------------------------------|---------|-------------------|
| Государственный регистратор | | ФГИС ЕГРН |
| полное наименование должности | подпись | инициалы, фамилия |

М.П.

| | | | |
|---|-------------------------------------|---|---------------------------|
| Земельный участок | | | |
| <small>(вид объекта недвижимости)</small> | | | |
| Лист № ___ Раздела <u>3</u> | Всего листов раздела <u>3</u> : ___ | Всего разделов: ___ | Всего листов выписки: ___ |
| 30.09.2021 № 99/2021/420827280 | | | |
| Кадастровый номер: | | 02:22:000000:239 (единое землепользование) | |

План (чертеж, схема) земельного участка



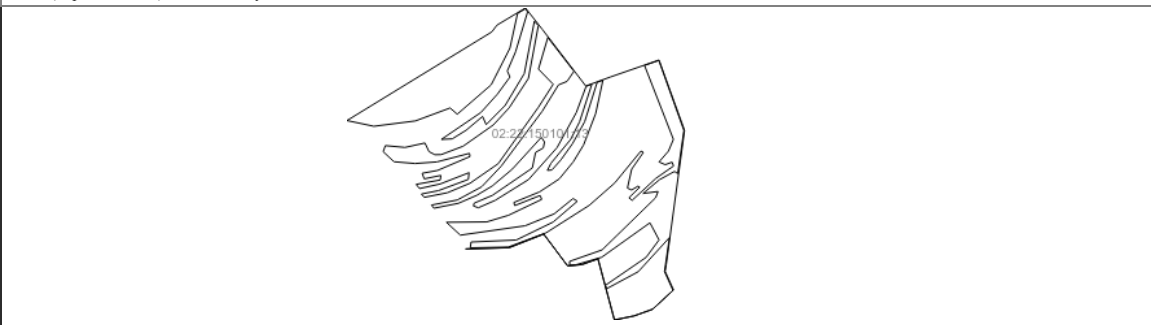
| | | | |
|-------------------------------|-----------------------|--|--|
| Масштаб 1: данные отсутствуют | Условные обозначения: | | |
|-------------------------------|-----------------------|--|--|

| | | |
|-------------------------------|---------|-------------------|
| Государственный регистратор | | ФГИС ЕГРН |
| полное наименование должности | подпись | инициалы, фамилия |

М.П.

| | | | |
|---|-------------------------------------|---|---------------------------|
| Земельный участок | | | |
| <small>(вид объекта недвижимости)</small> | | | |
| Лист № ___ Раздела <u>3</u> | Всего листов раздела <u>3</u> : ___ | Всего разделов: ___ | Всего листов выписки: ___ |
| 30.09.2021 № 99/2021/420827280 | | | |
| Кадастровый номер: | | 02:22:000000:239 (единое землепользование) | |

План (чертеж, схема) земельного участка

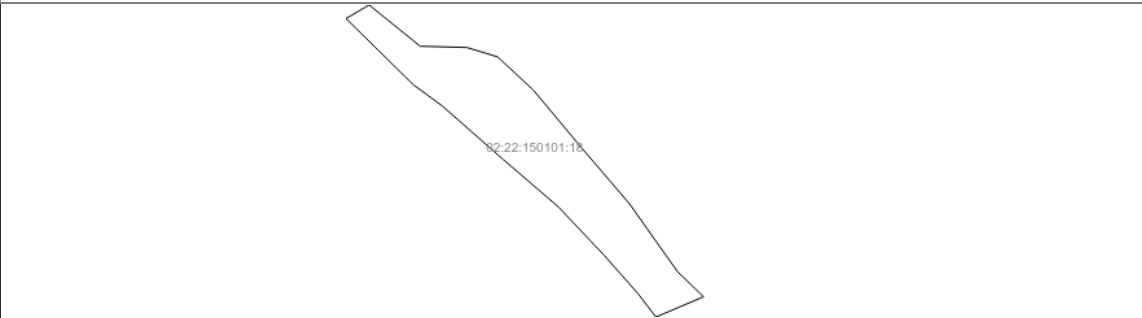


| | | | |
|-------------------------------|-----------------------|--|--|
| Масштаб 1: данные отсутствуют | Условные обозначения: | | |
|-------------------------------|-----------------------|--|--|

| | | |
|-------------------------------|---------|-------------------|
| Государственный регистратор | | ФГИС ЕГРН |
| полное наименование должности | подпись | инициалы, фамилия |

М.П.

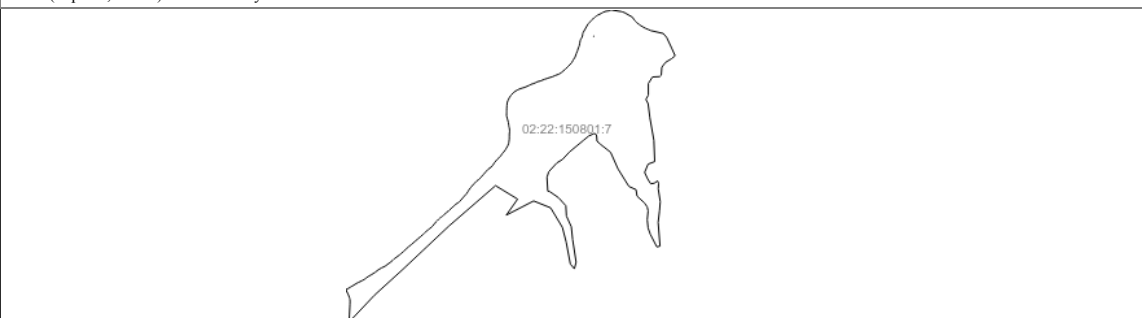
| | | | |
|---|-------------------------------------|---|---------------------------|
| Земельный участок | | | |
| <small>(вид объекта недвижимости)</small> | | | |
| Лист № ___ Раздела <u>3</u> | Всего листов раздела <u>3</u> : ___ | Всего разделов: ___ | Всего листов выписки: ___ |
| 30.09.2021 № 99/2021/420827280 | | | |
| Кадастровый номер: | | 02:22:000000:239 (единое землепользование) | |

| | | | |
|--|-----------------------|--|--|
| План (чертеж, схема) земельного участка | | | |
|  | | | |
| Масштаб 1: данные отсутствуют | Условные обозначения: | | |

| | | |
|-------------------------------|---------|-------------------|
| Государственный регистратор | | ФГИС ЕГРН |
| полное наименование должности | подпись | инициалы, фамилия |

М.П.

| | | | |
|---|-------------------------------------|---|---------------------------|
| Земельный участок | | | |
| <small>(вид объекта недвижимости)</small> | | | |
| Лист № ___ Раздела <u>3</u> | Всего листов раздела <u>3</u> : ___ | Всего разделов: ___ | Всего листов выписки: ___ |
| 30.09.2021 № 99/2021/420827280 | | | |
| Кадастровый номер: | | 02:22:000000:239 (единое землепользование) | |


| | | | |
|--|-----------------------|--|--|
| План (чертеж, схема) земельного участка | | | |
|  | | | |
| Масштаб 1: данные отсутствуют | Условные обозначения: | | |

| | | |
|-------------------------------|---------|-------------------|
| Государственный регистратор | | ФГИС ЕГРН |
| полное наименование должности | подпись | инициалы, фамилия |

М.П.

| | | | |
|---|-------------------------------------|---|---------------------------|
| Земельный участок | | | |
| <small>(вид объекта недвижимости)</small> | | | |
| Лист № ___ Раздела <u>3</u> | Всего листов раздела <u>3</u> : ___ | Всего разделов: ___ | Всего листов выписки: ___ |
| 30.09.2021 № 99/2021/420827280 | | | |
| Кадастровый номер: | | 02:22:000000:239 (единое землепользование) | |

План (чертеж, схема) земельного участка



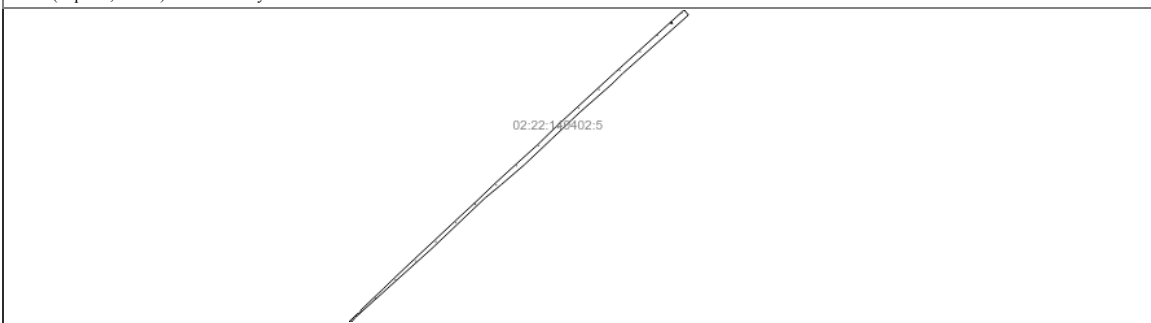
| | | | |
|-------------------------------|-----------------------|--|--|
| Масштаб 1: данные отсутствуют | Условные обозначения: | | |
|-------------------------------|-----------------------|--|--|

| | | |
|-------------------------------|---------|-------------------|
| Государственный регистратор | | ФГИС ЕГРН |
| полное наименование должности | подпись | инициалы, фамилия |

М.П.

| | | | |
|---|-------------------------------------|---|---------------------------|
| Земельный участок | | | |
| <small>(вид объекта недвижимости)</small> | | | |
| Лист № ___ Раздела <u>3</u> | Всего листов раздела <u>3</u> : ___ | Всего разделов: ___ | Всего листов выписки: ___ |
| 30.09.2021 № 99/2021/420827280 | | | |
| Кадастровый номер: | | 02:22:000000:239 (единое землепользование) | |

План (чертеж, схема) земельного участка

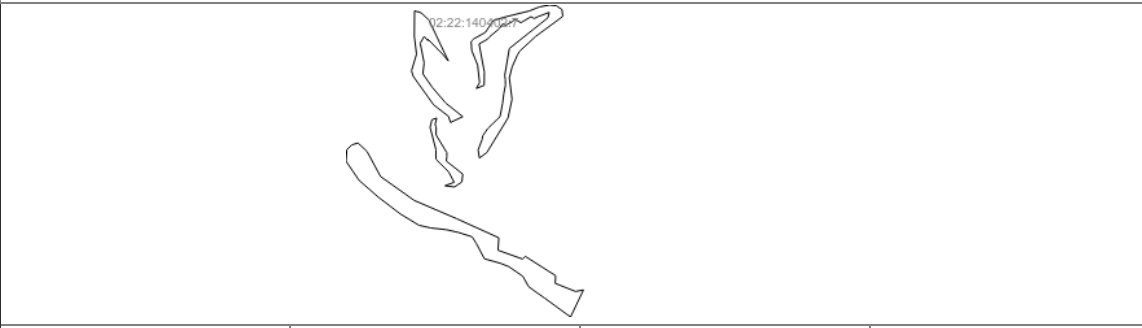


| | | | |
|-------------------------------|-----------------------|--|--|
| Масштаб 1: данные отсутствуют | Условные обозначения: | | |
|-------------------------------|-----------------------|--|--|

| | | |
|-------------------------------|---------|-------------------|
| Государственный регистратор | | ФГИС ЕГРН |
| полное наименование должности | подпись | инициалы, фамилия |

М.П.

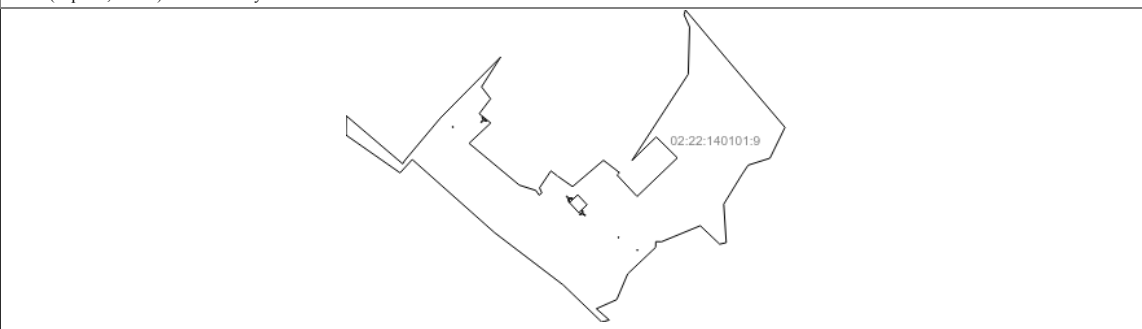
| | | | |
|---|-------------------------------------|---|---------------------------|
| Земельный участок | | | |
| <small>(вид объекта недвижимости)</small> | | | |
| Лист № ___ Раздела 3 | Всего листов раздела 3 : ___ | Всего разделов: ___ | Всего листов выписки: ___ |
| 30.09.2021 № 99/2021/420827280 | | | |
| Кадастровый номер: | | 02:22:000000:239 (единое землепользование) | |

| | | | |
|--|-----------------------|--|--|
| План (чертеж, схема) земельного участка | | | |
|  | | | |
| Масштаб 1: данные отсутствуют | Условные обозначения: | | |

| | | |
|--|------------------------|----------------------------------|
| Государственный регистратор | | ФГИС ЕГРН |
| <small>полное наименование должности</small> | <small>подпись</small> | <small>инициалы, фамилия</small> |

М.П.

| | | | |
|---|-------------------------------------|---|---------------------------|
| Земельный участок | | | |
| <small>(вид объекта недвижимости)</small> | | | |
| Лист № ___ Раздела 3 | Всего листов раздела 3 : ___ | Всего разделов: ___ | Всего листов выписки: ___ |
| 30.09.2021 № 99/2021/420827280 | | | |
| Кадастровый номер: | | 02:22:000000:239 (единое землепользование) | |

| | | | |
|--|-----------------------|--|--|
| План (чертеж, схема) земельного участка | | | |
|  | | | |
| Масштаб 1: данные отсутствуют | Условные обозначения: | | |

| | | |
|--|------------------------|----------------------------------|
| Государственный регистратор | | ФГИС ЕГРН |
| <small>полное наименование должности</small> | <small>подпись</small> | <small>инициалы, фамилия</small> |

М.П.

| | | | |
|--------------------------------|--------------------|---|-----------------------|
| Земельный участок | | | |
| (вид объекта недвижимости) | | | |
| Лист № | Раздела 3.1 | Всего листов раздела 3.1 : | Всего разделов: _____ |
| 30.09.2021 № 99/2021/420827280 | | Всего листов выписки: _____ | |
| Кадастровый номер: | | 02:22:000000:239 (единое землепользование) | |

| Описание местоположения границ земельного участка | | | | | | | |
|---|-------------|----------|--------------------|------------------------------|-----------------------------------|-------------------------------------|---|
| Номер п/п | Номер точки | | Дирекционный угол | Горизонтальное проложение, м | Описание закрепления на местности | Кадастровые номера смежных участков | Сведения об адресах правообладателей смежных земельных участков |
| | начальная | конечная | | | | | |
| 1 | 2 | 3 | 4 | 5 | 6 | 7 | 8 |
| 1 | 1 | 2 | данные отсутствуют | данные отсутствуют | данные отсутствуют | данные отсутствуют | данные отсутствуют |
| 2 | 1 | 2 | данные отсутствуют | данные отсутствуют | данные отсутствуют | данные отсутствуют | данные отсутствуют |
| 3 | 1 | 2 | данные отсутствуют | данные отсутствуют | - | данные отсутствуют | данные отсутствуют |
| 4 | 1 | 2 | данные отсутствуют | данные отсутствуют | - | данные отсутствуют | данные отсутствуют |
| 5 | 1 | 2 | данные отсутствуют | данные отсутствуют | данные отсутствуют | данные отсутствуют | данные отсутствуют |
| 6 | 2 | 3 | данные отсутствуют | данные отсутствуют | данные отсутствуют | данные отсутствуют | данные отсутствуют |
| 7 | 2 | 3 | данные отсутствуют | данные отсутствуют | данные отсутствуют | данные отсутствуют | данные отсутствуют |
| 8 | 2 | 3 | данные отсутствуют | данные отсутствуют | - | данные отсутствуют | данные отсутствуют |
| 9 | 2 | 3 | данные отсутствуют | данные отсутствуют | - | данные отсутствуют | данные отсутствуют |
| 10 | 2 | 3 | данные отсутствуют | данные отсутствуют | данные отсутствуют | данные отсутствуют | данные отсутствуют |
| 11 | 3 | 4 | данные отсутствуют | данные отсутствуют | данные отсутствуют | данные отсутствуют | данные отсутствуют |
| 12 | 3 | 4 | данные отсутствуют | данные отсутствуют | данные отсутствуют | данные отсутствуют | данные отсутствуют |
| 13 | 3 | 4 | данные отсутствуют | данные отсутствуют | - | данные отсутствуют | данные отсутствуют |
| 14 | 3 | 4 | данные отсутствуют | данные отсутствуют | - | данные отсутствуют | данные отсутствуют |
| | | | отсутствуют | отсутствуют | | | |
| 15 | 3 | 4 | данные отсутствуют | данные отсутствуют | данные отсутствуют | данные отсутствуют | данные отсутствуют |

| | | |
|-------------------------------|---------|-------------------|
| Государственный регистратор | | ФГИС ЕГРН |
| полное наименование должности | подпись | инициалы, фамилия |

М.П.

| | | | |
|--------------------------------|--------------------|---|-----------------------|
| Земельный участок | | | |
| (вид объекта недвижимости) | | | |
| Лист № | Раздела 3.1 | Всего листов раздела 3.1 : | Всего разделов: _____ |
| 30.09.2021 № 99/2021/420827280 | | Всего листов выписки: _____ | |
| Кадастровый номер: | | 02:22:000000:239 (единое землепользование) | |

| Описание местоположения границ земельного участка | | | | | | | |
|---|-------------|----------|--------------------|------------------------------|-----------------------------------|-------------------------------------|---|
| Номер п/п | Номер точки | | Дирекционный угол | Горизонтальное проложение, м | Описание закрепления на местности | Кадастровые номера смежных участков | Сведения об адресах правообладателей смежных земельных участков |
| | начальная | конечная | | | | | |
| 1 | 2 | 3 | 4 | 5 | 6 | 7 | 8 |
| 16 | 4 | 5 | данные отсутствуют | данные отсутствуют | данные отсутствуют | данные отсутствуют | данные отсутствуют |
| 17 | 4 | 5 | данные отсутствуют | данные отсутствуют | данные отсутствуют | данные отсутствуют | данные отсутствуют |
| 18 | 4 | 5 | данные отсутствуют | данные отсутствуют | - | данные отсутствуют | данные отсутствуют |
| 19 | 4 | 5 | данные отсутствуют | данные отсутствуют | - | данные отсутствуют | данные отсутствуют |
| 20 | 4 | 5 | данные отсутствуют | данные отсутствуют | данные отсутствуют | данные отсутствуют | данные отсутствуют |
| 21 | 5 | 6 | данные отсутствуют | данные отсутствуют | данные отсутствуют | данные отсутствуют | данные отсутствуют |
| 22 | 5 | 6 | данные отсутствуют | данные отсутствуют | данные отсутствуют | данные отсутствуют | данные отсутствуют |
| 23 | 5 | 6 | данные отсутствуют | данные отсутствуют | - | данные отсутствуют | данные отсутствуют |
| 24 | 5 | 6 | данные отсутствуют | данные отсутствуют | - | данные отсутствуют | данные отсутствуют |
| 25 | 5 | 6 | данные отсутствуют | данные отсутствуют | данные отсутствуют | данные отсутствуют | данные отсутствуют |
| 26 | 6 | 7 | данные отсутствуют | данные отсутствуют | данные отсутствуют | данные отсутствуют | данные отсутствуют |
| 27 | 6 | 7 | данные отсутствуют | данные отсутствуют | данные отсутствуют | данные отсутствуют | данные отсутствуют |
| 28 | 6 | 7 | данные отсутствуют | данные отсутствуют | - | данные отсутствуют | данные отсутствуют |
| 29 | 6 | 1 | данные отсутствуют | данные отсутствуют | - | данные отсутствуют | данные отсутствуют |
| 30 | 6 | 7 | данные отсутствуют | данные отсутствуют | данные отсутствуют | данные отсутствуют | данные отсутствуют |

| | | |
|-------------------------------|---------|-------------------|
| Государственный регистратор | | ФГИС ЕГРН |
| полное наименование должности | подпись | инициалы, фамилия |

М.П.

| | | | |
|---|--------------------|--|-----------------------|
| Земельный участок | | | |
| <small>(вид объекта недвижимости)</small> | | | |
| Лист № | Раздела 3.1 | Всего листов раздела 3.1 : | Всего разделов: _____ |
| 30.09.2021 № 99/2021/420827280 | | Всего листов выписки: _____ | |
| Кадастровый номер: | | 02:22:000000:239 (единое землепользование) | |

| Описание местоположения границ земельного участка | | | | | | | |
|---|-------------|----------|--------------------|------------------------------|-----------------------------------|-------------------------------------|---|
| Номер п/п | Номер точки | | Дирекционный угол | Горизонтальное проложение, м | Описание закрепления на местности | Кадастровые номера смежных участков | Сведения об адресах правообладателей смежных земельных участков |
| | начальная | конечная | | | | | |
| 1 | 2 | 3 | 4 | 5 | 6 | 7 | 8 |
| 31 | 7 | 8 | данные отсутствуют | данные отсутствуют | данные отсутствуют | данные отсутствуют | данные отсутствуют |
| 32 | 7 | 8 | данные отсутствуют | данные отсутствуют | данные отсутствуют | данные отсутствуют | данные отсутствуют |
| 33 | 7 | 8 | данные отсутствуют | данные отсутствуют | - | данные отсутствуют | данные отсутствуют |
| 34 | 7 | 8 | данные отсутствуют | данные отсутствуют | данные отсутствуют | данные отсутствуют | данные отсутствуют |
| 35 | 8 | 9 | данные отсутствуют | данные отсутствуют | данные отсутствуют | данные отсутствуют | данные отсутствуют |
| 36 | 8 | 9 | данные отсутствуют | данные отсутствуют | данные отсутствуют | данные отсутствуют | данные отсутствуют |
| 37 | 8 | 9 | данные отсутствуют | данные отсутствуют | - | данные отсутствуют | данные отсутствуют |
| 38 | 8 | 9 | данные отсутствуют | данные отсутствуют | данные отсутствуют | данные отсутствуют | данные отсутствуют |
| 39 | 9 | 10 | данные отсутствуют | данные отсутствуют | данные отсутствуют | данные отсутствуют | данные отсутствуют |
| 40 | 9 | 10 | данные отсутствуют | данные отсутствуют | данные отсутствуют | данные отсутствуют | данные отсутствуют |
| 41 | 9 | 1 | данные отсутствуют | данные отсутствуют | - | данные отсутствуют | данные отсутствуют |
| 42 | 9 | 10 | данные отсутствуют | данные отсутствуют | данные отсутствуют | данные отсутствуют | данные отсутствуют |
| 43 | 10 | 11 | данные отсутствуют | данные отсутствуют | данные отсутствуют | данные отсутствуют | данные отсутствуют |
| 44 | 10 | 11 | данные отсутствуют | данные отсутствуют | данные отсутствуют | данные отсутствуют | данные отсутствуют |
| 45 | 10 | 11 | данные отсутствуют | данные отсутствуют | данные отсутствуют | данные отсутствуют | данные отсутствуют |

| | | |
|-------------------------------|---------|-------------------|
| Государственный регистратор | | ФГИС ЕГРН |
| полное наименование должности | подпись | инициалы, фамилия |

М.П.

| | | | |
|---|--------------------|---|-----------------------|
| Земельный участок | | | |
| <small>(вид объекта недвижимости)</small> | | | |
| Лист № | Раздела 3.1 | Всего листов раздела 3.1 : | Всего разделов: _____ |
| 30.09.2021 № 99/2021/420827280 | | Всего листов выписки: _____ | |
| Кадастровый номер: | | 02:22:000000:239 (единое землепользование) | |

| Описание местоположения границ земельного участка | | | | | | | |
|---|-------------|----------|--------------------|------------------------------|-----------------------------------|-------------------------------------|---|
| Номер п/п | Номер точки | | Дирекционный угол | Горизонтальное проложение, м | Описание закрепления на местности | Кадастровые номера смежных участков | Сведения об адресах правообладателей смежных земельных участков |
| | начальная | конечная | | | | | |
| 1 | 2 | 3 | 4 | 5 | 6 | 7 | 8 |
| 46 | 11 | 12 | данные отсутствуют | данные отсутствуют | данные отсутствуют | данные отсутствуют | данные отсутствуют |
| 47 | 11 | 12 | данные отсутствуют | данные отсутствуют | данные отсутствуют | данные отсутствуют | данные отсутствуют |
| 48 | 11 | 12 | данные отсутствуют | данные отсутствуют | данные отсутствуют | данные отсутствуют | данные отсутствуют |
| 49 | 12 | 13 | данные отсутствуют | данные отсутствуют | данные отсутствуют | данные отсутствуют | данные отсутствуют |
| 50 | 12 | 13 | данные отсутствуют | данные отсутствуют | данные отсутствуют | данные отсутствуют | данные отсутствуют |
| 51 | 13 | 14 | данные отсутствуют | данные отсутствуют | данные отсутствуют | данные отсутствуют | данные отсутствуют |
| 52 | 13 | 14 | данные отсутствуют | данные отсутствуют | данные отсутствуют | данные отсутствуют | данные отсутствуют |
| 53 | 14 | 15 | данные отсутствуют | данные отсутствуют | данные отсутствуют | данные отсутствуют | данные отсутствуют |
| 54 | 14 | 15 | данные отсутствуют | данные отсутствуют | данные отсутствуют | данные отсутствуют | данные отсутствуют |
| 55 | 15 | 16 | данные отсутствуют | данные отсутствуют | данные отсутствуют | данные отсутствуют | данные отсутствуют |
| 56 | 15 | 16 | данные отсутствуют | данные отсутствуют | данные отсутствуют | данные отсутствуют | данные отсутствуют |
| 57 | 16 | 17 | данные отсутствуют | данные отсутствуют | данные отсутствуют | данные отсутствуют | данные отсутствуют |
| 58 | 16 | 17 | данные отсутствуют | данные отсутствуют | данные отсутствуют | данные отсутствуют | данные отсутствуют |
| 59 | 17 | 18 | данные отсутствуют | данные отсутствуют | данные отсутствуют | данные отсутствуют | данные отсутствуют |
| 60 | 17 | 18 | данные отсутствуют | данные отсутствуют | данные отсутствуют | данные отсутствуют | данные отсутствуют |

| | | |
|-------------------------------|---------|-------------------|
| Государственный регистратор | | ФГИС ЕГРН |
| полное наименование должности | подпись | инициалы, фамилия |

М.П.

| | | | |
|---|--------------------|---|-----------------------|
| Земельный участок | | | |
| <small>(вид объекта недвижимости)</small> | | | |
| Лист № | Раздела 3.1 | Всего листов раздела 3.1 : | Всего разделов: _____ |
| 30.09.2021 № 99/2021/420827280 | | Всего листов выписки: _____ | |
| Кадастровый номер: | | 02:22:000000:239 (единое землепользование) | |

| Описание местоположения границ земельного участка | | | | | | | |
|---|-------------|----------|--------------------|------------------------------|-----------------------------------|-------------------------------------|---|
| Номер п/п | Номер точки | | Дирекционный угол | Горизонтальное проложение, м | Описание закрепления на местности | Кадастровые номера смежных участков | Сведения об адресах правообладателей смежных земельных участков |
| | начальная | конечная | | | | | |
| 1 | 2 | 3 | 4 | 5 | 6 | 7 | 8 |
| 61 | 18 | 19 | данные отсутствуют | данные отсутствуют | данные отсутствуют | данные отсутствуют | данные отсутствуют |
| 62 | 18 | 19 | данные отсутствуют | данные отсутствуют | данные отсутствуют | данные отсутствуют | данные отсутствуют |
| 63 | 19 | 20 | данные отсутствуют | данные отсутствуют | данные отсутствуют | данные отсутствуют | данные отсутствуют |
| 64 | 19 | 20 | данные отсутствуют | данные отсутствуют | данные отсутствуют | данные отсутствуют | данные отсутствуют |
| 65 | 20 | 21 | данные отсутствуют | данные отсутствуют | данные отсутствуют | данные отсутствуют | данные отсутствуют |
| 66 | 20 | 1 | данные отсутствуют | данные отсутствуют | данные отсутствуют | данные отсутствуют | данные отсутствуют |
| 67 | 21 | 22 | данные отсутствуют | данные отсутствуют | данные отсутствуют | данные отсутствуют | данные отсутствуют |
| 68 | 22 | 23 | данные отсутствуют | данные отсутствуют | данные отсутствуют | данные отсутствуют | данные отсутствуют |
| 69 | 23 | 24 | данные отсутствуют | данные отсутствуют | данные отсутствуют | данные отсутствуют | данные отсутствуют |
| 70 | 24 | 25 | данные отсутствуют | данные отсутствуют | данные отсутствуют | данные отсутствуют | данные отсутствуют |
| 71 | 25 | 26 | данные отсутствуют | данные отсутствуют | данные отсутствуют | данные отсутствуют | данные отсутствуют |
| 72 | 26 | 27 | данные отсутствуют | данные отсутствуют | данные отсутствуют | данные отсутствуют | данные отсутствуют |
| 73 | 27 | 28 | данные отсутствуют | данные отсутствуют | данные отсутствуют | данные отсутствуют | данные отсутствуют |
| 74 | 28 | 29 | данные отсутствуют | данные отсутствуют | данные отсутствуют | данные отсутствуют | данные отсутствуют |
| 75 | 29 | 30 | данные отсутствуют | данные отсутствуют | данные отсутствуют | данные отсутствуют | данные отсутствуют |

| | | |
|-------------------------------|---------|-------------------|
| Государственный регистратор | | ФГИС ЕГРН |
| полное наименование должности | подпись | инициалы, фамилия |

М.П.

| | | | |
|---|--------------------|---|-----------------------|
| Земельный участок | | | |
| <small>(вид объекта недвижимости)</small> | | | |
| Лист № | Раздела 3.1 | Всего листов раздела 3.1 : | Всего разделов: _____ |
| 30.09.2021 № 99/2021/420827280 | | Всего листов выписки: _____ | |
| Кадастровый номер: | | 02:22:000000:239 (единое землепользование) | |

| Описание местоположения границ земельного участка | | | | | | | |
|---|-------------|----------|--------------------|------------------------------|-----------------------------------|-------------------------------------|---|
| Номер п/п | Номер точки | | Дирекционный угол | Горизонтальное проложение, м | Описание закрепления на местности | Кадастровые номера смежных участков | Сведения об адресах правообладателей смежных земельных участков |
| | начальная | конечная | | | | | |
| 1 | 2 | 3 | 4 | 5 | 6 | 7 | 8 |
| 76 | 30 | 31 | данные отсутствуют | данные отсутствуют | данные отсутствуют | данные отсутствуют | данные отсутствуют |
| 77 | 31 | 32 | данные отсутствуют | данные отсутствуют | данные отсутствуют | данные отсутствуют | данные отсутствуют |
| 78 | 32 | 33 | данные отсутствуют | данные отсутствуют | данные отсутствуют | данные отсутствуют | данные отсутствуют |
| 79 | 33 | 34 | данные отсутствуют | данные отсутствуют | данные отсутствуют | данные отсутствуют | данные отсутствуют |
| 80 | 34 | 35 | данные отсутствуют | данные отсутствуют | данные отсутствуют | данные отсутствуют | данные отсутствуют |
| 81 | 35 | 36 | данные отсутствуют | данные отсутствуют | данные отсутствуют | данные отсутствуют | данные отсутствуют |
| 82 | 36 | 37 | данные отсутствуют | данные отсутствуют | данные отсутствуют | данные отсутствуют | данные отсутствуют |
| 83 | 37 | 38 | данные отсутствуют | данные отсутствуют | данные отсутствуют | данные отсутствуют | данные отсутствуют |
| 84 | 38 | 39 | данные отсутствуют | данные отсутствуют | данные отсутствуют | данные отсутствуют | данные отсутствуют |
| 85 | 39 | 40 | данные отсутствуют | данные отсутствуют | данные отсутствуют | данные отсутствуют | данные отсутствуют |
| 86 | 40 | 41 | данные отсутствуют | данные отсутствуют | данные отсутствуют | данные отсутствуют | данные отсутствуют |
| 87 | 41 | 42 | данные отсутствуют | данные отсутствуют | данные отсутствуют | данные отсутствуют | данные отсутствуют |
| 88 | 42 | 43 | данные отсутствуют | данные отсутствуют | данные отсутствуют | данные отсутствуют | данные отсутствуют |
| 89 | 43 | 44 | данные отсутствуют | данные отсутствуют | данные отсутствуют | данные отсутствуют | данные отсутствуют |
| 90 | 44 | 45 | данные отсутствуют | данные отсутствуют | данные отсутствуют | данные отсутствуют | данные отсутствуют |

| | | |
|-------------------------------|---------|-------------------|
| Государственный регистратор | | ФГИС ЕГРН |
| полное наименование должности | подпись | инициалы, фамилия |

М.П.

| | | | |
|---|--------------------|---|-----------------------|
| Земельный участок | | | |
| <small>(вид объекта недвижимости)</small> | | | |
| Лист № | Раздела 3.1 | Всего листов раздела 3.1 : | Всего разделов: _____ |
| 30.09.2021 № 99/2021/420827280 | | Всего листов выписки: _____ | |
| Кадастровый номер: | | 02:22:000000:239 (единое землепользование) | |

| Описание местоположения границ земельного участка | | | | | | | |
|---|-------------|----------|--------------------|------------------------------|-----------------------------------|-------------------------------------|---|
| Номер п/п | Номер точки | | Дирекционный угол | Горизонтальное проложение, м | Описание закрепления на местности | Кадастровые номера смежных участков | Сведения об адресах правообладателей смежных земельных участков |
| | начальная | конечная | | | | | |
| 1 | 2 | 3 | 4 | 5 | 6 | 7 | 8 |
| 91 | 45 | 46 | данные отсутствуют | данные отсутствуют | данные отсутствуют | данные отсутствуют | данные отсутствуют |
| 92 | 46 | 47 | данные отсутствуют | данные отсутствуют | данные отсутствуют | данные отсутствуют | данные отсутствуют |
| 93 | 47 | 48 | данные отсутствуют | данные отсутствуют | данные отсутствуют | данные отсутствуют | данные отсутствуют |
| 94 | 48 | 49 | данные отсутствуют | данные отсутствуют | данные отсутствуют | данные отсутствуют | данные отсутствуют |
| 95 | 49 | 50 | данные отсутствуют | данные отсутствуют | данные отсутствуют | данные отсутствуют | данные отсутствуют |
| 96 | 50 | 51 | данные отсутствуют | данные отсутствуют | данные отсутствуют | данные отсутствуют | данные отсутствуют |
| 97 | 51 | 52 | данные отсутствуют | данные отсутствуют | данные отсутствуют | данные отсутствуют | данные отсутствуют |
| 98 | 52 | 53 | данные отсутствуют | данные отсутствуют | данные отсутствуют | данные отсутствуют | данные отсутствуют |
| 99 | 53 | 54 | данные отсутствуют | данные отсутствуют | данные отсутствуют | данные отсутствуют | данные отсутствуют |
| 100 | 54 | 55 | данные отсутствуют | данные отсутствуют | данные отсутствуют | данные отсутствуют | данные отсутствуют |
| 101 | 55 | 1 | данные отсутствуют | данные отсутствуют | данные отсутствуют | данные отсутствуют | данные отсутствуют |

| | | |
|-------------------------------|---------|-------------------|
| Государственный регистратор | | ФГИС ЕГРН |
| полное наименование должности | подпись | инициалы, фамилия |

М.П.

Выписка из Единого государственного реестра недвижимости об объекте недвижимости
Описание местоположения земельного участка

| | | | |
|---------------------------------------|--------------------|---|-----------------------|
| Земельный участок | | | |
| (вид объекта недвижимости) | | | |
| Лист № | Раздела 3.2 | Всего листов раздела 3.2 : | Всего разделов: _____ |
| 30.09.2021 № 99/2021/420827280 | | Всего листов выписки: _____ | |
| Кадастровый номер: | | 02:22:000000:239 (единое землепользование) | |

| Сведения о характерных точках границы земельного участка | | | | |
|--|------------|------------|-----------------------------------|---|
| Система координат: | | | | |
| Зона № | | | | |
| Номер точки | Координаты | | Описание закрепления на местности | Средняя квадратическая погрешность определения координат характерных точек границ земельного участка, м |
| | X | Y | | |
| 1 | 2 | 3 | 4 | 5 |
| 1 | 744039.05 | 1299262.1 | данные отсутствуют | данные отсутствуют |
| 2 | 744034.94 | 1299257.62 | данные отсутствуют | данные отсутствуют |
| 3 | 743109.03 | 1299678.48 | данные отсутствуют | данные отсутствуют |
| 4 | 743137.04 | 1299647.36 | данные отсутствуют | данные отсутствуют |
| 5 | 743095.76 | 1299612.35 | данные отсутствуют | данные отсутствуют |
| 6 | 742999.72 | 1299705.41 | данные отсутствуют | данные отсутствуют |
| 7 | 743006.99 | 1299724.66 | данные отсутствуют | данные отсутствуют |
| 8 | 742667.33 | 1299877.69 | данные отсутствуют | данные отсутствуют |
| 9 | 742678.46 | 1299823.87 | данные отсутствуют | данные отсутствуют |
| 10 | 742732.86 | 1299753.27 | данные отсутствуют | данные отсутствуют |
| 11 | 742755.52 | 1299713.91 | данные отсутствуют | данные отсутствуют |
| 12 | 742753.55 | 1299716.94 | данные отсутствуют | данные отсутствуют |
| 13 | 742741.37 | 1299725.14 | данные отсутствуют | данные отсутствуют |
| 14 | 742740.52 | 1299725.65 | данные отсутствуют | данные отсутствуют |
| 15 | 742727.57 | 1299748.31 | данные отсутствуют | данные отсутствуют |

| | | |
|-------------------------------|---------|-------------------|
| Государственный регистратор | | ФГИС ЕГРН |
| полное наименование должности | подпись | инициалы, фамилия |

М.П.

Раздел 3.2

Выписка из Единого государственного реестра недвижимости об объекте недвижимости
Описание местоположения земельного участка

| | | | |
|---------------------------------------|--------------------|---|-----------------------|
| Земельный участок | | | |
| (вид объекта недвижимости) | | | |
| Лист № | Раздела 3.2 | Всего листов раздела 3.2 : | Всего разделов: _____ |
| 30.09.2021 № 99/2021/420827280 | | Всего листов выписки: _____ | |
| Кадастровый номер: | | 02:22:000000:239 (единое землепользование) | |

| Сведения о характерных точках границы земельного участка | | | | |
|--|------------|------------|-----------------------------------|---|
| Система координат: | | | | |
| Зона № | | | | |
| Номер точки | Координаты | | Описание закрепления на местности | Средняя квадратическая погрешность определения координат характерных точек границ земельного участка, м |
| | X | Y | | |
| 1 | 2 | 3 | 4 | 5 |
| 16 | 742671.98 | 1299819.05 | данные отсутствуют | данные отсутствуют |
| 17 | 742670.66 | 1299822.08 | данные отсутствуют | данные отсутствуют |
| 18 | 742665.27 | 1299845.73 | данные отсутствуют | данные отсутствуют |
| 19 | 742662.46 | 1299858.37 | данные отсутствуют | данные отсутствуют |
| 20 | 742662.93 | 1299868.43 | данные отсутствуют | данные отсутствуют |
| 21 | 742663.4 | 1299874.29 | данные отсутствуют | данные отсутствуют |
| 22 | 742665.54 | 1299883.03 | данные отсутствуют | данные отсутствуют |
| 23 | 743601.61 | 1299459.81 | данные отсутствуют | данные отсутствуют |
| 24 | 743609.93 | 1299455.9 | данные отсутствуют | данные отсутствуют |
| 25 | 743618.03 | 1299452.38 | данные отсутствуют | данные отсутствуют |
| 26 | 736793.13 | 1298843.65 | данные отсутствуют | данные отсутствуют |
| 27 | 736791.07 | 1298848.75 | данные отсутствуют | данные отсутствуют |
| 28 | 736798.45 | 1298853.57 | данные отсутствуют | данные отсутствуют |
| 29 | 736798.82 | 1298853.87 | данные отсутствуют | данные отсутствуют |
| 30 | 736799.02 | 1298854.11 | данные отсутствуют | данные отсутствуют |

| | | |
|-------------------------------|---------|-------------------|
| Государственный регистратор | | ФГИС ЕГРН |
| полное наименование должности | подпись | инициалы, фамилия |

М.П.

| | | | |
|--------------------------------|--------------------|--|-----------------------|
| Земельный участок | | | |
| (вид объекта недвижимости) | | | |
| Лист № | Раздела 3.2 | Всего листов раздела 3.2 : | Всего разделов: _____ |
| 30.09.2021 № 99/2021/420827280 | | Всего листов выписки: _____ | |
| Кадастровый номер: | | 02:22:000000:239 (единое землепользование) | |

| Сведения о характерных точках границы земельного участка | | | | |
|--|------------|------------|-----------------------------------|---|
| Система координат: | | | | |
| Зона № | | | | |
| Номер точки | Координаты | | Описание закрепления на местности | Средняя квадратическая погрешность определения координат характерных точек границ земельного участка, м |
| | X | Y | | |
| 1 | 2 | 3 | 4 | 5 |
| 31 | 736799.11 | 1298854.75 | данные отсутствуют | данные отсутствуют |
| 32 | 736798.98 | 1298855.25 | данные отсутствуют | данные отсутствуют |
| 33 | 736758.15 | 1298932.64 | данные отсутствуют | данные отсутствуют |
| 34 | 736727.01 | 1299003 | данные отсутствуют | данные отсутствуют |
| 35 | 736700.04 | 1299067.87 | данные отсутствуют | данные отсутствуют |
| 36 | 736662.11 | 1299143.2 | данные отсутствуют | данные отсутствуют |
| 37 | 736636.33 | 1299199.51 | данные отсутствуют | данные отсутствуют |
| 38 | 736580.31 | 1299317 | данные отсутствуют | данные отсутствуют |
| 39 | 736549.79 | 1299380.76 | данные отсутствуют | данные отсутствуют |
| 40 | 736502.46 | 1299480.02 | данные отсутствуют | данные отсутствуют |
| 41 | 736456.75 | 1299575.64 | данные отсутствуют | данные отсутствуют |
| 42 | 736413.25 | 1299664.24 | данные отсутствуют | данные отсутствуют |
| 43 | 736366.45 | 1299759.44 | данные отсутствуют | данные отсутствуют |
| 44 | 736350.26 | 1299793.89 | данные отсутствуют | данные отсутствуют |
| 45 | 736281.34 | 1299748.85 | данные отсутствуют | данные отсутствуют |

| | | |
|-------------------------------|---------|-------------------|
| Государственный регистратор | | ФГИС ЕГРН |
| полное наименование должности | подпись | инициалы, фамилия |

М.П.

Раздел 3.2

| | | | |
|--------------------------------|--------------------|--|-----------------------|
| Земельный участок | | | |
| (вид объекта недвижимости) | | | |
| Лист № | Раздела 3.2 | Всего листов раздела 3.2 : | Всего разделов: _____ |
| 30.09.2021 № 99/2021/420827280 | | Всего листов выписки: _____ | |
| Кадастровый номер: | | 02:22:000000:239 (единое землепользование) | |

| Сведения о характерных точках границы земельного участка | | | | |
|--|------------|------------|-----------------------------------|---|
| Система координат: | | | | |
| Зона № | | | | |
| Номер точки | Координаты | | Описание закрепления на местности | Средняя квадратическая погрешность определения координат характерных точек границ земельного участка, м |
| | X | Y | | |
| 1 | 2 | 3 | 4 | 5 |
| 46 | 736738.87 | 1298820.54 | данные отсутствуют | данные отсутствуют |
| 47 | 736667.93 | 1298755.94 | данные отсутствуют | данные отсутствуют |
| 48 | 736691.94 | 1298722.05 | данные отсутствуют | данные отсутствуют |
| 49 | 736747.01 | 1298767.24 | данные отсутствуют | данные отсутствуют |
| 50 | 736750.49 | 1298787.38 | данные отсутствуют | данные отсутствуют |
| 51 | 736773.04 | 1298807.21 | данные отсутствуют | данные отсутствуют |
| 52 | 736762.54 | 1298832.48 | данные отсутствуют | данные отсутствуют |
| 53 | 736693.17 | 1299051.58 | данные отсутствуют | данные отсутствуют |
| 54 | 736693.12 | 1299051.57 | данные отсутствуют | данные отсутствуют |
| 55 | 736693.09 | 1299051.54 | данные отсутствуют | данные отсутствуют |
| 56 | 736688.79 | 1299044.89 | данные отсутствуют | данные отсутствуют |
| 57 | 736688.2 | 1299044.43 | данные отсутствуют | данные отсутствуют |
| 58 | 736679.11 | 1299041.15 | данные отсутствуют | данные отсутствуют |
| 59 | 736679.09 | 1299041.15 | данные отсутствуют | данные отсутствуют |
| 60 | 736679.05 | 1299041.11 | данные отсутствуют | данные отсутствуют |

| | | |
|-------------------------------|---------|-------------------|
| Государственный регистратор | | ФГИС ЕГРН |
| полное наименование должности | подпись | инициалы, фамилия |

М.П.

Выписка из Единого государственного реестра недвижимости об объекте недвижимости
Описание местоположения земельного участка

| | | | |
|---|--------------------|--|-----------------------|
| Земельный участок | | | |
| <small>(вид объекта недвижимости)</small> | | | |
| Лист № | Раздела 3.2 | Всего листов раздела 3.2 : _____ | Всего разделов: _____ |
| 30.09.2021 № 99/2021/420827280 | | Всего листов выписки: _____ | |
| Кадастровый номер: | | 02:22:000000:239 (единое землепользование) | |

| Сведения о характерных точках границы земельного участка | | | | |
|--|------------|------------|-----------------------------------|---|
| Система координат: | | | | |
| Зона № | | | | |
| Номер точки | Координаты | | Описание закрепления на местности | Средняя квадратическая погрешность определения координат характерных точек границ земельного участка, м |
| | X | Y | | |
| 1 | 2 | 3 | 4 | 5 |
| 61 | 736679.04 | 1299041.06 | данные отсутствуют | данные отсутствуют |
| 62 | 736679.05 | 1299041.03 | данные отсутствуют | данные отсутствуют |
| 63 | 736679.72 | 1299039.15 | данные отсутствуют | данные отсутствуют |
| 64 | 736679.73 | 1299039.13 | данные отсутствуют | данные отсутствуют |
| 65 | 736679.77 | 1299039.09 | данные отсутствуют | данные отсутствуют |
| 66 | 736679.82 | 1299039.08 | данные отсутствуют | данные отсутствуют |
| 67 | 736679.85 | 1299039.09 | данные отсутствуют | данные отсутствуют |
| 68 | 736688.57 | 1299042.23 | данные отсутствуют | данные отсутствуют |
| 69 | 736690.62 | 1299034.78 | данные отсутствуют | данные отсутствуют |
| 70 | 736690.63 | 1299034.76 | данные отсутствуют | данные отсутствуют |
| 71 | 736690.67 | 1299034.72 | данные отсутствуют | данные отсутствуют |
| 72 | 736690.72 | 1299034.71 | данные отсутствуют | данные отсутствуют |
| 73 | 736690.75 | 1299034.71 | данные отсутствуют | данные отсутствуют |
| 74 | 736692.67 | 1299035.24 | данные отсутствуют | данные отсутствуют |
| 75 | 736692.69 | 1299035.25 | данные отсутствуют | данные отсутствуют |

| | | |
|-------------------------------|---------|-------------------|
| Государственный регистратор | | ФГИС ЕГРН |
| полное наименование должности | подпись | инициалы, фамилия |

М.П.

Раздел 3.2

Выписка из Единого государственного реестра недвижимости об объекте недвижимости
Описание местоположения земельного участка

| | | | |
|---|--------------------|--|-----------------------|
| Земельный участок | | | |
| <small>(вид объекта недвижимости)</small> | | | |
| Лист № | Раздела 3.2 | Всего листов раздела 3.2 : _____ | Всего разделов: _____ |
| 30.09.2021 № 99/2021/420827280 | | Всего листов выписки: _____ | |
| Кадастровый номер: | | 02:22:000000:239 (единое землепользование) | |

| Сведения о характерных точках границы земельного участка | | | | |
|--|------------|------------|-----------------------------------|---|
| Система координат: | | | | |
| Зона № | | | | |
| Номер точки | Координаты | | Описание закрепления на местности | Средняя квадратическая погрешность определения координат характерных точек границ земельного участка, м |
| | X | Y | | |
| 1 | 2 | 3 | 4 | 5 |
| 76 | 736692.73 | 1299035.29 | данные отсутствуют | данные отсутствуют |
| 77 | 736692.74 | 1299035.34 | данные отсутствуют | данные отсутствуют |
| 78 | 736692.74 | 1299035.37 | данные отсутствуют | данные отсутствуют |
| 79 | 736690.52 | 1299043.42 | данные отсутствуют | данные отсутствуют |
| 80 | 736690.52 | 1299043.43 | данные отсутствуют | данные отсутствуют |
| 81 | 736690.51 | 1299043.45 | данные отсутствуют | данные отсутствуют |
| 82 | 736690.51 | 1299043.49 | данные отсутствуют | данные отсутствуют |
| 83 | 736694.93 | 1299050.33 | данные отсутствуют | данные отсутствуют |
| 84 | 736694.93 | 1299050.34 | данные отсутствуют | данные отсутствуют |
| 85 | 736694.95 | 1299050.39 | данные отсутствуют | данные отсутствуют |
| 86 | 736694.93 | 1299050.44 | данные отсутствуют | данные отсутствуют |
| 87 | 736694.9 | 1299050.47 | данные отсутствуют | данные отсутствуют |
| 88 | 736693.23 | 1299051.56 | данные отсутствуют | данные отсутствуют |
| 89 | 736693.22 | 1299051.57 | данные отсутствуют | данные отсутствуют |
| 90 | 736430.83 | 1299582.97 | данные отсутствуют | данные отсутствуют |

| | | |
|-------------------------------|---------|-------------------|
| Государственный регистратор | | ФГИС ЕГРН |
| полное наименование должности | подпись | инициалы, фамилия |

М.П.

| | | | |
|--------------------------------|--------------------|--|-----------------------|
| Земельный участок | | | |
| (вид объекта недвижимости) | | | |
| Лист № | Раздела 3.2 | Всего листов раздела 3.2 : _____ | Всего разделов: _____ |
| 30.09.2021 № 99/2021/420827280 | | Всего листов выписки: _____ | |
| Кадастровый номер: | | 02:22:000000:239 (единое землепользование) | |

| Сведения о характерных точках границы земельного участка | | | | |
|--|------------|------------|-----------------------------------|---|
| Система координат: | | | | |
| Зона № | | | | |
| Номер точки | Координаты | | Описание закрепления на местности | Средняя квадратическая погрешность определения координат характерных точек границ земельного участка, м |
| | X | Y | | |
| 1 | 2 | 3 | 4 | 5 |
| 91 | 736430.79 | 1299582.96 | данные отсутствуют | данные отсутствуют |
| 92 | 736428.79 | 1299581.97 | данные отсутствуют | данные отсутствуют |
| 93 | 736428.78 | 1299581.97 | данные отсутствуют | данные отсутствуют |
| 94 | 736428.74 | 1299581.93 | данные отсутствуют | данные отсутствуют |
| 95 | 736428.73 | 1299581.88 | данные отсутствуют | данные отсутствуют |
| 96 | 736428.74 | 1299581.83 | данные отсутствуют | данные отсутствуют |
| 97 | 736429.72 | 1299579.82 | данные отсутствуют | данные отсутствуют |
| 98 | 736429.76 | 1299579.78 | данные отсутствуют | данные отсутствуют |
| 99 | 736429.81 | 1299579.77 | данные отсутствуют | данные отсутствуют |
| 100 | 736429.85 | 1299579.78 | данные отсутствуют | данные отсутствуют |
| 101 | 736431.86 | 1299580.77 | данные отсутствуют | данные отсутствуют |
| 102 | 736431.87 | 1299580.77 | данные отсутствуют | данные отсутствуют |
| 103 | 736431.91 | 1299580.81 | данные отсутствуют | данные отсутствуют |
| 104 | 736431.92 | 1299580.86 | данные отсутствуют | данные отсутствуют |
| 105 | 736431.91 | 1299580.9 | данные отсутствуют | данные отсутствуют |

| | | |
|-------------------------------|---------|-------------------|
| Государственный регистратор | | ФГИС ЕГРН |
| полное наименование должности | подпись | инициалы, фамилия |

М.П.

Раздел 3.2

Выписка из Единого государственного реестра недвижимости об объекте недвижимости
Описание местоположения земельного участка

| | | | |
|--------------------------------|--------------------|--|-----------------------|
| Земельный участок | | | |
| (вид объекта недвижимости) | | | |
| Лист № | Раздела 3.2 | Всего листов раздела 3.2 : _____ | Всего разделов: _____ |
| 30.09.2021 № 99/2021/420827280 | | Всего листов выписки: _____ | |
| Кадастровый номер: | | 02:22:000000:239 (единое землепользование) | |

| Сведения о характерных точках границы земельного участка | | | | |
|--|------------|------------|-----------------------------------|---|
| Система координат: | | | | |
| Зона № | | | | |
| Номер точки | Координаты | | Описание закрепления на местности | Средняя квадратическая погрешность определения координат характерных точек границ земельного участка, м |
| | X | Y | | |
| 1 | 2 | 3 | 4 | 5 |
| 106 | 736430.92 | 1299582.91 | данные отсутствуют | данные отсутствуют |
| 107 | 736430.92 | 1299582.92 | данные отсутствуют | данные отсутствуют |
| 108 | 736430.88 | 1299582.96 | данные отсутствуют | данные отсутствуют |
| 109 | 736636.22 | 1299156 | данные отсутствуют | данные отсутствуют |
| 110 | 736636.18 | 1299155.99 | данные отсутствуют | данные отсутствуют |
| 111 | 736634.17 | 1299155.01 | данные отсутствуют | данные отсутствуют |
| 112 | 736634.16 | 1299155.01 | данные отсутствуют | данные отсутствуют |
| 113 | 736634.12 | 1299154.97 | данные отсутствуют | данные отсутствуют |
| 114 | 736634.11 | 1299154.92 | данные отсутствуют | данные отсутствуют |
| 115 | 736634.12 | 1299154.88 | данные отсутствуют | данные отсутствуют |
| 116 | 736635.09 | 1299152.87 | данные отсутствуют | данные отсутствуют |
| 117 | 736635.09 | 1299152.86 | данные отсутствуют | данные отсутствуют |
| 118 | 736635.13 | 1299152.82 | данные отсутствуют | данные отсутствуют |
| 119 | 736635.18 | 1299152.81 | данные отсутствуют | данные отсутствуют |
| 120 | 736635.22 | 1299152.82 | данные отсутствуют | данные отсутствуют |

| | | |
|-------------------------------|---------|-------------------|
| Государственный регистратор | | ФГИС ЕГРН |
| полное наименование должности | подпись | инициалы, фамилия |

М.П.

Выписка из Единого государственного реестра недвижимости об объекте недвижимости
Описание местоположения земельного участка

| | | | |
|--------------------------------|--------------------|--|-----------------------|
| Земельный участок | | | |
| (вид объекта недвижимости) | | | |
| Лист № | Раздела 3.2 | Всего листов раздела 3.2 : _____ | Всего разделов: _____ |
| 30.09.2021 № 99/2021/420827280 | | Всего листов выписки: _____ | |
| Кадастровый номер: | | 02:22:000000:239 (единое землепользование) | |

| Сведения о характерных точках границы земельного участка | | | | |
|--|------------|------------|-----------------------------------|---|
| Система координат: | | | | |
| Зона № | | | | |
| Номер точки | Координаты | | Описание закрепления на местности | Средняя квадратическая погрешность определения координат характерных точек границ земельного участка, м |
| | X | Y | | |
| 1 | 2 | 3 | 4 | 5 |
| 121 | 736637.24 | 1299153.79 | данные отсутствуют | данные отсутствуют |
| 122 | 736637.25 | 1299153.79 | данные отсутствуют | данные отсутствуют |
| 123 | 736637.29 | 1299153.83 | данные отсутствуют | данные отсутствуют |
| 124 | 736637.3 | 1299153.88 | данные отсутствуют | данные отсутствуют |
| 125 | 736637.29 | 1299153.92 | данные отсутствуют | данные отсутствуют |
| 126 | 736636.31 | 1299155.94 | данные отсутствуют | данные отсутствуют |
| 127 | 736636.31 | 1299155.95 | данные отсутствуют | данные отсутствуют |
| 128 | 736636.27 | 1299155.99 | данные отсутствуют | данные отсутствуют |
| 129 | 736482.99 | 1299476.46 | данные отсутствуют | данные отсутствуют |
| 130 | 736482.95 | 1299476.45 | данные отсутствуют | данные отсутствуют |
| 131 | 736480.94 | 1299475.48 | данные отсутствуют | данные отсутствуют |
| 132 | 736480.93 | 1299475.48 | данные отсутствуют | данные отсутствуют |
| 133 | 736480.89 | 1299475.44 | данные отсутствуют | данные отсутствуют |
| 134 | 736480.88 | 1299475.39 | данные отсутствуют | данные отсутствуют |
| 135 | 736480.89 | 1299475.35 | данные отсутствуют | данные отсутствуют |

| | | |
|-------------------------------|---------|-------------------|
| Государственный регистратор | | ФГИС ЕГРН |
| полное наименование должности | подпись | инициалы, фамилия |

М.П.

Раздел 3.2

Выписка из Единого государственного реестра недвижимости об объекте недвижимости
Описание местоположения земельного участка

| | | | |
|--------------------------------|--------------------|--|-----------------------|
| Земельный участок | | | |
| (вид объекта недвижимости) | | | |
| Лист № | Раздела 3.2 | Всего листов раздела 3.2 : _____ | Всего разделов: _____ |
| 30.09.2021 № 99/2021/420827280 | | Всего листов выписки: _____ | |
| Кадастровый номер: | | 02:22:000000:239 (единое землепользование) | |

| Сведения о характерных точках границы земельного участка | | | | |
|--|------------|------------|-----------------------------------|---|
| Система координат: | | | | |
| Зона № | | | | |
| Номер точки | Координаты | | Описание закрепления на местности | Средняя квадратическая погрешность определения координат характерных точек границ земельного участка, м |
| | X | Y | | |
| 1 | 2 | 3 | 4 | 5 |
| 136 | 736481.87 | 1299473.33 | данные отсутствуют | данные отсутствуют |
| 137 | 736481.88 | 1299473.32 | данные отсутствуют | данные отсутствуют |
| 138 | 736481.91 | 1299473.28 | данные отсутствуют | данные отсутствуют |
| 139 | 736481.96 | 1299473.27 | данные отсутствуют | данные отсутствуют |
| 140 | 736482 | 1299473.28 | данные отсутствуют | данные отсутствуют |
| 141 | 736484.01 | 1299474.26 | данные отсутствуют | данные отсутствуют |
| 142 | 736484.02 | 1299474.26 | данные отсутствуют | данные отсутствуют |
| 143 | 736484.06 | 1299474.3 | данные отсутствуют | данные отсутствуют |
| 144 | 736484.07 | 1299474.35 | данные отсутствуют | данные отсутствуют |
| 145 | 736484.06 | 1299474.39 | данные отсутствуют | данные отсутствуют |
| 146 | 736483.08 | 1299476.4 | данные отсутствуют | данные отсутствуют |
| 147 | 736483.08 | 1299476.41 | данные отсутствуют | данные отсутствуют |
| 148 | 736483.04 | 1299476.45 | данные отсутствуют | данные отсутствуют |
| 149 | 736379.35 | 1299693.42 | данные отсутствуют | данные отсутствуют |
| 150 | 736379.31 | 1299693.41 | данные отсутствуют | данные отсутствуют |

| | | |
|-------------------------------|---------|-------------------|
| Государственный регистратор | | ФГИС ЕГРН |
| полное наименование должности | подпись | инициалы, фамилия |

М.П.

| | | | |
|---|--------------------|--|-----------------------|
| Земельный участок | | | |
| <small>(вид объекта недвижимости)</small> | | | |
| Лист № | Раздела 3.2 | Всего листов раздела 3.2 : _____ | Всего разделов: _____ |
| 30.09.2021 № 99/2021/420827280 | | Всего листов выписки: _____ | |
| Кадастровый номер: | | 02:22:000000:239 (единое землепользование) | |

| Сведения о характерных точках границы земельного участка | | | | |
|--|------------|------------|-----------------------------------|---|
| Система координат: | | | | |
| Зона № | | | | |
| Номер точки | Координаты | | Описание закрепления на местности | Средняя квадратическая погрешность определения координат характерных точек границ земельного участка, м |
| | X | Y | | |
| 1 | 2 | 3 | 4 | 5 |
| 151 | 736377.29 | 1299692.47 | данные отсутствуют | данные отсутствуют |
| 152 | 736377.28 | 1299692.47 | данные отсутствуют | данные отсутствуют |
| 153 | 736377.24 | 1299692.43 | данные отсутствуют | данные отсутствуют |
| 154 | 736377.23 | 1299692.38 | данные отсутствуют | данные отсутствуют |
| 155 | 736377.24 | 1299692.34 | данные отсутствуют | данные отсутствуют |
| 156 | 736378.18 | 1299690.31 | данные отсутствуют | данные отсутствуют |
| 157 | 736378.18 | 1299690.3 | данные отсутствуют | данные отсутствуют |
| 158 | 736378.22 | 1299690.26 | данные отсутствуют | данные отсутствуют |
| 159 | 736378.27 | 1299690.25 | данные отсутствуют | данные отсутствуют |
| 160 | 736378.31 | 1299690.26 | данные отсутствуют | данные отсутствуют |
| 161 | 736380.34 | 1299691.2 | данные отсутствуют | данные отсутствуют |
| 162 | 736380.35 | 1299691.2 | данные отсутствуют | данные отсутствуют |
| 163 | 736380.39 | 1299691.24 | данные отсутствуют | данные отсутствуют |
| 164 | 736380.4 | 1299691.29 | данные отсутствуют | данные отсутствуют |
| 165 | 736380.39 | 1299691.33 | данные отсутствуют | данные отсутствуют |

| | | |
|-------------------------------|---------|-------------------|
| Государственный регистратор | | ФГИС ЕГРН |
| полное наименование должности | подпись | инициалы, фамилия |

М.П.

Раздел 3.2

Выписка из Единого государственного реестра недвижимости об объекте недвижимости
Описание местоположения земельного участка

| | | | |
|---|--------------------|--|-----------------------|
| Земельный участок | | | |
| <small>(вид объекта недвижимости)</small> | | | |
| Лист № | Раздела 3.2 | Всего листов раздела 3.2 : _____ | Всего разделов: _____ |
| 30.09.2021 № 99/2021/420827280 | | Всего листов выписки: _____ | |
| Кадастровый номер: | | 02:22:000000:239 (единое землепользование) | |

| Сведения о характерных точках границы земельного участка | | | | |
|--|------------|------------|-----------------------------------|---|
| Система координат: | | | | |
| Зона № | | | | |
| Номер точки | Координаты | | Описание закрепления на местности | Средняя квадратическая погрешность определения координат характерных точек границ земельного участка, м |
| | X | Y | | |
| 1 | 2 | 3 | 4 | 5 |
| 166 | 736379.44 | 1299693.36 | данные отсутствуют | данные отсутствуют |
| 167 | 736379.44 | 1299693.37 | данные отсутствуют | данные отсутствуют |
| 168 | 736379.4 | 1299693.41 | данные отсутствуют | данные отсутствуют |
| 169 | 736585.77 | 1299261.97 | данные отсутствуют | данные отсутствуют |
| 170 | 736585.73 | 1299261.96 | данные отсутствуют | данные отсутствуют |
| 171 | 736583.72 | 1299261 | данные отсутствуют | данные отсутствуют |
| 172 | 736583.71 | 1299261 | данные отсутствуют | данные отсутствуют |
| 173 | 736583.67 | 1299260.96 | данные отсутствуют | данные отсутствуют |
| 174 | 736583.66 | 1299260.91 | данные отсутствуют | данные отсутствуют |
| 175 | 736583.67 | 1299260.87 | данные отсутствуют | данные отсутствуют |
| 176 | 736584.63 | 1299258.85 | данные отсутствуют | данные отсутствуют |
| 177 | 736584.63 | 1299258.84 | данные отсутствуют | данные отсутствуют |
| 178 | 736584.67 | 1299258.8 | данные отсутствуют | данные отсутствуют |
| 179 | 736584.72 | 1299258.79 | данные отсутствуют | данные отсутствуют |
| 180 | 736584.76 | 1299258.8 | данные отсутствуют | данные отсутствуют |

| | | |
|-------------------------------|---------|-------------------|
| Государственный регистратор | | ФГИС ЕГРН |
| полное наименование должности | подпись | инициалы, фамилия |

М.П.

Выписка из Единого государственного реестра недвижимости об объекте недвижимости
Описание местоположения земельного участка

| | | | |
|--------------------------------|--------------------|--|-----------------------|
| Земельный участок | | | |
| (вид объекта недвижимости) | | | |
| Лист № | Раздела 3.2 | Всего листов раздела 3.2 : _____ | Всего разделов: _____ |
| 30.09.2021 № 99/2021/420827280 | | Всего листов выписки: _____ | |
| Кадастровый номер: | | 02:22:000000:239 (единое землепользование) | |

| Сведения о характерных точках границы земельного участка | | | | |
|--|------------|------------|-----------------------------------|---|
| Система координат: | | | | |
| Зона № | | | | |
| Номер точки | Координаты | | Описание закрепления на местности | Средняя квадратическая погрешность определения координат характерных точек границ земельного участка, м |
| | X | Y | | |
| 1 | 2 | 3 | 4 | 5 |
| 181 | 736586.78 | 1299259.76 | данные отсутствуют | данные отсутствуют |
| 182 | 736586.79 | 1299259.76 | данные отсутствуют | данные отсутствуют |
| 183 | 736586.83 | 1299259.8 | данные отсутствуют | данные отсутствуют |
| 184 | 736586.84 | 1299259.85 | данные отсутствуют | данные отсутствуют |
| 185 | 736586.83 | 1299259.89 | данные отсутствуют | данные отсутствуют |
| 186 | 736585.86 | 1299261.91 | данные отсутствуют | данные отсутствуют |
| 187 | 736585.85 | 1299261.92 | данные отсутствуют | данные отсутствуют |
| 188 | 736585.82 | 1299261.96 | данные отсутствуют | данные отсутствуют |
| 189 | 736534.35 | 1299370.44 | данные отсутствуют | данные отсутствуют |
| 190 | 736534.31 | 1299370.43 | данные отсутствуют | данные отсутствуют |
| 191 | 736532.29 | 1299369.48 | данные отсутствуют | данные отсутствуют |
| 192 | 736532.28 | 1299369.48 | данные отсутствуют | данные отсутствуют |
| 193 | 736532.24 | 1299369.44 | данные отсутствуют | данные отсутствуют |
| 194 | 736532.23 | 1299369.39 | данные отсутствуют | данные отсутствуют |
| 195 | 736532.24 | 1299369.35 | данные отсутствуют | данные отсутствуют |

| | | |
|-------------------------------|---------|-------------------|
| Государственный регистратор | | ФГИС ЕГРН |
| полное наименование должности | подпись | инициалы, фамилия |

М.П.

Раздел 3.2

Выписка из Единого государственного реестра недвижимости об объекте недвижимости
Описание местоположения земельного участка

| | | | |
|--------------------------------|--------------------|--|-----------------------|
| Земельный участок | | | |
| (вид объекта недвижимости) | | | |
| Лист № | Раздела 3.2 | Всего листов раздела 3.2 : _____ | Всего разделов: _____ |
| 30.09.2021 № 99/2021/420827280 | | Всего листов выписки: _____ | |
| Кадастровый номер: | | 02:22:000000:239 (единое землепользование) | |

| Сведения о характерных точках границы земельного участка | | | | |
|--|------------|------------|-----------------------------------|---|
| Система координат: | | | | |
| Зона № | | | | |
| Номер точки | Координаты | | Описание закрепления на местности | Средняя квадратическая погрешность определения координат характерных точек границ земельного участка, м |
| | X | Y | | |
| 1 | 2 | 3 | 4 | 5 |
| 196 | 736533.2 | 1299367.33 | данные отсутствуют | данные отсутствуют |
| 197 | 736533.21 | 1299367.32 | данные отсутствуют | данные отсутствуют |
| 198 | 736533.24 | 1299367.28 | данные отсутствуют | данные отсутствуют |
| 199 | 736533.29 | 1299367.27 | данные отсутствуют | данные отсутствуют |
| 200 | 736533.33 | 1299367.28 | данные отсутствуют | данные отсутствуют |
| 201 | 736535.35 | 1299368.23 | данные отсутствуют | данные отсутствуют |
| 202 | 736535.36 | 1299368.23 | данные отсутствуют | данные отсутствуют |
| 203 | 736535.39 | 1299368.27 | данные отсутствуют | данные отсутствуют |
| 204 | 736535.41 | 1299368.32 | данные отсутствуют | данные отсутствуют |
| 205 | 736535.4 | 1299368.36 | данные отсутствуют | данные отсутствуют |
| 206 | 736534.44 | 1299370.38 | данные отсутствуют | данные отсутствуют |
| 207 | 736534.44 | 1299370.39 | данные отсутствуют | данные отсутствуют |
| 208 | 736534.4 | 1299370.43 | данные отсутствуют | данные отсутствуют |
| 209 | 733874.55 | 1297424.24 | данные отсутствуют | данные отсутствуют |
| 210 | 733874.67 | 1297425.83 | данные отсутствуют | данные отсутствуют |

| | | |
|-------------------------------|---------|-------------------|
| Государственный регистратор | | ФГИС ЕГРН |
| полное наименование должности | подпись | инициалы, фамилия |

М.П.

| | | | |
|--------------------------------|--------------------|--|-----------------------|
| Земельный участок | | | |
| (вид объекта недвижимости) | | | |
| Лист № | Раздела 3.2 | Всего листов раздела 3.2 : _____ | Всего разделов: _____ |
| 30.09.2021 № 99/2021/420827280 | | Всего листов выписки: _____ | |
| Кадастровый номер: | | 02:22:000000:239 (единое землепользование) | |

| Сведения о характерных точках границы земельного участка | | | | |
|--|------------|------------|-----------------------------------|---|
| Система координат: | | | | |
| Зона № | | | | |
| Номер точки | Координаты | | Описание закрепления на местности | Средняя квадратическая погрешность определения координат характерных точек границ земельного участка, м |
| | X | Y | | |
| 1 | 2 | 3 | 4 | 5 |
| 211 | 733874.68 | 1297425.87 | данные отсутствуют | данные отсутствуют |
| 212 | 733874.69 | 1297425.88 | данные отсутствуют | данные отсутствуют |
| 213 | 733878.77 | 1297430.78 | данные отсутствуют | данные отсутствуют |
| 214 | 733885.55 | 1297438.65 | данные отсутствуют | данные отсутствуют |
| 215 | 733885.56 | 1297438.66 | данные отсутствуют | данные отсутствуют |
| 216 | 733887.83 | 1297440.6 | данные отсутствуют | данные отсутствуют |
| 217 | 733909.04 | 1297480.66 | данные отсутствуют | данные отсутствуют |
| 218 | 733906.09 | 1297510.05 | данные отсутствуют | данные отсутствуют |
| 219 | 733876.66 | 1297548.33 | данные отсутствуют | данные отсутствуют |
| 220 | 733870.77 | 1297601.36 | данные отсутствуют | данные отсутствуют |
| 221 | 733873.77 | 1297619.11 | данные отсутствуют | данные отсутствуют |
| 222 | 733894.44 | 1297624.98 | данные отсутствуют | данные отсутствуют |
| 223 | 733917.98 | 1297616.16 | данные отсутствуют | данные отсутствуют |
| 224 | 733944.44 | 1297619.11 | данные отсутствуют | данные отсутствуют |
| 225 | 734088.7 | 1297677.99 | данные отсутствуют | данные отсутствуют |

| | | |
|-------------------------------|---------|-------------------|
| Государственный регистратор | | ФГИС ЕГРН |
| полное наименование должности | подпись | инициалы, фамилия |

М.П.

Раздел 3.2

Выписка из Единого государственного реестра недвижимости об объекте недвижимости
Описание местоположения земельного участка

| | | | |
|--------------------------------|--------------------|--|-----------------------|
| Земельный участок | | | |
| (вид объекта недвижимости) | | | |
| Лист № | Раздела 3.2 | Всего листов раздела 3.2 : _____ | Всего разделов: _____ |
| 30.09.2021 № 99/2021/420827280 | | Всего листов выписки: _____ | |
| Кадастровый номер: | | 02:22:000000:239 (единое землепользование) | |

| Сведения о характерных точках границы земельного участка | | | | |
|--|------------|------------|-----------------------------------|---|
| Система координат: | | | | |
| Зона № | | | | |
| Номер точки | Координаты | | Описание закрепления на местности | Средняя квадратическая погрешность определения координат характерных точек границ земельного участка, м |
| | X | Y | | |
| 1 | 2 | 3 | 4 | 5 |
| 226 | 734171.15 | 1297695.65 | данные отсутствуют | данные отсутствуют |
| 227 | 734233 | 1297704.49 | данные отсутствуют | данные отсутствуют |
| 228 | 734303.66 | 1297692.71 | данные отсутствуют | данные отсутствуют |
| 229 | 734344.87 | 1297692.71 | данные отсутствуют | данные отсутствуют |
| 230 | 734397.9 | 1297695.65 | данные отсутствуют | данные отсутствуют |
| 231 | 734471.48 | 1297672.1 | данные отсутствуют | данные отсутствуют |
| 232 | 734515.63 | 1297682.49 | данные отсутствуют | данные отсутствуют |
| 233 | 734515.64 | 1297682.5 | данные отсутствуют | данные отсутствуют |
| 234 | 734515.66 | 1297682.5 | данные отсутствуют | данные отсутствуют |
| 235 | 734525.98 | 1297686.83 | данные отсутствуют | данные отсутствуют |
| 236 | 734526.01 | 1297686.84 | данные отсутствуют | данные отсутствуют |
| 237 | 734537.41 | 1297686.84 | данные отсутствуют | данные отсутствуют |
| 238 | 734547.45 | 1297686.34 | данные отсутствуют | данные отсутствуют |
| 239 | 734583.33 | 1297689.76 | данные отсутствуют | данные отсутствуют |
| 240 | 734617.66 | 1297702.63 | данные отсутствуют | данные отсутствуют |

| | | |
|-------------------------------|---------|-------------------|
| Государственный регистратор | | ФГИС ЕГРН |
| полное наименование должности | подпись | инициалы, фамилия |

М.П.

Выписка из Единого государственного реестра недвижимости об объекте недвижимости
Описание местоположения земельного участка

| | | | |
|--------------------------------|--------------------|--|-----------------------|
| Земельный участок | | | |
| (вид объекта недвижимости) | | | |
| Лист № | Раздела 3.2 | Всего листов раздела 3.2 : _____ | Всего разделов: _____ |
| 30.09.2021 № 99/2021/420827280 | | Всего листов выписки: _____ | |
| Кадастровый номер: | | 02:22:000000:239 (единое землепользование) | |

| Сведения о характерных точках границы земельного участка | | | | |
|--|------------|------------|-----------------------------------|---|
| Система координат: | | | | |
| Зона № | | | | |
| Номер точки | Координаты | | Описание закрепления на местности | Средняя квадратическая погрешность определения координат характерных точек границ земельного участка, м |
| | X | Y | | |
| 1 | 2 | 3 | 4 | 5 |
| 241 | 734631.57 | 1297715.61 | данные отсутствуют | данные отсутствуют |
| 242 | 734641.34 | 1297724.31 | данные отсутствуют | данные отсутствуют |
| 243 | 734641.36 | 1297724.32 | данные отсутствуют | данные отсутствуют |
| 244 | 734641.37 | 1297724.33 | данные отсутствуют | данные отсутствуют |
| 245 | 734654.41 | 1297728.67 | данные отсутствуют | данные отсутствуют |
| 246 | 734654.45 | 1297728.67 | данные отсутствуют | данные отсутствуют |
| 247 | 734666.39 | 1297727.58 | данные отсутствуют | данные отсутствуют |
| 248 | 734666.41 | 1297727.57 | данные отсутствуют | данные отсутствуют |
| 249 | 734673.44 | 1297724.69 | данные отсутствуют | данные отсутствуют |
| 250 | 734673.46 | 1297724.69 | данные отсутствуют | данные отсутствуют |
| 251 | 734673.48 | 1297724.67 | данные отсутствуют | данные отсутствуют |
| 252 | 734680.34 | 1297716.21 | данные отсутствуют | данные отсутствуют |
| 253 | 734680.35 | 1297716.19 | данные отсутствуют | данные отсутствуют |
| 254 | 734685.83 | 1297704.76 | данные отсутствуют | данные отсутствуют |
| 255 | 734685.84 | 1297704.74 | данные отсутствуют | данные отсутствуют |

| | | |
|-------------------------------|---------|-------------------|
| Государственный регистратор | | ФГИС ЕГРН |
| полное наименование должности | подпись | инициалы, фамилия |

М.П.

Раздел 3.2

Выписка из Единого государственного реестра недвижимости об объекте недвижимости
Описание местоположения земельного участка

| | | | |
|--------------------------------|--------------------|--|-----------------------|
| Земельный участок | | | |
| (вид объекта недвижимости) | | | |
| Лист № | Раздела 3.2 | Всего листов раздела 3.2 : _____ | Всего разделов: _____ |
| 30.09.2021 № 99/2021/420827280 | | Всего листов выписки: _____ | |
| Кадастровый номер: | | 02:22:000000:239 (единое землепользование) | |

| Сведения о характерных точках границы земельного участка | | | | |
|--|------------|------------|-----------------------------------|---|
| Система координат: | | | | |
| Зона № | | | | |
| Номер точки | Координаты | | Описание закрепления на местности | Средняя квадратическая погрешность определения координат характерных точек границ земельного участка, м |
| | X | Y | | |
| 1 | 2 | 3 | 4 | 5 |
| 256 | 734688.36 | 1297693.31 | данные отсутствуют | данные отсутствуют |
| 257 | 734690.41 | 1297681.19 | данные отсутствуют | данные отсутствуют |
| 258 | 734694.07 | 1297667.03 | данные отсутствуют | данные отсутствуют |
| 259 | 734698.5 | 1297655.85 | данные отсутствуют | данные отсутствуют |
| 260 | 734702.51 | 1297648.55 | данные отсутствуют | данные отсутствуют |
| 261 | 734709.33 | 1297643.78 | данные отсутствуют | данные отсутствуют |
| 262 | 734720.5 | 1297642.41 | данные отсутствуют | данные отсутствуют |
| 263 | 734729.61 | 1297644.23 | данные отсутствуют | данные отсутствуют |
| 264 | 734741.25 | 1297649.25 | данные отсутствуют | данные отсутствуют |
| 265 | 734747.77 | 1297655.32 | данные отсутствуют | данные отсутствуют |
| 266 | 734753.65 | 1297665.83 | данные отсутствуют | данные отсутствуют |
| 267 | 734764.65 | 1297696.08 | данные отсутствуют | данные отсутствуют |
| 268 | 734765.67 | 1297699.48 | данные отсутствуют | данные отсутствуют |
| 269 | 734769.32 | 1297712.97 | данные отсутствуют | данные отсутствуют |
| 270 | 734772.19 | 1297729.14 | данные отсутствуют | данные отсутствуют |

| | | |
|-------------------------------|---------|-------------------|
| Государственный регистратор | | ФГИС ЕГРН |
| полное наименование должности | подпись | инициалы, фамилия |

М.П.

| | | | |
|--------------------------------|--------------------|--|-----------------------|
| Земельный участок | | | |
| (вид объекта недвижимости) | | | |
| Лист № | Раздела 3.2 | Всего листов раздела 3.2 : _____ | Всего разделов: _____ |
| 30.09.2021 № 99/2021/420827280 | | Всего листов выписки: _____ | |
| Кадастровый номер: | | 02:22:000000:239 (единое землепользование) | |

| Сведения о характерных точках границы земельного участка | | | | |
|--|------------|------------|-----------------------------------|---|
| Система координат: | | | | |
| Зона № | | | | |
| Номер точки | Координаты | | Описание закрепления на местности | Средняя квадратическая погрешность определения координат характерных точек границ земельного участка, м |
| | X | Y | | |
| 1 | 2 | 3 | 4 | 5 |
| 271 | 734774.9 | 1297741.09 | данные отсутствуют | данные отсутствуют |
| 272 | 734774.91 | 1297741.12 | данные отсутствуют | данные отсутствуют |
| 273 | 734774.94 | 1297741.14 | данные отсутствуют | данные отсутствуют |
| 274 | 734786.34 | 1297749.29 | данные отсутствуют | данные отсутствуют |
| 275 | 734802.37 | 1297764.21 | данные отсутствуют | данные отсутствуют |
| 276 | 734806.7 | 1297767.46 | данные отсутствуют | данные отсутствуют |
| 277 | 734809.7 | 1297769.91 | данные отсутствуют | данные отсутствуют |
| 278 | 734813.77 | 1297772.91 | данные отсутствуют | данные отсутствуют |
| 279 | 734819.21 | 1297776.16 | данные отсутствуют | данные отсутствуют |
| 280 | 734826.27 | 1297779.42 | данные отсутствуют | данные отсутствуют |
| 281 | 734832.24 | 1297782.14 | данные отсутствуют | данные отсутствуют |
| 282 | 734837.94 | 1297784.58 | данные отсутствуют | данные отсутствуют |
| 283 | 734837.98 | 1297784.59 | данные отсутствуют | данные отсутствуют |
| 284 | 734843.14 | 1297784.59 | данные отсутствуют | данные отсутствуют |
| 285 | 734849.65 | 1297784.59 | данные отсутствуют | данные отсутствуют |

| | | |
|-------------------------------|---------|-------------------|
| Государственный регистратор | | ФГИС ЕГРН |
| полное наименование должности | подпись | инициалы, фамилия |

М.П.

Раздел 3.2

Выписка из Единого государственного реестра недвижимости об объекте недвижимости
Описание местоположения земельного участка

| | | | |
|--------------------------------|--------------------|--|-----------------------|
| Земельный участок | | | |
| (вид объекта недвижимости) | | | |
| Лист № | Раздела 3.2 | Всего листов раздела 3.2 : _____ | Всего разделов: _____ |
| 30.09.2021 № 99/2021/420827280 | | Всего листов выписки: _____ | |
| Кадастровый номер: | | 02:22:000000:239 (единое землепользование) | |

| Сведения о характерных точках границы земельного участка | | | | |
|--|------------|------------|-----------------------------------|---|
| Система координат: | | | | |
| Зона № | | | | |
| Номер точки | Координаты | | Описание закрепления на местности | Средняя квадратическая погрешность определения координат характерных точек границ земельного участка, м |
| | X | Y | | |
| 1 | 2 | 3 | 4 | 5 |
| 286 | 734859.14 | 1297787.58 | данные отсутствуют | данные отсутствуют |
| 287 | 734862.94 | 1297788.39 | данные отсутствуют | данные отсутствуют |
| 288 | 734869.72 | 1297790.28 | данные отсутствуют | данные отсутствуют |
| 289 | 734874.34 | 1297791.9 | данные отсутствуют | данные отсутствуют |
| 290 | 734874.36 | 1297791.91 | данные отсутствуют | данные отсутствуют |
| 291 | 734878.99 | 1297792.19 | данные отсутствуют | данные отсутствуют |
| 292 | 734883.33 | 1297792.19 | данные отсутствуют | данные отсутствуют |
| 293 | 734889.3 | 1297792.19 | данные отсутствуют | данные отсутствуют |
| 294 | 734889.32 | 1297792.19 | данные отсутствуют | данные отсутствуют |
| 295 | 734898.56 | 1297790.55 | данные отсутствуют | данные отсутствуют |
| 296 | 734903.17 | 1297789.75 | данные отсутствуют | данные отсутствуют |
| 297 | 734906.39 | 1297789.21 | данные отсутствуют | данные отсутствуют |
| 298 | 734908.81 | 1297790.54 | данные отсутствуют | данные отсутствуют |
| 299 | 734911.8 | 1297791.9 | данные отсутствуют | данные отсутствуют |
| 300 | 734911.84 | 1297791.91 | данные отсутствуют | данные отсутствуют |

| | | |
|-------------------------------|---------|-------------------|
| Государственный регистратор | | ФГИС ЕГРН |
| полное наименование должности | подпись | инициалы, фамилия |

М.П.

| | | | |
|--------------------------------|--------------------|--|-----------------------|
| Земельный участок | | | |
| (вид объекта недвижимости) | | | |
| Лист № | Раздела 3.2 | Всего листов раздела 3.2 : _____ | Всего разделов: _____ |
| 30.09.2021 № 99/2021/420827280 | | Всего листов выписки: _____ | |
| Кадастровый номер: | | 02:22:000000:239 (единое землепользование) | |

| Сведения о характерных точках границы земельного участка | | | | |
|--|------------|------------|-----------------------------------|---|
| Система координат: | | | | |
| Зона № | | | | |
| Номер точки | Координаты | | Описание закрепления на местности | Средняя квадратическая погрешность определения координат характерных точек границ земельного участка, м |
| | X | Y | | |
| 1 | 2 | 3 | 4 | 5 |
| 301 | 734917 | 1297791.91 | данные отсутствуют | данные отсутствуют |
| 302 | 734917.02 | 1297791.91 | данные отсутствуют | данные отсутствуют |
| 303 | 734923.54 | 1297790.55 | данные отсутствуют | данные отсутствуют |
| 304 | 734931.13 | 1297789.48 | данные отсутствуют | данные отсутствуют |
| 305 | 734938.06 | 1297788.34 | данные отсутствуют | данные отсутствуют |
| 306 | 734956.51 | 1297789.61 | данные отсутствуют | данные отсутствуют |
| 307 | 734957.14 | 1297790 | данные отсутствуют | данные отсутствуют |
| 308 | 734957.16 | 1297790.01 | данные отсутствуют | данные отсутствуют |
| 309 | 734963.4 | 1297791.91 | данные отсутствуют | данные отсутствуют |
| 310 | 734963.43 | 1297791.91 | данные отсутствуют | данные отсутствуют |
| 311 | 734966.96 | 1297791.91 | данные отсутствуют | данные отсутствуют |
| 312 | 734972.94 | 1297791.64 | данные отсутствуют | данные отсутствуют |
| 313 | 734979.18 | 1297791.1 | данные отсутствуют | данные отсутствуют |
| 314 | 734979.2 | 1297791.09 | данные отсутствуют | данные отсутствуют |
| 315 | 734985.18 | 1297788.67 | данные отсутствуют | данные отсутствуют |

| | | |
|-------------------------------|---------|-------------------|
| Государственный регистратор | | ФГИС ЕГРН |
| полное наименование должности | подпись | инициалы, фамилия |

М.П.

Раздел 3.2

| | | | |
|--------------------------------|--------------------|--|-----------------------|
| Земельный участок | | | |
| (вид объекта недвижимости) | | | |
| Лист № | Раздела 3.2 | Всего листов раздела 3.2 : _____ | Всего разделов: _____ |
| 30.09.2021 № 99/2021/420827280 | | Всего листов выписки: _____ | |
| Кадастровый номер: | | 02:22:000000:239 (единое землепользование) | |

| Сведения о характерных точках границы земельного участка | | | | |
|--|------------|------------|-----------------------------------|---|
| Система координат: | | | | |
| Зона № | | | | |
| Номер точки | Координаты | | Описание закрепления на местности | Средняя квадратическая погрешность определения координат характерных точек границ земельного участка, м |
| | X | Y | | |
| 1 | 2 | 3 | 4 | 5 |
| 316 | 734992.76 | 1297787.31 | данные отсутствуют | данные отсутствуют |
| 317 | 735000.1 | 1297786.76 | данные отсутствуют | данные отсутствуют |
| 318 | 735008.52 | 1297784.59 | данные отсутствуют | данные отсутствуют |
| 319 | 735012.76 | 1297783.56 | данные отсутствуют | данные отсутствуют |
| 320 | 735020.08 | 1297782.68 | данные отсутствуют | данные отсутствуют |
| 321 | 735024.52 | 1297782.68 | данные отсутствуют | данные отсутствуют |
| 322 | 735033.21 | 1297782.68 | данные отсутствуют | данные отсутствуют |
| 323 | 735041.08 | 1297782.68 | данные отсутствуют | данные отсутствуют |
| 324 | 735041.51 | 1297782.68 | данные отсутствуют | данные отсутствуют |
| 325 | 735084.15 | 1297791.82 | данные отсутствуют | данные отсутствуют |
| 326 | 735088.28 | 1297794.61 | данные отсутствуют | данные отсутствуют |
| 327 | 735088.29 | 1297794.62 | данные отсутствуют | данные отсутствуют |
| 328 | 735096.43 | 1297798.16 | данные отсутствуют | данные отсутствуют |
| 329 | 735096.45 | 1297798.17 | данные отсутствуют | данные отсутствуют |
| 330 | 735111.12 | 1297801.96 | данные отсутствуют | данные отсутствуют |

| | | |
|-------------------------------|---------|-------------------|
| Государственный регистратор | | ФГИС ЕГРН |
| полное наименование должности | подпись | инициалы, фамилия |

М.П.

| | | | |
|--------------------------------|--------------------|--|-----------------------|
| Земельный участок | | | |
| (вид объекта недвижимости) | | | |
| Лист № | Раздела 3.2 | Всего листов раздела 3.2 : _____ | Всего разделов: _____ |
| 30.09.2021 № 99/2021/420827280 | | Всего листов выписки: _____ | |
| Кадастровый номер: | | 02:22:000000:239 (единое землепользование) | |

| Сведения о характерных точках границы земельного участка | | | | |
|--|------------|------------|-----------------------------------|---|
| Система координат: | | | | |
| Зона № | | | | |
| Номер точки | Координаты | | Описание закрепления на местности | Средняя квадратическая погрешность определения координат характерных точек границ земельного участка, м |
| | X | Y | | |
| 1 | 2 | 3 | 4 | 5 |
| 331 | 735121.7 | 1297803.87 | данные отсутствуют | данные отсутствуют |
| 332 | 735131.75 | 1297806.59 | данные отсутствуют | данные отсутствуют |
| 333 | 735132.23 | 1297806.7 | данные отсутствуют | данные отсутствуют |
| 334 | 735177.16 | 1297829.17 | данные отсутствуют | данные отсутствуют |
| 335 | 735183.02 | 1297834.8 | данные отсутствуют | данные отсутствуют |
| 336 | 735183.03 | 1297834.81 | данные отсутствуют | данные отсутствуют |
| 337 | 735193.08 | 1297842.13 | данные отсутствуют | данные отсутствуют |
| 338 | 735200.41 | 1297847.29 | данные отсутствуют | данные отсутствуют |
| 339 | 735206.93 | 1297851.64 | данные отсутствуют | данные отсутствуют |
| 340 | 735206.94 | 1297851.65 | данные отсутствуют | данные отсутствуют |
| 341 | 735212.37 | 1297854.62 | данные отсутствуют | данные отсутствуют |
| 342 | 735212.39 | 1297854.63 | данные отсутствуют | данные отсутствуют |
| 343 | 735218.36 | 1297855.72 | данные отсутствуют | данные отсутствуют |
| 344 | 735219.5 | 1297855.95 | данные отсутствуют | данные отсутствуют |
| 345 | 735271.62 | 1297901.55 | данные отсутствуют | данные отсутствуют |

| | | |
|-------------------------------|---------|-------------------|
| Государственный регистратор | | ФГИС ЕГРН |
| полное наименование должности | подпись | инициалы, фамилия |

М.П.

Раздел 3.2

Выписка из Единого государственного реестра недвижимости об объекте недвижимости
Описание местоположения земельного участка

| | | | |
|--------------------------------|--------------------|--|-----------------------|
| Земельный участок | | | |
| (вид объекта недвижимости) | | | |
| Лист № | Раздела 3.2 | Всего листов раздела 3.2 : _____ | Всего разделов: _____ |
| 30.09.2021 № 99/2021/420827280 | | Всего листов выписки: _____ | |
| Кадастровый номер: | | 02:22:000000:239 (единое землепользование) | |

| Сведения о характерных точках границы земельного участка | | | | |
|--|------------|------------|-----------------------------------|---|
| Система координат: | | | | |
| Зона № | | | | |
| Номер точки | Координаты | | Описание закрепления на местности | Средняя квадратическая погрешность определения координат характерных точек границ земельного участка, м |
| | X | Y | | |
| 1 | 2 | 3 | 4 | 5 |
| 346 | 735271.79 | 1297912.37 | данные отсутствуют | данные отсутствуют |
| 347 | 735269.08 | 1297921.86 | данные отсутствуют | данные отсутствуют |
| 348 | 735262.57 | 1297935.15 | данные отсутствуют | данные отсутствуют |
| 349 | 735254.71 | 1297943.55 | данные отсутствуют | данные отсутствуют |
| 350 | 735247.65 | 1297949.24 | данные отсутствуют | данные отсутствуют |
| 351 | 735239.24 | 1297956.59 | данные отсутствуют | данные отсутствуют |
| 352 | 735232.99 | 1297961.47 | данные отсутствуют | данные отсутствуют |
| 353 | 735228.1 | 1297965.8 | данные отсутствуют | данные отсутствуют |
| 354 | 735228.09 | 1297965.82 | данные отсутствуют | данные отсутствуют |
| 355 | 735224.28 | 1297971.53 | данные отсутствуют | данные отсутствуют |
| 356 | 735220.48 | 1297978.06 | данные отсутствуют | данные отсутствуют |
| 357 | 735220.47 | 1297978.1 | данные отсутствуют | данные отсутствуют |
| 358 | 735220.47 | 1297984.88 | данные отсутствуют | данные отсутствуют |
| 359 | 735220.48 | 1297984.92 | данные отсутствуют | данные отсутствуют |
| 360 | 735222.1 | 1297988.45 | данные отсутствуют | данные отсутствуют |

| | | |
|-------------------------------|---------|-------------------|
| Государственный регистратор | | ФГИС ЕГРН |
| полное наименование должности | подпись | инициалы, фамилия |

М.П.

Выписка из Единого государственного реестра недвижимости об объекте недвижимости
Описание местоположения земельного участка

| | | | |
|--------------------------------|--------------------|--|-----------------------|
| Земельный участок | | | |
| (вид объекта недвижимости) | | | |
| Лист № | Раздела 3.2 | Всего листов раздела 3.2 : _____ | Всего разделов: _____ |
| 30.09.2021 № 99/2021/420827280 | | Всего листов выписки: _____ | |
| Кадастровый номер: | | 02:22:000000:239 (единое землепользование) | |

| Сведения о характерных точках границы земельного участка | | | | |
|--|------------|------------|-----------------------------------|---|
| Система координат: | | | | |
| Зона № | | | | |
| Номер точки | Координаты | | Описание закрепления на местности | Средняя квадратическая погрешность определения координат характерных точек границ земельного участка, м |
| | X | Y | | |
| 1 | 2 | 3 | 4 | 5 |
| 361 | 735223.73 | 1297994.68 | данные отсутствуют | данные отсутствуют |
| 362 | 735223.74 | 1297994.7 | данные отсутствуют | данные отсутствуют |
| 363 | 735223.75 | 1297994.71 | данные отсутствуют | данные отсутствуют |
| 364 | 735226.32 | 1297998.25 | данные отсутствуют | данные отсутствуют |
| 365 | 735230.12 | 1298003.13 | данные отсутствуют | данные отсутствуют |
| 366 | 735231.73 | 1298007.99 | данные отсутствуют | данные отсутствуют |
| 367 | 735232.82 | 1298013.97 | данные отсутствуют | данные отсутствуют |
| 368 | 735232.83 | 1298013.99 | данные отсутствуют | данные отсутствуют |
| 369 | 735235 | 1298018.88 | данные отсутствуют | данные отсутствуют |
| 370 | 735238.8 | 1298025.38 | данные отсутствуют | данные отсутствуют |
| 371 | 735241.51 | 1298031.36 | данные отсутствуют | данные отсутствуют |
| 372 | 735242.6 | 1298038.94 | данные отсутствуют | данные отсутствуют |
| 373 | 735242.61 | 1298038.97 | данные отсутствуют | данные отсутствуют |
| 374 | 735242.62 | 1298038.99 | данные отсутствуют | данные отсутствуют |
| 375 | 735247.51 | 1298044.96 | данные отсутствуют | данные отсутствуют |

| | | |
|-------------------------------|---------|-------------------|
| Государственный регистратор | | ФГИС ЕГРН |
| полное наименование должности | подпись | инициалы, фамилия |

М.П.

Раздел 3.2

Выписка из Единого государственного реестра недвижимости об объекте недвижимости
Описание местоположения земельного участка

| | | | |
|--------------------------------|--------------------|--|-----------------------|
| Земельный участок | | | |
| (вид объекта недвижимости) | | | |
| Лист № | Раздела 3.2 | Всего листов раздела 3.2 : _____ | Всего разделов: _____ |
| 30.09.2021 № 99/2021/420827280 | | Всего листов выписки: _____ | |
| Кадастровый номер: | | 02:22:000000:239 (единое землепользование) | |

| Сведения о характерных точках границы земельного участка | | | | |
|--|------------|------------|-----------------------------------|---|
| Система координат: | | | | |
| Зона № | | | | |
| Номер точки | Координаты | | Описание закрепления на местности | Средняя квадратическая погрешность определения координат характерных точек границ земельного участка, м |
| | X | Y | | |
| 1 | 2 | 3 | 4 | 5 |
| 376 | 735251.86 | 1298049.32 | данные отсутствуют | данные отсутствуют |
| 377 | 735257.29 | 1298054.2 | данные отсутствуют | данные отсутствуют |
| 378 | 735257.31 | 1298054.21 | данные отсутствуют | данные отсутствуют |
| 379 | 735257.35 | 1298054.22 | данные отсутствуют | данные отсутствуют |
| 380 | 735263.33 | 1298054.22 | данные отсутствуют | данные отсутствуют |
| 381 | 735268.21 | 1298054.22 | данные отсутствуют | данные отсутствуют |
| 382 | 735268.24 | 1298054.21 | данные отсутствуют | данные отсутствуют |
| 383 | 735279.65 | 1298049.87 | данные отсутствуют | данные отсутствуют |
| 384 | 735293.22 | 1298044.98 | данные отсутствуют | данные отсутствуют |
| 385 | 735293.29 | 1298044.95 | данные отсутствуют | данные отсутствуют |
| 386 | 735301.77 | 1298043.07 | данные отсутствуют | данные отсутствуют |
| 387 | 735328.25 | 1298031.29 | данные отсутствуют | данные отсутствуют |
| 388 | 735366.36 | 1298036.06 | данные отсутствуют | данные отсутствуют |
| 389 | 735367.02 | 1298036.29 | данные отсутствуют | данные отсутствуют |
| 390 | 735367.03 | 1298036.3 | данные отсутствуют | данные отсутствуют |

| | | |
|-------------------------------|---------|-------------------|
| Государственный регистратор | | ФГИС ЕГРН |
| полное наименование должности | подпись | инициалы, фамилия |

М.П.

| | | | |
|--------------------------------|--------------------|--|-----------------------|
| Земельный участок | | | |
| (вид объекта недвижимости) | | | |
| Лист № | Раздела 3.2 | Всего листов раздела 3.2 : | Всего разделов: _____ |
| 30.09.2021 № 99/2021/420827280 | | Всего листов выписки: _____ | |
| Кадастровый номер: | | 02:22:000000:239 (единое землепользование) | |

| Сведения о характерных точках границы земельного участка | | | | |
|--|------------|------------|-----------------------------------|---|
| Система координат: | | | | |
| Зона № | | | | |
| Номер точки | Координаты | | Описание закрепления на местности | Средняя квадратическая погрешность определения координат характерных точек границ земельного участка, м |
| | X | Y | | |
| 1 | 2 | 3 | 4 | 5 |
| 391 | 735378.15 | 1298038.25 | данные отсутствуют | данные отсутствуют |
| 392 | 735384.38 | 1298040.61 | данные отсутствуют | данные отсутствуют |
| 393 | 735387.35 | 1298041.96 | данные отсутствуют | данные отсутствуют |
| 394 | 735387.37 | 1298041.97 | данные отсутствуют | данные отсутствуют |
| 395 | 735389.58 | 1298042.59 | данные отсутствуют | данные отсутствуют |
| 396 | 735460.69 | 1298069.56 | данные отсутствуют | данные отсутствуют |
| 397 | 735478.16 | 1298082.27 | данные отсутствуют | данные отсутствуют |
| 398 | 735426.06 | 1298260.88 | данные отсутствуют | данные отсутствуют |
| 399 | 735396.9 | 1298233.06 | данные отсутствуют | данные отсутствуют |
| 400 | 735111.3 | 1298073.57 | данные отсутствуют | данные отсутствуют |
| 401 | 735027.84 | 1298010.51 | данные отсутствуют | данные отсутствуют |
| 402 | 734990.75 | 1297925.2 | данные отсутствуют | данные отсутствуют |
| 403 | 734922.13 | 1297880.7 | данные отсутствуют | данные отсутствуют |
| 404 | 734840.54 | 1297834.33 | данные отсутствуют | данные отсутствуют |
| 405 | 734816.43 | 1297832.48 | данные отсутствуют | данные отсутствуют |

| | | |
|-------------------------------|---------|-------------------|
| Государственный регистратор | | ФГИС ЕГРН |
| полное наименование должности | подпись | инициалы, фамилия |

М.П.

Раздел 3.2

Выписка из Единого государственного реестра недвижимости об объекте недвижимости
Описание местоположения земельного участка

| | | | |
|--------------------------------|--------------------|--|-----------------------|
| Земельный участок | | | |
| (вид объекта недвижимости) | | | |
| Лист № | Раздела 3.2 | Всего листов раздела 3.2 : | Всего разделов: _____ |
| 30.09.2021 № 99/2021/420827280 | | Всего листов выписки: _____ | |
| Кадастровый номер: | | 02:22:000000:239 (единое землепользование) | |

| Сведения о характерных точках границы земельного участка | | | | |
|--|------------|------------|-----------------------------------|---|
| Система координат: | | | | |
| Зона № | | | | |
| Номер точки | Координаты | | Описание закрепления на местности | Средняя квадратическая погрешность определения координат характерных точек границ земельного участка, м |
| | X | Y | | |
| 1 | 2 | 3 | 4 | 5 |
| 406 | 734788.61 | 1297891.82 | данные отсутствуют | данные отсутствуют |
| 407 | 734760.79 | 1297988.26 | данные отсутствуют | данные отсутствуют |
| 408 | 734697.74 | 1298016.08 | данные отсутствуют | данные отсутствуют |
| 409 | 734621.7 | 1298012.37 | данные отсутствуют | данные отсутствуют |
| 410 | 734560.5 | 1297986.4 | данные отсутствуют | данные отсутствуют |
| 411 | 734538.25 | 1297986.4 | данные отсутствуют | данные отсутствуют |
| 412 | 734495.59 | 1298062.44 | данные отсутствуют | данные отсутствуют |
| 413 | 734438.1 | 1298157.02 | данные отсутствуют | данные отсутствуют |
| 414 | 734386.17 | 1298210.8 | данные отсутствуют | данные отсутствуют |
| 415 | 734336.1 | 1298314.66 | данные отсутствуют | данные отсутствуют |
| 416 | 734345.37 | 1298399.97 | данные отсутствуют | данные отсутствуют |
| 417 | 734263.77 | 1298557.6 | данные отсутствуют | данные отсутствуют |
| 418 | 734213.7 | 1298603.97 | данные отсутствуют | данные отсутствуют |
| 419 | 734113.56 | 1298570.58 | данные отсутствуют | данные отсутствуют |
| 420 | 734095.01 | 1298578 | данные отсутствуют | данные отсутствуют |

| | | |
|-------------------------------|---------|-------------------|
| Государственный регистратор | | ФГИС ЕГРН |
| полное наименование должности | подпись | инициалы, фамилия |

М.П.

Выписка из Единого государственного реестра недвижимости об объекте недвижимости
Описание местоположения земельного участка

| | | | |
|--------------------------------|--------------------|--|-----------------------|
| Земельный участок | | | |
| (вид объекта недвижимости) | | | |
| Лист № | Раздела <u>3.2</u> | Всего листов раздела <u>3.2</u> : _____ | Всего разделов: _____ |
| 30.09.2021 № 99/2021/420827280 | | Всего листов выписки: _____ | |
| Кадастровый номер: | | 02:22:000000:239 (единое землепользование) | |

| Сведения о характерных точках границы земельного участка | | | | |
|--|------------|------------|-----------------------------------|---|
| Система координат: | | | | |
| Зона № | | | | |
| Номер точки | Координаты | | Описание закрепления на местности | Средняя квадратическая погрешность определения координат характерных точек границ земельного участка, м |
| | X | Y | | |
| 1 | 2 | 3 | 4 | 5 |
| 421 | 734065.34 | 1298670.73 | данные отсутствуют | данные отсутствуют |
| 422 | 734044.94 | 1298828.36 | данные отсутствуют | данные отсутствуют |
| 423 | 734009.7 | 1298928.51 | данные отсутствуют | данные отсутствуют |
| 424 | 733948.5 | 1299047.2 | данные отсутствуют | данные отсутствуют |
| 425 | 734141.37 | 1299164.04 | данные отсутствуют | данные отсутствуют |
| 426 | 734465.92 | 1299353.2 | данные отсутствуют | данные отсутствуют |
| 427 | 734965.51 | 1299814.51 | данные отсутствуют | данные отсутствуют |
| 428 | 734946.49 | 1299825.11 | данные отсутствуют | данные отсутствуют |
| 429 | 734461.41 | 1299396.93 | данные отсутствуют | данные отсутствуют |
| 430 | 733936.98 | 1299089.39 | данные отсутствуют | данные отсутствуют |
| 431 | 733632.68 | 1299568.5 | данные отсутствуют | данные отсутствуют |
| 432 | 732946.39 | 1300701.54 | данные отсутствуют | данные отсутствуют |
| 433 | 733020.85 | 1300963.75 | данные отсутствуют | данные отсутствуют |
| 434 | 733043.51 | 1301012.31 | данные отсутствуют | данные отсутствуют |
| 435 | 733069.41 | 1300986.41 | данные отсутствуют | данные отсутствуют |

| | | |
|-------------------------------|---------|-------------------|
| Государственный регистратор | | ФГИС ЕГРН |
| полное наименование должности | подпись | инициалы, фамилия |

М.П.

Раздел 3.2

Выписка из Единого государственного реестра недвижимости об объекте недвижимости
Описание местоположения земельного участка

| | | | |
|--------------------------------|--------------------|--|-----------------------|
| Земельный участок | | | |
| (вид объекта недвижимости) | | | |
| Лист № | Раздела <u>3.2</u> | Всего листов раздела <u>3.2</u> : _____ | Всего разделов: _____ |
| 30.09.2021 № 99/2021/420827280 | | Всего листов выписки: _____ | |
| Кадастровый номер: | | 02:22:000000:239 (единое землепользование) | |

| Сведения о характерных точках границы земельного участка | | | | |
|--|------------|------------|-----------------------------------|---|
| Система координат: | | | | |
| Зона № | | | | |
| Номер точки | Координаты | | Описание закрепления на местности | Средняя квадратическая погрешность определения координат характерных точек границ земельного участка, м |
| | X | Y | | |
| 1 | 2 | 3 | 4 | 5 |
| 436 | 733169.76 | 1300827.79 | данные отсутствуют | данные отсутствуют |
| 437 | 733192.42 | 1300843.97 | данные отсутствуют | данные отсутствуют |
| 438 | 733150.34 | 1300976.7 | данные отсутствуют | данные отсутствуют |
| 439 | 733088.83 | 1301070.58 | данные отсутствуют | данные отсутствуют |
| 440 | 733059.69 | 1301164.46 | данные отсутствуют | данные отсутствуют |
| 441 | 733075.88 | 1301251.86 | данные отсутствуют | данные отсутствуют |
| 442 | 733105.02 | 1301268.05 | данные отсутствуют | данные отсутствуют |
| 443 | 733253.93 | 1301203.31 | данные отсутствуют | данные отсутствуют |
| 444 | 733276.59 | 1301203.31 | данные отсутствуют | данные отсутствуют |
| 445 | 733279.83 | 1301242.15 | данные отсутствуют | данные отсутствуют |
| 446 | 733143.86 | 1301332.79 | данные отсутствуют | данные отсутствуют |
| 447 | 733124.44 | 1301358.69 | данные отсутствуют | данные отсутствуют |
| 448 | 733137.39 | 1301462.28 | данные отсутствуют | данные отсутствуют |
| 449 | 733198.9 | 1301620.91 | данные отсутствуют | данные отсутствуют |
| 450 | 733237.74 | 1301607.96 | данные отсутствуют | данные отсутствуют |

| | | |
|-------------------------------|---------|-------------------|
| Государственный регистратор | | ФГИС ЕГРН |
| полное наименование должности | подпись | инициалы, фамилия |

М.П.

| | | | |
|--------------------------------|--------------------|--|-----------------------|
| Земельный участок | | | |
| (вид объекта недвижимости) | | | |
| Лист № | Раздела 3.2 | Всего листов раздела 3.2 : _____ | Всего разделов: _____ |
| 30.09.2021 № 99/2021/420827280 | | Всего листов выписки: _____ | |
| Кадастровый номер: | | 02:22:000000:239 (единое землепользование) | |

| Сведения о характерных точках границы земельного участка | | | | |
|--|------------|------------|-----------------------------------|---|
| Система координат: | | | | |
| Зона № | | | | |
| Номер точки | Координаты | | Описание закрепления на местности | Средняя квадратическая погрешность определения координат характерных точек границ земельного участка, м |
| | X | Y | | |
| 1 | 2 | 3 | 4 | 5 |
| 451 | 733321.91 | 1301565.87 | данные отсутствуют | данные отсутствуют |
| 452 | 733347.81 | 1301582.06 | данные отсутствуют | данные отсутствуют |
| 453 | 733344.57 | 1301604.72 | данные отсутствуют | данные отсутствуют |
| 454 | 733283.06 | 1301669.47 | данные отсутствуют | данные отсутствуют |
| 455 | 733279.83 | 1301747.16 | данные отсутствуют | данные отсутствуют |
| 456 | 733289.54 | 1301844.27 | данные отсутствуют | данные отсутствуют |
| 457 | 733276.59 | 1301905.78 | данные отсутствуют | данные отсутствуют |
| 458 | 733299.25 | 1301941.39 | данные отсутствуют | данные отсутствуют |
| 459 | 733354.28 | 1301941.39 | данные отсутствуют | данные отсутствуют |
| 460 | 733383.42 | 1301841.04 | данные отсутствуют | данные отсутствуют |
| 461 | 733406.08 | 1301795.72 | данные отсутствуют | данные отсутствуют |
| 462 | 733451.4 | 1301789.24 | данные отсутствуют | данные отсутствуют |
| 463 | 733454.64 | 1301818.38 | данные отсутствуют | данные отсутствуют |
| 464 | 733419.03 | 1301921.97 | данные отсутствуют | данные отсутствуют |
| 465 | 733415.79 | 1301957.58 | данные отсутствуют | данные отсутствуют |

| | | |
|-------------------------------|---------|-------------------|
| Государственный регистратор | | ФГИС ЕГРН |
| полное наименование должности | подпись | инициалы, фамилия |

М.П.

Раздел 3.2

Выписка из Единого государственного реестра недвижимости об объекте недвижимости
Описание местоположения земельного участка

| | | | |
|--------------------------------|--------------------|--|-----------------------|
| Земельный участок | | | |
| (вид объекта недвижимости) | | | |
| Лист № | Раздела 3.2 | Всего листов раздела 3.2 : _____ | Всего разделов: _____ |
| 30.09.2021 № 99/2021/420827280 | | Всего листов выписки: _____ | |
| Кадастровый номер: | | 02:22:000000:239 (единое землепользование) | |

| Сведения о характерных точках границы земельного участка | | | | |
|--|------------|------------|-----------------------------------|---|
| Система координат: | | | | |
| Зона № | | | | |
| Номер точки | Координаты | | Описание закрепления на местности | Средняя квадратическая погрешность определения координат характерных точек границ земельного участка, м |
| | X | Y | | |
| 1 | 2 | 3 | 4 | 5 |
| 466 | 733480.53 | 1301960.81 | данные отсутствуют | данные отсутствуют |
| 467 | 733535.57 | 1301951.1 | данные отсутствуют | данные отсутствуют |
| 468 | 733586.54 | 1301879.05 | данные отсутствуют | данные отсутствуют |
| 469 | 733532.64 | 1302016.92 | данные отсутствуют | данные отсутствуют |
| 470 | 733479.36 | 1302130.6 | данные отсутствуют | данные отсутствуют |
| 471 | 733466.08 | 1302179.52 | данные отсутствуют | данные отсутствуют |
| 472 | 732875.17 | 1301553.62 | данные отсутствуют | данные отсутствуют |
| 473 | 732711.24 | 1301371.02 | данные отсутствуют | данные отсутствуют |
| 474 | 732991.96 | 1301086.55 | данные отсутствуют | данные отсутствуют |
| 475 | 732985.9 | 1301064.97 | данные отсутствуют | данные отсутствуют |
| 476 | 732938.01 | 1300869.74 | данные отсутствуют | данные отсутствуют |
| 477 | 732897.49 | 1300707.67 | данные отсутствуют | данные отсутствуют |
| 478 | 732956.43 | 1300597.16 | данные отсутствуют | данные отсутствуют |
| 479 | 733361.62 | 1299952.55 | данные отсутствуют | данные отсутствуют |
| 480 | 733893.05 | 1299078.65 | Закрепление отсутствует | 2.5 |

| | | |
|-------------------------------|---------|-------------------|
| Государственный регистратор | | ФГИС ЕГРН |
| полное наименование должности | подпись | инициалы, фамилия |

М.П.

Выписка из Единого государственного реестра недвижимости об объекте недвижимости
Описание местоположения земельного участка

| | | | |
|--------------------------------|--------------------|--|-----------------------|
| Земельный участок | | | |
| (вид объекта недвижимости) | | | |
| Лист № | Раздела 3.2 | Всего листов раздела 3.2 : _____ | Всего разделов: _____ |
| 30.09.2021 № 99/2021/420827280 | | Всего листов выписки: _____ | |
| Кадастровый номер: | | 02:22:000000:239 (единое землепользование) | |

| Сведения о характерных точках границы земельного участка | | | | |
|--|------------|------------|-----------------------------------|---|
| Система координат: | | | | |
| Зона № | | | | |
| Номер точки | Координаты | | Описание закрепления на местности | Средняя квадратическая погрешность определения координат характерных точек границ земельного участка, м |
| | X | Y | | |
| 1 | 2 | 3 | 4 | 5 |
| 481 | 733904.63 | 1299072.34 | данные отсутствуют | 0.3 |
| 482 | 733922.99 | 1298947.6 | данные отсутствуют | данные отсутствуют |
| 483 | 733962.47 | 1298868.65 | данные отсутствуют | данные отсутствуют |
| 484 | 733972.37 | 1298783.01 | данные отсутствуют | данные отсутствуют |
| 485 | 733827.59 | 1298717.32 | данные отсутствуют | данные отсутствуют |
| 486 | 733834.17 | 1298694.29 | данные отсутствуют | данные отсутствуют |
| 487 | 733867.06 | 1298644.95 | данные отсутствуют | данные отсутствуют |
| 488 | 733914.52 | 1298542.53 | данные отсутствуют | данные отсутствуют |
| 489 | 733941.79 | 1298526.83 | данные отсутствуют | данные отсутствуют |
| 490 | 734038.13 | 1298473.88 | данные отсутствуют | данные отсутствуют |
| 491 | 734088.47 | 1298422.71 | данные отсутствуют | данные отсутствуют |
| 492 | 734086.41 | 1298383.46 | данные отсутствуют | данные отсутствуют |
| 493 | 734098.39 | 1298351.64 | данные отсутствуют | данные отсутствуют |
| 494 | 734133.1 | 1298315.69 | данные отсутствуют | данные отсутствуют |
| 495 | 734213.26 | 1298271.07 | данные отсутствуют | данные отсутствуют |

| | | |
|-------------------------------|---------|-------------------|
| Государственный регистратор | | ФГИС ЕГРН |
| полное наименование должности | подпись | инициалы, фамилия |

М.П.

Раздел 3.2

Выписка из Единого государственного реестра недвижимости об объекте недвижимости
Описание местоположения земельного участка

| | | | |
|--------------------------------|--------------------|--|-----------------------|
| Земельный участок | | | |
| (вид объекта недвижимости) | | | |
| Лист № | Раздела 3.2 | Всего листов раздела 3.2 : _____ | Всего разделов: _____ |
| 30.09.2021 № 99/2021/420827280 | | Всего листов выписки: _____ | |
| Кадастровый номер: | | 02:22:000000:239 (единое землепользование) | |

| Сведения о характерных точках границы земельного участка | | | | |
|--|------------|------------|-----------------------------------|---|
| Система координат: | | | | |
| Зона № | | | | |
| Номер точки | Координаты | | Описание закрепления на местности | Средняя квадратическая погрешность определения координат характерных точек границ земельного участка, м |
| | X | Y | | |
| 1 | 2 | 3 | 4 | 5 |
| 496 | 734265.12 | 1298233.73 | данные отсутствуют | данные отсутствуют |
| 497 | 734412.41 | 1298057.87 | данные отсутствуют | данные отсутствуют |
| 498 | 734485.53 | 1297954.1 | данные отсутствуют | данные отсутствуют |
| 499 | 734492.16 | 1297929.78 | данные отсутствуют | данные отсутствуют |
| 500 | 734462.5 | 1297914.63 | данные отсутствуют | данные отсутствуют |
| 501 | 734324.34 | 1297861.99 | данные отсутствуют | данные отсутствуют |
| 502 | 734041.42 | 1297760.01 | данные отсутствуют | данные отсутствуют |
| 503 | 733676.26 | 1297618.55 | данные отсутствуют | данные отсутствуют |
| 504 | 733656.52 | 1297618.55 | данные отсутствуют | данные отсутствуют |
| 505 | 733636.86 | 1297705 | данные отсутствуют | данные отсутствуют |
| 506 | 733616.2 | 1297760.78 | данные отсутствуют | данные отсутствуют |
| 507 | 733523.24 | 1297845.9 | данные отсутствуют | данные отсутствуют |
| 508 | 733482.33 | 1297902.92 | данные отсутствуют | данные отсутствуют |
| 509 | 733449.27 | 1297970.55 | данные отсутствуют | данные отсутствуют |
| 510 | 733419.66 | 1298042.93 | данные отсутствуют | данные отсутствуют |

| | | |
|-------------------------------|---------|-------------------|
| Государственный регистратор | | ФГИС ЕГРН |
| полное наименование должности | подпись | инициалы, фамилия |

М.П.

| | | | |
|--------------------------------|--------------------|--|-----------------------|
| Земельный участок | | | |
| (вид объекта недвижимости) | | | |
| Лист № | Раздела 3.2 | Всего листов раздела 3.2 : _____ | Всего разделов: _____ |
| 30.09.2021 № 99/2021/420827280 | | Всего листов выписки: _____ | |
| Кадастровый номер: | | 02:22:000000:239 (единое землепользование) | |

| Сведения о характерных точках границы земельного участка | | | | |
|--|------------|------------|-----------------------------------|---|
| Система координат: | | | | |
| Зона № | | | | |
| Номер точки | Координаты | | Описание закрепления на местности | Средняя квадратическая погрешность определения координат характерных точек границ земельного участка, м |
| | X | Y | | |
| 1 | 2 | 3 | 4 | 5 |
| 511 | 733413.08 | 1298131.75 | данные отсутствуют | данные отсутствуют |
| 512 | 733409.79 | 1298210.7 | данные отсутствуют | данные отсутствуют |
| 513 | 733396.63 | 1298276.5 | данные отсутствуют | данные отсутствуют |
| 514 | 733321.19 | 1298358.25 | данные отсутствуют | данные отсутствуют |
| 515 | 733324.26 | 1298375.19 | данные отсутствуют | данные отсутствуют |
| 516 | 733324.26 | 1298427.82 | данные отсутствуют | данные отсутствуют |
| 517 | 733320.97 | 1298457.43 | данные отсутствуют | данные отсутствуют |
| 518 | 733304.52 | 1298480.46 | данные отсутствуют | данные отсутствуют |
| 519 | 733281.49 | 1298510.07 | данные отсутствуют | данные отсутствуют |
| 520 | 733274.91 | 1298569.28 | данные отсутствуют | данные отсутствуют |
| 521 | 733281.49 | 1298644.95 | данные отсутствуют | данные отсутствуют |
| 522 | 733261.75 | 1298671.26 | данные отсутствуют | данные отсутствуют |
| 523 | 733232.15 | 1298723.9 | данные отсутствуют | 0.3 |
| 524 | 733228.13 | 1298736.01 | Закрепление отсутствует | 2.5 |
| 525 | 733206.91 | 1298714.88 | данные отсутствуют | данные отсутствуют |

| | | |
|-------------------------------|---------|-------------------|
| Государственный регистратор | | ФГИС ЕГРН |
| полное наименование должности | подпись | инициалы, фамилия |

М.П.

Раздел 3.2

Выписка из Единого государственного реестра недвижимости об объекте недвижимости
Описание местоположения земельного участка

| | | | |
|--------------------------------|--------------------|--|-----------------------|
| Земельный участок | | | |
| (вид объекта недвижимости) | | | |
| Лист № | Раздела 3.2 | Всего листов раздела 3.2 : _____ | Всего разделов: _____ |
| 30.09.2021 № 99/2021/420827280 | | Всего листов выписки: _____ | |
| Кадастровый номер: | | 02:22:000000:239 (единое землепользование) | |

| Сведения о характерных точках границы земельного участка | | | | |
|--|------------|------------|-----------------------------------|---|
| Система координат: | | | | |
| Зона № | | | | |
| Номер точки | Координаты | | Описание закрепления на местности | Средняя квадратическая погрешность определения координат характерных точек границ земельного участка, м |
| | X | Y | | |
| 1 | 2 | 3 | 4 | 5 |
| 526 | 733232.7 | 1298622.79 | данные отсутствуют | данные отсутствуют |
| 527 | 733147.98 | 1298563.85 | данные отсутствуют | данные отсутствуют |
| 528 | 733070.78 | 1298512.74 | данные отсутствуют | данные отсутствуют |
| 529 | 733679.47 | 1297417.32 | данные отсутствуют | данные отсутствуют |
| 530 | 733680.7 | 1297418.57 | данные отсутствуют | данные отсутствуют |
| 531 | 733683 | 1297420.54 | данные отсутствуют | данные отсутствуют |
| 532 | 733685.32 | 1297433.6 | данные отсутствуют | данные отсутствуют |
| 533 | 733720.72 | 1297457.17 | данные отсутствуют | данные отсутствуют |
| 534 | 733744.29 | 1297451.27 | данные отсутствуют | данные отсутствуют |
| 535 | 733753.46 | 1297445.77 | данные отсутствуют | данные отсутствуют |
| 536 | 733771.48 | 1297439.75 | данные отсутствуют | данные отсутствуют |
| 537 | 733771.5 | 1297439.74 | данные отсутствуют | данные отсутствуют |
| 538 | 733771.52 | 1297439.72 | данные отсутствуют | данные отсутствуют |
| 539 | 733775.87 | 1297434.84 | данные отсутствуют | данные отсутствуют |
| 540 | 733779.4 | 1297430.48 | данные отсутствуют | данные отсутствуют |

| | | |
|-------------------------------|---------|-------------------|
| Государственный регистратор | | ФГИС ЕГРН |
| полное наименование должности | подпись | инициалы, фамилия |

М.П.

Выписка из Единого государственного реестра недвижимости об объекте недвижимости
Описание местоположения земельного участка

| | | | |
|--------------------------------|--------------------|--|-----------------------|
| Земельный участок | | | |
| (вид объекта недвижимости) | | | |
| Лист № | Раздела 3.2 | Всего листов раздела 3.2 : | Всего разделов: _____ |
| 30.09.2021 № 99/2021/420827280 | | Всего листов выписки: _____ | |
| Кадастровый номер: | | 02:22:000000:239 (единое землепользование) | |

| Сведения о характерных точках границы земельного участка | | | | |
|--|------------|------------|-----------------------------------|---|
| Система координат: | | | | |
| Зона № | | | | |
| Номер точки | Координаты | | Описание закрепления на местности | Средняя квадратическая погрешность определения координат характерных точек границ земельного участка, м |
| | X | Y | | |
| 1 | 2 | 3 | 4 | 5 |
| 541 | 733779.79 | 1297429.97 | данные отсутствуют | данные отсутствуют |
| 542 | 733817.88 | 1297407.12 | данные отсутствуют | данные отсутствуют |
| 543 | 733853.16 | 1297407.12 | данные отсутствуют | данные отсутствуют |
| 544 | 734542.35 | 1299451.16 | данные отсутствуют | данные отсутствуют |
| 545 | 734542.3 | 1299451.15 | данные отсутствуют | данные отсутствуют |
| 546 | 734540.39 | 1299449.98 | данные отсутствуют | данные отсутствуют |
| 547 | 734540.35 | 1299449.94 | данные отсутствуют | данные отсутствуют |
| 548 | 734540.34 | 1299449.89 | данные отсутствуют | данные отсутствуют |
| 549 | 734540.35 | 1299449.84 | данные отсутствуют | данные отсутствуют |
| 550 | 734541.53 | 1299447.93 | данные отсутствуют | данные отсутствуют |
| 551 | 734541.56 | 1299447.89 | данные отсутствуют | данные отсутствуют |
| 552 | 734541.61 | 1299447.88 | данные отсутствуют | данные отсутствуют |
| 553 | 734541.66 | 1299447.89 | данные отсутствуют | данные отсутствуют |
| 554 | 734543.57 | 1299449.06 | данные отсутствуют | данные отсутствуют |
| 555 | 734543.61 | 1299449.1 | данные отсутствуют | данные отсутствуют |

| | | |
|-------------------------------|---------|-------------------|
| Государственный регистратор | | ФГИС ЕГРН |
| полное наименование должности | подпись | инициалы, фамилия |

М.П.

Раздел 3.2

Выписка из Единого государственного реестра недвижимости об объекте недвижимости
Описание местоположения земельного участка

| | | | |
|--------------------------------|--------------------|--|-----------------------|
| Земельный участок | | | |
| (вид объекта недвижимости) | | | |
| Лист № | Раздела 3.2 | Всего листов раздела 3.2 : | Всего разделов: _____ |
| 30.09.2021 № 99/2021/420827280 | | Всего листов выписки: _____ | |
| Кадастровый номер: | | 02:22:000000:239 (единое землепользование) | |

| Сведения о характерных точках границы земельного участка | | | | |
|--|------------|------------|-----------------------------------|---|
| Система координат: | | | | |
| Зона № | | | | |
| Номер точки | Координаты | | Описание закрепления на местности | Средняя квадратическая погрешность определения координат характерных точек границ земельного участка, м |
| | X | Y | | |
| 1 | 2 | 3 | 4 | 5 |
| 556 | 734543.62 | 1299449.15 | данные отсутствуют | данные отсутствуют |
| 557 | 734543.61 | 1299449.2 | данные отсутствуют | данные отсутствуют |
| 558 | 734542.44 | 1299451.11 | данные отсутствуют | данные отсутствуют |
| 559 | 734542.4 | 1299451.15 | данные отсутствуют | данные отсутствуют |
| 560 | 733270.96 | 1298217.83 | данные отсутствуют | данные отсутствуют |
| 561 | 733270.91 | 1298217.82 | данные отсутствуют | данные отсутствуют |
| 562 | 733270.88 | 1298217.79 | данные отсутствуют | данные отсутствуют |
| 563 | 733269.55 | 1298215.99 | данные отсутствуют | данные отсутствуют |
| 564 | 733269.54 | 1298215.98 | данные отсутствуют | данные отсутствуют |
| 565 | 733269.53 | 1298215.93 | данные отсутствуют | данные отсутствуют |
| 566 | 733269.54 | 1298215.88 | данные отсутствуют | данные отсутствуют |
| 567 | 733269.57 | 1298215.85 | данные отсутствуют | данные отсутствуют |
| 568 | 733271.36 | 1298214.52 | данные отсутствуют | данные отсутствуют |
| 569 | 733271.37 | 1298214.51 | данные отсутствуют | данные отсутствуют |
| 570 | 733271.42 | 1298214.5 | данные отсутствуют | данные отсутствуют |

| | | |
|-------------------------------|---------|-------------------|
| Государственный регистратор | | ФГИС ЕГРН |
| полное наименование должности | подпись | инициалы, фамилия |

М.П.

| | | | |
|--------------------------------|--------------------|--|-----------------------|
| Земельный участок | | | |
| (вид объекта недвижимости) | | | |
| Лист № | Раздела 3.2 | Всего листов раздела 3.2 : _____ | Всего разделов: _____ |
| 30.09.2021 № 99/2021/420827280 | | Всего листов выписки: _____ | |
| Кадастровый номер: | | 02:22:000000:239 (единое землепользование) | |

| Сведения о характерных точках границы земельного участка | | | | |
|--|------------|------------|-----------------------------------|---|
| Система координат: | | | | |
| Зона № | | | | |
| Номер точки | Координаты | | Описание закрепления на местности | Средняя квадратическая погрешность определения координат характерных точек границ земельного участка, м |
| | X | Y | | |
| 1 | 2 | 3 | 4 | 5 |
| 571 | 733271.47 | 1298214.51 | данные отсутствуют | данные отсутствуют |
| 572 | 733271.5 | 1298214.54 | данные отсутствуют | данные отсутствуют |
| 573 | 733272.83 | 1298216.34 | данные отсутствуют | данные отсутствуют |
| 574 | 733272.84 | 1298216.35 | данные отсутствуют | данные отсутствуют |
| 575 | 733272.85 | 1298216.4 | данные отсутствуют | данные отсутствуют |
| 576 | 733272.84 | 1298216.45 | данные отсутствуют | данные отсутствуют |
| 577 | 733272.81 | 1298216.48 | данные отсутствуют | данные отсутствуют |
| 578 | 733271.02 | 1298217.81 | данные отсутствуют | данные отсутствуют |
| 579 | 733271.01 | 1298217.82 | данные отсутствуют | данные отсутствуют |
| 580 | 734277.35 | 1299286.72 | данные отсутствуют | данные отсутствуют |
| 581 | 734277.3 | 1299286.71 | данные отсутствуют | данные отсутствуют |
| 582 | 734277.3 | 1299286.7 | данные отсутствуют | данные отсутствуют |
| 583 | 734275.4 | 1299285.52 | данные отсутствуют | данные отсутствуют |
| 584 | 734275.36 | 1299285.49 | данные отсутствуют | данные отсутствуют |
| 585 | 734275.35 | 1299285.44 | данные отсутствуют | данные отсутствуют |

| | | |
|-------------------------------|---------|-------------------|
| Государственный регистратор | | ФГИС ЕГРН |
| полное наименование должности | подпись | инициалы, фамилия |

М.П.

Раздел 3.2

Выписка из Единого государственного реестра недвижимости об объекте недвижимости
Описание местоположения земельного участка

| | | | |
|--------------------------------|--------------------|--|-----------------------|
| Земельный участок | | | |
| (вид объекта недвижимости) | | | |
| Лист № | Раздела 3.2 | Всего листов раздела 3.2 : _____ | Всего разделов: _____ |
| 30.09.2021 № 99/2021/420827280 | | Всего листов выписки: _____ | |
| Кадастровый номер: | | 02:22:000000:239 (единое землепользование) | |

| Сведения о характерных точках границы земельного участка | | | | |
|--|------------|------------|-----------------------------------|---|
| Система координат: | | | | |
| Зона № | | | | |
| Номер точки | Координаты | | Описание закрепления на местности | Средняя квадратическая погрешность определения координат характерных точек границ земельного участка, м |
| | X | Y | | |
| 1 | 2 | 3 | 4 | 5 |
| 586 | 734275.36 | 1299285.39 | данные отсутствуют | данные отсутствуют |
| 587 | 734276.55 | 1299283.49 | данные отсутствуют | данные отсутствуют |
| 588 | 734276.58 | 1299283.45 | данные отсутствуют | данные отсутствуют |
| 589 | 734276.63 | 1299283.44 | данные отсутствуют | данные отсутствуют |
| 590 | 734276.68 | 1299283.45 | данные отсутствуют | данные отсутствуют |
| 591 | 734276.68 | 1299283.46 | данные отсутствуют | данные отсутствуют |
| 592 | 734278.58 | 1299284.64 | данные отсутствуют | данные отсутствуют |
| 593 | 734278.62 | 1299284.67 | данные отсутствуют | данные отсутствуют |
| 594 | 734278.63 | 1299284.72 | данные отсутствуют | данные отсутствуют |
| 595 | 734278.62 | 1299284.77 | данные отсутствуют | данные отсутствуют |
| 596 | 734277.44 | 1299286.67 | данные отсутствуют | данные отсутствуют |
| 597 | 734277.4 | 1299286.71 | данные отсутствуют | данные отсутствуют |
| 598 | 733346.28 | 1298319.58 | данные отсутствуют | данные отсутствуют |
| 599 | 733346.23 | 1298319.57 | данные отсутствуют | данные отсутствуют |
| 600 | 733346.2 | 1298319.54 | данные отсутствуют | данные отсутствуют |

| | | |
|-------------------------------|---------|-------------------|
| Государственный регистратор | | ФГИС ЕГРН |
| полное наименование должности | подпись | инициалы, фамилия |

М.П.

Выписка из Единого государственного реестра недвижимости об объекте недвижимости
Описание местоположения земельного участка

| | | | |
|--------------------------------|--------------------|--|-----------------------|
| Земельный участок | | | |
| (вид объекта недвижимости) | | | |
| Лист № | Раздела 3.2 | Всего листов раздела 3.2 : | Всего разделов: _____ |
| 30.09.2021 № 99/2021/420827280 | | Всего листов выписки: _____ | |
| Кадастровый номер: | | 02:22:000000:239 (единое землепользование) | |

| Сведения о характерных точках границы земельного участка | | | | |
|--|------------|------------|-----------------------------------|---|
| Система координат: | | | | |
| Зона № | | | | |
| Номер точки | Координаты | | Описание закрепления на местности | Средняя квадратическая погрешность определения координат характерных точек границ земельного участка, м |
| | X | Y | | |
| 1 | 2 | 3 | 4 | 5 |
| 601 | 733344.87 | 1298317.75 | данные отсутствуют | данные отсутствуют |
| 602 | 733344.87 | 1298317.74 | данные отсутствуют | данные отсутствуют |
| 603 | 733344.85 | 1298317.69 | данные отсутствуют | данные отсутствуют |
| 604 | 733344.87 | 1298317.64 | данные отсутствуют | данные отсутствуют |
| 605 | 733344.89 | 1298317.61 | данные отсутствуют | данные отсутствуют |
| 606 | 733346.68 | 1298316.27 | данные отсутствуют | данные отсутствуют |
| 607 | 733346.69 | 1298316.26 | данные отсутствуют | данные отсутствуют |
| 608 | 733346.74 | 1298316.25 | данные отсутствуют | данные отсутствуют |
| 609 | 733346.79 | 1298316.26 | данные отсутствуют | данные отсутствуют |
| 610 | 733346.82 | 1298316.29 | данные отсутствуют | данные отсутствуют |
| 611 | 733348.16 | 1298318.09 | данные отсутствуют | данные отсутствуют |
| 612 | 733348.17 | 1298318.1 | данные отсутствуют | данные отсутствуют |
| 613 | 733348.18 | 1298318.15 | данные отсутствуют | данные отсутствуют |
| 614 | 733348.17 | 1298318.2 | данные отсутствуют | данные отсутствуют |
| 615 | 733348.14 | 1298318.23 | данные отсутствуют | данные отсутствуют |

| | | |
|-------------------------------|---------|-------------------|
| Государственный регистратор | | ФГИС ЕГРН |
| полное наименование должности | подпись | инициалы, фамилия |

М.П.

Раздел 3.2

Выписка из Единого государственного реестра недвижимости об объекте недвижимости
Описание местоположения земельного участка

| | | | |
|--------------------------------|--------------------|--|-----------------------|
| Земельный участок | | | |
| (вид объекта недвижимости) | | | |
| Лист № | Раздела 3.2 | Всего листов раздела 3.2 : | Всего разделов: _____ |
| 30.09.2021 № 99/2021/420827280 | | Всего листов выписки: _____ | |
| Кадастровый номер: | | 02:22:000000:239 (единое землепользование) | |

| Сведения о характерных точках границы земельного участка | | | | |
|--|------------|------------|-----------------------------------|---|
| Система координат: | | | | |
| Зона № | | | | |
| Номер точки | Координаты | | Описание закрепления на местности | Средняя квадратическая погрешность определения координат характерных точек границ земельного участка, м |
| | X | Y | | |
| 1 | 2 | 3 | 4 | 5 |
| 616 | 733346.34 | 1298319.56 | данные отсутствуют | данные отсутствуют |
| 617 | 733346.33 | 1298319.57 | данные отсутствуют | данные отсутствуют |
| 618 | 734141.47 | 1299202.88 | данные отсутствуют | данные отсутствуют |
| 619 | 734141.42 | 1299202.87 | данные отсутствуют | данные отсутствуют |
| 620 | 734139.52 | 1299201.7 | данные отсутствуют | данные отсутствуют |
| 621 | 734139.48 | 1299201.66 | данные отсутствуют | данные отсутствуют |
| 622 | 734139.47 | 1299201.61 | данные отсутствуют | данные отсутствуют |
| 623 | 734139.48 | 1299201.56 | данные отсутствуют | данные отсутствуют |
| 624 | 734140.66 | 1299199.66 | данные отсутствуют | данные отсутствуют |
| 625 | 734140.7 | 1299199.62 | данные отсутствуют | данные отсутствуют |
| 626 | 734140.75 | 1299199.61 | данные отсутствуют | данные отсутствуют |
| 627 | 734140.8 | 1299199.62 | данные отсутствуют | данные отсутствуют |
| 628 | 734142.7 | 1299200.79 | данные отсутствуют | данные отсутствуют |
| 629 | 734142.74 | 1299200.83 | данные отсутствуют | данные отсутствуют |
| 630 | 734142.75 | 1299200.88 | данные отсутствуют | данные отсутствуют |

| | | |
|-------------------------------|---------|-------------------|
| Государственный регистратор | | ФГИС ЕГРН |
| полное наименование должности | подпись | инициалы, фамилия |

М.П.

| | | | |
|--------------------------------|--------------------|--|-----------------------|
| Земельный участок | | | |
| (вид объекта недвижимости) | | | |
| Лист № | Раздела 3.2 | Всего листов раздела 3.2 : | Всего разделов: _____ |
| 30.09.2021 № 99/2021/420827280 | | Всего листов выписки: _____ | |
| Кадастровый номер: | | 02:22:000000:239 (единое землепользование) | |

| Сведения о характерных точках границы земельного участка | | | | |
|--|------------|------------|-----------------------------------|---|
| Система координат: | | | | |
| Зона № | | | | |
| Номер точки | Координаты | | Описание закрепления на местности | Средняя квадратическая погрешность определения координат характерных точек границ земельного участка, м |
| | X | Y | | |
| 1 | 2 | 3 | 4 | 5 |
| 631 | 734142.74 | 1299200.93 | данные отсутствуют | данные отсутствуют |
| 632 | 734141.56 | 1299202.83 | данные отсутствуют | данные отсутствуют |
| 633 | 734141.52 | 1299202.87 | данные отсутствуют | данные отсутствуют |
| 634 | 734013.29 | 1299125.4 | данные отсутствуют | данные отсутствуют |
| 635 | 734013.24 | 1299125.39 | данные отсутствуют | данные отсутствуют |
| 636 | 734011.32 | 1299124.24 | данные отсутствуют | данные отсутствуют |
| 637 | 734011.29 | 1299124.2 | данные отсутствуют | данные отсутствуют |
| 638 | 734011.27 | 1299124.15 | данные отсутствуют | данные отсутствуют |
| 639 | 734011.29 | 1299124.1 | данные отсутствуют | данные отсутствуют |
| 640 | 734012.44 | 1299122.18 | данные отсутствуют | данные отсутствуют |
| 641 | 734012.48 | 1299122.14 | данные отсутствуют | данные отсутствуют |
| 642 | 734012.53 | 1299122.13 | данные отсутствуют | данные отсутствуют |
| 643 | 734012.58 | 1299122.14 | данные отсутствуют | данные отсутствуют |
| 644 | 734014.49 | 1299123.3 | данные отсутствуют | данные отсутствуют |
| 645 | 734014.53 | 1299123.34 | данные отсутствуют | данные отсутствуют |

| | | |
|-------------------------------|---------|-------------------|
| Государственный регистратор | | ФГИС ЕГРН |
| полное наименование должности | подпись | инициалы, фамилия |

М.П.

Раздел 3.2

Выписка из Единого государственного реестра недвижимости об объекте недвижимости
Описание местоположения земельного участка

| | | | |
|--------------------------------|--------------------|--|-----------------------|
| Земельный участок | | | |
| (вид объекта недвижимости) | | | |
| Лист № | Раздела 3.2 | Всего листов раздела 3.2 : | Всего разделов: _____ |
| 30.09.2021 № 99/2021/420827280 | | Всего листов выписки: _____ | |
| Кадастровый номер: | | 02:22:000000:239 (единое землепользование) | |

| Сведения о характерных точках границы земельного участка | | | | |
|--|------------|------------|-----------------------------------|---|
| Система координат: | | | | |
| Зона № | | | | |
| Номер точки | Координаты | | Описание закрепления на местности | Средняя квадратическая погрешность определения координат характерных точек границ земельного участка, м |
| | X | Y | | |
| 1 | 2 | 3 | 4 | 5 |
| 646 | 734014.54 | 1299123.39 | данные отсутствуют | данные отсутствуют |
| 647 | 734014.53 | 1299123.44 | данные отсутствуют | данные отсутствуют |
| 648 | 734013.38 | 1299125.35 | данные отсутствуют | данные отсутствуют |
| 649 | 734013.34 | 1299125.39 | данные отсутствуют | данные отсутствуют |
| 650 | 733367.03 | 1298789.69 | данные отсутствуют | 0.3 |
| 651 | 740244.58 | 1298876.39 | данные отсутствуют | данные отсутствуют |
| 652 | 740254.71 | 1298887.38 | данные отсутствуют | данные отсутствуют |
| 653 | 740356.09 | 1298999.25 | данные отсутствуют | данные отсутствуют |
| 654 | 740440.5 | 1299088.44 | данные отсутствуют | данные отсутствуют |
| 655 | 740567.21 | 1299226.77 | данные отсутствуют | данные отсутствуют |
| 656 | 740666.79 | 1299331.9 | данные отсутствуют | данные отсутствуют |
| 657 | 740790.83 | 1299470.42 | данные отсутствуют | данные отсутствуют |
| 658 | 740886.23 | 1299582.32 | данные отсутствуют | данные отсутствуют |
| 659 | 740884.88 | 1299582.18 | данные отсутствуют | данные отсутствуют |
| 660 | 740884.87 | 1299582.18 | данные отсутствуют | данные отсутствуют |

| | | |
|-------------------------------|---------|-------------------|
| Государственный регистратор | | ФГИС ЕГРН |
| полное наименование должности | подпись | инициалы, фамилия |

М.П.

Выписка из Единого государственного реестра недвижимости об объекте недвижимости
Описание местоположения земельного участка

| | | | |
|---|--------------------|--|-----------------------|
| Земельный участок | | | |
| <small>(вид объекта недвижимости)</small> | | | |
| Лист № | Раздела 3.2 | Всего листов раздела 3.2 : | Всего разделов: _____ |
| 30.09.2021 № 99/2021/420827280 | | Всего листов выписки: _____ | |
| Кадастровый номер: | | 02:22:000000:239 (единое землепользование) | |

| Сведения о характерных точках границы земельного участка | | | | |
|--|------------|------------|-----------------------------------|---|
| Система координат: | | | | |
| Зона № | | | | |
| Номер точки | Координаты | | Описание закрепления на местности | Средняя квадратическая погрешность определения координат характерных точек границ земельного участка, м |
| | X | Y | | |
| 1 | 2 | 3 | 4 | 5 |
| 661 | 740884.82 | 1299582.19 | данные отсутствуют | данные отсутствуют |
| 662 | 740884.78 | 1299582.23 | данные отсутствуют | данные отсутствуют |
| 663 | 740884.77 | 1299582.27 | данные отсутствуют | данные отсутствуют |
| 664 | 740883.9 | 1299590.47 | данные отсутствуют | данные отсутствуют |
| 665 | 740883.37 | 1299591.13 | данные отсутствуют | данные отсутствуют |
| 666 | 740877.6 | 1299596.58 | данные отсутствуют | данные отсутствуют |
| 667 | 740877.58 | 1299596.6 | данные отсутствуют | данные отсутствуют |
| 668 | 740877.57 | 1299596.65 | данные отсутствуют | данные отсутствуют |
| 669 | 740877.58 | 1299596.7 | данные отсутствуют | данные отсутствуют |
| 670 | 740877.6 | 1299596.72 | данные отсутствуют | данные отсутствуют |
| 671 | 740878.97 | 1299598.17 | данные отсутствуют | данные отсутствуют |
| 672 | 740878.99 | 1299598.19 | данные отсутствуют | данные отсутствуют |
| 673 | 740879.04 | 1299598.2 | данные отсутствуют | данные отсутствуют |
| 674 | 740879.09 | 1299598.19 | данные отсутствуют | данные отсутствуют |
| 675 | 740879.11 | 1299598.17 | данные отсутствуют | данные отсутствуют |

| | | |
|-------------------------------|---------|-------------------|
| Государственный регистратор | | ФГИС ЕГРН |
| полное наименование должности | подпись | инициалы, фамилия |

М.П.

Раздел 3.2

Выписка из Единого государственного реестра недвижимости об объекте недвижимости
Описание местоположения земельного участка

| | | | |
|---|--------------------|--|-----------------------|
| Земельный участок | | | |
| <small>(вид объекта недвижимости)</small> | | | |
| Лист № | Раздела 3.2 | Всего листов раздела 3.2 : | Всего разделов: _____ |
| 30.09.2021 № 99/2021/420827280 | | Всего листов выписки: _____ | |
| Кадастровый номер: | | 02:22:000000:239 (единое землепользование) | |

| Сведения о характерных точках границы земельного участка | | | | |
|--|------------|------------|-----------------------------------|---|
| Система координат: | | | | |
| Зона № | | | | |
| Номер точки | Координаты | | Описание закрепления на местности | Средняя квадратическая погрешность определения координат характерных точек границ земельного участка, м |
| | X | Y | | |
| 1 | 2 | 3 | 4 | 5 |
| 676 | 740884.93 | 1299592.82 | данные отсутствуют | данные отсутствуют |
| 677 | 740885.41 | 1299592.39 | данные отсутствуют | данные отсутствуют |
| 678 | 740893.35 | 1299593.94 | данные отсутствуют | данные отсутствуют |
| 679 | 740893.37 | 1299593.94 | данные отсутствуют | данные отсутствуют |
| 680 | 740893.42 | 1299593.93 | данные отсутствуют | данные отсутствуют |
| 681 | 740893.45 | 1299593.89 | данные отсутствуют | данные отсутствуют |
| 682 | 740893.47 | 1299593.86 | данные отсутствуют | данные отсутствуют |
| 683 | 740893.81 | 1299592.13 | данные отсутствуют | данные отсутствуют |
| 684 | 740997.97 | 1299731.74 | данные отсутствуют | данные отсутствуют |
| 685 | 741095.12 | 1299855.3 | данные отсутствуют | данные отсутствуют |
| 686 | 741186.55 | 1299974.43 | данные отсутствуют | данные отсутствуют |
| 687 | 741214.88 | 1300011.4 | данные отсутствуют | данные отсутствуют |
| 688 | 741267.97 | 1300078.32 | данные отсутствуют | данные отсутствуют |
| 689 | 741298.84 | 1300114.99 | данные отсутствуют | данные отсутствуют |
| 690 | 741352.54 | 1300179.72 | данные отсутствуют | данные отсутствуют |

| | | |
|-------------------------------|---------|-------------------|
| Государственный регистратор | | ФГИС ЕГРН |
| полное наименование должности | подпись | инициалы, фамилия |

М.П.

| | | | |
|--------------------------------|--------------------|--|-----------------------|
| Земельный участок | | | |
| (вид объекта недвижимости) | | | |
| Лист № | Раздела 3.2 | Всего листов раздела 3.2 : _____ | Всего разделов: _____ |
| 30.09.2021 № 99/2021/420827280 | | Всего листов выписки: _____ | |
| Кадастровый номер: | | 02:22:000000:239 (единое землепользование) | |

| Сведения о характерных точках границы земельного участка | | | | |
|--|------------|------------|-----------------------------------|---|
| Система координат: | | | | |
| Зона № | | | | |
| Номер точки | Координаты | | Описание закрепления на местности | Средняя квадратическая погрешность определения координат характерных точек границ земельного участка, м |
| | X | Y | | |
| 1 | 2 | 3 | 4 | 5 |
| 691 | 741359.55 | 1300187.73 | данные отсутствуют | данные отсутствуют |
| 692 | 741359.71 | 1300187.88 | данные отсутствуют | данные отсутствуют |
| 693 | 741375.89 | 1300199.78 | данные отсутствуют | данные отсутствуют |
| 694 | 741352.64 | 1300211.44 | данные отсутствуют | данные отсутствуют |
| 695 | 741218.1 | 1300043.72 | данные отсутствуют | данные отсутствуют |
| 696 | 740951.21 | 1299701.09 | данные отсутствуют | данные отсутствуют |
| 697 | 740742.02 | 1299445.03 | данные отсутствуют | данные отсутствуют |
| 698 | 740543.11 | 1299243.64 | - | 2.5 |
| 699 | 740044.06 | 1298704.6 | данные отсутствуют | данные отсутствуют |
| 700 | 739124.86 | 1299636.3 | данные отсутствуют | данные отсутствуют |
| 701 | 739119.74 | 1299631.26 | данные отсутствуют | данные отсутствуют |
| 702 | 740035.05 | 1298699.3 | данные отсутствуют | данные отсутствуют |
| 703 | 740057.62 | 1298678.31 | данные отсутствуют | данные отсутствуют |
| 704 | 741351.54 | 1300185.52 | данные отсутствуют | данные отсутствуют |
| 705 | 741352.94 | 1300186.95 | данные отсутствуют | данные отсутствуют |

| | | |
|-------------------------------|---------|-------------------|
| Государственный регистратор | | ФГИС ЕГРН |
| полное наименование должности | подпись | инициалы, фамилия |

М.П.

Раздел 3.2

Выписка из Единого государственного реестра недвижимости об объекте недвижимости
Описание местоположения земельного участка

| | | | |
|--------------------------------|--------------------|--|-----------------------|
| Земельный участок | | | |
| (вид объекта недвижимости) | | | |
| Лист № | Раздела 3.2 | Всего листов раздела 3.2 : _____ | Всего разделов: _____ |
| 30.09.2021 № 99/2021/420827280 | | Всего листов выписки: _____ | |
| Кадастровый номер: | | 02:22:000000:239 (единое землепользование) | |

| Сведения о характерных точках границы земельного участка | | | | |
|--|------------|------------|-----------------------------------|---|
| Система координат: | | | | |
| Зона № | | | | |
| Номер точки | Координаты | | Описание закрепления на местности | Средняя квадратическая погрешность определения координат характерных точек границ земельного участка, м |
| | X | Y | | |
| 1 | 2 | 3 | 4 | 5 |
| 706 | 741347.11 | 1300192.65 | данные отсутствуют | данные отсутствуют |
| 707 | 741346.95 | 1300192.88 | данные отсутствуют | данные отсутствуют |
| 708 | 741347.66 | 1300199.23 | данные отсутствуют | данные отсутствуют |
| 709 | 741347.77 | 1300200.27 | данные отсутствуют | данные отсутствуют |
| 710 | 741345.78 | 1300200.49 | данные отсутствуют | данные отсутствуют |
| 711 | 741345.74 | 1300200.12 | данные отсутствуют | данные отсутствуют |
| 712 | 741345 | 1300193.38 | данные отсутствуют | данные отсутствуют |
| 713 | 741338.02 | 1300192.98 | данные отсутствуют | данные отсутствуют |
| 714 | 741338.13 | 1300190.99 | данные отсутствуют | данные отсутствуют |
| 715 | 741345.26 | 1300191.4 | данные отсутствуют | данные отсутствуют |
| 716 | 741345.87 | 1300191.06 | данные отсутствуют | данные отсутствуют |
| 717 | 740137.61 | 1298784.18 | данные отсутствуют | данные отсутствуют |
| 718 | 740137.56 | 1298784.17 | данные отсутствуют | данные отсутствуют |
| 719 | 740137.54 | 1298784.15 | данные отсутствуют | данные отсутствуют |
| 720 | 740136.02 | 1298782.51 | данные отсутствуют | данные отсутствуют |

| | | |
|-------------------------------|---------|-------------------|
| Государственный регистратор | | ФГИС ЕГРН |
| полное наименование должности | подпись | инициалы, фамилия |

М.П.

Выписка из Единого государственного реестра недвижимости об объекте недвижимости
Описание местоположения земельного участка

| | | | |
|--------------------------------|--------------------|--|-----------------------|
| Земельный участок | | | |
| (вид объекта недвижимости) | | | |
| Лист № | Раздела 3.2 | Всего листов раздела 3.2 : | Всего разделов: _____ |
| 30.09.2021 № 99/2021/420827280 | | Всего листов выписки: _____ | |
| Кадастровый номер: | | 02:22:000000:239 (единое землепользование) | |

| Сведения о характерных точках границы земельного участка | | | | |
|--|------------|------------|-----------------------------------|---|
| Система координат: | | | | |
| Зона № | | | | |
| Номер точки | Координаты | | Описание закрепления на местности | Средняя квадратическая погрешность определения координат характерных точек границ земельного участка, м |
| | X | Y | | |
| 1 | 2 | 3 | 4 | 5 |
| 721 | 740136 | 1298782.49 | данные отсутствуют | данные отсутствуют |
| 722 | 740135.99 | 1298782.44 | данные отсутствуют | данные отсутствуют |
| 723 | 740136 | 1298782.39 | данные отсутствуют | данные отсутствуют |
| 724 | 740136.02 | 1298782.37 | данные отсутствуют | данные отсутствуют |
| 725 | 740137.65 | 1298780.85 | данные отсутствуют | данные отсутствуют |
| 726 | 740137.67 | 1298780.83 | данные отсутствуют | данные отсутствуют |
| 727 | 740137.72 | 1298780.82 | данные отсутствуют | данные отсутствуют |
| 728 | 740137.77 | 1298780.83 | данные отсутствуют | данные отсутствуют |
| 729 | 740137.8 | 1298780.85 | данные отсутствуют | данные отсутствуют |
| 730 | 740139.32 | 1298782.48 | данные отсутствуют | данные отсутствуют |
| 731 | 740139.34 | 1298782.5 | данные отсутствуют | данные отсутствуют |
| 732 | 740139.35 | 1298782.55 | данные отсутствуют | данные отсутствуют |
| 733 | 740139.34 | 1298782.6 | данные отсутствуют | данные отсутствуют |
| 734 | 740139.32 | 1298782.62 | данные отсутствуют | данные отсутствуют |
| 735 | 740137.68 | 1298784.15 | данные отсутствуют | данные отсутствуют |

| | | |
|-------------------------------|---------|-------------------|
| Государственный регистратор | | ФГИС ЕГРН |
| полное наименование должности | подпись | инициалы, фамилия |

М.П.

Раздел 3.2

Выписка из Единого государственного реестра недвижимости об объекте недвижимости
Описание местоположения земельного участка

| | | | |
|--------------------------------|--------------------|--|-----------------------|
| Земельный участок | | | |
| (вид объекта недвижимости) | | | |
| Лист № | Раздела 3.2 | Всего листов раздела 3.2 : | Всего разделов: _____ |
| 30.09.2021 № 99/2021/420827280 | | Всего листов выписки: _____ | |
| Кадастровый номер: | | 02:22:000000:239 (единое землепользование) | |

| Сведения о характерных точках границы земельного участка | | | | |
|--|------------|------------|-----------------------------------|---|
| Система координат: | | | | |
| Зона № | | | | |
| Номер точки | Координаты | | Описание закрепления на местности | Средняя квадратическая погрешность определения координат характерных точек границ земельного участка, м |
| | X | Y | | |
| 1 | 2 | 3 | 4 | 5 |
| 736 | 740137.66 | 1298784.17 | данные отсутствуют | данные отсутствуют |
| 737 | 741260.95 | 1300095.28 | данные отсутствуют | данные отсутствуют |
| 738 | 741260.9 | 1300095.27 | данные отсутствуют | данные отсутствуют |
| 739 | 741260.87 | 1300095.24 | данные отсутствуют | данные отсутствуют |
| 740 | 741259.5 | 1300093.47 | данные отсутствуют | данные отсутствуют |
| 741 | 741259.49 | 1300093.46 | данные отсутствуют | данные отсутствуют |
| 742 | 741259.48 | 1300093.41 | данные отсутствуют | данные отсутствуют |
| 743 | 741259.49 | 1300093.36 | данные отсутствуют | данные отсутствуют |
| 744 | 741259.52 | 1300093.33 | данные отсутствуют | данные отсутствуют |
| 745 | 741261.29 | 1300091.96 | данные отсутствуют | данные отсутствуют |
| 746 | 741261.3 | 1300091.95 | данные отсутствуют | данные отсутствуют |
| 747 | 741261.35 | 1300091.94 | данные отсутствуют | данные отсутствуют |
| 748 | 741261.4 | 1300091.95 | данные отсутствуют | данные отсутствуют |
| 749 | 741261.43 | 1300091.98 | данные отсутствуют | данные отсутствуют |
| 750 | 741262.8 | 1300093.75 | данные отсутствуют | данные отсутствуют |

| | | |
|-------------------------------|---------|-------------------|
| Государственный регистратор | | ФГИС ЕГРН |
| полное наименование должности | подпись | инициалы, фамилия |

М.П.

| | | | |
|--------------------------------|--------------------|--|-----------------------|
| Земельный участок | | | |
| (вид объекта недвижимости) | | | |
| Лист № | Раздела 3.2 | Всего листов раздела 3.2 : _____ | Всего разделов: _____ |
| 30.09.2021 № 99/2021/420827280 | | Всего листов выписки: _____ | |
| Кадастровый номер: | | 02:22:000000:239 (единое землепользование) | |

| Сведения о характерных точках границы земельного участка | | | | |
|--|------------|------------|-----------------------------------|---|
| Система координат: | | | | |
| Зона № | | | | |
| Номер точки | Координаты | | Описание закрепления на местности | Средняя квадратическая погрешность определения координат характерных точек границ земельного участка, м |
| | X | Y | | |
| 1 | 2 | 3 | 4 | 5 |
| 751 | 741262.8 | 1300093.76 | данные отсутствуют | данные отсутствуют |
| 752 | 741262.82 | 1300093.81 | данные отсутствуют | данные отсутствуют |
| 753 | 741262.8 | 1300093.86 | данные отсутствуют | данные отсутствуют |
| 754 | 741262.78 | 1300093.89 | данные отсутствуют | данные отсутствуют |
| 755 | 741261.01 | 1300095.26 | данные отсутствуют | данные отсутствуют |
| 756 | 741261 | 1300095.27 | данные отсутствуют | данные отсутствуют |
| 757 | 740242.7 | 1298896.82 | данные отсутствуют | данные отсутствуют |
| 758 | 740242.65 | 1298896.81 | данные отсутствуют | данные отсутствуют |
| 759 | 740242.63 | 1298896.79 | данные отсутствуют | данные отсутствуют |
| 760 | 740241.12 | 1298895.14 | данные отсутствуют | данные отсутствуют |
| 761 | 740241.1 | 1298895.12 | данные отсутствуют | данные отсутствуют |
| 762 | 740241.09 | 1298895.07 | данные отсутствуют | данные отсутствуют |
| 763 | 740241.1 | 1298895.02 | данные отсутствуют | данные отсутствуют |
| 764 | 740241.12 | 1298895 | данные отсутствуют | данные отсутствуют |
| 765 | 740242.77 | 1298893.49 | данные отсутствуют | данные отсутствуют |

| | | |
|-------------------------------|---------|-------------------|
| Государственный регистратор | | ФГИС ЕГРН |
| полное наименование должности | подпись | инициалы, фамилия |

М.П.

Раздел 3.2

Выписка из Единого государственного реестра недвижимости об объекте недвижимости
Описание местоположения земельного участка

| | | | |
|--------------------------------|--------------------|--|-----------------------|
| Земельный участок | | | |
| (вид объекта недвижимости) | | | |
| Лист № | Раздела 3.2 | Всего листов раздела 3.2 : _____ | Всего разделов: _____ |
| 30.09.2021 № 99/2021/420827280 | | Всего листов выписки: _____ | |
| Кадастровый номер: | | 02:22:000000:239 (единое землепользование) | |

| Сведения о характерных точках границы земельного участка | | | | |
|--|------------|------------|-----------------------------------|---|
| Система координат: | | | | |
| Зона № | | | | |
| Номер точки | Координаты | | Описание закрепления на местности | Средняя квадратическая погрешность определения координат характерных точек границ земельного участка, м |
| | X | Y | | |
| 1 | 2 | 3 | 4 | 5 |
| 766 | 740242.79 | 1298893.47 | данные отсутствуют | данные отсутствуют |
| 767 | 740242.84 | 1298893.46 | данные отсутствуют | данные отсутствуют |
| 768 | 740242.89 | 1298893.47 | данные отсутствуют | данные отсутствуют |
| 769 | 740242.91 | 1298893.49 | данные отсутствуют | данные отсутствуют |
| 770 | 740244.43 | 1298895.13 | данные отсутствуют | данные отсутствуют |
| 771 | 740244.44 | 1298895.15 | данные отсутствуют | данные отсутствуют |
| 772 | 740244.45 | 1298895.2 | данные отсутствуют | данные отсутствуют |
| 773 | 740244.44 | 1298895.25 | данные отсутствуют | данные отсутствуют |
| 774 | 740244.42 | 1298895.28 | данные отсутствуют | данные отсутствуют |
| 775 | 740242.77 | 1298896.79 | данные отсутствуют | данные отсутствуют |
| 776 | 740242.75 | 1298896.81 | данные отсутствуют | данные отсутствуют |
| 777 | 741178.86 | 1299982.31 | данные отсутствуют | данные отсутствуют |
| 778 | 741178.81 | 1299982.3 | данные отсутствуют | данные отсутствуют |
| 779 | 741178.78 | 1299982.27 | данные отсутствуют | данные отсутствуют |
| 780 | 741177.47 | 1299980.46 | данные отсутствуют | данные отсутствуют |

| | | |
|-------------------------------|---------|-------------------|
| Государственный регистратор | | ФГИС ЕГРН |
| полное наименование должности | подпись | инициалы, фамилия |

М.П.

Выписка из Единого государственного реестра недвижимости об объекте недвижимости
Описание местоположения земельного участка

| | | | |
|---|--------------------|---|-----------------------|
| Земельный участок | | | |
| <small>(вид объекта недвижимости)</small> | | | |
| Лист № | Раздела 3.2 | Всего листов раздела 3.2 : _____ | Всего разделов: _____ |
| 30.09.2021 № 99/2021/420827280 | | Всего листов выписки: _____ | |
| Кадастровый номер: | | 02:22:000000:239 (единое землепользование) | |

| Сведения о характерных точках границы земельного участка | | | | |
|--|------------|------------|-----------------------------------|---|
| Система координат: | | | | |
| Зона № | | | | |
| Номер точки | Координаты | | Описание закрепления на местности | Средняя квадратическая погрешность определения координат характерных точек границ земельного участка, м |
| | X | Y | | |
| 1 | 2 | 3 | 4 | 5 |
| 781 | 741177.46 | 1299980.45 | данные отсутствуют | данные отсутствуют |
| 782 | 741177.45 | 1299980.4 | данные отсутствуют | данные отсутствуют |
| 783 | 741177.46 | 1299980.35 | данные отсутствуют | данные отсутствуют |
| 784 | 741177.49 | 1299980.32 | данные отсутствуют | данные отсутствуют |
| 785 | 741179.3 | 1299979 | данные отсутствуют | данные отсутствуют |
| 786 | 741179.31 | 1299978.99 | данные отсутствуют | данные отсутствуют |
| 787 | 741179.36 | 1299978.98 | данные отсутствуют | данные отсутствуют |
| 788 | 741179.41 | 1299978.99 | данные отсутствуют | данные отсутствуют |
| 789 | 741179.44 | 1299979.02 | данные отсутствуют | данные отсутствуют |
| 790 | 741180.75 | 1299980.83 | данные отсутствуют | данные отсутствуют |
| 791 | 741180.76 | 1299980.84 | данные отсутствуют | данные отсутствуют |
| 792 | 741180.77 | 1299980.89 | данные отсутствуют | данные отсутствуют |
| 793 | 741180.76 | 1299980.94 | данные отсутствуют | данные отсутствуют |
| 794 | 741180.73 | 1299980.97 | данные отсутствуют | данные отсутствуют |
| 795 | 741178.92 | 1299982.29 | данные отсутствуют | данные отсутствуют |

| | | |
|-------------------------------|---------|-------------------|
| Государственный регистратор | | ФГИС ЕГРН |
| полное наименование должности | подпись | инициалы, фамилия |

М.П.

Раздел 3.2

Выписка из Единого государственного реестра недвижимости об объекте недвижимости
Описание местоположения земельного участка

| | | | |
|---|--------------------|---|-----------------------|
| Земельный участок | | | |
| <small>(вид объекта недвижимости)</small> | | | |
| Лист № | Раздела 3.2 | Всего листов раздела 3.2 : _____ | Всего разделов: _____ |
| 30.09.2021 № 99/2021/420827280 | | Всего листов выписки: _____ | |
| Кадастровый номер: | | 02:22:000000:239 (единое землепользование) | |

| Сведения о характерных точках границы земельного участка | | | | |
|--|------------|------------|-----------------------------------|---|
| Система координат: | | | | |
| Зона № | | | | |
| Номер точки | Координаты | | Описание закрепления на местности | Средняя квадратическая погрешность определения координат характерных точек границ земельного участка, м |
| | X | Y | | |
| 1 | 2 | 3 | 4 | 5 |
| 796 | 741178.91 | 1299982.3 | данные отсутствуют | данные отсутствуют |
| 797 | 740346.41 | 1299009.74 | данные отсутствуют | данные отсутствуют |
| 798 | 740346.36 | 1299009.73 | данные отсутствуют | данные отсутствуют |
| 799 | 740346.34 | 1299009.71 | данные отсутствуют | данные отсутствуют |
| 800 | 740344.82 | 1299008.07 | данные отсутствуют | данные отсутствуют |
| 801 | 740344.8 | 1299008.05 | данные отсутствуют | данные отсутствуют |
| 802 | 740344.79 | 1299008 | данные отсутствуют | данные отсутствуют |
| 803 | 740344.8 | 1299007.95 | данные отсутствуют | данные отсутствуют |
| 804 | 740344.82 | 1299007.93 | данные отсутствуют | данные отсутствуют |
| 805 | 740346.47 | 1299006.41 | данные отсутствуют | данные отсутствуют |
| 806 | 740346.49 | 1299006.39 | данные отсутствуют | данные отсутствуют |
| 807 | 740346.54 | 1299006.38 | данные отсутствуют | данные отсутствуют |
| 808 | 740346.59 | 1299006.39 | данные отсутствуют | данные отсутствуют |
| 809 | 740346.62 | 1299006.41 | данные отсутствуют | данные отсутствуют |
| 810 | 740348.12 | 1299008.06 | данные отсутствуют | данные отсутствуют |

| | | |
|-------------------------------|---------|-------------------|
| Государственный регистратор | | ФГИС ЕГРН |
| полное наименование должности | подпись | инициалы, фамилия |

М.П.

| | | | |
|--------------------------------|--------------------|--|-----------------------|
| Земельный участок | | | |
| (вид объекта недвижимости) | | | |
| Лист № | Раздела 3.2 | Всего листов раздела 3.2 : | Всего разделов: _____ |
| 30.09.2021 № 99/2021/420827280 | | Всего листов выписки: _____ | |
| Кадастровый номер: | | 02:22:000000:239 (единое землепользование) | |

| Сведения о характерных точках границы земельного участка | | | | |
|--|------------|------------|-----------------------------------|---|
| Система координат: | | | | |
| Зона № | | | | |
| Номер точки | Координаты | | Описание закрепления на местности | Средняя квадратическая погрешность определения координат характерных точек границ земельного участка, м |
| | X | Y | | |
| 1 | 2 | 3 | 4 | 5 |
| 811 | 740348.14 | 1299008.08 | данные отсутствуют | данные отсутствуют |
| 812 | 740348.15 | 1299008.13 | данные отсутствуют | данные отсутствуют |
| 813 | 740348.14 | 1299008.18 | данные отсутствуют | данные отсутствуют |
| 814 | 740348.12 | 1299008.2 | данные отсутствуют | данные отсутствуют |
| 815 | 740346.48 | 1299009.71 | данные отсутствуют | данные отсутствуют |
| 816 | 740346.46 | 1299009.73 | данные отсутствуют | данные отсутствуют |
| 817 | 741087.2 | 1299863.88 | данные отсутствуют | данные отсутствуют |
| 818 | 741087.15 | 1299863.87 | данные отсутствуют | данные отсутствуют |
| 819 | 741087.12 | 1299863.84 | данные отсутствуют | данные отсутствуют |
| 820 | 741085.76 | 1299862.07 | данные отсутствуют | данные отсутствуют |
| 821 | 741085.75 | 1299862.06 | данные отсутствуют | данные отсутствуют |
| 822 | 741085.74 | 1299862.01 | данные отсутствуют | данные отсутствуют |
| 823 | 741085.75 | 1299861.96 | данные отсутствуют | данные отсутствуют |
| 824 | 741085.78 | 1299861.93 | данные отсутствуют | данные отсутствуют |
| 825 | 741087.54 | 1299860.56 | данные отсутствуют | данные отсутствуют |

| | | |
|-------------------------------|---------|-------------------|
| Государственный регистратор | | ФГИС ЕГРН |
| полное наименование должности | подпись | инициалы, фамилия |

М.П.

Раздел 3.2

Выписка из Единого государственного реестра недвижимости об объекте недвижимости
Описание местоположения земельного участка

| | | | |
|--------------------------------|--------------------|--|-----------------------|
| Земельный участок | | | |
| (вид объекта недвижимости) | | | |
| Лист № | Раздела 3.2 | Всего листов раздела 3.2 : | Всего разделов: _____ |
| 30.09.2021 № 99/2021/420827280 | | Всего листов выписки: _____ | |
| Кадастровый номер: | | 02:22:000000:239 (единое землепользование) | |

| Сведения о характерных точках границы земельного участка | | | | |
|--|------------|------------|-----------------------------------|---|
| Система координат: | | | | |
| Зона № | | | | |
| Номер точки | Координаты | | Описание закрепления на местности | Средняя квадратическая погрешность определения координат характерных точек границ земельного участка, м |
| | X | Y | | |
| 1 | 2 | 3 | 4 | 5 |
| 826 | 741087.55 | 1299860.55 | данные отсутствуют | данные отсутствуют |
| 827 | 741087.6 | 1299860.54 | данные отсутствуют | данные отсутствуют |
| 828 | 741087.65 | 1299860.55 | данные отсутствуют | данные отсутствуют |
| 829 | 741087.68 | 1299860.58 | данные отсутствуют | данные отсутствуют |
| 830 | 741089.05 | 1299862.35 | данные отсутствуют | данные отсутствуют |
| 831 | 741089.06 | 1299862.36 | данные отсутствуют | данные отсутствуют |
| 832 | 741089.07 | 1299862.41 | данные отсутствуют | данные отсутствуют |
| 833 | 741089.06 | 1299862.46 | данные отсутствуют | данные отсутствуют |
| 834 | 741089.03 | 1299862.49 | данные отсутствуют | данные отсутствуют |
| 835 | 741087.26 | 1299863.86 | данные отсутствуют | данные отсутствуют |
| 836 | 741087.25 | 1299863.87 | данные отсутствуют | данные отсутствуют |
| 837 | 740448.75 | 1299120.62 | данные отсутствуют | данные отсутствуют |
| 838 | 740448.7 | 1299120.61 | данные отсутствуют | данные отсутствуют |
| 839 | 740448.68 | 1299120.59 | данные отсутствуют | данные отсутствуют |
| 840 | 740447.16 | 1299118.95 | данные отсутствуют | данные отсутствуют |

| | | |
|-------------------------------|---------|-------------------|
| Государственный регистратор | | ФГИС ЕГРН |
| полное наименование должности | подпись | инициалы, фамилия |

М.П.

Выписка из Единого государственного реестра недвижимости об объекте недвижимости
Описание местоположения земельного участка

| | | | |
|--------------------------------|--------------------|--|-----------------------|
| Земельный участок | | | |
| (вид объекта недвижимости) | | | |
| Лист № | Раздела 3.2 | Всего листов раздела 3.2 : _____ | Всего разделов: _____ |
| 30.09.2021 № 99/2021/420827280 | | Всего листов выписки: _____ | |
| Кадастровый номер: | | 02:22:000000:239 (единое землепользование) | |

| Сведения о характерных точках границы земельного участка | | | | |
|--|------------|------------|-----------------------------------|---|
| Система координат: | | | | |
| Зона № | | | | |
| Номер точки | Координаты | | Описание закрепления на местности | Средняя квадратическая погрешность определения координат характерных точек границ земельного участка, м |
| | X | Y | | |
| 1 | 2 | 3 | 4 | 5 |
| 841 | 740447.14 | 1299118.93 | данные отсутствуют | данные отсутствуют |
| 842 | 740447.13 | 1299118.88 | данные отсутствуют | данные отсутствуют |
| 843 | 740447.14 | 1299118.83 | данные отсутствуют | данные отсутствуют |
| 844 | 740447.16 | 1299118.81 | данные отсутствуют | данные отсутствуют |
| 845 | 740448.8 | 1299117.29 | данные отсутствуют | данные отсутствуют |
| 846 | 740448.82 | 1299117.27 | данные отсутствуют | данные отсутствуют |
| 847 | 740448.87 | 1299117.26 | данные отсутствуют | данные отсутствуют |
| 848 | 740448.92 | 1299117.27 | данные отсутствуют | данные отсутствуют |
| 849 | 740448.94 | 1299117.29 | данные отсутствуют | данные отсутствуют |
| 850 | 740450.46 | 1299118.93 | данные отсутствуют | данные отсутствуют |
| 851 | 740450.47 | 1299118.95 | данные отсутствуют | данные отсутствуют |
| 852 | 740450.49 | 1299119 | данные отсутствуют | данные отсутствуют |
| 853 | 740450.47 | 1299119.05 | данные отсутствуют | данные отсутствуют |
| 854 | 740450.46 | 1299119.07 | данные отсутствуют | данные отсутствуют |
| 855 | 740448.82 | 1299120.59 | данные отсутствуют | данные отсутствуют |

| | | |
|-------------------------------|---------|-------------------|
| Государственный регистратор | | ФГИС ЕГРН |
| полное наименование должности | подпись | инициалы, фамилия |

М.П.

Раздел 3.2

Выписка из Единого государственного реестра недвижимости об объекте недвижимости
Описание местоположения земельного участка

| | | | |
|--------------------------------|--------------------|--|-----------------------|
| Земельный участок | | | |
| (вид объекта недвижимости) | | | |
| Лист № | Раздела 3.2 | Всего листов раздела 3.2 : _____ | Всего разделов: _____ |
| 30.09.2021 № 99/2021/420827280 | | Всего листов выписки: _____ | |
| Кадастровый номер: | | 02:22:000000:239 (единое землепользование) | |

| Сведения о характерных точках границы земельного участка | | | | |
|--|------------|------------|-----------------------------------|---|
| Система координат: | | | | |
| Зона № | | | | |
| Номер точки | Координаты | | Описание закрепления на местности | Средняя квадратическая погрешность определения координат характерных точек границ земельного участка, м |
| | X | Y | | |
| 1 | 2 | 3 | 4 | 5 |
| 856 | 740448.8 | 1299120.61 | данные отсутствуют | данные отсутствуют |
| 857 | 740992.7 | 1299738.24 | данные отсутствуют | данные отсутствуют |
| 858 | 740992.65 | 1299738.23 | данные отсутствуют | данные отсутствуют |
| 859 | 740992.62 | 1299738.2 | данные отсутствуют | данные отсутствуют |
| 860 | 740991.28 | 1299736.41 | данные отсутствуют | данные отсутствуют |
| 861 | 740991.27 | 1299736.4 | данные отсутствуют | данные отсутствуют |
| 862 | 740991.26 | 1299736.35 | данные отсутствуют | данные отсутствуют |
| 863 | 740991.27 | 1299736.3 | данные отсутствуют | данные отсутствуют |
| 864 | 740991.3 | 1299736.27 | данные отсутствуют | данные отсутствуют |
| 865 | 740993.08 | 1299734.93 | данные отсутствуют | данные отсутствуют |
| 866 | 740993.09 | 1299734.92 | данные отсутствуют | данные отсутствуют |
| 867 | 740993.14 | 1299734.91 | данные отсутствуют | данные отсутствуют |
| 868 | 740993.19 | 1299734.92 | данные отсутствуют | данные отсутствуют |
| 869 | 740993.22 | 1299734.95 | данные отсутствуют | данные отсутствуют |
| 870 | 740994.57 | 1299736.74 | данные отсутствуют | данные отсутствуют |

| | | |
|-------------------------------|---------|-------------------|
| Государственный регистратор | | ФГИС ЕГРН |
| полное наименование должности | подпись | инициалы, фамилия |

М.П.

| | | | |
|--------------------------------|--------------------|--|-----------------------|
| Земельный участок | | | |
| (вид объекта недвижимости) | | | |
| Лист № | Раздела 3.2 | Всего листов раздела 3.2 : | Всего разделов: _____ |
| 30.09.2021 № 99/2021/420827280 | | Всего листов выписки: _____ | |
| Кадастровый номер: | | 02:22:000000:239 (единое землепользование) | |

| Сведения о характерных точках границы земельного участка | | | | |
|--|------------|------------|-----------------------------------|---|
| Система координат: | | | | |
| Зона № | | | | |
| Номер точки | Координаты | | Описание закрепления на местности | Средняя квадратическая погрешность определения координат характерных точек границ земельного участка, м |
| | X | Y | | |
| 1 | 2 | 3 | 4 | 5 |
| 871 | 740994.57 | 1299736.75 | данные отсутствуют | данные отсутствуют |
| 872 | 740994.59 | 1299736.8 | данные отсутствуют | данные отсутствуют |
| 873 | 740994.57 | 1299736.85 | данные отсутствуют | данные отсутствуют |
| 874 | 740994.55 | 1299736.88 | данные отсутствуют | данные отсутствуют |
| 875 | 740992.76 | 1299738.22 | данные отсутствуют | данные отсутствуют |
| 876 | 740992.75 | 1299738.23 | данные отсутствуют | данные отсутствуют |
| 877 | 740556.7 | 1299237.11 | данные отсутствуют | данные отсутствуют |
| 878 | 740556.65 | 1299237.1 | данные отсутствуют | данные отсутствуют |
| 879 | 740556.62 | 1299237.08 | данные отсутствуют | данные отсутствуют |
| 880 | 740555.11 | 1299235.43 | данные отсутствуют | данные отсутствуют |
| 881 | 740555.09 | 1299235.41 | данные отсутствуют | данные отсутствуют |
| 882 | 740555.08 | 1299235.36 | данные отсутствуют | данные отсутствуют |
| 883 | 740555.09 | 1299235.31 | данные отсутствуют | данные отсутствуют |
| 884 | 740555.11 | 1299235.29 | данные отсутствуют | данные отсутствуют |
| 885 | 740556.75 | 1299233.78 | данные отсутствуют | данные отсутствуют |

| | | |
|-------------------------------|---------|-------------------|
| Государственный регистратор | | ФГИС ЕГРН |
| полное наименование должности | подпись | инициалы, фамилия |

М.П.

Раздел 3.2

Выписка из Единого государственного реестра недвижимости об объекте недвижимости
Описание местоположения земельного участка

| | | | |
|--------------------------------|--------------------|--|-----------------------|
| Земельный участок | | | |
| (вид объекта недвижимости) | | | |
| Лист № | Раздела 3.2 | Всего листов раздела 3.2 : | Всего разделов: _____ |
| 30.09.2021 № 99/2021/420827280 | | Всего листов выписки: _____ | |
| Кадастровый номер: | | 02:22:000000:239 (единое землепользование) | |

| Сведения о характерных точках границы земельного участка | | | | |
|--|------------|------------|-----------------------------------|---|
| Система координат: | | | | |
| Зона № | | | | |
| Номер точки | Координаты | | Описание закрепления на местности | Средняя квадратическая погрешность определения координат характерных точек границ земельного участка, м |
| | X | Y | | |
| 1 | 2 | 3 | 4 | 5 |
| 886 | 740556.77 | 1299233.76 | данные отсутствуют | данные отсутствуют |
| 887 | 740556.82 | 1299233.75 | данные отсутствуют | данные отсутствуют |
| 888 | 740556.87 | 1299233.76 | данные отсутствуют | данные отсутствуют |
| 889 | 740556.9 | 1299233.78 | данные отсутствуют | данные отсутствуют |
| 890 | 740558.41 | 1299235.42 | данные отсутствуют | данные отсутствуют |
| 891 | 740558.43 | 1299235.44 | данные отсутствуют | данные отсутствуют |
| 892 | 740558.44 | 1299235.49 | данные отсутствуют | данные отсутствуют |
| 893 | 740558.43 | 1299235.54 | данные отсутствуют | данные отсутствуют |
| 894 | 740558.41 | 1299235.56 | данные отсутствуют | данные отсутствуют |
| 895 | 740556.77 | 1299237.08 | данные отсутствуют | данные отсутствуют |
| 896 | 740556.75 | 1299237.1 | данные отсутствуют | данные отсутствуют |
| 897 | 740770.6 | 1299468.93 | данные отсутствуют | данные отсутствуют |
| 898 | 740770.55 | 1299468.92 | данные отсутствуют | данные отсутствуют |
| 899 | 740770.53 | 1299468.9 | данные отсутствуют | данные отсутствуют |
| 900 | 740769 | 1299467.25 | данные отсутствуют | данные отсутствуют |

| | | |
|-------------------------------|---------|-------------------|
| Государственный регистратор | | ФГИС ЕГРН |
| полное наименование должности | подпись | инициалы, фамилия |

М.П.

Выписка из Единого государственного реестра недвижимости об объекте недвижимости
Описание местоположения земельного участка

| | | | |
|---------------------------------------|--------------------|---|-----------------------|
| Земельный участок | | | |
| (вид объекта недвижимости) | | | |
| Лист № | Раздела 3.2 | Всего листов раздела 3.2 : | Всего разделов: _____ |
| 30.09.2021 № 99/2021/420827280 | | Всего листов выписки: _____ | |
| Кадастровый номер: | | 02:22:000000:239 (единое землепользование) | |

| Сведения о характерных точках границы земельного участка | | | | |
|--|------------|------------|-----------------------------------|---|
| Система координат: | | | | |
| Зона № | | | | |
| Номер точки | Координаты | | Описание закрепления на местности | Средняя квадратическая погрешность определения координат характерных точек границ земельного участка, м |
| | X | Y | | |
| 1 | 2 | 3 | 4 | 5 |
| 901 | 740768.99 | 1299467.23 | данные отсутствуют | данные отсутствуют |
| 902 | 740768.98 | 1299467.18 | данные отсутствуют | данные отсутствуют |
| 903 | 740768.99 | 1299467.13 | данные отсутствуют | данные отсутствуют |
| 904 | 740769.01 | 1299467.11 | данные отсутствуют | данные отсутствуют |
| 905 | 740770.65 | 1299465.6 | данные отсутствуют | данные отсутствуют |
| 906 | 740770.67 | 1299465.58 | данные отсутствуют | данные отсутствуют |
| 907 | 740770.72 | 1299465.57 | данные отсутствуют | данные отсутствуют |
| 908 | 740770.77 | 1299465.58 | данные отсутствуют | данные отсутствуют |
| 909 | 740770.79 | 1299465.6 | данные отсутствуют | данные отсутствуют |
| 910 | 740772.31 | 1299467.24 | данные отсутствуют | данные отсутствуют |
| 911 | 740772.33 | 1299467.26 | данные отсутствуют | данные отсутствуют |
| 912 | 740772.34 | 1299467.31 | данные отсутствуют | данные отсутствуют |
| 913 | 740772.33 | 1299467.36 | данные отсутствуют | данные отсутствуют |
| 914 | 740772.31 | 1299467.38 | данные отсутствуют | данные отсутствуют |
| 915 | 740770.67 | 1299468.9 | данные отсутствуют | данные отсутствуют |

| | | |
|-------------------------------|---------|-------------------|
| Государственный регистратор | | ФГИС ЕГРН |
| полное наименование должности | подпись | инициалы, фамилия |

М.П.

Раздел 3.2

Выписка из Единого государственного реестра недвижимости об объекте недвижимости
Описание местоположения земельного участка

| | | | |
|---------------------------------------|--------------------|---|-----------------------|
| Земельный участок | | | |
| (вид объекта недвижимости) | | | |
| Лист № | Раздела 3.2 | Всего листов раздела 3.2 : | Всего разделов: _____ |
| 30.09.2021 № 99/2021/420827280 | | Всего листов выписки: _____ | |
| Кадастровый номер: | | 02:22:000000:239 (единое землепользование) | |

| Сведения о характерных точках границы земельного участка | | | | |
|--|------------|------------|-----------------------------------|---|
| Система координат: | | | | |
| Зона № | | | | |
| Номер точки | Координаты | | Описание закрепления на местности | Средняя квадратическая погрешность определения координат характерных точек границ земельного участка, м |
| | X | Y | | |
| 1 | 2 | 3 | 4 | 5 |
| 916 | 740770.65 | 1299468.92 | данные отсутствуют | данные отсутствуют |
| 917 | 740655.4 | 1299343.93 | данные отсутствуют | данные отсутствуют |
| 918 | 740655.35 | 1299343.92 | данные отсутствуют | данные отсутствуют |
| 919 | 740655.33 | 1299343.9 | данные отсутствуют | данные отсутствуют |
| 920 | 740653.81 | 1299342.26 | данные отсутствуют | данные отсутствуют |
| 921 | 740653.79 | 1299342.24 | данные отсутствуют | данные отсутствуют |
| 922 | 740653.78 | 1299342.19 | данные отсутствуют | данные отсутствуют |
| 923 | 740653.79 | 1299342.14 | данные отсутствуют | данные отсутствуют |
| 924 | 740653.81 | 1299342.12 | данные отсутствуют | данные отсутствуют |
| 925 | 740655.46 | 1299340.6 | данные отсутствуют | данные отсутствуют |
| 926 | 740655.48 | 1299340.58 | данные отсутствуют | данные отсутствуют |
| 927 | 740655.53 | 1299340.57 | данные отсутствуют | данные отсутствуют |
| 928 | 740655.58 | 1299340.58 | данные отсутствуют | данные отсутствуют |
| 929 | 740655.6 | 1299340.6 | данные отсутствуют | данные отсутствуют |
| 930 | 740657.11 | 1299342.25 | данные отсутствуют | данные отсутствуют |

| | | |
|-------------------------------|---------|-------------------|
| Государственный регистратор | | ФГИС ЕГРН |
| полное наименование должности | подпись | инициалы, фамилия |

М.П.

| | | | |
|--------------------------------|--------------------|--|-----------------------|
| Земельный участок | | | |
| (вид объекта недвижимости) | | | |
| Лист № | Раздела 3.2 | Всего листов раздела 3.2 : | Всего разделов: _____ |
| 30.09.2021 № 99/2021/420827280 | | Всего листов выписки: _____ | |
| Кадастровый номер: | | 02:22:000000:239 (единое землепользование) | |

| Сведения о характерных точках границы земельного участка | | | | |
|--|------------|------------|-----------------------------------|---|
| Система координат: | | | | |
| Зона № | | | | |
| Номер точки | Координаты | | Описание закрепления на местности | Средняя квадратическая погрешность определения координат характерных точек границ земельного участка, м |
| | X | Y | | |
| 1 | 2 | 3 | 4 | 5 |
| 931 | 740657.13 | 1299342.27 | данные отсутствуют | данные отсутствуют |
| 932 | 740657.14 | 1299342.32 | данные отсутствуют | данные отсутствуют |
| 933 | 740657.13 | 1299342.37 | данные отсутствуют | данные отсутствуют |
| 934 | 740657.11 | 1299342.4 | данные отсутствуют | данные отсутствуют |
| 935 | 740655.47 | 1299343.9 | данные отсутствуют | данные отсутствуют |
| 936 | 740655.45 | 1299343.92 | данные отсутствуют | данные отсутствуют |
| 937 | 740886.89 | 1299583.09 | данные отсутствуют | данные отсутствуют |
| 938 | 740888.31 | 1299584.76 | данные отсутствуют | данные отсутствуют |
| 939 | 740893.51 | 1299591.73 | данные отсутствуют | данные отсутствуют |
| 940 | 740886.13 | 1299590.28 | данные отсутствуют | данные отсутствуют |
| 941 | 740033.02 | 1298652.09 | данные отсутствуют | данные отсутствуют |
| 942 | 740057.62 | 1298678.3 | данные отсутствуют | данные отсутствуют |
| 943 | 739998.94 | 1298660.57 | данные отсутствуют | данные отсутствуют |
| 944 | 740034.53 | 1298670.89 | данные отсутствуют | данные отсутствуют |
| 945 | 740034.48 | 1298670.88 | данные отсутствуют | данные отсутствуют |

| | | |
|-------------------------------|---------|-------------------|
| Государственный регистратор | | ФГИС ЕГРН |
| полное наименование должности | подпись | инициалы, фамилия |

М.П.

Раздел 3.2

Выписка из Единого государственного реестра недвижимости об объекте недвижимости
Описание местоположения земельного участка

| | | | |
|--------------------------------|--------------------|--|-----------------------|
| Земельный участок | | | |
| (вид объекта недвижимости) | | | |
| Лист № | Раздела 3.2 | Всего листов раздела 3.2 : | Всего разделов: _____ |
| 30.09.2021 № 99/2021/420827280 | | Всего листов выписки: _____ | |
| Кадастровый номер: | | 02:22:000000:239 (единое землепользование) | |

| Сведения о характерных точках границы земельного участка | | | | |
|--|------------|------------|-----------------------------------|---|
| Система координат: | | | | |
| Зона № | | | | |
| Номер точки | Координаты | | Описание закрепления на местности | Средняя квадратическая погрешность определения координат характерных точек границ земельного участка, м |
| | X | Y | | |
| 1 | 2 | 3 | 4 | 5 |
| 946 | 740034.46 | 1298670.86 | данные отсутствуют | данные отсутствуют |
| 947 | 740032.95 | 1298669.2 | данные отсутствуют | данные отсутствуют |
| 948 | 740032.93 | 1298669.18 | данные отсутствуют | данные отсутствуют |
| 949 | 740032.92 | 1298669.13 | данные отсутствуют | данные отсутствуют |
| 950 | 740032.93 | 1298669.08 | данные отсутствуют | данные отсутствуют |
| 951 | 740032.95 | 1298669.05 | данные отсутствуют | данные отсутствуют |
| 952 | 740034.61 | 1298667.56 | данные отсутствуют | данные отсутствуют |
| 953 | 740034.63 | 1298667.54 | данные отсутствуют | данные отсутствуют |
| 954 | 740034.68 | 1298667.53 | данные отсутствуют | данные отсутствуют |
| 955 | 740034.73 | 1298667.54 | данные отсутствуют | данные отсутствуют |
| 956 | 740034.75 | 1298667.56 | данные отсутствуют | данные отсутствуют |
| 957 | 740036.25 | 1298669.21 | данные отсутствуют | данные отсутствуют |
| 958 | 740036.27 | 1298669.23 | данные отсутствуют | данные отсутствуют |
| 959 | 740036.28 | 1298669.28 | данные отсутствуют | данные отсутствуют |
| 960 | 740036.27 | 1298669.33 | данные отсутствуют | данные отсутствуют |

| | | |
|-------------------------------|---------|-------------------|
| Государственный регистратор | | ФГИС ЕГРН |
| полное наименование должности | подпись | инициалы, фамилия |

М.П.

Выписка из Единого государственного реестра недвижимости об объекте недвижимости
Описание местоположения земельного участка

| | | | |
|--------------------------------|--------------------|--|-----------------------|
| Земельный участок | | | |
| (вид объекта недвижимости) | | | |
| Лист № | Раздела 3.2 | Всего листов раздела 3.2 : | Всего разделов: _____ |
| 30.09.2021 № 99/2021/420827280 | | Всего листов выписки: _____ | |
| Кадастровый номер: | | 02:22:000000:239 (единое землепользование) | |

| Сведения о характерных точках границы земельного участка | | | | |
|--|------------|------------|-----------------------------------|---|
| Система координат: | | | | |
| Зона № | | | | |
| Номер точки | Координаты | | Описание закрепления на местности | Средняя квадратическая погрешность определения координат характерных точек границ земельного участка, м |
| | X | Y | | |
| 1 | 2 | 3 | 4 | 5 |
| 961 | 740036.25 | 1298669.35 | данные отсутствуют | данные отсутствуют |
| 962 | 740034.6 | 1298670.86 | данные отсутствуют | данные отсутствуют |
| 963 | 740034.58 | 1298670.88 | данные отсутствуют | данные отсутствуют |
| 964 | 737912.37 | 1300082.88 | данные отсутствуют | данные отсутствуют |
| 965 | 737905.28 | 1300078.93 | данные отсутствуют | данные отсутствуют |
| 966 | 737783.94 | 1300055.94 | данные отсутствуют | данные отсутствуют |
| 967 | 737733.79 | 1300018.34 | данные отсутствуют | данные отсутствуют |
| 968 | 737458.22 | 1299772.98 | данные отсутствуют | данные отсутствуют |
| 969 | 737354.8 | 1299913.36 | данные отсутствуют | данные отсутствуют |
| 970 | 737860.31 | 1300324.21 | данные отсутствуют | данные отсутствуют |
| 971 | 737981.82 | 1300148.02 | данные отсутствуют | данные отсутствуют |
| 972 | 737912.86 | 1300090.83 | данные отсутствуют | данные отсутствуют |
| 973 | 737914.5 | 1300084.08 | данные отсутствуют | данные отсутствуют |
| 974 | 737643.73 | 1294756.53 | данные отсутствуют | 0.3 |
| 975 | 737641.42 | 1294896.92 | данные отсутствуют | 0.3 |

| | | |
|-------------------------------|---------|-------------------|
| Государственный регистратор | | ФГИС ЕГРН |
| полное наименование должности | подпись | инициалы, фамилия |

М.П.

Раздел 3.2

Выписка из Единого государственного реестра недвижимости об объекте недвижимости
Описание местоположения земельного участка

| | | | |
|--------------------------------|--------------------|--|-----------------------|
| Земельный участок | | | |
| (вид объекта недвижимости) | | | |
| Лист № | Раздела 3.2 | Всего листов раздела 3.2 : | Всего разделов: _____ |
| 30.09.2021 № 99/2021/420827280 | | Всего листов выписки: _____ | |
| Кадастровый номер: | | 02:22:000000:239 (единое землепользование) | |

| Сведения о характерных точках границы земельного участка | | | | |
|--|------------|------------|-----------------------------------|---|
| Система координат: | | | | |
| Зона № | | | | |
| Номер точки | Координаты | | Описание закрепления на местности | Средняя квадратическая погрешность определения координат характерных точек границ земельного участка, м |
| | X | Y | | |
| 1 | 2 | 3 | 4 | 5 |
| 976 | 737662.14 | 1295032.71 | данные отсутствуют | 0.3 |
| 977 | 737666.74 | 1295292.78 | Закрепление отсутствует | 2.5 |
| 978 | 737670.5 | 1295351.76 | Закрепление отсутствует | 2.5 |
| 979 | 737183.98 | 1295440.73 | данные отсутствуют | данные отсутствуют |
| 980 | 737186.15 | 1295436.04 | данные отсутствуют | 0.3 |
| 981 | 737135.09 | 1295403.26 | данные отсутствуют | 0.3 |
| 982 | 737089.02 | 1295392.77 | данные отсутствуют | 0.3 |
| 983 | 737063.24 | 1295375.28 | данные отсутствуют | 0.3 |
| 984 | 736990.98 | 1295371.6 | данные отсутствуют | 0.3 |
| 985 | 736917.79 | 1295377.12 | данные отсутствуют | 0.3 |
| 986 | 736838.15 | 1295334.31 | данные отсутствуют | 0.3 |
| 987 | 736897.53 | 1295262.04 | данные отсутствуют | 0.3 |
| 988 | 736957.37 | 1295224.3 | данные отсутствуют | 0.3 |
| 989 | 737055.83 | 1295195.25 | данные отсутствуют | 0.3 |
| 990 | 737257.35 | 1295175.63 | данные отсутствуют | 0.3 |

| | | |
|-------------------------------|---------|-------------------|
| Государственный регистратор | | ФГИС ЕГРН |
| полное наименование должности | подпись | инициалы, фамилия |

М.П.

| | | | |
|--------------------------------|--------------------|--|-----------------------|
| Земельный участок | | | |
| (вид объекта недвижимости) | | | |
| Лист № | Раздела 3.2 | Всего листов раздела 3.2 : | Всего разделов: _____ |
| 30.09.2021 № 99/2021/420827280 | | Всего листов выписки: _____ | |
| Кадастровый номер: | | 02:22:000000:239 (единое землепользование) | |

| Сведения о характерных точках границы земельного участка | | | | |
|--|------------|------------|-----------------------------------|---|
| Система координат: | | | | |
| Зона № | | | | |
| Номер точки | Координаты | | Описание закрепления на местности | Средняя квадратическая погрешность определения координат характерных точек границ земельного участка, м |
| | X | Y | | |
| 1 | 2 | 3 | 4 | 5 |
| 991 | 737334.04 | 1295156.91 | данные отсутствуют | 0.3 |
| 992 | 737347.41 | 1295136.4 | данные отсутствуют | 0.3 |
| 993 | 737280.54 | 1295126.59 | данные отсутствуют | 0.3 |
| 994 | 737227.04 | 1295147.1 | данные отсутствуют | 0.3 |
| 995 | 737201.18 | 1295153.34 | данные отсутствуют | 0.3 |
| 996 | 737144.11 | 1295161.37 | данные отсутствуют | 0.3 |
| 997 | 737054.04 | 1295177.42 | данные отсутствуют | 0.3 |
| 998 | 737031.75 | 1295176.52 | данные отсутствуют | 0.3 |
| 999 | 737021.81 | 1295162.28 | данные отсутствуют | 0.3 |
| 1000 | 737039.78 | 1295140.86 | данные отсутствуют | 0.3 |
| 1001 | 737057.61 | 1295129.26 | данные отсутствуют | 0.3 |
| 1002 | 737105.76 | 1295104.3 | данные отсутствуют | 0.3 |
| 1003 | 737205.63 | 1295062.39 | данные отсутствуют | 0.3 |
| 1004 | 737326.91 | 1295013.34 | данные отсутствуют | 0.3 |
| 1005 | 737449.07 | 1294930.41 | данные отсутствуют | 0.3 |

| | | |
|-------------------------------|---------|-------------------|
| Государственный регистратор | | ФГИС ЕГРН |
| полное наименование должности | подпись | инициалы, фамилия |

М.П.

Раздел 3.2

Выписка из Единого государственного реестра недвижимости об объекте недвижимости
Описание местоположения земельного участка

| | | | |
|--------------------------------|--------------------|--|-----------------------|
| Земельный участок | | | |
| (вид объекта недвижимости) | | | |
| Лист № | Раздела 3.2 | Всего листов раздела 3.2 : | Всего разделов: _____ |
| 30.09.2021 № 99/2021/420827280 | | Всего листов выписки: _____ | |
| Кадастровый номер: | | 02:22:000000:239 (единое землепользование) | |

| Сведения о характерных точках границы земельного участка | | | | |
|--|------------|------------|-----------------------------------|---|
| Система координат: | | | | |
| Зона № | | | | |
| Номер точки | Координаты | | Описание закрепления на местности | Средняя квадратическая погрешность определения координат характерных точек границ земельного участка, м |
| | X | Y | | |
| 1 | 2 | 3 | 4 | 5 |
| 1006 | 737532.89 | 1294875.13 | данные отсутствуют | 0.3 |
| 1007 | 737630.97 | 1294785.96 | данные отсутствуют | 0.3 |
| 1008 | 735667.17 | 1297889.79 | данные отсутствуют | данные отсутствуют |
| 1009 | 735667.17 | 1297887.45 | данные отсутствуют | данные отсутствуют |
| 1010 | 735669.85 | 1297885.3 | данные отсутствуют | данные отсутствуют |
| 1011 | 735669.87 | 1297885.27 | данные отсутствуют | данные отсутствуют |
| 1012 | 735673.68 | 1297877.67 | данные отсутствуют | данные отсутствуют |
| 1013 | 735673.69 | 1297877.65 | данные отсутствуют | данные отсутствуют |
| 1014 | 735675.31 | 1297871.15 | данные отсутствуют | данные отсутствуют |
| 1015 | 735678.02 | 1297863.55 | данные отсутствуют | данные отсутствуют |
| 1016 | 735678.03 | 1297863.54 | данные отсутствуют | данные отсутствуют |
| 1017 | 735679.66 | 1297857.56 | данные отсутствуют | данные отсутствуют |
| 1018 | 735679.66 | 1297857.54 | данные отсутствуют | данные отсутствуют |
| 1019 | 735679.66 | 1297851.57 | данные отсутствуют | данные отсутствуют |
| 1020 | 735679.66 | 1297851.55 | данные отсутствуют | данные отсутствуют |

| | | |
|-------------------------------|---------|-------------------|
| Государственный регистратор | | ФГИС ЕГРН |
| полное наименование должности | подпись | инициалы, фамилия |

М.П.

Выписка из Единого государственного реестра недвижимости об объекте недвижимости
Описание местоположения земельного участка

| | | | |
|--------------------------------|--------------------|--|-----------------------|
| Земельный участок | | | |
| (вид объекта недвижимости) | | | |
| Лист № | Раздела 3.2 | Всего листов раздела 3.2 : _____ | Всего разделов: _____ |
| 30.09.2021 № 99/2021/420827280 | | Всего листов выписки: _____ | |
| Кадастровый номер: | | 02:22:000000:239 (единое землепользование) | |

| Сведения о характерных точках границы земельного участка | | | | |
|--|------------|------------|-----------------------------------|---|
| Система координат: | | | | |
| Зона № | | | | |
| Номер точки | Координаты | | Описание закрепления на местности | Средняя квадратическая погрешность определения координат характерных точек границ земельного участка, м |
| | X | Y | | |
| 1 | 2 | 3 | 4 | 5 |
| 1021 | 735678.57 | 1297847.21 | данные отсутствуют | данные отсутствуют |
| 1022 | 735678.56 | 1297847.19 | данные отсутствуют | данные отсутствуют |
| 1023 | 735676.96 | 1297843.46 | данные отсутствуют | данные отсутствуют |
| 1024 | 735679.62 | 1297841.87 | данные отсутствуют | данные отсутствуют |
| 1025 | 735679.64 | 1297841.84 | данные отсутствуют | данные отсутствуют |
| 1026 | 735682.35 | 1297838.05 | данные отсутствуют | данные отсутствуют |
| 1027 | 735682.36 | 1297838.05 | данные отсутствуют | данные отсутствуют |
| 1028 | 735682.37 | 1297838.01 | данные отсутствуют | данные отсутствуют |
| 1029 | 735682.92 | 1297831.48 | данные отсутствуют | данные отсутствуют |
| 1030 | 735682.92 | 1297831.47 | данные отсутствуют | данные отсутствуют |
| 1031 | 735682.92 | 1297827.68 | данные отсутствуют | данные отсутствуют |
| 1032 | 735682.91 | 1297827.64 | данные отсутствуют | данные отсутствуют |
| 1033 | 735679.65 | 1297821.11 | данные отсутствуют | данные отсутствуют |
| 1034 | 735679.62 | 1297821.07 | данные отсутствуют | данные отсутствуют |
| 1035 | 735679.61 | 1297821.07 | данные отсутствуют | данные отсутствуют |

| | | |
|-------------------------------|---------|-------------------|
| Государственный регистратор | | ФГИС ЕГРН |
| полное наименование должности | подпись | инициалы, фамилия |

М.П.

Раздел 3.2

Выписка из Единого государственного реестра недвижимости об объекте недвижимости
Описание местоположения земельного участка

| | | | |
|--------------------------------|--------------------|--|-----------------------|
| Земельный участок | | | |
| (вид объекта недвижимости) | | | |
| Лист № | Раздела 3.2 | Всего листов раздела 3.2 : _____ | Всего разделов: _____ |
| 30.09.2021 № 99/2021/420827280 | | Всего листов выписки: _____ | |
| Кадастровый номер: | | 02:22:000000:239 (единое землепользование) | |

| Сведения о характерных точках границы земельного участка | | | | |
|--|------------|------------|-----------------------------------|---|
| Система координат: | | | | |
| Зона № | | | | |
| Номер точки | Координаты | | Описание закрепления на местности | Средняя квадратическая погрешность определения координат характерных точек границ земельного участка, м |
| | X | Y | | |
| 1 | 2 | 3 | 4 | 5 |
| 1036 | 735674.73 | 1297818.38 | данные отсутствуют | данные отсутствуют |
| 1037 | 735669.32 | 1297813.49 | данные отсутствуют | данные отсутствуют |
| 1038 | 735661.2 | 1297801.04 | данные отсутствуют | данные отсутствуют |
| 1039 | 735660.11 | 1297789.12 | данные отсутствуют | данные отсутствуют |
| 1040 | 735661.09 | 1297781.42 | данные отсутствуют | данные отсутствуют |
| 1041 | 735661.09 | 1297781.41 | данные отсутствуют | данные отсутствуют |
| 1042 | 735661.08 | 1297781.37 | данные отсутствуют | данные отсутствуют |
| 1043 | 735656.52 | 1297771.32 | данные отсутствуют | данные отсутствуют |
| 1044 | 735654.68 | 1297763.05 | данные отсутствуют | данные отсутствуют |
| 1045 | 735654 | 1297752.15 | данные отсутствуют | данные отсутствуют |
| 1046 | 735654.13 | 1297742.42 | данные отсутствуют | данные отсутствуют |
| 1047 | 735654.13 | 1297736.99 | данные отсутствуют | данные отсутствуют |
| 1048 | 735654.12 | 1297736.95 | данные отсутствуют | данные отсутствуют |
| 1049 | 735654.1 | 1297736.93 | данные отсутствуют | данные отсутствуют |
| 1050 | 735651.93 | 1297734.76 | данные отсутствуют | данные отсутствуют |

| | | |
|-------------------------------|---------|-------------------|
| Государственный регистратор | | ФГИС ЕГРН |
| полное наименование должности | подпись | инициалы, фамилия |

М.П.

| | | | |
|--------------------------------|--------------------|--|-----------------------|
| Земельный участок | | | |
| (вид объекта недвижимости) | | | |
| Лист № | Раздела 3.2 | Всего листов раздела 3.2 : _____ | Всего разделов: _____ |
| 30.09.2021 № 99/2021/420827280 | | Всего листов выписки: _____ | |
| Кадастровый номер: | | 02:22:000000:239 (единое землепользование) | |

| Сведения о характерных точках границы земельного участка | | | | |
|--|------------|------------|-----------------------------------|---|
| Система координат: | | | | |
| Зона № | | | | |
| Номер точки | Координаты | | Описание закрепления на местности | Средняя квадратическая погрешность определения координат характерных точек границ земельного участка, м |
| | X | Y | | |
| 1 | 2 | 3 | 4 | 5 |
| 1051 | 735651.92 | 1297734.74 | данные отсутствуют | данные отсутствуют |
| 1052 | 735651.88 | 1297734.73 | данные отсутствуют | данные отсутствуют |
| 1053 | 735647.57 | 1297734.19 | данные отсутствуют | данные отсутствуют |
| 1054 | 735643.25 | 1297727.71 | данные отсутствуют | данные отсутствуют |
| 1055 | 735637.83 | 1297719.58 | данные отсутствуют | данные отсутствуют |
| 1056 | 735635.13 | 1297711.46 | данные отсутствуют | данные отсутствуют |
| 1057 | 735635.13 | 1297704.42 | данные отсутствуют | данные отсутствуют |
| 1058 | 735635.13 | 1297699.52 | данные отсутствуют | данные отсутствуют |
| 1059 | 735635.12 | 1297699.48 | данные отсутствуют | данные отсутствуют |
| 1060 | 735635.11 | 1297699.46 | данные отсутствуют | данные отсутствуют |
| 1061 | 735630.77 | 1297694.05 | данные отсутствуют | данные отсутствуют |
| 1062 | 735628.1 | 1297688.7 | данные отсутствуют | данные отсутствуют |
| 1063 | 735631.25 | 1297687.11 | данные отсутствуют | данные отсутствуют |
| 1064 | 735636.66 | 1297687.11 | данные отсутствуют | данные отсутствуют |
| 1065 | 735642.07 | 1297687.66 | данные отсутствуют | данные отсутствуют |

| | | |
|-------------------------------|---------|-------------------|
| Государственный регистратор | | ФГИС ЕГРН |
| полное наименование должности | подпись | инициалы, фамилия |

М.П.

Раздел 3.2

Выписка из Единого государственного реестра недвижимости об объекте недвижимости
Описание местоположения земельного участка

| | | | |
|--------------------------------|--------------------|--|-----------------------|
| Земельный участок | | | |
| (вид объекта недвижимости) | | | |
| Лист № | Раздела 3.2 | Всего листов раздела 3.2 : _____ | Всего разделов: _____ |
| 30.09.2021 № 99/2021/420827280 | | Всего листов выписки: _____ | |
| Кадастровый номер: | | 02:22:000000:239 (единое землепользование) | |

| Сведения о характерных точках границы земельного участка | | | | |
|--|------------|------------|-----------------------------------|---|
| Система координат: | | | | |
| Зона № | | | | |
| Номер точки | Координаты | | Описание закрепления на местности | Средняя квадратическая погрешность определения координат характерных точек границ земельного участка, м |
| | X | Y | | |
| 1 | 2 | 3 | 4 | 5 |
| 1066 | 735645.86 | 1297689.28 | данные отсутствуют | данные отсутствуют |
| 1067 | 735645.9 | 1297689.29 | данные отсутствуют | данные отсутствуют |
| 1068 | 735650.78 | 1297689.29 | данные отсутствуют | данные отсутствуют |
| 1069 | 735650.8 | 1297689.29 | данные отсутствуют | данные отсутствуют |
| 1070 | 735655.69 | 1297688.2 | данные отсутствуют | данные отсутствуют |
| 1071 | 735655.71 | 1297688.19 | данные отсутствуют | данные отсутствуют |
| 1072 | 735657.5 | 1297687.17 | данные отсутствуют | данные отсутствуют |
| 1073 | 735667.53 | 1297691.63 | данные отсутствуют | данные отсутствуют |
| 1074 | 735667.53 | 1297694.1 | данные отсутствуют | данные отсутствуют |
| 1075 | 735666.98 | 1297699.48 | данные отсутствуют | данные отсутствуют |
| 1076 | 735663.21 | 1297702.71 | данные отсутствуют | данные отсутствуют |
| 1077 | 735663.19 | 1297702.74 | данные отсутствуют | данные отсутствуют |
| 1078 | 735663.18 | 1297702.76 | данные отсутствуют | данные отсутствуют |
| 1079 | 735662.1 | 1297707.64 | данные отсутствуют | данные отсутствуют |
| 1080 | 735662.1 | 1297707.66 | данные отсутствуют | данные отсутствуют |

| | | |
|-------------------------------|---------|-------------------|
| Государственный регистратор | | ФГИС ЕГРН |
| полное наименование должности | подпись | инициалы, фамилия |

М.П.

Выписка из Единого государственного реестра недвижимости об объекте недвижимости
Описание местоположения земельного участка

| | | | |
|--------------------------------|--------------------|--|-----------------------|
| Земельный участок | | | |
| (вид объекта недвижимости) | | | |
| Лист № | Раздела <u>3.2</u> | Всего листов раздела <u>3.2</u> : _____ | Всего разделов: _____ |
| 30.09.2021 № 99/2021/420827280 | | Всего листов выписки: _____ | |
| Кадастровый номер: | | 02:22:000000:239 (единое землепользование) | |

| Сведения о характерных точках границы земельного участка | | | | |
|--|------------|------------|-----------------------------------|---|
| Система координат: | | | | |
| Зона № | | | | |
| Номер точки | Координаты | | Описание закрепления на местности | Средняя квадратическая погрешность определения координат характерных точек границ земельного участка, м |
| | X | Y | | |
| 1 | 2 | 3 | 4 | 5 |
| 1081 | 735662.11 | 1297707.7 | данные отсутствуют | данные отсутствуют |
| 1082 | 735662.11 | 1297707.71 | данные отсутствуют | данные отсутствуют |
| 1083 | 735665.36 | 1297712.61 | данные отсутствуют | данные отсутствуют |
| 1084 | 735665.38 | 1297712.63 | данные отсутствуют | данные отсутствуют |
| 1085 | 735670.27 | 1297716.97 | данные отсутствуют | данные отсутствуют |
| 1086 | 735670.28 | 1297716.98 | данные отсутствуют | данные отсутствуют |
| 1087 | 735670.33 | 1297716.99 | данные отсутствуют | данные отсутствуют |
| 1088 | 735676.31 | 1297716.99 | данные отсутствуют | данные отсутствуют |
| 1089 | 735682.28 | 1297716.99 | данные отсутствуют | данные отсутствуют |
| 1090 | 735682.33 | 1297716.98 | данные отсутствуют | данные отсутствуют |
| 1091 | 735682.34 | 1297716.96 | данные отсутствуют | данные отсутствуют |
| 1092 | 735686.14 | 1297713.16 | данные отсутствуют | данные отсутствуют |
| 1093 | 735686.16 | 1297713.15 | данные отсутствуют | данные отсутствуют |
| 1094 | 735686.16 | 1297713.13 | данные отсутствуют | данные отсутствуют |
| 1095 | 735688.33 | 1297707.69 | данные отсутствуют | данные отсутствуют |

| | | |
|-------------------------------|---------|-------------------|
| Государственный регистратор | | ФГИС ЕГРН |
| полное наименование должности | подпись | инициалы, фамилия |

М.П.

Раздел 3.2

Выписка из Единого государственного реестра недвижимости об объекте недвижимости
Описание местоположения земельного участка

| | | | |
|--------------------------------|--------------------|--|-----------------------|
| Земельный участок | | | |
| (вид объекта недвижимости) | | | |
| Лист № | Раздела <u>3.2</u> | Всего листов раздела <u>3.2</u> : _____ | Всего разделов: _____ |
| 30.09.2021 № 99/2021/420827280 | | Всего листов выписки: _____ | |
| Кадастровый номер: | | 02:22:000000:239 (единое землепользование) | |

| Сведения о характерных точках границы земельного участка | | | | |
|--|------------|------------|-----------------------------------|---|
| Система координат: | | | | |
| Зона № | | | | |
| Номер точки | Координаты | | Описание закрепления на местности | Средняя квадратическая погрешность определения координат характерных точек границ земельного участка, м |
| | X | Y | | |
| 1 | 2 | 3 | 4 | 5 |
| 1096 | 735688.34 | 1297707.68 | данные отсутствуют | данные отсутствуют |
| 1097 | 735689.97 | 1297699.54 | данные отсутствуют | данные отсутствуют |
| 1098 | 735691.82 | 1297692.79 | данные отсутствуют | данные отсутствуют |
| 1099 | 735696.42 | 1297690.92 | данные отсутствуют | данные отсутствуют |
| 1100 | 735702.91 | 1297690.92 | данные отсутствуют | данные отсутствуют |
| 1101 | 735702.92 | 1297690.92 | данные отсутствуют | данные отсутствуют |
| 1102 | 735709.98 | 1297689.83 | данные отсутствуют | данные отсутствуют |
| 1103 | 735710.02 | 1297689.82 | данные отсутствуют | данные отсутствуют |
| 1104 | 735710.05 | 1297689.78 | данные отсутствуют | данные отсутствуют |
| 1105 | 735710.05 | 1297689.77 | данные отсутствуют | данные отсутствуют |
| 1106 | 735712.22 | 1297684.35 | данные отсутствуют | данные отсутствуют |
| 1107 | 735712.23 | 1297684.33 | данные отсутствуют | данные отсутствуют |
| 1108 | 735712.78 | 1297680.52 | данные отсутствуют | данные отсутствуют |
| 1109 | 735712.78 | 1297680.51 | данные отсутствуют | данные отсутствуют |
| 1110 | 735712.77 | 1297680.47 | данные отсутствуют | данные отсутствуют |

| | | |
|-------------------------------|---------|-------------------|
| Государственный регистратор | | ФГИС ЕГРН |
| полное наименование должности | подпись | инициалы, фамилия |

М.П.

| | | | |
|--------------------------------|--------------------|--|-----------------------|
| Земельный участок | | | |
| (вид объекта недвижимости) | | | |
| Лист № | Раздела 3.2 | Всего листов раздела 3.2 : | Всего разделов: _____ |
| 30.09.2021 № 99/2021/420827280 | | Всего листов выписки: _____ | |
| Кадастровый номер: | | 02:22:000000:239 (единое землепользование) | |

| Сведения о характерных точках границы земельного участка | | | | |
|--|------------|------------|-----------------------------------|---|
| Система координат: | | | | |
| Зона № | | | | |
| Номер точки | Координаты | | Описание закрепления на местности | Средняя квадратическая погрешность определения координат характерных точек границ земельного участка, м |
| | X | Y | | |
| 1 | 2 | 3 | 4 | 5 |
| 1111 | 735710.05 | 1297675.59 | данные отсутствуют | данные отсутствуют |
| 1112 | 735710.03 | 1297675.56 | данные отсутствуют | данные отсутствуют |
| 1113 | 735706.77 | 1297672.84 | данные отсутствуют | данные отсутствуют |
| 1114 | 735706.76 | 1297672.84 | данные отсутствуют | данные отсутствуют |
| 1115 | 735698.1 | 1297666.88 | данные отсутствуют | данные отсутствуют |
| 1116 | 735694.35 | 1297660.45 | данные отсутствуют | данные отсутствуют |
| 1117 | 735697.53 | 1297658.33 | данные отсутствуют | данные отсутствуют |
| 1118 | 735697.54 | 1297658.32 | данные отсутствуют | данные отсутствуют |
| 1119 | 735700.26 | 1297655.52 | данные отсутствуют | данные отсутствуют |
| 1120 | 735700.28 | 1297655.5 | данные отсутствуют | данные отсутствуют |
| 1121 | 735700.29 | 1297655.47 | данные отсутствуют | данные отсутствуют |
| 1122 | 735700.52 | 1297651.35 | данные отсутствуют | данные отсутствуют |
| 1123 | 735700.52 | 1297651.34 | данные отсутствуют | данные отсутствуют |
| 1124 | 735700.52 | 1297651.31 | данные отсутствуют | данные отсутствуют |
| 1125 | 735699.2 | 1297647.36 | данные отсутствуют | данные отсутствуют |

| | | |
|-------------------------------|---------|-------------------|
| Государственный регистратор | | ФГИС ЕГРН |
| полное наименование должности | подпись | инициалы, фамилия |

М.П.

Раздел 3.2

Выписка из Единого государственного реестра недвижимости об объекте недвижимости
Описание местоположения земельного участка

| | | | |
|--------------------------------|--------------------|--|-----------------------|
| Земельный участок | | | |
| (вид объекта недвижимости) | | | |
| Лист № | Раздела 3.2 | Всего листов раздела 3.2 : | Всего разделов: _____ |
| 30.09.2021 № 99/2021/420827280 | | Всего листов выписки: _____ | |
| Кадастровый номер: | | 02:22:000000:239 (единое землепользование) | |

| Сведения о характерных точках границы земельного участка | | | | |
|--|------------|------------|-----------------------------------|---|
| Система координат: | | | | |
| Зона № | | | | |
| Номер точки | Координаты | | Описание закрепления на местности | Средняя квадратическая погрешность определения координат характерных точек границ земельного участка, м |
| | X | Y | | |
| 1 | 2 | 3 | 4 | 5 |
| 1126 | 735699.19 | 1297647.35 | данные отсутствуют | данные отсутствуют |
| 1127 | 735699.18 | 1297647.33 | данные отсутствуют | данные отсутствуют |
| 1128 | 735695.92 | 1297643.52 | данные отсутствуют | данные отсутствуют |
| 1129 | 735695.91 | 1297643.51 | данные отсутствуют | данные отсутствуют |
| 1130 | 735691.03 | 1297639.18 | данные отсутствуют | данные отсутствуют |
| 1131 | 735691.02 | 1297639.17 | данные отсутствуют | данные отсутствуют |
| 1132 | 735691.01 | 1297639.17 | данные отсутствуют | данные отсутствуют |
| 1133 | 735685.58 | 1297636.45 | данные отсутствуют | данные отсутствуют |
| 1134 | 735685.56 | 1297636.44 | данные отсутствуют | данные отсутствуют |
| 1135 | 735679.01 | 1297635.21 | данные отсутствуют | данные отсутствуют |
| 1136 | 735678.59 | 1297633.74 | данные отсутствуют | данные отсутствуют |
| 1137 | 735657.99 | 1297633.74 | данные отсутствуют | данные отсутствуют |
| 1138 | 735650.16 | 1297634.86 | данные отсутствуют | данные отсутствуют |
| 1139 | 735644.84 | 1297632.64 | данные отсутствуют | данные отсутствуют |
| 1140 | 735644.83 | 1297632.63 | данные отсутствуют | данные отсутствуют |

| | | |
|-------------------------------|---------|-------------------|
| Государственный регистратор | | ФГИС ЕГРН |
| полное наименование должности | подпись | инициалы, фамилия |

М.П.

Выписка из Единого государственного реестра недвижимости об объекте недвижимости
Описание местоположения земельного участка

| | | | |
|---|--------------------|--|-----------------------|
| Земельный участок | | | |
| <small>(вид объекта недвижимости)</small> | | | |
| Лист № | Раздела 3.2 | Всего листов раздела 3.2 : _____ | Всего разделов: _____ |
| 30.09.2021 № 99/2021/420827280 | | Всего листов выписки: _____ | |
| Кадастровый номер: | | 02:22:000000:239 (единое землепользование) | |

| Сведения о характерных точках границы земельного участка | | | | |
|--|------------|------------|-----------------------------------|---|
| Система координат: | | | | |
| Зона № | | | | |
| Номер точки | Координаты | | Описание закрепления на местности | Средняя квадратическая погрешность определения координат характерных точек границ земельного участка, м |
| | X | Y | | |
| 1 | 2 | 3 | 4 | 5 |
| 1141 | 735638.86 | 1297631.01 | данные отсутствуют | данные отсутствуют |
| 1142 | 735638.84 | 1297631.01 | данные отсутствуют | данные отсутствуют |
| 1143 | 735635.04 | 1297631.01 | данные отсутствуют | данные отсутствуют |
| 1144 | 735635 | 1297631.02 | данные отсутствуют | данные отсутствуют |
| 1145 | 735630.11 | 1297633.18 | данные отсутствуют | данные отсутствуют |
| 1146 | 735630.1 | 1297633.19 | данные отсутствуют | данные отсутствуют |
| 1147 | 735625.23 | 1297636.44 | данные отсутствуют | данные отсутствуют |
| 1148 | 735618.78 | 1297636.44 | данные отсутствуют | данные отсутствуют |
| 1149 | 735614.47 | 1297631.05 | данные отсутствуют | данные отсутствуют |
| 1150 | 735607.96 | 1297621.29 | данные отсутствуют | данные отсутствуют |
| 1151 | 735605.2 | 1297612.93 | данные отсутствуют | данные отсутствуют |
| 1152 | 735605.89 | 1297604.75 | данные отсутствуют | данные отсутствуют |
| 1153 | 735608.5 | 1297601.84 | данные отсутствуют | данные отсутствуют |
| 1154 | 735608.51 | 1297601.83 | данные отсутствуют | данные отсутствуют |
| 1155 | 735608.52 | 1297601.8 | данные отсутствуют | данные отсутствуют |

| | | |
|-------------------------------|---------|-------------------|
| Государственный регистратор | | ФГИС ЕГРН |
| полное наименование должности | подпись | инициалы, фамилия |

М.П.

Раздел 3.2

Выписка из Единого государственного реестра недвижимости об объекте недвижимости
Описание местоположения земельного участка

| | | | |
|---|--------------------|--|-----------------------|
| Земельный участок | | | |
| <small>(вид объекта недвижимости)</small> | | | |
| Лист № | Раздела 3.2 | Всего листов раздела 3.2 : _____ | Всего разделов: _____ |
| 30.09.2021 № 99/2021/420827280 | | Всего листов выписки: _____ | |
| Кадастровый номер: | | 02:22:000000:239 (единое землепользование) | |

| Сведения о характерных точках границы земельного участка | | | | |
|--|------------|------------|-----------------------------------|---|
| Система координат: | | | | |
| Зона № | | | | |
| Номер точки | Координаты | | Описание закрепления на местности | Средняя квадратическая погрешность определения координат характерных точек границ земельного участка, м |
| | X | Y | | |
| 1 | 2 | 3 | 4 | 5 |
| 1156 | 735610.69 | 1297593.65 | данные отсутствуют | данные отсутствуют |
| 1157 | 735610.69 | 1297593.63 | данные отсутствуют | данные отсутствуют |
| 1158 | 735610.68 | 1297593.59 | данные отсутствуют | данные отсутствуют |
| 1159 | 735610.66 | 1297593.57 | данные отсутствуют | данные отсутствуют |
| 1160 | 735607.94 | 1297590.85 | данные отсутствуют | данные отсутствуют |
| 1161 | 735607.93 | 1297590.83 | данные отсутствуют | данные отсутствуют |
| 1162 | 735602.5 | 1297587.58 | данные отсутствуют | данные отсутствуют |
| 1163 | 735598.72 | 1297584.34 | данные отсутствуют | данные отсутствуют |
| 1164 | 735591.12 | 1297574.03 | данные отсутствуют | данные отсутствуют |
| 1165 | 735591.1 | 1297574 | данные отсутствуют | данные отсутствуют |
| 1166 | 735591.08 | 1297574 | данные отсутствуют | данные отсутствуют |
| 1167 | 735585.67 | 1297571.82 | данные отсутствуют | данные отсутствуют |
| 1168 | 735583.85 | 1297569.71 | данные отсутствуют | данные отсутствуют |
| 1169 | 735581.44 | 1297563.07 | данные отсутствуют | данные отсутствуют |
| 1170 | 735566.72 | 1297545.41 | данные отсутствуют | данные отсутствуют |

| | | |
|-------------------------------|---------|-------------------|
| Государственный регистратор | | ФГИС ЕГРН |
| полное наименование должности | подпись | инициалы, фамилия |

М.П.

| | | | |
|--------------------------------|--------------------|--|-----------------------|
| Земельный участок | | | |
| (вид объекта недвижимости) | | | |
| Лист № | Раздела 3.2 | Всего листов раздела 3.2 : _____ | Всего разделов: _____ |
| 30.09.2021 № 99/2021/420827280 | | Всего листов выписки: _____ | |
| Кадастровый номер: | | 02:22:000000:239 (единое землепользование) | |

| Сведения о характерных точках границы земельного участка | | | | |
|--|------------|------------|-----------------------------------|---|
| Система координат: | | | | |
| Зона № | | | | |
| Номер точки | Координаты | | Описание закрепления на местности | Средняя квадратическая погрешность определения координат характерных точек границ земельного участка, м |
| | X | Y | | |
| 1 | 2 | 3 | 4 | 5 |
| 1171 | 735565.64 | 1297543.46 | данные отсутствуют | данные отсутствуют |
| 1172 | 735566.68 | 1297541.54 | данные отсутствуют | данные отсутствуют |
| 1173 | 735570.89 | 1297536.66 | данные отсутствуют | данные отсутствуют |
| 1174 | 735570.9 | 1297536.65 | данные отсутствуют | данные отсутствуют |
| 1175 | 735570.91 | 1297536.62 | данные отсутствуют | данные отсутствуют |
| 1176 | 735572.29 | 1297528.84 | данные отсутствуют | данные отсутствуют |
| 1177 | 735572.29 | 1297528.82 | данные отсутствуют | данные отсутствуют |
| 1178 | 735572.29 | 1297528.8 | данные отсутствуют | данные отсутствуют |
| 1179 | 735570.23 | 1297520.35 | данные отсутствуют | данные отсутствуют |
| 1180 | 735570.22 | 1297520.33 | данные отсутствуют | данные отсутствуют |
| 1181 | 735570.21 | 1297520.32 | данные отсутствуют | данные отсутствуют |
| 1182 | 735566.14 | 1297514.29 | данные отсутствуют | данные отсутствуют |
| 1183 | 735566.12 | 1297514.26 | данные отсутствуют | данные отсутствуют |
| 1184 | 735560.69 | 1297511.01 | данные отсутствуют | данные отсутствуют |
| 1185 | 735560.65 | 1297511 | данные отсутствуют | данные отсутствуют |

| | | |
|-------------------------------|---------|-------------------|
| Государственный регистратор | | ФГИС ЕГРН |
| полное наименование должности | подпись | инициалы, фамилия |

М.П.

Раздел 3.2

Выписка из Единого государственного реестра недвижимости об объекте недвижимости
Описание местоположения земельного участка

| | | | |
|--------------------------------|--------------------|--|-----------------------|
| Земельный участок | | | |
| (вид объекта недвижимости) | | | |
| Лист № | Раздела 3.2 | Всего листов раздела 3.2 : _____ | Всего разделов: _____ |
| 30.09.2021 № 99/2021/420827280 | | Всего листов выписки: _____ | |
| Кадастровый номер: | | 02:22:000000:239 (единое землепользование) | |

| Сведения о характерных точках границы земельного участка | | | | |
|--|------------|------------|-----------------------------------|---|
| Система координат: | | | | |
| Зона № | | | | |
| Номер точки | Координаты | | Описание закрепления на местности | Средняя квадратическая погрешность определения координат характерных точек границ земельного участка, м |
| | X | Y | | |
| 1 | 2 | 3 | 4 | 5 |
| 1186 | 735556.3 | 1297510.45 | данные отсутствуют | данные отсутствуют |
| 1187 | 735551.19 | 1297509.94 | данные отсутствуют | данные отсутствуют |
| 1188 | 735549.06 | 1297486.53 | данные отсутствуют | данные отсутствуют |
| 1189 | 735548.09 | 1297475.89 | данные отсутствуют | данные отсутствуют |
| 1190 | 735550.79 | 1297469.89 | данные отсутствуют | данные отсутствуют |
| 1191 | 735550.8 | 1297469.85 | данные отсутствуют | данные отсутствуют |
| 1192 | 735550.79 | 1297469.82 | данные отсутствуют | данные отсутствуют |
| 1193 | 735547.14 | 1297461.09 | данные отсутствуют | данные отсутствуют |
| 1194 | 735547.14 | 1297461.08 | данные отсутствуют | данные отсутствуют |
| 1195 | 735547.13 | 1297461.07 | данные отсутствуют | данные отсутствуют |
| 1196 | 735546.67 | 1297460.38 | данные отсутствуют | данные отсутствуют |
| 1197 | 735546.1 | 1297454.14 | данные отсутствуют | данные отсутствуют |
| 1198 | 735535.75 | 1297433.43 | данные отсутствуют | данные отсутствуют |
| 1199 | 735535.75 | 1297433.42 | данные отсутствуют | данные отсутствуют |
| 1200 | 735535.74 | 1297433.38 | данные отсутствуют | данные отсутствуют |

| | | |
|-------------------------------|---------|-------------------|
| Государственный регистратор | | ФГИС ЕГРН |
| полное наименование должности | подпись | инициалы, фамилия |

М.П.

Выписка из Единого государственного реестра недвижимости об объекте недвижимости
Описание местоположения земельного участка

| | | | |
|--------------------------------|--------------------|--|-----------------------|
| Земельный участок | | | |
| (вид объекта недвижимости) | | | |
| Лист № | Раздела 3.2 | Всего листов раздела 3.2 : | Всего разделов: _____ |
| 30.09.2021 № 99/2021/420827280 | | Всего листов выписки: _____ | |
| Кадастровый номер: | | 02:22:000000:239 (единое землепользование) | |

| Сведения о характерных точках границы земельного участка | | | | |
|--|------------|------------|-----------------------------------|---|
| Система координат: | | | | |
| Зона № | | | | |
| Номер точки | Координаты | | Описание закрепления на местности | Средняя квадратическая погрешность определения координат характерных точек границ земельного участка, м |
| | X | Y | | |
| 1 | 2 | 3 | 4 | 5 |
| 1201 | 735534.17 | 1297429.77 | данные отсутствуют | данные отсутствуют |
| 1202 | 735528.44 | 1297401.15 | данные отсутствуют | данные отсутствуют |
| 1203 | 735528.44 | 1297380.53 | данные отсутствуют | данные отсутствуют |
| 1204 | 735534.33 | 1297351.09 | данные отсутствуют | данные отсутствуют |
| 1205 | 735516.67 | 1297303.99 | данные отсутствуют | данные отсутствуют |
| 1206 | 735496.05 | 1297280.43 | данные отсутствуют | данные отсутствуют |
| 1207 | 735478.39 | 1297250.98 | данные отсутствуют | данные отсутствуют |
| 1208 | 735487.22 | 1297215.66 | данные отсутствуют | данные отсутствуют |
| 1209 | 735481.33 | 1297192.1 | данные отсутствуют | данные отсутствуют |
| 1210 | 735464.66 | 1297177.51 | данные отсутствуют | данные отсутствуют |
| 1211 | 735465.16 | 1297175.51 | данные отсутствуют | данные отсутствуют |
| 1212 | 735465.16 | 1297175.5 | данные отсутствуют | данные отсутствуют |
| 1213 | 735465.7 | 1297168.97 | данные отсутствуют | данные отсутствуют |
| 1214 | 735465.7 | 1297168.96 | данные отсутствуют | данные отсутствуют |
| 1215 | 735465.69 | 1297168.92 | данные отсутствуют | данные отсутствуют |

| | | |
|-------------------------------|---------|-------------------|
| Государственный регистратор | | ФГИС ЕГРН |
| полное наименование должности | подпись | инициалы, фамилия |

М.П.

Раздел 3.2

Выписка из Единого государственного реестра недвижимости об объекте недвижимости
Описание местоположения земельного участка

| | | | |
|--------------------------------|--------------------|--|-----------------------|
| Земельный участок | | | |
| (вид объекта недвижимости) | | | |
| Лист № | Раздела 3.2 | Всего листов раздела 3.2 : | Всего разделов: _____ |
| 30.09.2021 № 99/2021/420827280 | | Всего листов выписки: _____ | |
| Кадастровый номер: | | 02:22:000000:239 (единое землепользование) | |

| Сведения о характерных точках границы земельного участка | | | | |
|--|------------|------------|-----------------------------------|---|
| Система координат: | | | | |
| Зона № | | | | |
| Номер точки | Координаты | | Описание закрепления на местности | Средняя квадратическая погрешность определения координат характерных точек границ земельного участка, м |
| | X | Y | | |
| 1 | 2 | 3 | 4 | 5 |
| 1216 | 735464.6 | 1297166.76 | данные отсутствуют | данные отсутствуют |
| 1217 | 735464.57 | 1297166.73 | данные отсутствуют | данные отсутствуют |
| 1218 | 735459.69 | 1297163.47 | данные отсутствуют | данные отсутствуют |
| 1219 | 735459.69 | 1297163.46 | данные отсутствуют | данные отсутствуют |
| 1220 | 735459.67 | 1297163.45 | данные отсутствуют | данные отсутствуют |
| 1221 | 735457.79 | 1297162.87 | данные отсутствуют | данные отсутствуют |
| 1222 | 735457.79 | 1297147.94 | данные отсутствуют | данные отсутствуют |
| 1223 | 735475.45 | 1297118.5 | данные отсутствуют | данные отсутствуют |
| 1224 | 735493.11 | 1297094.95 | данные отсутствуют | данные отсутствуют |
| 1225 | 735493.11 | 1297041.95 | данные отсутствуют | данные отсутствуют |
| 1226 | 735457.79 | 1296950.68 | данные отсутствуют | данные отсутствуют |
| 1227 | 735443.06 | 1296782.86 | данные отсутствуют | данные отсутствуют |
| 1228 | 735525.95 | 1296769.29 | данные отсутствуют | данные отсутствуют |
| 1229 | 735604.89 | 1296818.28 | данные отсутствуют | данные отсутствуют |
| 1230 | 735610.2 | 1296831.55 | данные отсутствуют | данные отсутствуют |

| | | |
|-------------------------------|---------|-------------------|
| Государственный регистратор | | ФГИС ЕГРН |
| полное наименование должности | подпись | инициалы, фамилия |

М.П.

| | | | |
|--------------------------------|--------------------|--|-----------------------|
| Земельный участок | | | |
| (вид объекта недвижимости) | | | |
| Лист № | Раздела 3.2 | Всего листов раздела 3.2 : _____ | Всего разделов: _____ |
| 30.09.2021 № 99/2021/420827280 | | Всего листов выписки: _____ | |
| Кадастровый номер: | | 02:22:000000:239 (единое землепользование) | |

| Сведения о характерных точках границы земельного участка | | | | |
|--|------------|------------|-----------------------------------|---|
| Система координат: | | | | |
| Зона № | | | | |
| Номер точки | Координаты | | Описание закрепления на местности | Средняя квадратическая погрешность определения координат характерных точек границ земельного участка, м |
| | X | Y | | |
| 1 | 2 | 3 | 4 | 5 |
| 1231 | 735604.89 | 1296889.96 | данные отсутствуют | данные отсутствуют |
| 1232 | 735608.97 | 1297036.02 | данные отсутствуют | данные отсутствуют |
| 1233 | 735636.64 | 1297060.41 | данные отсутствуют | данные отсутствуют |
| 1234 | 735695.16 | 1297115.63 | данные отсутствуют | данные отсутствуют |
| 1235 | 735728.11 | 1297157.98 | данные отсутствуют | данные отсутствуют |
| 1236 | 735759.07 | 1297209.11 | данные отсутствуют | данные отсутствуют |
| 1237 | 735775.02 | 1297251.32 | данные отсутствуют | данные отсутствуют |
| 1238 | 735767.52 | 1297283.22 | данные отсутствуют | данные отсутствуют |
| 1239 | 735748.75 | 1297311.83 | данные отсутствуют | данные отсутствуют |
| 1240 | 735679.23 | 1297375.81 | данные отсутствуют | данные отсутствуют |
| 1241 | 735680.27 | 1297416.91 | данные отсутствуют | данные отсутствуют |
| 1242 | 735687.77 | 1297449.27 | данные отсутствуют | данные отсутствуют |
| 1243 | 735721.7 | 1297503.24 | данные отсутствуют | данные отсутствуют |
| 1244 | 735716.39 | 1297540.41 | данные отсутствуют | данные отсутствуют |
| 1245 | 735708.43 | 1297569.61 | данные отсутствуют | данные отсутствуют |

| | | |
|-------------------------------|---------|-------------------|
| Государственный регистратор | | ФГИС ЕГРН |
| полное наименование должности | подпись | инициалы, фамилия |

М.П.

Раздел 3.2

Выписка из Единого государственного реестра недвижимости об объекте недвижимости
Описание местоположения земельного участка

| | | | |
|--------------------------------|--------------------|--|-----------------------|
| Земельный участок | | | |
| (вид объекта недвижимости) | | | |
| Лист № | Раздела 3.2 | Всего листов раздела 3.2 : _____ | Всего разделов: _____ |
| 30.09.2021 № 99/2021/420827280 | | Всего листов выписки: _____ | |
| Кадастровый номер: | | 02:22:000000:239 (единое землепользование) | |

| Сведения о характерных точках границы земельного участка | | | | |
|--|------------|------------|-----------------------------------|---|
| Система координат: | | | | |
| Зона № | | | | |
| Номер точки | Координаты | | Описание закрепления на местности | Средняя квадратическая погрешность определения координат характерных точек границ земельного участка, м |
| | X | Y | | |
| 1 | 2 | 3 | 4 | 5 |
| 1246 | 735734.68 | 1297628.46 | данные отсутствуют | данные отсутствуют |
| 1247 | 735772.15 | 1297702.36 | данные отсутствуют | данные отсутствуют |
| 1248 | 735798.7 | 1297789.97 | данные отсутствуют | данные отсутствуют |
| 1249 | 735825.25 | 1297784.66 | данные отсутствуют | данные отсутствуют |
| 1250 | 735857.1 | 1297736.87 | данные отсутствуют | данные отсутствуют |
| 1251 | 735891.62 | 1297697.05 | данные отсутствуют | данные отсутствуют |
| 1252 | 735947.17 | 1297669.27 | данные отсутствуют | данные отсутствуют |
| 1253 | 735987.19 | 1297643.95 | данные отсутствуют | данные отсутствуют |
| 1254 | 736082.77 | 1297580.23 | данные отсутствуют | данные отсутствуют |
| 1255 | 736199.06 | 1297482.58 | данные отсутствуют | данные отсутствуют |
| 1256 | 736329.67 | 1297378.46 | данные отсутствуют | данные отсутствуют |
| 1257 | 736354.32 | 1297358.27 | данные отсутствуют | данные отсутствуют |
| 1258 | 736377.46 | 1297322.71 | данные отсутствуют | данные отсутствуют |
| 1259 | 736402.17 | 1297274.78 | данные отсутствуют | данные отсутствуют |
| 1260 | 736414.63 | 1297237.75 | данные отсутствуют | данные отсутствуют |

| | | |
|-------------------------------|---------|-------------------|
| Государственный регистратор | | ФГИС ЕГРН |
| полное наименование должности | подпись | инициалы, фамилия |

М.П.

Выписка из Единого государственного реестра недвижимости об объекте недвижимости
Описание местоположения земельного участка

| | | | |
|--------------------------------|--------------------|--|-----------------------|
| Земельный участок | | | |
| (вид объекта недвижимости) | | | |
| Лист № | Раздела <u>3.2</u> | Всего листов раздела <u>3.2</u> : _____ | Всего разделов: _____ |
| 30.09.2021 № 99/2021/420827280 | | Всего листов выписки: _____ | |
| Кадастровый номер: | | 02:22:000000:239 (единое землепользование) | |

| Сведения о характерных точках границы земельного участка | | | | |
|--|------------|------------|-----------------------------------|---|
| Система координат: | | | | |
| Зона № | | | | |
| Номер точки | Координаты | | Описание закрепления на местности | Средняя квадратическая погрешность определения координат характерных точек границ земельного участка, м |
| | X | Y | | |
| 1 | 2 | 3 | 4 | 5 |
| 1261 | 736425.25 | 1297118.28 | данные отсутствуют | данные отсутствуют |
| 1262 | 736435.87 | 1297067.84 | данные отсутствуют | данные отсутствуют |
| 1263 | 736457.11 | 1297067.84 | данные отсутствуют | данные отсутствуют |
| 1264 | 736467.73 | 1297083.77 | данные отсутствуют | данные отсутствуют |
| 1265 | 736483.66 | 1297126.25 | данные отсутствуют | данные отсутствуют |
| 1266 | 736499.58 | 1297187.31 | данные отсутствуют | данные отсутствуют |
| 1267 | 736516.58 | 1297263.79 | данные отсутствуют | данные отсутствуют |
| 1268 | 736539.41 | 1297248.37 | данные отсутствуют | данные отсутствуют |
| 1269 | 736592.51 | 1297219.17 | данные отсутствуют | данные отсутствуют |
| 1270 | 736669.5 | 1297171.38 | данные отсутствуют | данные отсутствуют |
| 1271 | 736725.25 | 1297126.25 | данные отсутствуют | данные отсутствуют |
| 1272 | 736600.47 | 1296783.77 | данные отсутствуют | данные отсутствуют |
| 1273 | 736528.79 | 1296531.55 | данные отсутствуют | данные отсутствуют |
| 1274 | 736435.87 | 1296276.68 | данные отсутствуют | данные отсутствуют |
| 1275 | 736358.88 | 1296024.47 | данные отсутствуют | данные отсутствуют |

| | | |
|-------------------------------|---------|-------------------|
| Государственный регистратор | | ФГИС ЕГРН |
| полное наименование должности | подпись | инициалы, фамилия |

М.П.

Раздел 3.2

Выписка из Единого государственного реестра недвижимости об объекте недвижимости
Описание местоположения земельного участка

| | | | |
|--------------------------------|--------------------|--|-----------------------|
| Земельный участок | | | |
| (вид объекта недвижимости) | | | |
| Лист № | Раздела <u>3.2</u> | Всего листов раздела <u>3.2</u> : _____ | Всего разделов: _____ |
| 30.09.2021 № 99/2021/420827280 | | Всего листов выписки: _____ | |
| Кадастровый номер: | | 02:22:000000:239 (единое землепользование) | |

| Сведения о характерных точках границы земельного участка | | | | |
|--|------------|------------|-----------------------------------|---|
| Система координат: | | | | |
| Зона № | | | | |
| Номер точки | Координаты | | Описание закрепления на местности | Средняя квадратическая погрешность определения координат характерных точек границ земельного участка, м |
| | X | Y | | |
| 1 | 2 | 3 | 4 | 5 |
| 1276 | 736368.26 | 1295999.98 | данные отсутствуют | данные отсутствуют |
| 1277 | 736405.73 | 1296079.59 | данные отсутствуют | данные отсутствуют |
| 1278 | 736527.49 | 1296458.92 | данные отсутствуют | данные отсутствуют |
| 1279 | 736696.08 | 1296974.05 | данные отсутствуют | данные отсутствуют |
| 1280 | 736738.22 | 1297095.81 | данные отсутствуют | данные отсутствуют |
| 1281 | 736752.27 | 1297058.34 | данные отсутствуют | данные отсутствуют |
| 1282 | 736757.54 | 1296966.07 | данные отсутствуют | данные отсутствуют |
| 1283 | 736775.74 | 1296804.36 | данные отсутствуют | данные отсутствуют |
| 1284 | 736803.78 | 1296664.97 | данные отсутствуют | данные отсутствуют |
| 1285 | 736822.52 | 1296632.19 | данные отсутствуют | данные отсутствуют |
| 1286 | 736836.57 | 1296655.6 | данные отсутствуют | данные отсутствуют |
| 1287 | 736889.26 | 1296812.93 | данные отсутствуют | данные отсутствуют |
| 1288 | 737005.16 | 1296753.95 | данные отсутствуют | данные отсутствуют |
| 1289 | 737033.25 | 1296707.12 | данные отсутствуют | данные отсутствуют |
| 1290 | 737075.4 | 1296557.26 | данные отсутствуют | данные отсутствуют |

| | | |
|-------------------------------|---------|-------------------|
| Государственный регистратор | | ФГИС ЕГРН |
| полное наименование должности | подпись | инициалы, фамилия |

М.П.

| | | | |
|---|--------------------|--|-----------------------|
| Земельный участок | | | |
| <small>(вид объекта недвижимости)</small> | | | |
| Лист № | Раздела 3.2 | Всего листов раздела 3.2 : _____ | Всего разделов: _____ |
| 30.09.2021 № 99/2021/420827280 | | Всего листов выписки: _____ | |
| Кадастровый номер: | | 02:22:000000:239 (единое землепользование) | |

| Сведения о характерных точках границы земельного участка | | | | |
|--|------------|------------|-----------------------------------|---|
| Система координат: | | | | |
| Зона № | | | | |
| Номер точки | Координаты | | Описание закрепления на местности | Средняя квадратическая погрешность определения координат характерных точек границ земельного участка, м |
| | X | Y | | |
| 1 | 2 | 3 | 4 | 5 |
| 1291 | 737084.77 | 1296505.75 | данные отсутствуют | данные отсутствуют |
| 1292 | 737122.23 | 1296482.33 | данные отсутствуют | данные отсутствуют |
| 1293 | 737201.84 | 1296487.01 | данные отсутствуют | данные отсутствуют |
| 1294 | 737187.79 | 1296346.52 | данные отсутствуют | данные отсутствуют |
| 1295 | 737178.43 | 1295765.83 | данные отсутствуют | данные отсутствуют |
| 1296 | 737171.88 | 1295466.88 | данные отсутствуют | данные отсутствуют |
| 1297 | 737201.84 | 1295765.83 | данные отсутствуют | данные отсутствуют |
| 1298 | 737201.84 | 1296159.2 | данные отсутствуют | данные отсутствуют |
| 1299 | 737206.53 | 1296369.94 | данные отсутствуют | данные отсутствуют |
| 1300 | 737229.94 | 1296510.43 | данные отсутствуют | данные отсутствуют |
| 1301 | 737265.96 | 1296561.96 | данные отсутствуют | данные отсутствуют |
| 1302 | 737281.45 | 1296613.46 | данные отсутствуют | данные отсутствуют |
| 1303 | 737257.4 | 1296666.43 | данные отсутствуют | данные отсутствуют |
| 1304 | 737217.96 | 1296692.42 | данные отсутствуют | данные отсутствуют |
| 1305 | 737121.55 | 1296751.94 | данные отсутствуют | данные отсутствуют |

| | | |
|-------------------------------|---------|-------------------|
| Государственный регистратор | | ФГИС ЕГРН |
| полное наименование должности | подпись | инициалы, фамилия |

М.П.

Раздел 3.2

Выписка из Единого государственного реестра недвижимости об объекте недвижимости
Описание местоположения земельного участка

| | | | |
|---|--------------------|--|-----------------------|
| Земельный участок | | | |
| <small>(вид объекта недвижимости)</small> | | | |
| Лист № | Раздела 3.2 | Всего листов раздела 3.2 : _____ | Всего разделов: _____ |
| 30.09.2021 № 99/2021/420827280 | | Всего листов выписки: _____ | |
| Кадастровый номер: | | 02:22:000000:239 (единое землепользование) | |

| Сведения о характерных точках границы земельного участка | | | | |
|--|------------|------------|-----------------------------------|---|
| Система координат: | | | | |
| Зона № | | | | |
| Номер точки | Координаты | | Описание закрепления на местности | Средняя квадратическая погрешность определения координат характерных точек границ земельного участка, м |
| | X | Y | | |
| 1 | 2 | 3 | 4 | 5 |
| 1306 | 737083.76 | 1296807.99 | данные отсутствуют | данные отсутствуют |
| 1307 | 737005.47 | 1296849 | данные отсутствуют | данные отсутствуют |
| 1308 | 736953.28 | 1296890 | данные отсутствуют | данные отсутствуют |
| 1309 | 736940.74 | 1296910.76 | данные отсутствуют | данные отсутствуют |
| 1310 | 736949.05 | 1296932.26 | данные отсутствуют | данные отсутствуют |
| 1311 | 736971.92 | 1296938.47 | данные отсутствуют | данные отсутствуют |
| 1312 | 737042.88 | 1296921.51 | данные отсутствуют | данные отсутствуют |
| 1313 | 737087.49 | 1296893.73 | данные отсутствуют | данные отсутствуют |
| 1314 | 737129.37 | 1296884.37 | данные отсутствуют | данные отсутствуют |
| 1315 | 737141.1 | 1296906.36 | данные отсутствуют | данные отсутствуют |
| 1316 | 737113.58 | 1296931.01 | данные отсутствуют | данные отсутствуют |
| 1317 | 737041.9 | 1296963.54 | данные отсутствуют | данные отсутствуют |
| 1318 | 736983.26 | 1296995.3 | данные отсутствуют | данные отсутствуют |
| 1319 | 736994.29 | 1297024.21 | данные отсутствуют | данные отсутствуют |
| 1320 | 737034.57 | 1297025.6 | данные отсутствуют | данные отсутствуют |

| | | |
|-------------------------------|---------|-------------------|
| Государственный регистратор | | ФГИС ЕГРН |
| полное наименование должности | подпись | инициалы, фамилия |

М.П.

Выписка из Единого государственного реестра недвижимости об объекте недвижимости
Описание местоположения земельного участка

| | | | |
|--------------------------------|--------------------|--|-----------------------|
| Земельный участок | | | |
| (вид объекта недвижимости) | | | |
| Лист № | Раздела 3.2 | Всего листов раздела 3.2 : _____ | Всего разделов: _____ |
| 30.09.2021 № 99/2021/420827280 | | Всего листов выписки: _____ | |
| Кадастровый номер: | | 02:22:000000:239 (единое землепользование) | |

| Сведения о характерных точках границы земельного участка | | | | |
|--|------------|------------|-----------------------------------|---|
| Система координат: | | | | |
| Зона № | | | | |
| Номер точки | Координаты | | Описание закрепления на местности | Средняя квадратическая погрешность определения координат характерных точек границ земельного участка, м |
| | X | Y | | |
| 1 | 2 | 3 | 4 | 5 |
| 1321 | 737082.95 | 1297019.24 | данные отсутствуют | данные отсутствуют |
| 1322 | 737165.04 | 1296994.32 | данные отсутствуют | данные отсутствуют |
| 1323 | 737250.56 | 1296958.65 | данные отсутствуют | данные отсутствуют |
| 1324 | 737352.17 | 1296904.92 | данные отсутствуют | данные отсутствуют |
| 1325 | 737375.67 | 1296911.96 | данные отсутствуют | данные отсутствуют |
| 1326 | 737333.97 | 1296959.43 | данные отсутствуют | данные отсутствуют |
| 1327 | 737288.27 | 1296999.36 | данные отсутствуют | данные отсутствуют |
| 1328 | 737247.79 | 1297027.94 | данные отсутствуют | данные отсутствуют |
| 1329 | 737184.41 | 1297050.31 | данные отсутствуют | данные отсутствуют |
| 1330 | 737103.26 | 1297069.45 | данные отсутствуют | данные отсутствуют |
| 1331 | 736927.18 | 1297098.77 | данные отсутствуют | данные отсутствуют |
| 1332 | 736897.85 | 1297112.93 | данные отсутствуют | данные отсутствуют |
| 1333 | 736872.56 | 1297163.51 | данные отсутствуют | данные отсутствуют |
| 1334 | 736837.71 | 1297214.34 | данные отсутствуют | данные отсутствуют |
| 1335 | 736780.28 | 1297272.21 | данные отсутствуют | данные отсутствуют |

| | | |
|-------------------------------|---------|-------------------|
| Государственный регистратор | | ФГИС ЕГРН |
| полное наименование должности | подпись | инициалы, фамилия |

М.П.

Раздел 3.2

Выписка из Единого государственного реестра недвижимости об объекте недвижимости
Описание местоположения земельного участка

| | | | |
|--------------------------------|--------------------|--|-----------------------|
| Земельный участок | | | |
| (вид объекта недвижимости) | | | |
| Лист № | Раздела 3.2 | Всего листов раздела 3.2 : _____ | Всего разделов: _____ |
| 30.09.2021 № 99/2021/420827280 | | Всего листов выписки: _____ | |
| Кадастровый номер: | | 02:22:000000:239 (единое землепользование) | |

| Сведения о характерных точках границы земельного участка | | | | |
|--|------------|------------|-----------------------------------|---|
| Система координат: | | | | |
| Зона № | | | | |
| Номер точки | Координаты | | Описание закрепления на местности | Средняя квадратическая погрешность определения координат характерных точек границ земельного участка, м |
| | X | Y | | |
| 1 | 2 | 3 | 4 | 5 |
| 1336 | 736692.32 | 1297326.17 | данные отсутствуют | данные отсутствуют |
| 1337 | 736592.46 | 1297370.32 | данные отсутствуют | данные отсутствуют |
| 1338 | 736493.17 | 1297399.95 | данные отсутствуют | данные отсутствуют |
| 1339 | 736334.58 | 1297514.49 | данные отсутствуют | данные отсутствуют |
| 1340 | 736188.02 | 1297630.58 | данные отсутствуют | данные отсутствуют |
| 1341 | 736010.11 | 1297747.43 | данные отсутствуют | данные отсутствуют |
| 1342 | 735920.07 | 1297828.15 | данные отсутствуют | данные отсутствуют |
| 1343 | 735898.27 | 1297911.46 | данные отсутствуют | данные отсутствуют |
| 1344 | 735901.48 | 1297944.13 | данные отсутствуют | данные отсутствуют |
| 1345 | 735687.43 | 1297884.3 | данные отсутствуют | данные отсутствуют |
| 1346 | 736539.08 | 1300889.54 | данные отсутствуют | данные отсутствуют |
| 1347 | 736598.2 | 1300771.3 | данные отсутствуют | данные отсутствуют |
| 1348 | 736713.47 | 1300508.24 | данные отсутствуют | данные отсутствуют |
| 1349 | 736811.01 | 1300295.42 | данные отсутствуют | данные отсутствуют |
| 1350 | 736908.55 | 1300115.12 | данные отсутствуют | данные отсутствуют |

| | | |
|-------------------------------|---------|-------------------|
| Государственный регистратор | | ФГИС ЕГРН |
| полное наименование должности | подпись | инициалы, фамилия |

М.П.

| | | | |
|--------------------------------|--------------------|--|-----------------------|
| Земельный участок | | | |
| (вид объекта недвижимости) | | | |
| Лист № | Раздела 3.2 | Всего листов раздела 3.2 : _____ | Всего разделов: _____ |
| 30.09.2021 № 99/2021/420827280 | | Всего листов выписки: _____ | |
| Кадастровый номер: | | 02:22:000000:239 (единое землепользование) | |

| Сведения о характерных точках границы земельного участка | | | | |
|--|------------|------------|-----------------------------------|---|
| Система координат: | | | | |
| Зона № | | | | |
| Номер точки | Координаты | | Описание закрепления на местности | Средняя квадратическая погрешность определения координат характерных точек границ земельного участка, м |
| | X | Y | | |
| 1 | 2 | 3 | 4 | 5 |
| 1351 | 736958.8 | 1300008.71 | данные отсутствуют | данные отсутствуют |
| 1352 | 736946.98 | 1300002.8 | данные отсутствуют | данные отсутствуют |
| 1353 | 736852.39 | 1299922.99 | данные отсутствуют | данные отсутствуют |
| 1354 | 736896.73 | 1299825.45 | данные отсутствуют | данные отсутствуют |
| 1355 | 736949.93 | 1299787.03 | данные отсутствуют | данные отсутствуют |
| 1356 | 736964.71 | 1299792.94 | данные отсутствуют | данные отсутствуют |
| 1357 | 737038.61 | 1299849.1 | данные отсутствуют | данные отсутствуют |
| 1358 | 737056.34 | 1299828.41 | данные отсутствуют | данные отсутствуют |
| 1359 | 737127.28 | 1299727.91 | данные отсутствуют | данные отсутствуют |
| 1360 | 737213 | 1299556.48 | данные отсутствуют | данные отсутствуют |
| 1361 | 737237.71 | 1299576.64 | данные отсутствуют | данные отсутствуют |
| 1362 | 737071.41 | 1299878.33 | данные отсутствуют | данные отсутствуют |
| 1363 | 736900.23 | 1300196.03 | данные отсутствуют | данные отсутствуют |
| 1364 | 736719.57 | 1300573.22 | данные отсутствуют | данные отсутствуют |
| 1365 | 736550.3 | 1300929.47 | данные отсутствуют | данные отсутствуют |

| | | |
|-------------------------------|---------|-------------------|
| Государственный регистратор | | ФГИС ЕГРН |
| полное наименование должности | подпись | инициалы, фамилия |

М.П.

Раздел 3.2

Выписка из Единого государственного реестра недвижимости об объекте недвижимости
Описание местоположения земельного участка

| | | | |
|--------------------------------|--------------------|--|-----------------------|
| Земельный участок | | | |
| (вид объекта недвижимости) | | | |
| Лист № | Раздела 3.2 | Всего листов раздела 3.2 : _____ | Всего разделов: _____ |
| 30.09.2021 № 99/2021/420827280 | | Всего листов выписки: _____ | |
| Кадастровый номер: | | 02:22:000000:239 (единое землепользование) | |

| Сведения о характерных точках границы земельного участка | | | | |
|--|------------|------------|-----------------------------------|---|
| Система координат: | | | | |
| Зона № | | | | |
| Номер точки | Координаты | | Описание закрепления на местности | Средняя квадратическая погрешность определения координат характерных точек границ земельного участка, м |
| | X | Y | | |
| 1 | 2 | 3 | 4 | 5 |
| 1366 | 736528.24 | 1300908.41 | данные отсутствуют | данные отсутствуют |
| 1367 | 746287.58 | 1297755.3 | данные отсутствуют | данные отсутствуют |
| 1368 | 746231.45 | 1297713.41 | данные отсутствуют | данные отсутствуют |
| 1369 | 745477.88 | 1296477.02 | данные отсутствуют | данные отсутствуют |
| 1370 | 745429.12 | 1296706.67 | данные отсутствуют | данные отсутствуют |
| 1371 | 745474.73 | 1297060.56 | данные отсутствуют | данные отсутствуют |
| 1372 | 745584.68 | 1297356.5 | данные отсутствуют | данные отсутствуют |
| 1373 | 745531.63 | 1297417.49 | данные отсутствуют | данные отсутствуют |
| 1374 | 745781.45 | 1297707.02 | данные отсутствуют | данные отсутствуют |
| 1375 | 746092.29 | 1297866.69 | данные отсутствуют | данные отсутствуют |
| 1376 | 746387.39 | 1297931.6 | данные отсутствуют | данные отсутствуют |
| 1377 | 746426.87 | 1297998.18 | данные отсутствуют | данные отсутствуют |
| 1378 | 746401.31 | 1298017.7 | данные отсутствуют | данные отсутствуют |
| 1379 | 746060.46 | 1297914.34 | данные отсутствуют | данные отсутствуют |
| 1380 | 745898.91 | 1297844.45 | данные отсутствуют | данные отсутствуют |

| | | |
|-------------------------------|---------|-------------------|
| Государственный регистратор | | ФГИС ЕГРН |
| полное наименование должности | подпись | инициалы, фамилия |

М.П.

Выписка из Единого государственного реестра недвижимости об объекте недвижимости
Описание местоположения земельного участка

| | | | |
|--------------------------------|--------------------|--|-----------------------|
| Земельный участок | | | |
| (вид объекта недвижимости) | | | |
| Лист № | Раздела 3.2 | Всего листов раздела 3.2 : _____ | Всего разделов: _____ |
| 30.09.2021 № 99/2021/420827280 | | Всего листов выписки: _____ | |
| Кадастровый номер: | | 02:22:000000:239 (единое землепользование) | |

| Сведения о характерных точках границы земельного участка | | | | |
|--|------------|------------|-----------------------------------|---|
| Система координат: | | | | |
| Зона № | | | | |
| Номер точки | Координаты | | Описание закрепления на местности | Средняя квадратическая погрешность определения координат характерных точек границ земельного участка, м |
| | X | Y | | |
| 1 | 2 | 3 | 4 | 5 |
| 1381 | 745847.4 | 1297866.75 | данные отсутствуют | данные отсутствуют |
| 1382 | 745700.44 | 1297758.53 | данные отсутствуют | данные отсутствуют |
| 1383 | 745546.31 | 1297619.22 | данные отсутствуют | данные отсутствуют |
| 1384 | 745317.97 | 1297282.13 | данные отсутствуют | данные отсутствуют |
| 1385 | 745322.21 | 1297374.61 | данные отсутствуют | данные отсутствуют |
| 1386 | 745396.26 | 1297494.22 | данные отсутствуют | данные отсутствуют |
| 1387 | 745512.85 | 1297633.54 | данные отсутствуют | данные отсутствуют |
| 1388 | 745442.97 | 1297664.03 | данные отсутствуют | данные отсутствуют |
| 1389 | 745605.88 | 1297825.74 | данные отсутствуют | данные отсутствуют |
| 1390 | 745877.1 | 1297989.41 | данные отсутствуют | данные отсутствуют |
| 1391 | 746321.73 | 1298075.3 | данные отсутствуют | данные отсутствуют |
| 1392 | 746284.31 | 1298109.15 | данные отсутствуют | данные отсутствуют |
| 1393 | 745835.05 | 1298024.1 | данные отсутствуют | данные отсутствуют |
| 1394 | 745585.94 | 1297860.1 | данные отсутствуют | данные отсутствуют |
| 1395 | 745440.83 | 1297725.54 | данные отсутствуют | данные отсутствуют |

| | | |
|-------------------------------|---------|-------------------|
| Государственный регистратор | | ФГИС ЕГРН |
| полное наименование должности | подпись | инициалы, фамилия |

М.П.

Раздел 3.2

Выписка из Единого государственного реестра недвижимости об объекте недвижимости
Описание местоположения земельного участка

| | | | |
|--------------------------------|--------------------|--|-----------------------|
| Земельный участок | | | |
| (вид объекта недвижимости) | | | |
| Лист № | Раздела 3.2 | Всего листов раздела 3.2 : _____ | Всего разделов: _____ |
| 30.09.2021 № 99/2021/420827280 | | Всего листов выписки: _____ | |
| Кадастровый номер: | | 02:22:000000:239 (единое землепользование) | |

| Сведения о характерных точках границы земельного участка | | | | |
|--|------------|------------|-----------------------------------|---|
| Система координат: | | | | |
| Зона № | | | | |
| Номер точки | Координаты | | Описание закрепления на местности | Средняя квадратическая погрешность определения координат характерных точек границ земельного участка, м |
| | X | Y | | |
| 1 | 2 | 3 | 4 | 5 |
| 1396 | 745259.55 | 1297466.88 | данные отсутствуют | данные отсутствуют |
| 1397 | 745188.92 | 1297281.18 | данные отсутствуют | данные отсутствуют |
| 1398 | 745187.78 | 1297226.51 | данные отсутствуют | данные отсутствуют |
| 1399 | 745213.98 | 1297176.38 | данные отсутствуют | данные отсутствуют |
| 1400 | 745287.16 | 1297142.08 | данные отсутствуют | данные отсутствуют |
| 1401 | 745249.62 | 1296971.47 | данные отсутствуют | данные отсутствуют |
| 1402 | 745265 | 1296804.4 | данные отсутствуют | данные отсутствуют |
| 1403 | 745213.82 | 1296785.7 | данные отсутствуют | данные отсутствуют |
| 1404 | 745127.94 | 1296878.12 | данные отсутствуют | данные отсутствуют |
| 1405 | 745112.93 | 1297058.45 | данные отсутствуют | данные отсутствуют |
| 1406 | 745126.63 | 1297244.08 | данные отсутствуют | данные отсутствуют |
| 1407 | 745199.28 | 1297521.6 | данные отсутствуют | данные отсутствуют |
| 1408 | 745171.95 | 1297526.13 | данные отсутствуют | данные отсутствуют |
| 1409 | 745053.9 | 1297247.95 | данные отсутствуют | данные отсутствуют |
| 1410 | 745029.97 | 1297118.37 | данные отсутствуют | данные отсутствуют |

| | | |
|-------------------------------|---------|-------------------|
| Государственный регистратор | | ФГИС ЕГРН |
| полное наименование должности | подпись | инициалы, фамилия |

М.П.

| | | | |
|--------------------------------|--------------------|--|-----------------------|
| Земельный участок | | | |
| (вид объекта недвижимости) | | | |
| Лист № | Раздела 3.2 | Всего листов раздела 3.2 : _____ | Всего разделов: _____ |
| 30.09.2021 № 99/2021/420827280 | | Всего листов выписки: _____ | |
| Кадастровый номер: | | 02:22:000000:239 (единое землепользование) | |

| Сведения о характерных точках границы земельного участка | | | | |
|--|------------|------------|-----------------------------------|---|
| Система координат: | | | | |
| Зона № | | | | |
| Номер точки | Координаты | | Описание закрепления на местности | Средняя квадратическая погрешность определения координат характерных точек границ земельного участка, м |
| | X | Y | | |
| 1 | 2 | 3 | 4 | 5 |
| 1411 | 744982.55 | 1297135.79 | данные отсутствуют | данные отсутствуют |
| 1412 | 745011.96 | 1297277.47 | данные отсутствуют | данные отсутствуют |
| 1413 | 744973.13 | 1297272.82 | данные отсутствуют | данные отсутствуют |
| 1414 | 744936.1 | 1297067.09 | данные отсутствуют | данные отсутствуют |
| 1415 | 744900.12 | 1297095.73 | данные отсутствуют | данные отсутствуют |
| 1416 | 744939.5 | 1297272.51 | данные отсутствуют | данные отсутствуют |
| 1417 | 745035.26 | 1297518.24 | данные отсутствуют | данные отсутствуют |
| 1418 | 744977.79 | 1297512.03 | данные отсутствуют | данные отсутствуют |
| 1419 | 744882.61 | 1297256.05 | данные отсутствуют | данные отсутствуют |
| 1420 | 744854.13 | 1297112.03 | данные отсутствуют | данные отсутствуют |
| 1421 | 744825.71 | 1297135.91 | данные отсутствуют | данные отсутствуют |
| 1422 | 744864.64 | 1297332.4 | данные отсутствуют | данные отсутствуют |
| 1423 | 744945.17 | 1297526 | данные отсутствуют | данные отсутствуют |
| 1424 | 745111.38 | 1297766.77 | данные отсутствуют | данные отсутствуют |
| 1425 | 745592.21 | 1298110.54 | данные отсутствуют | данные отсутствуют |

| | | |
|-------------------------------|---------|-------------------|
| Государственный регистратор | | ФГИС ЕГРН |
| полное наименование должности | подпись | инициалы, фамилия |

М.П.

Раздел 3.2

Выписка из Единого государственного реестра недвижимости об объекте недвижимости
Описание местоположения земельного участка

| | | | |
|--------------------------------|--------------------|--|-----------------------|
| Земельный участок | | | |
| (вид объекта недвижимости) | | | |
| Лист № | Раздела 3.2 | Всего листов раздела 3.2 : _____ | Всего разделов: _____ |
| 30.09.2021 № 99/2021/420827280 | | Всего листов выписки: _____ | |
| Кадастровый номер: | | 02:22:000000:239 (единое землепользование) | |

| Сведения о характерных точках границы земельного участка | | | | |
|--|------------|------------|-----------------------------------|---|
| Система координат: | | | | |
| Зона № | | | | |
| Номер точки | Координаты | | Описание закрепления на местности | Средняя квадратическая погрешность определения координат характерных точек границ земельного участка, м |
| | X | Y | | |
| 1 | 2 | 3 | 4 | 5 |
| 1426 | 745785.96 | 1298235.6 | данные отсутствуют | данные отсутствуют |
| 1427 | 745914.45 | 1298110.06 | данные отсутствуют | данные отсутствуют |
| 1428 | 746182.86 | 1298189.98 | данные отсутствуют | данные отсутствуют |
| 1429 | 745895.98 | 1298412.89 | данные отсутствуют | данные отсутствуют |
| 1430 | 745810.41 | 1298353.94 | данные отсутствуют | данные отсутствуют |
| 1431 | 745780.75 | 1298280.85 | данные отсутствуют | данные отсутствуют |
| 1432 | 745558.03 | 1298143.01 | данные отсутствуют | данные отсутствуют |
| 1433 | 745089.66 | 1297791.63 | данные отсутствуют | данные отсутствуют |
| 1434 | 744915.54 | 1297625.82 | данные отсутствуют | данные отсутствуют |
| 1435 | 744803.26 | 1297417.73 | данные отсутствуют | данные отсутствуют |
| 1436 | 744760.05 | 1297197.59 | данные отсутствуют | данные отсутствуют |
| 1437 | 744733.33 | 1297218.63 | данные отсутствуют | данные отсутствуют |
| 1438 | 744774.82 | 1297426.72 | данные отсутствуют | данные отсутствуют |
| 1439 | 744842.65 | 1297583.49 | данные отсутствуют | данные отсутствуют |
| 1440 | 744923.03 | 1297717.14 | данные отсутствуют | данные отсутствуют |

| | | |
|-------------------------------|---------|-------------------|
| Государственный регистратор | | ФГИС ЕГРН |
| полное наименование должности | подпись | инициалы, фамилия |

М.П.

Выписка из Единого государственного реестра недвижимости об объекте недвижимости
Описание местоположения земельного участка

| | | | |
|--------------------------------|--------------------|--|-----------------------|
| Земельный участок | | | |
| (вид объекта недвижимости) | | | |
| Лист № | Раздела 3.2 | Всего листов раздела 3.2 : _____ | Всего разделов: _____ |
| 30.09.2021 № 99/2021/420827280 | | Всего листов выписки: _____ | |
| Кадастровый номер: | | 02:22:000000:239 (единое землепользование) | |

| Сведения о характерных точках границы земельного участка | | | | |
|--|------------|------------|-----------------------------------|---|
| Система координат: | | | | |
| Зона № | | | | |
| Номер точки | Координаты | | Описание закрепления на местности | Средняя квадратическая погрешность определения координат характерных точек границ земельного участка, м |
| | X | Y | | |
| 1 | 2 | 3 | 4 | 5 |
| 1441 | 745066.33 | 1297887.94 | данные отсутствуют | данные отсутствуют |
| 1442 | 745335.95 | 1298135.04 | данные отсутствуют | данные отсутствуют |
| 1443 | 745295.79 | 1298161.76 | данные отсутствуют | данные отсутствуют |
| 1444 | 745244.89 | 1298151.28 | данные отсутствуют | данные отсутствуют |
| 1445 | 745207.49 | 1298085.41 | данные отсутствуют | данные отсутствуют |
| 1446 | 745074.48 | 1298057.57 | данные отсутствуют | данные отсутствуют |
| 1447 | 744842.63 | 1297717.6 | данные отсутствуют | данные отсутствуют |
| 1448 | 744776.32 | 1297561.46 | данные отсутствуют | данные отсутствуют |
| 1449 | 744752.36 | 1297555.46 | данные отсутствуют | данные отсутствуют |
| 1450 | 744737.39 | 1297597.38 | данные отсутствуют | данные отсутствуют |
| 1451 | 744800.27 | 1297741.09 | данные отсутствуют | данные отсутствуют |
| 1452 | 744976.18 | 1298025.2 | данные отсутствуют | данные отсутствуют |
| 1453 | 745248.07 | 1298268.51 | данные отсутствуют | данные отсутствуют |
| 1454 | 745545.58 | 1298432.9 | данные отсутствуют | данные отсутствуют |
| 1455 | 745768.77 | 1298516.85 | данные отсутствуют | данные отсутствуют |

| | | |
|-------------------------------|---------|-------------------|
| Государственный регистратор | | ФГИС ЕГРН |
| полное наименование должности | подпись | инициалы, фамилия |

М.П.

Раздел 3.2

Выписка из Единого государственного реестра недвижимости об объекте недвижимости
Описание местоположения земельного участка

| | | | |
|--------------------------------|--------------------|--|-----------------------|
| Земельный участок | | | |
| (вид объекта недвижимости) | | | |
| Лист № | Раздела 3.2 | Всего листов раздела 3.2 : _____ | Всего разделов: _____ |
| 30.09.2021 № 99/2021/420827280 | | Всего листов выписки: _____ | |
| Кадастровый номер: | | 02:22:000000:239 (единое землепользование) | |

| Сведения о характерных точках границы земельного участка | | | | |
|--|------------|------------|-----------------------------------|---|
| Система координат: | | | | |
| Зона № | | | | |
| Номер точки | Координаты | | Описание закрепления на местности | Средняя квадратическая погрешность определения координат характерных точек границ земельного участка, м |
| | X | Y | | |
| 1 | 2 | 3 | 4 | 5 |
| 1456 | 745787.04 | 1298565.68 | данные отсутствуют | данные отсутствуют |
| 1457 | 745466.18 | 1298460.29 | данные отсутствуют | данные отсутствуют |
| 1458 | 745317.13 | 1298384.27 | данные отсутствуют | данные отсутствуют |
| 1459 | 745116.25 | 1298217.6 | данные отсутствуют | данные отсутствуют |
| 1460 | 745054.67 | 1298185.94 | данные отсутствуют | данные отсутствуют |
| 1461 | 745058.19 | 1298224.64 | данные отсутствуют | данные отсутствуют |
| 1462 | 745144.36 | 1298302.02 | данные отсутствуют | данные отсутствуют |
| 1463 | 745281.53 | 1298400.5 | данные отсутствуют | данные отсутствуют |
| 1464 | 745467.94 | 1298504.26 | данные отсутствуют | данные отсутствуют |
| 1465 | 745802.65 | 1298610.85 | данные отсутствуют | данные отсутствуют |
| 1466 | 745820.65 | 1298659.95 | данные отсутствуют | данные отсутствуют |
| 1467 | 745536.94 | 1298598 | данные отсутствуют | данные отсутствуют |
| 1468 | 745271.02 | 1298495.04 | данные отсутствуют | данные отсутствуют |
| 1469 | 745127.86 | 1298407.39 | данные отсутствуют | данные отсутствуют |
| 1470 | 744981.81 | 1298287.23 | данные отсутствуют | данные отсутствуют |

| | | |
|-------------------------------|---------|-------------------|
| Государственный регистратор | | ФГИС ЕГРН |
| полное наименование должности | подпись | инициалы, фамилия |

М.П.

| | | | |
|--------------------------------|--------------------|--|-----------------------|
| Земельный участок | | | |
| (вид объекта недвижимости) | | | |
| Лист № | Раздела 3.2 | Всего листов раздела 3.2 : _____ | Всего разделов: _____ |
| 30.09.2021 № 99/2021/420827280 | | Всего листов выписки: _____ | |
| Кадастровый номер: | | 02:22:000000:239 (единое землепользование) | |

| Сведения о характерных точках границы земельного участка | | | | |
|--|------------|------------|-----------------------------------|---|
| Система координат: | | | | |
| Зона № | | | | |
| Номер точки | Координаты | | Описание закрепления на местности | Средняя квадратическая погрешность определения координат характерных точек границ земельного участка, м |
| | X | Y | | |
| 1 | 2 | 3 | 4 | 5 |
| 1471 | 744871.65 | 1298118.66 | данные отсутствуют | данные отсутствуют |
| 1472 | 744782.37 | 1297900.4 | данные отсутствуют | данные отсутствуют |
| 1473 | 744755.52 | 1297907.89 | данные отсутствуют | данные отсутствуют |
| 1474 | 744841.36 | 1298124.22 | данные отсутствуют | данные отсутствуют |
| 1475 | 744808.17 | 1298137.95 | данные отсутствуют | данные отсутствуют |
| 1476 | 744673.24 | 1297854.11 | данные отсутствуют | данные отсутствуют |
| 1477 | 744617.02 | 1297668.91 | данные отсутствуют | данные отсутствуют |
| 1478 | 744613.71 | 1297324.99 | данные отсутствуют | данные отсутствуют |
| 1479 | 744504.58 | 1297444.05 | данные отсутствуют | данные отсутствуют |
| 1480 | 744584.29 | 1297996.82 | данные отсутствуют | данные отсутствуют |
| 1481 | 744685.29 | 1298243.79 | данные отсутствуют | данные отсутствуют |
| 1482 | 744815.35 | 1298404.99 | данные отсутствуют | данные отсутствуют |
| 1483 | 744792.73 | 1298441.73 | данные отсутствуют | данные отсутствуют |
| 1484 | 744615.81 | 1298235.02 | данные отсутствуют | данные отсутствуют |
| 1485 | 744463.23 | 1297920.66 | данные отсутствуют | данные отсутствуют |

| | | |
|-------------------------------|---------|-------------------|
| Государственный регистратор | | ФГИС ЕГРН |
| полное наименование должности | подпись | инициалы, фамилия |

М.П.

Раздел 3.2

Выписка из Единого государственного реестра недвижимости об объекте недвижимости
Описание местоположения земельного участка

| | | | |
|--------------------------------|--------------------|--|-----------------------|
| Земельный участок | | | |
| (вид объекта недвижимости) | | | |
| Лист № | Раздела 3.2 | Всего листов раздела 3.2 : _____ | Всего разделов: _____ |
| 30.09.2021 № 99/2021/420827280 | | Всего листов выписки: _____ | |
| Кадастровый номер: | | 02:22:000000:239 (единое землепользование) | |

| Сведения о характерных точках границы земельного участка | | | | |
|--|------------|------------|-----------------------------------|---|
| Система координат: | | | | |
| Зона № | | | | |
| Номер точки | Координаты | | Описание закрепления на местности | Средняя квадратическая погрешность определения координат характерных точек границ земельного участка, м |
| | X | Y | | |
| 1 | 2 | 3 | 4 | 5 |
| 1486 | 744446.24 | 1297535.3 | данные отсутствуют | данные отсутствуют |
| 1487 | 744396.97 | 1297528.88 | данные отсутствуют | данные отсутствуют |
| 1488 | 744403.4 | 1297852.35 | данные отсутствуют | данные отсутствуют |
| 1489 | 744524.68 | 1298175.19 | данные отсутствуют | данные отсутствуют |
| 1490 | 744757.3 | 1298542.61 | данные отсутствуют | данные отсутствуют |
| 1491 | 744947.59 | 1298760.43 | данные отсутствуют | данные отсутствуют |
| 1492 | 745218 | 1298983.28 | данные отсутствуют | данные отсутствуют |
| 1493 | 745208.1 | 1299005.47 | данные отсутствуют | данные отсутствуют |
| 1494 | 745065.25 | 1298905.31 | данные отсутствуют | данные отсутствуют |
| 1495 | 744904.2 | 1298868.88 | данные отсутствуют | данные отсутствуют |
| 1496 | 744888.29 | 1298904.61 | данные отсутствуют | данные отсутствуют |
| 1497 | 744920.99 | 1298960 | данные отсутствуют | данные отсутствуют |
| 1498 | 744911.65 | 1298974.02 | данные отсутствуют | данные отсутствуют |
| 1499 | 744822.61 | 1298882.14 | данные отсутствуют | данные отсутствуют |
| 1500 | 744799.75 | 1298908.51 | данные отсутствуют | данные отсутствуют |

| | | |
|-------------------------------|---------|-------------------|
| Государственный регистратор | | ФГИС ЕГРН |
| полное наименование должности | подпись | инициалы, фамилия |

М.П.

Выписка из Единого государственного реестра недвижимости об объекте недвижимости
Описание местоположения земельного участка

| | | | |
|--------------------------------|--------------------|--|-----------------------|
| Земельный участок | | | |
| (вид объекта недвижимости) | | | |
| Лист № | Раздела 3.2 | Всего листов раздела 3.2 : | Всего разделов: _____ |
| 30.09.2021 № 99/2021/420827280 | | Всего листов выписки: _____ | |
| Кадастровый номер: | | 02:22:000000:239 (единое землепользование) | |

| Сведения о характерных точках границы земельного участка | | | | |
|--|------------|------------|-----------------------------------|---|
| Система координат: | | | | |
| Зона № | | | | |
| Номер точки | Координаты | | Описание закрепления на местности | Средняя квадратическая погрешность определения координат характерных точек границ земельного участка, м |
| | X | Y | | |
| 1 | 2 | 3 | 4 | 5 |
| 1501 | 744988.39 | 1299113.47 | данные отсутствуют | данные отсутствуют |
| 1502 | 745091.84 | 1299262.27 | данные отсутствуют | данные отсутствуют |
| 1503 | 745124.54 | 1299250.16 | данные отсутствуют | данные отсутствуют |
| 1504 | 745103.16 | 1299191.55 | данные отсутствуют | данные отсутствуют |
| 1505 | 745126.26 | 1299138.27 | данные отсутствуют | данные отсутствуют |
| 1506 | 745218 | 1299218.64 | данные отсутствуют | данные отсутствуют |
| 1507 | 745318.15 | 1299261.2 | данные отсутствуют | данные отсутствуют |
| 1508 | 745946.02 | 1299014.62 | данные отсутствуют | данные отсутствуют |
| 1509 | 745988.99 | 1299136.66 | данные отсутствуют | данные отсутствуют |
| 1510 | 745393.86 | 1299351.01 | данные отсутствуют | данные отсутствуют |
| 1511 | 745027.2 | 1299297.92 | данные отсутствуют | данные отсутствуют |
| 1512 | 745045.86 | 1299270.59 | данные отсутствуют | данные отсутствуют |
| 1513 | 744975.75 | 1299142.27 | данные отсутствуют | данные отсутствуют |
| 1514 | 744858.95 | 1299002.3 | данные отсутствуют | данные отсутствуют |
| 1515 | 744875.37 | 1299130.08 | данные отсутствуют | данные отсутствуют |

| | | |
|-------------------------------|---------|-------------------|
| Государственный регистратор | | ФГИС ЕГРН |
| полное наименование должности | подпись | инициалы, фамилия |

М.П.

Раздел 3.2

Выписка из Единого государственного реестра недвижимости об объекте недвижимости
Описание местоположения земельного участка

| | | | |
|--------------------------------|--------------------|--|-----------------------|
| Земельный участок | | | |
| (вид объекта недвижимости) | | | |
| Лист № | Раздела 3.2 | Всего листов раздела 3.2 : | Всего разделов: _____ |
| 30.09.2021 № 99/2021/420827280 | | Всего листов выписки: _____ | |
| Кадастровый номер: | | 02:22:000000:239 (единое землепользование) | |

| Сведения о характерных точках границы земельного участка | | | | |
|--|------------|------------|-----------------------------------|---|
| Система координат: | | | | |
| Зона № | | | | |
| Номер точки | Координаты | | Описание закрепления на местности | Средняя квадратическая погрешность определения координат характерных точек границ земельного участка, м |
| | X | Y | | |
| 1 | 2 | 3 | 4 | 5 |
| 1516 | 744822.39 | 1299109.73 | данные отсутствуют | данные отсутствуют |
| 1517 | 744379.22 | 1298652.77 | данные отсутствуют | данные отсутствуют |
| 1518 | 744281.66 | 1298375.25 | данные отсутствуют | данные отсутствуют |
| 1519 | 744248.45 | 1298377.29 | данные отсутствуют | данные отсутствуют |
| 1520 | 744251.86 | 1298426.52 | данные отсутствуют | данные отсутствуют |
| 1521 | 744316.74 | 1298649.02 | данные отсутствуют | данные отсутствуют |
| 1522 | 744609.57 | 1299060.9 | данные отсутствуют | данные отсутствуют |
| 1523 | 744464.35 | 1299138.51 | данные отсутствуют | данные отсутствуют |
| 1524 | 744315.76 | 1299027.9 | данные отсутствуют | данные отсутствуют |
| 1525 | 744078.38 | 1298680.73 | данные отсутствуют | данные отсутствуют |
| 1526 | 744061.37 | 1298685.1 | данные отсутствуют | данные отсутствуют |
| 1527 | 744052.98 | 1298697.6 | данные отсутствуют | данные отсутствуют |
| 1528 | 744193.94 | 1298960.74 | данные отсутствуют | данные отсутствуют |
| 1529 | 744484.27 | 1299227.47 | данные отсутствуют | данные отсутствуют |
| 1530 | 744195.1 | 1299185.27 | данные отсутствуют | данные отсутствуют |

| | | |
|-------------------------------|---------|-------------------|
| Государственный регистратор | | ФГИС ЕГРН |
| полное наименование должности | подпись | инициалы, фамилия |

М.П.

| | | | |
|--------------------------------|--------------------|--|-----------------------|
| Земельный участок | | | |
| (вид объекта недвижимости) | | | |
| Лист № | Раздела 3.2 | Всего листов раздела 3.2 : _____ | Всего разделов: _____ |
| 30.09.2021 № 99/2021/420827280 | | Всего листов выписки: _____ | |
| Кадастровый номер: | | 02:22:000000:239 (единое землепользование) | |

| Сведения о характерных точках границы земельного участка | | | | |
|--|------------|------------|-----------------------------------|---|
| Система координат: | | | | |
| Зона № | | | | |
| Номер точки | Координаты | | Описание закрепления на местности | Средняя квадратическая погрешность определения координат характерных точек границ земельного участка, м |
| | X | Y | | |
| 1 | 2 | 3 | 4 | 5 |
| 1531 | 744035.94 | 1299257.62 | данные отсутствуют | данные отсутствуют |
| 1532 | 743875.86 | 1299083.38 | данные отсутствуют | данные отсутствуют |
| 1533 | 743818.96 | 1298924.67 | данные отсутствуют | данные отсутствуют |
| 1534 | 743785.14 | 1298757.96 | данные отсутствуют | данные отсутствуют |
| 1535 | 744304.2 | 1298617.67 | данные отсутствуют | данные отсутствуют |
| 1536 | 744255.1 | 1298480.9 | данные отсутствуют | данные отсутствуют |
| 1537 | 744244.61 | 1298358.14 | данные отсутствуют | данные отсутствуют |
| 1538 | 744514.63 | 1298154.74 | данные отсутствуют | данные отсутствуют |
| 1539 | 744398.89 | 1297860.13 | данные отсутствуют | данные отсутствуют |
| 1540 | 744387.4 | 1297488.38 | данные отсутствуют | данные отсутствуют |
| 1541 | 744397.89 | 1297860.13 | данные отсутствуют | данные отсутствуют |
| 1542 | 744513.63 | 1298154.73 | данные отсутствуют | данные отсутствуют |
| 1543 | 744243.58 | 1298358.14 | данные отсутствуют | данные отсутствуют |
| 1544 | 744254.1 | 1298480.89 | данные отсутствуют | данные отсутствуют |
| 1545 | 744303.2 | 1298617.67 | данные отсутствуют | данные отсутствуют |

| | | |
|-------------------------------|---------|-------------------|
| Государственный регистратор | | ФГИС ЕГРН |
| полное наименование должности | подпись | инициалы, фамилия |

М.П.

Раздел 3.2

Выписка из Единого государственного реестра недвижимости об объекте недвижимости
Описание местоположения земельного участка

| | | | |
|--------------------------------|--------------------|--|-----------------------|
| Земельный участок | | | |
| (вид объекта недвижимости) | | | |
| Лист № | Раздела 3.2 | Всего листов раздела 3.2 : _____ | Всего разделов: _____ |
| 30.09.2021 № 99/2021/420827280 | | Всего листов выписки: _____ | |
| Кадастровый номер: | | 02:22:000000:239 (единое землепользование) | |

| Сведения о характерных точках границы земельного участка | | | | |
|--|------------|------------|-----------------------------------|---|
| Система координат: | | | | |
| Зона № | | | | |
| Номер точки | Координаты | | Описание закрепления на местности | Средняя квадратическая погрешность определения координат характерных точек границ земельного участка, м |
| | X | Y | | |
| 1 | 2 | 3 | 4 | 5 |
| 1546 | 743784.14 | 1298757.96 | данные отсутствуют | данные отсутствуют |
| 1547 | 743817.96 | 1298924.67 | данные отсутствуют | данные отсутствуют |
| 1548 | 743874.86 | 1299083.38 | данные отсутствуют | данные отсутствуют |
| 1549 | 744039.04 | 1299262.1 | данные отсутствуют | данные отсутствуют |
| 1550 | 744197.17 | 1299190.64 | данные отсутствуют | данные отсутствуют |
| 1551 | 744254.7 | 1299199.79 | данные отсутствуют | данные отсутствуют |
| 1552 | 745394.56 | 1299355.88 | данные отсутствуют | данные отсутствуют |
| 1553 | 745991.63 | 1299138.34 | данные отсутствуют | данные отсутствуют |
| 1554 | 745846.97 | 1298721.42 | данные отсутствуют | данные отсутствуют |
| 1555 | 745770.87 | 1298514.01 | данные отсутствуют | данные отсутствуют |
| 1556 | 746250.48 | 1298144.35 | данные отсутствуют | данные отсутствуют |
| 1557 | 746433.77 | 1297999.12 | данные отсутствуют | данные отсутствуют |
| 1558 | 744316.76 | 1297320.8 | Закрепление отсутствует | 2.5 |
| 1559 | 744387.37 | 1297488.38 | Закрепление отсутствует | 2.5 |
| 1560 | 744475.05 | 1297397.19 | Закрепление отсутствует | 2.5 |

| | | |
|-------------------------------|---------|-------------------|
| Государственный регистратор | | ФГИС ЕГРН |
| полное наименование должности | подпись | инициалы, фамилия |

М.П.

Выписка из Единого государственного реестра недвижимости об объекте недвижимости
Описание местоположения земельного участка

| | | | |
|--------------------------------|--------------------|--|-----------------------|
| Земельный участок | | | |
| (вид объекта недвижимости) | | | |
| Лист № | Раздела 3.2 | Всего листов раздела 3.2 : _____ | Всего разделов: _____ |
| 30.09.2021 № 99/2021/420827280 | | Всего листов выписки: _____ | |
| Кадастровый номер: | | 02:22:000000:239 (единое землепользование) | |

| Сведения о характерных точках границы земельного участка | | | | |
|--|------------|------------|-----------------------------------|---|
| Система координат: | | | | |
| Зона № | | | | |
| Номер точки | Координаты | | Описание закрепления на местности | Средняя квадратическая погрешность определения координат характерных точек границ земельного участка, м |
| | X | Y | | |
| 1 | 2 | 3 | 4 | 5 |
| 1561 | 744713.06 | 1297227.97 | Закрепление отсутствует | 2.5 |
| 1562 | 744909.54 | 1297059.14 | Закрепление отсутствует | 2.5 |
| 1563 | 745110.71 | 1296890.3 | Закрепление отсутствует | 2.5 |
| 1564 | 745227.61 | 1296763.75 | Закрепление отсутствует | 2.5 |
| 1565 | 745260.19 | 1296656.07 | Закрепление отсутствует | 2.5 |
| 1566 | 745264.55 | 1296492.32 | Закрепление отсутствует | 2.5 |
| 1567 | 745408.91 | 1296312.63 | Закрепление отсутствует | 2.5 |
| 1568 | 745361.47 | 1296231.32 | Закрепление отсутствует | 2.5 |
| 1569 | 745129.14 | 1296468.76 | Закрепление отсутствует | 2.5 |
| 1570 | 745056.63 | 1296568.46 | Закрепление отсутствует | 2.5 |
| 1571 | 744867.37 | 1296784.91 | Закрепление отсутствует | 2.5 |
| 1572 | 744702.48 | 1296977.77 | Закрепление отсутствует | 2.5 |
| 1573 | 744531.7 | 1297139.72 | Закрепление отсутствует | 2.5 |
| 1574 | 744400.68 | 1297256.02 | Закрепление отсутствует | 2.5 |
| 1575 | 742659.45 | 1299463.85 | данные отсутствуют | данные отсутствуют |

| | | |
|-------------------------------|---------|-------------------|
| Государственный регистратор | | ФГИС ЕГРН |
| полное наименование должности | подпись | инициалы, фамилия |

М.П.

Раздел 3.2

Выписка из Единого государственного реестра недвижимости об объекте недвижимости
Описание местоположения земельного участка

| | | | |
|--------------------------------|--------------------|--|-----------------------|
| Земельный участок | | | |
| (вид объекта недвижимости) | | | |
| Лист № | Раздела 3.2 | Всего листов раздела 3.2 : _____ | Всего разделов: _____ |
| 30.09.2021 № 99/2021/420827280 | | Всего листов выписки: _____ | |
| Кадастровый номер: | | 02:22:000000:239 (единое землепользование) | |

| Сведения о характерных точках границы земельного участка | | | | |
|--|------------|------------|-----------------------------------|---|
| Система координат: | | | | |
| Зона № | | | | |
| Номер точки | Координаты | | Описание закрепления на местности | Средняя квадратическая погрешность определения координат характерных точек границ земельного участка, м |
| | X | Y | | |
| 1 | 2 | 3 | 4 | 5 |
| 1576 | 742704.15 | 1299489.39 | данные отсутствуют | данные отсутствуют |
| 1577 | 742707.76 | 1299492.74 | данные отсутствуют | данные отсутствуют |
| 1578 | 742715.02 | 1299498.36 | данные отсутствуют | данные отсутствуют |
| 1579 | 742724.16 | 1299508.43 | данные отсутствуют | данные отсутствуют |
| 1580 | 742731.65 | 1299516.17 | данные отсутствуют | данные отсутствуют |
| 1581 | 742737.5 | 1299521.31 | данные отсутствуют | данные отсутствуют |
| 1582 | 742743.12 | 1299529.04 | данные отсутствуют | данные отсутствуют |
| 1583 | 742746.87 | 1299533.72 | данные отсутствуют | данные отсутствуют |
| 1584 | 742751.78 | 1299540.75 | данные отсутствуют | данные отсутствуют |
| 1585 | 742760.68 | 1299559.49 | данные отсутствуют | данные отсутствуют |
| 1586 | 742765.84 | 1299567.68 | данные отсутствуют | данные отсутствуют |
| 1587 | 742770.51 | 1299579.15 | данные отсутствуют | данные отсутствуют |
| 1588 | 742772.62 | 1299586.63 | данные отсутствуют | данные отсутствуют |
| 1589 | 742773.32 | 1299594.13 | данные отсутствуют | данные отсутствуют |
| 1590 | 742775.43 | 1299604.2 | данные отсутствуют | данные отсутствуют |

| | | |
|-------------------------------|---------|-------------------|
| Государственный регистратор | | ФГИС ЕГРН |
| полное наименование должности | подпись | инициалы, фамилия |

М.П.

| | | | |
|--------------------------------|--------------------|--|-----------------------|
| Земельный участок | | | |
| (вид объекта недвижимости) | | | |
| Лист № | Раздела 3.2 | Всего листов раздела 3.2 : _____ | Всего разделов: _____ |
| 30.09.2021 № 99/2021/420827280 | | Всего листов выписки: _____ | |
| Кадастровый номер: | | 02:22:000000:239 (единое землепользование) | |

| Сведения о характерных точках границы земельного участка | | | | |
|--|------------|------------|-----------------------------------|---|
| Система координат: | | | | |
| Зона № | | | | |
| Номер точки | Координаты | | Описание закрепления на местности | Средняя квадратическая погрешность определения координат характерных точек границ земельного участка, м |
| | X | Y | | |
| 1 | 2 | 3 | 4 | 5 |
| 1591 | 742777.84 | 1299608.1 | данные отсутствуют | данные отсутствуют |
| 1592 | 742778.68 | 1299611.87 | данные отсутствуют | данные отсутствуют |
| 1593 | 742778.95 | 1299615.52 | данные отсутствуют | данные отсутствуют |
| 1594 | 742770.51 | 1299666.17 | данные отсутствуют | данные отсутствуют |
| 1595 | 742768.4 | 1299672.79 | данные отсутствуют | данные отсутствуют |
| 1596 | 742765.54 | 1299681.86 | данные отсутствуют | данные отсутствуют |
| 1597 | 742740.71 | 1299725.32 | данные отсутствуют | данные отсутствуют |
| 1598 | 742730.49 | 1299731.31 | данные отсутствуют | данные отсутствуют |
| 1599 | 742720.64 | 1299739.75 | данные отсутствуют | данные отсутствуют |
| 1600 | 742713.86 | 1299745.61 | данные отсутствуют | данные отсутствуют |
| 1601 | 742703.3 | 1299759.45 | данные отсутствуют | данные отсутствуют |
| 1602 | 742695.79 | 1299769.76 | данные отсутствуют | данные отсутствуют |
| 1603 | 742687.83 | 1299783.36 | данные отсутствуют | данные отсутствуют |
| 1604 | 742681.73 | 1299795.08 | данные отсутствуют | данные отсутствуют |
| 1605 | 742677.05 | 1299807.03 | данные отсутствуют | данные отсутствуют |

| | | |
|-------------------------------|---------|-------------------|
| Государственный регистратор | | ФГИС ЕГРН |
| полное наименование должности | подпись | инициалы, фамилия |

М.П.

Раздел 3.2

Выписка из Единого государственного реестра недвижимости об объекте недвижимости
Описание местоположения земельного участка

| | | | |
|--------------------------------|--------------------|--|-----------------------|
| Земельный участок | | | |
| (вид объекта недвижимости) | | | |
| Лист № | Раздела 3.2 | Всего листов раздела 3.2 : _____ | Всего разделов: _____ |
| 30.09.2021 № 99/2021/420827280 | | Всего листов выписки: _____ | |
| Кадастровый номер: | | 02:22:000000:239 (единое землепользование) | |

| Сведения о характерных точках границы земельного участка | | | | |
|--|------------|------------|-----------------------------------|---|
| Система координат: | | | | |
| Зона № | | | | |
| Номер точки | Координаты | | Описание закрепления на местности | Средняя квадратическая погрешность определения координат характерных точек границ земельного участка, м |
| | X | Y | | |
| 1 | 2 | 3 | 4 | 5 |
| 1606 | 742671.53 | 1299819.63 | данные отсутствуют | данные отсутствуют |
| 1607 | 742670.8 | 1299820.56 | данные отсутствуют | данные отсутствуют |
| 1608 | 742655.31 | 1299887.66 | данные отсутствуют | данные отсутствуют |
| 1609 | 742634.09 | 1299905.49 | данные отсутствуют | данные отсутствуют |
| 1610 | 742580.06 | 1299931 | данные отсутствуют | данные отсутствуют |
| 1611 | 742538.27 | 1299949.85 | данные отсутствуют | данные отсутствуют |
| 1612 | 742522.7 | 1299931.07 | данные отсутствуют | данные отсутствуют |
| 1613 | 742503.38 | 1299898.84 | данные отсутствуют | данные отсутствуют |
| 1614 | 742477.59 | 1299879.51 | данные отсутствуют | данные отсутствуют |
| 1615 | 742436.34 | 1299876.93 | данные отсутствуют | данные отсутствуют |
| 1616 | 742428.7 | 1299868.38 | данные отсутствуют | данные отсутствуют |
| 1617 | 742426.83 | 1299830.37 | данные отсутствуют | данные отсутствуют |
| 1618 | 742392.51 | 1299808.61 | данные отсутствуют | данные отсутствуют |
| 1619 | 742331.93 | 1299808.61 | данные отсутствуют | данные отсутствуют |
| 1620 | 742308.73 | 1299795.72 | данные отсутствуют | данные отсутствуют |

| | | |
|-------------------------------|---------|-------------------|
| Государственный регистратор | | ФГИС ЕГРН |
| полное наименование должности | подпись | инициалы, фамилия |

М.П.

Выписка из Единого государственного реестра недвижимости об объекте недвижимости
Описание местоположения земельного участка

| | | | |
|--------------------------------|--------------------|--|-----------------------|
| Земельный участок | | | |
| (вид объекта недвижимости) | | | |
| Лист № | Раздела 3.2 | Всего листов раздела 3.2 : | Всего разделов: _____ |
| 30.09.2021 № 99/2021/420827280 | | Всего листов выписки: _____ | |
| Кадастровый номер: | | 02:22:000000:239 (единое землепользование) | |

| Сведения о характерных точках границы земельного участка | | | | |
|--|------------|------------|-----------------------------------|---|
| Система координат: | | | | |
| Зона № | | | | |
| Номер точки | Координаты | | Описание закрепления на местности | Средняя квадратическая погрешность определения координат характерных точек границ земельного участка, м |
| | X | Y | | |
| 1 | 2 | 3 | 4 | 5 |
| 1621 | 742286.73 | 1299807.3 | данные отсутствуют | данные отсутствуют |
| 1622 | 742213.01 | 1299816.52 | данные отсутствуют | данные отсутствуют |
| 1623 | 742093.44 | 1299837.84 | данные отсутствуют | данные отсутствуют |
| 1624 | 741981.9 | 1299842.21 | данные отсутствуют | данные отсутствуют |
| 1625 | 741968.83 | 1299807.3 | данные отсутствуют | данные отсутствуют |
| 1626 | 741925.06 | 1299788.87 | данные отсутствуют | данные отсутствуют |
| 1627 | 741890.5 | 1299805 | данные отсутствуют | данные отсутствуют |
| 1628 | 741865.16 | 1299821.12 | данные отсутствуют | данные отсутствуют |
| 1629 | 741868.48 | 1299839.71 | данные отсутствуют | данные отсутствуют |
| 1630 | 741880.32 | 1299857.16 | данные отсутствуют | данные отсутствуют |
| 1631 | 741867.86 | 1299862.77 | данные отсутствуют | данные отсутствуют |
| 1632 | 741838.57 | 1299860.9 | данные отсутствуют | данные отсутствуют |
| 1633 | 741771.27 | 1299871.49 | данные отсутствуют | данные отсутствуют |
| 1634 | 741724.53 | 1299867.75 | данные отсутствуют | данные отсутствуют |
| 1635 | 741662.44 | 1299860.28 | данные отсутствуют | данные отсутствуют |

| | | |
|-------------------------------|---------|-------------------|
| Государственный регистратор | | ФГИС ЕГРН |
| полное наименование должности | подпись | инициалы, фамилия |

М.П.

Выписка из Единого государственного реестра недвижимости об объекте недвижимости
Описание местоположения земельного участка

| | | | |
|--------------------------------|--------------------|--|-----------------------|
| Земельный участок | | | |
| (вид объекта недвижимости) | | | |
| Лист № | Раздела 3.2 | Всего листов раздела 3.2 : | Всего разделов: _____ |
| 30.09.2021 № 99/2021/420827280 | | Всего листов выписки: _____ | |
| Кадастровый номер: | | 02:22:000000:239 (единое землепользование) | |

| Сведения о характерных точках границы земельного участка | | | | |
|--|------------|------------|-----------------------------------|---|
| Система координат: | | | | |
| Зона № | | | | |
| Номер точки | Координаты | | Описание закрепления на местности | Средняя квадратическая погрешность определения координат характерных точек границ земельного участка, м |
| | X | Y | | |
| 1 | 2 | 3 | 4 | 5 |
| 1636 | 741537.59 | 1299870.25 | данные отсутствуют | данные отсутствуют |
| 1637 | 741533.44 | 1299853.38 | данные отсутствуют | данные отсутствуют |
| 1638 | 741600.24 | 1299818.82 | данные отсутствуют | данные отсутствуют |
| 1639 | 741632.49 | 1299807.3 | данные отсутствуют | данные отсутствуют |
| 1640 | 741676.26 | 1299802.69 | данные отсутствуют | данные отсутствуют |
| 1641 | 741722.33 | 1299807.3 | данные отсутствуют | данные отсутствуют |
| 1642 | 741743.07 | 1299802.69 | данные отсутствуют | данные отсутствуют |
| 1643 | 741763.8 | 1299788.87 | данные отсутствуют | данные отсутствуют |
| 1644 | 741800.56 | 1299748.73 | данные отсутствуют | данные отсутствуют |
| 1645 | 741834.21 | 1299743.75 | данные отсутствуют | данные отсутствуют |
| 1646 | 741851.34 | 1299705.94 | данные отсутствуют | данные отсутствуют |
| 1647 | 741943.49 | 1299648.35 | данные отсутствуют | данные отсутствуют |
| 1648 | 742031.03 | 1299609.19 | данные отсутствуют | данные отсутствуют |
| 1649 | 742072.49 | 1299556.2 | данные отсутствуют | данные отсутствуют |
| 1650 | 742088.62 | 1299537.77 | данные отсутствуют | данные отсутствуют |

| | | |
|-------------------------------|---------|-------------------|
| Государственный регистратор | | ФГИС ЕГРН |
| полное наименование должности | подпись | инициалы, фамилия |

М.П.

| | | | |
|--------------------------------|--------------------|--|-----------------------|
| Земельный участок | | | |
| (вид объекта недвижимости) | | | |
| Лист № | Раздела 3.2 | Всего листов раздела 3.2 : _____ | Всего разделов: _____ |
| 30.09.2021 № 99/2021/420827280 | | Всего листов выписки: _____ | |
| Кадастровый номер: | | 02:22:000000:239 (единое землепользование) | |

| Сведения о характерных точках границы земельного участка | | | | |
|--|------------|------------|-----------------------------------|---|
| Система координат: | | | | |
| Зона № | | | | |
| Номер точки | Координаты | | Описание закрепления на местности | Средняя квадратическая погрешность определения координат характерных точек границ земельного участка, м |
| | X | Y | | |
| 1 | 2 | 3 | 4 | 5 |
| 1651 | 742116.26 | 1299535.47 | данные отсутствуют | данные отсутствуют |
| 1652 | 742126.47 | 1299531.87 | данные отсутствуют | данные отсутствуют |
| 1653 | 742129.56 | 1299522.45 | данные отсутствуют | данные отсутствуют |
| 1654 | 742116.67 | 1299494.09 | данные отсутствуют | данные отсутствуют |
| 1655 | 742093.46 | 1299465.73 | данные отсутствуют | данные отсутствуют |
| 1656 | 742032.88 | 1299392.26 | данные отсутствуют | данные отсутствуют |
| 1657 | 741992.92 | 1299354.88 | данные отсутствуют | данные отсутствуют |
| 1658 | 741974.88 | 1299325.23 | данные отсутствуют | данные отсутствуют |
| 1659 | 741928.47 | 1299282.69 | данные отсутствуют | данные отсутствуют |
| 1660 | 741899.02 | 1299273.26 | данные отсутствуют | данные отсутствуют |
| 1661 | 741826.64 | 1299277.54 | данные отсутствуют | данные отсутствуют |
| 1662 | 741823.7 | 1299288.98 | данные отсутствуют | данные отсутствуют |
| 1663 | 741791.44 | 1299335.05 | данные отсутствуют | данные отсутствуют |
| 1664 | 741749.46 | 1299372.97 | данные отсутствуют | данные отсутствуют |
| 1665 | 741695.87 | 1299376.08 | данные отсутствуют | данные отсутствуют |

| | | |
|-------------------------------|---------|-------------------|
| Государственный регистратор | | ФГИС ЕГРН |
| полное наименование должности | подпись | инициалы, фамилия |

М.П.

Раздел 3.2

Выписка из Единого государственного реестра недвижимости об объекте недвижимости
Описание местоположения земельного участка

| | | | |
|--------------------------------|--------------------|--|-----------------------|
| Земельный участок | | | |
| (вид объекта недвижимости) | | | |
| Лист № | Раздела 3.2 | Всего листов раздела 3.2 : _____ | Всего разделов: _____ |
| 30.09.2021 № 99/2021/420827280 | | Всего листов выписки: _____ | |
| Кадастровый номер: | | 02:22:000000:239 (единое землепользование) | |

| Сведения о характерных точках границы земельного участка | | | | |
|--|------------|------------|-----------------------------------|---|
| Система координат: | | | | |
| Зона № | | | | |
| Номер точки | Координаты | | Описание закрепления на местности | Средняя квадратическая погрешность определения координат характерных точек границ земельного участка, м |
| | X | Y | | |
| 1 | 2 | 3 | 4 | 5 |
| 1666 | 741639.4 | 1299401.86 | данные отсутствуют | данные отсутствуют |
| 1667 | 741572.6 | 1299408.77 | данные отсутствуют | данные отсутствуют |
| 1668 | 741452.82 | 1299427.2 | данные отсутствуют | данные отсутствуют |
| 1669 | 741418.25 | 1299417.98 | данные отсутствуют | данные отсутствуют |
| 1670 | 741443.98 | 1299396.61 | данные отсутствуют | данные отсутствуют |
| 1671 | 741559.57 | 1299374.55 | данные отсутствуют | данные отсутствуют |
| 1672 | 741636.25 | 1299354.77 | данные отсутствуют | данные отсутствуют |
| 1673 | 741738.88 | 1299292.61 | данные отсутствуют | данные отсутствуют |
| 1674 | 741775.03 | 1299202.98 | данные отсутствуют | данные отсутствуют |
| 1675 | 741700.59 | 1299058.57 | данные отсутствуют | данные отсутствуют |
| 1676 | 741784.66 | 1299118.31 | данные отсутствуют | данные отсутствуют |
| 1677 | 741784.74 | 1299118.29 | данные отсутствуют | данные отсутствуют |
| 1678 | 741855.55 | 1299001.73 | данные отсутствуют | данные отсутствуют |
| 1679 | 741855.55 | 1299001.66 | данные отсутствуют | данные отсутствуют |
| 1680 | 741642.03 | 1298754.37 | данные отсутствуют | данные отсутствуют |

| | | |
|-------------------------------|---------|-------------------|
| Государственный регистратор | | ФГИС ЕГРН |
| полное наименование должности | подпись | инициалы, фамилия |

М.П.

Выписка из Единого государственного реестра недвижимости об объекте недвижимости
Описание местоположения земельного участка

| | | | |
|--------------------------------|--------------------|--|-----------------------|
| Земельный участок | | | |
| (вид объекта недвижимости) | | | |
| Лист № | Раздела 3.2 | Всего листов раздела 3.2 : | Всего разделов: _____ |
| 30.09.2021 № 99/2021/420827280 | | Всего листов выписки: _____ | |
| Кадастровый номер: | | 02:22:000000:239 (единое землепользование) | |

| Сведения о характерных точках границы земельного участка | | | | |
|--|------------|------------|-----------------------------------|---|
| Система координат: | | | | |
| Зона № | | | | |
| Номер точки | Координаты | | Описание закрепления на местности | Средняя квадратическая погрешность определения координат характерных точек границ земельного участка, м |
| | X | Y | | |
| 1 | 2 | 3 | 4 | 5 |
| 1681 | 741415.45 | 1298512.53 | данные отсутствуют | данные отсутствуют |
| 1682 | 741280.35 | 1298363.29 | данные отсутствуют | данные отсутствуют |
| 1683 | 741138.7 | 1298228.72 | данные отсутствуют | данные отсутствуют |
| 1684 | 741179.34 | 1298230.54 | данные отсутствуют | данные отсутствуют |
| 1685 | 741214.37 | 1298232.27 | данные отсутствуют | данные отсутствуют |
| 1686 | 741232.75 | 1298233.13 | данные отсутствуют | данные отсутствуют |
| 1687 | 741247.69 | 1298233.71 | данные отсутствуют | данные отсутствуют |
| 1688 | 741258.32 | 1298232.55 | данные отсутствуют | данные отсутствуют |
| 1689 | 741265.5 | 1298230.83 | данные отсутствуют | данные отсутствуют |
| 1690 | 741282.84 | 1298224.41 | данные отсутствуют | данные отсутствуют |
| 1691 | 741295.96 | 1298217.89 | данные отсутствуют | данные отсутствуют |
| 1692 | 741309 | 1298212.15 | данные отсутствуют | данные отсутствуют |
| 1693 | 741315.52 | 1298225.08 | данные отсутствуют | данные отсутствуют |
| 1694 | 741321.74 | 1298235.32 | данные отсутствуют | данные отсутствуют |
| 1695 | 741327.77 | 1298245.47 | данные отсутствуют | данные отсутствуют |

| | | |
|-------------------------------|---------|-------------------|
| Государственный регистратор | | ФГИС ЕГРН |
| полное наименование должности | подпись | инициалы, фамилия |

М.П.

Раздел 3.2

Выписка из Единого государственного реестра недвижимости об объекте недвижимости
Описание местоположения земельного участка

| | | | |
|--------------------------------|--------------------|--|-----------------------|
| Земельный участок | | | |
| (вид объекта недвижимости) | | | |
| Лист № | Раздела 3.2 | Всего листов раздела 3.2 : | Всего разделов: _____ |
| 30.09.2021 № 99/2021/420827280 | | Всего листов выписки: _____ | |
| Кадастровый номер: | | 02:22:000000:239 (единое землепользование) | |

| Сведения о характерных точках границы земельного участка | | | | |
|--|------------|------------|-----------------------------------|---|
| Система координат: | | | | |
| Зона № | | | | |
| Номер точки | Координаты | | Описание закрепления на местности | Средняя квадратическая погрешность определения координат характерных точек границ земельного участка, м |
| | X | Y | | |
| 1 | 2 | 3 | 4 | 5 |
| 1696 | 741340.81 | 1298266.59 | данные отсутствуют | данные отсутствуют |
| 1697 | 741346.84 | 1298277.84 | данные отсутствуют | данные отсутствуют |
| 1698 | 741355.76 | 1298296.77 | данные отсутствуют | данные отсутствуют |
| 1699 | 741362.9 | 1298309.4 | данные отсутствуют | данные отсутствуют |
| 1700 | 741368.4 | 1298317.1 | данные отсутствуют | данные отсутствуют |
| 1701 | 741377.72 | 1298329.16 | данные отсутствуют | данные отсутствуют |
| 1702 | 741387.87 | 1298347.28 | данные отсутствуют | данные отсутствуют |
| 1703 | 741399.13 | 1298364.84 | данные отсутствуют | данные отсутствуют |
| 1704 | 741413.67 | 1298383.77 | данные отсутствуют | данные отсутствуют |
| 1705 | 741422.99 | 1298399.68 | данные отсутствуют | данные отсутствуют |
| 1706 | 741432.32 | 1298418.89 | данные отсутствуют | данные отсутствуют |
| 1707 | 741452.09 | 1298445.8 | данные отсутствуют | данные отсутствуют |
| 1708 | 741463.08 | 1298459.24 | данные отсутствуют | данные отсутствуют |
| 1709 | 741470.75 | 1298466.65 | данные отсутствуют | данные отсутствуют |
| 1710 | 741479.26 | 1298478.44 | данные отсутствуют | данные отсутствуют |

| | | |
|-------------------------------|---------|-------------------|
| Государственный регистратор | | ФГИС ЕГРН |
| полное наименование должности | подпись | инициалы, фамилия |

М.П.

| | | | |
|--------------------------------|--------------------|--|-----------------------|
| Земельный участок | | | |
| (вид объекта недвижимости) | | | |
| Лист № | Раздела 3.2 | Всего листов раздела 3.2 : _____ | Всего разделов: _____ |
| 30.09.2021 № 99/2021/420827280 | | Всего листов выписки: _____ | |
| Кадастровый номер: | | 02:22:000000:239 (единое землепользование) | |

| Сведения о характерных точках границы земельного участка | | | | |
|--|------------|------------|-----------------------------------|---|
| Система координат: | | | | |
| Зона № | | | | |
| Номер точки | Координаты | | Описание закрепления на местности | Средняя квадратическая погрешность определения координат характерных точек границ земельного участка, м |
| | X | Y | | |
| 1 | 2 | 3 | 4 | 5 |
| 1711 | 741490.78 | 1298494.37 | данные отсутствуют | данные отсутствуют |
| 1712 | 741499.84 | 1298504.79 | данные отсутствуют | данные отсутствуют |
| 1713 | 741509.44 | 1298515.77 | данные отсутствуют | данные отсутствуют |
| 1714 | 741520.69 | 1298527.84 | данные отсутствуют | данные отсутствуют |
| 1715 | 741535.78 | 1298544.31 | данные отсутствуют | данные отсутствуют |
| 1716 | 741546.07 | 1298557.75 | данные отсутствуют | данные отсутствуют |
| 1717 | 741562 | 1298575.59 | данные отсутствуют | данные отсутствуют |
| 1718 | 741576.53 | 1298593.15 | данные отсутствуют | данные отсутствуют |
| 1719 | 741583.4 | 1298601.39 | данные отсутствуют | данные отсутствуют |
| 1720 | 741590.53 | 1298608.52 | данные отсутствуют | данные отсутствуют |
| 1721 | 741598.48 | 1298618.94 | данные отсутствуют | данные отсутствуют |
| 1722 | 741606.74 | 1298626.63 | данные отсутствуют | данные отсутствуют |
| 1723 | 741614.13 | 1298634.59 | данные отсутствуют | данные отсутствуют |
| 1724 | 741622.91 | 1298645.84 | данные отсутствуют | данные отсутствуют |
| 1725 | 741630.86 | 1298655.44 | данные отсутствуют | данные отсутствуют |

| | | |
|-------------------------------|---------|-------------------|
| Государственный регистратор | | ФГИС ЕГРН |
| полное наименование должности | подпись | инициалы, фамилия |

М.П.

Раздел 3.2

Выписка из Единого государственного реестра недвижимости об объекте недвижимости
Описание местоположения земельного участка

| | | | |
|--------------------------------|--------------------|--|-----------------------|
| Земельный участок | | | |
| (вид объекта недвижимости) | | | |
| Лист № | Раздела 3.2 | Всего листов раздела 3.2 : _____ | Всего разделов: _____ |
| 30.09.2021 № 99/2021/420827280 | | Всего листов выписки: _____ | |
| Кадастровый номер: | | 02:22:000000:239 (единое землепользование) | |

| Сведения о характерных точках границы земельного участка | | | | |
|--|------------|------------|-----------------------------------|---|
| Система координат: | | | | |
| Зона № | | | | |
| Номер точки | Координаты | | Описание закрепления на местности | Средняя квадратическая погрешность определения координат характерных точек границ земельного участка, м |
| | X | Y | | |
| 1 | 2 | 3 | 4 | 5 |
| 1726 | 741640.47 | 1298667.24 | данные отсутствуют | данные отсутствуют |
| 1727 | 741651.73 | 1298676.58 | данные отсутствуют | данные отсутствуют |
| 1728 | 741664.08 | 1298686.46 | данные отсутствуют | данные отсутствуют |
| 1729 | 741669.29 | 1298691.94 | данные отсутствуют | данные отсутствуют |
| 1730 | 741678.35 | 1298700.72 | данные отсутствуют | данные отсутствуют |
| 1731 | 741684.92 | 1298707.85 | данные отсутствуют | данные отсутствуют |
| 1732 | 741690.41 | 1298715.53 | данные отсутствуют | данные отсутствуют |
| 1733 | 741695.08 | 1298721.84 | данные отсутствуют | данные отсутствуют |
| 1734 | 741701.66 | 1298728.71 | данные отсутствуют | данные отсутствуют |
| 1735 | 741712.09 | 1298740.78 | данные отсутствуют | данные отсутствуют |
| 1736 | 741721.15 | 1298752.03 | данные отсутствуют | данные отсутствуют |
| 1737 | 741726.08 | 1298756.97 | данные отсутствуют | данные отсутствуют |
| 1738 | 741734.59 | 1298766.58 | данные отсутствуют | данные отсутствуют |
| 1739 | 741746.4 | 1298778.93 | данные отсутствуют | данные отсутствуют |
| 1740 | 741751.05 | 1298784.69 | данные отсутствуют | данные отсутствуют |

| | | |
|-------------------------------|---------|-------------------|
| Государственный регистратор | | ФГИС ЕГРН |
| полное наименование должности | подпись | инициалы, фамилия |

М.П.

Выписка из Единого государственного реестра недвижимости об объекте недвижимости
Описание местоположения земельного участка

| | | | |
|---------------------------------------|--------------------|---|-----------------------|
| Земельный участок | | | |
| (вид объекта недвижимости) | | | |
| Лист № | Раздела 3.2 | Всего листов раздела 3.2 : | Всего разделов: _____ |
| 30.09.2021 № 99/2021/420827280 | | Всего листов выписки: _____ | |
| Кадастровый номер: | | 02:22:000000:239 (единое землепользование) | |

| Сведения о характерных точках границы земельного участка | | | | |
|--|------------|------------|-----------------------------------|---|
| Система координат: | | | | |
| Зона № | | | | |
| Номер точки | Координаты | | Описание закрепления на местности | Средняя квадратическая погрешность определения координат характерных точек границ земельного участка, м |
| | X | Y | | |
| 1 | 2 | 3 | 4 | 5 |
| 1741 | 741758.19 | 1298792.37 | данные отсутствуют | данные отсутствуют |
| 1742 | 741763.39 | 1298800.59 | данные отсутствуют | данные отсутствуют |
| 1743 | 741768.06 | 1298808.28 | данные отсутствуют | данные отсутствуют |
| 1744 | 741773.02 | 1298813.24 | данные отсутствуют | данные отсутствуют |
| 1745 | 741780.7 | 1298819.82 | данные отсутствуют | данные отсутствуют |
| 1746 | 741788.38 | 1298826.68 | данные отсутствуют | данные отсутствуют |
| 1747 | 741800.18 | 1298836.84 | данные отсутствуют | данные отсутствуют |
| 1748 | 741812.82 | 1298848.36 | данные отсутствуют | данные отсутствуют |
| 1749 | 741825.71 | 1298857.14 | данные отсутствуют | данные отсутствуют |
| 1750 | 741834.77 | 1298862.09 | данные отсутствуют | данные отсутствуют |
| 1751 | 741845.19 | 1298870.59 | данные отсутствуют | данные отсутствуют |
| 1752 | 741856.16 | 1298879.64 | данные отсутствуют | данные отсутствуют |
| 1753 | 741866.86 | 1298889.8 | данные отсутствуют | данные отсутствуют |
| 1754 | 741879.75 | 1298901.86 | данные отсутствуют | данные отсутствуют |
| 1755 | 741887.98 | 1298913.66 | данные отсутствуют | данные отсутствуют |

| | | |
|-------------------------------|---------|-------------------|
| Государственный регистратор | | ФГИС ЕГРН |
| полное наименование должности | подпись | инициалы, фамилия |

М.П.

Раздел 3.2

Выписка из Единого государственного реестра недвижимости об объекте недвижимости
Описание местоположения земельного участка

| | | | |
|---------------------------------------|--------------------|---|-----------------------|
| Земельный участок | | | |
| (вид объекта недвижимости) | | | |
| Лист № | Раздела 3.2 | Всего листов раздела 3.2 : | Всего разделов: _____ |
| 30.09.2021 № 99/2021/420827280 | | Всего листов выписки: _____ | |
| Кадастровый номер: | | 02:22:000000:239 (единое землепользование) | |

| Сведения о характерных точках границы земельного участка | | | | |
|--|------------|------------|-----------------------------------|---|
| Система координат: | | | | |
| Зона № | | | | |
| Номер точки | Координаты | | Описание закрепления на местности | Средняя квадратическая погрешность определения координат характерных точек границ земельного участка, м |
| | X | Y | | |
| 1 | 2 | 3 | 4 | 5 |
| 1756 | 741895.67 | 1298921.89 | данные отсутствуют | данные отсутствуют |
| 1757 | 741902.81 | 1298927.66 | данные отсутствуют | данные отсутствуют |
| 1758 | 741914.34 | 1298938.09 | данные отсутствуют | данные отсутствуют |
| 1759 | 741929.7 | 1298951.54 | данные отсутствуют | данные отсутствуют |
| 1760 | 741943.14 | 1298964.15 | данные отсутствуют | данные отсутствуют |
| 1761 | 741951.91 | 1298977.59 | данные отсутствуют | данные отсутствуют |
| 1762 | 741964 | 1298988.31 | данные отсутствуют | данные отсутствуют |
| 1763 | 741976.91 | 1298996.26 | данные отсутствуют | данные отсутствуют |
| 1764 | 741985.68 | 1299003.95 | данные отсутствуют | данные отсутствуют |
| 1765 | 741994.19 | 1299010.8 | данные отсутствуют | данные отсутствуют |
| 1766 | 742002.16 | 1299020.13 | данные отсутствуют | данные отсутствуют |
| 1767 | 742007.63 | 1299025.62 | данные отсутствуют | данные отсутствуют |
| 1768 | 742013.68 | 1299030.29 | данные отсутствуют | данные отсутствуют |
| 1769 | 742025.2 | 1299038.25 | данные отсутствуют | данные отсутствуют |
| 1770 | 742033.44 | 1299045.93 | данные отсутствуют | данные отсутствуют |

| | | |
|-------------------------------|---------|-------------------|
| Государственный регистратор | | ФГИС ЕГРН |
| полное наименование должности | подпись | инициалы, фамилия |

М.П.

| | | | |
|--------------------------------|--------------------|--|-----------------------|
| Земельный участок | | | |
| (вид объекта недвижимости) | | | |
| Лист № | Раздела 3.2 | Всего листов раздела 3.2 : _____ | Всего разделов: _____ |
| 30.09.2021 № 99/2021/420827280 | | Всего листов выписки: _____ | |
| Кадастровый номер: | | 02:22:000000:239 (единое землепользование) | |

| Сведения о характерных точках границы земельного участка | | | | |
|--|------------|------------|-----------------------------------|---|
| Система координат: | | | | |
| Зона № | | | | |
| Номер точки | Координаты | | Описание закрепления на местности | Средняя квадратическая погрешность определения координат характерных точек границ земельного участка, м |
| | X | Y | | |
| 1 | 2 | 3 | 4 | 5 |
| 1771 | 742044.41 | 1299054.16 | данные отсутствуют | данные отсутствуют |
| 1772 | 742053.48 | 1299059.39 | данные отсутствуют | данные отсутствуют |
| 1773 | 742066.4 | 1299066.8 | данные отсутствуют | данные отсутствуют |
| 1774 | 742077.36 | 1299070.91 | данные отсутствуют | данные отсутствуют |
| 1775 | 742087.26 | 1299072.57 | данные отсутствуют | данные отсутствуют |
| 1776 | 742100.99 | 1299074.49 | данные отсутствуют | данные отсутствуют |
| 1777 | 742110.32 | 1299074.49 | данные отсутствуют | данные отсутствуют |
| 1778 | 742129.79 | 1299074.76 | данные отсутствуют | данные отсутствуют |
| 1779 | 742137.74 | 1299076.14 | данные отсутствуют | данные отсутствуют |
| 1780 | 742149.57 | 1299075.86 | данные отсутствуют | данные отсутствуют |
| 1781 | 742158.91 | 1299074.49 | данные отсутствуют | данные отсутствуют |
| 1782 | 742165.77 | 1299072.57 | данные отсутствуют | данные отсутствуют |
| 1783 | 742175.64 | 1299071.2 | данные отсутствуют | данные отсутствуют |
| 1784 | 742188.55 | 1299069.28 | данные отсутствуют | данные отсутствуют |
| 1785 | 742204.19 | 1299064.89 | данные отсутствуют | данные отсутствуют |

| | | |
|-------------------------------|---------|-------------------|
| Государственный регистратор | | ФГИС ЕГРН |
| полное наименование должности | подпись | инициалы, фамилия |

М.П.

Раздел 3.2

Выписка из Единого государственного реестра недвижимости об объекте недвижимости
Описание местоположения земельного участка

| | | | |
|--------------------------------|--------------------|--|-----------------------|
| Земельный участок | | | |
| (вид объекта недвижимости) | | | |
| Лист № | Раздела 3.2 | Всего листов раздела 3.2 : _____ | Всего разделов: _____ |
| 30.09.2021 № 99/2021/420827280 | | Всего листов выписки: _____ | |
| Кадастровый номер: | | 02:22:000000:239 (единое землепользование) | |

| Сведения о характерных точках границы земельного участка | | | | |
|--|------------|------------|-----------------------------------|---|
| Система координат: | | | | |
| Зона № | | | | |
| Номер точки | Координаты | | Описание закрепления на местности | Средняя квадратическая погрешность определения координат характерных точек границ земельного участка, м |
| | X | Y | | |
| 1 | 2 | 3 | 4 | 5 |
| 1786 | 742210.77 | 1299063.24 | данные отсутствуют | данные отсутствуют |
| 1787 | 742223.11 | 1299059.95 | данные отсутствуют | данные отсутствуют |
| 1788 | 742232.98 | 1299060.22 | данные отсутствуют | данные отсутствуют |
| 1789 | 742240.95 | 1299060.5 | данные отсутствуют | данные отсутствуют |
| 1790 | 742250.54 | 1299060.5 | данные отсутствуют | данные отсутствуют |
| 1791 | 742260.42 | 1299060.77 | данные отсутствуют | данные отсутствуют |
| 1792 | 742277.97 | 1299061.87 | данные отсутствуют | данные отсутствуют |
| 1793 | 742293.06 | 1299063.51 | данные отсутствуют | данные отсутствуют |
| 1794 | 742305.66 | 1299068.44 | данные отсутствуют | данные отсутствуют |
| 1795 | 742320.19 | 1299075.85 | данные отсутствуют | данные отсутствуют |
| 1796 | 742331.71 | 1299084.07 | данные отсутствуют | данные отсутствуют |
| 1797 | 742347.06 | 1299098.88 | данные отсутствуют | данные отсутствуют |
| 1798 | 742357.48 | 1299115.88 | данные отсутствуют | данные отсутствуют |
| 1799 | 742363.24 | 1299127.39 | данные отсутствуют | данные отсутствуют |
| 1800 | 742368.45 | 1299142.48 | данные отсутствуют | данные отсутствуют |

| | | |
|-------------------------------|---------|-------------------|
| Государственный регистратор | | ФГИС ЕГРН |
| полное наименование должности | подпись | инициалы, фамилия |

М.П.

Выписка из Единого государственного реестра недвижимости об объекте недвижимости
Описание местоположения земельного участка

| | | | |
|--------------------------------|--------------------|--|-----------------------|
| Земельный участок | | | |
| (вид объекта недвижимости) | | | |
| Лист № | Раздела 3.2 | Всего листов раздела 3.2 : _____ | Всего разделов: _____ |
| 30.09.2021 № 99/2021/420827280 | | Всего листов выписки: _____ | |
| Кадастровый номер: | | 02:22:000000:239 (единое землепользование) | |

| Сведения о характерных точках границы земельного участка | | | | |
|--|------------|------------|-----------------------------------|---|
| Система координат: | | | | |
| Зона № | | | | |
| Номер точки | Координаты | | Описание закрепления на местности | Средняя квадратическая погрешность определения координат характерных точек границ земельного участка, м |
| | X | Y | | |
| 1 | 2 | 3 | 4 | 5 |
| 1801 | 742372.15 | 1299155.64 | данные отсутствуют | данные отсутствуют |
| 1802 | 742382.52 | 1299178.74 | данные отсутствуют | данные отсутствуют |
| 1803 | 742387.96 | 1299189.09 | данные отсутствуют | данные отсутствуют |
| 1804 | 742392.18 | 1299202.21 | данные отсутствуют | данные отсутствуют |
| 1805 | 742395.93 | 1299211.59 | данные отсутствуют | данные отсутствуют |
| 1806 | 742402.02 | 1299223.29 | данные отсутствуют | данные отсутствуют |
| 1807 | 742405.63 | 1299238.51 | данные отсутствуют | данные отсутствуют |
| 1808 | 742414.68 | 1299260.31 | данные отсутствуют | данные отсутствуют |
| 1809 | 742418.42 | 1299272.49 | данные отсутствуют | данные отсутствуют |
| 1810 | 742423.09 | 1299285.61 | данные отсутствуют | данные отсутствуют |
| 1811 | 742427.31 | 1299300.59 | данные отсутствуют | данные отсутствуют |
| 1812 | 742434.82 | 1299317.47 | данные отсутствуют | данные отсутствуют |
| 1813 | 742442.31 | 1299337.62 | данные отсутствуют | данные отсутствуют |
| 1814 | 742450.28 | 1299349.82 | данные отсутствуют | данные отсутствуют |
| 1815 | 742467.63 | 1299369.97 | данные отсутствуют | данные отсутствуют |

| | | |
|-------------------------------|---------|-------------------|
| Государственный регистратор | | ФГИС ЕГРН |
| полное наименование должности | подпись | инициалы, фамилия |

М.П.

Раздел 3.2

Выписка из Единого государственного реестра недвижимости об объекте недвижимости
Описание местоположения земельного участка

| | | | |
|--------------------------------|--------------------|--|-----------------------|
| Земельный участок | | | |
| (вид объекта недвижимости) | | | |
| Лист № | Раздела 3.2 | Всего листов раздела 3.2 : _____ | Всего разделов: _____ |
| 30.09.2021 № 99/2021/420827280 | | Всего листов выписки: _____ | |
| Кадастровый номер: | | 02:22:000000:239 (единое землепользование) | |

| Сведения о характерных точках границы земельного участка | | | | |
|--|------------|------------|-----------------------------------|---|
| Система координат: | | | | |
| Зона № | | | | |
| Номер точки | Координаты | | Описание закрепления на местности | Средняя квадратическая погрешность определения координат характерных точек границ земельного участка, м |
| | X | Y | | |
| 1 | 2 | 3 | 4 | 5 |
| 1816 | 742483.09 | 1299385.9 | данные отсутствуют | данные отсутствуют |
| 1817 | 742500.9 | 1299403.24 | данные отсутствуют | данные отсутствуют |
| 1818 | 742516.37 | 1299412.16 | данные отсутствуют | данные отсутствуют |
| 1819 | 742531.84 | 1299422 | данные отсутствуют | данные отсутствуют |
| 1820 | 742548.95 | 1299427.86 | данные отсутствуют | данные отсутствуют |
| 1821 | 742564.18 | 1299434.19 | данные отсутствуют | данные отсутствуют |
| 1822 | 742581.99 | 1299439.81 | данные отсутствуют | данные отсутствуют |
| 1823 | 742589.24 | 1299443.55 | данные отсутствуют | данные отсутствуют |
| 1824 | 742606.36 | 1299446.61 | данные отсутствуют | данные отсутствуют |
| 1825 | 742616.67 | 1299448.72 | данные отсутствуют | данные отсутствуют |
| 1826 | 742626.96 | 1299452.46 | данные отсутствуют | данные отсутствуют |
| 1827 | 742634.44 | 1299457.84 | данные отсутствуют | данные отсутствуют |
| 1828 | 742641.96 | 1299460.89 | данные отсутствуют | данные отсутствуют |
| 1829 | 742652.28 | 1299461.6 | данные отсутствуют | данные отсутствуют |
| 1830 | 742642.51 | 1299519.04 | данные отсутствуют | данные отсутствуют |

| | | |
|-------------------------------|---------|-------------------|
| Государственный регистратор | | ФГИС ЕГРН |
| полное наименование должности | подпись | инициалы, фамилия |

М.П.

| | | | |
|--------------------------------|--------------------|--|-----------------------|
| Земельный участок | | | |
| (вид объекта недвижимости) | | | |
| Лист № | Раздела 3.2 | Всего листов раздела 3.2 : _____ | Всего разделов: _____ |
| 30.09.2021 № 99/2021/420827280 | | Всего листов выписки: _____ | |
| Кадастровый номер: | | 02:22:000000:239 (единое землепользование) | |

| Сведения о характерных точках границы земельного участка | | | | |
|--|------------|------------|-----------------------------------|---|
| Система координат: | | | | |
| Зона № | | | | |
| Номер точки | Координаты | | Описание закрепления на местности | Средняя квадратическая погрешность определения координат характерных точек границ земельного участка, м |
| | X | Y | | |
| 1 | 2 | 3 | 4 | 5 |
| 1831 | 742640.51 | 1299519.04 | данные отсутствуют | данные отсутствуют |
| 1832 | 742640.51 | 1299521.04 | данные отсутствуют | данные отсутствуют |
| 1833 | 742642.51 | 1299521.04 | данные отсутствуют | данные отсутствуют |
| 1834 | 741594 | 1298060.67 | данные отсутствуют | данные отсутствуют |
| 1835 | 741514.56 | 1298061.45 | данные отсутствуют | данные отсутствуют |
| 1836 | 741413.4 | 1298118.21 | данные отсутствуют | данные отсутствуют |
| 1837 | 741402.16 | 1298115.71 | данные отсутствуют | данные отсутствуют |
| 1838 | 741319.54 | 1298131.02 | данные отсутствуют | данные отсутствуют |
| 1839 | 741301.36 | 1298076.37 | данные отсутствуют | данные отсутствуют |
| 1840 | 741280.88 | 1298083.47 | данные отсутствуют | данные отсутствуют |
| 1841 | 741303.06 | 1298168.96 | данные отсутствуют | данные отсутствуют |
| 1842 | 741390.8 | 1298318.64 | данные отсутствуют | данные отсутствуют |
| 1843 | 741540.49 | 1298514.77 | данные отсутствуют | данные отсутствуют |
| 1844 | 741715.96 | 1298710.89 | данные отсутствуют | данные отсутствуют |
| 1845 | 741845 | 1298839.93 | данные отсутствуют | данные отсутствуют |

| | | |
|-------------------------------|---------|-------------------|
| Государственный регистратор | | ФГИС ЕГРН |
| полное наименование должности | подпись | инициалы, фамилия |

М.П.

Раздел 3.2

Выписка из Единого государственного реестра недвижимости об объекте недвижимости
Описание местоположения земельного участка

| | | | |
|--------------------------------|--------------------|--|-----------------------|
| Земельный участок | | | |
| (вид объекта недвижимости) | | | |
| Лист № | Раздела 3.2 | Всего листов раздела 3.2 : _____ | Всего разделов: _____ |
| 30.09.2021 № 99/2021/420827280 | | Всего листов выписки: _____ | |
| Кадастровый номер: | | 02:22:000000:239 (единое землепользование) | |

| Сведения о характерных точках границы земельного участка | | | | |
|--|------------|------------|-----------------------------------|---|
| Система координат: | | | | |
| Зона № | | | | |
| Номер точки | Координаты | | Описание закрепления на местности | Средняя квадратическая погрешность определения координат характерных точек границ земельного участка, м |
| | X | Y | | |
| 1 | 2 | 3 | 4 | 5 |
| 1846 | 741963.71 | 1298968.96 | данные отсутствуют | данные отсутствуют |
| 1847 | 742035.96 | 1299046.38 | данные отсутствуют | данные отсутствуют |
| 1848 | 742087.57 | 1299067.02 | данные отсутствуют | данные отсутствуют |
| 1849 | 742154.67 | 1299072.18 | данные отсутствуют | данные отсутствуют |
| 1850 | 742211.45 | 1299056.7 | данные отсутствуют | данные отсутствуют |
| 1851 | 742273.38 | 1299056.7 | данные отсутствуют | данные отсутствуют |
| 1852 | 742309.51 | 1299067.02 | данные отсутствуют | данные отсутствуют |
| 1853 | 742345.64 | 1299092.83 | данные отсутствуют | данные отсутствуют |
| 1854 | 742392.09 | 1299175.41 | данные отсутствуют | данные отсутствуют |
| 1855 | 742423.05 | 1299247.67 | данные отсутствуют | данные отсутствуют |
| 1856 | 742464.34 | 1299340.57 | данные отсутствуют | данные отсутствуют |
| 1857 | 742500.48 | 1299371.54 | данные отсутствуют | данные отсутствуют |
| 1858 | 742588.22 | 1299423.14 | данные отсутствуют | данные отсутствуют |
| 1859 | 742658.7 | 1299463.42 | данные отсутствуют | данные отсутствуют |
| 1860 | 742664.29 | 1299465.18 | данные отсутствуют | данные отсутствуют |

| | | |
|-------------------------------|---------|-------------------|
| Государственный регистратор | | ФГИС ЕГРН |
| полное наименование должности | подпись | инициалы, фамилия |

М.П.

Выписка из Единого государственного реестра недвижимости об объекте недвижимости
Описание местоположения земельного участка

| | | | |
|--------------------------------|--------------------|--|-----------------------|
| Земельный участок | | | |
| (вид объекта недвижимости) | | | |
| Лист № | Раздела 3.2 | Всего листов раздела 3.2 : _____ | Всего разделов: _____ |
| 30.09.2021 № 99/2021/420827280 | | Всего листов выписки: _____ | |
| Кадастровый номер: | | 02:22:000000:239 (единое землепользование) | |

| Сведения о характерных точках границы земельного участка | | | | |
|--|------------|------------|-----------------------------------|---|
| Система координат: | | | | |
| Зона № | | | | |
| Номер точки | Координаты | | Описание закрепления на местности | Средняя квадратическая погрешность определения координат характерных точек границ земельного участка, м |
| | X | Y | | |
| 1 | 2 | 3 | 4 | 5 |
| 1861 | 742670.39 | 1299468.93 | данные отсутствуют | данные отсутствуют |
| 1862 | 742682.1 | 1299472.68 | данные отсутствуют | данные отсутствуют |
| 1863 | 742694.99 | 1299480.65 | данные отсутствуют | данные отсутствуют |
| 1864 | 742701.55 | 1299486.74 | данные отсутствуют | данные отсутствуют |
| 1865 | 742704.85 | 1299489.8 | данные отсутствуют | данные отсутствуют |
| 1866 | 742732.73 | 1299505.73 | данные отсутствуют | данные отсутствуют |
| 1867 | 742768.86 | 1299567.66 | данные отсутствуют | данные отсутствуют |
| 1868 | 742777.73 | 1299607.56 | данные отсутствуют | данные отсутствуют |
| 1869 | 742778.66 | 1299609.09 | данные отсутствуют | данные отсутствуют |
| 1870 | 742778.95 | 1299613.09 | данные отсутствуют | данные отсутствуют |
| 1871 | 742779.18 | 1299614.12 | данные отсутствуют | данные отсутствуют |
| 1872 | 742779.07 | 1299614.76 | данные отсутствуют | данные отсутствуют |
| 1873 | 742779.36 | 1299618.73 | данные отсутствуют | данные отсутствуют |
| 1874 | 742777.02 | 1299631.6 | данные отсутствуют | данные отсутствуют |
| 1875 | 742775.85 | 1299642.38 | данные отсутствуют | данные отсутствуют |

| | | |
|-------------------------------|---------|-------------------|
| Государственный регистратор | | ФГИС ЕГРН |
| полное наименование должности | подпись | инициалы, фамилия |

М.П.

Раздел 3.2

Выписка из Единого государственного реестра недвижимости об объекте недвижимости
Описание местоположения земельного участка

| | | | |
|--------------------------------|--------------------|--|-----------------------|
| Земельный участок | | | |
| (вид объекта недвижимости) | | | |
| Лист № | Раздела 3.2 | Всего листов раздела 3.2 : _____ | Всего разделов: _____ |
| 30.09.2021 № 99/2021/420827280 | | Всего листов выписки: _____ | |
| Кадастровый номер: | | 02:22:000000:239 (единое землепользование) | |

| Сведения о характерных точках границы земельного участка | | | | |
|--|------------|------------|-----------------------------------|---|
| Система координат: | | | | |
| Зона № | | | | |
| Номер точки | Координаты | | Описание закрепления на местности | Средняя квадратическая погрешность определения координат характерных точек границ земельного участка, м |
| | X | Y | | |
| 1 | 2 | 3 | 4 | 5 |
| 1876 | 742773.27 | 1299658.1 | данные отсутствуют | данные отсутствуют |
| 1877 | 742770.29 | 1299667.48 | данные отсутствуют | данные отсутствуют |
| 1878 | 742768.86 | 1299676.05 | данные отсутствуют | данные отсутствуют |
| 1879 | 742765.98 | 1299681.09 | данные отсутствуют | данные отсутствуют |
| 1880 | 742761.56 | 1299695.1 | данные отсутствуют | данные отсутствуют |
| 1881 | 742757.99 | 1299709.62 | данные отсутствуют | данные отсутствуют |
| 1882 | 742776.84 | 1299676.87 | данные отсутствуют | данные отсутствуют |
| 1883 | 742787.26 | 1299614.37 | данные отсутствуют | данные отсутствуют |
| 1884 | 742773.37 | 1299565.76 | данные отсутствуют | данные отсутствуют |
| 1885 | 742736.34 | 1299500.54 | данные отсутствуют | данные отсутствуют |
| 1886 | 742505.36 | 1299365.96 | данные отсутствуют | данные отсутствуют |
| 1887 | 742469.98 | 1299337.26 | данные отсутствуют | данные отсутствуют |
| 1888 | 742396.42 | 1299173.99 | данные отсутствуют | данные отсутствуют |
| 1889 | 742350.9 | 1299090.05 | данные отсутствуют | данные отсутствуют |
| 1890 | 742311.55 | 1299059.95 | данные отсутствуют | данные отсутствуют |

| | | |
|-------------------------------|---------|-------------------|
| Государственный регистратор | | ФГИС ЕГРН |
| полное наименование должности | подпись | инициалы, фамилия |

М.П.

| | | | |
|--------------------------------|--------------------|--|-----------------------|
| Земельный участок | | | |
| (вид объекта недвижимости) | | | |
| Лист № | Раздела 3.2 | Всего листов раздела 3.2 : _____ | Всего разделов: _____ |
| 30.09.2021 № 99/2021/420827280 | | Всего листов выписки: _____ | |
| Кадастровый номер: | | 02:22:000000:239 (единое землепользование) | |

| Сведения о характерных точках границы земельного участка | | | | |
|--|------------|------------|-----------------------------------|---|
| Система координат: | | | | |
| Зона № | | | | |
| Номер точки | Координаты | | Описание закрепления на местности | Средняя квадратическая погрешность определения координат характерных точек границ земельного участка, м |
| | X | Y | | |
| 1 | 2 | 3 | 4 | 5 |
| 1891 | 742274.63 | 1299048.17 | данные отсутствуют | данные отсутствуют |
| 1892 | 742210.35 | 1299048.17 | данные отсутствуют | данные отсутствуют |
| 1893 | 742154.1 | 1299065.58 | данные отсутствуют | данные отсутствуют |
| 1894 | 742089.82 | 1299061.11 | данные отсутствуют | данные отсутствуют |
| 1895 | 742037.59 | 1299041.03 | данные отсутствуют | данные отсутствуют |
| 1896 | 741957.06 | 1298950.58 | данные отсутствуют | данные отсутствуют |
| 1897 | 742089.4 | 1298955.76 | данные отсутствуют | данные отсутствуют |
| 1898 | 742233.12 | 1298935.63 | данные отсутствуют | данные отсутствуют |
| 1899 | 742330.86 | 1298961.5 | данные отсутствуют | данные отсутствуют |
| 1900 | 742543.57 | 1298932.77 | данные отсутствуют | данные отсутствуют |
| 1901 | 742713.16 | 1298843.65 | данные отсутствуют | данные отсутствуют |
| 1902 | 742974.74 | 1298676.93 | данные отсутствуют | данные отсутствуют |
| 1903 | 743302.44 | 1298360.74 | данные отсутствуют | данные отсутствуют |
| 1904 | 743262.96 | 1298348.67 | данные отсутствуют | данные отсутствуют |
| 1905 | 743019.28 | 1298551.42 | данные отсутствуют | данные отсутствуют |

| | | |
|-------------------------------|---------|-------------------|
| Государственный регистратор | | ФГИС ЕГРН |
| полное наименование должности | подпись | инициалы, фамилия |

М.П.

Раздел 3.2

Выписка из Единого государственного реестра недвижимости об объекте недвижимости
Описание местоположения земельного участка

| | | | |
|--------------------------------|--------------------|--|-----------------------|
| Земельный участок | | | |
| (вид объекта недвижимости) | | | |
| Лист № | Раздела 3.2 | Всего листов раздела 3.2 : _____ | Всего разделов: _____ |
| 30.09.2021 № 99/2021/420827280 | | Всего листов выписки: _____ | |
| Кадастровый номер: | | 02:22:000000:239 (единое землепользование) | |

| Сведения о характерных точках границы земельного участка | | | | |
|--|------------|------------|-----------------------------------|---|
| Система координат: | | | | |
| Зона № | | | | |
| Номер точки | Координаты | | Описание закрепления на местности | Средняя квадратическая погрешность определения координат характерных точек границ земельного участка, м |
| | X | Y | | |
| 1 | 2 | 3 | 4 | 5 |
| 1906 | 742945.2 | 1298586.51 | данные отсутствуют | данные отсутствуют |
| 1907 | 742752.2 | 1298767.81 | данные отсутствуют | данные отсутствуют |
| 1908 | 742397.41 | 1298890.62 | данные отсутствуют | данные отсутствуют |
| 1909 | 742442.24 | 1298837.98 | данные отсутствуют | данные отсутствуют |
| 1910 | 742549.46 | 1298777.55 | данные отсутствуют | данные отсутствуют |
| 1911 | 742680.08 | 1298724.91 | данные отсутствуют | данные отсутствуют |
| 1912 | 742717.12 | 1298656.69 | данные отсутствуют | данные отсутствуют |
| 1913 | 742896.46 | 1298539.73 | данные отсутствуют | данные отсутствуют |
| 1914 | 743013.43 | 1298502.69 | данные отсутствуют | данные отсутствуют |
| 1915 | 743204.47 | 1298358.43 | данные отсутствуют | данные отсутствуют |
| 1916 | 743290.94 | 1298271.63 | данные отсутствуют | данные отсутствуют |
| 1917 | 743118.47 | 1298317.62 | данные отсутствуют | данные отсутствуют |
| 1918 | 743004.41 | 1298292.4 | данные отсутствуют | данные отсутствуют |
| 1919 | 742803.03 | 1298455.36 | данные отсутствуют | данные отсутствуют |
| 1920 | 742780.58 | 1298542.48 | данные отсутствуют | данные отсутствуют |

| | | |
|-------------------------------|---------|-------------------|
| Государственный регистратор | | ФГИС ЕГРН |
| полное наименование должности | подпись | инициалы, фамилия |

М.П.

Выписка из Единого государственного реестра недвижимости об объекте недвижимости
Описание местоположения земельного участка

| | | | |
|--------------------------------|--------------------|--|-----------------------|
| Земельный участок | | | |
| (вид объекта недвижимости) | | | |
| Лист № | Раздела 3.2 | Всего листов раздела 3.2 : | Всего разделов: _____ |
| 30.09.2021 № 99/2021/420827280 | | Всего листов выписки: _____ | |
| Кадастровый номер: | | 02:22:000000:239 (единое землепользование) | |

| Сведения о характерных точках границы земельного участка | | | | |
|--|------------|------------|-----------------------------------|---|
| Система координат: | | | | |
| Зона № | | | | |
| Номер точки | Координаты | | Описание закрепления на местности | Средняя квадратическая погрешность определения координат характерных точек границ земельного участка, м |
| | X | Y | | |
| 1 | 2 | 3 | 4 | 5 |
| 1921 | 742740.09 | 1298545.79 | данные отсутствуют | данные отсутствуют |
| 1922 | 742728.83 | 1298578.59 | данные отсутствуют | данные отсутствуют |
| 1923 | 742774.88 | 1298574.27 | данные отсутствуют | данные отсутствуют |
| 1924 | 742718.91 | 1298622.32 | данные отсутствуют | данные отсутствуют |
| 1925 | 742394.09 | 1298806.29 | данные отсутствуют | данные отсутствуют |
| 1926 | 742195.75 | 1298892.51 | данные отсутствуют | данные отсутствуют |
| 1927 | 742084.25 | 1298896.32 | данные отсутствуют | данные отсутствуют |
| 1928 | 742068.89 | 1298854.05 | данные отсутствуют | данные отсутствуют |
| 1929 | 742375.41 | 1298740.16 | данные отсутствуют | данные отсутствуют |
| 1930 | 742723.62 | 1298471.5 | данные отсутствуют | данные отсутствуют |
| 1931 | 742697.35 | 1298441.22 | данные отсутствуют | данные отсутствуют |
| 1932 | 742424.17 | 1298614.61 | данные отсутствуют | данные отсутствуют |
| 1933 | 742139.15 | 1298695.18 | данные отсутствуют | данные отсутствуют |
| 1934 | 741871.66 | 1298714.67 | данные отсутствуют | данные отсутствуют |
| 1935 | 741764.95 | 1298652.88 | данные отсутствуют | данные отсутствуют |

| | | |
|-------------------------------|---------|-------------------|
| Государственный регистратор | | ФГИС ЕГРН |
| полное наименование должности | подпись | инициалы, фамилия |

М.П.

Раздел 3.2

Выписка из Единого государственного реестра недвижимости об объекте недвижимости
Описание местоположения земельного участка

| | | | |
|--------------------------------|--------------------|--|-----------------------|
| Земельный участок | | | |
| (вид объекта недвижимости) | | | |
| Лист № | Раздела 3.2 | Всего листов раздела 3.2 : | Всего разделов: _____ |
| 30.09.2021 № 99/2021/420827280 | | Всего листов выписки: _____ | |
| Кадастровый номер: | | 02:22:000000:239 (единое землепользование) | |

| Сведения о характерных точках границы земельного участка | | | | |
|--|------------|------------|-----------------------------------|---|
| Система координат: | | | | |
| Зона № | | | | |
| Номер точки | Координаты | | Описание закрепления на местности | Средняя квадратическая погрешность определения координат характерных точек границ земельного участка, м |
| | X | Y | | |
| 1 | 2 | 3 | 4 | 5 |
| 1936 | 741682.71 | 1298553.76 | данные отсутствуют | данные отсутствуют |
| 1937 | 741709.61 | 1298518.51 | данные отсутствуют | данные отсутствуют |
| 1938 | 741822.78 | 1298551.84 | данные отсутствуют | данные отсутствуют |
| 1939 | 741900.62 | 1298625.1 | данные отсутствуют | данные отсутствуют |
| 1940 | 742054.52 | 1298672.85 | данные отсутствуют | данные отсутствуют |
| 1941 | 742103.87 | 1298645.42 | данные отсутствуют | данные отсутствуют |
| 1942 | 742049.43 | 1298591.9 | данные отсутствуют | данные отсутствуют |
| 1943 | 742221.77 | 1298531.63 | данные отсутствуют | данные отсутствуют |
| 1944 | 742224.51 | 1298502.85 | данные отсутствуют | данные отсутствуют |
| 1945 | 742212.18 | 1298485.02 | данные отсутствуют | данные отсутствуют |
| 1946 | 742391.77 | 1298441.15 | данные отсутствуют | данные отсутствуют |
| 1947 | 742423.3 | 1298394.54 | данные отсутствуют | данные отсутствуют |
| 1948 | 742398.62 | 1298371.23 | данные отсутствуют | данные отсутствуют |
| 1949 | 742320.49 | 1298401.39 | данные отсутствуют | данные отсутствуют |
| 1950 | 742282.09 | 1298363.01 | данные отсутствуют | данные отсутствуют |

| | | |
|-------------------------------|---------|-------------------|
| Государственный регистратор | | ФГИС ЕГРН |
| полное наименование должности | подпись | инициалы, фамилия |

М.П.

| | | | |
|---------------------------------------|--------------------|---|-----------------------|
| Земельный участок | | | |
| (вид объекта недвижимости) | | | |
| Лист № | Раздела 3.2 | Всего листов раздела 3.2 : | Всего разделов: _____ |
| 30.09.2021 № 99/2021/420827280 | | Всего листов выписки: _____ | |
| Кадастровый номер: | | 02:22:000000:239 (единое землепользование) | |

| Сведения о характерных точках границы земельного участка | | | | |
|--|------------|------------|-----------------------------------|---|
| Система координат: | | | | |
| Зона № | | | | |
| Номер точки | Координаты | | Описание закрепления на местности | Средняя квадратическая погрешность определения координат характерных точек границ земельного участка, м |
| | X | Y | | |
| 1 | 2 | 3 | 4 | 5 |
| 1951 | 742341.04 | 1298312.29 | данные отсутствуют | данные отсутствуют |
| 1952 | 742313.62 | 1298286.24 | данные отсутствуют | данные отсутствуют |
| 1953 | 742261.53 | 1298283.5 | данные отсутствуют | данные отсутствуют |
| 1954 | 742206.69 | 1298295.84 | данные отсутствуют | данные отсутствуют |
| 1955 | 742065.51 | 1298416.66 | данные отсутствуют | данные отсутствуют |
| 1956 | 742043.23 | 1298397.73 | данные отсутствуют | данные отсутствуют |
| 1957 | 742054.37 | 1298357.63 | данные отсутствуют | данные отсутствуют |
| 1958 | 742002.02 | 1298320.86 | данные отсутствуют | данные отсутствуют |
| 1959 | 741951.9 | 1298321.98 | данные отсутствуют | данные отсутствуют |
| 1960 | 741827.15 | 1298385.47 | данные отсутствуют | данные отсутствуют |
| 1961 | 741799.3 | 1298380.45 | данные отсутствуют | данные отсутствуют |
| 1962 | 741643.85 | 1298517.39 | данные отсутствуют | данные отсутствуют |
| 1963 | 741555.2 | 1298517.41 | данные отсутствуют | данные отсутствуют |
| 1964 | 741409.49 | 1298309.25 | данные отсутствуют | данные отсутствуют |
| 1965 | 741316.43 | 1298168.43 | данные отсутствуют | данные отсутствуют |

| | | |
|-------------------------------|---------|-------------------|
| Государственный регистратор | | ФГИС ЕГРН |
| полное наименование должности | подпись | инициалы, фамилия |

М.П.

Раздел 3.2

Выписка из Единого государственного реестра недвижимости об объекте недвижимости
Описание местоположения земельного участка

| | | | |
|---------------------------------------|--------------------|---|-----------------------|
| Земельный участок | | | |
| (вид объекта недвижимости) | | | |
| Лист № | Раздела 3.2 | Всего листов раздела 3.2 : | Всего разделов: _____ |
| 30.09.2021 № 99/2021/420827280 | | Всего листов выписки: _____ | |
| Кадастровый номер: | | 02:22:000000:239 (единое землепользование) | |

| Сведения о характерных точках границы земельного участка | | | | |
|--|------------|------------|-----------------------------------|---|
| Система координат: | | | | |
| Зона № | | | | |
| Номер точки | Координаты | | Описание закрепления на местности | Средняя квадратическая погрешность определения координат характерных точек границ земельного участка, м |
| | X | Y | | |
| 1 | 2 | 3 | 4 | 5 |
| 1966 | 741413.42 | 1298118.27 | данные отсутствуют | данные отсутствуют |
| 1967 | 741514.56 | 1298065.46 | данные отсутствуют | данные отсутствуют |
| 1968 | 741593.99 | 1298065.66 | данные отсутствуют | данные отсутствуют |
| 1969 | 741737.83 | 1298087.1 | данные отсутствуют | данные отсутствуют |
| 1970 | 741737.88 | 1298087.09 | данные отсутствуют | данные отсутствуют |
| 1971 | 737795.48 | 1296244.44 | данные отсутствуют | данные отсутствуют |
| 1972 | 737842.75 | 1296294.27 | данные отсутствуют | данные отсутствуют |
| 1973 | 737843.38 | 1296300.1 | данные отсутствуют | данные отсутствуют |
| 1974 | 737843.43 | 1296300.33 | данные отсутствуют | данные отсутствуют |
| 1975 | 737844.83 | 1296304.25 | данные отсутствуют | данные отсутствуют |
| 1976 | 737845.06 | 1296304.52 | данные отсутствуют | данные отсутствуют |
| 1977 | 737850.05 | 1296308.58 | данные отсутствуют | данные отсутствуют |
| 1978 | 737855.29 | 1296310.42 | данные отсутствуют | данные отсутствуют |
| 1979 | 737855.58 | 1296310.48 | данные отсутствуют | данные отсутствуют |
| 1980 | 737860.69 | 1296310.68 | данные отсутствуют | данные отсутствуют |

| | | |
|-------------------------------|---------|-------------------|
| Государственный регистратор | | ФГИС ЕГРН |
| полное наименование должности | подпись | инициалы, фамилия |

М.П.

Выписка из Единого государственного реестра недвижимости об объекте недвижимости
Описание местоположения земельного участка

| | | | |
|---|--------------------|--|-----------------------|
| Земельный участок | | | |
| <small>(вид объекта недвижимости)</small> | | | |
| Лист № | Раздела 3.2 | Всего листов раздела 3.2 : _____ | Всего разделов: _____ |
| 30.09.2021 № 99/2021/420827280 | | Всего листов выписки: _____ | |
| Кадастровый номер: | | 02:22:000000:239 (единое землепользование) | |

| Сведения о характерных точках границы земельного участка | | | | |
|--|------------|------------|-----------------------------------|---|
| Система координат: | | | | |
| Зона № | | | | |
| Номер точки | Координаты | | Описание закрепления на местности | Средняя квадратическая погрешность определения координат характерных точек границ земельного участка, м |
| | X | Y | | |
| 1 | 2 | 3 | 4 | 5 |
| 1981 | 737983.21 | 1296439.97 | данные отсутствуют | данные отсутствуют |
| 1982 | 738039.67 | 1296498.45 | данные отсутствуют | данные отсутствуют |
| 1983 | 738144.79 | 1296610.07 | данные отсутствуют | данные отсутствуют |
| 1984 | 738251.95 | 1296725.76 | данные отсутствуют | данные отсутствуют |
| 1985 | 738358.11 | 1296839.44 | данные отсутствуют | данные отсутствуют |
| 1986 | 738458.74 | 1296948.87 | данные отсутствуют | данные отсутствуют |
| 1987 | 738453.79 | 1296952.17 | данные отсутствуют | данные отсутствуют |
| 1988 | 738453.77 | 1296952.18 | данные отсутствуют | данные отсутствуют |
| 1989 | 738452.13 | 1296953.7 | данные отсутствуют | данные отсутствуют |
| 1990 | 738452.11 | 1296953.72 | данные отсутствуют | данные отсутствуют |
| 1991 | 738452.1 | 1296953.77 | данные отсутствуют | данные отсутствуют |
| 1992 | 738452.11 | 1296953.82 | данные отсутствуют | данные отсутствуют |
| 1993 | 738452.13 | 1296953.84 | данные отсутствуют | данные отсутствуют |
| 1994 | 738453.64 | 1296955.48 | данные отсутствуют | данные отсутствуют |
| 1995 | 738453.66 | 1296955.5 | данные отсутствуют | данные отсутствуют |

| | | |
|-------------------------------|---------|-------------------|
| Государственный регистратор | | ФГИС ЕГРН |
| полное наименование должности | подпись | инициалы, фамилия |

М.П.

Раздел 3.2

Выписка из Единого государственного реестра недвижимости об объекте недвижимости
Описание местоположения земельного участка

| | | | |
|---|--------------------|--|-----------------------|
| Земельный участок | | | |
| <small>(вид объекта недвижимости)</small> | | | |
| Лист № | Раздела 3.2 | Всего листов раздела 3.2 : _____ | Всего разделов: _____ |
| 30.09.2021 № 99/2021/420827280 | | Всего листов выписки: _____ | |
| Кадастровый номер: | | 02:22:000000:239 (единое землепользование) | |

| Сведения о характерных точках границы земельного участка | | | | |
|--|------------|------------|-----------------------------------|---|
| Система координат: | | | | |
| Зона № | | | | |
| Номер точки | Координаты | | Описание закрепления на местности | Средняя квадратическая погрешность определения координат характерных точек границ земельного участка, м |
| | X | Y | | |
| 1 | 2 | 3 | 4 | 5 |
| 1996 | 738453.71 | 1296955.51 | данные отсутствуют | данные отсутствуют |
| 1997 | 738453.76 | 1296955.5 | данные отсутствуют | данные отсутствуют |
| 1998 | 738453.78 | 1296955.48 | данные отсутствуют | данные отсутствуют |
| 1999 | 738455.22 | 1296954.15 | данные отсутствуют | данные отсутствуют |
| 2000 | 738460.32 | 1296950.53 | данные отсутствуют | данные отсутствуют |
| 2001 | 738570.83 | 1297066.31 | данные отсутствуют | данные отсутствуют |
| 2002 | 738676.19 | 1297181.97 | данные отсутствуют | данные отсутствуют |
| 2003 | 738787.47 | 1297305.5 | данные отсутствуют | данные отсутствуют |
| 2004 | 738893.17 | 1297414.73 | данные отсутствуют | данные отсутствуют |
| 2005 | 738908.79 | 1297431.3 | данные отсутствуют | данные отсутствуют |
| 2006 | 739193.22 | 1297742.3 | данные отсутствуют | данные отсутствуют |
| 2007 | 739469.59 | 1298048.77 | данные отсутствуют | данные отсутствуют |
| 2008 | 739466.15 | 1298057.55 | данные отсутствуют | данные отсутствуют |
| 2009 | 739465.44 | 1298058.46 | данные отсутствуют | данные отсутствуют |
| 2010 | 739461.55 | 1298062.62 | данные отсутствуют | данные отсутствуют |

| | | |
|-------------------------------|---------|-------------------|
| Государственный регистратор | | ФГИС ЕГРН |
| полное наименование должности | подпись | инициалы, фамилия |

М.П.

| | | | |
|--------------------------------|--------------------|--|-----------------------|
| Земельный участок | | | |
| (вид объекта недвижимости) | | | |
| Лист № | Раздела 3.2 | Всего листов раздела 3.2 : _____ | Всего разделов: _____ |
| 30.09.2021 № 99/2021/420827280 | | Всего листов выписки: _____ | |
| Кадастровый номер: | | 02:22:000000:239 (единое землепользование) | |

| Сведения о характерных точках границы земельного участка | | | | |
|--|------------|------------|-----------------------------------|---|
| Система координат: | | | | |
| Зона № | | | | |
| Номер точки | Координаты | | Описание закрепления на местности | Средняя квадратическая погрешность определения координат характерных точек границ земельного участка, м |
| | X | Y | | |
| 1 | 2 | 3 | 4 | 5 |
| 2011 | 739461.53 | 1298062.64 | данные отсутствуют | 2.5 |
| 2012 | 739461.52 | 1298062.69 | данные отсутствуют | 2.5 |
| 2013 | 739461.53 | 1298062.74 | данные отсутствуют | 2.5 |
| 2014 | 739461.55 | 1298062.76 | данные отсутствуют | 2.5 |
| 2015 | 739463 | 1298064.13 | данные отсутствуют | данные отсутствуют |
| 2016 | 739463.02 | 1298064.15 | данные отсутствуют | 2.5 |
| 2017 | 739463.07 | 1298064.16 | данные отсутствуют | 2.5 |
| 2018 | 739463.12 | 1298064.15 | данные отсутствуют | 2.5 |
| 2019 | 739463.14 | 1298064.13 | данные отсутствуют | 2.5 |
| 2020 | 739466.99 | 1298060.04 | данные отсутствуют | данные отсутствуют |
| 2021 | 739467.74 | 1298059.4 | данные отсутствуют | данные отсутствуют |
| 2022 | 739477.36 | 1298057.38 | данные отсутствуют | данные отсутствуют |
| 2023 | 739537.73 | 1298124.32 | данные отсутствуют | данные отсутствуют |
| 2024 | 739536.54 | 1298125.06 | данные отсутствуют | данные отсутствуют |
| 2025 | 739540.97 | 1298129.88 | данные отсутствуют | данные отсутствуют |

| | | |
|-------------------------------|---------|-------------------|
| Государственный регистратор | | ФГИС ЕГРН |
| полное наименование должности | подпись | инициалы, фамилия |

М.П.

Раздел 3.2

Выписка из Единого государственного реестра недвижимости об объекте недвижимости
Описание местоположения земельного участка

| | | | |
|--------------------------------|--------------------|--|-----------------------|
| Земельный участок | | | |
| (вид объекта недвижимости) | | | |
| Лист № | Раздела 3.2 | Всего листов раздела 3.2 : _____ | Всего разделов: _____ |
| 30.09.2021 № 99/2021/420827280 | | Всего листов выписки: _____ | |
| Кадастровый номер: | | 02:22:000000:239 (единое землепользование) | |

| Сведения о характерных точках границы земельного участка | | | | |
|--|------------|------------|-----------------------------------|---|
| Система координат: | | | | |
| Зона № | | | | |
| Номер точки | Координаты | | Описание закрепления на местности | Средняя квадратическая погрешность определения координат характерных точек границ земельного участка, м |
| | X | Y | | |
| 1 | 2 | 3 | 4 | 5 |
| 2026 | 739512.27 | 1298152.36 | данные отсутствуют | данные отсутствуют |
| 2027 | 739184.66 | 1297781.95 | данные отсутствуют | данные отсутствуют |
| 2028 | 739125.78 | 1297721.83 | данные отсутствуют | данные отсутствуют |
| 2029 | 738966.7 | 1297540.19 | данные отсутствуют | данные отсутствуют |
| 2030 | 738817.64 | 1297382.36 | данные отсутствуют | данные отсутствуют |
| 2031 | 738674.84 | 1297230.79 | данные отсутствуют | данные отсутствуют |
| 2032 | 738563.35 | 1297100.52 | - | 2.5 |
| 2033 | 738489.44 | 1297010.33 | - | 2.5 |
| 2034 | 738206.35 | 1296710.95 | - | 2.5 |
| 2035 | 737826.21 | 1296286.53 | данные отсутствуют | данные отсутствуют |
| 2036 | 737830.58 | 1296284.47 | данные отсутствуют | данные отсутствуют |
| 2037 | 737830.59 | 1296284.47 | данные отсутствуют | данные отсутствуют |
| 2038 | 737830.63 | 1296284.43 | данные отсутствуют | данные отсутствуют |
| 2039 | 737830.64 | 1296284.38 | данные отсутствуют | данные отсутствуют |
| 2040 | 737830.63 | 1296284.34 | данные отсутствуют | данные отсутствуют |

| | | |
|-------------------------------|---------|-------------------|
| Государственный регистратор | | ФГИС ЕГРН |
| полное наименование должности | подпись | инициалы, фамилия |

М.П.

| | | | |
|---------------------------------------|--------------------|---|-----------------------|
| Земельный участок | | | |
| (вид объекта недвижимости) | | | |
| Лист № | Раздела 3.2 | Всего листов раздела 3.2 : | Всего разделов: _____ |
| 30.09.2021 № 99/2021/420827280 | | Всего листов выписки: _____ | |
| Кадастровый номер: | | 02:22:000000:239 (единое землепользование) | |

| Сведения о характерных точках границы земельного участка | | | | |
|--|------------|------------|-----------------------------------|---|
| Система координат: | | | | |
| Зона № | | | | |
| Номер точки | Координаты | | Описание закрепления на местности | Средняя квадратическая погрешность определения координат характерных точек границ земельного участка, м |
| | X | Y | | |
| 1 | 2 | 3 | 4 | 5 |
| 2041 | 737829.79 | 1296282.52 | данные отсутствуют | данные отсутствуют |
| 2042 | 737829.79 | 1296282.51 | данные отсутствуют | данные отсутствуют |
| 2043 | 737829.75 | 1296282.47 | данные отсутствуют | данные отсутствуют |
| 2044 | 737829.7 | 1296282.46 | данные отсутствуют | данные отсутствуют |
| 2045 | 737829.66 | 1296282.47 | данные отсутствуют | данные отсутствуют |
| 2046 | 737824.68 | 1296284.78 | данные отсутствуют | данные отсутствуют |
| 2047 | 737824.67 | 1296284.78 | данные отсутствуют | данные отсутствуют |
| 2048 | 737824.66 | 1296284.8 | данные отсутствуют | данные отсутствуют |
| 2049 | 737819.28 | 1296278.79 | данные отсутствуют | данные отсутствуют |
| 2050 | 737794.61 | 1296258.7 | данные отсутствуют | данные отсутствуют |
| 2051 | 739397.18 | 1297980.66 | данные отсутствуют | данные отсутствуют |
| 2052 | 739397.13 | 1297980.65 | данные отсутствуют | данные отсутствуют |
| 2053 | 739397.11 | 1297980.63 | данные отсутствуют | данные отсутствуют |
| 2054 | 739395.64 | 1297978.95 | данные отсутствуют | данные отсутствуют |
| 2055 | 739395.62 | 1297978.93 | данные отсутствуют | данные отсутствуют |

| | | |
|-------------------------------|---------|-------------------|
| Государственный регистратор | | ФГИС ЕГРН |
| полное наименование должности | подпись | инициалы, фамилия |

М.П.

Раздел 3.2

| | | | |
|---------------------------------------|--------------------|---|-----------------------|
| Земельный участок | | | |
| (вид объекта недвижимости) | | | |
| Лист № | Раздела 3.2 | Всего листов раздела 3.2 : | Всего разделов: _____ |
| 30.09.2021 № 99/2021/420827280 | | Всего листов выписки: _____ | |
| Кадастровый номер: | | 02:22:000000:239 (единое землепользование) | |

| Сведения о характерных точках границы земельного участка | | | | |
|--|------------|------------|-----------------------------------|---|
| Система координат: | | | | |
| Зона № | | | | |
| Номер точки | Координаты | | Описание закрепления на местности | Средняя квадратическая погрешность определения координат характерных точек границ земельного участка, м |
| | X | Y | | |
| 1 | 2 | 3 | 4 | 5 |
| 2056 | 739395.61 | 1297978.88 | данные отсутствуют | данные отсутствуют |
| 2057 | 739395.62 | 1297978.83 | данные отсутствуют | данные отсутствуют |
| 2058 | 739395.64 | 1297978.81 | данные отсутствуют | данные отсутствуют |
| 2059 | 739397.32 | 1297977.32 | данные отсутствуют | данные отсутствуют |
| 2060 | 739397.34 | 1297977.31 | данные отсутствуют | данные отсутствуют |
| 2061 | 739397.39 | 1297977.3 | данные отсутствуют | данные отсутствуют |
| 2062 | 739397.44 | 1297977.31 | данные отсутствуют | данные отсутствуют |
| 2063 | 739397.47 | 1297977.33 | данные отсутствуют | данные отсутствуют |
| 2064 | 739398.94 | 1297979.02 | данные отсутствуют | данные отсутствуют |
| 2065 | 739398.95 | 1297979.04 | данные отсутствуют | данные отсутствуют |
| 2066 | 739398.96 | 1297979.09 | данные отсутствуют | данные отсутствуют |
| 2067 | 739398.95 | 1297979.14 | данные отсутствуют | данные отсутствуют |
| 2068 | 739398.93 | 1297979.17 | данные отсутствуют | данные отсутствуют |
| 2069 | 739397.24 | 1297980.64 | данные отсутствуют | данные отсутствуют |
| 2070 | 739397.23 | 1297980.65 | данные отсутствуют | данные отсутствуют |

| | | |
|-------------------------------|---------|-------------------|
| Государственный регистратор | | ФГИС ЕГРН |
| полное наименование должности | подпись | инициалы, фамилия |

М.П.

| | | | |
|--------------------------------|--------------------|--|-----------------------|
| Земельный участок | | | |
| (вид объекта недвижимости) | | | |
| Лист № | Раздела 3.2 | Всего листов раздела 3.2 : _____ | Всего разделов: _____ |
| 30.09.2021 № 99/2021/420827280 | | Всего листов выписки: _____ | |
| Кадастровый номер: | | 02:22:000000:239 (единое землепользование) | |

| Сведения о характерных точках границы земельного участка | | | | |
|--|------------|------------|-----------------------------------|---|
| Система координат: | | | | |
| Зона № | | | | |
| Номер точки | Координаты | | Описание закрепления на местности | Средняя квадратическая погрешность определения координат характерных точек границ земельного участка, м |
| | X | Y | | |
| 1 | 2 | 3 | 4 | 5 |
| 2071 | 738031.56 | 1296507.61 | данные отсутствуют | данные отсутствуют |
| 2072 | 738031.51 | 1296507.6 | данные отсутствуют | данные отсутствуют |
| 2073 | 738031.49 | 1296507.58 | данные отсутствуют | данные отсутствуют |
| 2074 | 738029.94 | 1296505.95 | данные отсутствуют | данные отсутствуют |
| 2075 | 738029.93 | 1296505.93 | данные отсутствуют | данные отсутствуют |
| 2076 | 738029.92 | 1296505.88 | данные отсутствуют | данные отсутствуют |
| 2077 | 738029.93 | 1296505.83 | данные отсутствуют | данные отсутствуют |
| 2078 | 738029.95 | 1296505.81 | данные отсутствуют | данные отсутствуют |
| 2079 | 738031.58 | 1296504.28 | данные отсутствуют | данные отсутствуют |
| 2080 | 738031.6 | 1296504.26 | данные отсутствуют | данные отсутствуют |
| 2081 | 738031.65 | 1296504.25 | данные отсутствуют | данные отсутствуют |
| 2082 | 738031.7 | 1296504.26 | данные отсутствуют | данные отсутствуют |
| 2083 | 738031.73 | 1296504.28 | данные отсутствуют | данные отсутствуют |
| 2084 | 738033.26 | 1296505.91 | данные отсутствуют | данные отсутствуют |
| 2085 | 738033.27 | 1296505.93 | данные отсутствуют | данные отсутствуют |

| | | |
|-------------------------------|---------|-------------------|
| Государственный регистратор | | ФГИС ЕГРН |
| полное наименование должности | подпись | инициалы, фамилия |

М.П.

Раздел 3.2

Выписка из Единого государственного реестра недвижимости об объекте недвижимости
Описание местоположения земельного участка

| | | | |
|--------------------------------|--------------------|--|-----------------------|
| Земельный участок | | | |
| (вид объекта недвижимости) | | | |
| Лист № | Раздела 3.2 | Всего листов раздела 3.2 : _____ | Всего разделов: _____ |
| 30.09.2021 № 99/2021/420827280 | | Всего листов выписки: _____ | |
| Кадастровый номер: | | 02:22:000000:239 (единое землепользование) | |

| Сведения о характерных точках границы земельного участка | | | | |
|--|------------|------------|-----------------------------------|---|
| Система координат: | | | | |
| Зона № | | | | |
| Номер точки | Координаты | | Описание закрепления на местности | Средняя квадратическая погрешность определения координат характерных точек границ земельного участка, м |
| | X | Y | | |
| 1 | 2 | 3 | 4 | 5 |
| 2086 | 738033.29 | 1296505.98 | данные отсутствуют | данные отсутствуют |
| 2087 | 738033.27 | 1296506.03 | данные отсутствуют | данные отсутствуют |
| 2088 | 738033.26 | 1296506.05 | данные отсутствуют | данные отсутствуют |
| 2089 | 738031.63 | 1296507.58 | данные отсутствуют | данные отсутствуют |
| 2090 | 738031.61 | 1296507.6 | данные отсутствуют | данные отсутствуют |
| 2091 | 739307.28 | 1297882.99 | данные отсутствуют | данные отсутствуют |
| 2092 | 739307.23 | 1297882.98 | данные отсутствуют | данные отсутствуют |
| 2093 | 739307.2 | 1297882.96 | данные отсутствуют | данные отсутствуют |
| 2094 | 739305.7 | 1297881.31 | данные отсутствуют | данные отсутствуют |
| 2095 | 739305.68 | 1297881.29 | данные отсутствуют | данные отсутствуют |
| 2096 | 739305.67 | 1297881.24 | данные отсутствуют | данные отсутствуют |
| 2097 | 739305.68 | 1297881.19 | данные отсутствуют | данные отсутствуют |
| 2098 | 739305.7 | 1297881.17 | данные отсутствуют | данные отсутствуют |
| 2099 | 739307.35 | 1297879.65 | данные отсутствуют | данные отсутствуют |
| 2100 | 739307.37 | 1297879.64 | данные отсутствуют | данные отсутствуют |

| | | |
|-------------------------------|---------|-------------------|
| Государственный регистратор | | ФГИС ЕГРН |
| полное наименование должности | подпись | инициалы, фамилия |

М.П.

Выписка из Единого государственного реестра недвижимости об объекте недвижимости
Описание местоположения земельного участка

| | | | |
|--------------------------------|--------------------|--|-----------------------|
| Земельный участок | | | |
| (вид объекта недвижимости) | | | |
| Лист № | Раздела 3.2 | Всего листов раздела 3.2 : | Всего разделов: _____ |
| 30.09.2021 № 99/2021/420827280 | | Всего листов выписки: _____ | |
| Кадастровый номер: | | 02:22:000000:239 (единое землепользование) | |

| Сведения о характерных точках границы земельного участка | | | | |
|--|------------|------------|-----------------------------------|---|
| Система координат: | | | | |
| Зона № | | | | |
| Номер точки | Координаты | | Описание закрепления на местности | Средняя квадратическая погрешность определения координат характерных точек границ земельного участка, м |
| | X | Y | | |
| 1 | 2 | 3 | 4 | 5 |
| 2101 | 739307.42 | 1297879.63 | данные отсутствуют | данные отсутствуют |
| 2102 | 739307.47 | 1297879.64 | данные отсутствуют | данные отсутствуют |
| 2103 | 739307.49 | 1297879.66 | данные отсутствуют | данные отсутствуют |
| 2104 | 739309 | 1297881.31 | данные отсутствуют | данные отсутствуют |
| 2105 | 739309.02 | 1297881.33 | данные отсутствуют | данные отсутствуют |
| 2106 | 739309.03 | 1297881.38 | данные отсутствуют | данные отсутствуют |
| 2107 | 739309.02 | 1297881.43 | данные отсутствуют | данные отсутствуют |
| 2108 | 739309 | 1297881.45 | данные отсутствуют | данные отсутствуют |
| 2109 | 739307.35 | 1297882.96 | данные отсутствуют | данные отсутствуют |
| 2110 | 739307.33 | 1297882.98 | данные отсутствуют | данные отсутствуют |
| 2111 | 738883.19 | 1297421.63 | данные отсутствуют | данные отсутствуют |
| 2112 | 738883.14 | 1297421.62 | данные отсутствуют | данные отсутствуют |
| 2113 | 738883.11 | 1297421.6 | данные отсутствуют | данные отсутствуют |
| 2114 | 738881.61 | 1297419.95 | данные отсутствуют | данные отсутствуют |
| 2115 | 738881.59 | 1297419.93 | данные отсутствуют | данные отсутствуют |

| | | |
|-------------------------------|---------|-------------------|
| Государственный регистратор | | ФГИС ЕГРН |
| полное наименование должности | подпись | инициалы, фамилия |

М.П.

Раздел 3.2

Выписка из Единого государственного реестра недвижимости об объекте недвижимости
Описание местоположения земельного участка

| | | | |
|--------------------------------|--------------------|--|-----------------------|
| Земельный участок | | | |
| (вид объекта недвижимости) | | | |
| Лист № | Раздела 3.2 | Всего листов раздела 3.2 : | Всего разделов: _____ |
| 30.09.2021 № 99/2021/420827280 | | Всего листов выписки: _____ | |
| Кадастровый номер: | | 02:22:000000:239 (единое землепользование) | |

| Сведения о характерных точках границы земельного участка | | | | |
|--|------------|------------|-----------------------------------|---|
| Система координат: | | | | |
| Зона № | | | | |
| Номер точки | Координаты | | Описание закрепления на местности | Средняя квадратическая погрешность определения координат характерных точек границ земельного участка, м |
| | X | Y | | |
| 1 | 2 | 3 | 4 | 5 |
| 2116 | 738881.58 | 1297419.88 | данные отсутствуют | данные отсутствуют |
| 2117 | 738881.59 | 1297419.83 | данные отсутствуют | данные отсутствуют |
| 2118 | 738881.61 | 1297419.81 | данные отсутствуют | данные отсутствуют |
| 2119 | 738883.25 | 1297418.3 | данные отсутствуют | данные отсутствуют |
| 2120 | 738883.27 | 1297418.28 | данные отсутствуют | данные отсутствуют |
| 2121 | 738883.32 | 1297418.27 | данные отсутствуют | данные отсутствуют |
| 2122 | 738883.37 | 1297418.28 | данные отсутствуют | данные отсутствуют |
| 2123 | 738883.39 | 1297418.3 | данные отсутствуют | данные отсутствуют |
| 2124 | 738884.91 | 1297419.95 | данные отсутствуют | данные отсутствуют |
| 2125 | 738884.93 | 1297419.97 | данные отсутствуют | данные отсутствуют |
| 2126 | 738884.94 | 1297420.02 | данные отсутствуют | данные отсутствуют |
| 2127 | 738884.93 | 1297420.07 | данные отсутствуют | данные отсутствуют |
| 2128 | 738884.91 | 1297420.09 | данные отсутствуют | данные отсутствуют |
| 2129 | 738883.26 | 1297421.6 | данные отсутствуют | данные отсутствуют |
| 2130 | 738883.24 | 1297421.62 | данные отсутствуют | данные отсутствуют |

| | | |
|-------------------------------|---------|-------------------|
| Государственный регистратор | | ФГИС ЕГРН |
| полное наименование должности | подпись | инициалы, фамилия |

М.П.

| | | | |
|--------------------------------|--------------------|--|-----------------------|
| Земельный участок | | | |
| (вид объекта недвижимости) | | | |
| Лист № | Раздела 3.2 | Всего листов раздела 3.2 : | Всего разделов: _____ |
| 30.09.2021 № 99/2021/420827280 | | Всего листов выписки: _____ | |
| Кадастровый номер: | | 02:22:000000:239 (единое землепользование) | |

| Сведения о характерных точках границы земельного участка | | | | |
|--|------------|------------|-----------------------------------|---|
| Система координат: | | | | |
| Зона № | | | | |
| Номер точки | Координаты | | Описание закрепления на местности | Средняя квадратическая погрешность определения координат характерных точек границ земельного участка, м |
| | X | Y | | |
| 1 | 2 | 3 | 4 | 5 |
| 2131 | 738668.49 | 1297188.48 | данные отсутствуют | данные отсутствуют |
| 2132 | 738668.44 | 1297188.47 | данные отсутствуют | данные отсутствуют |
| 2133 | 738668.42 | 1297188.45 | данные отсутствуют | данные отсутствуют |
| 2134 | 738666.89 | 1297186.81 | данные отсутствуют | данные отсутствуют |
| 2135 | 738666.88 | 1297186.79 | данные отсутствуют | данные отсутствуют |
| 2136 | 738666.87 | 1297186.74 | данные отсутствуют | данные отсутствуют |
| 2137 | 738666.88 | 1297186.69 | данные отсутствуют | данные отсутствуют |
| 2138 | 738666.9 | 1297186.67 | данные отсутствуют | данные отсутствуют |
| 2139 | 738668.55 | 1297185.15 | данные отсутствуют | данные отсутствуют |
| 2140 | 738668.57 | 1297185.13 | данные отсутствуют | данные отсутствуют |
| 2141 | 738668.62 | 1297185.12 | данные отсутствуют | данные отсутствуют |
| 2142 | 738668.67 | 1297185.13 | данные отсутствуют | данные отсутствуют |
| 2143 | 738668.69 | 1297185.15 | данные отсутствуют | данные отсутствуют |
| 2144 | 738670.2 | 1297186.8 | данные отсутствуют | данные отсутствуют |
| 2145 | 738670.22 | 1297186.82 | данные отсутствуют | данные отсутствуют |

| | | |
|-------------------------------|---------|-------------------|
| Государственный регистратор | | ФГИС ЕГРН |
| полное наименование должности | подпись | инициалы, фамилия |

М.П.

Раздел 3.2

Выписка из Единого государственного реестра недвижимости об объекте недвижимости
Описание местоположения земельного участка

| | | | |
|--------------------------------|--------------------|--|-----------------------|
| Земельный участок | | | |
| (вид объекта недвижимости) | | | |
| Лист № | Раздела 3.2 | Всего листов раздела 3.2 : | Всего разделов: _____ |
| 30.09.2021 № 99/2021/420827280 | | Всего листов выписки: _____ | |
| Кадастровый номер: | | 02:22:000000:239 (единое землепользование) | |

| Сведения о характерных точках границы земельного участка | | | | |
|--|------------|------------|-----------------------------------|---|
| Система координат: | | | | |
| Зона № | | | | |
| Номер точки | Координаты | | Описание закрепления на местности | Средняя квадратическая погрешность определения координат характерных точек границ земельного участка, м |
| | X | Y | | |
| 1 | 2 | 3 | 4 | 5 |
| 2146 | 738670.23 | 1297186.87 | данные отсутствуют | данные отсутствуют |
| 2147 | 738670.22 | 1297186.92 | данные отсутствуют | данные отсутствуют |
| 2148 | 738670.2 | 1297186.94 | данные отсутствуют | данные отсутствуют |
| 2149 | 738668.56 | 1297188.45 | данные отсутствуют | данные отсутствуют |
| 2150 | 738668.54 | 1297188.47 | данные отсутствуют | данные отсутствуют |
| 2151 | 738990.36 | 1297538.28 | данные отсутствуют | данные отсутствуют |
| 2152 | 738990.31 | 1297538.27 | данные отсутствуют | данные отсутствуют |
| 2153 | 738990.29 | 1297538.25 | данные отсутствуют | данные отсутствуют |
| 2154 | 738988.77 | 1297536.61 | данные отсутствуют | данные отсутствуют |
| 2155 | 738988.75 | 1297536.59 | данные отсутствуют | данные отсутствуют |
| 2156 | 738988.74 | 1297536.54 | данные отсутствуют | данные отсутствуют |
| 2157 | 738988.75 | 1297536.49 | данные отсутствуют | данные отсутствуют |
| 2158 | 738988.77 | 1297536.47 | данные отсутствуют | данные отсутствуют |
| 2159 | 738990.4 | 1297534.95 | данные отсутствуют | данные отсутствуют |
| 2160 | 738990.42 | 1297534.93 | данные отсутствуют | данные отсутствуют |

| | | |
|-------------------------------|---------|-------------------|
| Государственный регистратор | | ФГИС ЕГРН |
| полное наименование должности | подпись | инициалы, фамилия |

М.П.

Выписка из Единого государственного реестра недвижимости об объекте недвижимости
Описание местоположения земельного участка

| | | | |
|---------------------------------------|--------------------|---|-----------------------|
| Земельный участок | | | |
| (вид объекта недвижимости) | | | |
| Лист № | Раздела 3.2 | Всего листов раздела 3.2 : | Всего разделов: _____ |
| 30.09.2021 № 99/2021/420827280 | | Всего листов выписки: _____ | |
| Кадастровый номер: | | 02:22:000000:239 (единое землепользование) | |

| Сведения о характерных точках границы земельного участка | | | | |
|--|------------|------------|-----------------------------------|---|
| Система координат: | | | | |
| Зона № | | | | |
| Номер точки | Координаты | | Описание закрепления на местности | Средняя квадратическая погрешность определения координат характерных точек границ земельного участка, м |
| | X | Y | | |
| 1 | 2 | 3 | 4 | 5 |
| 2161 | 738990.47 | 1297534.92 | данные отсутствуют | данные отсутствуют |
| 2162 | 738990.52 | 1297534.93 | данные отсутствуют | данные отсутствуют |
| 2163 | 738990.54 | 1297534.95 | данные отсутствуют | данные отсутствуют |
| 2164 | 738992.08 | 1297536.58 | данные отсутствуют | данные отсутствуют |
| 2165 | 738992.09 | 1297536.6 | данные отсутствуют | данные отсутствуют |
| 2166 | 738992.1 | 1297536.65 | данные отсутствуют | данные отсутствуют |
| 2167 | 738992.09 | 1297536.7 | данные отсутствуют | данные отсутствуют |
| 2168 | 738992.07 | 1297536.72 | данные отсутствуют | данные отсутствуют |
| 2169 | 738990.43 | 1297538.25 | данные отсутствуют | данные отсутствуют |
| 2170 | 738990.41 | 1297538.27 | данные отсутствуют | данные отсутствуют |
| 2171 | 739521.79 | 1298116.35 | данные отсутствуют | данные отсутствуют |
| 2172 | 739521.74 | 1298116.34 | данные отсутствуют | данные отсутствуют |
| 2173 | 739521.72 | 1298116.32 | данные отсутствуют | данные отсутствуют |
| 2174 | 739520.18 | 1298114.69 | данные отсутствуют | данные отсутствуют |
| 2175 | 739520.17 | 1298114.67 | данные отсутствуют | данные отсутствуют |

| | | |
|-------------------------------|---------|-------------------|
| Государственный регистратор | | ФГИС ЕГРН |
| полное наименование должности | подпись | инициалы, фамилия |

М.П.

Раздел 3.2

Выписка из Единого государственного реестра недвижимости об объекте недвижимости
Описание местоположения земельного участка

| | | | |
|---------------------------------------|--------------------|---|-----------------------|
| Земельный участок | | | |
| (вид объекта недвижимости) | | | |
| Лист № | Раздела 3.2 | Всего листов раздела 3.2 : | Всего разделов: _____ |
| 30.09.2021 № 99/2021/420827280 | | Всего листов выписки: _____ | |
| Кадастровый номер: | | 02:22:000000:239 (единое землепользование) | |

| Сведения о характерных точках границы земельного участка | | | | |
|--|------------|------------|-----------------------------------|---|
| Система координат: | | | | |
| Зона № | | | | |
| Номер точки | Координаты | | Описание закрепления на местности | Средняя квадратическая погрешность определения координат характерных точек границ земельного участка, м |
| | X | Y | | |
| 1 | 2 | 3 | 4 | 5 |
| 2176 | 739520.16 | 1298114.62 | данные отсутствуют | данные отсутствуют |
| 2177 | 739520.17 | 1298114.57 | данные отсутствуют | данные отсутствуют |
| 2178 | 739520.19 | 1298114.55 | данные отсутствуют | данные отсутствуют |
| 2179 | 739521.82 | 1298113.02 | данные отсутствуют | данные отсутствуют |
| 2180 | 739521.84 | 1298113 | данные отсутствуют | данные отсутствуют |
| 2181 | 739521.89 | 1298112.99 | данные отсутствуют | данные отсутствуют |
| 2182 | 739521.94 | 1298113 | данные отсутствуют | данные отсутствуют |
| 2183 | 739521.96 | 1298113.02 | данные отсутствуют | данные отсутствуют |
| 2184 | 739523.49 | 1298114.65 | данные отсутствуют | данные отсутствуют |
| 2185 | 739523.51 | 1298114.67 | данные отсутствуют | данные отсутствуют |
| 2186 | 739523.52 | 1298114.72 | данные отсутствуют | данные отсутствуют |
| 2187 | 739523.51 | 1298114.77 | данные отсутствуют | данные отсутствуют |
| 2188 | 739523.49 | 1298114.79 | данные отсутствуют | данные отсутствуют |
| 2189 | 739521.86 | 1298116.32 | данные отсутствуют | данные отсутствуют |
| 2190 | 739521.84 | 1298116.34 | данные отсутствуют | данные отсутствуют |

| | | |
|-------------------------------|---------|-------------------|
| Государственный регистратор | | ФГИС ЕГРН |
| полное наименование должности | подпись | инициалы, фамилия |

М.П.

| | | | |
|--------------------------------|--------------------|--|-----------------------|
| Земельный участок | | | |
| (вид объекта недвижимости) | | | |
| Лист № | Раздела 3.2 | Всего листов раздела 3.2 : | Всего разделов: _____ |
| 30.09.2021 № 99/2021/420827280 | | Всего листов выписки: _____ | |
| Кадастровый номер: | | 02:22:000000:239 (единое землепользование) | |

| Сведения о характерных точках границы земельного участка | | | | |
|--|------------|------------|-----------------------------------|---|
| Система координат: | | | | |
| Зона № | | | | |
| Номер точки | Координаты | | Описание закрепления на местности | Средняя квадратическая погрешность определения координат характерных точек границ земельного участка, м |
| | X | Y | | |
| 1 | 2 | 3 | 4 | 5 |
| 2191 | 739095.65 | 1297651.19 | данные отсутствуют | данные отсутствуют |
| 2192 | 739095.6 | 1297651.18 | данные отсутствуют | данные отсутствуют |
| 2193 | 739095.58 | 1297651.16 | данные отсутствуют | данные отсутствуют |
| 2194 | 739094.08 | 1297649.5 | данные отсутствуют | данные отсутствуют |
| 2195 | 739094.07 | 1297649.48 | данные отсутствуют | данные отсутствуют |
| 2196 | 739094.05 | 1297649.43 | данные отсутствуют | данные отсутствуют |
| 2197 | 739094.07 | 1297649.38 | данные отсутствуют | данные отсутствуют |
| 2198 | 739094.08 | 1297649.36 | данные отсутствуют | данные отсутствуют |
| 2199 | 739095.74 | 1297647.86 | данные отсутствуют | данные отсутствуют |
| 2200 | 739095.76 | 1297647.84 | данные отсутствуют | данные отсутствуют |
| 2201 | 739095.81 | 1297647.83 | данные отсутствуют | данные отсутствуют |
| 2202 | 739095.86 | 1297647.84 | данные отсутствуют | данные отсутствуют |
| 2203 | 739095.88 | 1297647.86 | данные отсутствуют | данные отсутствуют |
| 2204 | 739097.38 | 1297649.52 | данные отсутствуют | данные отсутствуют |
| 2205 | 739097.4 | 1297649.54 | данные отсутствуют | данные отсутствуют |

| | | |
|-------------------------------|---------|-------------------|
| Государственный регистратор | | ФГИС ЕГРН |
| полное наименование должности | подпись | инициалы, фамилия |

М.П.

Раздел 3.2

Выписка из Единого государственного реестра недвижимости об объекте недвижимости
Описание местоположения земельного участка

| | | | |
|--------------------------------|--------------------|--|-----------------------|
| Земельный участок | | | |
| (вид объекта недвижимости) | | | |
| Лист № | Раздела 3.2 | Всего листов раздела 3.2 : | Всего разделов: _____ |
| 30.09.2021 № 99/2021/420827280 | | Всего листов выписки: _____ | |
| Кадастровый номер: | | 02:22:000000:239 (единое землепользование) | |

| Сведения о характерных точках границы земельного участка | | | | |
|--|------------|------------|-----------------------------------|---|
| Система координат: | | | | |
| Зона № | | | | |
| Номер точки | Координаты | | Описание закрепления на местности | Средняя квадратическая погрешность определения координат характерных точек границ земельного участка, м |
| | X | Y | | |
| 1 | 2 | 3 | 4 | 5 |
| 2206 | 739097.41 | 1297649.59 | данные отсутствуют | данные отсутствуют |
| 2207 | 739097.4 | 1297649.64 | данные отсутствуют | данные отсутствуют |
| 2208 | 739097.38 | 1297649.66 | данные отсутствуют | данные отсутствуют |
| 2209 | 739095.72 | 1297651.16 | данные отсутствуют | данные отсутствуют |
| 2210 | 739095.7 | 1297651.18 | данные отсутствуют | данные отсутствуют |
| 2211 | 738136.37 | 1296619.18 | данные отсутствуют | данные отсутствуют |
| 2212 | 738136.32 | 1296619.17 | данные отсутствуют | данные отсутствуют |
| 2213 | 738136.29 | 1296619.15 | данные отсутствуют | данные отсутствуют |
| 2214 | 738134.76 | 1296617.52 | данные отсутствуют | данные отсутствуют |
| 2215 | 738134.75 | 1296617.5 | данные отсутствуют | данные отсутствуют |
| 2216 | 738134.73 | 1296617.45 | данные отсутствуют | данные отсутствуют |
| 2217 | 738134.75 | 1296617.4 | данные отсутствуют | данные отсутствуют |
| 2218 | 738134.76 | 1296617.38 | данные отсутствуют | данные отсутствуют |
| 2219 | 738136.39 | 1296615.85 | данные отсутствуют | данные отсутствуют |
| 2220 | 738136.41 | 1296615.83 | данные отсутствуют | данные отсутствуют |

| | | |
|-------------------------------|---------|-------------------|
| Государственный регистратор | | ФГИС ЕГРН |
| полное наименование должности | подпись | инициалы, фамилия |

М.П.

Выписка из Единого государственного реестра недвижимости об объекте недвижимости
Описание местоположения земельного участка

| | | | |
|--------------------------------|--------------------|--|-----------------------|
| Земельный участок | | | |
| (вид объекта недвижимости) | | | |
| Лист № | Раздела 3.2 | Всего листов раздела 3.2 : _____ | Всего разделов: _____ |
| 30.09.2021 № 99/2021/420827280 | | Всего листов выписки: _____ | |
| Кадастровый номер: | | 02:22:000000:239 (единое землепользование) | |

| Сведения о характерных точках границы земельного участка | | | | |
|--|------------|------------|-----------------------------------|---|
| Система координат: | | | | |
| Зона № | | | | |
| Номер точки | Координаты | | Описание закрепления на местности | Средняя квадратическая погрешность определения координат характерных точек границ земельного участка, м |
| | X | Y | | |
| 1 | 2 | 3 | 4 | 5 |
| 2221 | 738136.46 | 1296615.82 | данные отсутствуют | данные отсутствуют |
| 2222 | 738136.51 | 1296615.83 | данные отсутствуют | данные отсутствуют |
| 2223 | 738136.53 | 1296615.85 | данные отсутствуют | данные отсутствуют |
| 2224 | 738138.06 | 1296617.47 | данные отсутствуют | данные отсутствуют |
| 2225 | 738138.08 | 1296617.49 | данные отсутствуют | данные отсутствуют |
| 2226 | 738138.09 | 1296617.54 | данные отсутствуют | данные отсутствуют |
| 2227 | 738138.08 | 1296617.59 | данные отсутствуют | данные отсутствуют |
| 2228 | 738138.06 | 1296617.61 | данные отсутствуют | данные отсутствуют |
| 2229 | 738136.44 | 1296619.15 | данные отсутствуют | данные отсутствуют |
| 2230 | 738136.42 | 1296619.17 | данные отсутствуют | данные отсутствуют |
| 2231 | 738562.89 | 1297073.66 | данные отсутствуют | данные отсутствуют |
| 2232 | 738562.84 | 1297073.65 | данные отсутствуют | данные отсутствуют |
| 2233 | 738562.82 | 1297073.63 | данные отсутствуют | данные отсутствуют |
| 2234 | 738561.31 | 1297071.98 | данные отсутствуют | данные отсутствуют |
| 2235 | 738561.29 | 1297071.96 | данные отсутствуют | данные отсутствуют |

| | | |
|-------------------------------|---------|-------------------|
| Государственный регистратор | | ФГИС ЕГРН |
| полное наименование должности | подпись | инициалы, фамилия |

М.П.

Раздел 3.2

Выписка из Единого государственного реестра недвижимости об объекте недвижимости
Описание местоположения земельного участка

| | | | |
|--------------------------------|--------------------|--|-----------------------|
| Земельный участок | | | |
| (вид объекта недвижимости) | | | |
| Лист № | Раздела 3.2 | Всего листов раздела 3.2 : _____ | Всего разделов: _____ |
| 30.09.2021 № 99/2021/420827280 | | Всего листов выписки: _____ | |
| Кадастровый номер: | | 02:22:000000:239 (единое землепользование) | |

| Сведения о характерных точках границы земельного участка | | | | |
|--|------------|------------|-----------------------------------|---|
| Система координат: | | | | |
| Зона № | | | | |
| Номер точки | Координаты | | Описание закрепления на местности | Средняя квадратическая погрешность определения координат характерных точек границ земельного участка, м |
| | X | Y | | |
| 1 | 2 | 3 | 4 | 5 |
| 2236 | 738561.28 | 1297071.91 | данные отсутствуют | данные отсутствуют |
| 2237 | 738561.29 | 1297071.86 | данные отсутствуют | данные отсутствуют |
| 2238 | 738561.31 | 1297071.84 | данные отсутствуют | данные отсутствуют |
| 2239 | 738562.95 | 1297070.33 | данные отсутствуют | данные отсутствуют |
| 2240 | 738562.97 | 1297070.31 | данные отсутствуют | данные отсутствуют |
| 2241 | 738563.02 | 1297070.3 | данные отсутствуют | данные отсутствуют |
| 2242 | 738563.07 | 1297070.31 | данные отсутствуют | данные отсутствуют |
| 2243 | 738563.09 | 1297070.33 | данные отсутствуют | данные отсутствуют |
| 2244 | 738564.61 | 1297071.97 | данные отсутствуют | данные отсутствуют |
| 2245 | 738564.62 | 1297071.99 | данные отсутствуют | данные отсутствуют |
| 2246 | 738564.64 | 1297072.04 | данные отсутствуют | данные отсутствуют |
| 2247 | 738564.62 | 1297072.09 | данные отсутствуют | данные отсутствуют |
| 2248 | 738564.61 | 1297072.11 | данные отсутствуют | данные отсутствуют |
| 2249 | 738562.96 | 1297073.63 | данные отсутствуют | данные отсутствуют |
| 2250 | 738562.94 | 1297073.65 | данные отсутствуют | данные отсутствуют |

| | | |
|-------------------------------|---------|-------------------|
| Государственный регистратор | | ФГИС ЕГРН |
| полное наименование должности | подпись | инициалы, фамилия |

М.П.

| | | | |
|---------------------------------------|--------------------|---|-----------------------|
| Земельный участок | | | |
| (вид объекта недвижимости) | | | |
| Лист № | Раздела 3.2 | Всего листов раздела 3.2 : | Всего разделов: _____ |
| 30.09.2021 № 99/2021/420827280 | | Всего листов выписки: _____ | |
| Кадастровый номер: | | 02:22:000000:239 (единое землепользование) | |

| Сведения о характерных точках границы земельного участка | | | | |
|--|------------|------------|-----------------------------------|---|
| Система координат: | | | | |
| Зона № | | | | |
| Номер точки | Координаты | | Описание закрепления на местности | Средняя квадратическая погрешность определения координат характерных точек границ земельного участка, м |
| | X | Y | | |
| 1 | 2 | 3 | 4 | 5 |
| 2251 | 738781.34 | 1297311.33 | данные отсутствуют | данные отсутствуют |
| 2252 | 738781.29 | 1297311.32 | данные отсутствуют | данные отсутствуют |
| 2253 | 738781.27 | 1297311.3 | данные отсутствуют | данные отсутствуют |
| 2254 | 738779.75 | 1297309.66 | данные отсутствуют | данные отсутствуют |
| 2255 | 738779.74 | 1297309.64 | данные отсутствуют | данные отсутствуют |
| 2256 | 738779.72 | 1297309.59 | данные отсутствуют | данные отсутствуют |
| 2257 | 738779.74 | 1297309.54 | данные отсутствуют | данные отсутствуют |
| 2258 | 738779.75 | 1297309.52 | данные отсутствуют | данные отсутствуют |
| 2259 | 738781.4 | 1297308 | данные отсутствуют | данные отсутствуют |
| 2260 | 738781.42 | 1297307.98 | данные отсутствуют | данные отсутствуют |
| 2261 | 738781.47 | 1297307.97 | данные отсутствуют | данные отсутствуют |
| 2262 | 738781.52 | 1297307.98 | данные отсутствуют | данные отсутствуют |
| 2263 | 738781.54 | 1297308 | данные отсутствуют | данные отсутствуют |
| 2264 | 738783.05 | 1297309.65 | данные отсутствуют | данные отсутствуют |
| 2265 | 738783.06 | 1297309.67 | данные отсутствуют | данные отсутствуют |

| | | |
|-------------------------------|---------|-------------------|
| Государственный регистратор | | ФГИС ЕГРН |
| полное наименование должности | подпись | инициалы, фамилия |

М.П.

Раздел 3.2

Выписка из Единого государственного реестра недвижимости об объекте недвижимости
Описание местоположения земельного участка

| | | | |
|---------------------------------------|--------------------|---|-----------------------|
| Земельный участок | | | |
| (вид объекта недвижимости) | | | |
| Лист № | Раздела 3.2 | Всего листов раздела 3.2 : | Всего разделов: _____ |
| 30.09.2021 № 99/2021/420827280 | | Всего листов выписки: _____ | |
| Кадастровый номер: | | 02:22:000000:239 (единое землепользование) | |

| Сведения о характерных точках границы земельного участка | | | | |
|--|------------|------------|-----------------------------------|---|
| Система координат: | | | | |
| Зона № | | | | |
| Номер точки | Координаты | | Описание закрепления на местности | Средняя квадратическая погрешность определения координат характерных точек границ земельного участка, м |
| | X | Y | | |
| 1 | 2 | 3 | 4 | 5 |
| 2266 | 738783.08 | 1297309.72 | данные отсутствуют | данные отсутствуют |
| 2267 | 738783.06 | 1297309.77 | данные отсутствуют | данные отсутствуют |
| 2268 | 738783.05 | 1297309.79 | данные отсутствуют | данные отсутствуют |
| 2269 | 738781.41 | 1297311.3 | данные отсутствуют | данные отсутствуют |
| 2270 | 738781.39 | 1297311.32 | данные отсутствуют | данные отсутствуют |
| 2271 | 738351.33 | 1296846.65 | данные отсутствуют | данные отсутствуют |
| 2272 | 738351.28 | 1296846.64 | данные отсутствуют | данные отсутствуют |
| 2273 | 738351.26 | 1296846.62 | данные отсутствуют | данные отсутствуют |
| 2274 | 738349.73 | 1296844.99 | данные отсутствуют | данные отсутствуют |
| 2275 | 738349.71 | 1296844.97 | данные отсутствуют | данные отсутствуют |
| 2276 | 738349.7 | 1296844.92 | данные отсутствуют | данные отсутствуют |
| 2277 | 738349.71 | 1296844.87 | данные отсутствуют | данные отсутствуют |
| 2278 | 738349.73 | 1296844.85 | данные отсутствуют | данные отсутствуют |
| 2279 | 738351.36 | 1296843.32 | данные отсутствуют | данные отсутствуют |
| 2280 | 738351.38 | 1296843.3 | данные отсутствуют | данные отсутствуют |

| | | |
|-------------------------------|---------|-------------------|
| Государственный регистратор | | ФГИС ЕГРН |
| полное наименование должности | подпись | инициалы, фамилия |

М.П.

Выписка из Единого государственного реестра недвижимости об объекте недвижимости
Описание местоположения земельного участка

| | | | |
|--------------------------------|--------------------|--|-----------------------|
| Земельный участок | | | |
| (вид объекта недвижимости) | | | |
| Лист № | Раздела 3.2 | Всего листов раздела 3.2 : _____ | Всего разделов: _____ |
| 30.09.2021 № 99/2021/420827280 | | Всего листов выписки: _____ | |
| Кадастровый номер: | | 02:22:000000:239 (единое землепользование) | |

| Сведения о характерных точках границы земельного участка | | | | |
|--|------------|------------|-----------------------------------|---|
| Система координат: | | | | |
| Зона № | | | | |
| Номер точки | Координаты | | Описание закрепления на местности | Средняя квадратическая погрешность определения координат характерных точек границ земельного участка, м |
| | X | Y | | |
| 1 | 2 | 3 | 4 | 5 |
| 2281 | 738351.43 | 1296843.29 | данные отсутствуют | данные отсутствуют |
| 2282 | 738351.48 | 1296843.3 | данные отсутствуют | данные отсутствуют |
| 2283 | 738351.5 | 1296843.32 | данные отсутствуют | данные отсутствуют |
| 2284 | 738353.03 | 1296844.95 | данные отсутствуют | данные отсутствуют |
| 2285 | 738353.05 | 1296844.97 | данные отсутствуют | данные отсутствуют |
| 2286 | 738353.06 | 1296845.02 | данные отсутствуют | данные отсутствуют |
| 2287 | 738353.05 | 1296845.07 | данные отсутствуют | данные отсутствуют |
| 2288 | 738353.03 | 1296845.09 | данные отсутствуют | данные отсутствуют |
| 2289 | 738351.4 | 1296846.62 | данные отсутствуют | данные отсутствуют |
| 2290 | 738351.38 | 1296846.64 | данные отсутствуют | данные отсутствуют |
| 2291 | 737926.74 | 1296396.84 | данные отсутствуют | данные отсутствуют |
| 2292 | 737926.69 | 1296396.83 | данные отсутствуют | данные отсутствуют |
| 2293 | 737926.67 | 1296396.81 | данные отсутствуют | данные отсутствуют |
| 2294 | 737925.13 | 1296395.19 | данные отсутствуют | данные отсутствуют |
| 2295 | 737925.11 | 1296395.17 | данные отсутствуют | данные отсутствуют |

| | | |
|-------------------------------|---------|-------------------|
| Государственный регистратор | | ФГИС ЕГРН |
| полное наименование должности | подпись | инициалы, фамилия |

М.П.

Раздел 3.2

Выписка из Единого государственного реестра недвижимости об объекте недвижимости
Описание местоположения земельного участка

| | | | |
|--------------------------------|--------------------|--|-----------------------|
| Земельный участок | | | |
| (вид объекта недвижимости) | | | |
| Лист № | Раздела 3.2 | Всего листов раздела 3.2 : _____ | Всего разделов: _____ |
| 30.09.2021 № 99/2021/420827280 | | Всего листов выписки: _____ | |
| Кадастровый номер: | | 02:22:000000:239 (единое землепользование) | |

| Сведения о характерных точках границы земельного участка | | | | |
|--|------------|------------|-----------------------------------|---|
| Система координат: | | | | |
| Зона № | | | | |
| Номер точки | Координаты | | Описание закрепления на местности | Средняя квадратическая погрешность определения координат характерных точек границ земельного участка, м |
| | X | Y | | |
| 1 | 2 | 3 | 4 | 5 |
| 2296 | 737925.1 | 1296395.12 | данные отсутствуют | данные отсутствуют |
| 2297 | 737925.11 | 1296395.07 | данные отсутствуют | данные отсутствуют |
| 2298 | 737925.13 | 1296395.05 | данные отсутствуют | данные отсутствуют |
| 2299 | 737926.76 | 1296393.51 | данные отсутствуют | данные отсутствуют |
| 2300 | 737926.78 | 1296393.49 | данные отсутствуют | данные отсутствуют |
| 2301 | 737926.83 | 1296393.48 | данные отсутствуют | данные отсутствуют |
| 2302 | 737926.88 | 1296393.49 | данные отсутствуют | данные отсутствуют |
| 2303 | 737926.9 | 1296393.51 | данные отсутствуют | данные отсутствуют |
| 2304 | 737928.43 | 1296395.13 | данные отсутствуют | данные отсутствуют |
| 2305 | 737928.45 | 1296395.15 | данные отсутствуют | данные отсутствуют |
| 2306 | 737928.46 | 1296395.2 | данные отсутствуют | данные отсутствуют |
| 2307 | 737928.45 | 1296395.25 | данные отсутствуют | данные отсутствуют |
| 2308 | 737928.43 | 1296395.27 | данные отсутствуют | данные отсутствуют |
| 2309 | 737926.81 | 1296396.81 | данные отсутствуют | данные отсутствуют |
| 2310 | 737926.79 | 1296396.83 | данные отсутствуют | данные отсутствуют |

| | | |
|-------------------------------|---------|-------------------|
| Государственный регистратор | | ФГИС ЕГРН |
| полное наименование должности | подпись | инициалы, фамилия |

М.П.

| | | | |
|--------------------------------|--------------------|--|-----------------------|
| Земельный участок | | | |
| (вид объекта недвижимости) | | | |
| Лист № | Раздела 3.2 | Всего листов раздела 3.2 : _____ | Всего разделов: _____ |
| 30.09.2021 № 99/2021/420827280 | | Всего листов выписки: _____ | |
| Кадастровый номер: | | 02:22:000000:239 (единое землепользование) | |

| Сведения о характерных точках границы земельного участка | | | | |
|--|------------|------------|-----------------------------------|---|
| Система координат: | | | | |
| Зона № | | | | |
| Номер точки | Координаты | | Описание закрепления на местности | Средняя квадратическая погрешность определения координат характерных точек границ земельного участка, м |
| | X | Y | | |
| 1 | 2 | 3 | 4 | 5 |
| 2311 | 738244.31 | 1296733.71 | данные отсутствуют | данные отсутствуют |
| 2312 | 738244.26 | 1296733.7 | данные отсутствуют | данные отсутствуют |
| 2313 | 738244.24 | 1296733.68 | данные отсутствуют | данные отсутствуют |
| 2314 | 738242.7 | 1296732.06 | данные отсутствуют | данные отсутствуют |
| 2315 | 738242.68 | 1296732.04 | данные отсутствуют | данные отсутствуют |
| 2316 | 738242.67 | 1296731.99 | данные отсутствуют | данные отсутствуют |
| 2317 | 738242.68 | 1296731.94 | данные отсутствуют | данные отсутствуют |
| 2318 | 738242.7 | 1296731.92 | данные отсутствуют | данные отсутствуют |
| 2319 | 738244.32 | 1296730.38 | данные отсутствуют | данные отсутствуют |
| 2320 | 738244.34 | 1296730.36 | данные отсутствуют | данные отсутствуют |
| 2321 | 738244.39 | 1296730.35 | данные отсутствуют | данные отсутствуют |
| 2322 | 738244.44 | 1296730.36 | данные отсутствуют | данные отсутствуют |
| 2323 | 738244.46 | 1296730.38 | данные отсутствуют | данные отсутствуют |
| 2324 | 738246 | 1296732 | данные отсутствуют | данные отсутствуют |
| 2325 | 738246.01 | 1296732.02 | данные отсутствуют | данные отсутствуют |

| | | |
|-------------------------------|---------|-------------------|
| Государственный регистратор | | ФГИС ЕГРН |
| полное наименование должности | подпись | инициалы, фамилия |

М.П.

Раздел 3.2

Выписка из Единого государственного реестра недвижимости об объекте недвижимости
Описание местоположения земельного участка

| | | | |
|--------------------------------|--------------------|--|-----------------------|
| Земельный участок | | | |
| (вид объекта недвижимости) | | | |
| Лист № | Раздела 3.2 | Всего листов раздела 3.2 : _____ | Всего разделов: _____ |
| 30.09.2021 № 99/2021/420827280 | | Всего листов выписки: _____ | |
| Кадастровый номер: | | 02:22:000000:239 (единое землепользование) | |

| Сведения о характерных точках границы земельного участка | | | | |
|--|------------|------------|-----------------------------------|---|
| Система координат: | | | | |
| Зона № | | | | |
| Номер точки | Координаты | | Описание закрепления на местности | Средняя квадратическая погрешность определения координат характерных точек границ земельного участка, м |
| | X | Y | | |
| 1 | 2 | 3 | 4 | 5 |
| 2326 | 738246.03 | 1296732.07 | данные отсутствуют | данные отсутствуют |
| 2327 | 738246.01 | 1296732.12 | данные отсутствуют | данные отсутствуют |
| 2328 | 738246 | 1296732.14 | данные отсутствуют | данные отсутствуют |
| 2329 | 738244.38 | 1296733.68 | данные отсутствуют | данные отсутствуют |
| 2330 | 738244.36 | 1296733.7 | данные отсутствуют | данные отсутствуют |
| 2331 | 739201.67 | 1297768.19 | данные отсутствуют | данные отсутствуют |
| 2332 | 739201.62 | 1297768.18 | данные отсутствуют | данные отсутствуют |
| 2333 | 739201.6 | 1297768.16 | данные отсутствуют | данные отсутствуют |
| 2334 | 739200.09 | 1297766.52 | данные отсутствуют | данные отсутствуют |
| 2335 | 739200.07 | 1297766.5 | данные отсутствуют | данные отсутствуют |
| 2336 | 739200.06 | 1297766.45 | данные отсутствуют | данные отсутствуют |
| 2337 | 739200.07 | 1297766.4 | данные отсутствуют | данные отсутствуют |
| 2338 | 739200.09 | 1297766.38 | данные отсутствуют | данные отсутствуют |
| 2339 | 739201.73 | 1297764.87 | данные отсутствуют | данные отсутствуют |
| 2340 | 739201.75 | 1297764.85 | данные отсутствуют | данные отсутствуют |

| | | |
|-------------------------------|---------|-------------------|
| Государственный регистратор | | ФГИС ЕГРН |
| полное наименование должности | подпись | инициалы, фамилия |

М.П.

Выписка из Единого государственного реестра недвижимости об объекте недвижимости
Описание местоположения земельного участка

| | | | |
|--------------------------------|--------------------|--|-----------------------|
| Земельный участок | | | |
| (вид объекта недвижимости) | | | |
| Лист № | Раздела 3.2 | Всего листов раздела 3.2 : | Всего разделов: _____ |
| 30.09.2021 № 99/2021/420827280 | | Всего листов выписки: _____ | |
| Кадастровый номер: | | 02:22:000000:239 (единое землепользование) | |

| Сведения о характерных точках границы земельного участка | | | | |
|--|------------|------------|-----------------------------------|---|
| Система координат: | | | | |
| Зона № | | | | |
| Номер точки | Координаты | | Описание закрепления на местности | Средняя квадратическая погрешность определения координат характерных точек границ земельного участка, м |
| | X | Y | | |
| 1 | 2 | 3 | 4 | 5 |
| 2341 | 739201.8 | 1297764.84 | данные отсутствуют | данные отсутствуют |
| 2342 | 739201.85 | 1297764.85 | данные отсутствуют | данные отсутствуют |
| 2343 | 739201.87 | 1297764.87 | данные отсутствуют | данные отсутствуют |
| 2344 | 739203.39 | 1297766.51 | данные отсутствуют | данные отсутствуют |
| 2345 | 739203.41 | 1297766.53 | данные отсутствуют | данные отсутствуют |
| 2346 | 739203.42 | 1297766.58 | данные отсутствуют | данные отсутствуют |
| 2347 | 739203.41 | 1297766.63 | данные отсутствуют | данные отсутствуют |
| 2348 | 739203.39 | 1297766.65 | данные отсутствуют | данные отсутствуют |
| 2349 | 739201.74 | 1297768.16 | данные отсутствуют | данные отсутствуют |
| 2350 | 739201.72 | 1297768.18 | данные отсутствуют | данные отсутствуют |
| 2351 | 739471.24 | 1298050.59 | данные отсутствуют | данные отсутствуют |
| 2352 | 739475.66 | 1298055.49 | данные отсутствуют | данные отсутствуют |
| 2353 | 739468.75 | 1298056.94 | данные отсутствуют | данные отсутствуют |
| 2354 | 737913.66 | 1297395.52 | данные отсутствуют | данные отсутствуют |
| 2355 | 737958.68 | 1297347.08 | данные отсутствуют | данные отсутствуют |

| | | |
|-------------------------------|---------|-------------------|
| Государственный регистратор | | ФГИС ЕГРН |
| полное наименование должности | подпись | инициалы, фамилия |

М.П.

Раздел 3.2

Выписка из Единого государственного реестра недвижимости об объекте недвижимости
Описание местоположения земельного участка

| | | | |
|--------------------------------|--------------------|--|-----------------------|
| Земельный участок | | | |
| (вид объекта недвижимости) | | | |
| Лист № | Раздела 3.2 | Всего листов раздела 3.2 : | Всего разделов: _____ |
| 30.09.2021 № 99/2021/420827280 | | Всего листов выписки: _____ | |
| Кадастровый номер: | | 02:22:000000:239 (единое землепользование) | |

| Сведения о характерных точках границы земельного участка | | | | |
|--|------------|------------|-----------------------------------|---|
| Система координат: | | | | |
| Зона № | | | | |
| Номер точки | Координаты | | Описание закрепления на местности | Средняя квадратическая погрешность определения координат характерных точек границ земельного участка, м |
| | X | Y | | |
| 1 | 2 | 3 | 4 | 5 |
| 2356 | 737948.18 | 1297313.67 | данные отсутствуют | данные отсутствуют |
| 2357 | 737923.03 | 1297287.81 | данные отсутствуют | данные отсутствуют |
| 2358 | 737862.15 | 1297283.13 | данные отсутствуют | данные отсутствуют |
| 2359 | 737760.15 | 1297352.8 | данные отсутствуют | данные отсутствуют |
| 2360 | 737670.14 | 1297456.4 | данные отсутствуют | данные отсутствуют |
| 2361 | 737581.17 | 1297573.48 | данные отсутствуют | данные отсутствуют |
| 2362 | 737520.58 | 1297673.5 | данные отсутствуют | данные отсутствуют |
| 2363 | 737506.24 | 1297737.38 | данные отсутствуют | данные отсутствуют |
| 2364 | 737496.87 | 1297821.68 | данные отсутствуют | данные отсутствуют |
| 2365 | 737482.82 | 1297882.56 | данные отсутствуют | данные отсутствуют |
| 2366 | 737459.41 | 1297957.48 | данные отсутствуют | данные отсутствуют |
| 2367 | 737421.94 | 1297980.9 | данные отсутствуют | данные отсутствуют |
| 2368 | 737342.33 | 1298023.04 | данные отсутствуют | данные отсутствуют |
| 2369 | 737318.92 | 1298107.34 | данные отсутствуют | данные отсутствуют |
| 2370 | 737300.19 | 1298154.17 | данные отсутствуют | данные отсутствуют |

| | | |
|-------------------------------|---------|-------------------|
| Государственный регистратор | | ФГИС ЕГРН |
| полное наименование должности | подпись | инициалы, фамилия |

М.П.

| | | | |
|--------------------------------|--------------------|--|-----------------------|
| Земельный участок | | | |
| (вид объекта недвижимости) | | | |
| Лист № | Раздела 3.2 | Всего листов раздела 3.2 : | Всего разделов: _____ |
| 30.09.2021 № 99/2021/420827280 | | Всего листов выписки: _____ | |
| Кадастровый номер: | | 02:22:000000:239 (единое землепользование) | |

| Сведения о характерных точках границы земельного участка | | | | |
|--|------------|------------|-----------------------------------|---|
| Система координат: | | | | |
| Зона № | | | | |
| Номер точки | Координаты | | Описание закрепления на местности | Средняя квадратическая погрешность определения координат характерных точек границ земельного участка, м |
| | X | Y | | |
| 1 | 2 | 3 | 4 | 5 |
| 2371 | 737248.67 | 1298229.1 | данные отсутствуют | данные отсутствуют |
| 2372 | 737194.39 | 1298258.7 | - | 2.5 |
| 2373 | 737168.91 | 1298293.78 | - | 2.5 |
| 2374 | 737131.59 | 1298346.89 | - | 2.5 |
| 2375 | 737032.63 | 1298483.43 | данные отсутствуют | данные отсутствуют |
| 2376 | 737176.68 | 1298552.32 | данные отсутствуют | данные отсутствуют |
| 2377 | 737168.41 | 1298509.99 | данные отсутствуют | данные отсутствуют |
| 2378 | 737211.58 | 1298401.49 | данные отсутствуют | данные отсутствуют |
| 2379 | 737252.55 | 1298403.7 | данные отсутствуют | данные отсутствуют |
| 2380 | 737355.51 | 1298240.95 | данные отсутствуют | данные отсутствуют |
| 2381 | 737340.87 | 1298227.6 | данные отсутствуют | данные отсутствуют |
| 2382 | 737387.73 | 1298095.82 | данные отсутствуют | данные отсутствуют |
| 2383 | 737454.21 | 1298099.87 | данные отсутствуют | данные отсутствуют |
| 2384 | 737555.98 | 1297874.44 | данные отсутствуют | данные отсутствуют |
| 2385 | 737653 | 1297647.88 | данные отсутствуют | данные отсутствуют |

| | | |
|-------------------------------|---------|-------------------|
| Государственный регистратор | | ФГИС ЕГРН |
| полное наименование должности | подпись | инициалы, фамилия |

М.П.

Раздел 3.2

Выписка из Единого государственного реестра недвижимости об объекте недвижимости
Описание местоположения земельного участка

| | | | |
|--------------------------------|--------------------|--|-----------------------|
| Земельный участок | | | |
| (вид объекта недвижимости) | | | |
| Лист № | Раздела 3.2 | Всего листов раздела 3.2 : | Всего разделов: _____ |
| 30.09.2021 № 99/2021/420827280 | | Всего листов выписки: _____ | |
| Кадастровый номер: | | 02:22:000000:239 (единое землепользование) | |

| Сведения о характерных точках границы земельного участка | | | | |
|--|------------|------------|-----------------------------------|---|
| Система координат: | | | | |
| Зона № | | | | |
| Номер точки | Координаты | | Описание закрепления на местности | Средняя квадратическая погрешность определения координат характерных точек границ земельного участка, м |
| | X | Y | | |
| 1 | 2 | 3 | 4 | 5 |
| 2386 | 737780.02 | 1297468.2 | данные отсутствуют | данные отсутствуют |
| 2387 | 738631.92 | 1298441.64 | данные отсутствуют | данные отсутствуют |
| 2388 | 738668.78 | 1298437.8 | данные отсутствуют | данные отсутствуют |
| 2389 | 738689.61 | 1298406.56 | данные отсутствуют | данные отсутствуют |
| 2390 | 738693.08 | 1298371.86 | данные отсутствуют | данные отсутствуют |
| 2391 | 738682.67 | 1298316.34 | данные отсутствуют | данные отсутствуют |
| 2392 | 738661.84 | 1298264.28 | данные отсутствуют | данные отсутствуют |
| 2393 | 738627.14 | 1298125.47 | данные отсутствуют | данные отсутствуют |
| 2394 | 738609.79 | 1298069.94 | данные отсутствуют | данные отсутствуют |
| 2395 | 738547.32 | 1298028.3 | данные отсутствуют | данные отсутствуют |
| 2396 | 738512.62 | 1297965.83 | данные отсутствуют | данные отсутствуют |
| 2397 | 738498.74 | 1297951.95 | данные отсутствуют | данные отсутствуют |
| 2398 | 738450.15 | 1297955.42 | данные отсутствуют | данные отсутствуют |
| 2399 | 738373.8 | 1297986.65 | данные отсутствуют | данные отсутствуют |
| 2400 | 738280.1 | 1297997.06 | данные отсутствуют | данные отсутствуют |

| | | |
|-------------------------------|---------|-------------------|
| Государственный регистратор | | ФГИС ЕГРН |
| полное наименование должности | подпись | инициалы, фамилия |

М.П.

Выписка из Единого государственного реестра недвижимости об объекте недвижимости
Описание местоположения земельного участка

| | | | |
|--------------------------------|--------------------|--|-----------------------|
| Земельный участок | | | |
| (вид объекта недвижимости) | | | |
| Лист № | Раздела 3.2 | Всего листов раздела 3.2 : _____ | Всего разделов: _____ |
| 30.09.2021 № 99/2021/420827280 | | Всего листов выписки: _____ | |
| Кадастровый номер: | | 02:22:000000:239 (единое землепользование) | |

| Сведения о характерных точках границы земельного участка | | | | |
|--|------------|------------|-----------------------------------|---|
| Система координат: | | | | |
| Зона № | | | | |
| Номер точки | Координаты | | Описание закрепления на местности | Средняя квадратическая погрешность определения координат характерных точек границ земельного участка, м |
| | X | Y | | |
| 1 | 2 | 3 | 4 | 5 |
| 2401 | 738248.87 | 1297979.71 | данные отсутствуют | данные отсутствуют |
| 2402 | 738265.58 | 1298021.74 | данные отсутствуют | данные отсутствуют |
| 2403 | 738335.89 | 1298022.85 | данные отсутствуют | данные отсутствуют |
| 2404 | 738485.9 | 1297994.62 | данные отсутствуют | данные отсутствуют |
| 2405 | 738512.13 | 1298041.33 | данные отсутствуют | данные отсутствуют |
| 2406 | 738525.04 | 1298051.84 | данные отсутствуют | данные отсутствуют |
| 2407 | 738566.42 | 1298101.97 | данные отсутствуют | данные отсутствуют |
| 2408 | 738593.29 | 1298120.26 | данные отсутствуют | данные отсутствуют |
| 2409 | 738586.67 | 1298139 | данные отсутствуют | данные отсутствуют |
| 2410 | 738603.55 | 1298170.2 | данные отсутствуют | данные отсутствуют |
| 2411 | 738615.18 | 1298185.65 | данные отсутствуют | данные отсутствуют |
| 2412 | 738611.27 | 1298195.91 | данные отсутствуют | данные отсутствуют |
| 2413 | 738599.07 | 1298218.12 | данные отсутствуют | данные отсутствуют |
| 2414 | 738610.52 | 1298237.74 | данные отсутствуют | данные отсутствуют |
| 2415 | 738630.73 | 1298272.29 | данные отсутствуют | данные отсутствуют |

| | | |
|-------------------------------|---------|-------------------|
| Государственный регистратор | | ФГИС ЕГРН |
| полное наименование должности | подпись | инициалы, фамилия |

М.П.

Раздел 3.2

Выписка из Единого государственного реестра недвижимости об объекте недвижимости
Описание местоположения земельного участка

| | | | |
|--------------------------------|--------------------|--|-----------------------|
| Земельный участок | | | |
| (вид объекта недвижимости) | | | |
| Лист № | Раздела 3.2 | Всего листов раздела 3.2 : _____ | Всего разделов: _____ |
| 30.09.2021 № 99/2021/420827280 | | Всего листов выписки: _____ | |
| Кадастровый номер: | | 02:22:000000:239 (единое землепользование) | |

| Сведения о характерных точках границы земельного участка | | | | |
|--|------------|------------|-----------------------------------|---|
| Система координат: | | | | |
| Зона № | | | | |
| Номер точки | Координаты | | Описание закрепления на местности | Средняя квадратическая погрешность определения координат характерных точек границ земельного участка, м |
| | X | Y | | |
| 1 | 2 | 3 | 4 | 5 |
| 2416 | 738621.21 | 1298288.29 | данные отсутствуют | данные отсутствуют |
| 2417 | 738632.34 | 1298312.78 | данные отсутствуют | данные отсутствуют |
| 2418 | 738653.68 | 1298369.66 | данные отсутствуют | данные отсутствуют |
| 2419 | 738625.23 | 1298362.55 | данные отсутствуют | данные отсутствуют |
| 2420 | 738596.79 | 1298327 | данные отсутствуют | данные отсутствуют |
| 2421 | 738461.68 | 1298156.34 | данные отсутствуют | данные отсутствуют |
| 2422 | 738317.94 | 1298131.56 | данные отсутствуют | данные отсутствуют |
| 2423 | 738296.13 | 1298134.83 | данные отсутствуют | данные отсутствуют |
| 2424 | 738266.35 | 1298135.48 | данные отсутствуют | данные отсутствуют |
| 2425 | 738220.38 | 1298126.54 | данные отсутствуют | данные отсутствуют |
| 2426 | 738170.37 | 1298120.28 | данные отсутствуют | данные отсутствуют |
| 2427 | 738099.04 | 1298106.57 | данные отсутствуют | данные отсутствуют |
| 2428 | 738036.41 | 1298041.67 | данные отсутствуют | данные отсутствуют |
| 2429 | 737997.78 | 1298014.37 | данные отсутствуют | данные отсутствуют |
| 2430 | 737977.31 | 1298010.85 | данные отсутствуют | данные отсутствуют |

| | | |
|-------------------------------|---------|-------------------|
| Государственный регистратор | | ФГИС ЕГРН |
| полное наименование должности | подпись | инициалы, фамилия |

М.П.

| | | | |
|--------------------------------|--------------------|--|-----------------------|
| Земельный участок | | | |
| (вид объекта недвижимости) | | | |
| Лист № | Раздела 3.2 | Всего листов раздела 3.2 : _____ | Всего разделов: _____ |
| 30.09.2021 № 99/2021/420827280 | | Всего листов выписки: _____ | |
| Кадастровый номер: | | 02:22:000000:239 (единое землепользование) | |

| Сведения о характерных точках границы земельного участка | | | | |
|--|------------|------------|-----------------------------------|---|
| Система координат: | | | | |
| Зона № | | | | |
| Номер точки | Координаты | | Описание закрепления на местности | Средняя квадратическая погрешность определения координат характерных точек границ земельного участка, м |
| | X | Y | | |
| 1 | 2 | 3 | 4 | 5 |
| 2431 | 737921.8 | 1297989.49 | данные отсутствуют | данные отсутствуют |
| 2432 | 737878.62 | 1297996.37 | данные отсутствуют | данные отсутствуют |
| 2433 | 737907.05 | 1298035.46 | данные отсутствуют | данные отсутствуют |
| 2434 | 738091.93 | 1298149.23 | данные отсутствуют | данные отсутствуют |
| 2435 | 738191.48 | 1298170.56 | данные отсутствуют | данные отсутствуют |
| 2436 | 738305.25 | 1298156.34 | данные отсутствуют | данные отсутствуют |
| 2437 | 738362.14 | 1298170.56 | данные отсутствуют | данные отсутствуют |
| 2438 | 738426.13 | 1298199 | данные отсутствуют | данные отсутствуют |
| 2439 | 738447.15 | 1298211.25 | данные отсутствуют | данные отсутствуют |
| 2440 | 738526.33 | 1298297.65 | данные отсутствуют | данные отсутствуют |
| 2441 | 738394.63 | 1297830.49 | данные отсутствуют | данные отсутствуют |
| 2442 | 738613.26 | 1297726.38 | данные отсутствуют | данные отсутствуют |
| 2443 | 738651.44 | 1297684.73 | данные отсутствуют | данные отсутствуют |
| 2444 | 738662.12 | 1297649.64 | данные отсутствуют | данные отсутствуют |
| 2445 | 738527.14 | 1297648.4 | данные отсутствуют | данные отсутствуют |

| | | |
|-------------------------------|---------|-------------------|
| Государственный регистратор | | ФГИС ЕГРН |
| полное наименование должности | подпись | инициалы, фамилия |

М.П.

Раздел 3.2

Выписка из Единого государственного реестра недвижимости об объекте недвижимости
Описание местоположения земельного участка

| | | | |
|--------------------------------|--------------------|--|-----------------------|
| Земельный участок | | | |
| (вид объекта недвижимости) | | | |
| Лист № | Раздела 3.2 | Всего листов раздела 3.2 : _____ | Всего разделов: _____ |
| 30.09.2021 № 99/2021/420827280 | | Всего листов выписки: _____ | |
| Кадастровый номер: | | 02:22:000000:239 (единое землепользование) | |

| Сведения о характерных точках границы земельного участка | | | | |
|--|------------|------------|-----------------------------------|---|
| Система координат: | | | | |
| Зона № | | | | |
| Номер точки | Координаты | | Описание закрепления на местности | Средняя квадратическая погрешность определения координат характерных точек границ земельного участка, м |
| | X | Y | | |
| 1 | 2 | 3 | 4 | 5 |
| 2446 | 738431.14 | 1297660.14 | данные отсутствуют | данные отсутствуют |
| 2447 | 738342.37 | 1297633.42 | данные отсутствуют | данные отсутствуют |
| 2448 | 738312.79 | 1297642.96 | данные отсутствуют | данные отсутствуют |
| 2449 | 738161.86 | 1297751.43 | данные отсутствуют | данные отсутствуют |
| 2450 | 738100.89 | 1297830.99 | данные отсутствуют | данные отсутствуют |
| 2451 | 738067.85 | 1297841.61 | данные отсутствуют | данные отсутствуют |
| 2452 | 738099.04 | 1297907.46 | данные отсутствуют | данные отсутствуют |
| 2453 | 738170.37 | 1297816.92 | данные отсутствуют | данные отсутствуют |
| 2454 | 738255.47 | 1297743.92 | данные отсутствуют | данные отсутствуют |
| 2455 | 738326.59 | 1297694.14 | данные отсутствуют | данные отсутствуют |
| 2456 | 738385.16 | 1297700.67 | данные отсутствуют | данные отсутствуют |
| 2457 | 738490.13 | 1297679.92 | данные отсутствуют | данные отсутствуют |
| 2458 | 738525.68 | 1297701.25 | данные отсутствуют | данные отсутствуют |
| 2459 | 738503.04 | 1297720.66 | данные отсутствуют | данные отсутствуют |
| 2460 | 738510.44 | 1297721.5 | данные отсутствуют | данные отсутствуют |

| | | |
|-------------------------------|---------|-------------------|
| Государственный регистратор | | ФГИС ЕГРН |
| полное наименование должности | подпись | инициалы, фамилия |

М.П.

| | | | |
|---------------------------------------|--------------------|---|-----------------------|
| Земельный участок | | | |
| (вид объекта недвижимости) | | | |
| Лист № | Раздела 3.2 | Всего листов раздела 3.2 : | Всего разделов: _____ |
| 30.09.2021 № 99/2021/420827280 | | Всего листов выписки: _____ | |
| Кадастровый номер: | | 02:22:000000:239 (единое землепользование) | |

| Сведения о характерных точках границы земельного участка | | | | |
|--|------------|------------|-----------------------------------|---|
| Система координат: | | | | |
| Зона № | | | | |
| Номер точки | Координаты | | Описание закрепления на местности | Средняя квадратическая погрешность определения координат характерных точек границ земельного участка, м |
| | X | Y | | |
| 1 | 2 | 3 | 4 | 5 |
| 2461 | 738430.14 | 1297800.53 | данные отсутствуют | данные отсутствуют |
| 2462 | 738091.35 | 1297767.99 | данные отсутствуют | данные отсутствуют |
| 2463 | 738082.25 | 1297742.06 | данные отсутствуют | данные отсутствуют |
| 2464 | 738041.72 | 1297732.68 | данные отсутствуют | данные отсутствуют |
| 2465 | 737922.42 | 1297764.18 | данные отсутствуют | данные отсутствуют |
| 2466 | 737871.82 | 1297764.18 | данные отсутствуют | данные отсутствуют |
| 2467 | 737805.95 | 1297831.04 | данные отсутствуют | данные отсутствуют |
| 2468 | 737749.65 | 1297861.53 | данные отсутствуют | данные отсутствуют |
| 2469 | 737731.02 | 1297812.31 | данные отсутствуют | данные отсутствуют |
| 2470 | 737724.7 | 1297863.43 | данные отсутствуют | данные отсутствуют |
| 2471 | 737751.31 | 1297902.74 | данные отсутствуют | данные отсутствуют |
| 2472 | 737793.28 | 1297907.46 | данные отсутствуют | данные отсутствуют |
| 2473 | 737862.58 | 1297819.13 | данные отсутствуют | данные отсутствуют |
| 2474 | 737885.72 | 1297822.14 | данные отсутствуют | данные отсутствуют |
| 2475 | 737907.05 | 1297822.14 | данные отсутствуют | данные отсутствуют |

| | | |
|-------------------------------|---------|-------------------|
| Государственный регистратор | | ФГИС ЕГРН |
| полное наименование должности | подпись | инициалы, фамилия |

М.П.

Раздел 3.2

| | | | |
|---------------------------------------|--------------------|---|-----------------------|
| Земельный участок | | | |
| (вид объекта недвижимости) | | | |
| Лист № | Раздела 3.2 | Всего листов раздела 3.2 : | Всего разделов: _____ |
| 30.09.2021 № 99/2021/420827280 | | Всего листов выписки: _____ | |
| Кадастровый номер: | | 02:22:000000:239 (единое землепользование) | |

| Сведения о характерных точках границы земельного участка | | | | |
|--|------------|------------|-----------------------------------|---|
| Система координат: | | | | |
| Зона № | | | | |
| Номер точки | Координаты | | Описание закрепления на местности | Средняя квадратическая погрешность определения координат характерных точек границ земельного участка, м |
| | X | Y | | |
| 1 | 2 | 3 | 4 | 5 |
| 2476 | 738000.98 | 1297764.88 | данные отсутствуют | данные отсутствуют |
| 2477 | 738044.16 | 1297764.88 | данные отсутствуют | данные отсутствуют |
| 2478 | 738056.61 | 1297759.49 | данные отсутствуют | данные отсутствуют |
| 2479 | 738485.98 | 1299053.58 | данные отсутствуют | 1 |
| 2480 | 738394.03 | 1299185.77 | данные отсутствуют | данные отсутствуют |
| 2481 | 738426.53 | 1299215.5 | данные отсутствуют | 1 |
| 2482 | 738248.48 | 1299416.65 | данные отсутствуют | 1 |
| 2483 | 738121.35 | 1299584.18 | данные отсутствуют | 1 |
| 2484 | 738031.35 | 1299678.15 | данные отсутствуют | 1 |
| 2485 | 738032.96 | 1299684.28 | данные отсутствуют | 0.1 |
| 2486 | 738036.19 | 1299696.58 | данные отсутствуют | 0.1 |
| 2487 | 738063.51 | 1299665.1 | данные отсутствуют | 0.5 |
| 2488 | 738085.77 | 1299714.84 | данные отсутствуют | 0.5 |
| 2489 | 738148.54 | 1299741.74 | данные отсутствуют | 0.5 |
| 2490 | 738212.86 | 1299809.94 | данные отсутствуют | 0.5 |

| | | |
|-------------------------------|---------|-------------------|
| Государственный регистратор | | ФГИС ЕГРН |
| полное наименование должности | подпись | инициалы, фамилия |

М.П.

| | | | |
|--------------------------------|--------------------|--|-----------------------|
| Земельный участок | | | |
| (вид объекта недвижимости) | | | |
| Лист № | Раздела 3.2 | Всего листов раздела 3.2 : | Всего разделов: _____ |
| 30.09.2021 № 99/2021/420827280 | | Всего листов выписки: _____ | |
| Кадастровый номер: | | 02:22:000000:239 (единое землепользование) | |

| Сведения о характерных точках границы земельного участка | | | | |
|--|------------|------------|-----------------------------------|---|
| Система координат: | | | | |
| Зона № | | | | |
| Номер точки | Координаты | | Описание закрепления на местности | Средняя квадратическая погрешность определения координат характерных точек границ земельного участка, м |
| | X | Y | | |
| 1 | 2 | 3 | 4 | 5 |
| 2491 | 738226.78 | 1299810.29 | данные отсутствуют | 0.5 |
| 2492 | 738226.47 | 1299824.17 | данные отсутствуют | 0.5 |
| 2493 | 738265.43 | 1299918.91 | данные отсутствуют | 0.5 |
| 2494 | 738220.59 | 1299966.36 | данные отсутствуют | 0.5 |
| 2495 | 738224.3 | 1299982.35 | данные отсутствуют | 0.5 |
| 2496 | 738318 | 1299976.21 | данные отсутствуют | 0.5 |
| 2497 | 738389.51 | 1300020.37 | данные отсутствуют | 0.5 |
| 2498 | 738412.74 | 1300035.86 | данные отсутствуют | 0.5 |
| 2499 | 738429.64 | 1300089.04 | данные отсутствуют | 0.5 |
| 2500 | 738504.62 | 1300125.79 | данные отсутствуют | 0.5 |
| 2501 | 738667.38 | 1299986.59 | данные отсутствуют | 1 |
| 2502 | 738790.12 | 1299882.73 | данные отсутствуют | 1 |
| 2503 | 738778.23 | 1299879.49 | данные отсутствуют | 1 |
| 2504 | 738748.74 | 1299892.83 | данные отсутствуют | 1 |
| 2505 | 738634.1 | 1299889.52 | данные отсутствуют | 1 |

| | | |
|-------------------------------|---------|-------------------|
| Государственный регистратор | | ФГИС ЕГРН |
| полное наименование должности | подпись | инициалы, фамилия |

М.П.

Раздел 3.2

Выписка из Единого государственного реестра недвижимости об объекте недвижимости
Описание местоположения земельного участка

| | | | |
|--------------------------------|--------------------|--|-----------------------|
| Земельный участок | | | |
| (вид объекта недвижимости) | | | |
| Лист № | Раздела 3.2 | Всего листов раздела 3.2 : | Всего разделов: _____ |
| 30.09.2021 № 99/2021/420827280 | | Всего листов выписки: _____ | |
| Кадастровый номер: | | 02:22:000000:239 (единое землепользование) | |

| Сведения о характерных точках границы земельного участка | | | | |
|--|------------|------------|-----------------------------------|---|
| Система координат: | | | | |
| Зона № | | | | |
| Номер точки | Координаты | | Описание закрепления на местности | Средняя квадратическая погрешность определения координат характерных точек границ земельного участка, м |
| | X | Y | | |
| 1 | 2 | 3 | 4 | 5 |
| 2506 | 738424.09 | 1299752.07 | данные отсутствуют | 1 |
| 2507 | 738481.4 | 1299811.33 | данные отсутствуют | 1 |
| 2508 | 738430.5 | 1299862.94 | данные отсутствуют | 1 |
| 2509 | 738336.61 | 1299764.54 | данные отсутствуют | 1 |
| 2510 | 738388.78 | 1299715.56 | данные отсутствуют | 1 |
| 2511 | 738394.61 | 1299721.59 | данные отсутствуют | 1 |
| 2512 | 738424.58 | 1299682.47 | данные отсутствуют | 1 |
| 2513 | 738360.63 | 1299606.95 | данные отсутствуют | 1 |
| 2514 | 738384.69 | 1299572.32 | данные отсутствуют | 1 |
| 2515 | 738384.48 | 1299572.08 | данные отсутствуют | 1 |
| 2516 | 738385.45 | 1299571.22 | данные отсутствуют | 1 |
| 2517 | 738386.09 | 1299570.3 | данные отсутствуют | 1 |
| 2518 | 738398.79 | 1299554.12 | данные отсутствуют | 1 |
| 2519 | 738357.66 | 1299526.37 | данные отсутствуют | 1 |
| 2520 | 738345.12 | 1299531.93 | данные отсутствуют | 1 |

| | | |
|-------------------------------|---------|-------------------|
| Государственный регистратор | | ФГИС ЕГРН |
| полное наименование должности | подпись | инициалы, фамилия |

М.П.

Выписка из Единого государственного реестра недвижимости об объекте недвижимости
Описание местоположения земельного участка

| | | | |
|--------------------------------|--------------------|--|-----------------------|
| Земельный участок | | | |
| (вид объекта недвижимости) | | | |
| Лист № | Раздела 3.2 | Всего листов раздела 3.2 : _____ | Всего разделов: _____ |
| 30.09.2021 № 99/2021/420827280 | | Всего листов выписки: _____ | |
| Кадастровый номер: | | 02:22:000000:239 (единое землепользование) | |

| Сведения о характерных точках границы земельного участка | | | | |
|--|------------|------------|-----------------------------------|---|
| Система координат: | | | | |
| Зона № | | | | |
| Номер точки | Координаты | | Описание закрепления на местности | Средняя квадратическая погрешность определения координат характерных точек границ земельного участка, м |
| | X | Y | | |
| 1 | 2 | 3 | 4 | 5 |
| 2521 | 738339.86 | 1299525.01 | данные отсутствуют | 1 |
| 2522 | 738351.17 | 1299517.49 | данные отсутствуют | 1 |
| 2523 | 738364.18 | 1299476.96 | данные отсутствуют | 1 |
| 2524 | 738465.88 | 1299354.26 | данные отсутствуют | 1 |
| 2525 | 738515.27 | 1299407.12 | данные отсутствуют | 1 |
| 2526 | 738537.89 | 1299379.03 | данные отсутствуют | 1 |
| 2527 | 738574.17 | 1299406.88 | данные отсутствуют | 1 |
| 2528 | 738603.17 | 1299384.66 | данные отсутствуют | 1 |
| 2529 | 738675.71 | 1299431.33 | данные отсутствуют | 1 |
| 2530 | 738527.47 | 1299284.24 | данные отсутствуют | 1 |
| 2531 | 738423.36 | 1299196.51 | данные отсутствуют | 1 |
| 2532 | 738415.8 | 1299192.24 | данные отсутствуют | 1 |
| 2533 | 738533.01 | 1299054.03 | данные отсутствуют | 1 |
| 2534 | 738205.85 | 1299763.65 | данные отсутствуют | 2.5 |
| 2535 | 738207.71 | 1299764.89 | данные отсутствуют | 2.5 |

| | | |
|-------------------------------|---------|-------------------|
| Государственный регистратор | | ФГИС ЕГРН |
| полное наименование должности | подпись | инициалы, фамилия |

М.П.

Раздел 3.2

Выписка из Единого государственного реестра недвижимости об объекте недвижимости
Описание местоположения земельного участка

| | | | |
|--------------------------------|--------------------|--|-----------------------|
| Земельный участок | | | |
| (вид объекта недвижимости) | | | |
| Лист № | Раздела 3.2 | Всего листов раздела 3.2 : _____ | Всего разделов: _____ |
| 30.09.2021 № 99/2021/420827280 | | Всего листов выписки: _____ | |
| Кадастровый номер: | | 02:22:000000:239 (единое землепользование) | |

| Сведения о характерных точках границы земельного участка | | | | |
|--|------------|------------|-----------------------------------|---|
| Система координат: | | | | |
| Зона № | | | | |
| Номер точки | Координаты | | Описание закрепления на местности | Средняя квадратическая погрешность определения координат характерных точек границ земельного участка, м |
| | X | Y | | |
| 1 | 2 | 3 | 4 | 5 |
| 2536 | 738206.46 | 1299766.75 | данные отсутствуют | 2.5 |
| 2537 | 738204.6 | 1299765.51 | данные отсутствуют | 2.5 |
| 2538 | 738236.68 | 1299717.46 | данные отсутствуют | 2.5 |
| 2539 | 738238.55 | 1299718.69 | данные отсутствуют | 2.5 |
| 2540 | 738237.32 | 1299720.56 | данные отсутствуют | 2.5 |
| 2541 | 738235.45 | 1299719.33 | данные отсутствуют | 2.5 |
| 2542 | 738294.01 | 1299623.48 | данные отсутствуют | 2.5 |
| 2543 | 738295.62 | 1299630.13 | данные отсутствуют | 2.5 |
| 2544 | 738303.27 | 1299629.77 | данные отсутствуют | 2.5 |
| 2545 | 738303.36 | 1299631.76 | данные отсутствуют | 2.5 |
| 2546 | 738295.55 | 1299632.14 | данные отсутствуют | 2.5 |
| 2547 | 738295.1 | 1299632.68 | данные отсутствуют | 2.5 |
| 2548 | 738291.32 | 1299638.95 | данные отсутствуют | 2.5 |
| 2549 | 738289.61 | 1299637.91 | данные отсутствуют | 2.5 |
| 2550 | 738293.43 | 1299631.58 | данные отсутствуют | 2.5 |

| | | |
|-------------------------------|---------|-------------------|
| Государственный регистратор | | ФГИС ЕГРН |
| полное наименование должности | подпись | инициалы, фамилия |

М.П.

| | | | |
|--------------------------------|--------------------|--|-----------------------|
| Земельный участок | | | |
| (вид объекта недвижимости) | | | |
| Лист № | Раздела 3.2 | Всего листов раздела 3.2 : | Всего разделов: _____ |
| 30.09.2021 № 99/2021/420827280 | | Всего листов выписки: _____ | |
| Кадастровый номер: | | 02:22:000000:239 (единое землепользование) | |

| Сведения о характерных точках границы земельного участка | | | | |
|--|------------|------------|-----------------------------------|---|
| Система координат: | | | | |
| Зона № | | | | |
| Номер точки | Координаты | | Описание закрепления на местности | Средняя квадратическая погрешность определения координат характерных точек границ земельного участка, м |
| | X | Y | | |
| 1 | 2 | 3 | 4 | 5 |
| 2551 | 738293.73 | 1299630.83 | данные отсутствуют | 2.5 |
| 2552 | 738292.07 | 1299623.95 | данные отсутствуют | 2.5 |
| 2553 | 738321.78 | 1299599.36 | данные отсутствуют | 0.5 |
| 2554 | 738340.69 | 1299619.67 | данные отсутствуют | 0.5 |
| 2555 | 738316.41 | 1299642.33 | данные отсутствуют | 0.5 |
| 2556 | 738297.25 | 1299622.09 | данные отсутствуют | 0.5 |
| 2557 | 738336.91 | 1299591.54 | данные отсутствуют | 2.5 |
| 2558 | 738338.09 | 1299593.16 | данные отсутствуют | 0.5 |
| 2559 | 738333.05 | 1299596.85 | данные отсутствуют | 2.5 |
| 2560 | 738332.84 | 1299597.07 | данные отсутствуют | 2.5 |
| 2561 | 738332.86 | 1299607 | данные отсутствуют | 2.5 |
| 2562 | 738330.86 | 1299607 | данные отсутствуют | 2.5 |
| 2563 | 738330.84 | 1299597.78 | данные отсутствуют | 2.5 |
| 2564 | 738323.05 | 1299599.72 | данные отсутствуют | 2.5 |
| 2565 | 738322.56 | 1299597.78 | данные отсутствуют | 2.5 |

| | | |
|-------------------------------|---------|-------------------|
| Государственный регистратор | | ФГИС ЕГРН |
| полное наименование должности | подпись | инициалы, фамилия |

М.П.

Раздел 3.2

Выписка из Единого государственного реестра недвижимости об объекте недвижимости
Описание местоположения земельного участка

| | | | |
|--------------------------------|--------------------|--|-----------------------|
| Земельный участок | | | |
| (вид объекта недвижимости) | | | |
| Лист № | Раздела 3.2 | Всего листов раздела 3.2 : | Всего разделов: _____ |
| 30.09.2021 № 99/2021/420827280 | | Всего листов выписки: _____ | |
| Кадастровый номер: | | 02:22:000000:239 (единое землепользование) | |

| Сведения о характерных точках границы земельного участка | | | | |
|--|------------|------------|-----------------------------------|---|
| Система координат: | | | | |
| Зона № | | | | |
| Номер точки | Координаты | | Описание закрепления на местности | Средняя квадратическая погрешность определения координат характерных точек границ земельного участка, м |
| | X | Y | | |
| 1 | 2 | 3 | 4 | 5 |
| 2566 | 738331.1 | 1299595.65 | данные отсутствуют | 2.5 |
| 2567 | 738332.02 | 1299595.13 | данные отсутствуют | 2.5 |
| 2568 | 738516.08 | 1299383.6 | данные отсутствуют | 2.5 |
| 2569 | 738517.66 | 1299382.38 | данные отсутствуют | 2.5 |
| 2570 | 738522.23 | 1299388.37 | данные отсутствуют | 2.5 |
| 2571 | 738522.41 | 1299388.56 | данные отсутствуют | 2.5 |
| 2572 | 738529.24 | 1299385.4 | данные отсутствуют | 2.5 |
| 2573 | 738530.08 | 1299387.22 | данные отсутствуют | 2.5 |
| 2574 | 738522.93 | 1299390.53 | данные отсутствуют | 2.5 |
| 2575 | 738521.34 | 1299397.72 | данные отсутствуют | 2.5 |
| 2576 | 738519.39 | 1299397.29 | данные отсутствуют | 2.5 |
| 2577 | 738520.94 | 1299390.26 | данные отсутствуют | 2.5 |
| 2578 | 738520.66 | 1299389.62 | данные отсутствуют | 2.5 |
| 2579 | 738506.38 | 1299313.16 | данные отсутствуют | 2.5 |
| 2580 | 738506.88 | 1299315.34 | данные отсутствуют | 2.5 |

| | | |
|-------------------------------|---------|-------------------|
| Государственный регистратор | | ФГИС ЕГРН |
| полное наименование должности | подпись | инициалы, фамилия |

М.П.

Выписка из Единого государственного реестра недвижимости об объекте недвижимости
Описание местоположения земельного участка

| | | | |
|---------------------------------------|--------------------|---|-----------------------|
| Земельный участок | | | |
| (вид объекта недвижимости) | | | |
| Лист № | Раздела 3.2 | Всего листов раздела 3.2 : | Всего разделов: _____ |
| 30.09.2021 № 99/2021/420827280 | | Всего листов выписки: _____ | |
| Кадастровый номер: | | 02:22:000000:239 (единое землепользование) | |

| Сведения о характерных точках границы земельного участка | | | | |
|--|------------|------------|-----------------------------------|---|
| Система координат: | | | | |
| Зона № | | | | |
| Номер точки | Координаты | | Описание закрепления на местности | Средняя квадратическая погрешность определения координат характерных точек границ земельного участка, м |
| | X | Y | | |
| 1 | 2 | 3 | 4 | 5 |
| 2581 | 738504.7 | 1299315.84 | данные отсутствуют | 2.5 |
| 2582 | 738504.2 | 1299313.66 | данные отсутствуют | 2.5 |
| 3088 | 738509.57 | 1299053.81 | данные отсутствуют | 0.5 |
| 3089 | 738482.39 | 1299089.15 | данные отсутствуют | 0.5 |
| 3090 | 738455.65 | 1299120.99 | данные отсутствуют | 0.5 |
| 3091 | 738418.87 | 1299165.23 | данные отсутствуют | 0.5 |
| 3092 | 738403.71 | 1299183.68 | данные отсутствуют | 0.5 |
| 3093 | 738409.84 | 1299190.86 | данные отсутствуют | 0.5 |
| 3094 | 738408.31 | 1299198.83 | данные отсутствуют | 0.5 |
| 3095 | 738482.23 | 1299058.97 | данные отсутствуют | 0.5 |
| 3096 | 738486.66 | 1299053.59 | данные отсутствуют | 0.5 |
| 3097 | 738501.23 | 1299053.73 | данные отсутствуют | 0.5 |
| 3098 | 740059.17 | 1298704.71 | - | 2.5 |
| 3099 | 740051.05 | 1298712.15 | - | 2.5 |
| 3100 | 740131.96 | 1298799.55 | - | 2.5 |

| | | |
|-------------------------------|---------|-------------------|
| Государственный регистратор | | ФГИС ЕГРН |
| полное наименование должности | подпись | инициалы, фамилия |

М.П.

Раздел 3.2

Выписка из Единого государственного реестра недвижимости об объекте недвижимости
Описание местоположения земельного участка

| | | | |
|---------------------------------------|--------------------|---|-----------------------|
| Земельный участок | | | |
| (вид объекта недвижимости) | | | |
| Лист № | Раздела 3.2 | Всего листов раздела 3.2 : | Всего разделов: _____ |
| 30.09.2021 № 99/2021/420827280 | | Всего листов выписки: _____ | |
| Кадастровый номер: | | 02:22:000000:239 (единое землепользование) | |

| Сведения о характерных точках границы земельного участка | | | | |
|--|------------|------------|-----------------------------------|---|
| Система координат: | | | | |
| Зона № | | | | |
| Номер точки | Координаты | | Описание закрепления на местности | Средняя квадратическая погрешность определения координат характерных точек границ земельного участка, м |
| | X | Y | | |
| 1 | 2 | 3 | 4 | 5 |
| 3101 | 740153.39 | 1298822.69 | - | 2.5 |
| 3102 | 740373.92 | 1299060.89 | - | 2.5 |
| 3103 | 740481.9 | 1299177.53 | - | 2.5 |
| 3104 | 740672.67 | 1299374.81 | - | 2.5 |
| 3105 | 740137.49 | 1298790.26 | - | 2.5 |
| 3106 | 739521.59 | 1298144.94 | данные отсутствуют | 0.5 |
| 3107 | 739512.17 | 1298152.25 | данные отсутствуют | 0.5 |
| 3108 | 739509.96 | 1298149.75 | данные отсутствуют | 0.5 |
| 3109 | 739507.53 | 1298147 | данные отсутствуют | 0.5 |
| 3110 | 739516.94 | 1298139.86 | данные отсутствуют | 0.5 |
| 3111 | 739463.35 | 1298060.69 | данные отсутствуют | 2.5 |
| 3112 | 739464.84 | 1298062.32 | данные отсутствуют | 2.5 |
| 3113 | 739515.78 | 1298118.53 | данные отсутствуют | 2.5 |
| 3114 | 739501.79 | 1298129.9 | данные отсутствуют | 2.5 |
| 3115 | 739023.27 | 1297600.37 | данные отсутствуют | 2.5 |

| | | |
|-------------------------------|---------|-------------------|
| Государственный регистратор | | ФГИС ЕГРН |
| полное наименование должности | подпись | инициалы, фамилия |

М.П.

| | | | |
|--------------------------------|--------------------|--|-----------------------|
| Земельный участок | | | |
| (вид объекта недвижимости) | | | |
| Лист № | Раздела 3.2 | Всего листов раздела 3.2 : | Всего разделов: _____ |
| 30.09.2021 № 99/2021/420827280 | | Всего листов выписки: _____ | |
| Кадастровый номер: | | 02:22:000000:239 (единое землепользование) | |

| Сведения о характерных точках границы земельного участка | | | | |
|--|------------|------------|-----------------------------------|---|
| Система координат: | | | | |
| Зона № | | | | |
| Номер точки | Координаты | | Описание закрепления на местности | Средняя квадратическая погрешность определения координат характерных точек границ земельного участка, м |
| | X | Y | | |
| 1 | 2 | 3 | 4 | 5 |
| 3116 | 738601.83 | 1297145.48 | - | 2.5 |
| 3117 | 738116.35 | 1296610.46 | - | 2.5 |
| 3118 | 738603.34 | 1297124.08 | данные отсутствуют | 2.5 |
| 3119 | 739034.71 | 1297588.03 | данные отсутствуют | 2.5 |
| 3120 | 737048.22 | 1298482.15 | - | 2.5 |
| 3121 | 737040.18 | 1298476.37 | - | 2.5 |
| 3122 | 737218.12 | 1298245.76 | - | 2.5 |

| | | |
|-------------------------------|---------|-------------------|
| Государственный регистратор | | ФГИС ЕГРН |
| полное наименование должности | подпись | инициалы, фамилия |

М.П.

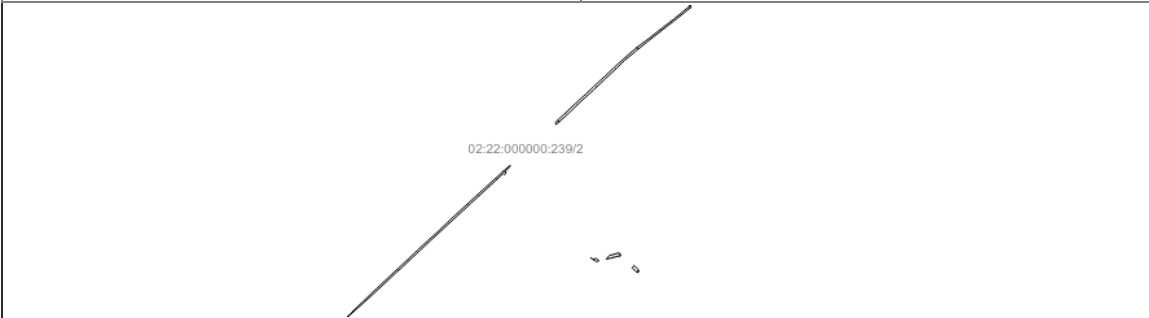
| | | | |
|--------------------------------|------------------|--|-----------------------|
| Земельный участок | | | |
| (вид объекта недвижимости) | | | |
| Лист № | Раздела 4 | Всего листов раздела 4 : | Всего разделов: _____ |
| 30.09.2021 № 99/2021/420827280 | | Всего листов выписки: _____ | |
| Кадастровый номер: | | 02:22:000000:239 (единое землепользование) | |

| | |
|--|--|
| План (чертеж, схема) части земельного участка | Учетный номер части: 02:22:000000:239/1 |
|  | |
| Масштаб 1: данные отсутствуют | Условные обозначения: |

| | | |
|-------------------------------|---------|-------------------|
| Государственный регистратор | | ФГИС ЕГРН |
| полное наименование должности | подпись | инициалы, фамилия |

М.П.

| | | | |
|---|-------------------------------------|---|---------------------------|
| Земельный участок | | | |
| <small>(вид объекта недвижимости)</small> | | | |
| Лист № ___ Раздела <u>4</u> | Всего листов раздела <u>4</u> : ___ | Всего разделов: ___ | Всего листов выписки: ___ |
| 30.09.2021 № 99/2021/420827280 | | | |
| Кадастровый номер: | | 02:22:000000:239 (единое землепользование) | |

| | |
|--|--|
| План (чертеж, схема) части земельного участка | Учетный номер части: 02:22:000000:239/2 |
|  | |
| Масштаб 1: данные отсутствуют | Условные обозначения: |

| | | |
|-------------------------------|---------|-------------------|
| Государственный регистратор | | ФГИС ЕГРН |
| полное наименование должности | подпись | инициалы, фамилия |

М.П.

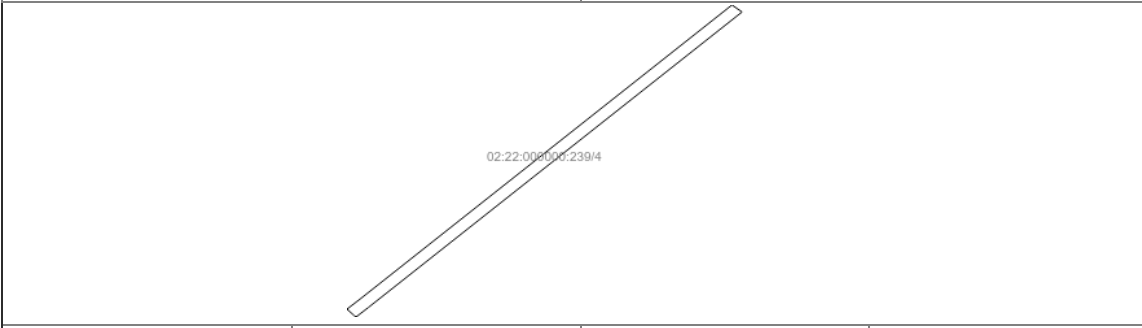
| | | | |
|---|-------------------------------------|---|---------------------------|
| Земельный участок | | | |
| <small>(вид объекта недвижимости)</small> | | | |
| Лист № ___ Раздела <u>4</u> | Всего листов раздела <u>4</u> : ___ | Всего разделов: ___ | Всего листов выписки: ___ |
| 30.09.2021 № 99/2021/420827280 | | | |
| Кадастровый номер: | | 02:22:000000:239 (единое землепользование) | |

| | |
|--|--|
| План (чертеж, схема) части земельного участка | Учетный номер части: 02:22:000000:239/3 |
|  | |
| Масштаб 1: данные отсутствуют | Условные обозначения: |

| | | |
|-------------------------------|---------|-------------------|
| Государственный регистратор | | ФГИС ЕГРН |
| полное наименование должности | подпись | инициалы, фамилия |

М.П.

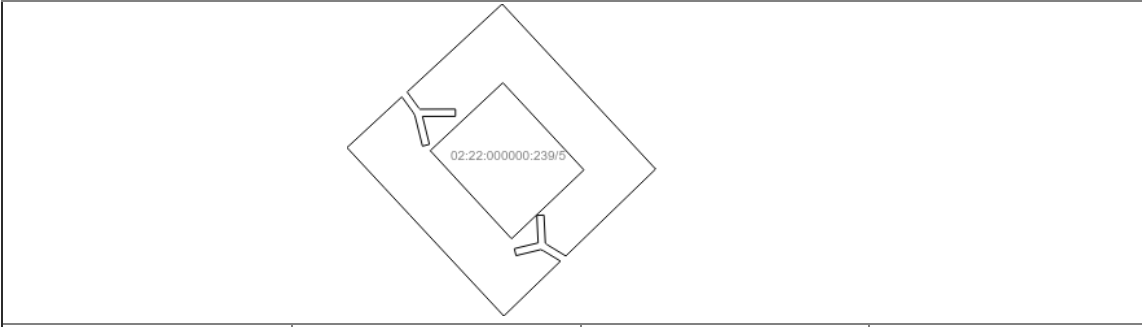
| | | | |
|---|------------------|--|---------------------|
| Земельный участок | | | |
| <small>(вид объекта недвижимости)</small> | | | |
| Лист № ___ | Раздела <u>4</u> | Всего листов раздела <u>4</u> : ___ | Всего разделов: ___ |
| 30.09.2021 № 99/2021/420827280 | | Всего листов выписки: ___ | |
| Кадастровый номер: | | 02:22:000000:239 (единое землепользование) | |

| | |
|--|--|
| План (чертеж, схема) части земельного участка | Учетный номер части: <u>02:22:000000:239/4</u> |
|  | |
| Масштаб 1: данные отсутствуют | Условные обозначения: |

| | | |
|-------------------------------|---------|-------------------|
| Государственный регистратор | | ФГИС ЕГРН |
| полное наименование должности | подпись | инициалы, фамилия |

М.П.


| | | | |
|---|------------------|--|---------------------|
| Земельный участок | | | |
| <small>(вид объекта недвижимости)</small> | | | |
| Лист № ___ | Раздела <u>4</u> | Всего листов раздела <u>4</u> : ___ | Всего разделов: ___ |
| 30.09.2021 № 99/2021/420827280 | | Всего листов выписки: ___ | |
| Кадастровый номер: | | 02:22:000000:239 (единое землепользование) | |

| | |
|--|--|
| План (чертеж, схема) части земельного участка | Учетный номер части: <u>02:22:000000:239/5</u> |
|  | |
| Масштаб 1: данные отсутствуют | Условные обозначения: |

| | | |
|-------------------------------|---------|-------------------|
| Государственный регистратор | | ФГИС ЕГРН |
| полное наименование должности | подпись | инициалы, фамилия |

М.П.


| | | | |
|---|--|---|----------------------------------|
| Земельный участок | | | |
| <small>(вид объекта недвижимости)</small> | | | |
| Лист № <u> </u> Раздела <u>4</u> | Всего листов раздела <u>4</u> : <u> </u> | Всего разделов: <u> </u> | Всего листов выписки: <u> </u> |
| 30.09.2021 № 99/2021/420827280 | | | |
| Кадастровый номер: | | 02:22:000000:239 (единое землепользование) | |

| | |
|---|--|
| План (чертеж, схема) части земельного участка | Учетный номер части: 02:22:000000:239/6 |
|  <p>02:22:000000:239/6</p> | |
| Масштаб 1: данные отсутствуют | Условные обозначения: |

| | | |
|-------------------------------|---------|-------------------|
| Государственный регистратор | | ФГИС ЕГРН |
| полное наименование должности | подпись | инициалы, фамилия |

М.П.


| | | | |
|---|--|---|----------------------------------|
| Земельный участок | | | |
| <small>(вид объекта недвижимости)</small> | | | |
| Лист № <u> </u> Раздела <u>4</u> | Всего листов раздела <u>4</u> : <u> </u> | Всего разделов: <u> </u> | Всего листов выписки: <u> </u> |
| 30.09.2021 № 99/2021/420827280 | | | |
| Кадастровый номер: | | 02:22:000000:239 (единое землепользование) | |

| | |
|---|--|
| План (чертеж, схема) части земельного участка | Учетный номер части: 02:22:000000:239/7 |
|  <p>02:22:000000:239/7</p> | |
| Масштаб 1: данные отсутствуют | Условные обозначения: |

| | | |
|-------------------------------|---------|-------------------|
| Государственный регистратор | | ФГИС ЕГРН |
| полное наименование должности | подпись | инициалы, фамилия |

М.П.


| | | | |
|---|------------------|--|---------------------|
| Земельный участок | | | |
| <small>(вид объекта недвижимости)</small> | | | |
| Лист № ___ | Раздела <u>4</u> | Всего листов раздела <u>4</u> : ___ | Всего разделов: ___ |
| 30.09.2021 № 99/2021/420827280 | | Всего листов выписки: ___ | |
| Кадастровый номер: | | 02:22:000000:239 (единое землепользование) | |

| | |
|--|--|
| План (чертеж, схема) части земельного участка | Учетный номер части: <u>02:22:000000:239/8</u> |
|  | |
| Масштаб 1: данные отсутствуют | Условные обозначения: |

| | | |
|-------------------------------|---------|-------------------|
| Государственный регистратор | | ФГИС ЕГРН |
| полное наименование должности | подпись | инициалы, фамилия |

М.П.

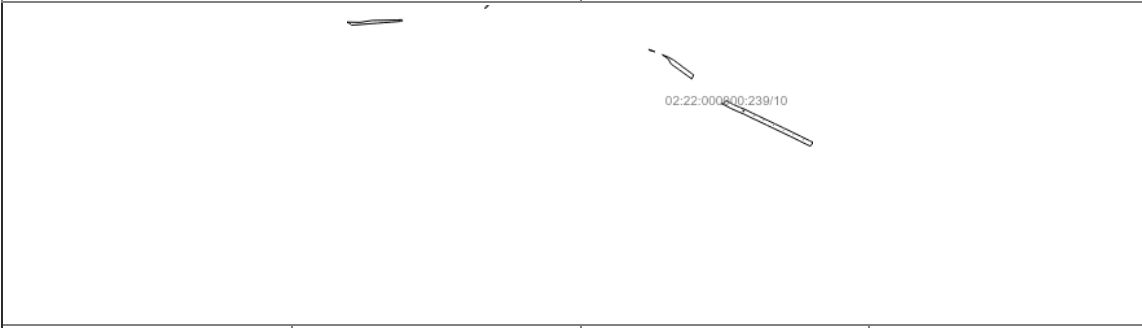
| | | | |
|---|------------------|--|---------------------|
| Земельный участок | | | |
| <small>(вид объекта недвижимости)</small> | | | |
| Лист № ___ | Раздела <u>4</u> | Всего листов раздела <u>4</u> : ___ | Всего разделов: ___ |
| 30.09.2021 № 99/2021/420827280 | | Всего листов выписки: ___ | |
| Кадастровый номер: | | 02:22:000000:239 (единое землепользование) | |

| | |
|--|--|
| План (чертеж, схема) части земельного участка | Учетный номер части: <u>02:22:000000:239/9</u> |
|  | |
| Масштаб 1: данные отсутствуют | Условные обозначения: |

| | | |
|-------------------------------|---------|-------------------|
| Государственный регистратор | | ФГИС ЕГРН |
| полное наименование должности | подпись | инициалы, фамилия |

М.П.

| | | | |
|---|--|---|----------------------------------|
| Земельный участок | | | |
| <small>(вид объекта недвижимости)</small> | | | |
| Лист № <u> </u> Раздела <u>4</u> | Всего листов раздела <u>4</u> : <u> </u> | Всего разделов: <u> </u> | Всего листов выписки: <u> </u> |
| 30.09.2021 № 99/2021/420827280 | | | |
| Кадастровый номер: | | 02:22:000000:239 (единое землепользование) | |

| | |
|--|---|
| План (чертеж, схема) части земельного участка | Учетный номер части: 02:22:000000:239/10 |
|  | |
| Масштаб 1: данные отсутствуют | Условные обозначения: |

| | | |
|-------------------------------|---------|-------------------|
| Государственный регистратор | | ФГИС ЕГРН |
| полное наименование должности | подпись | инициалы, фамилия |

М.П.

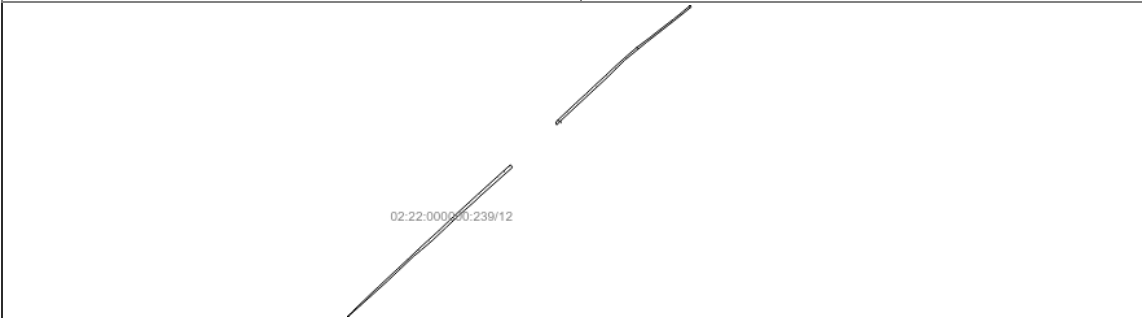
| | | | |
|---|--|---|----------------------------------|
| Земельный участок | | | |
| <small>(вид объекта недвижимости)</small> | | | |
| Лист № <u> </u> Раздела <u>4</u> | Всего листов раздела <u>4</u> : <u> </u> | Всего разделов: <u> </u> | Всего листов выписки: <u> </u> |
| 30.09.2021 № 99/2021/420827280 | | | |
| Кадастровый номер: | | 02:22:000000:239 (единое землепользование) | |

| | |
|--|---|
| План (чертеж, схема) части земельного участка | Учетный номер части: 02:22:000000:239/11 |
|  | |
| Масштаб 1: данные отсутствуют | Условные обозначения: |

| | | |
|-------------------------------|---------|-------------------|
| Государственный регистратор | | ФГИС ЕГРН |
| полное наименование должности | подпись | инициалы, фамилия |

М.П.

| | | | |
|---------------------------------------|--------------------------------------|---|----------------------------|
| Земельный участок | | | |
| (вид объекта недвижимости) | | | |
| Лист № ____ Раздела <u>4</u> | Всего листов раздела <u>4</u> : ____ | Всего разделов: ____ | Всего листов выписки: ____ |
| 30.09.2021 № 99/2021/420827280 | | | |
| Кадастровый номер: | | 02:22:000000:239 (единое землепользование) | |

| | |
|--|---|
| План (чертеж, схема) части земельного участка | Учетный номер части: 02:22:000000:239/12 |
|  | |
| Масштаб 1: данные отсутствуют | Условные обозначения: |

| | | |
|-------------------------------|---------|-------------------|
| Государственный регистратор | | ФГИС ЕГРН |
| полное наименование должности | подпись | инициалы, фамилия |

М.П.

Раздел 4.1

Выписка из Единого государственного реестра недвижимости об объекте недвижимости
Сведения о частях земельного участка

| | | | |
|---------------------------------------|--|---|----------------------------|
| Земельный участок | | | |
| (вид объекта недвижимости) | | | |
| Лист № ____ Раздела <u>4.1</u> | Всего листов раздела <u>4.1</u> : ____ | Всего разделов: ____ | Всего листов выписки: ____ |
| 30.09.2021 № 99/2021/420827280 | | | |
| Кадастровый номер: | | 02:22:000000:239 (единое землепользование) | |

| Учетный номер части | Площадь (м ²) | Содержание ограничения в использовании или ограничения права на объект недвижимости или обременения объекта недвижимости |
|---------------------|---------------------------|---|
| 1 | 2 | 3 |
| 1 | 66513 | Ограничения прав на земельный участок, предусмотренные статьями 56, 56.1 Земельного кодекса Российской Федерации, Постановление Правительства Российской Федерации "О порядке установления охранных зон объектов электросетевого хозяйства и особых условий использования земельных участков, расположенных в границах таких зон" № 160 от 24.02.2009, срок действия: 19.02.2015 |
| 2 | 103933 | Ограничения прав на земельный участок, предусмотренные статьями 56, 56.1 Земельного кодекса Российской Федерации, Постановление Правительства РФ "О порядке установления охранных зон объектов электросетевого хозяйства и особых условий использования земельных участков, расположенных в границах таких зон" № 160 от 24.02.2009, срок действия: 20.07.2015 |
| 3 | 61516 | Ограничения прав на земельный участок, предусмотренные статьями 56, 56.1 Земельного кодекса Российской Федерации, Постановление Правительства РФ "О порядке установления охранных зон объектов электросетевого хозяйства и особых условий использования земельных участков, расположенных в границах таких зон" № 160 от 24.02.2009, срок действия: 01.08.2015 |
| 4 | 1048 | Ограничения прав на земельный участок, предусмотренные статьями 56, 56.1 Земельного кодекса Российской Федерации, Постановление Правительства Российской Федерации о порядке установления охранных зон объектов электросетевого хозяйства и особых условий использования земельных участков, расположенных в границах таких зон № 160 от 24.02.2009, срок действия: 30.10.2015 |
| 5 | 2727 | Ограничения прав на земельный участок, предусмотренные статьями 56, 56.1 Земельного кодекса Российской Федерации, Постановление Правительства Российской Федерации "О порядке установления охранных зон объектов электросетевого хозяйства и особых условий использования земельных участков, расположенных в границах таких зон" № 160 от 24.02.2009, срок действия: 10.11.2016 |
| 6 | 268971 | Ограничения прав на земельный участок, предусмотренные статьями 56, 56.1 Земельного кодекса Российской Федерации, Приказ Министерства природопользования и экологии Республики Башкортостан "Об установлении границ водоохраных зон и прибрежных защитных полос реки Белая Республики Башкортостан(включая Юмагузинское водохранилище)" № 362п от 04.05.2017, срок действия: 01.06.2017 |
| 7 | 76409 | Ограничения прав на земельный участок, предусмотренные статьями 56, 56.1 Земельного кодекса Российской Федерации, Приказ Министерства природопользования и экологии Республики Башкортостан "Об установлении границ водоохраных зон и прибрежных |

| | | |
|---|-----|--|
| | | защитных полос реки Белая Республики Башкортостан(включая Юмагузинское водохранилище)" № 362п от 04.05.2017, срок действия: 01.06.2017 |
| 8 | 529 | Ограничения прав на земельный участок, предусмотренные статьями 56, 56.1 Земельного кодекса Российской Федерации, Постановление Правительства РФ "Об утверждении Правил охраны линий и сооружений связи Российской Федерации" № 578 от 09.06.1995, срок действия: 10.12.2018 |

| | | |
|-------------------------------|---------|-------------------|
| Государственный регистратор | | ФГИС ЕГРН |
| полное наименование должности | подпись | инициалы, фамилия |

М.П.

Раздел 4.1

Выписка из Единого государственного реестра недвижимости об объекте недвижимости
Сведения о частях земельного участка

| | | | |
|---|--------------------|---|-----------------------|
| Земельный участок | | | |
| <small>(вид объекта недвижимости)</small> | | | |
| Лист № | Раздела 4.1 | Всего листов раздела 4.1 : _____ | Всего разделов: _____ |
| 30.09.2021 № 99/2021/420827280 | | Всего листов выписки: _____ | |
| Кадастровый номер: | | 02:22:000000:239 (единое землепользование) | |

| Учетный номер части | Площадь (м ²) | Содержание ограничения в использовании или ограничения права на объект недвижимости или обременения объекта недвижимости |
|---------------------|---------------------------|--|
| 1 | 2 | 3 |
| 9 | 529 | Ограничения прав на земельный участок, предусмотренные статьями 56, 56.1 Земельного кодекса Российской Федерации, Постановление Правительства РФ "Об утверждении Правил охраны линий и сооружений связи Российской Федерации" № 578 от 09.06.1995, срок действия: 10.12.2018 |
| 10 | 83305 | Ограничения прав на земельный участок, предусмотренные статьями 56, 56.1 Земельного кодекса Российской Федерации, Постановление Правительства РБ "Об утверждении порядков установления и использования полос отвода и придорожных полос автомобильных дорог РБ регионального или межмуниципального значения" № 137 от 29.04.2011, срок действия: 27.02.2020 |
| 11 | 1386 | Ограничения прав на земельный участок, предусмотренные статьями 56, 56.1 Земельного кодекса Российской Федерации, Постановление Правительства РБ "Об утверждении Порядков установления и использования полос отвода и придорожных полос автомобильных дорог Республики Башкортостан регионального или межмуниципального значения" № 137 от 29.04.2011, срок действия: 27.02.2020 |
| 12 | 118459 | Ограничения прав на земельный участок, предусмотренные статьями 56, 56.1 Земельного кодекса Российской Федерации, Постановление Правительства РБ "Об утверждении порядков установления и использования полос отвода и придорожных полос автомобильных дорог РБ регионального или межмуниципального значения" № 137 от 29.04.2011, срок действия: 25.03.2020 |

| | | |
|-------------------------------|---------|-------------------|
| Государственный регистратор | | ФГИС ЕГРН |
| полное наименование должности | подпись | инициалы, фамилия |

М.П.

| Земельный участок | | | | | |
|---|--------------------|------------|---|--|-----------------------------|
| (вид объекта недвижимости) | | | | | |
| Лист № | Раздела 4.2 | | Всего листов раздела 4.2 : _____ | Всего разделов: _____ | Всего листов выписки: _____ |
| 30.09.2021 № 99/2021/420827280 | | | | | |
| Кадастровый номер: | | | 02:22:000000:239 (единое землепользование) | | |
| Сведения о характерных точках границы части (частей) земельного участка | | | | | |
| Учетный номер части: 1 | | | | | |
| Система координат: МСК-05 | | | | | |
| Зона № | | | | | |
| Номер точки | Координаты, м | | Описание закрепления на местности | Средняя квадратическая погрешность определения координат характерных точек границы части земельного участка, м | |
| | X | Y | | | |
| 1 | 2 | 3 | 4 | 5 | |
| 26 | 736793.13 | 1298843.65 | данные отсутствуют | данные отсутствуют | |
| 27 | 736791.07 | 1298848.75 | данные отсутствуют | данные отсутствуют | |
| 28 | 736798.45 | 1298853.57 | данные отсутствуют | данные отсутствуют | |
| 29 | 736798.82 | 1298853.87 | данные отсутствуют | данные отсутствуют | |
| 30 | 736799.02 | 1298854.11 | данные отсутствуют | данные отсутствуют | |
| 31 | 736799.11 | 1298854.75 | данные отсутствуют | данные отсутствуют | |
| 32 | 736798.98 | 1298855.25 | данные отсутствуют | данные отсутствуют | |
| 33 | 736758.15 | 1298932.64 | данные отсутствуют | данные отсутствуют | |
| 35 | 736700.04 | 1299067.87 | данные отсутствуют | данные отсутствуют | |
| 36 | 736662.11 | 1299143.2 | данные отсутствуют | данные отсутствуют | |
| 37 | 736636.33 | 1299199.51 | данные отсутствуют | данные отсутствуют | |
| 39 | 736549.79 | 1299380.76 | данные отсутствуют | данные отсутствуют | |
| 40 | 736502.46 | 1299480.02 | данные отсутствуют | данные отсутствуют | |
| 41 | 736456.75 | 1299575.64 | данные отсутствуют | данные отсутствуют | |
| 42 | 736413.25 | 1299664.24 | данные отсутствуют | данные отсутствуют | |
| 43 | 736366.45 | 1299759.44 | данные отсутствуют | данные отсутствуют | |
| Государственный регистратор | | | ФГИС ЕГРН | | |
| полное наименование должности | | | подпись | | |
| | | | инициалы, фамилия | | |

М.П.

Раздел 4.2

Выписка из Единого государственного реестра недвижимости об объекте недвижимости
Сведения о частях земельного участка

| Земельный участок | | | | | |
|---------------------------------------|--------------------|------------|---|--|-----------------------------|
| (вид объекта недвижимости) | | | | | |
| Лист № | Раздела 4.2 | | Всего листов раздела 4.2 : _____ | Всего разделов: _____ | Всего листов выписки: _____ |
| 30.09.2021 № 99/2021/420827280 | | | | | |
| Кадастровый номер: | | | 02:22:000000:239 (единое землепользование) | | |
| Номер точки | Координаты, м | | Описание закрепления на местности | Средняя квадратическая погрешность определения координат характерных точек границы части земельного участка, м | |
| | X | Y | | | |
| 1 | 2 | 3 | 4 | 5 | |
| 44 | 736350.26 | 1299793.89 | данные отсутствуют | данные отсутствуют | |
| 44 | 736350.26 | 1299793.89 | данные отсутствуют | данные отсутствуют | |
| 51 | 736773.04 | 1298807.21 | данные отсутствуют | данные отсутствуют | |
| 52 | 736762.54 | 1298832.48 | данные отсутствуют | данные отсутствуют | |
| 53 | 736693.17 | 1299051.58 | данные отсутствуют | данные отсутствуют | |
| 53 | 736693.17 | 1299051.58 | данные отсутствуют | данные отсутствуют | |
| 54 | 736693.12 | 1299051.57 | данные отсутствуют | данные отсутствуют | |
| 54 | 736693.12 | 1299051.57 | данные отсутствуют | данные отсутствуют | |
| 55 | 736693.09 | 1299051.54 | данные отсутствуют | данные отсутствуют | |
| 55 | 736693.09 | 1299051.54 | данные отсутствуют | данные отсутствуют | |
| 56 | 736688.79 | 1299044.89 | данные отсутствуют | данные отсутствуют | |
| 56 | 736688.79 | 1299044.89 | данные отсутствуют | данные отсутствуют | |
| 57 | 736688.2 | 1299044.43 | данные отсутствуют | данные отсутствуют | |
| 57 | 736688.2 | 1299044.43 | данные отсутствуют | данные отсутствуют | |
| 58 | 736679.11 | 1299041.15 | данные отсутствуют | данные отсутствуют | |
| 58 | 736679.11 | 1299041.15 | данные отсутствуют | данные отсутствуют | |
| 59 | 736679.09 | 1299041.15 | данные отсутствуют | данные отсутствуют | |
| Государственный регистратор | | | ФГИС ЕГРН | | |
| полное наименование должности | | | подпись | | |
| | | | инициалы, фамилия | | |

М.П.

Выписка из Единого государственного реестра недвижимости об объекте недвижимости
Сведения о частях земельного участка

| Земельный участок | | | | |
|--------------------------------|---------------|---------------------------------------|--|--|
| (вид объекта недвижимости) | | | | |
| Лист № ___ Раздела 4.2 | | Всего листов раздела 4.2 : ___ | | Всего разделов: ___ |
| 30.09.2021 № 99/2021/420827280 | | | | |
| Кадастровый номер: | | | 02:22:000000:239 (единое землепользование) | |
| Номер точки | Координаты, м | | Описание закрепления на местности | Средняя квадратическая погрешность определения координат характерных точек границы части земельного участка, м |
| | X | Y | | |
| 1 | 2 | 3 | 4 | 5 |
| 59 | 736679.09 | 1299041.15 | данные отсутствуют | данные отсутствуют |
| 60 | 736679.05 | 1299041.11 | данные отсутствуют | данные отсутствуют |
| 60 | 736679.05 | 1299041.11 | данные отсутствуют | данные отсутствуют |
| 61 | 736679.04 | 1299041.06 | данные отсутствуют | данные отсутствуют |
| 61 | 736679.04 | 1299041.06 | данные отсутствуют | данные отсутствуют |
| 62 | 736679.05 | 1299041.03 | данные отсутствуют | данные отсутствуют |
| 62 | 736679.05 | 1299041.03 | данные отсутствуют | данные отсутствуют |
| 63 | 736679.72 | 1299039.15 | данные отсутствуют | данные отсутствуют |
| 63 | 736679.72 | 1299039.15 | данные отсутствуют | данные отсутствуют |
| 64 | 736679.73 | 1299039.13 | данные отсутствуют | данные отсутствуют |
| 64 | 736679.73 | 1299039.13 | данные отсутствуют | данные отсутствуют |
| 65 | 736679.77 | 1299039.09 | данные отсутствуют | данные отсутствуют |
| 65 | 736679.77 | 1299039.09 | данные отсутствуют | данные отсутствуют |
| 66 | 736679.82 | 1299039.08 | данные отсутствуют | данные отсутствуют |
| 66 | 736679.82 | 1299039.08 | данные отсутствуют | данные отсутствуют |
| 67 | 736679.85 | 1299039.09 | данные отсутствуют | данные отсутствуют |
| 67 | 736679.85 | 1299039.09 | данные отсутствуют | данные отсутствуют |
| Государственный регистратор | | | | ФГИС ЕГРН |
| полное наименование должности | | | подпись | инициалы, фамилия |

М.П.

Выписка из Единого государственного реестра недвижимости об объекте недвижимости
Сведения о частях земельного участка

| Земельный участок | | | | |
|--------------------------------|---------------|---------------------------------------|--|--|
| (вид объекта недвижимости) | | | | |
| Лист № ___ Раздела 4.2 | | Всего листов раздела 4.2 : ___ | | Всего разделов: ___ |
| 30.09.2021 № 99/2021/420827280 | | | | |
| Кадастровый номер: | | | 02:22:000000:239 (единое землепользование) | |
| Номер точки | Координаты, м | | Описание закрепления на местности | Средняя квадратическая погрешность определения координат характерных точек границы части земельного участка, м |
| | X | Y | | |
| 1 | 2 | 3 | 4 | 5 |
| 68 | 736688.57 | 1299042.23 | данные отсутствуют | данные отсутствуют |
| 69 | 736690.62 | 1299034.78 | данные отсутствуют | данные отсутствуют |
| 69 | 736690.62 | 1299034.78 | данные отсутствуют | данные отсутствуют |
| 70 | 736690.63 | 1299034.76 | данные отсутствуют | данные отсутствуют |
| 70 | 736690.63 | 1299034.76 | данные отсутствуют | данные отсутствуют |
| 71 | 736690.67 | 1299034.72 | данные отсутствуют | данные отсутствуют |
| 71 | 736690.67 | 1299034.72 | данные отсутствуют | данные отсутствуют |
| 72 | 736690.72 | 1299034.71 | данные отсутствуют | данные отсутствуют |
| 72 | 736690.72 | 1299034.71 | данные отсутствуют | данные отсутствуют |
| 73 | 736690.75 | 1299034.71 | данные отсутствуют | данные отсутствуют |
| 73 | 736690.75 | 1299034.71 | данные отсутствуют | данные отсутствуют |
| 74 | 736692.67 | 1299035.24 | данные отсутствуют | данные отсутствуют |
| 74 | 736692.67 | 1299035.24 | данные отсутствуют | данные отсутствуют |
| 75 | 736692.69 | 1299035.25 | данные отсутствуют | данные отсутствуют |
| 75 | 736692.69 | 1299035.25 | данные отсутствуют | данные отсутствуют |
| 76 | 736692.73 | 1299035.29 | данные отсутствуют | данные отсутствуют |
| 76 | 736692.73 | 1299035.29 | данные отсутствуют | данные отсутствуют |
| Государственный регистратор | | | | ФГИС ЕГРН |
| полное наименование должности | | | подпись | инициалы, фамилия |

М.П.

| Земельный участок | | | | |
|--------------------------------|---------------|--------------------------------------|--|--|
| (вид объекта недвижимости) | | | | |
| Лист № __ Раздела 4.2 | | Всего листов раздела 4.2 : __ | | Всего разделов: __ |
| 30.09.2021 № 99/2021/420827280 | | | | |
| Кадастровый номер: | | | 02:22:000000:239 (единое землепользование) | |
| Номер точки | Координаты, м | | Описание закрепления на местности | Средняя квадратическая погрешность определения координат характерных точек границы части земельного участка, м |
| | X | Y | | |
| 1 | 2 | 3 | 4 | 5 |
| 77 | 736692.74 | 1299035.34 | данные отсутствуют | данные отсутствуют |
| 77 | 736692.74 | 1299035.34 | данные отсутствуют | данные отсутствуют |
| 78 | 736692.74 | 1299035.37 | данные отсутствуют | данные отсутствуют |
| 78 | 736692.74 | 1299035.37 | данные отсутствуют | данные отсутствуют |
| 79 | 736690.52 | 1299043.42 | данные отсутствуют | данные отсутствуют |
| 79 | 736690.52 | 1299043.42 | данные отсутствуют | данные отсутствуют |
| 80 | 736690.52 | 1299043.43 | данные отсутствуют | данные отсутствуют |
| 80 | 736690.52 | 1299043.43 | данные отсутствуют | данные отсутствуют |
| 81 | 736690.51 | 1299043.45 | данные отсутствуют | данные отсутствуют |
| 81 | 736690.51 | 1299043.45 | данные отсутствуют | данные отсутствуют |
| 82 | 736690.51 | 1299043.49 | данные отсутствуют | данные отсутствуют |
| 82 | 736690.51 | 1299043.49 | данные отсутствуют | данные отсутствуют |
| 83 | 736694.93 | 1299050.33 | данные отсутствуют | данные отсутствуют |
| 83 | 736694.93 | 1299050.33 | данные отсутствуют | данные отсутствуют |
| 84 | 736694.93 | 1299050.34 | данные отсутствуют | данные отсутствуют |
| 84 | 736694.93 | 1299050.34 | данные отсутствуют | данные отсутствуют |
| 85 | 736694.95 | 1299050.39 | данные отсутствуют | данные отсутствуют |
| Государственный регистратор | | | ФГИС ЕГРН | |
| полное наименование должности | | | подпись | |
| | | | инициалы, фамилия | |

М.П.

| Земельный участок | | | | |
|--------------------------------|---------------|--------------------------------------|--|--|
| (вид объекта недвижимости) | | | | |
| Лист № __ Раздела 4.2 | | Всего листов раздела 4.2 : __ | | Всего разделов: __ |
| 30.09.2021 № 99/2021/420827280 | | | | |
| Кадастровый номер: | | | 02:22:000000:239 (единое землепользование) | |
| Номер точки | Координаты, м | | Описание закрепления на местности | Средняя квадратическая погрешность определения координат характерных точек границы части земельного участка, м |
| | X | Y | | |
| 1 | 2 | 3 | 4 | 5 |
| 85 | 736694.95 | 1299050.39 | данные отсутствуют | данные отсутствуют |
| 86 | 736694.93 | 1299050.44 | данные отсутствуют | данные отсутствуют |
| 86 | 736694.93 | 1299050.44 | данные отсутствуют | данные отсутствуют |
| 87 | 736694.9 | 1299050.47 | данные отсутствуют | данные отсутствуют |
| 87 | 736694.9 | 1299050.47 | данные отсутствуют | данные отсутствуют |
| 88 | 736693.23 | 1299051.56 | данные отсутствуют | данные отсутствуют |
| 88 | 736693.23 | 1299051.56 | данные отсутствуют | данные отсутствуют |
| 89 | 736693.22 | 1299051.57 | данные отсутствуют | данные отсутствуют |
| 89 | 736693.22 | 1299051.57 | данные отсутствуют | данные отсутствуют |
| 90 | 736430.83 | 1299582.97 | данные отсутствуют | данные отсутствуют |
| 90 | 736430.83 | 1299582.97 | данные отсутствуют | данные отсутствуют |
| 91 | 736430.79 | 1299582.96 | данные отсутствуют | данные отсутствуют |
| 91 | 736430.79 | 1299582.96 | данные отсутствуют | данные отсутствуют |
| 92 | 736428.79 | 1299581.97 | данные отсутствуют | данные отсутствуют |
| 92 | 736428.79 | 1299581.97 | данные отсутствуют | данные отсутствуют |
| 93 | 736428.78 | 1299581.97 | данные отсутствуют | данные отсутствуют |
| 93 | 736428.78 | 1299581.97 | данные отсутствуют | данные отсутствуют |
| Государственный регистратор | | | ФГИС ЕГРН | |
| полное наименование должности | | | подпись | |
| | | | инициалы, фамилия | |

М.П.

Выписка из Единого государственного реестра недвижимости об объекте недвижимости
Сведения о частях земельного участка

| Земельный участок | | | | |
|--------------------------------|---------------|--------------------------------------|--|--|
| (вид объекта недвижимости) | | | | |
| Лист № __ Раздела 4.2 | | Всего листов раздела 4.2 : __ | | Всего разделов: __ |
| 30.09.2021 № 99/2021/420827280 | | | | |
| Кадастровый номер: | | | 02:22:000000:239 (единое землепользование) | |
| Номер точки | Координаты, м | | Описание закрепления на местности | Средняя квадратическая погрешность определения координат характерных точек границы части земельного участка, м |
| | X | Y | | |
| 1 | 2 | 3 | 4 | 5 |
| 94 | 736428.74 | 1299581.93 | данные отсутствуют | данные отсутствуют |
| 94 | 736428.74 | 1299581.93 | данные отсутствуют | данные отсутствуют |
| 95 | 736428.73 | 1299581.88 | данные отсутствуют | данные отсутствуют |
| 95 | 736428.73 | 1299581.88 | данные отсутствуют | данные отсутствуют |
| 96 | 736428.74 | 1299581.83 | данные отсутствуют | данные отсутствуют |
| 96 | 736428.74 | 1299581.83 | данные отсутствуют | данные отсутствуют |
| 97 | 736429.72 | 1299579.82 | данные отсутствуют | данные отсутствуют |
| 97 | 736429.72 | 1299579.82 | данные отсутствуют | данные отсутствуют |
| 98 | 736429.76 | 1299579.78 | данные отсутствуют | данные отсутствуют |
| 98 | 736429.76 | 1299579.78 | данные отсутствуют | данные отсутствуют |
| 99 | 736429.81 | 1299579.77 | данные отсутствуют | данные отсутствуют |
| 99 | 736429.81 | 1299579.77 | данные отсутствуют | данные отсутствуют |
| 100 | 736429.85 | 1299579.78 | данные отсутствуют | данные отсутствуют |
| 100 | 736429.85 | 1299579.78 | данные отсутствуют | данные отсутствуют |
| 101 | 736431.86 | 1299580.77 | данные отсутствуют | данные отсутствуют |
| 101 | 736431.86 | 1299580.77 | данные отсутствуют | данные отсутствуют |
| 102 | 736431.87 | 1299580.77 | данные отсутствуют | данные отсутствуют |
| Государственный регистратор | | | ФГИС ЕГРН | |
| полное наименование должности | | | подпись | |
| | | | инициалы, фамилия | |

М.П.

Выписка из Единого государственного реестра недвижимости об объекте недвижимости
Сведения о частях земельного участка

| Земельный участок | | | | |
|--------------------------------|---------------|--------------------------------------|--|--|
| (вид объекта недвижимости) | | | | |
| Лист № __ Раздела 4.2 | | Всего листов раздела 4.2 : __ | | Всего разделов: __ |
| 30.09.2021 № 99/2021/420827280 | | | | |
| Кадастровый номер: | | | 02:22:000000:239 (единое землепользование) | |
| Номер точки | Координаты, м | | Описание закрепления на местности | Средняя квадратическая погрешность определения координат характерных точек границы части земельного участка, м |
| | X | Y | | |
| 1 | 2 | 3 | 4 | 5 |
| 102 | 736431.87 | 1299580.77 | данные отсутствуют | данные отсутствуют |
| 103 | 736431.91 | 1299580.81 | данные отсутствуют | данные отсутствуют |
| 103 | 736431.91 | 1299580.81 | данные отсутствуют | данные отсутствуют |
| 104 | 736431.92 | 1299580.86 | данные отсутствуют | данные отсутствуют |
| 104 | 736431.92 | 1299580.86 | данные отсутствуют | данные отсутствуют |
| 105 | 736431.91 | 1299580.9 | данные отсутствуют | данные отсутствуют |
| 105 | 736431.91 | 1299580.9 | данные отсутствуют | данные отсутствуют |
| 106 | 736430.92 | 1299582.91 | данные отсутствуют | данные отсутствуют |
| 106 | 736430.92 | 1299582.91 | данные отсутствуют | данные отсутствуют |
| 107 | 736430.92 | 1299582.92 | данные отсутствуют | данные отсутствуют |
| 107 | 736430.92 | 1299582.92 | данные отсутствуют | данные отсутствуют |
| 108 | 736430.88 | 1299582.96 | данные отсутствуют | данные отсутствуют |
| 108 | 736430.88 | 1299582.96 | данные отсутствуют | данные отсутствуют |
| 110 | 736636.18 | 1299155.99 | данные отсутствуют | данные отсутствуют |
| 110 | 736636.18 | 1299155.99 | данные отсутствуют | данные отсутствуют |
| 111 | 736634.17 | 1299155.01 | данные отсутствуют | данные отсутствуют |
| 111 | 736634.17 | 1299155.01 | данные отсутствуют | данные отсутствуют |
| Государственный регистратор | | | ФГИС ЕГРН | |
| полное наименование должности | | | подпись | |
| | | | инициалы, фамилия | |

М.П.

| Земельный участок | | | | |
|---------------------------------|---------------|---|--|--|
| (вид объекта недвижимости) | | | | |
| Лист № _____ Раздела 4.2 | | Всего листов раздела 4.2 : _____ | | Всего разделов: _____ |
| 30.09.2021 № 99/2021/420827280 | | | | |
| Кадастровый номер: | | | 02:22:000000:239 (единое землепользование) | |
| Номер точки | Координаты, м | | Описание закрепления на местности | Средняя квадратическая погрешность определения координат характерных точек границы части земельного участка, м |
| | X | Y | | |
| 1 | 2 | 3 | 4 | 5 |
| 112 | 736634.16 | 1299155.01 | данные отсутствуют | данные отсутствуют |
| 112 | 736634.16 | 1299155.01 | данные отсутствуют | данные отсутствуют |
| 113 | 736634.12 | 1299154.97 | данные отсутствуют | данные отсутствуют |
| 113 | 736634.12 | 1299154.97 | данные отсутствуют | данные отсутствуют |
| 114 | 736634.11 | 1299154.92 | данные отсутствуют | данные отсутствуют |
| 114 | 736634.11 | 1299154.92 | данные отсутствуют | данные отсутствуют |
| 115 | 736634.12 | 1299154.88 | данные отсутствуют | данные отсутствуют |
| 115 | 736634.12 | 1299154.88 | данные отсутствуют | данные отсутствуют |
| 116 | 736635.09 | 1299152.87 | данные отсутствуют | данные отсутствуют |
| 116 | 736635.09 | 1299152.87 | данные отсутствуют | данные отсутствуют |
| 117 | 736635.09 | 1299152.86 | данные отсутствуют | данные отсутствуют |
| 117 | 736635.09 | 1299152.86 | данные отсутствуют | данные отсутствуют |
| 118 | 736635.13 | 1299152.82 | данные отсутствуют | данные отсутствуют |
| 118 | 736635.13 | 1299152.82 | данные отсутствуют | данные отсутствуют |
| 119 | 736635.18 | 1299152.81 | данные отсутствуют | данные отсутствуют |
| 119 | 736635.18 | 1299152.81 | данные отсутствуют | данные отсутствуют |
| 120 | 736635.22 | 1299152.82 | данные отсутствуют | данные отсутствуют |
| Государственный регистратор | | | | ФГИС ЕГРН |
| полное наименование должности | | | подпись | инициалы, фамилия |

М.П.

| Земельный участок | | | | |
|---------------------------------|---------------|---|--|--|
| (вид объекта недвижимости) | | | | |
| Лист № _____ Раздела 4.2 | | Всего листов раздела 4.2 : _____ | | Всего разделов: _____ |
| 30.09.2021 № 99/2021/420827280 | | | | |
| Кадастровый номер: | | | 02:22:000000:239 (единое землепользование) | |
| Номер точки | Координаты, м | | Описание закрепления на местности | Средняя квадратическая погрешность определения координат характерных точек границы части земельного участка, м |
| | X | Y | | |
| 1 | 2 | 3 | 4 | 5 |
| 120 | 736635.22 | 1299152.82 | данные отсутствуют | данные отсутствуют |
| 121 | 736637.24 | 1299153.79 | данные отсутствуют | данные отсутствуют |
| 121 | 736637.24 | 1299153.79 | данные отсутствуют | данные отсутствуют |
| 122 | 736637.25 | 1299153.79 | данные отсутствуют | данные отсутствуют |
| 122 | 736637.25 | 1299153.79 | данные отсутствуют | данные отсутствуют |
| 123 | 736637.29 | 1299153.83 | данные отсутствуют | данные отсутствуют |
| 123 | 736637.29 | 1299153.83 | данные отсутствуют | данные отсутствуют |
| 124 | 736637.3 | 1299153.88 | данные отсутствуют | данные отсутствуют |
| 124 | 736637.3 | 1299153.88 | данные отсутствуют | данные отсутствуют |
| 125 | 736637.29 | 1299153.92 | данные отсутствуют | данные отсутствуют |
| 125 | 736637.29 | 1299153.92 | данные отсутствуют | данные отсутствуют |
| 126 | 736636.31 | 1299155.94 | данные отсутствуют | данные отсутствуют |
| 126 | 736636.31 | 1299155.94 | данные отсутствуют | данные отсутствуют |
| 127 | 736636.31 | 1299155.95 | данные отсутствуют | данные отсутствуют |
| 127 | 736636.31 | 1299155.95 | данные отсутствуют | данные отсутствуют |
| 128 | 736636.27 | 1299155.99 | данные отсутствуют | данные отсутствуют |
| 128 | 736636.27 | 1299155.99 | данные отсутствуют | данные отсутствуют |
| Государственный регистратор | | | | ФГИС ЕГРН |
| полное наименование должности | | | подпись | инициалы, фамилия |

М.П.

Выписка из Единого государственного реестра недвижимости об объекте недвижимости
Сведения о частях земельного участка

| Земельный участок | | | | |
|--------------------------------|---------------|--------------------------------------|--|--|
| (вид объекта недвижимости) | | | | |
| Лист № __ Раздела 4.2 | | Всего листов раздела 4.2 : __ | | Всего разделов: __ |
| 30.09.2021 № 99/2021/420827280 | | | | |
| Кадастровый номер: | | | 02:22:000000:239 (единое землепользование) | |
| Номер точки | Координаты, м | | Описание закрепления на местности | Средняя квадратическая погрешность определения координат характерных точек границы части земельного участка, м |
| | X | Y | | |
| 1 | 2 | 3 | 4 | 5 |
| 129 | 736482.99 | 1299476.46 | данные отсутствуют | данные отсутствуют |
| 129 | 736482.99 | 1299476.46 | данные отсутствуют | данные отсутствуют |
| 130 | 736482.95 | 1299476.45 | данные отсутствуют | данные отсутствуют |
| 130 | 736482.95 | 1299476.45 | данные отсутствуют | данные отсутствуют |
| 131 | 736480.94 | 1299475.48 | данные отсутствуют | данные отсутствуют |
| 131 | 736480.94 | 1299475.48 | данные отсутствуют | данные отсутствуют |
| 132 | 736480.93 | 1299475.48 | данные отсутствуют | данные отсутствуют |
| 132 | 736480.93 | 1299475.48 | данные отсутствуют | данные отсутствуют |
| 133 | 736480.89 | 1299475.44 | данные отсутствуют | данные отсутствуют |
| 133 | 736480.89 | 1299475.44 | данные отсутствуют | данные отсутствуют |
| 134 | 736480.88 | 1299475.39 | данные отсутствуют | данные отсутствуют |
| 134 | 736480.88 | 1299475.39 | данные отсутствуют | данные отсутствуют |
| 135 | 736480.89 | 1299475.35 | данные отсутствуют | данные отсутствуют |
| 135 | 736480.89 | 1299475.35 | данные отсутствуют | данные отсутствуют |
| 136 | 736481.87 | 1299473.33 | данные отсутствуют | данные отсутствуют |
| 137 | 736481.88 | 1299473.32 | данные отсутствуют | данные отсутствуют |
| 138 | 736481.91 | 1299473.28 | данные отсутствуют | данные отсутствуют |
| Государственный регистратор | | | ФГИС ЕГРН | |
| полное наименование должности | | | подпись | |
| | | | инициалы, фамилия | |

М.П.

Выписка из Единого государственного реестра недвижимости об объекте недвижимости
Сведения о частях земельного участка

| Земельный участок | | | | |
|--------------------------------|---------------|--------------------------------------|--|--|
| (вид объекта недвижимости) | | | | |
| Лист № __ Раздела 4.2 | | Всего листов раздела 4.2 : __ | | Всего разделов: __ |
| 30.09.2021 № 99/2021/420827280 | | | | |
| Кадастровый номер: | | | 02:22:000000:239 (единое землепользование) | |
| Номер точки | Координаты, м | | Описание закрепления на местности | Средняя квадратическая погрешность определения координат характерных точек границы части земельного участка, м |
| | X | Y | | |
| 1 | 2 | 3 | 4 | 5 |
| 139 | 736481.96 | 1299473.27 | данные отсутствуют | данные отсутствуют |
| 141 | 736484.01 | 1299474.26 | данные отсутствуют | данные отсутствуют |
| 141 | 736484.01 | 1299474.26 | данные отсутствуют | данные отсутствуют |
| 142 | 736484.02 | 1299474.26 | данные отсутствуют | данные отсутствуют |
| 142 | 736484.02 | 1299474.26 | данные отсутствуют | данные отсутствуют |
| 143 | 736484.06 | 1299474.3 | данные отсутствуют | данные отсутствуют |
| 143 | 736484.06 | 1299474.3 | данные отсутствуют | данные отсутствуют |
| 144 | 736484.07 | 1299474.35 | данные отсутствуют | данные отсутствуют |
| 144 | 736484.07 | 1299474.35 | данные отсутствуют | данные отсутствуют |
| 145 | 736484.06 | 1299474.39 | данные отсутствуют | данные отсутствуют |
| 145 | 736484.06 | 1299474.39 | данные отсутствуют | данные отсутствуют |
| 146 | 736483.08 | 1299476.4 | данные отсутствуют | данные отсутствуют |
| 146 | 736483.08 | 1299476.4 | данные отсутствуют | данные отсутствуют |
| 147 | 736483.08 | 1299476.41 | данные отсутствуют | данные отсутствуют |
| 147 | 736483.08 | 1299476.41 | данные отсутствуют | данные отсутствуют |
| 148 | 736483.04 | 1299476.45 | данные отсутствуют | данные отсутствуют |
| 148 | 736483.04 | 1299476.45 | данные отсутствуют | данные отсутствуют |
| Государственный регистратор | | | ФГИС ЕГРН | |
| полное наименование должности | | | подпись | |
| | | | инициалы, фамилия | |

М.П.

| Земельный участок | | | | |
|--------------------------------|---------------|--------------------------------------|--|--|
| (вид объекта недвижимости) | | | | |
| Лист № __ Раздела 4.2 | | Всего листов раздела 4.2 : __ | | Всего разделов: __ |
| 30.09.2021 № 99/2021/420827280 | | | | |
| Кадастровый номер: | | | 02:22:000000:239 (единое землепользование) | |
| Номер точки | Координаты, м | | Описание закрепления на местности | Средняя квадратическая погрешность определения координат характерных точек границы части земельного участка, м |
| | X | Y | | |
| 1 | 2 | 3 | 4 | 5 |
| 149 | 736379.35 | 1299693.42 | данные отсутствуют | данные отсутствуют |
| 149 | 736379.35 | 1299693.42 | данные отсутствуют | данные отсутствуют |
| 150 | 736379.31 | 1299693.41 | данные отсутствуют | данные отсутствуют |
| 150 | 736379.31 | 1299693.41 | данные отсутствуют | данные отсутствуют |
| 151 | 736377.29 | 1299692.47 | данные отсутствуют | данные отсутствуют |
| 151 | 736377.29 | 1299692.47 | данные отсутствуют | данные отсутствуют |
| 152 | 736377.28 | 1299692.47 | данные отсутствуют | данные отсутствуют |
| 152 | 736377.28 | 1299692.47 | данные отсутствуют | данные отсутствуют |
| 153 | 736377.24 | 1299692.43 | данные отсутствуют | данные отсутствуют |
| 153 | 736377.24 | 1299692.43 | данные отсутствуют | данные отсутствуют |
| 154 | 736377.23 | 1299692.38 | данные отсутствуют | данные отсутствуют |
| 154 | 736377.23 | 1299692.38 | данные отсутствуют | данные отсутствуют |
| 155 | 736377.24 | 1299692.34 | данные отсутствуют | данные отсутствуют |
| 155 | 736377.24 | 1299692.34 | данные отсутствуют | данные отсутствуют |
| 156 | 736378.18 | 1299690.31 | данные отсутствуют | данные отсутствуют |
| 156 | 736378.18 | 1299690.31 | данные отсутствуют | данные отсутствуют |
| 157 | 736378.18 | 1299690.3 | данные отсутствуют | данные отсутствуют |
| Государственный регистратор | | | ФГИС ЕГРН | |
| полное наименование должности | | | подпись | |
| | | | инициалы, фамилия | |

М.П.

| Земельный участок | | | | |
|--------------------------------|---------------|--------------------------------------|--|--|
| (вид объекта недвижимости) | | | | |
| Лист № __ Раздела 4.2 | | Всего листов раздела 4.2 : __ | | Всего разделов: __ |
| 30.09.2021 № 99/2021/420827280 | | | | |
| Кадастровый номер: | | | 02:22:000000:239 (единое землепользование) | |
| Номер точки | Координаты, м | | Описание закрепления на местности | Средняя квадратическая погрешность определения координат характерных точек границы части земельного участка, м |
| | X | Y | | |
| 1 | 2 | 3 | 4 | 5 |
| 157 | 736378.18 | 1299690.3 | данные отсутствуют | данные отсутствуют |
| 158 | 736378.22 | 1299690.26 | данные отсутствуют | данные отсутствуют |
| 158 | 736378.22 | 1299690.26 | данные отсутствуют | данные отсутствуют |
| 159 | 736378.27 | 1299690.25 | данные отсутствуют | данные отсутствуют |
| 159 | 736378.27 | 1299690.25 | данные отсутствуют | данные отсутствуют |
| 160 | 736378.31 | 1299690.26 | данные отсутствуют | данные отсутствуют |
| 160 | 736378.31 | 1299690.26 | данные отсутствуют | данные отсутствуют |
| 161 | 736380.34 | 1299691.2 | данные отсутствуют | данные отсутствуют |
| 161 | 736380.34 | 1299691.2 | данные отсутствуют | данные отсутствуют |
| 162 | 736380.35 | 1299691.2 | данные отсутствуют | данные отсутствуют |
| 162 | 736380.35 | 1299691.2 | данные отсутствуют | данные отсутствуют |
| 163 | 736380.39 | 1299691.24 | данные отсутствуют | данные отсутствуют |
| 163 | 736380.39 | 1299691.24 | данные отсутствуют | данные отсутствуют |
| 164 | 736380.4 | 1299691.29 | данные отсутствуют | данные отсутствуют |
| 164 | 736380.4 | 1299691.29 | данные отсутствуют | данные отсутствуют |
| 165 | 736380.39 | 1299691.33 | данные отсутствуют | данные отсутствуют |
| 165 | 736380.39 | 1299691.33 | данные отсутствуют | данные отсутствуют |
| Государственный регистратор | | | ФГИС ЕГРН | |
| полное наименование должности | | | подпись | |
| | | | инициалы, фамилия | |

М.П.

Выписка из Единого государственного реестра недвижимости об объекте недвижимости
Сведения о частях земельного участка

| Земельный участок | | | | |
|--------------------------------|---------------|--------------------------------------|--|--|
| (вид объекта недвижимости) | | | | |
| Лист № __ Раздела 4.2 | | Всего листов раздела 4.2 : __ | | Всего разделов: __ |
| 30.09.2021 № 99/2021/420827280 | | | | |
| Кадастровый номер: | | | 02:22:000000:239 (единое землепользование) | |
| Номер точки | Координаты, м | | Описание закрепления на местности | Средняя квадратическая погрешность определения координат характерных точек границы части земельного участка, м |
| | X | Y | | |
| 1 | 2 | 3 | 4 | 5 |
| 166 | 736379.44 | 1299693.36 | данные отсутствуют | данные отсутствуют |
| 166 | 736379.44 | 1299693.36 | данные отсутствуют | данные отсутствуют |
| 167 | 736379.44 | 1299693.37 | данные отсутствуют | данные отсутствуют |
| 167 | 736379.44 | 1299693.37 | данные отсутствуют | данные отсутствуют |
| 168 | 736379.4 | 1299693.41 | данные отсутствуют | данные отсутствуют |
| 168 | 736379.4 | 1299693.41 | данные отсутствуют | данные отсутствуют |
| 169 | 736585.77 | 1299261.97 | данные отсутствуют | данные отсутствуют |
| 169 | 736585.77 | 1299261.97 | данные отсутствуют | данные отсутствуют |
| 170 | 736585.73 | 1299261.96 | данные отсутствуют | данные отсутствуют |
| 170 | 736585.73 | 1299261.96 | данные отсутствуют | данные отсутствуют |
| 173 | 736583.67 | 1299260.96 | данные отсутствуют | данные отсутствуют |
| 173 | 736583.67 | 1299260.96 | данные отсутствуют | данные отсутствуют |
| 174 | 736583.66 | 1299260.91 | данные отсутствуют | данные отсутствуют |
| 174 | 736583.66 | 1299260.91 | данные отсутствуют | данные отсутствуют |
| 175 | 736583.67 | 1299260.87 | данные отсутствуют | данные отсутствуют |
| 175 | 736583.67 | 1299260.87 | данные отсутствуют | данные отсутствуют |
| 176 | 736584.63 | 1299258.85 | данные отсутствуют | данные отсутствуют |
| Государственный регистратор | | | | ФГИС ЕГРН |
| полное наименование должности | | | подпись | инициалы, фамилия |

М.П.

Выписка из Единого государственного реестра недвижимости об объекте недвижимости
Сведения о частях земельного участка

| Земельный участок | | | | |
|--------------------------------|---------------|--------------------------------------|--|--|
| (вид объекта недвижимости) | | | | |
| Лист № __ Раздела 4.2 | | Всего листов раздела 4.2 : __ | | Всего разделов: __ |
| 30.09.2021 № 99/2021/420827280 | | | | |
| Кадастровый номер: | | | 02:22:000000:239 (единое землепользование) | |
| Номер точки | Координаты, м | | Описание закрепления на местности | Средняя квадратическая погрешность определения координат характерных точек границы части земельного участка, м |
| | X | Y | | |
| 1 | 2 | 3 | 4 | 5 |
| 176 | 736584.63 | 1299258.85 | данные отсутствуют | данные отсутствуют |
| 177 | 736584.63 | 1299258.84 | данные отсутствуют | данные отсутствуют |
| 177 | 736584.63 | 1299258.84 | данные отсутствуют | данные отсутствуют |
| 178 | 736584.67 | 1299258.8 | данные отсутствуют | данные отсутствуют |
| 178 | 736584.67 | 1299258.8 | данные отсутствуют | данные отсутствуют |
| 179 | 736584.72 | 1299258.79 | данные отсутствуют | данные отсутствуют |
| 179 | 736584.72 | 1299258.79 | данные отсутствуют | данные отсутствуют |
| 180 | 736584.76 | 1299258.8 | данные отсутствуют | данные отсутствуют |
| 180 | 736584.76 | 1299258.8 | данные отсутствуют | данные отсутствуют |
| 181 | 736586.78 | 1299259.76 | данные отсутствуют | данные отсутствуют |
| 181 | 736586.78 | 1299259.76 | данные отсутствуют | данные отсутствуют |
| 182 | 736586.79 | 1299259.76 | данные отсутствуют | данные отсутствуют |
| 182 | 736586.79 | 1299259.76 | данные отсутствуют | данные отсутствуют |
| 183 | 736586.83 | 1299259.8 | данные отсутствуют | данные отсутствуют |
| 183 | 736586.83 | 1299259.8 | данные отсутствуют | данные отсутствуют |
| 184 | 736586.84 | 1299259.85 | данные отсутствуют | данные отсутствуют |
| 184 | 736586.84 | 1299259.85 | данные отсутствуют | данные отсутствуют |
| Государственный регистратор | | | | ФГИС ЕГРН |
| полное наименование должности | | | подпись | инициалы, фамилия |

М.П.

| Земельный участок | | | | |
|--------------------------------|---------------|---------------------------------------|--|--|
| (вид объекта недвижимости) | | | | |
| Лист № ___ Раздела 4.2 | | Всего листов раздела 4.2 : ___ | | Всего разделов: ___ |
| 30.09.2021 № 99/2021/420827280 | | | | |
| Кадастровый номер: | | | 02:22:000000:239 (единое землепользование) | |
| Номер точки | Координаты, м | | Описание закрепления на местности | Средняя квадратическая погрешность определения координат характерных точек границы части земельного участка, м |
| | X | Y | | |
| 1 | 2 | 3 | 4 | 5 |
| 185 | 736586.83 | 1299259.89 | данные отсутствуют | данные отсутствуют |
| 185 | 736586.83 | 1299259.89 | данные отсутствуют | данные отсутствуют |
| 186 | 736585.86 | 1299261.91 | данные отсутствуют | данные отсутствуют |
| 186 | 736585.86 | 1299261.91 | данные отсутствуют | данные отсутствуют |
| 187 | 736585.85 | 1299261.92 | данные отсутствуют | данные отсутствуют |
| 187 | 736585.85 | 1299261.92 | данные отсутствуют | данные отсутствуют |
| 188 | 736585.82 | 1299261.96 | данные отсутствуют | данные отсутствуют |
| 188 | 736585.82 | 1299261.96 | данные отсутствуют | данные отсутствуют |
| 189 | 736534.35 | 1299370.44 | данные отсутствуют | данные отсутствуют |
| 189 | 736534.35 | 1299370.44 | данные отсутствуют | данные отсутствуют |
| 190 | 736534.31 | 1299370.43 | данные отсутствуют | данные отсутствуют |
| 190 | 736534.31 | 1299370.43 | данные отсутствуют | данные отсутствуют |
| 191 | 736532.29 | 1299369.48 | данные отсутствуют | данные отсутствуют |
| 191 | 736532.29 | 1299369.48 | данные отсутствуют | данные отсутствуют |
| 192 | 736532.28 | 1299369.48 | данные отсутствуют | данные отсутствуют |
| 192 | 736532.28 | 1299369.48 | данные отсутствуют | данные отсутствуют |
| 193 | 736532.24 | 1299369.44 | данные отсутствуют | данные отсутствуют |
| Государственный регистратор | | | ФГИС ЕГРН | |
| полное наименование должности | | | подпись | |
| | | | инициалы, фамилия | |

М.П.

Раздел 4.2

Выписка из Единого государственного реестра недвижимости об объекте недвижимости
Сведения о частях земельного участка

| Земельный участок | | | | |
|--------------------------------|---------------|---------------------------------------|--|--|
| (вид объекта недвижимости) | | | | |
| Лист № ___ Раздела 4.2 | | Всего листов раздела 4.2 : ___ | | Всего разделов: ___ |
| 30.09.2021 № 99/2021/420827280 | | | | |
| Кадастровый номер: | | | 02:22:000000:239 (единое землепользование) | |
| Номер точки | Координаты, м | | Описание закрепления на местности | Средняя квадратическая погрешность определения координат характерных точек границы части земельного участка, м |
| | X | Y | | |
| 1 | 2 | 3 | 4 | 5 |
| 193 | 736532.24 | 1299369.44 | данные отсутствуют | данные отсутствуют |
| 194 | 736532.23 | 1299369.39 | данные отсутствуют | данные отсутствуют |
| 194 | 736532.23 | 1299369.39 | данные отсутствуют | данные отсутствуют |
| 195 | 736532.24 | 1299369.35 | данные отсутствуют | данные отсутствуют |
| 195 | 736532.24 | 1299369.35 | данные отсутствуют | данные отсутствуют |
| 196 | 736533.2 | 1299367.33 | данные отсутствуют | данные отсутствуют |
| 196 | 736533.2 | 1299367.33 | данные отсутствуют | данные отсутствуют |
| 197 | 736533.21 | 1299367.32 | данные отсутствуют | данные отсутствуют |
| 197 | 736533.21 | 1299367.32 | данные отсутствуют | данные отсутствуют |
| 198 | 736533.24 | 1299367.28 | данные отсутствуют | данные отсутствуют |
| 198 | 736533.24 | 1299367.28 | данные отсутствуют | данные отсутствуют |
| 199 | 736533.29 | 1299367.27 | данные отсутствуют | данные отсутствуют |
| 199 | 736533.29 | 1299367.27 | данные отсутствуют | данные отсутствуют |
| 200 | 736533.33 | 1299367.28 | данные отсутствуют | данные отсутствуют |
| 200 | 736533.33 | 1299367.28 | данные отсутствуют | данные отсутствуют |
| 201 | 736535.35 | 1299368.23 | данные отсутствуют | данные отсутствуют |
| 201 | 736535.35 | 1299368.23 | данные отсутствуют | данные отсутствуют |
| Государственный регистратор | | | ФГИС ЕГРН | |
| полное наименование должности | | | подпись | |
| | | | инициалы, фамилия | |

М.П.

Выписка из Единого государственного реестра недвижимости об объекте недвижимости
Сведения о частях земельного участка

| Земельный участок | | | | |
|---------------------------------|---------------|--|-----------------------------------|--|
| (вид объекта недвижимости) | | | | |
| Лист № _____ Раздела 4.2 | | Всего листов раздела 4.2 : _____ | | Всего разделов: _____ |
| 30.09.2021 № 99/2021/420827280 | | | | |
| Кадастровый номер: | | 02:22:000000:239 (единое землепользование) | | |
| Номер точки | Координаты, м | | Описание закрепления на местности | Средняя квадратическая погрешность определения координат характерных точек границы части земельного участка, м |
| | X | Y | | |
| 1 | 2 | 3 | 4 | 5 |
| 202 | 736535.36 | 1299368.23 | данные отсутствуют | данные отсутствуют |
| 202 | 736535.36 | 1299368.23 | данные отсутствуют | данные отсутствуют |
| 203 | 736535.39 | 1299368.27 | данные отсутствуют | данные отсутствуют |
| 203 | 736535.39 | 1299368.27 | данные отсутствуют | данные отсутствуют |
| 204 | 736535.41 | 1299368.32 | данные отсутствуют | данные отсутствуют |
| 204 | 736535.41 | 1299368.32 | данные отсутствуют | данные отсутствуют |
| 205 | 736535.4 | 1299368.36 | данные отсутствуют | данные отсутствуют |
| 205 | 736535.4 | 1299368.36 | данные отсутствуют | данные отсутствуют |
| 206 | 736534.44 | 1299370.38 | данные отсутствуют | данные отсутствуют |
| 206 | 736534.44 | 1299370.38 | данные отсутствуют | данные отсутствуют |
| 207 | 736534.44 | 1299370.39 | данные отсутствуют | данные отсутствуют |
| 207 | 736534.44 | 1299370.39 | данные отсутствуют | данные отсутствуют |
| 208 | 736534.4 | 1299370.43 | данные отсутствуют | данные отсутствуют |
| 208 | 736534.4 | 1299370.43 | данные отсутствуют | данные отсутствуют |
| 429 | 734461.41 | 1299396.93 | данные отсутствуют | данные отсутствуют |
| 481 | 733904.63 | 1299072.34 | данные отсутствуют | данные отсутствуют |
| 544 | 734542.35 | 1299451.16 | данные отсутствуют | данные отсутствуют |
| Государственный регистратор | | | | ФГИС ЕГРН |
| полное наименование должности | | | подпись | инициалы, фамилия |

М.П.

Выписка из Единого государственного реестра недвижимости об объекте недвижимости
Сведения о частях земельного участка

| Земельный участок | | | | |
|---------------------------------|---------------|--|-----------------------------------|--|
| (вид объекта недвижимости) | | | | |
| Лист № _____ Раздела 4.2 | | Всего листов раздела 4.2 : _____ | | Всего разделов: _____ |
| 30.09.2021 № 99/2021/420827280 | | | | |
| Кадастровый номер: | | 02:22:000000:239 (единое землепользование) | | |
| Номер точки | Координаты, м | | Описание закрепления на местности | Средняя квадратическая погрешность определения координат характерных точек границы части земельного участка, м |
| | X | Y | | |
| 1 | 2 | 3 | 4 | 5 |
| 545 | 734542.3 | 1299451.15 | данные отсутствуют | данные отсутствуют |
| 546 | 734540.39 | 1299449.98 | данные отсутствуют | данные отсутствуют |
| 547 | 734540.35 | 1299449.94 | данные отсутствуют | данные отсутствуют |
| 548 | 734540.34 | 1299449.89 | данные отсутствуют | данные отсутствуют |
| 549 | 734540.35 | 1299449.84 | данные отсутствуют | данные отсутствуют |
| 550 | 734541.53 | 1299447.93 | данные отсутствуют | данные отсутствуют |
| 551 | 734541.56 | 1299447.89 | данные отсутствуют | данные отсутствуют |
| 552 | 734541.61 | 1299447.88 | данные отсутствуют | данные отсутствуют |
| 553 | 734541.66 | 1299447.89 | данные отсутствуют | данные отсутствуют |
| 554 | 734543.57 | 1299449.06 | данные отсутствуют | данные отсутствуют |
| 555 | 734543.61 | 1299449.1 | данные отсутствуют | данные отсутствуют |
| 556 | 734543.62 | 1299449.15 | данные отсутствуют | данные отсутствуют |
| 557 | 734543.61 | 1299449.2 | данные отсутствуют | данные отсутствуют |
| 558 | 734542.44 | 1299451.11 | данные отсутствуют | данные отсутствуют |
| 559 | 734542.4 | 1299451.15 | данные отсутствуют | данные отсутствуют |
| 563 | 733269.55 | 1298215.99 | данные отсутствуют | данные отсутствуют |
| 564 | 733269.54 | 1298215.98 | данные отсутствуют | данные отсутствуют |
| Государственный регистратор | | | | ФГИС ЕГРН |
| полное наименование должности | | | подпись | инициалы, фамилия |

М.П.

| Земельный участок | | | | |
|---------------------------------|---------------|---|--|--|
| (вид объекта недвижимости) | | | | |
| Лист № _____ Раздела 4.2 | | Всего листов раздела 4.2 : _____ | | Всего разделов: _____ |
| 30.09.2021 № 99/2021/420827280 | | | | |
| Кадастровый номер: | | | 02:22:000000:239 (единое землепользование) | |
| Номер точки | Координаты, м | | Описание закрепления на местности | Средняя квадратическая погрешность определения координат характерных точек границы части земельного участка, м |
| | X | Y | | |
| 1 | 2 | 3 | 4 | 5 |
| 565 | 733269.53 | 1298215.93 | данные отсутствуют | данные отсутствуют |
| 566 | 733269.54 | 1298215.88 | данные отсутствуют | данные отсутствуют |
| 567 | 733269.57 | 1298215.85 | данные отсутствуют | данные отсутствуют |
| 568 | 733271.36 | 1298214.52 | данные отсутствуют | данные отсутствуют |
| 569 | 733271.37 | 1298214.51 | данные отсутствуют | данные отсутствуют |
| 570 | 733271.42 | 1298214.5 | данные отсутствуют | данные отсутствуют |
| 571 | 733271.47 | 1298214.51 | данные отсутствуют | данные отсутствуют |
| 572 | 733271.5 | 1298214.54 | данные отсутствуют | данные отсутствуют |
| 573 | 733272.83 | 1298216.34 | данные отсутствуют | данные отсутствуют |
| 574 | 733272.84 | 1298216.35 | данные отсутствуют | данные отсутствуют |
| 575 | 733272.85 | 1298216.4 | данные отсутствуют | данные отсутствуют |
| 576 | 733272.84 | 1298216.45 | данные отсутствуют | данные отсутствуют |
| 577 | 733272.81 | 1298216.48 | данные отсутствуют | данные отсутствуют |
| 580 | 734277.35 | 1299286.72 | данные отсутствуют | данные отсутствуют |
| 581 | 734277.3 | 1299286.71 | данные отсутствуют | данные отсутствуют |
| 582 | 734277.3 | 1299286.7 | данные отсутствуют | данные отсутствуют |
| 583 | 734275.4 | 1299285.52 | данные отсутствуют | данные отсутствуют |
| Государственный регистратор | | | ФГИС ЕГРН | |
| полное наименование должности | | | подпись | |
| | | | инициалы, фамилия | |

М.П.

| Земельный участок | | | | |
|---------------------------------|---------------|---|--|--|
| (вид объекта недвижимости) | | | | |
| Лист № _____ Раздела 4.2 | | Всего листов раздела 4.2 : _____ | | Всего разделов: _____ |
| 30.09.2021 № 99/2021/420827280 | | | | |
| Кадастровый номер: | | | 02:22:000000:239 (единое землепользование) | |
| Номер точки | Координаты, м | | Описание закрепления на местности | Средняя квадратическая погрешность определения координат характерных точек границы части земельного участка, м |
| | X | Y | | |
| 1 | 2 | 3 | 4 | 5 |
| 584 | 734275.36 | 1299285.49 | данные отсутствуют | данные отсутствуют |
| 585 | 734275.35 | 1299285.44 | данные отсутствуют | данные отсутствуют |
| 586 | 734275.36 | 1299285.39 | данные отсутствуют | данные отсутствуют |
| 587 | 734276.55 | 1299283.49 | данные отсутствуют | данные отсутствуют |
| 588 | 734276.58 | 1299283.45 | данные отсутствуют | данные отсутствуют |
| 589 | 734276.63 | 1299283.44 | данные отсутствуют | данные отсутствуют |
| 590 | 734276.68 | 1299283.45 | данные отсутствуют | данные отсутствуют |
| 591 | 734276.68 | 1299283.46 | данные отсутствуют | данные отсутствуют |
| 592 | 734278.58 | 1299284.64 | данные отсутствуют | данные отсутствуют |
| 593 | 734278.62 | 1299284.67 | данные отсутствуют | данные отсутствуют |
| 594 | 734278.63 | 1299284.72 | данные отсутствуют | данные отсутствуют |
| 595 | 734278.62 | 1299284.77 | данные отсутствуют | данные отсутствуют |
| 596 | 734277.44 | 1299286.67 | данные отсутствуют | данные отсутствуют |
| 597 | 734277.4 | 1299286.71 | данные отсутствуют | данные отсутствуют |
| 598 | 733346.28 | 1298319.58 | данные отсутствуют | данные отсутствуют |
| 599 | 733346.23 | 1298319.57 | данные отсутствуют | данные отсутствуют |
| 600 | 733346.2 | 1298319.54 | данные отсутствуют | данные отсутствуют |
| Государственный регистратор | | | ФГИС ЕГРН | |
| полное наименование должности | | | подпись | |
| | | | инициалы, фамилия | |

М.П.

Выписка из Единого государственного реестра недвижимости об объекте недвижимости
Сведения о частях земельного участка

| Земельный участок | | | | |
|---------------------------------|---------------|---|--|--|
| (вид объекта недвижимости) | | | | |
| Лист № _____ Раздела 4.2 | | Всего листов раздела 4.2 : _____ | | Всего разделов: _____ |
| 30.09.2021 № 99/2021/420827280 | | | | |
| Кадастровый номер: | | | 02:22:000000:239 (единое землепользование) | |
| Номер точки | Координаты, м | | Описание закрепления на местности | Средняя квадратическая погрешность определения координат характерных точек границы части земельного участка, м |
| | X | Y | | |
| 1 | 2 | 3 | 4 | 5 |
| 601 | 733344.87 | 1298317.75 | данные отсутствуют | данные отсутствуют |
| 602 | 733344.87 | 1298317.74 | данные отсутствуют | данные отсутствуют |
| 603 | 733344.85 | 1298317.69 | данные отсутствуют | данные отсутствуют |
| 604 | 733344.87 | 1298317.64 | данные отсутствуют | данные отсутствуют |
| 605 | 733344.89 | 1298317.61 | данные отсутствуют | данные отсутствуют |
| 606 | 733346.68 | 1298316.27 | данные отсутствуют | данные отсутствуют |
| 607 | 733346.69 | 1298316.26 | данные отсутствуют | данные отсутствуют |
| 608 | 733346.74 | 1298316.25 | данные отсутствуют | данные отсутствуют |
| 609 | 733346.79 | 1298316.26 | данные отсутствуют | данные отсутствуют |
| 610 | 733346.82 | 1298316.29 | данные отсутствуют | данные отсутствуют |
| 611 | 733348.16 | 1298318.09 | данные отсутствуют | данные отсутствуют |
| 612 | 733348.17 | 1298318.1 | данные отсутствуют | данные отсутствуют |
| 613 | 733348.18 | 1298318.15 | данные отсутствуют | данные отсутствуют |
| 614 | 733348.17 | 1298318.2 | данные отсутствуют | данные отсутствуют |
| 615 | 733348.14 | 1298318.23 | данные отсутствуют | данные отсутствуют |
| 616 | 733346.34 | 1298319.56 | данные отсутствуют | данные отсутствуют |
| 617 | 733346.33 | 1298319.57 | данные отсутствуют | данные отсутствуют |
| Государственный регистратор | | | ФГИС ЕГРН | |
| полное наименование должности | | | подпись | |
| | | | инициалы, фамилия | |

М.П.

Раздел 4.2

Выписка из Единого государственного реестра недвижимости об объекте недвижимости
Сведения о частях земельного участка

| Земельный участок | | | | |
|---------------------------------|---------------|---|--|--|
| (вид объекта недвижимости) | | | | |
| Лист № _____ Раздела 4.2 | | Всего листов раздела 4.2 : _____ | | Всего разделов: _____ |
| 30.09.2021 № 99/2021/420827280 | | | | |
| Кадастровый номер: | | | 02:22:000000:239 (единое землепользование) | |
| Номер точки | Координаты, м | | Описание закрепления на местности | Средняя квадратическая погрешность определения координат характерных точек границы части земельного участка, м |
| | X | Y | | |
| 1 | 2 | 3 | 4 | 5 |
| 618 | 734141.47 | 1299202.88 | данные отсутствуют | данные отсутствуют |
| 619 | 734141.42 | 1299202.87 | данные отсутствуют | данные отсутствуют |
| 624 | 734140.66 | 1299199.66 | данные отсутствуют | данные отсутствуют |
| 625 | 734140.7 | 1299199.62 | данные отсутствуют | данные отсутствуют |
| 626 | 734140.75 | 1299199.61 | данные отсутствуют | данные отсутствуют |
| 627 | 734140.8 | 1299199.62 | данные отсутствуют | данные отсутствуют |
| 628 | 734142.7 | 1299200.79 | данные отсутствуют | данные отсутствуют |
| 629 | 734142.74 | 1299200.83 | данные отсутствуют | данные отсутствуют |
| 630 | 734142.75 | 1299200.88 | данные отсутствуют | данные отсутствуют |
| 631 | 734142.74 | 1299200.93 | данные отсутствуют | данные отсутствуют |
| 632 | 734141.56 | 1299202.83 | данные отсутствуют | данные отсутствуют |
| 633 | 734141.52 | 1299202.87 | данные отсутствуют | данные отсутствуют |
| 634 | 734013.29 | 1299125.4 | данные отсутствуют | данные отсутствуют |
| 635 | 734013.24 | 1299125.39 | данные отсутствуют | данные отсутствуют |
| 636 | 734011.32 | 1299124.24 | данные отсутствуют | данные отсутствуют |
| 637 | 734011.29 | 1299124.2 | данные отсутствуют | данные отсутствуют |
| 638 | 734011.27 | 1299124.15 | данные отсутствуют | данные отсутствуют |
| Государственный регистратор | | | ФГИС ЕГРН | |
| полное наименование должности | | | подпись | |
| | | | инициалы, фамилия | |

М.П.

| Земельный участок | | | | |
|---------------------------------|---------------|---|--|--|
| (вид объекта недвижимости) | | | | |
| Лист № _____ Раздела 4.2 | | Всего листов раздела 4.2 : _____ | | Всего разделов: _____ |
| 30.09.2021 № 99/2021/420827280 | | | | |
| Кадастровый номер: | | | 02:22:000000:239 (единое землепользование) | |
| Номер точки | Координаты, м | | Описание закрепления на местности | Средняя квадратическая погрешность определения координат характерных точек границы части земельного участка, м |
| | X | Y | | |
| 1 | 2 | 3 | 4 | 5 |
| 639 | 734011.29 | 1299124.1 | данные отсутствуют | данные отсутствуют |
| 640 | 734012.44 | 1299122.18 | данные отсутствуют | данные отсутствуют |
| 641 | 734012.48 | 1299122.14 | данные отсутствуют | данные отсутствуют |
| 642 | 734012.53 | 1299122.13 | данные отсутствуют | данные отсутствуют |
| 643 | 734012.58 | 1299122.14 | данные отсутствуют | данные отсутствуют |
| 644 | 734014.49 | 1299123.3 | данные отсутствуют | данные отсутствуют |
| 645 | 734014.53 | 1299123.34 | данные отсутствуют | данные отсутствуют |
| 646 | 734014.54 | 1299123.39 | данные отсутствуют | данные отсутствуют |
| 647 | 734014.53 | 1299123.44 | данные отсутствуют | данные отсутствуют |
| 648 | 734013.38 | 1299125.35 | данные отсутствуют | данные отсутствуют |
| 649 | 734013.34 | 1299125.39 | данные отсутствуют | данные отсутствуют |
| 651 | 740244.58 | 1298876.39 | данные отсутствуют | данные отсутствуют |
| 651 | 740244.58 | 1298876.39 | данные отсутствуют | данные отсутствуют |
| 652 | 740254.71 | 1298887.38 | данные отсутствуют | данные отсутствуют |
| 652 | 740254.71 | 1298887.38 | данные отсутствуют | данные отсутствуют |
| 653 | 740356.09 | 1298999.25 | данные отсутствуют | данные отсутствуют |
| 653 | 740356.09 | 1298999.25 | данные отсутствуют | данные отсутствуют |
| Государственный регистратор | | | | ФГИС ЕГРН |
| полное наименование должности | | | подпись | инициалы, фамилия |

М.П.

| Земельный участок | | | | |
|---------------------------------|---------------|---|--|--|
| (вид объекта недвижимости) | | | | |
| Лист № _____ Раздела 4.2 | | Всего листов раздела 4.2 : _____ | | Всего разделов: _____ |
| 30.09.2021 № 99/2021/420827280 | | | | |
| Кадастровый номер: | | | 02:22:000000:239 (единое землепользование) | |
| Номер точки | Координаты, м | | Описание закрепления на местности | Средняя квадратическая погрешность определения координат характерных точек границы части земельного участка, м |
| | X | Y | | |
| 1 | 2 | 3 | 4 | 5 |
| 654 | 740440.5 | 1299088.44 | данные отсутствуют | данные отсутствуют |
| 654 | 740440.5 | 1299088.44 | данные отсутствуют | данные отсутствуют |
| 655 | 740567.21 | 1299226.77 | данные отсутствуют | данные отсутствуют |
| 655 | 740567.21 | 1299226.77 | данные отсутствуют | данные отсутствуют |
| 656 | 740666.79 | 1299331.9 | данные отсутствуют | данные отсутствуют |
| 657 | 740790.83 | 1299470.42 | данные отсутствуют | данные отсутствуют |
| 657 | 740790.83 | 1299470.42 | данные отсутствуют | данные отсутствуют |
| 658 | 740886.23 | 1299582.32 | данные отсутствуют | данные отсутствуют |
| 658 | 740886.23 | 1299582.32 | данные отсутствуют | данные отсутствуют |
| 659 | 740884.88 | 1299582.18 | данные отсутствуют | данные отсутствуют |
| 659 | 740884.88 | 1299582.18 | данные отсутствуют | данные отсутствуют |
| 660 | 740884.87 | 1299582.18 | данные отсутствуют | данные отсутствуют |
| 660 | 740884.87 | 1299582.18 | данные отсутствуют | данные отсутствуют |
| 661 | 740884.82 | 1299582.19 | данные отсутствуют | данные отсутствуют |
| 661 | 740884.82 | 1299582.19 | данные отсутствуют | данные отсутствуют |
| 662 | 740884.78 | 1299582.23 | данные отсутствуют | данные отсутствуют |
| 662 | 740884.78 | 1299582.23 | данные отсутствуют | данные отсутствуют |
| Государственный регистратор | | | | ФГИС ЕГРН |
| полное наименование должности | | | подпись | инициалы, фамилия |

М.П.

Выписка из Единого государственного реестра недвижимости об объекте недвижимости
Сведения о частях земельного участка

| Земельный участок | | | | |
|---------------------------------|---------------|---|--|--|
| (вид объекта недвижимости) | | | | |
| Лист № _____ Раздела 4.2 | | Всего листов раздела 4.2 : _____ | | Всего разделов: _____ |
| 30.09.2021 № 99/2021/420827280 | | | | |
| Кадастровый номер: | | | 02:22:000000:239 (единое землепользование) | |
| Номер точки | Координаты, м | | Описание закрепления на местности | Средняя квадратическая погрешность определения координат характерных точек границы части земельного участка, м |
| | X | Y | | |
| 1 | 2 | 3 | 4 | 5 |
| 663 | 740884.77 | 1299582.27 | данные отсутствуют | данные отсутствуют |
| 663 | 740884.77 | 1299582.27 | данные отсутствуют | данные отсутствуют |
| 664 | 740883.9 | 1299590.47 | данные отсутствуют | данные отсутствуют |
| 665 | 740883.37 | 1299591.13 | данные отсутствуют | данные отсутствуют |
| 665 | 740883.37 | 1299591.13 | данные отсутствуют | данные отсутствуют |
| 666 | 740877.6 | 1299596.58 | данные отсутствуют | данные отсутствуют |
| 666 | 740877.6 | 1299596.58 | данные отсутствуют | данные отсутствуют |
| 667 | 740877.58 | 1299596.6 | данные отсутствуют | данные отсутствуют |
| 667 | 740877.58 | 1299596.6 | данные отсутствуют | данные отсутствуют |
| 668 | 740877.57 | 1299596.65 | данные отсутствуют | данные отсутствуют |
| 668 | 740877.57 | 1299596.65 | данные отсутствуют | данные отсутствуют |
| 669 | 740877.58 | 1299596.7 | данные отсутствуют | данные отсутствуют |
| 669 | 740877.58 | 1299596.7 | данные отсутствуют | данные отсутствуют |
| 670 | 740877.6 | 1299596.72 | данные отсутствуют | данные отсутствуют |
| 670 | 740877.6 | 1299596.72 | данные отсутствуют | данные отсутствуют |
| 671 | 740878.97 | 1299598.17 | данные отсутствуют | данные отсутствуют |
| 671 | 740878.97 | 1299598.17 | данные отсутствуют | данные отсутствуют |
| Государственный регистратор | | | | ФГИС ЕГРН |
| полное наименование должности | | | подпись | инициалы, фамилия |

М.П.

Выписка из Единого государственного реестра недвижимости об объекте недвижимости
Сведения о частях земельного участка

| Земельный участок | | | | |
|---------------------------------|---------------|---|--|--|
| (вид объекта недвижимости) | | | | |
| Лист № _____ Раздела 4.2 | | Всего листов раздела 4.2 : _____ | | Всего разделов: _____ |
| 30.09.2021 № 99/2021/420827280 | | | | |
| Кадастровый номер: | | | 02:22:000000:239 (единое землепользование) | |
| Номер точки | Координаты, м | | Описание закрепления на местности | Средняя квадратическая погрешность определения координат характерных точек границы части земельного участка, м |
| | X | Y | | |
| 1 | 2 | 3 | 4 | 5 |
| 672 | 740878.99 | 1299598.19 | данные отсутствуют | данные отсутствуют |
| 672 | 740878.99 | 1299598.19 | данные отсутствуют | данные отсутствуют |
| 673 | 740879.04 | 1299598.2 | данные отсутствуют | данные отсутствуют |
| 673 | 740879.04 | 1299598.2 | данные отсутствуют | данные отсутствуют |
| 674 | 740879.09 | 1299598.19 | данные отсутствуют | данные отсутствуют |
| 674 | 740879.09 | 1299598.19 | данные отсутствуют | данные отсутствуют |
| 675 | 740879.11 | 1299598.17 | данные отсутствуют | данные отсутствуют |
| 675 | 740879.11 | 1299598.17 | данные отсутствуют | данные отсутствуют |
| 676 | 740884.93 | 1299592.82 | данные отсутствуют | данные отсутствуют |
| 676 | 740884.93 | 1299592.82 | данные отсутствуют | данные отсутствуют |
| 677 | 740885.41 | 1299592.39 | данные отсутствуют | данные отсутствуют |
| 677 | 740885.41 | 1299592.39 | данные отсутствуют | данные отсутствуют |
| 678 | 740893.35 | 1299593.94 | данные отсутствуют | данные отсутствуют |
| 678 | 740893.35 | 1299593.94 | данные отсутствуют | данные отсутствуют |
| 679 | 740893.37 | 1299593.94 | данные отсутствуют | данные отсутствуют |
| 679 | 740893.37 | 1299593.94 | данные отсутствуют | данные отсутствуют |
| 680 | 740893.42 | 1299593.93 | данные отсутствуют | данные отсутствуют |
| Государственный регистратор | | | | ФГИС ЕГРН |
| полное наименование должности | | | подпись | инициалы, фамилия |

М.П.

| Земельный участок | | | | |
|---------------------------------|---------------|---|--|--|
| (вид объекта недвижимости) | | | | |
| Лист № _____ Раздела 4.2 | | Всего листов раздела 4.2 : _____ | | Всего разделов: _____ |
| 30.09.2021 № 99/2021/420827280 | | | | |
| Кадастровый номер: | | | 02:22:000000:239 (единое землепользование) | |
| Номер точки | Координаты, м | | Описание закрепления на местности | Средняя квадратическая погрешность определения координат характерных точек границы части земельного участка, м |
| | X | Y | | |
| 1 | 2 | 3 | 4 | 5 |
| 680 | 740893.42 | 1299593.93 | данные отсутствуют | данные отсутствуют |
| 681 | 740893.45 | 1299593.89 | данные отсутствуют | данные отсутствуют |
| 681 | 740893.45 | 1299593.89 | данные отсутствуют | данные отсутствуют |
| 682 | 740893.47 | 1299593.86 | данные отсутствуют | данные отсутствуют |
| 682 | 740893.47 | 1299593.86 | данные отсутствуют | данные отсутствуют |
| 683 | 740893.81 | 1299592.13 | данные отсутствуют | данные отсутствуют |
| 683 | 740893.81 | 1299592.13 | данные отсутствуют | данные отсутствуют |
| 684 | 740997.97 | 1299731.74 | данные отсутствуют | данные отсутствуют |
| 684 | 740997.97 | 1299731.74 | данные отсутствуют | данные отсутствуют |
| 685 | 741095.12 | 1299855.3 | данные отсутствуют | данные отсутствуют |
| 685 | 741095.12 | 1299855.3 | данные отсутствуют | данные отсутствуют |
| 686 | 741186.55 | 1299974.43 | данные отсутствуют | данные отсутствуют |
| 686 | 741186.55 | 1299974.43 | данные отсутствуют | данные отсутствуют |
| 687 | 741214.88 | 1300011.4 | данные отсутствуют | данные отсутствуют |
| 687 | 741214.88 | 1300011.4 | данные отсутствуют | данные отсутствуют |
| 688 | 741267.97 | 1300078.32 | данные отсутствуют | данные отсутствуют |
| 688 | 741267.97 | 1300078.32 | данные отсутствуют | данные отсутствуют |
| Государственный регистратор | | | | ФГИС ЕГРН |
| полное наименование должности | | | подпись | инициалы, фамилия |

М.П.

| Земельный участок | | | | |
|---------------------------------|---------------|---|--|--|
| (вид объекта недвижимости) | | | | |
| Лист № _____ Раздела 4.2 | | Всего листов раздела 4.2 : _____ | | Всего разделов: _____ |
| 30.09.2021 № 99/2021/420827280 | | | | |
| Кадастровый номер: | | | 02:22:000000:239 (единое землепользование) | |
| Номер точки | Координаты, м | | Описание закрепления на местности | Средняя квадратическая погрешность определения координат характерных точек границы части земельного участка, м |
| | X | Y | | |
| 1 | 2 | 3 | 4 | 5 |
| 689 | 741298.84 | 1300114.99 | данные отсутствуют | данные отсутствуют |
| 689 | 741298.84 | 1300114.99 | данные отсутствуют | данные отсутствуют |
| 690 | 741352.54 | 1300179.72 | данные отсутствуют | данные отсутствуют |
| 690 | 741352.54 | 1300179.72 | данные отсутствуют | данные отсутствуют |
| 691 | 741359.55 | 1300187.73 | данные отсутствуют | данные отсутствуют |
| 692 | 741359.71 | 1300187.88 | данные отсутствуют | данные отсутствуют |
| 692 | 741359.71 | 1300187.88 | данные отсутствуют | данные отсутствуют |
| 693 | 741375.89 | 1300199.78 | данные отсутствуют | данные отсутствуют |
| 693 | 741375.89 | 1300199.78 | данные отсутствуют | данные отсутствуют |
| 694 | 741352.64 | 1300211.44 | данные отсутствуют | данные отсутствуют |
| 694 | 741352.64 | 1300211.44 | данные отсутствуют | данные отсутствуют |
| 694 | 741352.64 | 1300211.44 | данные отсутствуют | данные отсутствуют |
| 695 | 741218.1 | 1300043.72 | данные отсутствуют | данные отсутствуют |
| 695 | 741218.1 | 1300043.72 | данные отсутствуют | данные отсутствуют |
| 696 | 740951.21 | 1299701.09 | данные отсутствуют | данные отсутствуют |
| 696 | 740951.21 | 1299701.09 | данные отсутствуют | данные отсутствуют |
| 697 | 740742.02 | 1299445.03 | данные отсутствуют | данные отсутствуют |
| Государственный регистратор | | | | ФГИС ЕГРН |
| полное наименование должности | | | подпись | инициалы, фамилия |

М.П.

Выписка из Единого государственного реестра недвижимости об объекте недвижимости
Сведения о частях земельного участка

| Земельный участок | | | | |
|---------------------------------|---------------|---|--|--|
| (вид объекта недвижимости) | | | | |
| Лист № _____ Раздела 4.2 | | Всего листов раздела 4.2 : _____ | | Всего разделов: _____ |
| 30.09.2021 № 99/2021/420827280 | | | | |
| Кадастровый номер: | | | 02:22:000000:239 (единое землепользование) | |
| Номер точки | Координаты, м | | Описание закрепления на местности | Средняя квадратическая погрешность определения координат характерных точек границы части земельного участка, м |
| | X | Y | | |
| 1 | 2 | 3 | 4 | 5 |
| 697 | 740742.02 | 1299445.03 | данные отсутствуют | данные отсутствуют |
| 698 | 740543.11 | 1299243.64 | данные отсутствуют | данные отсутствуют |
| 699 | 740044.06 | 1298704.6 | данные отсутствуют | данные отсутствуют |
| 702 | 740035.05 | 1298699.3 | данные отсутствуют | данные отсутствуют |
| 702 | 740035.05 | 1298699.3 | данные отсутствуют | данные отсутствуют |
| 703 | 740057.62 | 1298678.31 | данные отсутствуют | данные отсутствуют |
| 703 | 740057.62 | 1298678.31 | данные отсутствуют | данные отсутствуют |
| 704 | 741351.54 | 1300185.52 | данные отсутствуют | данные отсутствуют |
| 705 | 741352.94 | 1300186.95 | данные отсутствуют | данные отсутствуют |
| 705 | 741352.94 | 1300186.95 | данные отсутствуют | данные отсутствуют |
| 706 | 741347.11 | 1300192.65 | данные отсутствуют | данные отсутствуют |
| 706 | 741347.11 | 1300192.65 | данные отсутствуют | данные отсутствуют |
| 707 | 741346.95 | 1300192.88 | данные отсутствуют | данные отсутствуют |
| 707 | 741346.95 | 1300192.88 | данные отсутствуют | данные отсутствуют |
| 708 | 741347.66 | 1300199.23 | данные отсутствуют | данные отсутствуют |
| 708 | 741347.66 | 1300199.23 | данные отсутствуют | данные отсутствуют |
| 708 | 741347.66 | 1300199.23 | данные отсутствуют | данные отсутствуют |
| Государственный регистратор | | | | ФГИС ЕГРН |
| полное наименование должности | | | подпись | инициалы, фамилия |

М.П.

Выписка из Единого государственного реестра недвижимости об объекте недвижимости
Сведения о частях земельного участка

| Земельный участок | | | | |
|---------------------------------|---------------|---|--|--|
| (вид объекта недвижимости) | | | | |
| Лист № _____ Раздела 4.2 | | Всего листов раздела 4.2 : _____ | | Всего разделов: _____ |
| 30.09.2021 № 99/2021/420827280 | | | | |
| Кадастровый номер: | | | 02:22:000000:239 (единое землепользование) | |
| Номер точки | Координаты, м | | Описание закрепления на местности | Средняя квадратическая погрешность определения координат характерных точек границы части земельного участка, м |
| | X | Y | | |
| 1 | 2 | 3 | 4 | 5 |
| 709 | 741347.77 | 1300200.27 | данные отсутствуют | данные отсутствуют |
| 709 | 741347.77 | 1300200.27 | данные отсутствуют | данные отсутствуют |
| 709 | 741347.77 | 1300200.27 | данные отсутствуют | данные отсутствуют |
| 710 | 741345.78 | 1300200.49 | данные отсутствуют | данные отсутствуют |
| 710 | 741345.78 | 1300200.49 | данные отсутствуют | данные отсутствуют |
| 710 | 741345.78 | 1300200.49 | данные отсутствуют | данные отсутствуют |
| 711 | 741345.74 | 1300200.12 | данные отсутствуют | данные отсутствуют |
| 711 | 741345.74 | 1300200.12 | данные отсутствуют | данные отсутствуют |
| 711 | 741345.74 | 1300200.12 | данные отсутствуют | данные отсутствуют |
| 713 | 741338.02 | 1300192.98 | данные отсутствуют | данные отсутствуют |
| 713 | 741338.02 | 1300192.98 | данные отсутствуют | данные отсутствуют |
| 714 | 741338.13 | 1300190.99 | данные отсутствуют | данные отсутствуют |
| 714 | 741338.13 | 1300190.99 | данные отсутствуют | данные отсутствуют |
| 715 | 741345.26 | 1300191.4 | данные отсутствуют | данные отсутствуют |
| 715 | 741345.26 | 1300191.4 | данные отсутствуют | данные отсутствуют |
| 716 | 741345.87 | 1300191.06 | данные отсутствуют | данные отсутствуют |
| 716 | 741345.87 | 1300191.06 | данные отсутствуют | данные отсутствуют |
| Государственный регистратор | | | | ФГИС ЕГРН |
| полное наименование должности | | | подпись | инициалы, фамилия |

М.П.

| Земельный участок | | | | |
|---------------------------------|---------------|---|--|--|
| (вид объекта недвижимости) | | | | |
| Лист № _____ Раздела 4.2 | | Всего листов раздела 4.2 : _____ | | Всего разделов: _____ |
| 30.09.2021 № 99/2021/420827280 | | | | |
| Кадастровый номер: | | | 02:22:000000:239 (единое землепользование) | |
| Номер точки | Координаты, м | | Описание закрепления на местности | Средняя квадратическая погрешность определения координат характерных точек границы части земельного участка, м |
| | X | Y | | |
| 1 | 2 | 3 | 4 | 5 |
| 717 | 740137.61 | 1298784.18 | данные отсутствуют | данные отсутствуют |
| 717 | 740137.61 | 1298784.18 | данные отсутствуют | данные отсутствуют |
| 718 | 740137.56 | 1298784.17 | данные отсутствуют | данные отсутствуют |
| 718 | 740137.56 | 1298784.17 | данные отсутствуют | данные отсутствуют |
| 719 | 740137.54 | 1298784.15 | данные отсутствуют | данные отсутствуют |
| 719 | 740137.54 | 1298784.15 | данные отсутствуют | данные отсутствуют |
| 720 | 740136.02 | 1298782.51 | данные отсутствуют | данные отсутствуют |
| 720 | 740136.02 | 1298782.51 | данные отсутствуют | данные отсутствуют |
| 722 | 740135.99 | 1298782.44 | данные отсутствуют | данные отсутствуют |
| 722 | 740135.99 | 1298782.44 | данные отсутствуют | данные отсутствуют |
| 724 | 740136.02 | 1298782.37 | данные отсутствуют | данные отсутствуют |
| 724 | 740136.02 | 1298782.37 | данные отсутствуют | данные отсутствуют |
| 725 | 740137.65 | 1298780.85 | данные отсутствуют | данные отсутствуют |
| 725 | 740137.65 | 1298780.85 | данные отсутствуют | данные отсутствуют |
| 726 | 740137.67 | 1298780.83 | данные отсутствуют | данные отсутствуют |
| 726 | 740137.67 | 1298780.83 | данные отсутствуют | данные отсутствуют |
| 727 | 740137.72 | 1298780.82 | данные отсутствуют | данные отсутствуют |
| Государственный регистратор | | | | ФГИС ЕГРН |
| полное наименование должности | | | подпись | инициалы, фамилия |

М.П.

| Земельный участок | | | | |
|---------------------------------|---------------|---|--|--|
| (вид объекта недвижимости) | | | | |
| Лист № _____ Раздела 4.2 | | Всего листов раздела 4.2 : _____ | | Всего разделов: _____ |
| 30.09.2021 № 99/2021/420827280 | | | | |
| Кадастровый номер: | | | 02:22:000000:239 (единое землепользование) | |
| Номер точки | Координаты, м | | Описание закрепления на местности | Средняя квадратическая погрешность определения координат характерных точек границы части земельного участка, м |
| | X | Y | | |
| 1 | 2 | 3 | 4 | 5 |
| 727 | 740137.72 | 1298780.82 | данные отсутствуют | данные отсутствуют |
| 728 | 740137.77 | 1298780.83 | данные отсутствуют | данные отсутствуют |
| 728 | 740137.77 | 1298780.83 | данные отсутствуют | данные отсутствуют |
| 729 | 740137.8 | 1298780.85 | данные отсутствуют | данные отсутствуют |
| 729 | 740137.8 | 1298780.85 | данные отсутствуют | данные отсутствуют |
| 730 | 740139.32 | 1298782.48 | данные отсутствуют | данные отсутствуют |
| 730 | 740139.32 | 1298782.48 | данные отсутствуют | данные отсутствуют |
| 731 | 740139.34 | 1298782.5 | данные отсутствуют | данные отсутствуют |
| 731 | 740139.34 | 1298782.5 | данные отсутствуют | данные отсутствуют |
| 732 | 740139.35 | 1298782.55 | данные отсутствуют | данные отсутствуют |
| 732 | 740139.35 | 1298782.55 | данные отсутствуют | данные отсутствуют |
| 733 | 740139.34 | 1298782.6 | данные отсутствуют | данные отсутствуют |
| 733 | 740139.34 | 1298782.6 | данные отсутствуют | данные отсутствуют |
| 734 | 740139.32 | 1298782.62 | данные отсутствуют | данные отсутствуют |
| 734 | 740139.32 | 1298782.62 | данные отсутствуют | данные отсутствуют |
| 735 | 740137.68 | 1298784.15 | данные отсутствуют | данные отсутствуют |
| 735 | 740137.68 | 1298784.15 | данные отсутствуют | данные отсутствуют |
| Государственный регистратор | | | | ФГИС ЕГРН |
| полное наименование должности | | | подпись | инициалы, фамилия |

М.П.

Выписка из Единого государственного реестра недвижимости об объекте недвижимости
Сведения о частях земельного участка

| Земельный участок | | | | |
|---------------------------------|---------------|---|--|--|
| (вид объекта недвижимости) | | | | |
| Лист № _____ Раздела 4.2 | | Всего листов раздела 4.2 : _____ | | Всего разделов: _____ |
| 30.09.2021 № 99/2021/420827280 | | | | |
| Кадастровый номер: | | | 02:22:000000:239 (единое землепользование) | |
| Номер точки | Координаты, м | | Описание закрепления на местности | Средняя квадратическая погрешность определения координат характерных точек границы части земельного участка, м |
| | X | Y | | |
| 1 | 2 | 3 | 4 | 5 |
| 736 | 740137.66 | 1298784.17 | данные отсутствуют | данные отсутствуют |
| 736 | 740137.66 | 1298784.17 | данные отсутствуют | данные отсутствуют |
| 737 | 741260.95 | 1300095.28 | данные отсутствуют | данные отсутствуют |
| 737 | 741260.95 | 1300095.28 | данные отсутствуют | данные отсутствуют |
| 738 | 741260.9 | 1300095.27 | данные отсутствуют | данные отсутствуют |
| 738 | 741260.9 | 1300095.27 | данные отсутствуют | данные отсутствуют |
| 739 | 741260.87 | 1300095.24 | данные отсутствуют | данные отсутствуют |
| 739 | 741260.87 | 1300095.24 | данные отсутствуют | данные отсутствуют |
| 740 | 741259.5 | 1300093.47 | данные отсутствуют | данные отсутствуют |
| 740 | 741259.5 | 1300093.47 | данные отсутствуют | данные отсутствуют |
| 741 | 741259.49 | 1300093.46 | данные отсутствуют | данные отсутствуют |
| 741 | 741259.49 | 1300093.46 | данные отсутствуют | данные отсутствуют |
| 742 | 741259.48 | 1300093.41 | данные отсутствуют | данные отсутствуют |
| 742 | 741259.48 | 1300093.41 | данные отсутствуют | данные отсутствуют |
| 743 | 741259.49 | 1300093.36 | данные отсутствуют | данные отсутствуют |
| 743 | 741259.49 | 1300093.36 | данные отсутствуют | данные отсутствуют |
| 744 | 741259.52 | 1300093.33 | данные отсутствуют | данные отсутствуют |
| Государственный регистратор | | | ФГИС ЕГРН | |
| полное наименование должности | | | подпись | |
| | | | инициалы, фамилия | |

М.П.

Выписка из Единого государственного реестра недвижимости об объекте недвижимости
Сведения о частях земельного участка

| Земельный участок | | | | |
|---------------------------------|---------------|---|--|--|
| (вид объекта недвижимости) | | | | |
| Лист № _____ Раздела 4.2 | | Всего листов раздела 4.2 : _____ | | Всего разделов: _____ |
| 30.09.2021 № 99/2021/420827280 | | | | |
| Кадастровый номер: | | | 02:22:000000:239 (единое землепользование) | |
| Номер точки | Координаты, м | | Описание закрепления на местности | Средняя квадратическая погрешность определения координат характерных точек границы части земельного участка, м |
| | X | Y | | |
| 1 | 2 | 3 | 4 | 5 |
| 744 | 741259.52 | 1300093.33 | данные отсутствуют | данные отсутствуют |
| 745 | 741261.29 | 1300091.96 | данные отсутствуют | данные отсутствуют |
| 745 | 741261.29 | 1300091.96 | данные отсутствуют | данные отсутствуют |
| 746 | 741261.3 | 1300091.95 | данные отсутствуют | данные отсутствуют |
| 746 | 741261.3 | 1300091.95 | данные отсутствуют | данные отсутствуют |
| 747 | 741261.35 | 1300091.94 | данные отсутствуют | данные отсутствуют |
| 747 | 741261.35 | 1300091.94 | данные отсутствуют | данные отсутствуют |
| 748 | 741261.4 | 1300091.95 | данные отсутствуют | данные отсутствуют |
| 748 | 741261.4 | 1300091.95 | данные отсутствуют | данные отсутствуют |
| 749 | 741261.43 | 1300091.98 | данные отсутствуют | данные отсутствуют |
| 749 | 741261.43 | 1300091.98 | данные отсутствуют | данные отсутствуют |
| 750 | 741262.8 | 1300093.75 | данные отсутствуют | данные отсутствуют |
| 750 | 741262.8 | 1300093.75 | данные отсутствуют | данные отсутствуют |
| 751 | 741262.8 | 1300093.76 | данные отсутствуют | данные отсутствуют |
| 751 | 741262.8 | 1300093.76 | данные отсутствуют | данные отсутствуют |
| 752 | 741262.82 | 1300093.81 | данные отсутствуют | данные отсутствуют |
| 752 | 741262.82 | 1300093.81 | данные отсутствуют | данные отсутствуют |
| Государственный регистратор | | | ФГИС ЕГРН | |
| полное наименование должности | | | подпись | |
| | | | инициалы, фамилия | |

М.П.

| Земельный участок | | | | |
|--------------------------------|---------------|--|-----------------------------------|--|
| (вид объекта недвижимости) | | | | |
| Лист № ___ Раздела 4.2 | | Всего листов раздела 4.2 : ___ | | Всего разделов: ___ |
| 30.09.2021 № 99/2021/420827280 | | | | |
| Кадастровый номер: | | 02:22:000000:239 (единое землепользование) | | |
| Номер точки | Координаты, м | | Описание закрепления на местности | Средняя квадратическая погрешность определения координат характерных точек границы части земельного участка, м |
| | X | Y | | |
| 1 | 2 | 3 | 4 | 5 |
| 753 | 741262.8 | 1300093.86 | данные отсутствуют | данные отсутствуют |
| 753 | 741262.8 | 1300093.86 | данные отсутствуют | данные отсутствуют |
| 754 | 741262.78 | 1300093.89 | данные отсутствуют | данные отсутствуют |
| 754 | 741262.78 | 1300093.89 | данные отсутствуют | данные отсутствуют |
| 755 | 741261.01 | 1300095.26 | данные отсутствуют | данные отсутствуют |
| 755 | 741261.01 | 1300095.26 | данные отсутствуют | данные отсутствуют |
| 757 | 740242.7 | 1298896.82 | данные отсутствуют | данные отсутствуют |
| 757 | 740242.7 | 1298896.82 | данные отсутствуют | данные отсутствуют |
| 758 | 740242.65 | 1298896.81 | данные отсутствуют | данные отсутствуют |
| 758 | 740242.65 | 1298896.81 | данные отсутствуют | данные отсутствуют |
| 759 | 740242.63 | 1298896.79 | данные отсутствуют | данные отсутствуют |
| 759 | 740242.63 | 1298896.79 | данные отсутствуют | данные отсутствуют |
| 760 | 740241.12 | 1298895.14 | данные отсутствуют | данные отсутствуют |
| 760 | 740241.12 | 1298895.14 | данные отсутствуют | данные отсутствуют |
| 761 | 740241.1 | 1298895.12 | данные отсутствуют | данные отсутствуют |
| 761 | 740241.1 | 1298895.12 | данные отсутствуют | данные отсутствуют |
| 762 | 740241.09 | 1298895.07 | данные отсутствуют | данные отсутствуют |
| Государственный регистратор | | | | ФГИС ЕГРН |
| полное наименование должности | | | подпись | инициалы, фамилия |

М.П.

| Земельный участок | | | | |
|--------------------------------|---------------|--|-----------------------------------|--|
| (вид объекта недвижимости) | | | | |
| Лист № ___ Раздела 4.2 | | Всего листов раздела 4.2 : ___ | | Всего разделов: ___ |
| 30.09.2021 № 99/2021/420827280 | | | | |
| Кадастровый номер: | | 02:22:000000:239 (единое землепользование) | | |
| Номер точки | Координаты, м | | Описание закрепления на местности | Средняя квадратическая погрешность определения координат характерных точек границы части земельного участка, м |
| | X | Y | | |
| 1 | 2 | 3 | 4 | 5 |
| 762 | 740241.09 | 1298895.07 | данные отсутствуют | данные отсутствуют |
| 763 | 740241.1 | 1298895.02 | данные отсутствуют | данные отсутствуют |
| 763 | 740241.1 | 1298895.02 | данные отсутствуют | данные отсутствуют |
| 765 | 740242.77 | 1298893.49 | данные отсутствуют | данные отсутствуют |
| 765 | 740242.77 | 1298893.49 | данные отсутствуют | данные отсутствуют |
| 766 | 740242.79 | 1298893.47 | данные отсутствуют | данные отсутствуют |
| 766 | 740242.79 | 1298893.47 | данные отсутствуют | данные отсутствуют |
| 767 | 740242.84 | 1298893.46 | данные отсутствуют | данные отсутствуют |
| 767 | 740242.84 | 1298893.46 | данные отсутствуют | данные отсутствуют |
| 768 | 740242.89 | 1298893.47 | данные отсутствуют | данные отсутствуют |
| 768 | 740242.89 | 1298893.47 | данные отсутствуют | данные отсутствуют |
| 769 | 740242.91 | 1298893.49 | данные отсутствуют | данные отсутствуют |
| 769 | 740242.91 | 1298893.49 | данные отсутствуют | данные отсутствуют |
| 770 | 740244.43 | 1298895.13 | данные отсутствуют | данные отсутствуют |
| 771 | 740244.44 | 1298895.15 | данные отсутствуют | данные отсутствуют |
| 772 | 740244.45 | 1298895.2 | данные отсутствуют | данные отсутствуют |
| 773 | 740244.44 | 1298895.25 | данные отсутствуют | данные отсутствуют |
| Государственный регистратор | | | | ФГИС ЕГРН |
| полное наименование должности | | | подпись | инициалы, фамилия |

М.П.

Выписка из Единого государственного реестра недвижимости об объекте недвижимости
Сведения о частях земельного участка

| Земельный участок | | | | |
|--------------------------------|---------------|--------------------------------------|--|--|
| (вид объекта недвижимости) | | | | |
| Лист № __ Раздела 4.2 | | Всего листов раздела 4.2 : __ | | Всего разделов: __ |
| 30.09.2021 № 99/2021/420827280 | | | | |
| Кадастровый номер: | | | 02:22:000000:239 (единое землепользование) | |
| Номер точки | Координаты, м | | Описание закрепления на местности | Средняя квадратическая погрешность определения координат характерных точек границы части земельного участка, м |
| | X | Y | | |
| 1 | 2 | 3 | 4 | 5 |
| 774 | 740244.42 | 1298895.28 | данные отсутствуют | данные отсутствуют |
| 775 | 740242.77 | 1298896.79 | данные отсутствуют | данные отсутствуют |
| 775 | 740242.77 | 1298896.79 | данные отсутствуют | данные отсутствуют |
| 776 | 740242.75 | 1298896.81 | данные отсутствуют | данные отсутствуют |
| 776 | 740242.75 | 1298896.81 | данные отсутствуют | данные отсутствуют |
| 777 | 741178.86 | 1299982.31 | данные отсутствуют | данные отсутствуют |
| 778 | 741178.81 | 1299982.3 | данные отсутствуют | данные отсутствуют |
| 779 | 741178.78 | 1299982.27 | данные отсутствуют | данные отсутствуют |
| 780 | 741177.47 | 1299980.46 | данные отсутствуют | данные отсутствуют |
| 780 | 741177.47 | 1299980.46 | данные отсутствуют | данные отсутствуют |
| 781 | 741177.46 | 1299980.45 | данные отсутствуют | данные отсутствуют |
| 781 | 741177.46 | 1299980.45 | данные отсутствуют | данные отсутствуют |
| 782 | 741177.45 | 1299980.4 | данные отсутствуют | данные отсутствуют |
| 782 | 741177.45 | 1299980.4 | данные отсутствуют | данные отсутствуют |
| 783 | 741177.46 | 1299980.35 | данные отсутствуют | данные отсутствуют |
| 783 | 741177.46 | 1299980.35 | данные отсутствуют | данные отсутствуют |
| 784 | 741177.49 | 1299980.32 | данные отсутствуют | данные отсутствуют |
| Государственный регистратор | | | ФГИС ЕГРН | |
| полное наименование должности | | | подпись | |
| | | | инициалы, фамилия | |

М.П.

Выписка из Единого государственного реестра недвижимости об объекте недвижимости
Сведения о частях земельного участка

| Земельный участок | | | | |
|--------------------------------|---------------|--------------------------------------|--|--|
| (вид объекта недвижимости) | | | | |
| Лист № __ Раздела 4.2 | | Всего листов раздела 4.2 : __ | | Всего разделов: __ |
| 30.09.2021 № 99/2021/420827280 | | | | |
| Кадастровый номер: | | | 02:22:000000:239 (единое землепользование) | |
| Номер точки | Координаты, м | | Описание закрепления на местности | Средняя квадратическая погрешность определения координат характерных точек границы части земельного участка, м |
| | X | Y | | |
| 1 | 2 | 3 | 4 | 5 |
| 784 | 741177.49 | 1299980.32 | данные отсутствуют | данные отсутствуют |
| 786 | 741179.31 | 1299978.99 | данные отсутствуют | данные отсутствуют |
| 786 | 741179.31 | 1299978.99 | данные отсутствуют | данные отсутствуют |
| 787 | 741179.36 | 1299978.98 | данные отсутствуют | данные отсутствуют |
| 787 | 741179.36 | 1299978.98 | данные отсутствуют | данные отсутствуют |
| 788 | 741179.41 | 1299978.99 | данные отсутствуют | данные отсутствуют |
| 788 | 741179.41 | 1299978.99 | данные отсутствуют | данные отсутствуют |
| 789 | 741179.44 | 1299979.02 | данные отсутствуют | данные отсутствуют |
| 789 | 741179.44 | 1299979.02 | данные отсутствуют | данные отсутствуют |
| 790 | 741180.75 | 1299980.83 | данные отсутствуют | данные отсутствуют |
| 790 | 741180.75 | 1299980.83 | данные отсутствуют | данные отсутствуют |
| 791 | 741180.76 | 1299980.84 | данные отсутствуют | данные отсутствуют |
| 791 | 741180.76 | 1299980.84 | данные отсутствуют | данные отсутствуют |
| 792 | 741180.77 | 1299980.89 | данные отсутствуют | данные отсутствуют |
| 792 | 741180.77 | 1299980.89 | данные отсутствуют | данные отсутствуют |
| 793 | 741180.76 | 1299980.94 | данные отсутствуют | данные отсутствуют |
| 793 | 741180.76 | 1299980.94 | данные отсутствуют | данные отсутствуют |
| Государственный регистратор | | | ФГИС ЕГРН | |
| полное наименование должности | | | подпись | |
| | | | инициалы, фамилия | |

М.П.

| Земельный участок | | | | |
|---------------------------------|---------------|---|--|--|
| (вид объекта недвижимости) | | | | |
| Лист № _____ Раздела 4.2 | | Всего листов раздела 4.2 : _____ | | Всего разделов: _____ |
| 30.09.2021 № 99/2021/420827280 | | | | |
| Кадастровый номер: | | | 02:22:000000:239 (единое землепользование) | |
| Номер точки | Координаты, м | | Описание закрепления на местности | Средняя квадратическая погрешность определения координат характерных точек границы части земельного участка, м |
| | X | Y | | |
| 1 | 2 | 3 | 4 | 5 |
| 794 | 741180.73 | 1299980.97 | данные отсутствуют | данные отсутствуют |
| 794 | 741180.73 | 1299980.97 | данные отсутствуют | данные отсутствуют |
| 795 | 741178.92 | 1299982.29 | данные отсутствуют | данные отсутствуют |
| 796 | 741178.91 | 1299982.3 | данные отсутствуют | данные отсутствуют |
| 797 | 740346.41 | 1299009.74 | данные отсутствуют | данные отсутствуют |
| 798 | 740346.36 | 1299009.73 | данные отсутствуют | данные отсутствуют |
| 799 | 740346.34 | 1299009.71 | данные отсутствуют | данные отсутствуют |
| 800 | 740344.82 | 1299008.07 | данные отсутствуют | данные отсутствуют |
| 800 | 740344.82 | 1299008.07 | данные отсутствуют | данные отсутствуют |
| 801 | 740344.8 | 1299008.05 | данные отсутствуют | данные отсутствуют |
| 801 | 740344.8 | 1299008.05 | данные отсутствуют | данные отсутствуют |
| 803 | 740344.8 | 1299007.95 | данные отсутствуют | данные отсутствуют |
| 803 | 740344.8 | 1299007.95 | данные отсутствуют | данные отсутствуют |
| 804 | 740344.82 | 1299007.93 | данные отсутствуют | данные отсутствуют |
| 804 | 740344.82 | 1299007.93 | данные отсутствуют | данные отсутствуют |
| 805 | 740346.47 | 1299006.41 | данные отсутствуют | данные отсутствуют |
| 805 | 740346.47 | 1299006.41 | данные отсутствуют | данные отсутствуют |
| Государственный регистратор | | | | ФГИС ЕГРН |
| полное наименование должности | | | подпись | инициалы, фамилия |

М.П.

| Земельный участок | | | | |
|---------------------------------|---------------|---|--|--|
| (вид объекта недвижимости) | | | | |
| Лист № _____ Раздела 4.2 | | Всего листов раздела 4.2 : _____ | | Всего разделов: _____ |
| 30.09.2021 № 99/2021/420827280 | | | | |
| Кадастровый номер: | | | 02:22:000000:239 (единое землепользование) | |
| Номер точки | Координаты, м | | Описание закрепления на местности | Средняя квадратическая погрешность определения координат характерных точек границы части земельного участка, м |
| | X | Y | | |
| 1 | 2 | 3 | 4 | 5 |
| 806 | 740346.49 | 1299006.39 | данные отсутствуют | данные отсутствуют |
| 806 | 740346.49 | 1299006.39 | данные отсутствуют | данные отсутствуют |
| 807 | 740346.54 | 1299006.38 | данные отсутствуют | данные отсутствуют |
| 807 | 740346.54 | 1299006.38 | данные отсутствуют | данные отсутствуют |
| 808 | 740346.59 | 1299006.39 | данные отсутствуют | данные отсутствуют |
| 808 | 740346.59 | 1299006.39 | данные отсутствуют | данные отсутствуют |
| 809 | 740346.62 | 1299006.41 | данные отсутствуют | данные отсутствуют |
| 809 | 740346.62 | 1299006.41 | данные отсутствуют | данные отсутствуют |
| 810 | 740348.12 | 1299008.06 | данные отсутствуют | данные отсутствуют |
| 810 | 740348.12 | 1299008.06 | данные отсутствуют | данные отсутствуют |
| 811 | 740348.14 | 1299008.08 | данные отсутствуют | данные отсутствуют |
| 811 | 740348.14 | 1299008.08 | данные отсутствуют | данные отсутствуют |
| 812 | 740348.15 | 1299008.13 | данные отсутствуют | данные отсутствуют |
| 812 | 740348.15 | 1299008.13 | данные отсутствуют | данные отсутствуют |
| 813 | 740348.14 | 1299008.18 | данные отсутствуют | данные отсутствуют |
| 813 | 740348.14 | 1299008.18 | данные отсутствуют | данные отсутствуют |
| 814 | 740348.12 | 1299008.2 | данные отсутствуют | данные отсутствуют |
| Государственный регистратор | | | | ФГИС ЕГРН |
| полное наименование должности | | | подпись | инициалы, фамилия |

М.П.

Выписка из Единого государственного реестра недвижимости об объекте недвижимости
Сведения о частях земельного участка

| Земельный участок | | | | |
|--------------------------------|---------------|--------------------------------------|--|--|
| (вид объекта недвижимости) | | | | |
| Лист № __ Раздела 4.2 | | Всего листов раздела 4.2 : __ | | Всего разделов: __ |
| 30.09.2021 № 99/2021/420827280 | | | | |
| Кадастровый номер: | | | 02:22:000000:239 (единое землепользование) | |
| Номер точки | Координаты, м | | Описание закрепления на местности | Средняя квадратическая погрешность определения координат характерных точек границы части земельного участка, м |
| | X | Y | | |
| 1 | 2 | 3 | 4 | 5 |
| 814 | 740348.12 | 1299008.2 | данные отсутствуют | данные отсутствуют |
| 815 | 740346.48 | 1299009.71 | данные отсутствуют | данные отсутствуют |
| 815 | 740346.48 | 1299009.71 | данные отсутствуют | данные отсутствуют |
| 816 | 740346.46 | 1299009.73 | данные отсутствуют | данные отсутствуют |
| 817 | 741087.2 | 1299863.88 | данные отсутствуют | данные отсутствуют |
| 817 | 741087.2 | 1299863.88 | данные отсутствуют | данные отсутствуют |
| 818 | 741087.15 | 1299863.87 | данные отсутствуют | данные отсутствуют |
| 818 | 741087.15 | 1299863.87 | данные отсутствуют | данные отсутствуют |
| 819 | 741087.12 | 1299863.84 | данные отсутствуют | данные отсутствуют |
| 819 | 741087.12 | 1299863.84 | данные отсутствуют | данные отсутствуют |
| 820 | 741085.76 | 1299862.07 | данные отсутствуют | данные отсутствуют |
| 820 | 741085.76 | 1299862.07 | данные отсутствуют | данные отсутствуют |
| 821 | 741085.75 | 1299862.06 | данные отсутствуют | данные отсутствуют |
| 821 | 741085.75 | 1299862.06 | данные отсутствуют | данные отсутствуют |
| 822 | 741085.74 | 1299862.01 | данные отсутствуют | данные отсутствуют |
| 822 | 741085.74 | 1299862.01 | данные отсутствуют | данные отсутствуют |
| 823 | 741085.75 | 1299861.96 | данные отсутствуют | данные отсутствуют |
| Государственный регистратор | | | | ФГИС ЕГРН |
| полное наименование должности | | | подпись | инициалы, фамилия |

М.П.

Выписка из Единого государственного реестра недвижимости об объекте недвижимости
Сведения о частях земельного участка

| Земельный участок | | | | |
|--------------------------------|---------------|--------------------------------------|--|--|
| (вид объекта недвижимости) | | | | |
| Лист № __ Раздела 4.2 | | Всего листов раздела 4.2 : __ | | Всего разделов: __ |
| 30.09.2021 № 99/2021/420827280 | | | | |
| Кадастровый номер: | | | 02:22:000000:239 (единое землепользование) | |
| Номер точки | Координаты, м | | Описание закрепления на местности | Средняя квадратическая погрешность определения координат характерных точек границы части земельного участка, м |
| | X | Y | | |
| 1 | 2 | 3 | 4 | 5 |
| 823 | 741085.75 | 1299861.96 | данные отсутствуют | данные отсутствуют |
| 824 | 741085.78 | 1299861.93 | данные отсутствуют | данные отсутствуют |
| 824 | 741085.78 | 1299861.93 | данные отсутствуют | данные отсутствуют |
| 825 | 741087.54 | 1299860.56 | данные отсутствуют | данные отсутствуют |
| 825 | 741087.54 | 1299860.56 | данные отсутствуют | данные отсутствуют |
| 826 | 741087.55 | 1299860.55 | данные отсутствуют | данные отсутствуют |
| 826 | 741087.55 | 1299860.55 | данные отсутствуют | данные отсутствуют |
| 827 | 741087.6 | 1299860.54 | данные отсутствуют | данные отсутствуют |
| 827 | 741087.6 | 1299860.54 | данные отсутствуют | данные отсутствуют |
| 828 | 741087.65 | 1299860.55 | данные отсутствуют | данные отсутствуют |
| 828 | 741087.65 | 1299860.55 | данные отсутствуют | данные отсутствуют |
| 829 | 741087.68 | 1299860.58 | данные отсутствуют | данные отсутствуют |
| 829 | 741087.68 | 1299860.58 | данные отсутствуют | данные отсутствуют |
| 830 | 741089.05 | 1299862.35 | данные отсутствуют | данные отсутствуют |
| 831 | 741089.06 | 1299862.36 | данные отсутствуют | данные отсутствуют |
| 832 | 741089.07 | 1299862.41 | данные отсутствуют | данные отсутствуют |
| 833 | 741089.06 | 1299862.46 | данные отсутствуют | данные отсутствуют |
| Государственный регистратор | | | | ФГИС ЕГРН |
| полное наименование должности | | | подпись | инициалы, фамилия |

М.П.

| Земельный участок | | | | |
|---------------------------------|---------------|---|--|--|
| (вид объекта недвижимости) | | | | |
| Лист № _____ Раздела 4.2 | | Всего листов раздела 4.2 : _____ | | Всего разделов: _____ |
| 30.09.2021 № 99/2021/420827280 | | | | |
| Кадастровый номер: | | | 02:22:000000:239 (единое землепользование) | |
| Номер точки | Координаты, м | | Описание закрепления на местности | Средняя квадратическая погрешность определения координат характерных точек границы части земельного участка, м |
| | X | Y | | |
| 1 | 2 | 3 | 4 | 5 |
| 834 | 741089.03 | 1299862.49 | данные отсутствуют | данные отсутствуют |
| 835 | 741087.26 | 1299863.86 | данные отсутствуют | данные отсутствуют |
| 835 | 741087.26 | 1299863.86 | данные отсутствуют | данные отсутствуют |
| 836 | 741087.25 | 1299863.87 | данные отсутствуют | данные отсутствуют |
| 836 | 741087.25 | 1299863.87 | данные отсутствуют | данные отсутствуют |
| 837 | 740448.75 | 1299120.62 | данные отсутствуют | данные отсутствуют |
| 837 | 740448.75 | 1299120.62 | данные отсутствуют | данные отсутствуют |
| 838 | 740448.7 | 1299120.61 | данные отсутствуют | данные отсутствуют |
| 838 | 740448.7 | 1299120.61 | данные отсутствуют | данные отсутствуют |
| 839 | 740448.68 | 1299120.59 | данные отсутствуют | данные отсутствуют |
| 839 | 740448.68 | 1299120.59 | данные отсутствуют | данные отсутствуют |
| 840 | 740447.16 | 1299118.95 | данные отсутствуют | данные отсутствуют |
| 840 | 740447.16 | 1299118.95 | данные отсутствуют | данные отсутствуют |
| 841 | 740447.14 | 1299118.93 | данные отсутствуют | данные отсутствуют |
| 841 | 740447.14 | 1299118.93 | данные отсутствуют | данные отсутствуют |
| 842 | 740447.13 | 1299118.88 | данные отсутствуют | данные отсутствуют |
| 842 | 740447.13 | 1299118.88 | данные отсутствуют | данные отсутствуют |
| Государственный регистратор | | | | ФГИС ЕГРН |
| полное наименование должности | | | подпись | инициалы, фамилия |

М.П.

| Земельный участок | | | | |
|---------------------------------|---------------|---|--|--|
| (вид объекта недвижимости) | | | | |
| Лист № _____ Раздела 4.2 | | Всего листов раздела 4.2 : _____ | | Всего разделов: _____ |
| 30.09.2021 № 99/2021/420827280 | | | | |
| Кадастровый номер: | | | 02:22:000000:239 (единое землепользование) | |
| Номер точки | Координаты, м | | Описание закрепления на местности | Средняя квадратическая погрешность определения координат характерных точек границы части земельного участка, м |
| | X | Y | | |
| 1 | 2 | 3 | 4 | 5 |
| 843 | 740447.14 | 1299118.83 | данные отсутствуют | данные отсутствуют |
| 843 | 740447.14 | 1299118.83 | данные отсутствуют | данные отсутствуют |
| 844 | 740447.16 | 1299118.81 | данные отсутствуют | данные отсутствуют |
| 844 | 740447.16 | 1299118.81 | данные отсутствуют | данные отсутствуют |
| 845 | 740448.8 | 1299117.29 | данные отсутствуют | данные отсутствуют |
| 845 | 740448.8 | 1299117.29 | данные отсутствуют | данные отсутствуют |
| 846 | 740448.82 | 1299117.27 | данные отсутствуют | данные отсутствуют |
| 846 | 740448.82 | 1299117.27 | данные отсутствуют | данные отсутствуют |
| 847 | 740448.87 | 1299117.26 | данные отсутствуют | данные отсутствуют |
| 847 | 740448.87 | 1299117.26 | данные отсутствуют | данные отсутствуют |
| 848 | 740448.92 | 1299117.27 | данные отсутствуют | данные отсутствуют |
| 848 | 740448.92 | 1299117.27 | данные отсутствуют | данные отсутствуют |
| 849 | 740448.94 | 1299117.29 | данные отсутствуют | данные отсутствуют |
| 849 | 740448.94 | 1299117.29 | данные отсутствуют | данные отсутствуют |
| 850 | 740450.46 | 1299118.93 | данные отсутствуют | данные отсутствуют |
| 850 | 740450.46 | 1299118.93 | данные отсутствуют | данные отсутствуют |
| 851 | 740450.47 | 1299118.95 | данные отсутствуют | данные отсутствуют |
| Государственный регистратор | | | | ФГИС ЕГРН |
| полное наименование должности | | | подпись | инициалы, фамилия |

М.П.

Выписка из Единого государственного реестра недвижимости об объекте недвижимости
Сведения о частях земельного участка

| Земельный участок | | | | |
|--------------------------------|---------------|--------------------------------------|--|--|
| (вид объекта недвижимости) | | | | |
| Лист № __ Раздела 4.2 | | Всего листов раздела 4.2 : __ | | Всего разделов: __ |
| 30.09.2021 № 99/2021/420827280 | | | | |
| Кадастровый номер: | | | 02:22:000000:239 (единое землепользование) | |
| Номер точки | Координаты, м | | Описание закрепления на местности | Средняя квадратическая погрешность определения координат характерных точек границы части земельного участка, м |
| | X | Y | | |
| 1 | 2 | 3 | 4 | 5 |
| 851 | 740450.47 | 1299118.95 | данные отсутствуют | данные отсутствуют |
| 853 | 740450.47 | 1299119.05 | данные отсутствуют | данные отсутствуют |
| 853 | 740450.47 | 1299119.05 | данные отсутствуют | данные отсутствуют |
| 854 | 740450.46 | 1299119.07 | данные отсутствуют | данные отсутствуют |
| 854 | 740450.46 | 1299119.07 | данные отсутствуют | данные отсутствуют |
| 855 | 740448.82 | 1299120.59 | данные отсутствуют | данные отсутствуют |
| 855 | 740448.82 | 1299120.59 | данные отсутствуют | данные отсутствуют |
| 856 | 740448.8 | 1299120.61 | данные отсутствуют | данные отсутствуют |
| 856 | 740448.8 | 1299120.61 | данные отсутствуют | данные отсутствуют |
| 857 | 740992.7 | 1299738.24 | данные отсутствуют | данные отсутствуют |
| 857 | 740992.7 | 1299738.24 | данные отсутствуют | данные отсутствуют |
| 858 | 740992.65 | 1299738.23 | данные отсутствуют | данные отсутствуют |
| 858 | 740992.65 | 1299738.23 | данные отсутствуют | данные отсутствуют |
| 859 | 740992.62 | 1299738.2 | данные отсутствуют | данные отсутствуют |
| 859 | 740992.62 | 1299738.2 | данные отсутствуют | данные отсутствуют |
| 860 | 740991.28 | 1299736.41 | данные отсутствуют | данные отсутствуют |
| 860 | 740991.28 | 1299736.41 | данные отсутствуют | данные отсутствуют |
| Государственный регистратор | | | | ФГИС ЕГРН |
| полное наименование должности | | | подпись | инициалы, фамилия |

М.П.

Выписка из Единого государственного реестра недвижимости об объекте недвижимости
Сведения о частях земельного участка

| Земельный участок | | | | |
|--------------------------------|---------------|--------------------------------------|--|--|
| (вид объекта недвижимости) | | | | |
| Лист № __ Раздела 4.2 | | Всего листов раздела 4.2 : __ | | Всего разделов: __ |
| 30.09.2021 № 99/2021/420827280 | | | | |
| Кадастровый номер: | | | 02:22:000000:239 (единое землепользование) | |
| Номер точки | Координаты, м | | Описание закрепления на местности | Средняя квадратическая погрешность определения координат характерных точек границы части земельного участка, м |
| | X | Y | | |
| 1 | 2 | 3 | 4 | 5 |
| 861 | 740991.27 | 1299736.4 | данные отсутствуют | данные отсутствуют |
| 861 | 740991.27 | 1299736.4 | данные отсутствуют | данные отсутствуют |
| 862 | 740991.26 | 1299736.35 | данные отсутствуют | данные отсутствуют |
| 862 | 740991.26 | 1299736.35 | данные отсутствуют | данные отсутствуют |
| 863 | 740991.27 | 1299736.3 | данные отсутствуют | данные отсутствуют |
| 863 | 740991.27 | 1299736.3 | данные отсутствуют | данные отсутствуют |
| 864 | 740991.3 | 1299736.27 | данные отсутствуют | данные отсутствуют |
| 864 | 740991.3 | 1299736.27 | данные отсутствуют | данные отсутствуют |
| 865 | 740993.08 | 1299734.93 | данные отсутствуют | данные отсутствуют |
| 865 | 740993.08 | 1299734.93 | данные отсутствуют | данные отсутствуют |
| 866 | 740993.09 | 1299734.92 | данные отсутствуют | данные отсутствуют |
| 866 | 740993.09 | 1299734.92 | данные отсутствуют | данные отсутствуют |
| 867 | 740993.14 | 1299734.91 | данные отсутствуют | данные отсутствуют |
| 867 | 740993.14 | 1299734.91 | данные отсутствуют | данные отсутствуют |
| 868 | 740993.19 | 1299734.92 | данные отсутствуют | данные отсутствуют |
| 868 | 740993.19 | 1299734.92 | данные отсутствуют | данные отсутствуют |
| 869 | 740993.22 | 1299734.95 | данные отсутствуют | данные отсутствуют |
| Государственный регистратор | | | | ФГИС ЕГРН |
| полное наименование должности | | | подпись | инициалы, фамилия |

М.П.

| Земельный участок | | | | |
|--------------------------------|---------------|--------------------------------------|--|--|
| (вид объекта недвижимости) | | | | |
| Лист № __ Раздела 4.2 | | Всего листов раздела 4.2 : __ | | Всего разделов: __ |
| 30.09.2021 № 99/2021/420827280 | | | | |
| Кадастровый номер: | | | 02:22:000000:239 (единое землепользование) | |
| Номер точки | Координаты, м | | Описание закрепления на местности | Средняя квадратическая погрешность определения координат характерных точек границы части земельного участка, м |
| | X | Y | | |
| 1 | 2 | 3 | 4 | 5 |
| 869 | 740993.22 | 1299734.95 | данные отсутствуют | данные отсутствуют |
| 870 | 740994.57 | 1299736.74 | данные отсутствуют | данные отсутствуют |
| 870 | 740994.57 | 1299736.74 | данные отсутствуют | данные отсутствуют |
| 871 | 740994.57 | 1299736.75 | данные отсутствуют | данные отсутствуют |
| 871 | 740994.57 | 1299736.75 | данные отсутствуют | данные отсутствуют |
| 872 | 740994.59 | 1299736.8 | данные отсутствуют | данные отсутствуют |
| 872 | 740994.59 | 1299736.8 | данные отсутствуют | данные отсутствуют |
| 873 | 740994.57 | 1299736.85 | данные отсутствуют | данные отсутствуют |
| 873 | 740994.57 | 1299736.85 | данные отсутствуют | данные отсутствуют |
| 874 | 740994.55 | 1299736.88 | данные отсутствуют | данные отсутствуют |
| 874 | 740994.55 | 1299736.88 | данные отсутствуют | данные отсутствуют |
| 875 | 740992.76 | 1299738.22 | данные отсутствуют | данные отсутствуют |
| 875 | 740992.76 | 1299738.22 | данные отсутствуют | данные отсутствуют |
| 876 | 740992.75 | 1299738.23 | данные отсутствуют | данные отсутствуют |
| 876 | 740992.75 | 1299738.23 | данные отсутствуют | данные отсутствуют |
| 877 | 740556.7 | 1299237.11 | данные отсутствуют | данные отсутствуют |
| 877 | 740556.7 | 1299237.11 | данные отсутствуют | данные отсутствуют |
| Государственный регистратор | | | | ФГИС ЕГРН |
| полное наименование должности | | | подпись | инициалы, фамилия |

М.П.

| Земельный участок | | | | |
|--------------------------------|---------------|--------------------------------------|--|--|
| (вид объекта недвижимости) | | | | |
| Лист № __ Раздела 4.2 | | Всего листов раздела 4.2 : __ | | Всего разделов: __ |
| 30.09.2021 № 99/2021/420827280 | | | | |
| Кадастровый номер: | | | 02:22:000000:239 (единое землепользование) | |
| Номер точки | Координаты, м | | Описание закрепления на местности | Средняя квадратическая погрешность определения координат характерных точек границы части земельного участка, м |
| | X | Y | | |
| 1 | 2 | 3 | 4 | 5 |
| 878 | 740556.65 | 1299237.1 | данные отсутствуют | данные отсутствуют |
| 878 | 740556.65 | 1299237.1 | данные отсутствуют | данные отсутствуют |
| 879 | 740556.62 | 1299237.08 | данные отсутствуют | данные отсутствуют |
| 879 | 740556.62 | 1299237.08 | данные отсутствуют | данные отсутствуют |
| 880 | 740555.11 | 1299235.43 | данные отсутствуют | данные отсутствуют |
| 880 | 740555.11 | 1299235.43 | данные отсутствуют | данные отсутствуют |
| 881 | 740555.09 | 1299235.41 | данные отсутствуют | данные отсутствуют |
| 881 | 740555.09 | 1299235.41 | данные отсутствуют | данные отсутствуют |
| 882 | 740555.08 | 1299235.36 | данные отсутствуют | данные отсутствуют |
| 882 | 740555.08 | 1299235.36 | данные отсутствуют | данные отсутствуют |
| 883 | 740555.09 | 1299235.31 | данные отсутствуют | данные отсутствуют |
| 883 | 740555.09 | 1299235.31 | данные отсутствуют | данные отсутствуют |
| 884 | 740555.11 | 1299235.29 | данные отсутствуют | данные отсутствуют |
| 884 | 740555.11 | 1299235.29 | данные отсутствуют | данные отсутствуют |
| 885 | 740556.75 | 1299233.78 | данные отсутствуют | данные отсутствуют |
| 885 | 740556.75 | 1299233.78 | данные отсутствуют | данные отсутствуют |
| 886 | 740556.77 | 1299233.76 | данные отсутствуют | данные отсутствуют |
| Государственный регистратор | | | | ФГИС ЕГРН |
| полное наименование должности | | | подпись | инициалы, фамилия |

М.П.

Выписка из Единого государственного реестра недвижимости об объекте недвижимости
Сведения о частях земельного участка

| Земельный участок | | | | |
|--------------------------------|---------------|--------------------------------------|--|--|
| (вид объекта недвижимости) | | | | |
| Лист № __ Раздела 4.2 | | Всего листов раздела 4.2 : __ | | Всего разделов: __ |
| 30.09.2021 № 99/2021/420827280 | | | | |
| Кадастровый номер: | | | 02:22:000000:239 (единое землепользование) | |
| Номер точки | Координаты, м | | Описание закрепления на местности | Средняя квадратическая погрешность определения координат характерных точек границы части земельного участка, м |
| | X | Y | | |
| 1 | 2 | 3 | 4 | 5 |
| 886 | 740556.77 | 1299233.76 | данные отсутствуют | данные отсутствуют |
| 887 | 740556.82 | 1299233.75 | данные отсутствуют | данные отсутствуют |
| 887 | 740556.82 | 1299233.75 | данные отсутствуют | данные отсутствуют |
| 888 | 740556.87 | 1299233.76 | данные отсутствуют | данные отсутствуют |
| 888 | 740556.87 | 1299233.76 | данные отсутствуют | данные отсутствуют |
| 889 | 740556.9 | 1299233.78 | данные отсутствуют | данные отсутствуют |
| 889 | 740556.9 | 1299233.78 | данные отсутствуют | данные отсутствуют |
| 890 | 740558.41 | 1299235.42 | данные отсутствуют | данные отсутствуют |
| 890 | 740558.41 | 1299235.42 | данные отсутствуют | данные отсутствуют |
| 891 | 740558.43 | 1299235.44 | данные отсутствуют | данные отсутствуют |
| 891 | 740558.43 | 1299235.44 | данные отсутствуют | данные отсутствуют |
| 892 | 740558.44 | 1299235.49 | данные отсутствуют | данные отсутствуют |
| 892 | 740558.44 | 1299235.49 | данные отсутствуют | данные отсутствуют |
| 893 | 740558.43 | 1299235.54 | данные отсутствуют | данные отсутствуют |
| 893 | 740558.43 | 1299235.54 | данные отсутствуют | данные отсутствуют |
| 894 | 740558.41 | 1299235.56 | данные отсутствуют | данные отсутствуют |
| 894 | 740558.41 | 1299235.56 | данные отсутствуют | данные отсутствуют |
| Государственный регистратор | | | | ФГИС ЕГРН |
| полное наименование должности | | | подпись | инициалы, фамилия |

М.П.

Выписка из Единого государственного реестра недвижимости об объекте недвижимости
Сведения о частях земельного участка

| Земельный участок | | | | |
|--------------------------------|---------------|--------------------------------------|--|--|
| (вид объекта недвижимости) | | | | |
| Лист № __ Раздела 4.2 | | Всего листов раздела 4.2 : __ | | Всего разделов: __ |
| 30.09.2021 № 99/2021/420827280 | | | | |
| Кадастровый номер: | | | 02:22:000000:239 (единое землепользование) | |
| Номер точки | Координаты, м | | Описание закрепления на местности | Средняя квадратическая погрешность определения координат характерных точек границы части земельного участка, м |
| | X | Y | | |
| 1 | 2 | 3 | 4 | 5 |
| 895 | 740556.77 | 1299237.08 | данные отсутствуют | данные отсутствуют |
| 895 | 740556.77 | 1299237.08 | данные отсутствуют | данные отсутствуют |
| 896 | 740556.75 | 1299237.1 | данные отсутствуют | данные отсутствуют |
| 896 | 740556.75 | 1299237.1 | данные отсутствуют | данные отсутствуют |
| 897 | 740770.6 | 1299468.93 | данные отсутствуют | данные отсутствуют |
| 897 | 740770.6 | 1299468.93 | данные отсутствуют | данные отсутствуют |
| 898 | 740770.55 | 1299468.92 | данные отсутствуют | данные отсутствуют |
| 898 | 740770.55 | 1299468.92 | данные отсутствуют | данные отсутствуют |
| 899 | 740770.53 | 1299468.9 | данные отсутствуют | данные отсутствуют |
| 899 | 740770.53 | 1299468.9 | данные отсутствуют | данные отсутствуют |
| 901 | 740768.99 | 1299467.23 | данные отсутствуют | данные отсутствуют |
| 901 | 740768.99 | 1299467.23 | данные отсутствуют | данные отсутствуют |
| 902 | 740768.98 | 1299467.18 | данные отсутствуют | данные отсутствуют |
| 902 | 740768.98 | 1299467.18 | данные отсутствуют | данные отсутствуют |
| 903 | 740768.99 | 1299467.13 | данные отсутствуют | данные отсутствуют |
| 903 | 740768.99 | 1299467.13 | данные отсутствуют | данные отсутствуют |
| 904 | 740769.01 | 1299467.11 | данные отсутствуют | данные отсутствуют |
| Государственный регистратор | | | | ФГИС ЕГРН |
| полное наименование должности | | | подпись | инициалы, фамилия |

М.П.

| Земельный участок | | | | |
|--------------------------------|---------------|--------------------------------------|--|--|
| (вид объекта недвижимости) | | | | |
| Лист № __ Раздела 4.2 | | Всего листов раздела 4.2 : __ | | Всего разделов: __ |
| 30.09.2021 № 99/2021/420827280 | | | | |
| Кадастровый номер: | | | 02:22:000000:239 (единое землепользование) | |
| Номер точки | Координаты, м | | Описание закрепления на местности | Средняя квадратическая погрешность определения координат характерных точек границы части земельного участка, м |
| | X | Y | | |
| 1 | 2 | 3 | 4 | 5 |
| 904 | 740769.01 | 1299467.11 | данные отсутствуют | данные отсутствуют |
| 905 | 740770.65 | 1299465.6 | данные отсутствуют | данные отсутствуют |
| 905 | 740770.65 | 1299465.6 | данные отсутствуют | данные отсутствуют |
| 906 | 740770.67 | 1299465.58 | данные отсутствуют | данные отсутствуют |
| 906 | 740770.67 | 1299465.58 | данные отсутствуют | данные отсутствуют |
| 907 | 740770.72 | 1299465.57 | данные отсутствуют | данные отсутствуют |
| 907 | 740770.72 | 1299465.57 | данные отсутствуют | данные отсутствуют |
| 908 | 740770.77 | 1299465.58 | данные отсутствуют | данные отсутствуют |
| 908 | 740770.77 | 1299465.58 | данные отсутствуют | данные отсутствуют |
| 909 | 740770.79 | 1299465.6 | данные отсутствуют | данные отсутствуют |
| 909 | 740770.79 | 1299465.6 | данные отсутствуют | данные отсутствуют |
| 910 | 740772.31 | 1299467.24 | данные отсутствуют | данные отсутствуют |
| 910 | 740772.31 | 1299467.24 | данные отсутствуют | данные отсутствуют |
| 911 | 740772.33 | 1299467.26 | данные отсутствуют | данные отсутствуют |
| 911 | 740772.33 | 1299467.26 | данные отсутствуют | данные отсутствуют |
| 912 | 740772.34 | 1299467.31 | данные отсутствуют | данные отсутствуют |
| 912 | 740772.34 | 1299467.31 | данные отсутствуют | данные отсутствуют |
| Государственный регистратор | | | | ФГИС ЕГРН |
| полное наименование должности | | | подпись | инициалы, фамилия |

М.П.

| Земельный участок | | | | |
|--------------------------------|---------------|--------------------------------------|--|--|
| (вид объекта недвижимости) | | | | |
| Лист № __ Раздела 4.2 | | Всего листов раздела 4.2 : __ | | Всего разделов: __ |
| 30.09.2021 № 99/2021/420827280 | | | | |
| Кадастровый номер: | | | 02:22:000000:239 (единое землепользование) | |
| Номер точки | Координаты, м | | Описание закрепления на местности | Средняя квадратическая погрешность определения координат характерных точек границы части земельного участка, м |
| | X | Y | | |
| 1 | 2 | 3 | 4 | 5 |
| 913 | 740772.33 | 1299467.36 | данные отсутствуют | данные отсутствуют |
| 913 | 740772.33 | 1299467.36 | данные отсутствуют | данные отсутствуют |
| 914 | 740772.31 | 1299467.38 | данные отсутствуют | данные отсутствуют |
| 914 | 740772.31 | 1299467.38 | данные отсутствуют | данные отсутствуют |
| 915 | 740770.67 | 1299468.9 | данные отсутствуют | данные отсутствуют |
| 915 | 740770.67 | 1299468.9 | данные отсутствуют | данные отсутствуют |
| 916 | 740770.65 | 1299468.92 | данные отсутствуют | данные отсутствуют |
| 916 | 740770.65 | 1299468.92 | данные отсутствуют | данные отсутствуют |
| 917 | 740655.4 | 1299343.93 | данные отсутствуют | данные отсутствуют |
| 917 | 740655.4 | 1299343.93 | данные отсутствуют | данные отсутствуют |
| 918 | 740655.35 | 1299343.92 | данные отсутствуют | данные отсутствуют |
| 918 | 740655.35 | 1299343.92 | данные отсутствуют | данные отсутствуют |
| 919 | 740655.33 | 1299343.9 | данные отсутствуют | данные отсутствуют |
| 919 | 740655.33 | 1299343.9 | данные отсутствуют | данные отсутствуют |
| 920 | 740653.81 | 1299342.26 | данные отсутствуют | данные отсутствуют |
| 920 | 740653.81 | 1299342.26 | данные отсутствуют | данные отсутствуют |
| 921 | 740653.79 | 1299342.24 | данные отсутствуют | данные отсутствуют |
| Государственный регистратор | | | | ФГИС ЕГРН |
| полное наименование должности | | | подпись | инициалы, фамилия |

М.П.

Выписка из Единого государственного реестра недвижимости об объекте недвижимости
Сведения о частях земельного участка

| Земельный участок | | | | |
|--------------------------------|---------------|--------------------------------------|--|--|
| (вид объекта недвижимости) | | | | |
| Лист № __ Раздела 4.2 | | Всего листов раздела 4.2 : __ | | Всего разделов: __ |
| 30.09.2021 № 99/2021/420827280 | | | | |
| Кадастровый номер: | | | 02:22:000000:239 (единое землепользование) | |
| Номер точки | Координаты, м | | Описание закрепления на местности | Средняя квадратическая погрешность определения координат характерных точек границы части земельного участка, м |
| | X | Y | | |
| 1 | 2 | 3 | 4 | 5 |
| 921 | 740653.79 | 1299342.24 | данные отсутствуют | данные отсутствуют |
| 922 | 740653.78 | 1299342.19 | данные отсутствуют | данные отсутствуют |
| 922 | 740653.78 | 1299342.19 | данные отсутствуют | данные отсутствуют |
| 923 | 740653.79 | 1299342.14 | данные отсутствуют | данные отсутствуют |
| 923 | 740653.79 | 1299342.14 | данные отсутствуют | данные отсутствуют |
| 924 | 740653.81 | 1299342.12 | данные отсутствуют | данные отсутствуют |
| 924 | 740653.81 | 1299342.12 | данные отсутствуют | данные отсутствуют |
| 925 | 740655.46 | 1299340.6 | данные отсутствуют | данные отсутствуют |
| 925 | 740655.46 | 1299340.6 | данные отсутствуют | данные отсутствуют |
| 926 | 740655.48 | 1299340.58 | данные отсутствуют | данные отсутствуют |
| 926 | 740655.48 | 1299340.58 | данные отсутствуют | данные отсутствуют |
| 927 | 740655.53 | 1299340.57 | данные отсутствуют | данные отсутствуют |
| 927 | 740655.53 | 1299340.57 | данные отсутствуют | данные отсутствуют |
| 928 | 740655.58 | 1299340.58 | данные отсутствуют | данные отсутствуют |
| 928 | 740655.58 | 1299340.58 | данные отсутствуют | данные отсутствуют |
| 929 | 740655.6 | 1299340.6 | данные отсутствуют | данные отсутствуют |
| 929 | 740655.6 | 1299340.6 | данные отсутствуют | данные отсутствуют |
| Государственный регистратор | | | ФГИС ЕГРН | |
| полное наименование должности | | | подпись | |
| | | | инициалы, фамилия | |

М.П.

Выписка из Единого государственного реестра недвижимости об объекте недвижимости
Сведения о частях земельного участка

| Земельный участок | | | | |
|--------------------------------|---------------|--------------------------------------|--|--|
| (вид объекта недвижимости) | | | | |
| Лист № __ Раздела 4.2 | | Всего листов раздела 4.2 : __ | | Всего разделов: __ |
| 30.09.2021 № 99/2021/420827280 | | | | |
| Кадастровый номер: | | | 02:22:000000:239 (единое землепользование) | |
| Номер точки | Координаты, м | | Описание закрепления на местности | Средняя квадратическая погрешность определения координат характерных точек границы части земельного участка, м |
| | X | Y | | |
| 1 | 2 | 3 | 4 | 5 |
| 930 | 740657.11 | 1299342.25 | данные отсутствуют | данные отсутствуют |
| 930 | 740657.11 | 1299342.25 | данные отсутствуют | данные отсутствуют |
| 931 | 740657.13 | 1299342.27 | данные отсутствуют | данные отсутствуют |
| 931 | 740657.13 | 1299342.27 | данные отсутствуют | данные отсутствуют |
| 932 | 740657.14 | 1299342.32 | данные отсутствуют | данные отсутствуют |
| 932 | 740657.14 | 1299342.32 | данные отсутствуют | данные отсутствуют |
| 933 | 740657.13 | 1299342.37 | данные отсутствуют | данные отсутствуют |
| 933 | 740657.13 | 1299342.37 | данные отсутствуют | данные отсутствуют |
| 934 | 740657.11 | 1299342.4 | данные отсутствуют | данные отсутствуют |
| 934 | 740657.11 | 1299342.4 | данные отсутствуют | данные отсутствуют |
| 935 | 740655.47 | 1299343.9 | данные отсутствуют | данные отсутствуют |
| 935 | 740655.47 | 1299343.9 | данные отсутствуют | данные отсутствуют |
| 936 | 740655.45 | 1299343.92 | данные отсутствуют | данные отсутствуют |
| 936 | 740655.45 | 1299343.92 | данные отсутствуют | данные отсутствуют |
| 937 | 740886.89 | 1299583.09 | данные отсутствуют | данные отсутствуют |
| 937 | 740886.89 | 1299583.09 | данные отсутствуют | данные отсутствуют |
| 938 | 740888.31 | 1299584.76 | данные отсутствуют | данные отсутствуют |
| Государственный регистратор | | | ФГИС ЕГРН | |
| полное наименование должности | | | подпись | |
| | | | инициалы, фамилия | |

М.П.

| Земельный участок | | | | |
|---------------------------------|---------------|---|--|--|
| (вид объекта недвижимости) | | | | |
| Лист № _____ Раздела 4.2 | | Всего листов раздела 4.2 : _____ | | Всего разделов: _____ |
| 30.09.2021 № 99/2021/420827280 | | | | |
| Кадастровый номер: | | | 02:22:000000:239 (единое землепользование) | |
| Номер точки | Координаты, м | | Описание закрепления на местности | Средняя квадратическая погрешность определения координат характерных точек границы части земельного участка, м |
| | X | Y | | |
| 1 | 2 | 3 | 4 | 5 |
| 938 | 740888.31 | 1299584.76 | данные отсутствуют | данные отсутствуют |
| 939 | 740893.51 | 1299591.73 | данные отсутствуют | данные отсутствуют |
| 939 | 740893.51 | 1299591.73 | данные отсутствуют | данные отсутствуют |
| 940 | 740886.13 | 1299590.28 | данные отсутствуют | данные отсутствуют |
| 940 | 740886.13 | 1299590.28 | данные отсутствуют | данные отсутствуют |
| 941 | 740033.02 | 1298652.09 | данные отсутствуют | данные отсутствуют |
| 941 | 740033.02 | 1298652.09 | данные отсутствуют | данные отсутствуют |
| 942 | 740057.62 | 1298678.3 | данные отсутствуют | данные отсутствуют |
| 942 | 740057.62 | 1298678.3 | данные отсутствуют | данные отсутствуют |
| 943 | 739998.94 | 1298660.57 | данные отсутствуют | данные отсутствуют |
| 944 | 740034.53 | 1298670.89 | данные отсутствуют | данные отсутствуют |
| 944 | 740034.53 | 1298670.89 | данные отсутствуют | данные отсутствуют |
| 945 | 740034.48 | 1298670.88 | данные отсутствуют | данные отсутствуют |
| 945 | 740034.48 | 1298670.88 | данные отсутствуют | данные отсутствуют |
| 946 | 740034.46 | 1298670.86 | данные отсутствуют | данные отсутствуют |
| 946 | 740034.46 | 1298670.86 | данные отсутствуют | данные отсутствуют |
| 947 | 740032.95 | 1298669.2 | данные отсутствуют | данные отсутствуют |
| Государственный регистратор | | | | ФГИС ЕГРН |
| полное наименование должности | | | подпись | инициалы, фамилия |

М.П.

| Земельный участок | | | | |
|---------------------------------|---------------|---|--|--|
| (вид объекта недвижимости) | | | | |
| Лист № _____ Раздела 4.2 | | Всего листов раздела 4.2 : _____ | | Всего разделов: _____ |
| 30.09.2021 № 99/2021/420827280 | | | | |
| Кадастровый номер: | | | 02:22:000000:239 (единое землепользование) | |
| Номер точки | Координаты, м | | Описание закрепления на местности | Средняя квадратическая погрешность определения координат характерных точек границы части земельного участка, м |
| | X | Y | | |
| 1 | 2 | 3 | 4 | 5 |
| 947 | 740032.95 | 1298669.2 | данные отсутствуют | данные отсутствуют |
| 948 | 740032.93 | 1298669.18 | данные отсутствуют | данные отсутствуют |
| 948 | 740032.93 | 1298669.18 | данные отсутствуют | данные отсутствуют |
| 949 | 740032.92 | 1298669.13 | данные отсутствуют | данные отсутствуют |
| 949 | 740032.92 | 1298669.13 | данные отсутствуют | данные отсутствуют |
| 950 | 740032.93 | 1298669.08 | данные отсутствуют | данные отсутствуют |
| 950 | 740032.93 | 1298669.08 | данные отсутствуют | данные отсутствуют |
| 951 | 740032.95 | 1298669.05 | данные отсутствуют | данные отсутствуют |
| 951 | 740032.95 | 1298669.05 | данные отсутствуют | данные отсутствуют |
| 952 | 740034.61 | 1298667.56 | данные отсутствуют | данные отсутствуют |
| 952 | 740034.61 | 1298667.56 | данные отсутствуют | данные отсутствуют |
| 953 | 740034.63 | 1298667.54 | данные отсутствуют | данные отсутствуют |
| 953 | 740034.63 | 1298667.54 | данные отсутствуют | данные отсутствуют |
| 954 | 740034.68 | 1298667.53 | данные отсутствуют | данные отсутствуют |
| 954 | 740034.68 | 1298667.53 | данные отсутствуют | данные отсутствуют |
| 955 | 740034.73 | 1298667.54 | данные отсутствуют | данные отсутствуют |
| 955 | 740034.73 | 1298667.54 | данные отсутствуют | данные отсутствуют |
| Государственный регистратор | | | | ФГИС ЕГРН |
| полное наименование должности | | | подпись | инициалы, фамилия |

М.П.

Выписка из Единого государственного реестра недвижимости об объекте недвижимости
Сведения о частях земельного участка

| Земельный участок | | | | |
|--------------------------------|---------------|--------------------------------------|--|--|
| (вид объекта недвижимости) | | | | |
| Лист № __ Раздела 4.2 | | Всего листов раздела 4.2 : __ | | Всего разделов: __ |
| 30.09.2021 № 99/2021/420827280 | | | | |
| Кадастровый номер: | | | 02:22:000000:239 (единое землепользование) | |
| Номер точки | Координаты, м | | Описание закрепления на местности | Средняя квадратическая погрешность определения координат характерных точек границы части земельного участка, м |
| | X | Y | | |
| 1 | 2 | 3 | 4 | 5 |
| 956 | 740034.75 | 1298667.56 | данные отсутствуют | данные отсутствуют |
| 956 | 740034.75 | 1298667.56 | данные отсутствуют | данные отсутствуют |
| 957 | 740036.25 | 1298669.21 | данные отсутствуют | данные отсутствуют |
| 957 | 740036.25 | 1298669.21 | данные отсутствуют | данные отсутствуют |
| 958 | 740036.27 | 1298669.23 | данные отсутствуют | данные отсутствуют |
| 958 | 740036.27 | 1298669.23 | данные отсутствуют | данные отсутствуют |
| 959 | 740036.28 | 1298669.28 | данные отсутствуют | данные отсутствуют |
| 959 | 740036.28 | 1298669.28 | данные отсутствуют | данные отсутствуют |
| 960 | 740036.27 | 1298669.33 | данные отсутствуют | данные отсутствуют |
| 960 | 740036.27 | 1298669.33 | данные отсутствуют | данные отсутствуют |
| 961 | 740036.25 | 1298669.35 | данные отсутствуют | данные отсутствуют |
| 961 | 740036.25 | 1298669.35 | данные отсутствуют | данные отсутствуют |
| 962 | 740034.6 | 1298670.86 | данные отсутствуют | данные отсутствуют |
| 962 | 740034.6 | 1298670.86 | данные отсутствуют | данные отсутствуют |
| 963 | 740034.58 | 1298670.88 | данные отсутствуют | данные отсутствуют |
| 963 | 740034.58 | 1298670.88 | данные отсутствуют | данные отсутствуют |
| 974 | 737643.73 | 1294756.53 | данные отсутствуют | данные отсутствуют |
| Государственный регистратор | | | ФГИС ЕГРН | |
| полное наименование должности | | | подпись | |
| | | | инициалы, фамилия | |

М.П.

Выписка из Единого государственного реестра недвижимости об объекте недвижимости
Сведения о частях земельного участка

| Земельный участок | | | | |
|--------------------------------|---------------|--------------------------------------|--|--|
| (вид объекта недвижимости) | | | | |
| Лист № __ Раздела 4.2 | | Всего листов раздела 4.2 : __ | | Всего разделов: __ |
| 30.09.2021 № 99/2021/420827280 | | | | |
| Кадастровый номер: | | | 02:22:000000:239 (единое землепользование) | |
| Номер точки | Координаты, м | | Описание закрепления на местности | Средняя квадратическая погрешность определения координат характерных точек границы части земельного участка, м |
| | X | Y | | |
| 1 | 2 | 3 | 4 | 5 |
| 975 | 737641.42 | 1294896.92 | данные отсутствуют | данные отсутствуют |
| 976 | 737662.14 | 1295032.71 | данные отсутствуют | данные отсутствуют |
| 977 | 737666.74 | 1295292.78 | данные отсутствуют | данные отсутствуют |
| 978 | 737670.5 | 1295351.76 | данные отсутствуют | данные отсутствуют |
| 1007 | 737630.97 | 1294785.96 | данные отсутствуют | данные отсутствуют |
| 1346 | 736539.08 | 1300889.54 | данные отсутствуют | данные отсутствуют |
| 1365 | 736550.3 | 1300929.47 | данные отсутствуют | данные отсутствуют |
| 1366 | 736528.24 | 1300908.41 | данные отсутствуют | данные отсутствуют |
| 1436 | 744760.05 | 1297197.59 | данные отсутствуют | данные отсутствуют |
| 1437 | 744733.33 | 1297218.63 | данные отсутствуют | данные отсутствуют |
| 1478 | 744613.71 | 1297324.99 | данные отсутствуют | данные отсутствуют |
| 1487 | 744396.97 | 1297528.88 | данные отсутствуют | данные отсутствуют |
| 1559 | 744387.37 | 1297488.38 | данные отсутствуют | данные отсутствуют |
| 1560 | 744475.05 | 1297397.19 | данные отсутствуют | данные отсутствуют |
| 1561 | 744713.06 | 1297227.97 | данные отсутствуют | данные отсутствуют |
| 1566 | 745264.55 | 1296492.32 | данные отсутствуют | данные отсутствуют |
| 1567 | 745408.91 | 1296312.63 | данные отсутствуют | данные отсутствуют |
| Государственный регистратор | | | ФГИС ЕГРН | |
| полное наименование должности | | | подпись | |
| | | | инициалы, фамилия | |

М.П.

| Земельный участок | | | | |
|--------------------------------|---------------|--------------------------------------|--|--|
| (вид объекта недвижимости) | | | | |
| Лист № __ Раздела 4.2 | | Всего листов раздела 4.2 : __ | | Всего разделов: __ |
| 30.09.2021 № 99/2021/420827280 | | | | |
| Кадастровый номер: | | | 02:22:000000:239 (единое землепользование) | |
| Номер точки | Координаты, м | | Описание закрепления на местности | Средняя квадратическая погрешность определения координат характерных точек границы части земельного участка, м |
| | X | Y | | |
| 1 | 2 | 3 | 4 | 5 |
| 1572 | 744702.48 | 1296977.77 | данные отсутствуют | данные отсутствуют |
| 1572 | 744702.48 | 1296977.77 | данные отсутствуют | данные отсутствуют |
| 1584 | 742751.78 | 1299540.75 | данные отсутствуют | данные отсутствуют |
| 1618 | 742392.51 | 1299808.61 | данные отсутствуют | данные отсутствуют |
| 1619 | 742331.93 | 1299808.61 | данные отсутствуют | данные отсутствуют |
| 1686 | 741232.75 | 1298233.13 | данные отсутствуют | данные отсутствуют |
| 1687 | 741247.69 | 1298233.71 | данные отсутствуют | данные отсутствуют |
| 1688 | 741258.32 | 1298232.55 | данные отсутствуют | данные отсутствуют |
| 1689 | 741265.5 | 1298230.83 | данные отсутствуют | данные отсутствуют |
| 1690 | 741282.84 | 1298224.41 | данные отсутствуют | данные отсутствуют |
| 1691 | 741295.96 | 1298217.89 | данные отсутствуют | данные отсутствуют |
| 1692 | 741309 | 1298212.15 | данные отсутствуют | данные отсутствуют |
| 1693 | 741315.52 | 1298225.08 | данные отсутствуют | данные отсутствуют |
| 1694 | 741321.74 | 1298235.32 | данные отсутствуют | данные отсутствуют |
| 1695 | 741327.77 | 1298245.47 | данные отсутствуют | данные отсутствуют |
| 1835 | 741514.56 | 1298061.45 | данные отсутствуют | данные отсутствуют |
| 1835 | 741514.56 | 1298061.45 | данные отсутствуют | данные отсутствуют |
| Государственный регистратор | | | | ФГИС ЕГРН |
| полное наименование должности | | | подпись | инициалы, фамилия |

М.П.

| Земельный участок | | | | |
|--------------------------------|---------------|--------------------------------------|--|--|
| (вид объекта недвижимости) | | | | |
| Лист № __ Раздела 4.2 | | Всего листов раздела 4.2 : __ | | Всего разделов: __ |
| 30.09.2021 № 99/2021/420827280 | | | | |
| Кадастровый номер: | | | 02:22:000000:239 (единое землепользование) | |
| Номер точки | Координаты, м | | Описание закрепления на местности | Средняя квадратическая погрешность определения координат характерных точек границы части земельного участка, м |
| | X | Y | | |
| 1 | 2 | 3 | 4 | 5 |
| 1836 | 741413.4 | 1298118.21 | данные отсутствуют | данные отсутствуют |
| 1837 | 741402.16 | 1298115.71 | данные отсутствуют | данные отсутствуют |
| 1838 | 741319.54 | 1298131.02 | данные отсутствуют | данные отсутствуют |
| 1839 | 741301.36 | 1298076.37 | данные отсутствуют | данные отсутствуют |
| 1839 | 741301.36 | 1298076.37 | данные отсутствуют | данные отсутствуют |
| 1840 | 741280.88 | 1298083.47 | данные отсутствуют | данные отсутствуют |
| 1840 | 741280.88 | 1298083.47 | данные отсутствуют | данные отсутствуют |
| 1841 | 741303.06 | 1298168.96 | данные отсутствуют | данные отсутствуют |
| 1965 | 741316.43 | 1298168.43 | данные отсутствуют | данные отсутствуют |
| 1966 | 741413.42 | 1298118.27 | данные отсутствуют | данные отсутствуют |
| 1967 | 741514.56 | 1298065.46 | данные отсутствуют | данные отсутствуют |
| 1967 | 741514.56 | 1298065.46 | данные отсутствуют | данные отсутствуют |
| 1968 | 741593.99 | 1298065.66 | данные отсутствуют | данные отсутствуют |
| 1968 | 741593.99 | 1298065.66 | данные отсутствуют | данные отсутствуют |
| 1969 | 741737.83 | 1298087.1 | данные отсутствуют | данные отсутствуют |
| 1969 | 741737.83 | 1298087.1 | данные отсутствуют | данные отсутствуют |
| 1970 | 741737.88 | 1298087.09 | данные отсутствуют | данные отсутствуют |
| Государственный регистратор | | | | ФГИС ЕГРН |
| полное наименование должности | | | подпись | инициалы, фамилия |

М.П.

Выписка из Единого государственного реестра недвижимости об объекте недвижимости
Сведения о частях земельного участка

| Земельный участок | | | | |
|--------------------------------|---------------|--------------------------------------|--|--|
| (вид объекта недвижимости) | | | | |
| Лист № __ Раздела 4.2 | | Всего листов раздела 4.2 : __ | | Всего разделов: __ |
| 30.09.2021 № 99/2021/420827280 | | | | |
| Кадастровый номер: | | | 02:22:000000:239 (единое землепользование) | |
| Номер точки | Координаты, м | | Описание закрепления на местности | Средняя квадратическая погрешность определения координат характерных точек границы части земельного участка, м |
| | X | Y | | |
| 1 | 2 | 3 | 4 | 5 |
| 1970 | 741737.88 | 1298087.09 | данные отсутствуют | данные отсутствуют |
| 1971 | 737795.48 | 1296244.44 | данные отсутствуют | данные отсутствуют |
| 1971 | 737795.48 | 1296244.44 | данные отсутствуют | данные отсутствуют |
| 1972 | 737842.75 | 1296294.27 | данные отсутствуют | данные отсутствуют |
| 1972 | 737842.75 | 1296294.27 | данные отсутствуют | данные отсутствуют |
| 1973 | 737843.38 | 1296300.1 | данные отсутствуют | данные отсутствуют |
| 1973 | 737843.38 | 1296300.1 | данные отсутствуют | данные отсутствуют |
| 1974 | 737843.43 | 1296300.33 | данные отсутствуют | данные отсутствуют |
| 1974 | 737843.43 | 1296300.33 | данные отсутствуют | данные отсутствуют |
| 1975 | 737844.83 | 1296304.25 | данные отсутствуют | данные отсутствуют |
| 1975 | 737844.83 | 1296304.25 | данные отсутствуют | данные отсутствуют |
| 1976 | 737845.06 | 1296304.52 | данные отсутствуют | данные отсутствуют |
| 1976 | 737845.06 | 1296304.52 | данные отсутствуют | данные отсутствуют |
| 1977 | 737850.05 | 1296308.58 | данные отсутствуют | данные отсутствуют |
| 1977 | 737850.05 | 1296308.58 | данные отсутствуют | данные отсутствуют |
| 1978 | 737855.29 | 1296310.42 | данные отсутствуют | данные отсутствуют |
| 1978 | 737855.29 | 1296310.42 | данные отсутствуют | данные отсутствуют |
| Государственный регистратор | | | | ФГИС ЕГРН |
| полное наименование должности | | | подпись | инициалы, фамилия |

М.П.

Раздел 4.2

Выписка из Единого государственного реестра недвижимости об объекте недвижимости
Сведения о частях земельного участка

| Земельный участок | | | | |
|--------------------------------|---------------|--------------------------------------|--|--|
| (вид объекта недвижимости) | | | | |
| Лист № __ Раздела 4.2 | | Всего листов раздела 4.2 : __ | | Всего разделов: __ |
| 30.09.2021 № 99/2021/420827280 | | | | |
| Кадастровый номер: | | | 02:22:000000:239 (единое землепользование) | |
| Номер точки | Координаты, м | | Описание закрепления на местности | Средняя квадратическая погрешность определения координат характерных точек границы части земельного участка, м |
| | X | Y | | |
| 1 | 2 | 3 | 4 | 5 |
| 1979 | 737855.58 | 1296310.48 | данные отсутствуют | данные отсутствуют |
| 1979 | 737855.58 | 1296310.48 | данные отсутствуют | данные отсутствуют |
| 1980 | 737860.69 | 1296310.68 | данные отсутствуют | данные отсутствуют |
| 1981 | 737983.21 | 1296439.97 | данные отсутствуют | данные отсутствуют |
| 1981 | 737983.21 | 1296439.97 | данные отсутствуют | данные отсутствуют |
| 1982 | 738039.67 | 1296498.45 | данные отсутствуют | данные отсутствуют |
| 1983 | 738144.79 | 1296610.07 | данные отсутствуют | данные отсутствуют |
| 1983 | 738144.79 | 1296610.07 | данные отсутствуют | данные отсутствуют |
| 1984 | 738251.95 | 1296725.76 | данные отсутствуют | данные отсутствуют |
| 1985 | 738358.11 | 1296839.44 | данные отсутствуют | данные отсутствуют |
| 1985 | 738358.11 | 1296839.44 | данные отсутствуют | данные отсутствуют |
| 1986 | 738458.74 | 1296948.87 | данные отсутствуют | данные отсутствуют |
| 1986 | 738458.74 | 1296948.87 | данные отсутствуют | данные отсутствуют |
| 1987 | 738453.79 | 1296952.17 | данные отсутствуют | данные отсутствуют |
| 1987 | 738453.79 | 1296952.17 | данные отсутствуют | данные отсутствуют |
| 1988 | 738453.77 | 1296952.18 | данные отсутствуют | данные отсутствуют |
| 1988 | 738453.77 | 1296952.18 | данные отсутствуют | данные отсутствуют |
| Государственный регистратор | | | | ФГИС ЕГРН |
| полное наименование должности | | | подпись | инициалы, фамилия |

М.П.

| Земельный участок | | | | |
|--------------------------------|---------------|--|-----------------------------------|--|
| (вид объекта недвижимости) | | | | |
| Лист № __ Раздела <u>4.2</u> | | Всего листов раздела <u>4.2</u> : __ | | Всего разделов: __ |
| 30.09.2021 № 99/2021/420827280 | | | | |
| Кадастровый номер: | | 02:22:000000:239 (единое землепользование) | | |
| Номер точки | Координаты, м | | Описание закрепления на местности | Средняя квадратическая погрешность определения координат характерных точек границы части земельного участка, м |
| | X | Y | | |
| 1 | 2 | 3 | 4 | 5 |
| 1989 | 738452.13 | 1296953.7 | данные отсутствуют | данные отсутствуют |
| 1989 | 738452.13 | 1296953.7 | данные отсутствуют | данные отсутствуют |
| 1990 | 738452.11 | 1296953.72 | данные отсутствуют | данные отсутствуют |
| 1990 | 738452.11 | 1296953.72 | данные отсутствуют | данные отсутствуют |
| 1991 | 738452.1 | 1296953.77 | данные отсутствуют | данные отсутствуют |
| 1991 | 738452.1 | 1296953.77 | данные отсутствуют | данные отсутствуют |
| 1992 | 738452.11 | 1296953.82 | данные отсутствуют | данные отсутствуют |
| 1992 | 738452.11 | 1296953.82 | данные отсутствуют | данные отсутствуют |
| 1993 | 738452.13 | 1296953.84 | данные отсутствуют | данные отсутствуют |
| 1993 | 738452.13 | 1296953.84 | данные отсутствуют | данные отсутствуют |
| 1994 | 738453.64 | 1296955.48 | данные отсутствуют | данные отсутствуют |
| 1994 | 738453.64 | 1296955.48 | данные отсутствуют | данные отсутствуют |
| 1995 | 738453.66 | 1296955.5 | данные отсутствуют | данные отсутствуют |
| 1995 | 738453.66 | 1296955.5 | данные отсутствуют | данные отсутствуют |
| 1996 | 738453.71 | 1296955.51 | данные отсутствуют | данные отсутствуют |
| 1996 | 738453.71 | 1296955.51 | данные отсутствуют | данные отсутствуют |
| 1997 | 738453.76 | 1296955.5 | данные отсутствуют | данные отсутствуют |
| Государственный регистратор | | | | ФГИС ЕГРН |
| полное наименование должности | | | подпись | инициалы, фамилия |

М.П.

| Земельный участок | | | | |
|--------------------------------|---------------|--|-----------------------------------|--|
| (вид объекта недвижимости) | | | | |
| Лист № __ Раздела <u>4.2</u> | | Всего листов раздела <u>4.2</u> : __ | | Всего разделов: __ |
| 30.09.2021 № 99/2021/420827280 | | | | |
| Кадастровый номер: | | 02:22:000000:239 (единое землепользование) | | |
| Номер точки | Координаты, м | | Описание закрепления на местности | Средняя квадратическая погрешность определения координат характерных точек границы части земельного участка, м |
| | X | Y | | |
| 1 | 2 | 3 | 4 | 5 |
| 1997 | 738453.76 | 1296955.5 | данные отсутствуют | данные отсутствуют |
| 1998 | 738453.78 | 1296955.48 | данные отсутствуют | данные отсутствуют |
| 1998 | 738453.78 | 1296955.48 | данные отсутствуют | данные отсутствуют |
| 1999 | 738455.22 | 1296954.15 | данные отсутствуют | данные отсутствуют |
| 2000 | 738460.32 | 1296950.53 | данные отсутствуют | данные отсутствуют |
| 2001 | 738570.83 | 1297066.31 | данные отсутствуют | данные отсутствуют |
| 2001 | 738570.83 | 1297066.31 | данные отсутствуют | данные отсутствуют |
| 2002 | 738676.19 | 1297181.97 | данные отсутствуют | данные отсутствуют |
| 2002 | 738676.19 | 1297181.97 | данные отсутствуют | данные отсутствуют |
| 2003 | 738787.47 | 1297305.5 | данные отсутствуют | данные отсутствуют |
| 2003 | 738787.47 | 1297305.5 | данные отсутствуют | данные отсутствуют |
| 2004 | 738893.17 | 1297414.73 | данные отсутствуют | данные отсутствуют |
| 2004 | 738893.17 | 1297414.73 | данные отсутствуют | данные отсутствуют |
| 2005 | 738908.79 | 1297431.3 | данные отсутствуют | данные отсутствуют |
| 2005 | 738908.79 | 1297431.3 | данные отсутствуют | данные отсутствуют |
| 2006 | 739193.22 | 1297742.3 | данные отсутствуют | данные отсутствуют |
| 2006 | 739193.22 | 1297742.3 | данные отсутствуют | данные отсутствуют |
| Государственный регистратор | | | | ФГИС ЕГРН |
| полное наименование должности | | | подпись | инициалы, фамилия |

М.П.

Выписка из Единого государственного реестра недвижимости об объекте недвижимости
Сведения о частях земельного участка

| Земельный участок | | | | |
|--------------------------------|---------------|--------------------------------------|--|--|
| (вид объекта недвижимости) | | | | |
| Лист № __ Раздела 4.2 | | Всего листов раздела 4.2 : __ | | Всего разделов: __ |
| 30.09.2021 № 99/2021/420827280 | | | | |
| Кадастровый номер: | | | 02:22:000000:239 (единое землепользование) | |
| Номер точки | Координаты, м | | Описание закрепления на местности | Средняя квадратическая погрешность определения координат характерных точек границы части земельного участка, м |
| | X | Y | | |
| 1 | 2 | 3 | 4 | 5 |
| 2007 | 739469.59 | 1298048.77 | данные отсутствуют | данные отсутствуют |
| 2007 | 739469.59 | 1298048.77 | данные отсутствуют | данные отсутствуют |
| 2008 | 739466.15 | 1298057.55 | данные отсутствуют | данные отсутствуют |
| 2008 | 739466.15 | 1298057.55 | данные отсутствуют | данные отсутствуют |
| 2009 | 739465.44 | 1298058.46 | данные отсутствуют | данные отсутствуют |
| 2009 | 739465.44 | 1298058.46 | данные отсутствуют | данные отсутствуют |
| 2010 | 739461.55 | 1298062.62 | данные отсутствуют | данные отсутствуют |
| 2010 | 739461.55 | 1298062.62 | данные отсутствуют | данные отсутствуют |
| 2011 | 739461.53 | 1298062.64 | данные отсутствуют | данные отсутствуют |
| 2011 | 739461.53 | 1298062.64 | данные отсутствуют | данные отсутствуют |
| 2012 | 739461.52 | 1298062.69 | данные отсутствуют | данные отсутствуют |
| 2012 | 739461.52 | 1298062.69 | данные отсутствуют | данные отсутствуют |
| 2013 | 739461.53 | 1298062.74 | данные отсутствуют | данные отсутствуют |
| 2013 | 739461.53 | 1298062.74 | данные отсутствуют | данные отсутствуют |
| 2014 | 739461.55 | 1298062.76 | данные отсутствуют | данные отсутствуют |
| 2014 | 739461.55 | 1298062.76 | данные отсутствуют | данные отсутствуют |
| 2016 | 739463.02 | 1298064.15 | данные отсутствуют | данные отсутствуют |
| Государственный регистратор | | | ФГИС ЕГРН | |
| полное наименование должности | | | подпись | |
| | | | инициалы, фамилия | |

М.П.

Выписка из Единого государственного реестра недвижимости об объекте недвижимости
Сведения о частях земельного участка

| Земельный участок | | | | |
|--------------------------------|---------------|--------------------------------------|--|--|
| (вид объекта недвижимости) | | | | |
| Лист № __ Раздела 4.2 | | Всего листов раздела 4.2 : __ | | Всего разделов: __ |
| 30.09.2021 № 99/2021/420827280 | | | | |
| Кадастровый номер: | | | 02:22:000000:239 (единое землепользование) | |
| Номер точки | Координаты, м | | Описание закрепления на местности | Средняя квадратическая погрешность определения координат характерных точек границы части земельного участка, м |
| | X | Y | | |
| 1 | 2 | 3 | 4 | 5 |
| 2016 | 739463.02 | 1298064.15 | данные отсутствуют | данные отсутствуют |
| 2017 | 739463.07 | 1298064.16 | данные отсутствуют | данные отсутствуют |
| 2017 | 739463.07 | 1298064.16 | данные отсутствуют | данные отсутствуют |
| 2018 | 739463.12 | 1298064.15 | данные отсутствуют | данные отсутствуют |
| 2018 | 739463.12 | 1298064.15 | данные отсутствуют | данные отсутствуют |
| 2019 | 739463.14 | 1298064.13 | данные отсутствуют | данные отсутствуют |
| 2019 | 739463.14 | 1298064.13 | данные отсутствуют | данные отсутствуют |
| 2020 | 739466.99 | 1298060.04 | данные отсутствуют | данные отсутствуют |
| 2020 | 739466.99 | 1298060.04 | данные отсутствуют | данные отсутствуют |
| 2021 | 739467.74 | 1298059.4 | данные отсутствуют | данные отсутствуют |
| 2021 | 739467.74 | 1298059.4 | данные отсутствуют | данные отсутствуют |
| 2022 | 739477.36 | 1298057.38 | данные отсутствуют | данные отсутствуют |
| 2022 | 739477.36 | 1298057.38 | данные отсутствуют | данные отсутствуют |
| 2023 | 739537.73 | 1298124.32 | данные отсутствуют | данные отсутствуют |
| 2023 | 739537.73 | 1298124.32 | данные отсутствуют | данные отсутствуют |
| 2024 | 739536.54 | 1298125.06 | данные отсутствуют | данные отсутствуют |
| 2024 | 739536.54 | 1298125.06 | данные отсутствуют | данные отсутствуют |
| Государственный регистратор | | | ФГИС ЕГРН | |
| полное наименование должности | | | подпись | |
| | | | инициалы, фамилия | |

М.П.

| Земельный участок | | | | |
|---------------------------------|---------------|---|--|--|
| (вид объекта недвижимости) | | | | |
| Лист № _____ Раздела 4.2 | | Всего листов раздела 4.2 : _____ | | Всего разделов: _____ |
| 30.09.2021 № 99/2021/420827280 | | | | |
| Кадастровый номер: | | | 02:22:000000:239 (единое землепользование) | |
| Номер точки | Координаты, м | | Описание закрепления на местности | Средняя квадратическая погрешность определения координат характерных точек границы части земельного участка, м |
| | X | Y | | |
| 1 | 2 | 3 | 4 | 5 |
| 2025 | 739540.97 | 1298129.88 | данные отсутствуют | данные отсутствуют |
| 2025 | 739540.97 | 1298129.88 | данные отсутствуют | данные отсутствуют |
| 2026 | 739512.27 | 1298152.36 | данные отсутствуют | данные отсутствуют |
| 2027 | 739184.66 | 1297781.95 | данные отсутствуют | данные отсутствуют |
| 2028 | 739125.78 | 1297721.83 | данные отсутствуют | данные отсутствуют |
| 2029 | 738966.7 | 1297540.19 | данные отсутствуют | данные отсутствуют |
| 2030 | 738817.64 | 1297382.36 | данные отсутствуют | данные отсутствуют |
| 2031 | 738674.84 | 1297230.79 | данные отсутствуют | данные отсутствуют |
| 2032 | 738563.35 | 1297100.52 | данные отсутствуют | данные отсутствуют |
| 2033 | 738489.44 | 1297010.33 | данные отсутствуют | данные отсутствуют |
| 2033 | 738489.44 | 1297010.33 | данные отсутствуют | данные отсутствуют |
| 2034 | 738206.35 | 1296710.95 | данные отсутствуют | данные отсутствуют |
| 2035 | 737826.21 | 1296286.53 | данные отсутствуют | данные отсутствуют |
| 2035 | 737826.21 | 1296286.53 | данные отсутствуют | данные отсутствуют |
| 2035 | 737826.21 | 1296286.53 | данные отсутствуют | данные отсутствуют |
| 2036 | 737830.58 | 1296284.47 | данные отсутствуют | данные отсутствуют |
| 2036 | 737830.58 | 1296284.47 | данные отсутствуют | данные отсутствуют |
| Государственный регистратор | | | | ФГИС ЕГРН |
| полное наименование должности | | | подпись | инициалы, фамилия |

М.П.

| Земельный участок | | | | |
|---------------------------------|---------------|---|--|--|
| (вид объекта недвижимости) | | | | |
| Лист № _____ Раздела 4.2 | | Всего листов раздела 4.2 : _____ | | Всего разделов: _____ |
| 30.09.2021 № 99/2021/420827280 | | | | |
| Кадастровый номер: | | | 02:22:000000:239 (единое землепользование) | |
| Номер точки | Координаты, м | | Описание закрепления на местности | Средняя квадратическая погрешность определения координат характерных точек границы части земельного участка, м |
| | X | Y | | |
| 1 | 2 | 3 | 4 | 5 |
| 2037 | 737830.59 | 1296284.47 | данные отсутствуют | данные отсутствуют |
| 2037 | 737830.59 | 1296284.47 | данные отсутствуют | данные отсутствуют |
| 2038 | 737830.63 | 1296284.43 | данные отсутствуют | данные отсутствуют |
| 2038 | 737830.63 | 1296284.43 | данные отсутствуют | данные отсутствуют |
| 2039 | 737830.64 | 1296284.38 | данные отсутствуют | данные отсутствуют |
| 2039 | 737830.64 | 1296284.38 | данные отсутствуют | данные отсутствуют |
| 2040 | 737830.63 | 1296284.34 | данные отсутствуют | данные отсутствуют |
| 2040 | 737830.63 | 1296284.34 | данные отсутствуют | данные отсутствуют |
| 2041 | 737829.79 | 1296282.52 | данные отсутствуют | данные отсутствуют |
| 2041 | 737829.79 | 1296282.52 | данные отсутствуют | данные отсутствуют |
| 2042 | 737829.79 | 1296282.51 | данные отсутствуют | данные отсутствуют |
| 2042 | 737829.79 | 1296282.51 | данные отсутствуют | данные отсутствуют |
| 2043 | 737829.75 | 1296282.47 | данные отсутствуют | данные отсутствуют |
| 2043 | 737829.75 | 1296282.47 | данные отсутствуют | данные отсутствуют |
| 2044 | 737829.7 | 1296282.46 | данные отсутствуют | данные отсутствуют |
| 2044 | 737829.7 | 1296282.46 | данные отсутствуют | данные отсутствуют |
| 2045 | 737829.66 | 1296282.47 | данные отсутствуют | данные отсутствуют |
| Государственный регистратор | | | | ФГИС ЕГРН |
| полное наименование должности | | | подпись | инициалы, фамилия |

М.П.

Выписка из Единого государственного реестра недвижимости об объекте недвижимости
Сведения о частях земельного участка

| Земельный участок | | | | |
|---------------------------------|---------------|---|--|--|
| (вид объекта недвижимости) | | | | |
| Лист № _____ Раздела <u>4.2</u> | | Всего листов раздела <u>4.2</u> : _____ | | Всего разделов: _____ |
| 30.09.2021 № 99/2021/420827280 | | | | |
| Кадастровый номер: | | | 02:22:000000:239 (единое землепользование) | |
| Номер точки | Координаты, м | | Описание закрепления на местности | Средняя квадратическая погрешность определения координат характерных точек границы части земельного участка, м |
| | X | Y | | |
| 1 | 2 | 3 | 4 | 5 |
| 2045 | 737829.66 | 1296282.47 | данные отсутствуют | данные отсутствуют |
| 2046 | 737824.68 | 1296284.78 | данные отсутствуют | данные отсутствуют |
| 2046 | 737824.68 | 1296284.78 | данные отсутствуют | данные отсутствуют |
| 2046 | 737824.68 | 1296284.78 | данные отсутствуют | данные отсутствуют |
| 2047 | 737824.67 | 1296284.78 | данные отсутствуют | данные отсутствуют |
| 2047 | 737824.67 | 1296284.78 | данные отсутствуют | данные отсутствуют |
| 2047 | 737824.67 | 1296284.78 | данные отсутствуют | данные отсутствуют |
| 2048 | 737824.66 | 1296284.8 | данные отсутствуют | данные отсутствуют |
| 2048 | 737824.66 | 1296284.8 | данные отсутствуют | данные отсутствуют |
| 2048 | 737824.66 | 1296284.8 | данные отсутствуют | данные отсутствуют |
| 2049 | 737819.28 | 1296278.79 | данные отсутствуют | данные отсутствуют |
| 2049 | 737819.28 | 1296278.79 | данные отсутствуют | данные отсутствуют |
| 2049 | 737819.28 | 1296278.79 | данные отсутствуют | данные отсутствуют |
| 2050 | 737794.61 | 1296258.7 | данные отсутствуют | данные отсутствуют |
| 2050 | 737794.61 | 1296258.7 | данные отсутствуют | данные отсутствуют |
| 2051 | 739397.18 | 1297980.66 | данные отсутствуют | данные отсутствуют |
| 2051 | 739397.18 | 1297980.66 | данные отсутствуют | данные отсутствуют |
| Государственный регистратор | | | | ФГИС ЕГРН |
| полное наименование должности | | | подпись | инициалы, фамилия |

М.П.

Выписка из Единого государственного реестра недвижимости об объекте недвижимости
Сведения о частях земельного участка

| Земельный участок | | | | |
|---------------------------------|---------------|---|--|--|
| (вид объекта недвижимости) | | | | |
| Лист № _____ Раздела <u>4.2</u> | | Всего листов раздела <u>4.2</u> : _____ | | Всего разделов: _____ |
| 30.09.2021 № 99/2021/420827280 | | | | |
| Кадастровый номер: | | | 02:22:000000:239 (единое землепользование) | |
| Номер точки | Координаты, м | | Описание закрепления на местности | Средняя квадратическая погрешность определения координат характерных точек границы части земельного участка, м |
| | X | Y | | |
| 1 | 2 | 3 | 4 | 5 |
| 2052 | 739397.13 | 1297980.65 | данные отсутствуют | данные отсутствуют |
| 2052 | 739397.13 | 1297980.65 | данные отсутствуют | данные отсутствуют |
| 2053 | 739397.11 | 1297980.63 | данные отсутствуют | данные отсутствуют |
| 2053 | 739397.11 | 1297980.63 | данные отсутствуют | данные отсутствуют |
| 2054 | 739395.64 | 1297978.95 | данные отсутствуют | данные отсутствуют |
| 2054 | 739395.64 | 1297978.95 | данные отсутствуют | данные отсутствуют |
| 2055 | 739395.62 | 1297978.93 | данные отсутствуют | данные отсутствуют |
| 2055 | 739395.62 | 1297978.93 | данные отсутствуют | данные отсутствуют |
| 2056 | 739395.61 | 1297978.88 | данные отсутствуют | данные отсутствуют |
| 2056 | 739395.61 | 1297978.88 | данные отсутствуют | данные отсутствуют |
| 2057 | 739395.62 | 1297978.83 | данные отсутствуют | данные отсутствуют |
| 2057 | 739395.62 | 1297978.83 | данные отсутствуют | данные отсутствуют |
| 2058 | 739395.64 | 1297978.81 | данные отсутствуют | данные отсутствуют |
| 2058 | 739395.64 | 1297978.81 | данные отсутствуют | данные отсутствуют |
| 2059 | 739397.32 | 1297977.32 | данные отсутствуют | данные отсутствуют |
| 2059 | 739397.32 | 1297977.32 | данные отсутствуют | данные отсутствуют |
| 2060 | 739397.34 | 1297977.31 | данные отсутствуют | данные отсутствуют |
| Государственный регистратор | | | | ФГИС ЕГРН |
| полное наименование должности | | | подпись | инициалы, фамилия |

М.П.

| Земельный участок | | | | |
|--------------------------------|---------------|--------------------------------------|--|--|
| (вид объекта недвижимости) | | | | |
| Лист № __ Раздела 4.2 | | Всего листов раздела 4.2 : __ | | Всего разделов: __ |
| 30.09.2021 № 99/2021/420827280 | | | | |
| Кадастровый номер: | | | 02:22:000000:239 (единое землепользование) | |
| Номер точки | Координаты, м | | Описание закрепления на местности | Средняя квадратическая погрешность определения координат характерных точек границы части земельного участка, м |
| | X | Y | | |
| 1 | 2 | 3 | 4 | 5 |
| 2060 | 739397.34 | 1297977.31 | данные отсутствуют | данные отсутствуют |
| 2061 | 739397.39 | 1297977.3 | данные отсутствуют | данные отсутствуют |
| 2061 | 739397.39 | 1297977.3 | данные отсутствуют | данные отсутствуют |
| 2062 | 739397.44 | 1297977.31 | данные отсутствуют | данные отсутствуют |
| 2062 | 739397.44 | 1297977.31 | данные отсутствуют | данные отсутствуют |
| 2063 | 739397.47 | 1297977.33 | данные отсутствуют | данные отсутствуют |
| 2063 | 739397.47 | 1297977.33 | данные отсутствуют | данные отсутствуют |
| 2064 | 739398.94 | 1297979.02 | данные отсутствуют | данные отсутствуют |
| 2064 | 739398.94 | 1297979.02 | данные отсутствуют | данные отсутствуют |
| 2065 | 739398.95 | 1297979.04 | данные отсутствуют | данные отсутствуют |
| 2065 | 739398.95 | 1297979.04 | данные отсутствуют | данные отсутствуют |
| 2066 | 739398.96 | 1297979.09 | данные отсутствуют | данные отсутствуют |
| 2066 | 739398.96 | 1297979.09 | данные отсутствуют | данные отсутствуют |
| 2067 | 739398.95 | 1297979.14 | данные отсутствуют | данные отсутствуют |
| 2067 | 739398.95 | 1297979.14 | данные отсутствуют | данные отсутствуют |
| 2068 | 739398.93 | 1297979.17 | данные отсутствуют | данные отсутствуют |
| 2068 | 739398.93 | 1297979.17 | данные отсутствуют | данные отсутствуют |
| Государственный регистратор | | | | ФГИС ЕГРН |
| полное наименование должности | | | подпись | инициалы, фамилия |

М.П.

| Земельный участок | | | | |
|--------------------------------|---------------|--------------------------------------|--|--|
| (вид объекта недвижимости) | | | | |
| Лист № __ Раздела 4.2 | | Всего листов раздела 4.2 : __ | | Всего разделов: __ |
| 30.09.2021 № 99/2021/420827280 | | | | |
| Кадастровый номер: | | | 02:22:000000:239 (единое землепользование) | |
| Номер точки | Координаты, м | | Описание закрепления на местности | Средняя квадратическая погрешность определения координат характерных точек границы части земельного участка, м |
| | X | Y | | |
| 1 | 2 | 3 | 4 | 5 |
| 2069 | 739397.24 | 1297980.64 | данные отсутствуют | данные отсутствуют |
| 2069 | 739397.24 | 1297980.64 | данные отсутствуют | данные отсутствуют |
| 2070 | 739397.23 | 1297980.65 | данные отсутствуют | данные отсутствуют |
| 2070 | 739397.23 | 1297980.65 | данные отсутствуют | данные отсутствуют |
| 2071 | 738031.56 | 1296507.61 | данные отсутствуют | данные отсутствуют |
| 2071 | 738031.56 | 1296507.61 | данные отсутствуют | данные отсутствуют |
| 2072 | 738031.51 | 1296507.6 | данные отсутствуют | данные отсутствуют |
| 2072 | 738031.51 | 1296507.6 | данные отсутствуют | данные отсутствуют |
| 2073 | 738031.49 | 1296507.58 | данные отсутствуют | данные отсутствуют |
| 2073 | 738031.49 | 1296507.58 | данные отсутствуют | данные отсутствуют |
| 2074 | 738029.94 | 1296505.95 | данные отсутствуют | данные отсутствуют |
| 2074 | 738029.94 | 1296505.95 | данные отсутствуют | данные отсутствуют |
| 2075 | 738029.93 | 1296505.93 | данные отсутствуют | данные отсутствуют |
| 2075 | 738029.93 | 1296505.93 | данные отсутствуют | данные отсутствуют |
| 2076 | 738029.92 | 1296505.88 | данные отсутствуют | данные отсутствуют |
| 2076 | 738029.92 | 1296505.88 | данные отсутствуют | данные отсутствуют |
| 2077 | 738029.93 | 1296505.83 | данные отсутствуют | данные отсутствуют |
| Государственный регистратор | | | | ФГИС ЕГРН |
| полное наименование должности | | | подпись | инициалы, фамилия |

М.П.

Выписка из Единого государственного реестра недвижимости об объекте недвижимости
Сведения о частях земельного участка

| Земельный участок | | | | | |
|---|--------------------|------------|---|--|----------------------------|
| <small>(вид объекта недвижимости)</small> | | | | | |
| Лист № | Раздела 4.2 | | Всего листов раздела 4.2 : ____ | Всего разделов: ____ | Всего листов выписки: ____ |
| 30.09.2021 № 99/2021/420827280 | | | | | |
| Кадастровый номер: | | | 02:22:000000:239 (единое землепользование) | | |
| Номер точки | Координаты, м | | Описание закрепления на местности | Средняя квадратическая погрешность определения координат характерных точек границы части земельного участка, м | |
| | X | Y | | | |
| 1 | 2 | 3 | 4 | 5 | |
| 2077 | 738029.93 | 1296505.83 | данные отсутствуют | данные отсутствуют | |
| 2078 | 738029.95 | 1296505.81 | данные отсутствуют | данные отсутствуют | |
| 2078 | 738029.95 | 1296505.81 | данные отсутствуют | данные отсутствуют | |
| 2079 | 738031.58 | 1296504.28 | данные отсутствуют | данные отсутствуют | |
| 2079 | 738031.58 | 1296504.28 | данные отсутствуют | данные отсутствуют | |
| 2080 | 738031.6 | 1296504.26 | данные отсутствуют | данные отсутствуют | |
| 2080 | 738031.6 | 1296504.26 | данные отсутствуют | данные отсутствуют | |
| 2081 | 738031.65 | 1296504.25 | данные отсутствуют | данные отсутствуют | |
| 2081 | 738031.65 | 1296504.25 | данные отсутствуют | данные отсутствуют | |
| 2082 | 738031.7 | 1296504.26 | данные отсутствуют | данные отсутствуют | |
| 2082 | 738031.7 | 1296504.26 | данные отсутствуют | данные отсутствуют | |
| 2083 | 738031.73 | 1296504.28 | данные отсутствуют | данные отсутствуют | |
| 2083 | 738031.73 | 1296504.28 | данные отсутствуют | данные отсутствуют | |
| 2084 | 738033.26 | 1296505.91 | данные отсутствуют | данные отсутствуют | |
| 2084 | 738033.26 | 1296505.91 | данные отсутствуют | данные отсутствуют | |
| 2085 | 738033.27 | 1296505.93 | данные отсутствуют | данные отсутствуют | |
| 2085 | 738033.27 | 1296505.93 | данные отсутствуют | данные отсутствуют | |
| Государственный регистратор | | | | ФГИС ЕГРН | |
| полное наименование должности | | | подпись | инициалы, фамилия | |

М.П.

Выписка из Единого государственного реестра недвижимости об объекте недвижимости
Сведения о частях земельного участка

| Земельный участок | | | | | |
|---|--------------------|------------|---|--|----------------------------|
| <small>(вид объекта недвижимости)</small> | | | | | |
| Лист № | Раздела 4.2 | | Всего листов раздела 4.2 : ____ | Всего разделов: ____ | Всего листов выписки: ____ |
| 30.09.2021 № 99/2021/420827280 | | | | | |
| Кадастровый номер: | | | 02:22:000000:239 (единое землепользование) | | |
| Номер точки | Координаты, м | | Описание закрепления на местности | Средняя квадратическая погрешность определения координат характерных точек границы части земельного участка, м | |
| | X | Y | | | |
| 1 | 2 | 3 | 4 | 5 | |
| 2086 | 738033.29 | 1296505.98 | данные отсутствуют | данные отсутствуют | |
| 2086 | 738033.29 | 1296505.98 | данные отсутствуют | данные отсутствуют | |
| 2087 | 738033.27 | 1296506.03 | данные отсутствуют | данные отсутствуют | |
| 2087 | 738033.27 | 1296506.03 | данные отсутствуют | данные отсутствуют | |
| 2088 | 738033.26 | 1296506.05 | данные отсутствуют | данные отсутствуют | |
| 2088 | 738033.26 | 1296506.05 | данные отсутствуют | данные отсутствуют | |
| 2089 | 738031.63 | 1296507.58 | данные отсутствуют | данные отсутствуют | |
| 2089 | 738031.63 | 1296507.58 | данные отсутствуют | данные отсутствуют | |
| 2090 | 738031.61 | 1296507.6 | данные отсутствуют | данные отсутствуют | |
| 2090 | 738031.61 | 1296507.6 | данные отсутствуют | данные отсутствуют | |
| 2091 | 739307.28 | 1297882.99 | данные отсутствуют | данные отсутствуют | |
| 2091 | 739307.28 | 1297882.99 | данные отсутствуют | данные отсутствуют | |
| 2092 | 739307.23 | 1297882.98 | данные отсутствуют | данные отсутствуют | |
| 2092 | 739307.23 | 1297882.98 | данные отсутствуют | данные отсутствуют | |
| 2093 | 739307.2 | 1297882.96 | данные отсутствуют | данные отсутствуют | |
| 2093 | 739307.2 | 1297882.96 | данные отсутствуют | данные отсутствуют | |
| 2094 | 739305.7 | 1297881.31 | данные отсутствуют | данные отсутствуют | |
| Государственный регистратор | | | | ФГИС ЕГРН | |
| полное наименование должности | | | подпись | инициалы, фамилия | |

М.П.

| Земельный участок | | | | |
|---------------------------------|---------------|---|--|--|
| (вид объекта недвижимости) | | | | |
| Лист № _____ Раздела 4.2 | | Всего листов раздела 4.2 : _____ | | Всего разделов: _____ |
| 30.09.2021 № 99/2021/420827280 | | | | |
| Кадастровый номер: | | | 02:22:000000:239 (единое землепользование) | |
| Номер точки | Координаты, м | | Описание закрепления на местности | Средняя квадратическая погрешность определения координат характерных точек границы части земельного участка, м |
| | X | Y | | |
| 1 | 2 | 3 | 4 | 5 |
| 2094 | 739305.7 | 1297881.31 | данные отсутствуют | данные отсутствуют |
| 2095 | 739305.68 | 1297881.29 | данные отсутствуют | данные отсутствуют |
| 2095 | 739305.68 | 1297881.29 | данные отсутствуют | данные отсутствуют |
| 2096 | 739305.67 | 1297881.24 | данные отсутствуют | данные отсутствуют |
| 2096 | 739305.67 | 1297881.24 | данные отсутствуют | данные отсутствуют |
| 2097 | 739305.68 | 1297881.19 | данные отсутствуют | данные отсутствуют |
| 2097 | 739305.68 | 1297881.19 | данные отсутствуют | данные отсутствуют |
| 2098 | 739305.7 | 1297881.17 | данные отсутствуют | данные отсутствуют |
| 2098 | 739305.7 | 1297881.17 | данные отсутствуют | данные отсутствуют |
| 2099 | 739307.35 | 1297879.65 | данные отсутствуют | данные отсутствуют |
| 2099 | 739307.35 | 1297879.65 | данные отсутствуют | данные отсутствуют |
| 2100 | 739307.37 | 1297879.64 | данные отсутствуют | данные отсутствуют |
| 2100 | 739307.37 | 1297879.64 | данные отсутствуют | данные отсутствуют |
| 2101 | 739307.42 | 1297879.63 | данные отсутствуют | данные отсутствуют |
| 2101 | 739307.42 | 1297879.63 | данные отсутствуют | данные отсутствуют |
| 2102 | 739307.47 | 1297879.64 | данные отсутствуют | данные отсутствуют |
| 2102 | 739307.47 | 1297879.64 | данные отсутствуют | данные отсутствуют |
| Государственный регистратор | | | | ФГИС ЕГРН |
| полное наименование должности | | | подпись | инициалы, фамилия |

М.П.

| Земельный участок | | | | |
|---------------------------------|---------------|---|--|--|
| (вид объекта недвижимости) | | | | |
| Лист № _____ Раздела 4.2 | | Всего листов раздела 4.2 : _____ | | Всего разделов: _____ |
| 30.09.2021 № 99/2021/420827280 | | | | |
| Кадастровый номер: | | | 02:22:000000:239 (единое землепользование) | |
| Номер точки | Координаты, м | | Описание закрепления на местности | Средняя квадратическая погрешность определения координат характерных точек границы части земельного участка, м |
| | X | Y | | |
| 1 | 2 | 3 | 4 | 5 |
| 2103 | 739307.49 | 1297879.66 | данные отсутствуют | данные отсутствуют |
| 2103 | 739307.49 | 1297879.66 | данные отсутствуют | данные отсутствуют |
| 2105 | 739309.02 | 1297881.33 | данные отсутствуют | данные отсутствуют |
| 2105 | 739309.02 | 1297881.33 | данные отсутствуют | данные отсутствуют |
| 2106 | 739309.03 | 1297881.38 | данные отсутствуют | данные отсутствуют |
| 2106 | 739309.03 | 1297881.38 | данные отсутствуют | данные отсутствуют |
| 2107 | 739309.02 | 1297881.43 | данные отсутствуют | данные отсутствуют |
| 2107 | 739309.02 | 1297881.43 | данные отсутствуют | данные отсутствуют |
| 2109 | 739307.35 | 1297882.96 | данные отсутствуют | данные отсутствуют |
| 2109 | 739307.35 | 1297882.96 | данные отсутствуют | данные отсутствуют |
| 2110 | 739307.33 | 1297882.98 | данные отсутствуют | данные отсутствуют |
| 2110 | 739307.33 | 1297882.98 | данные отсутствуют | данные отсутствуют |
| 2111 | 738883.19 | 1297421.63 | данные отсутствуют | данные отсутствуют |
| 2111 | 738883.19 | 1297421.63 | данные отсутствуют | данные отсутствуют |
| 2112 | 738883.14 | 1297421.62 | данные отсутствуют | данные отсутствуют |
| 2112 | 738883.14 | 1297421.62 | данные отсутствуют | данные отсутствуют |
| 2113 | 738883.11 | 1297421.6 | данные отсутствуют | данные отсутствуют |
| Государственный регистратор | | | | ФГИС ЕГРН |
| полное наименование должности | | | подпись | инициалы, фамилия |

М.П.

Выписка из Единого государственного реестра недвижимости об объекте недвижимости
Сведения о частях земельного участка

| Земельный участок | | | | |
|---------------------------------------|--------------------|--|---|--|
| (вид объекта недвижимости) | | | | |
| Лист № | Раздела 4.2 | Всего листов раздела 4.2 : ____ | Всего разделов: ____ | Всего листов выписки: ____ |
| 30.09.2021 № 99/2021/420827280 | | | | |
| Кадастровый номер: | | | 02:22:000000:239 (единое землепользование) | |
| Номер точки | Координаты, м | | Описание закрепления на местности | Средняя квадратическая погрешность определения координат характерных точек границы части земельного участка, м |
| | X | Y | | |
| 1 | 2 | 3 | 4 | 5 |
| 2113 | 738883.11 | 1297421.6 | данные отсутствуют | данные отсутствуют |
| 2114 | 738881.61 | 1297419.95 | данные отсутствуют | данные отсутствуют |
| 2114 | 738881.61 | 1297419.95 | данные отсутствуют | данные отсутствуют |
| 2115 | 738881.59 | 1297419.93 | данные отсутствуют | данные отсутствуют |
| 2115 | 738881.59 | 1297419.93 | данные отсутствуют | данные отсутствуют |
| 2116 | 738881.58 | 1297419.88 | данные отсутствуют | данные отсутствуют |
| 2116 | 738881.58 | 1297419.88 | данные отсутствуют | данные отсутствуют |
| 2117 | 738881.59 | 1297419.83 | данные отсутствуют | данные отсутствуют |
| 2117 | 738881.59 | 1297419.83 | данные отсутствуют | данные отсутствуют |
| 2118 | 738881.61 | 1297419.81 | данные отсутствуют | данные отсутствуют |
| 2118 | 738881.61 | 1297419.81 | данные отсутствуют | данные отсутствуют |
| 2119 | 738883.25 | 1297418.3 | данные отсутствуют | данные отсутствуют |
| 2119 | 738883.25 | 1297418.3 | данные отсутствуют | данные отсутствуют |
| 2120 | 738883.27 | 1297418.28 | данные отсутствуют | данные отсутствуют |
| 2120 | 738883.27 | 1297418.28 | данные отсутствуют | данные отсутствуют |
| 2121 | 738883.32 | 1297418.27 | данные отсутствуют | данные отсутствуют |
| 2121 | 738883.32 | 1297418.27 | данные отсутствуют | данные отсутствуют |
| Государственный регистратор | | | | ФГИС ЕГРН |
| полное наименование должности | | | подпись | инициалы, фамилия |

М.П.

Выписка из Единого государственного реестра недвижимости об объекте недвижимости
Сведения о частях земельного участка

| Земельный участок | | | | |
|---------------------------------------|--------------------|--|---|--|
| (вид объекта недвижимости) | | | | |
| Лист № | Раздела 4.2 | Всего листов раздела 4.2 : ____ | Всего разделов: ____ | Всего листов выписки: ____ |
| 30.09.2021 № 99/2021/420827280 | | | | |
| Кадастровый номер: | | | 02:22:000000:239 (единое землепользование) | |
| Номер точки | Координаты, м | | Описание закрепления на местности | Средняя квадратическая погрешность определения координат характерных точек границы части земельного участка, м |
| | X | Y | | |
| 1 | 2 | 3 | 4 | 5 |
| 2122 | 738883.37 | 1297418.28 | данные отсутствуют | данные отсутствуют |
| 2122 | 738883.37 | 1297418.28 | данные отсутствуют | данные отсутствуют |
| 2123 | 738883.39 | 1297418.3 | данные отсутствуют | данные отсутствуют |
| 2123 | 738883.39 | 1297418.3 | данные отсутствуют | данные отсутствуют |
| 2124 | 738884.91 | 1297419.95 | данные отсутствуют | данные отсутствуют |
| 2124 | 738884.91 | 1297419.95 | данные отсутствуют | данные отсутствуют |
| 2125 | 738884.93 | 1297419.97 | данные отсутствуют | данные отсутствуют |
| 2125 | 738884.93 | 1297419.97 | данные отсутствуют | данные отсутствуют |
| 2126 | 738884.94 | 1297420.02 | данные отсутствуют | данные отсутствуют |
| 2126 | 738884.94 | 1297420.02 | данные отсутствуют | данные отсутствуют |
| 2127 | 738884.93 | 1297420.07 | данные отсутствуют | данные отсутствуют |
| 2127 | 738884.93 | 1297420.07 | данные отсутствуют | данные отсутствуют |
| 2128 | 738884.91 | 1297420.09 | данные отсутствуют | данные отсутствуют |
| 2128 | 738884.91 | 1297420.09 | данные отсутствуют | данные отсутствуют |
| 2129 | 738883.26 | 1297421.6 | данные отсутствуют | данные отсутствуют |
| 2129 | 738883.26 | 1297421.6 | данные отсутствуют | данные отсутствуют |
| 2130 | 738883.24 | 1297421.62 | данные отсутствуют | данные отсутствуют |
| Государственный регистратор | | | | ФГИС ЕГРН |
| полное наименование должности | | | подпись | инициалы, фамилия |

М.П.

| Земельный участок | | | | |
|---------------------------------|---------------|---|--|--|
| (вид объекта недвижимости) | | | | |
| Лист № _____ Раздела 4.2 | | Всего листов раздела 4.2 : _____ | | Всего разделов: _____ |
| 30.09.2021 № 99/2021/420827280 | | | | |
| Кадастровый номер: | | | 02:22:000000:239 (единое землепользование) | |
| Номер точки | Координаты, м | | Описание закрепления на местности | Средняя квадратическая погрешность определения координат характерных точек границы части земельного участка, м |
| | X | Y | | |
| 1 | 2 | 3 | 4 | 5 |
| 2130 | 738883.24 | 1297421.62 | данные отсутствуют | данные отсутствуют |
| 2131 | 738668.49 | 1297188.48 | данные отсутствуют | данные отсутствуют |
| 2132 | 738668.44 | 1297188.47 | данные отсутствуют | данные отсутствуют |
| 2133 | 738668.42 | 1297188.45 | данные отсутствуют | данные отсутствуют |
| 2134 | 738666.89 | 1297186.81 | данные отсутствуют | данные отсутствуют |
| 2134 | 738666.89 | 1297186.81 | данные отсутствуют | данные отсутствуют |
| 2135 | 738666.88 | 1297186.79 | данные отсутствуют | данные отсутствуют |
| 2135 | 738666.88 | 1297186.79 | данные отсутствуют | данные отсутствуют |
| 2136 | 738666.87 | 1297186.74 | данные отсутствуют | данные отсутствуют |
| 2136 | 738666.87 | 1297186.74 | данные отсутствуют | данные отсутствуют |
| 2137 | 738666.88 | 1297186.69 | данные отсутствуют | данные отсутствуют |
| 2137 | 738666.88 | 1297186.69 | данные отсутствуют | данные отсутствуют |
| 2138 | 738666.9 | 1297186.67 | данные отсутствуют | данные отсутствуют |
| 2138 | 738666.9 | 1297186.67 | данные отсутствуют | данные отсутствуют |
| 2139 | 738668.55 | 1297185.15 | данные отсутствуют | данные отсутствуют |
| 2139 | 738668.55 | 1297185.15 | данные отсутствуют | данные отсутствуют |
| 2140 | 738668.57 | 1297185.13 | данные отсутствуют | данные отсутствуют |
| Государственный регистратор | | | | ФГИС ЕГРН |
| полное наименование должности | | | подпись | инициалы, фамилия |

М.П.

| Земельный участок | | | | |
|---------------------------------|---------------|---|--|--|
| (вид объекта недвижимости) | | | | |
| Лист № _____ Раздела 4.2 | | Всего листов раздела 4.2 : _____ | | Всего разделов: _____ |
| 30.09.2021 № 99/2021/420827280 | | | | |
| Кадастровый номер: | | | 02:22:000000:239 (единое землепользование) | |
| Номер точки | Координаты, м | | Описание закрепления на местности | Средняя квадратическая погрешность определения координат характерных точек границы части земельного участка, м |
| | X | Y | | |
| 1 | 2 | 3 | 4 | 5 |
| 2140 | 738668.57 | 1297185.13 | данные отсутствуют | данные отсутствуют |
| 2141 | 738668.62 | 1297185.12 | данные отсутствуют | данные отсутствуют |
| 2141 | 738668.62 | 1297185.12 | данные отсутствуют | данные отсутствуют |
| 2142 | 738668.67 | 1297185.13 | данные отсутствуют | данные отсутствуют |
| 2142 | 738668.67 | 1297185.13 | данные отсутствуют | данные отсутствуют |
| 2143 | 738668.69 | 1297185.15 | данные отсутствуют | данные отсутствуют |
| 2143 | 738668.69 | 1297185.15 | данные отсутствуют | данные отсутствуют |
| 2144 | 738670.2 | 1297186.8 | данные отсутствуют | данные отсутствуют |
| 2144 | 738670.2 | 1297186.8 | данные отсутствуют | данные отсутствуют |
| 2145 | 738670.22 | 1297186.82 | данные отсутствуют | данные отсутствуют |
| 2145 | 738670.22 | 1297186.82 | данные отсутствуют | данные отсутствуют |
| 2146 | 738670.23 | 1297186.87 | данные отсутствуют | данные отсутствуют |
| 2146 | 738670.23 | 1297186.87 | данные отсутствуют | данные отсутствуют |
| 2147 | 738670.22 | 1297186.92 | данные отсутствуют | данные отсутствуют |
| 2147 | 738670.22 | 1297186.92 | данные отсутствуют | данные отсутствуют |
| 2148 | 738670.2 | 1297186.94 | данные отсутствуют | данные отсутствуют |
| 2148 | 738670.2 | 1297186.94 | данные отсутствуют | данные отсутствуют |
| Государственный регистратор | | | | ФГИС ЕГРН |
| полное наименование должности | | | подпись | инициалы, фамилия |

М.П.

Выписка из Единого государственного реестра недвижимости об объекте недвижимости
Сведения о частях земельного участка

| Земельный участок | | | | |
|--------------------------------|---------------|---------------------------------------|--|--|
| (вид объекта недвижимости) | | | | |
| Лист № ___ Раздела 4.2 | | Всего листов раздела 4.2 : ___ | | Всего разделов: ___ |
| 30.09.2021 № 99/2021/420827280 | | | | |
| Кадастровый номер: | | | 02:22:000000:239 (единое землепользование) | |
| Номер точки | Координаты, м | | Описание закрепления на местности | Средняя квадратическая погрешность определения координат характерных точек границы части земельного участка, м |
| | X | Y | | |
| 1 | 2 | 3 | 4 | 5 |
| 2149 | 738668.56 | 1297188.45 | данные отсутствуют | данные отсутствуют |
| 2149 | 738668.56 | 1297188.45 | данные отсутствуют | данные отсутствуют |
| 2150 | 738668.54 | 1297188.47 | данные отсутствуют | данные отсутствуют |
| 2150 | 738668.54 | 1297188.47 | данные отсутствуют | данные отсутствуют |
| 2151 | 738990.36 | 1297538.28 | данные отсутствуют | данные отсутствуют |
| 2151 | 738990.36 | 1297538.28 | данные отсутствуют | данные отсутствуют |
| 2152 | 738990.31 | 1297538.27 | данные отсутствуют | данные отсутствуют |
| 2152 | 738990.31 | 1297538.27 | данные отсутствуют | данные отсутствуют |
| 2153 | 738990.29 | 1297538.25 | данные отсутствуют | данные отсутствуют |
| 2153 | 738990.29 | 1297538.25 | данные отсутствуют | данные отсутствуют |
| 2154 | 738988.77 | 1297536.61 | данные отсутствуют | данные отсутствуют |
| 2154 | 738988.77 | 1297536.61 | данные отсутствуют | данные отсутствуют |
| 2155 | 738988.75 | 1297536.59 | данные отсутствуют | данные отсутствуют |
| 2155 | 738988.75 | 1297536.59 | данные отсутствуют | данные отсутствуют |
| 2156 | 738988.74 | 1297536.54 | данные отсутствуют | данные отсутствуют |
| 2156 | 738988.74 | 1297536.54 | данные отсутствуют | данные отсутствуют |
| 2157 | 738988.75 | 1297536.49 | данные отсутствуют | данные отсутствуют |
| Государственный регистратор | | | ФГИС ЕГРН | |
| полное наименование должности | | | подпись | |
| | | | инициалы, фамилия | |

М.П.

Выписка из Единого государственного реестра недвижимости об объекте недвижимости
Сведения о частях земельного участка

| Земельный участок | | | | |
|--------------------------------|---------------|---------------------------------------|--|--|
| (вид объекта недвижимости) | | | | |
| Лист № ___ Раздела 4.2 | | Всего листов раздела 4.2 : ___ | | Всего разделов: ___ |
| 30.09.2021 № 99/2021/420827280 | | | | |
| Кадастровый номер: | | | 02:22:000000:239 (единое землепользование) | |
| Номер точки | Координаты, м | | Описание закрепления на местности | Средняя квадратическая погрешность определения координат характерных точек границы части земельного участка, м |
| | X | Y | | |
| 1 | 2 | 3 | 4 | 5 |
| 2157 | 738988.75 | 1297536.49 | данные отсутствуют | данные отсутствуют |
| 2158 | 738988.77 | 1297536.47 | данные отсутствуют | данные отсутствуют |
| 2158 | 738988.77 | 1297536.47 | данные отсутствуют | данные отсутствуют |
| 2159 | 738990.4 | 1297534.95 | данные отсутствуют | данные отсутствуют |
| 2159 | 738990.4 | 1297534.95 | данные отсутствуют | данные отсутствуют |
| 2160 | 738990.42 | 1297534.93 | данные отсутствуют | данные отсутствуют |
| 2160 | 738990.42 | 1297534.93 | данные отсутствуют | данные отсутствуют |
| 2161 | 738990.47 | 1297534.92 | данные отсутствуют | данные отсутствуют |
| 2161 | 738990.47 | 1297534.92 | данные отсутствуют | данные отсутствуют |
| 2162 | 738990.52 | 1297534.93 | данные отсутствуют | данные отсутствуют |
| 2162 | 738990.52 | 1297534.93 | данные отсутствуют | данные отсутствуют |
| 2163 | 738990.54 | 1297534.95 | данные отсутствуют | данные отсутствуют |
| 2163 | 738990.54 | 1297534.95 | данные отсутствуют | данные отсутствуют |
| 2164 | 738992.08 | 1297536.58 | данные отсутствуют | данные отсутствуют |
| 2164 | 738992.08 | 1297536.58 | данные отсутствуют | данные отсутствуют |
| 2165 | 738992.09 | 1297536.6 | данные отсутствуют | данные отсутствуют |
| 2165 | 738992.09 | 1297536.6 | данные отсутствуют | данные отсутствуют |
| Государственный регистратор | | | ФГИС ЕГРН | |
| полное наименование должности | | | подпись | |
| | | | инициалы, фамилия | |

М.П.

| Земельный участок | | | | |
|---------------------------------|---------------|---|--|--|
| (вид объекта недвижимости) | | | | |
| Лист № _____ Раздела 4.2 | | Всего листов раздела 4.2 : _____ | | Всего разделов: _____ |
| 30.09.2021 № 99/2021/420827280 | | | | |
| Кадастровый номер: | | | 02:22:000000:239 (единое землепользование) | |
| Номер точки | Координаты, м | | Описание закрепления на местности | Средняя квадратическая погрешность определения координат характерных точек границы части земельного участка, м |
| | X | Y | | |
| 1 | 2 | 3 | 4 | 5 |
| 2166 | 738992.1 | 1297536.65 | данные отсутствуют | данные отсутствуют |
| 2166 | 738992.1 | 1297536.65 | данные отсутствуют | данные отсутствуют |
| 2167 | 738992.09 | 1297536.7 | данные отсутствуют | данные отсутствуют |
| 2167 | 738992.09 | 1297536.7 | данные отсутствуют | данные отсутствуют |
| 2168 | 738992.07 | 1297536.72 | данные отсутствуют | данные отсутствуют |
| 2168 | 738992.07 | 1297536.72 | данные отсутствуют | данные отсутствуют |
| 2169 | 738990.43 | 1297538.25 | данные отсутствуют | данные отсутствуют |
| 2169 | 738990.43 | 1297538.25 | данные отсутствуют | данные отсутствуют |
| 2170 | 738990.41 | 1297538.27 | данные отсутствуют | данные отсутствуют |
| 2170 | 738990.41 | 1297538.27 | данные отсутствуют | данные отсутствуют |
| 2171 | 739521.79 | 1298116.35 | данные отсутствуют | данные отсутствуют |
| 2171 | 739521.79 | 1298116.35 | данные отсутствуют | данные отсутствуют |
| 2172 | 739521.74 | 1298116.34 | данные отсутствуют | данные отсутствуют |
| 2172 | 739521.74 | 1298116.34 | данные отсутствуют | данные отсутствуют |
| 2173 | 739521.72 | 1298116.32 | данные отсутствуют | данные отсутствуют |
| 2173 | 739521.72 | 1298116.32 | данные отсутствуют | данные отсутствуют |
| 2174 | 739520.18 | 1298114.69 | данные отсутствуют | данные отсутствуют |
| Государственный регистратор | | | ФГИС ЕГРН | |
| полное наименование должности | | | подпись | |
| | | | инициалы, фамилия | |

М.П.

| Земельный участок | | | | |
|---------------------------------|---------------|---|--|--|
| (вид объекта недвижимости) | | | | |
| Лист № _____ Раздела 4.2 | | Всего листов раздела 4.2 : _____ | | Всего разделов: _____ |
| 30.09.2021 № 99/2021/420827280 | | | | |
| Кадастровый номер: | | | 02:22:000000:239 (единое землепользование) | |
| Номер точки | Координаты, м | | Описание закрепления на местности | Средняя квадратическая погрешность определения координат характерных точек границы части земельного участка, м |
| | X | Y | | |
| 1 | 2 | 3 | 4 | 5 |
| 2175 | 739520.17 | 1298114.67 | данные отсутствуют | данные отсутствуют |
| 2176 | 739520.16 | 1298114.62 | данные отсутствуют | данные отсутствуют |
| 2177 | 739520.17 | 1298114.57 | данные отсутствуют | данные отсутствуют |
| 2178 | 739520.19 | 1298114.55 | данные отсутствуют | данные отсутствуют |
| 2179 | 739521.82 | 1298113.02 | данные отсутствуют | данные отсутствуют |
| 2179 | 739521.82 | 1298113.02 | данные отсутствуют | данные отсутствуют |
| 2181 | 739521.89 | 1298112.99 | данные отсутствуют | данные отсутствуют |
| 2181 | 739521.89 | 1298112.99 | данные отсутствуют | данные отсутствуют |
| 2183 | 739521.96 | 1298113.02 | данные отсутствуют | данные отсутствуют |
| 2183 | 739521.96 | 1298113.02 | данные отсутствуют | данные отсутствуют |
| 2184 | 739523.49 | 1298114.65 | данные отсутствуют | данные отсутствуют |
| 2184 | 739523.49 | 1298114.65 | данные отсутствуют | данные отсутствуют |
| 2185 | 739523.51 | 1298114.67 | данные отсутствуют | данные отсутствуют |
| 2185 | 739523.51 | 1298114.67 | данные отсутствуют | данные отсутствуют |
| 2186 | 739523.52 | 1298114.72 | данные отсутствуют | данные отсутствуют |
| 2186 | 739523.52 | 1298114.72 | данные отсутствуют | данные отсутствуют |
| 2187 | 739523.51 | 1298114.77 | данные отсутствуют | данные отсутствуют |
| Государственный регистратор | | | ФГИС ЕГРН | |
| полное наименование должности | | | подпись | |
| | | | инициалы, фамилия | |

М.П.

Выписка из Единого государственного реестра недвижимости об объекте недвижимости
Сведения о частях земельного участка

| Земельный участок | | | | |
|---------------------------------|---------------|---|--|--|
| (вид объекта недвижимости) | | | | |
| Лист № _____ Раздела 4.2 | | Всего листов раздела 4.2 : _____ | | Всего разделов: _____ |
| 30.09.2021 № 99/2021/420827280 | | | | |
| Кадастровый номер: | | | 02:22:000000:239 (единое землепользование) | |
| Номер точки | Координаты, м | | Описание закрепления на местности | Средняя квадратическая погрешность определения координат характерных точек границы части земельного участка, м |
| | X | Y | | |
| 1 | 2 | 3 | 4 | 5 |
| 2187 | 739523.51 | 1298114.77 | данные отсутствуют | данные отсутствуют |
| 2188 | 739523.49 | 1298114.79 | данные отсутствуют | данные отсутствуют |
| 2188 | 739523.49 | 1298114.79 | данные отсутствуют | данные отсутствуют |
| 2189 | 739521.86 | 1298116.32 | данные отсутствуют | данные отсутствуют |
| 2189 | 739521.86 | 1298116.32 | данные отсутствуют | данные отсутствуют |
| 2190 | 739521.84 | 1298116.34 | данные отсутствуют | данные отсутствуют |
| 2190 | 739521.84 | 1298116.34 | данные отсутствуют | данные отсутствуют |
| 2191 | 739095.65 | 1297651.19 | данные отсутствуют | данные отсутствуют |
| 2191 | 739095.65 | 1297651.19 | данные отсутствуют | данные отсутствуют |
| 2192 | 739095.6 | 1297651.18 | данные отсутствуют | данные отсутствуют |
| 2192 | 739095.6 | 1297651.18 | данные отсутствуют | данные отсутствуют |
| 2193 | 739095.58 | 1297651.16 | данные отсутствуют | данные отсутствуют |
| 2193 | 739095.58 | 1297651.16 | данные отсутствуют | данные отсутствуют |
| 2194 | 739094.08 | 1297649.5 | данные отсутствуют | данные отсутствуют |
| 2194 | 739094.08 | 1297649.5 | данные отсутствуют | данные отсутствуют |
| 2195 | 739094.07 | 1297649.48 | данные отсутствуют | данные отсутствуют |
| 2195 | 739094.07 | 1297649.48 | данные отсутствуют | данные отсутствуют |
| Государственный регистратор | | | | ФГИС ЕГРН |
| полное наименование должности | | | подпись | инициалы, фамилия |

М.П.

Выписка из Единого государственного реестра недвижимости об объекте недвижимости
Сведения о частях земельного участка

| Земельный участок | | | | |
|---------------------------------|---------------|---|--|--|
| (вид объекта недвижимости) | | | | |
| Лист № _____ Раздела 4.2 | | Всего листов раздела 4.2 : _____ | | Всего разделов: _____ |
| 30.09.2021 № 99/2021/420827280 | | | | |
| Кадастровый номер: | | | 02:22:000000:239 (единое землепользование) | |
| Номер точки | Координаты, м | | Описание закрепления на местности | Средняя квадратическая погрешность определения координат характерных точек границы части земельного участка, м |
| | X | Y | | |
| 1 | 2 | 3 | 4 | 5 |
| 2196 | 739094.05 | 1297649.43 | данные отсутствуют | данные отсутствуют |
| 2196 | 739094.05 | 1297649.43 | данные отсутствуют | данные отсутствуют |
| 2197 | 739094.07 | 1297649.38 | данные отсутствуют | данные отсутствуют |
| 2197 | 739094.07 | 1297649.38 | данные отсутствуют | данные отсутствуют |
| 2198 | 739094.08 | 1297649.36 | данные отсутствуют | данные отсутствуют |
| 2198 | 739094.08 | 1297649.36 | данные отсутствуют | данные отсутствуют |
| 2199 | 739095.74 | 1297647.86 | данные отсутствуют | данные отсутствуют |
| 2199 | 739095.74 | 1297647.86 | данные отсутствуют | данные отсутствуют |
| 2200 | 739095.76 | 1297647.84 | данные отсутствуют | данные отсутствуют |
| 2200 | 739095.76 | 1297647.84 | данные отсутствуют | данные отсутствуют |
| 2201 | 739095.81 | 1297647.83 | данные отсутствуют | данные отсутствуют |
| 2201 | 739095.81 | 1297647.83 | данные отсутствуют | данные отсутствуют |
| 2202 | 739095.86 | 1297647.84 | данные отсутствуют | данные отсутствуют |
| 2202 | 739095.86 | 1297647.84 | данные отсутствуют | данные отсутствуют |
| 2203 | 739095.88 | 1297647.86 | данные отсутствуют | данные отсутствуют |
| 2203 | 739095.88 | 1297647.86 | данные отсутствуют | данные отсутствуют |
| 2204 | 739097.38 | 1297649.52 | данные отсутствуют | данные отсутствуют |
| Государственный регистратор | | | | ФГИС ЕГРН |
| полное наименование должности | | | подпись | инициалы, фамилия |

М.П.

| Земельный участок | | | | |
|---------------------------------|---------------|---|--|--|
| (вид объекта недвижимости) | | | | |
| Лист № _____ Раздела 4.2 | | Всего листов раздела 4.2 : _____ | | Всего разделов: _____ |
| 30.09.2021 № 99/2021/420827280 | | | | |
| Кадастровый номер: | | | 02:22:000000:239 (единое землепользование) | |
| Номер точки | Координаты, м | | Описание закрепления на местности | Средняя квадратическая погрешность определения координат характерных точек границы части земельного участка, м |
| | X | Y | | |
| 1 | 2 | 3 | 4 | 5 |
| 2204 | 739097.38 | 1297649.52 | данные отсутствуют | данные отсутствуют |
| 2205 | 739097.4 | 1297649.54 | данные отсутствуют | данные отсутствуют |
| 2205 | 739097.4 | 1297649.54 | данные отсутствуют | данные отсутствуют |
| 2206 | 739097.41 | 1297649.59 | данные отсутствуют | данные отсутствуют |
| 2206 | 739097.41 | 1297649.59 | данные отсутствуют | данные отсутствуют |
| 2207 | 739097.4 | 1297649.64 | данные отсутствуют | данные отсутствуют |
| 2207 | 739097.4 | 1297649.64 | данные отсутствуют | данные отсутствуют |
| 2208 | 739097.38 | 1297649.66 | данные отсутствуют | данные отсутствуют |
| 2208 | 739097.38 | 1297649.66 | данные отсутствуют | данные отсутствуют |
| 2209 | 739095.72 | 1297651.16 | данные отсутствуют | данные отсутствуют |
| 2209 | 739095.72 | 1297651.16 | данные отсутствуют | данные отсутствуют |
| 2210 | 739095.7 | 1297651.18 | данные отсутствуют | данные отсутствуют |
| 2210 | 739095.7 | 1297651.18 | данные отсутствуют | данные отсутствуют |
| 2211 | 738136.37 | 1296619.18 | данные отсутствуют | данные отсутствуют |
| 2211 | 738136.37 | 1296619.18 | данные отсутствуют | данные отсутствуют |
| 2212 | 738136.32 | 1296619.17 | данные отсутствуют | данные отсутствуют |
| 2212 | 738136.32 | 1296619.17 | данные отсутствуют | данные отсутствуют |
| Государственный регистратор | | | ФГИС ЕГРН | |
| полное наименование должности | | | подпись | |
| | | | инициалы, фамилия | |

М.П.

| Земельный участок | | | | |
|---------------------------------|---------------|---|--|--|
| (вид объекта недвижимости) | | | | |
| Лист № _____ Раздела 4.2 | | Всего листов раздела 4.2 : _____ | | Всего разделов: _____ |
| 30.09.2021 № 99/2021/420827280 | | | | |
| Кадастровый номер: | | | 02:22:000000:239 (единое землепользование) | |
| Номер точки | Координаты, м | | Описание закрепления на местности | Средняя квадратическая погрешность определения координат характерных точек границы части земельного участка, м |
| | X | Y | | |
| 1 | 2 | 3 | 4 | 5 |
| 2213 | 738136.29 | 1296619.15 | данные отсутствуют | данные отсутствуют |
| 2213 | 738136.29 | 1296619.15 | данные отсутствуют | данные отсутствуют |
| 2214 | 738134.76 | 1296617.52 | данные отсутствуют | данные отсутствуют |
| 2214 | 738134.76 | 1296617.52 | данные отсутствуют | данные отсутствуют |
| 2215 | 738134.75 | 1296617.5 | данные отсутствуют | данные отсутствуют |
| 2215 | 738134.75 | 1296617.5 | данные отсутствуют | данные отсутствуют |
| 2216 | 738134.73 | 1296617.45 | данные отсутствуют | данные отсутствуют |
| 2216 | 738134.73 | 1296617.45 | данные отсутствуют | данные отсутствуют |
| 2217 | 738134.75 | 1296617.4 | данные отсутствуют | данные отсутствуют |
| 2217 | 738134.75 | 1296617.4 | данные отсутствуют | данные отсутствуют |
| 2218 | 738134.76 | 1296617.38 | данные отсутствуют | данные отсутствуют |
| 2218 | 738134.76 | 1296617.38 | данные отсутствуют | данные отсутствуют |
| 2219 | 738136.39 | 1296615.85 | данные отсутствуют | данные отсутствуют |
| 2219 | 738136.39 | 1296615.85 | данные отсутствуют | данные отсутствуют |
| 2220 | 738136.41 | 1296615.83 | данные отсутствуют | данные отсутствуют |
| 2220 | 738136.41 | 1296615.83 | данные отсутствуют | данные отсутствуют |
| 2221 | 738136.46 | 1296615.82 | данные отсутствуют | данные отсутствуют |
| Государственный регистратор | | | ФГИС ЕГРН | |
| полное наименование должности | | | подпись | |
| | | | инициалы, фамилия | |

М.П.

Выписка из Единого государственного реестра недвижимости об объекте недвижимости
Сведения о частях земельного участка

| Земельный участок | | | | |
|--------------------------------|---------------|--------------------------------------|--|--|
| (вид объекта недвижимости) | | | | |
| Лист № __ Раздела 4.2 | | Всего листов раздела 4.2 : __ | | Всего разделов: __ |
| 30.09.2021 № 99/2021/420827280 | | | | |
| Кадастровый номер: | | | 02:22:000000:239 (единое землепользование) | |
| Номер точки | Координаты, м | | Описание закрепления на местности | Средняя квадратическая погрешность определения координат характерных точек границы части земельного участка, м |
| | X | Y | | |
| 1 | 2 | 3 | 4 | 5 |
| 2221 | 738136.46 | 1296615.82 | данные отсутствуют | данные отсутствуют |
| 2222 | 738136.51 | 1296615.83 | данные отсутствуют | данные отсутствуют |
| 2222 | 738136.51 | 1296615.83 | данные отсутствуют | данные отсутствуют |
| 2223 | 738136.53 | 1296615.85 | данные отсутствуют | данные отсутствуют |
| 2223 | 738136.53 | 1296615.85 | данные отсутствуют | данные отсутствуют |
| 2224 | 738138.06 | 1296617.47 | данные отсутствуют | данные отсутствуют |
| 2224 | 738138.06 | 1296617.47 | данные отсутствуют | данные отсутствуют |
| 2225 | 738138.08 | 1296617.49 | данные отсутствуют | данные отсутствуют |
| 2225 | 738138.08 | 1296617.49 | данные отсутствуют | данные отсутствуют |
| 2226 | 738138.09 | 1296617.54 | данные отсутствуют | данные отсутствуют |
| 2226 | 738138.09 | 1296617.54 | данные отсутствуют | данные отсутствуют |
| 2227 | 738138.08 | 1296617.59 | данные отсутствуют | данные отсутствуют |
| 2227 | 738138.08 | 1296617.59 | данные отсутствуют | данные отсутствуют |
| 2228 | 738138.06 | 1296617.61 | данные отсутствуют | данные отсутствуют |
| 2228 | 738138.06 | 1296617.61 | данные отсутствуют | данные отсутствуют |
| 2229 | 738136.44 | 1296619.15 | данные отсутствуют | данные отсутствуют |
| 2229 | 738136.44 | 1296619.15 | данные отсутствуют | данные отсутствуют |
| Государственный регистратор | | | ФГИС ЕГРН | |
| полное наименование должности | | | подпись | |
| | | | инициалы, фамилия | |

М.П.

Выписка из Единого государственного реестра недвижимости об объекте недвижимости
Сведения о частях земельного участка

| Земельный участок | | | | |
|--------------------------------|---------------|--------------------------------------|--|--|
| (вид объекта недвижимости) | | | | |
| Лист № __ Раздела 4.2 | | Всего листов раздела 4.2 : __ | | Всего разделов: __ |
| 30.09.2021 № 99/2021/420827280 | | | | |
| Кадастровый номер: | | | 02:22:000000:239 (единое землепользование) | |
| Номер точки | Координаты, м | | Описание закрепления на местности | Средняя квадратическая погрешность определения координат характерных точек границы части земельного участка, м |
| | X | Y | | |
| 1 | 2 | 3 | 4 | 5 |
| 2230 | 738136.42 | 1296619.17 | данные отсутствуют | данные отсутствуют |
| 2230 | 738136.42 | 1296619.17 | данные отсутствуют | данные отсутствуют |
| 2231 | 738562.89 | 1297073.66 | данные отсутствуют | данные отсутствуют |
| 2231 | 738562.89 | 1297073.66 | данные отсутствуют | данные отсутствуют |
| 2232 | 738562.84 | 1297073.65 | данные отсутствуют | данные отсутствуют |
| 2232 | 738562.84 | 1297073.65 | данные отсутствуют | данные отсутствуют |
| 2233 | 738562.82 | 1297073.63 | данные отсутствуют | данные отсутствуют |
| 2233 | 738562.82 | 1297073.63 | данные отсутствуют | данные отсутствуют |
| 2234 | 738561.31 | 1297071.98 | данные отсутствуют | данные отсутствуют |
| 2234 | 738561.31 | 1297071.98 | данные отсутствуют | данные отсутствуют |
| 2235 | 738561.29 | 1297071.96 | данные отсутствуют | данные отсутствуют |
| 2235 | 738561.29 | 1297071.96 | данные отсутствуют | данные отсутствуют |
| 2236 | 738561.28 | 1297071.91 | данные отсутствуют | данные отсутствуют |
| 2236 | 738561.28 | 1297071.91 | данные отсутствуют | данные отсутствуют |
| 2237 | 738561.29 | 1297071.86 | данные отсутствуют | данные отсутствуют |
| 2237 | 738561.29 | 1297071.86 | данные отсутствуют | данные отсутствуют |
| 2238 | 738561.31 | 1297071.84 | данные отсутствуют | данные отсутствуют |
| Государственный регистратор | | | ФГИС ЕГРН | |
| полное наименование должности | | | подпись | |
| | | | инициалы, фамилия | |

М.П.

| Земельный участок | | | | |
|--------------------------------|---------------|--------------------------------------|--|--|
| (вид объекта недвижимости) | | | | |
| Лист № __ Раздела 4.2 | | Всего листов раздела 4.2 : __ | | Всего разделов: __ |
| 30.09.2021 № 99/2021/420827280 | | | | |
| Кадастровый номер: | | | 02:22:000000:239 (единое землепользование) | |
| Номер точки | Координаты, м | | Описание закрепления на местности | Средняя квадратическая погрешность определения координат характерных точек границы части земельного участка, м |
| | X | Y | | |
| 1 | 2 | 3 | 4 | 5 |
| 2238 | 738561.31 | 1297071.84 | данные отсутствуют | данные отсутствуют |
| 2239 | 738562.95 | 1297070.33 | данные отсутствуют | данные отсутствуют |
| 2239 | 738562.95 | 1297070.33 | данные отсутствуют | данные отсутствуют |
| 2240 | 738562.97 | 1297070.31 | данные отсутствуют | данные отсутствуют |
| 2240 | 738562.97 | 1297070.31 | данные отсутствуют | данные отсутствуют |
| 2241 | 738563.02 | 1297070.3 | данные отсутствуют | данные отсутствуют |
| 2241 | 738563.02 | 1297070.3 | данные отсутствуют | данные отсутствуют |
| 2242 | 738563.07 | 1297070.31 | данные отсутствуют | данные отсутствуют |
| 2242 | 738563.07 | 1297070.31 | данные отсутствуют | данные отсутствуют |
| 2243 | 738563.09 | 1297070.33 | данные отсутствуют | данные отсутствуют |
| 2243 | 738563.09 | 1297070.33 | данные отсутствуют | данные отсутствуют |
| 2244 | 738564.61 | 1297071.97 | данные отсутствуют | данные отсутствуют |
| 2244 | 738564.61 | 1297071.97 | данные отсутствуют | данные отсутствуют |
| 2245 | 738564.62 | 1297071.99 | данные отсутствуют | данные отсутствуют |
| 2245 | 738564.62 | 1297071.99 | данные отсутствуют | данные отсутствуют |
| 2246 | 738564.64 | 1297072.04 | данные отсутствуют | данные отсутствуют |
| 2246 | 738564.64 | 1297072.04 | данные отсутствуют | данные отсутствуют |
| Государственный регистратор | | | | ФГИС ЕГРН |
| полное наименование должности | | | подпись | инициалы, фамилия |

М.П.

| Земельный участок | | | | |
|--------------------------------|---------------|--------------------------------------|--|--|
| (вид объекта недвижимости) | | | | |
| Лист № __ Раздела 4.2 | | Всего листов раздела 4.2 : __ | | Всего разделов: __ |
| 30.09.2021 № 99/2021/420827280 | | | | |
| Кадастровый номер: | | | 02:22:000000:239 (единое землепользование) | |
| Номер точки | Координаты, м | | Описание закрепления на местности | Средняя квадратическая погрешность определения координат характерных точек границы части земельного участка, м |
| | X | Y | | |
| 1 | 2 | 3 | 4 | 5 |
| 2247 | 738564.62 | 1297072.09 | данные отсутствуют | данные отсутствуют |
| 2247 | 738564.62 | 1297072.09 | данные отсутствуют | данные отсутствуют |
| 2248 | 738564.61 | 1297072.11 | данные отсутствуют | данные отсутствуют |
| 2248 | 738564.61 | 1297072.11 | данные отсутствуют | данные отсутствуют |
| 2249 | 738562.96 | 1297073.63 | данные отсутствуют | данные отсутствуют |
| 2249 | 738562.96 | 1297073.63 | данные отсутствуют | данные отсутствуют |
| 2250 | 738562.94 | 1297073.65 | данные отсутствуют | данные отсутствуют |
| 2250 | 738562.94 | 1297073.65 | данные отсутствуют | данные отсутствуют |
| 2251 | 738781.34 | 1297311.33 | данные отсутствуют | данные отсутствуют |
| 2251 | 738781.34 | 1297311.33 | данные отсутствуют | данные отсутствуют |
| 2252 | 738781.29 | 1297311.32 | данные отсутствуют | данные отсутствуют |
| 2252 | 738781.29 | 1297311.32 | данные отсутствуют | данные отсутствуют |
| 2253 | 738781.27 | 1297311.3 | данные отсутствуют | данные отсутствуют |
| 2253 | 738781.27 | 1297311.3 | данные отсутствуют | данные отсутствуют |
| 2254 | 738779.75 | 1297309.66 | данные отсутствуют | данные отсутствуют |
| 2254 | 738779.75 | 1297309.66 | данные отсутствуют | данные отсутствуют |
| 2255 | 738779.74 | 1297309.64 | данные отсутствуют | данные отсутствуют |
| Государственный регистратор | | | | ФГИС ЕГРН |
| полное наименование должности | | | подпись | инициалы, фамилия |

М.П.

Выписка из Единого государственного реестра недвижимости об объекте недвижимости
Сведения о частях земельного участка

| Земельный участок | | | | | |
|---------------------------------------|--------------------|------------|---|--|----------------------------|
| (вид объекта недвижимости) | | | | | |
| Лист № | Раздела 4.2 | | Всего листов раздела 4.2 : ____ | Всего разделов: ____ | Всего листов выписки: ____ |
| 30.09.2021 № 99/2021/420827280 | | | | | |
| Кадастровый номер: | | | 02:22:000000:239 (единое землепользование) | | |
| Номер точки | Координаты, м | | Описание закрепления на местности | Средняя квадратическая погрешность определения координат характерных точек границы части земельного участка, м | |
| | X | Y | | | |
| 1 | 2 | 3 | 4 | 5 | |
| 2255 | 738779.74 | 1297309.64 | данные отсутствуют | данные отсутствуют | |
| 2256 | 738779.72 | 1297309.59 | данные отсутствуют | данные отсутствуют | |
| 2256 | 738779.72 | 1297309.59 | данные отсутствуют | данные отсутствуют | |
| 2257 | 738779.74 | 1297309.54 | данные отсутствуют | данные отсутствуют | |
| 2257 | 738779.74 | 1297309.54 | данные отсутствуют | данные отсутствуют | |
| 2258 | 738779.75 | 1297309.52 | данные отсутствуют | данные отсутствуют | |
| 2258 | 738779.75 | 1297309.52 | данные отсутствуют | данные отсутствуют | |
| 2260 | 738781.42 | 1297307.98 | данные отсутствуют | данные отсутствуют | |
| 2260 | 738781.42 | 1297307.98 | данные отсутствуют | данные отсутствуют | |
| 2261 | 738781.47 | 1297307.97 | данные отсутствуют | данные отсутствуют | |
| 2261 | 738781.47 | 1297307.97 | данные отсутствуют | данные отсутствуют | |
| 2262 | 738781.52 | 1297307.98 | данные отсутствуют | данные отсутствуют | |
| 2262 | 738781.52 | 1297307.98 | данные отсутствуют | данные отсутствуют | |
| 2264 | 738783.05 | 1297309.65 | данные отсутствуют | данные отсутствуют | |
| 2264 | 738783.05 | 1297309.65 | данные отсутствуют | данные отсутствуют | |
| 2265 | 738783.06 | 1297309.67 | данные отсутствуют | данные отсутствуют | |
| 2265 | 738783.06 | 1297309.67 | данные отсутствуют | данные отсутствуют | |
| Государственный регистратор | | | | ФГИС ЕГРН | |
| полное наименование должности | | | подпись | инициалы, фамилия | |

М.П.

Раздел 4.2

Выписка из Единого государственного реестра недвижимости об объекте недвижимости
Сведения о частях земельного участка

| Земельный участок | | | | | |
|---------------------------------------|--------------------|------------|---|--|----------------------------|
| (вид объекта недвижимости) | | | | | |
| Лист № | Раздела 4.2 | | Всего листов раздела 4.2 : ____ | Всего разделов: ____ | Всего листов выписки: ____ |
| 30.09.2021 № 99/2021/420827280 | | | | | |
| Кадастровый номер: | | | 02:22:000000:239 (единое землепользование) | | |
| Номер точки | Координаты, м | | Описание закрепления на местности | Средняя квадратическая погрешность определения координат характерных точек границы части земельного участка, м | |
| | X | Y | | | |
| 1 | 2 | 3 | 4 | 5 | |
| 2266 | 738783.08 | 1297309.72 | данные отсутствуют | данные отсутствуют | |
| 2266 | 738783.08 | 1297309.72 | данные отсутствуют | данные отсутствуют | |
| 2267 | 738783.06 | 1297309.77 | данные отсутствуют | данные отсутствуют | |
| 2267 | 738783.06 | 1297309.77 | данные отсутствуют | данные отсутствуют | |
| 2268 | 738783.05 | 1297309.79 | данные отсутствуют | данные отсутствуют | |
| 2268 | 738783.05 | 1297309.79 | данные отсутствуют | данные отсутствуют | |
| 2269 | 738781.41 | 1297311.3 | данные отсутствуют | данные отсутствуют | |
| 2269 | 738781.41 | 1297311.3 | данные отсутствуют | данные отсутствуют | |
| 2270 | 738781.39 | 1297311.32 | данные отсутствуют | данные отсутствуют | |
| 2270 | 738781.39 | 1297311.32 | данные отсутствуют | данные отсутствуют | |
| 2271 | 738351.33 | 1296846.65 | данные отсутствуют | данные отсутствуют | |
| 2271 | 738351.33 | 1296846.65 | данные отсутствуют | данные отсутствуют | |
| 2272 | 738351.28 | 1296846.64 | данные отсутствуют | данные отсутствуют | |
| 2272 | 738351.28 | 1296846.64 | данные отсутствуют | данные отсутствуют | |
| 2273 | 738351.26 | 1296846.62 | данные отсутствуют | данные отсутствуют | |
| 2273 | 738351.26 | 1296846.62 | данные отсутствуют | данные отсутствуют | |
| 2274 | 738349.73 | 1296844.99 | данные отсутствуют | данные отсутствуют | |
| Государственный регистратор | | | | ФГИС ЕГРН | |
| полное наименование должности | | | подпись | инициалы, фамилия | |

М.П.

| Земельный участок | | | | |
|--------------------------------|---------------|--------------------------------------|--|--|
| (вид объекта недвижимости) | | | | |
| Лист № __ Раздела <u>4.2</u> | | Всего листов раздела <u>4.2</u> : __ | | Всего разделов: __ |
| 30.09.2021 № 99/2021/420827280 | | | | |
| Кадастровый номер: | | | 02:22:000000:239 (единое землепользование) | |
| Номер точки | Координаты, м | | Описание закрепления на местности | Средняя квадратическая погрешность определения координат характерных точек границы части земельного участка, м |
| | X | Y | | |
| 1 | 2 | 3 | 4 | 5 |
| 2274 | 738349.73 | 1296844.99 | данные отсутствуют | данные отсутствуют |
| 2275 | 738349.71 | 1296844.97 | данные отсутствуют | данные отсутствуют |
| 2275 | 738349.71 | 1296844.97 | данные отсутствуют | данные отсутствуют |
| 2276 | 738349.7 | 1296844.92 | данные отсутствуют | данные отсутствуют |
| 2276 | 738349.7 | 1296844.92 | данные отсутствуют | данные отсутствуют |
| 2277 | 738349.71 | 1296844.87 | данные отсутствуют | данные отсутствуют |
| 2277 | 738349.71 | 1296844.87 | данные отсутствуют | данные отсутствуют |
| 2278 | 738349.73 | 1296844.85 | данные отсутствуют | данные отсутствуют |
| 2278 | 738349.73 | 1296844.85 | данные отсутствуют | данные отсутствуют |
| 2279 | 738351.36 | 1296843.32 | данные отсутствуют | данные отсутствуют |
| 2279 | 738351.36 | 1296843.32 | данные отсутствуют | данные отсутствуют |
| 2280 | 738351.38 | 1296843.3 | данные отсутствуют | данные отсутствуют |
| 2280 | 738351.38 | 1296843.3 | данные отсутствуют | данные отсутствуют |
| 2281 | 738351.43 | 1296843.29 | данные отсутствуют | данные отсутствуют |
| 2281 | 738351.43 | 1296843.29 | данные отсутствуют | данные отсутствуют |
| 2282 | 738351.48 | 1296843.3 | данные отсутствуют | данные отсутствуют |
| 2282 | 738351.48 | 1296843.3 | данные отсутствуют | данные отсутствуют |
| Государственный регистратор | | | | ФГИС ЕГРН |
| полное наименование должности | | | подпись | инициалы, фамилия |

М.П.

| Земельный участок | | | | |
|--------------------------------|---------------|--------------------------------------|--|--|
| (вид объекта недвижимости) | | | | |
| Лист № __ Раздела <u>4.2</u> | | Всего листов раздела <u>4.2</u> : __ | | Всего разделов: __ |
| 30.09.2021 № 99/2021/420827280 | | | | |
| Кадастровый номер: | | | 02:22:000000:239 (единое землепользование) | |
| Номер точки | Координаты, м | | Описание закрепления на местности | Средняя квадратическая погрешность определения координат характерных точек границы части земельного участка, м |
| | X | Y | | |
| 1 | 2 | 3 | 4 | 5 |
| 2283 | 738351.5 | 1296843.32 | данные отсутствуют | данные отсутствуют |
| 2283 | 738351.5 | 1296843.32 | данные отсутствуют | данные отсутствуют |
| 2284 | 738353.03 | 1296844.95 | данные отсутствуют | данные отсутствуют |
| 2284 | 738353.03 | 1296844.95 | данные отсутствуют | данные отсутствуют |
| 2285 | 738353.05 | 1296844.97 | данные отсутствуют | данные отсутствуют |
| 2285 | 738353.05 | 1296844.97 | данные отсутствуют | данные отсутствуют |
| 2286 | 738353.06 | 1296845.02 | данные отсутствуют | данные отсутствуют |
| 2286 | 738353.06 | 1296845.02 | данные отсутствуют | данные отсутствуют |
| 2287 | 738353.05 | 1296845.07 | данные отсутствуют | данные отсутствуют |
| 2287 | 738353.05 | 1296845.07 | данные отсутствуют | данные отсутствуют |
| 2288 | 738353.03 | 1296845.09 | данные отсутствуют | данные отсутствуют |
| 2288 | 738353.03 | 1296845.09 | данные отсутствуют | данные отсутствуют |
| 2289 | 738351.4 | 1296846.62 | данные отсутствуют | данные отсутствуют |
| 2289 | 738351.4 | 1296846.62 | данные отсутствуют | данные отсутствуют |
| 2290 | 738351.38 | 1296846.64 | данные отсутствуют | данные отсутствуют |
| 2290 | 738351.38 | 1296846.64 | данные отсутствуют | данные отсутствуют |
| 2291 | 737926.74 | 1296396.84 | данные отсутствуют | данные отсутствуют |
| Государственный регистратор | | | | ФГИС ЕГРН |
| полное наименование должности | | | подпись | инициалы, фамилия |

М.П.

Выписка из Единого государственного реестра недвижимости об объекте недвижимости
Сведения о частях земельного участка

| Земельный участок | | | | |
|--------------------------------|---------------|---------------------------------------|--|--|
| (вид объекта недвижимости) | | | | |
| Лист № ___ Раздела 4.2 | | Всего листов раздела 4.2 : ___ | | Всего разделов: ___ |
| 30.09.2021 № 99/2021/420827280 | | | | |
| Кадастровый номер: | | | 02:22:000000:239 (единое землепользование) | |
| Номер точки | Координаты, м | | Описание закрепления на местности | Средняя квадратическая погрешность определения координат характерных точек границы части земельного участка, м |
| | X | Y | | |
| 1 | 2 | 3 | 4 | 5 |
| 2291 | 737926.74 | 1296396.84 | данные отсутствуют | данные отсутствуют |
| 2292 | 737926.69 | 1296396.83 | данные отсутствуют | данные отсутствуют |
| 2292 | 737926.69 | 1296396.83 | данные отсутствуют | данные отсутствуют |
| 2293 | 737926.67 | 1296396.81 | данные отсутствуют | данные отсутствуют |
| 2293 | 737926.67 | 1296396.81 | данные отсутствуют | данные отсутствуют |
| 2294 | 737925.13 | 1296395.19 | данные отсутствуют | данные отсутствуют |
| 2294 | 737925.13 | 1296395.19 | данные отсутствуют | данные отсутствуют |
| 2295 | 737925.11 | 1296395.17 | данные отсутствуют | данные отсутствуют |
| 2295 | 737925.11 | 1296395.17 | данные отсутствуют | данные отсутствуют |
| 2296 | 737925.1 | 1296395.12 | данные отсутствуют | данные отсутствуют |
| 2296 | 737925.1 | 1296395.12 | данные отсутствуют | данные отсутствуют |
| 2297 | 737925.11 | 1296395.07 | данные отсутствуют | данные отсутствуют |
| 2297 | 737925.11 | 1296395.07 | данные отсутствуют | данные отсутствуют |
| 2298 | 737925.13 | 1296395.05 | данные отсутствуют | данные отсутствуют |
| 2298 | 737925.13 | 1296395.05 | данные отсутствуют | данные отсутствуют |
| 2299 | 737926.76 | 1296393.51 | данные отсутствуют | данные отсутствуют |
| 2299 | 737926.76 | 1296393.51 | данные отсутствуют | данные отсутствуют |
| Государственный регистратор | | | | ФГИС ЕГРН |
| полное наименование должности | | | подпись | инициалы, фамилия |

М.П.

Выписка из Единого государственного реестра недвижимости об объекте недвижимости
Сведения о частях земельного участка

| Земельный участок | | | | |
|--------------------------------|---------------|---------------------------------------|--|--|
| (вид объекта недвижимости) | | | | |
| Лист № ___ Раздела 4.2 | | Всего листов раздела 4.2 : ___ | | Всего разделов: ___ |
| 30.09.2021 № 99/2021/420827280 | | | | |
| Кадастровый номер: | | | 02:22:000000:239 (единое землепользование) | |
| Номер точки | Координаты, м | | Описание закрепления на местности | Средняя квадратическая погрешность определения координат характерных точек границы части земельного участка, м |
| | X | Y | | |
| 1 | 2 | 3 | 4 | 5 |
| 2300 | 737926.78 | 1296393.49 | данные отсутствуют | данные отсутствуют |
| 2300 | 737926.78 | 1296393.49 | данные отсутствуют | данные отсутствуют |
| 2301 | 737926.83 | 1296393.48 | данные отсутствуют | данные отсутствуют |
| 2301 | 737926.83 | 1296393.48 | данные отсутствуют | данные отсутствуют |
| 2302 | 737926.88 | 1296393.49 | данные отсутствуют | данные отсутствуют |
| 2302 | 737926.88 | 1296393.49 | данные отсутствуют | данные отсутствуют |
| 2303 | 737926.9 | 1296393.51 | данные отсутствуют | данные отсутствуют |
| 2303 | 737926.9 | 1296393.51 | данные отсутствуют | данные отсутствуют |
| 2304 | 737928.43 | 1296395.13 | данные отсутствуют | данные отсутствуют |
| 2304 | 737928.43 | 1296395.13 | данные отсутствуют | данные отсутствуют |
| 2305 | 737928.45 | 1296395.15 | данные отсутствуют | данные отсутствуют |
| 2305 | 737928.45 | 1296395.15 | данные отсутствуют | данные отсутствуют |
| 2306 | 737928.46 | 1296395.2 | данные отсутствуют | данные отсутствуют |
| 2306 | 737928.46 | 1296395.2 | данные отсутствуют | данные отсутствуют |
| 2307 | 737928.45 | 1296395.25 | данные отсутствуют | данные отсутствуют |
| 2307 | 737928.45 | 1296395.25 | данные отсутствуют | данные отсутствуют |
| 2308 | 737928.43 | 1296395.27 | данные отсутствуют | данные отсутствуют |
| Государственный регистратор | | | | ФГИС ЕГРН |
| полное наименование должности | | | подпись | инициалы, фамилия |

М.П.

| Земельный участок | | | | |
|---------------------------------|---------------|---|--|--|
| (вид объекта недвижимости) | | | | |
| Лист № _____ Раздела 4.2 | | Всего листов раздела 4.2 : _____ | | Всего разделов: _____ |
| 30.09.2021 № 99/2021/420827280 | | | | |
| Кадастровый номер: | | | 02:22:000000:239 (единое землепользование) | |
| Номер точки | Координаты, м | | Описание закрепления на местности | Средняя квадратическая погрешность определения координат характерных точек границы части земельного участка, м |
| | X | Y | | |
| 1 | 2 | 3 | 4 | 5 |
| 2308 | 737928.43 | 1296395.27 | данные отсутствуют | данные отсутствуют |
| 2309 | 737926.81 | 1296396.81 | данные отсутствуют | данные отсутствуют |
| 2309 | 737926.81 | 1296396.81 | данные отсутствуют | данные отсутствуют |
| 2310 | 737926.79 | 1296396.83 | данные отсутствуют | данные отсутствуют |
| 2310 | 737926.79 | 1296396.83 | данные отсутствуют | данные отсутствуют |
| 2311 | 738244.31 | 1296733.71 | данные отсутствуют | данные отсутствуют |
| 2311 | 738244.31 | 1296733.71 | данные отсутствуют | данные отсутствуют |
| 2312 | 738244.26 | 1296733.7 | данные отсутствуют | данные отсутствуют |
| 2312 | 738244.26 | 1296733.7 | данные отсутствуют | данные отсутствуют |
| 2313 | 738244.24 | 1296733.68 | данные отсутствуют | данные отсутствуют |
| 2313 | 738244.24 | 1296733.68 | данные отсутствуют | данные отсутствуют |
| 2314 | 738242.7 | 1296732.06 | данные отсутствуют | данные отсутствуют |
| 2314 | 738242.7 | 1296732.06 | данные отсутствуют | данные отсутствуют |
| 2315 | 738242.68 | 1296732.04 | данные отсутствуют | данные отсутствуют |
| 2315 | 738242.68 | 1296732.04 | данные отсутствуют | данные отсутствуют |
| 2316 | 738242.67 | 1296731.99 | данные отсутствуют | данные отсутствуют |
| 2316 | 738242.67 | 1296731.99 | данные отсутствуют | данные отсутствуют |
| Государственный регистратор | | | ФГИС ЕГРН | |
| полное наименование должности | | | подпись | |
| | | | инициалы, фамилия | |

М.П.

Раздел 4.2

Выписка из Единого государственного реестра недвижимости об объекте недвижимости
Сведения о частях земельного участка

| Земельный участок | | | | |
|---------------------------------|---------------|---|--|--|
| (вид объекта недвижимости) | | | | |
| Лист № _____ Раздела 4.2 | | Всего листов раздела 4.2 : _____ | | Всего разделов: _____ |
| 30.09.2021 № 99/2021/420827280 | | | | |
| Кадастровый номер: | | | 02:22:000000:239 (единое землепользование) | |
| Номер точки | Координаты, м | | Описание закрепления на местности | Средняя квадратическая погрешность определения координат характерных точек границы части земельного участка, м |
| | X | Y | | |
| 1 | 2 | 3 | 4 | 5 |
| 2317 | 738242.68 | 1296731.94 | данные отсутствуют | данные отсутствуют |
| 2317 | 738242.68 | 1296731.94 | данные отсутствуют | данные отсутствуют |
| 2318 | 738242.7 | 1296731.92 | данные отсутствуют | данные отсутствуют |
| 2318 | 738242.7 | 1296731.92 | данные отсутствуют | данные отсутствуют |
| 2319 | 738244.32 | 1296730.38 | данные отсутствуют | данные отсутствуют |
| 2319 | 738244.32 | 1296730.38 | данные отсутствуют | данные отсутствуют |
| 2320 | 738244.34 | 1296730.36 | данные отсутствуют | данные отсутствуют |
| 2320 | 738244.34 | 1296730.36 | данные отсутствуют | данные отсутствуют |
| 2321 | 738244.39 | 1296730.35 | данные отсутствуют | данные отсутствуют |
| 2321 | 738244.39 | 1296730.35 | данные отсутствуют | данные отсутствуют |
| 2322 | 738244.44 | 1296730.36 | данные отсутствуют | данные отсутствуют |
| 2322 | 738244.44 | 1296730.36 | данные отсутствуют | данные отсутствуют |
| 2323 | 738244.46 | 1296730.38 | данные отсутствуют | данные отсутствуют |
| 2323 | 738244.46 | 1296730.38 | данные отсутствуют | данные отсутствуют |
| 2325 | 738246.01 | 1296732.02 | данные отсутствуют | данные отсутствуют |
| 2325 | 738246.01 | 1296732.02 | данные отсутствуют | данные отсутствуют |
| 2326 | 738246.03 | 1296732.07 | данные отсутствуют | данные отсутствуют |
| Государственный регистратор | | | ФГИС ЕГРН | |
| полное наименование должности | | | подпись | |
| | | | инициалы, фамилия | |

М.П.

Выписка из Единого государственного реестра недвижимости об объекте недвижимости
Сведения о частях земельного участка

| Земельный участок | | | | |
|--------------------------------|---------------|--------------------------------------|--|--|
| (вид объекта недвижимости) | | | | |
| Лист № __ Раздела 4.2 | | Всего листов раздела 4.2 : __ | | Всего разделов: __ |
| 30.09.2021 № 99/2021/420827280 | | | | |
| Кадастровый номер: | | | 02:22:000000:239 (единое землепользование) | |
| Номер точки | Координаты, м | | Описание закрепления на местности | Средняя квадратическая погрешность определения координат характерных точек границы части земельного участка, м |
| | X | Y | | |
| 1 | 2 | 3 | 4 | 5 |
| 2326 | 738246.03 | 1296732.07 | данные отсутствуют | данные отсутствуют |
| 2327 | 738246.01 | 1296732.12 | данные отсутствуют | данные отсутствуют |
| 2327 | 738246.01 | 1296732.12 | данные отсутствуют | данные отсутствуют |
| 2329 | 738244.38 | 1296733.68 | данные отсутствуют | данные отсутствуют |
| 2329 | 738244.38 | 1296733.68 | данные отсутствуют | данные отсутствуют |
| 2330 | 738244.36 | 1296733.7 | данные отсутствуют | данные отсутствуют |
| 2330 | 738244.36 | 1296733.7 | данные отсутствуют | данные отсутствуют |
| 2331 | 739201.67 | 1297768.19 | данные отсутствуют | данные отсутствуют |
| 2331 | 739201.67 | 1297768.19 | данные отсутствуют | данные отсутствуют |
| 2332 | 739201.62 | 1297768.18 | данные отсутствуют | данные отсутствуют |
| 2332 | 739201.62 | 1297768.18 | данные отсутствуют | данные отсутствуют |
| 2333 | 739201.6 | 1297768.16 | данные отсутствуют | данные отсутствуют |
| 2333 | 739201.6 | 1297768.16 | данные отсутствуют | данные отсутствуют |
| 2334 | 739200.09 | 1297766.52 | данные отсутствуют | данные отсутствуют |
| 2334 | 739200.09 | 1297766.52 | данные отсутствуют | данные отсутствуют |
| 2335 | 739200.07 | 1297766.5 | данные отсутствуют | данные отсутствуют |
| 2335 | 739200.07 | 1297766.5 | данные отсутствуют | данные отсутствуют |
| Государственный регистратор | | | | ФГИС ЕГРН |
| полное наименование должности | | | подпись | инициалы, фамилия |

М.П.

Выписка из Единого государственного реестра недвижимости об объекте недвижимости
Сведения о частях земельного участка

| Земельный участок | | | | |
|--------------------------------|---------------|--------------------------------------|--|--|
| (вид объекта недвижимости) | | | | |
| Лист № __ Раздела 4.2 | | Всего листов раздела 4.2 : __ | | Всего разделов: __ |
| 30.09.2021 № 99/2021/420827280 | | | | |
| Кадастровый номер: | | | 02:22:000000:239 (единое землепользование) | |
| Номер точки | Координаты, м | | Описание закрепления на местности | Средняя квадратическая погрешность определения координат характерных точек границы части земельного участка, м |
| | X | Y | | |
| 1 | 2 | 3 | 4 | 5 |
| 2336 | 739200.06 | 1297766.45 | данные отсутствуют | данные отсутствуют |
| 2336 | 739200.06 | 1297766.45 | данные отсутствуют | данные отсутствуют |
| 2337 | 739200.07 | 1297766.4 | данные отсутствуют | данные отсутствуют |
| 2337 | 739200.07 | 1297766.4 | данные отсутствуют | данные отсутствуют |
| 2338 | 739200.09 | 1297766.38 | данные отсутствуют | данные отсутствуют |
| 2338 | 739200.09 | 1297766.38 | данные отсутствуют | данные отсутствуют |
| 2339 | 739201.73 | 1297764.87 | данные отсутствуют | данные отсутствуют |
| 2339 | 739201.73 | 1297764.87 | данные отсутствуют | данные отсутствуют |
| 2340 | 739201.75 | 1297764.85 | данные отсутствуют | данные отсутствуют |
| 2340 | 739201.75 | 1297764.85 | данные отсутствуют | данные отсутствуют |
| 2341 | 739201.8 | 1297764.84 | данные отсутствуют | данные отсутствуют |
| 2341 | 739201.8 | 1297764.84 | данные отсутствуют | данные отсутствуют |
| 2342 | 739201.85 | 1297764.85 | данные отсутствуют | данные отсутствуют |
| 2342 | 739201.85 | 1297764.85 | данные отсутствуют | данные отсутствуют |
| 2343 | 739201.87 | 1297764.87 | данные отсутствуют | данные отсутствуют |
| 2343 | 739201.87 | 1297764.87 | данные отсутствуют | данные отсутствуют |
| 2344 | 739203.39 | 1297766.51 | данные отсутствуют | данные отсутствуют |
| Государственный регистратор | | | | ФГИС ЕГРН |
| полное наименование должности | | | подпись | инициалы, фамилия |

М.П.

| Земельный участок | | | | |
|--------------------------------|---------------|--------------------------------------|--|--|
| (вид объекта недвижимости) | | | | |
| Лист № __ Раздела 4.2 | | Всего листов раздела 4.2 : __ | | Всего разделов: __ |
| 30.09.2021 № 99/2021/420827280 | | | | |
| Кадастровый номер: | | | 02:22:000000:239 (единое землепользование) | |
| Номер точки | Координаты, м | | Описание закрепления на местности | Средняя квадратическая погрешность определения координат характерных точек границы части земельного участка, м |
| | X | Y | | |
| 1 | 2 | 3 | 4 | 5 |
| 2344 | 739203.39 | 1297766.51 | данные отсутствуют | данные отсутствуют |
| 2345 | 739203.41 | 1297766.53 | данные отсутствуют | данные отсутствуют |
| 2345 | 739203.41 | 1297766.53 | данные отсутствуют | данные отсутствуют |
| 2346 | 739203.42 | 1297766.58 | данные отсутствуют | данные отсутствуют |
| 2346 | 739203.42 | 1297766.58 | данные отсутствуют | данные отсутствуют |
| 2347 | 739203.41 | 1297766.63 | данные отсутствуют | данные отсутствуют |
| 2347 | 739203.41 | 1297766.63 | данные отсутствуют | данные отсутствуют |
| 2348 | 739203.39 | 1297766.65 | данные отсутствуют | данные отсутствуют |
| 2348 | 739203.39 | 1297766.65 | данные отсутствуют | данные отсутствуют |
| 2349 | 739201.74 | 1297768.16 | данные отсутствуют | данные отсутствуют |
| 2349 | 739201.74 | 1297768.16 | данные отсутствуют | данные отсутствуют |
| 2350 | 739201.72 | 1297768.18 | данные отсутствуют | данные отсутствуют |
| 2350 | 739201.72 | 1297768.18 | данные отсутствуют | данные отсутствуют |
| 2351 | 739471.24 | 1298050.59 | данные отсутствуют | данные отсутствуют |
| 2351 | 739471.24 | 1298050.59 | данные отсутствуют | данные отсутствуют |
| 2352 | 739475.66 | 1298055.49 | данные отсутствуют | данные отсутствуют |
| 2353 | 739468.75 | 1298056.94 | данные отсутствуют | данные отсутствуют |
| Государственный регистратор | | | ФГИС ЕГРН | |
| полное наименование должности | | | подпись | |
| | | | инициалы, фамилия | |

М.П.

| Земельный участок | | | | |
|--------------------------------|---------------|--------------------------------------|--|--|
| (вид объекта недвижимости) | | | | |
| Лист № __ Раздела 4.2 | | Всего листов раздела 4.2 : __ | | Всего разделов: __ |
| 30.09.2021 № 99/2021/420827280 | | | | |
| Кадастровый номер: | | | 02:22:000000:239 (единое землепользование) | |
| Номер точки | Координаты, м | | Описание закрепления на местности | Средняя квадратическая погрешность определения координат характерных точек границы части земельного участка, м |
| | X | Y | | |
| 1 | 2 | 3 | 4 | 5 |
| 2353 | 739468.75 | 1298056.94 | данные отсутствуют | данные отсутствуют |
| 2368 | 737342.33 | 1298023.04 | данные отсутствуют | данные отсутствуют |
| 2371 | 737248.67 | 1298229.1 | данные отсутствуют | данные отсутствуют |
| 2372 | 737194.39 | 1298258.7 | данные отсутствуют | данные отсутствуют |
| 2373 | 737168.91 | 1298293.78 | данные отсутствуют | данные отсутствуют |
| 2374 | 737131.59 | 1298346.89 | данные отсутствуют | данные отсутствуют |
| 2374 | 737131.59 | 1298346.89 | данные отсутствуют | данные отсутствуют |
| 2375 | 737032.63 | 1298483.43 | данные отсутствуют | данные отсутствуют |
| 2375 | 737032.63 | 1298483.43 | данные отсутствуют | данные отсутствуют |
| 2479 | 738485.98 | 1299053.58 | данные отсутствуют | данные отсутствуют |
| 2480 | 738394.03 | 1299185.77 | данные отсутствуют | данные отсутствуют |
| 2481 | 738426.53 | 1299215.5 | данные отсутствуют | данные отсутствуют |
| 2482 | 738248.48 | 1299416.65 | данные отсутствуют | данные отсутствуют |
| 2502 | 738790.12 | 1299882.73 | данные отсутствуют | данные отсутствуют |
| 2503 | 738778.23 | 1299879.49 | данные отсутствуют | данные отсутствуют |
| 2505 | 738634.1 | 1299889.52 | данные отсутствуют | данные отсутствуют |
| 2507 | 738481.4 | 1299811.33 | данные отсутствуют | данные отсутствуют |
| Государственный регистратор | | | ФГИС ЕГРН | |
| полное наименование должности | | | подпись | |
| | | | инициалы, фамилия | |

М.П.

Выписка из Единого государственного реестра недвижимости об объекте недвижимости
Сведения о частях земельного участка

| Земельный участок | | | | |
|--------------------------------|---------------|--------------------------------------|--|--|
| (вид объекта недвижимости) | | | | |
| Лист № __ Раздела 4.2 | | Всего листов раздела 4.2 : __ | | Всего разделов: __ |
| 30.09.2021 № 99/2021/420827280 | | | | |
| Кадастровый номер: | | | 02:22:000000:239 (единое землепользование) | |
| Номер точки | Координаты, м | | Описание закрепления на местности | Средняя квадратическая погрешность определения координат характерных точек границы части земельного участка, м |
| | X | Y | | |
| 1 | 2 | 3 | 4 | 5 |
| 2513 | 738360.63 | 1299606.95 | данные отсутствуют | данные отсутствуют |
| 2515 | 738384.48 | 1299572.08 | данные отсутствуют | данные отсутствуют |
| 2516 | 738385.45 | 1299571.22 | данные отсутствуют | данные отсутствуют |
| 2517 | 738386.09 | 1299570.3 | данные отсутствуют | данные отсутствуют |
| 2518 | 738398.79 | 1299554.12 | данные отсутствуют | данные отсутствуют |
| 2525 | 738515.27 | 1299407.12 | данные отсутствуют | данные отсутствуют |
| 2525 | 738515.27 | 1299407.12 | данные отсутствуют | данные отсутствуют |
| 2526 | 738537.89 | 1299379.03 | данные отсутствуют | данные отсутствуют |
| 2529 | 738675.71 | 1299431.33 | данные отсутствуют | данные отсутствуют |
| 2534 | 738205.85 | 1299763.65 | данные отсутствуют | данные отсутствуют |
| 2535 | 738207.71 | 1299764.89 | данные отсутствуют | данные отсутствуют |
| 2536 | 738206.46 | 1299766.75 | данные отсутствуют | данные отсутствуют |
| 2537 | 738204.6 | 1299765.51 | данные отсутствуют | данные отсутствуют |
| 2538 | 738236.68 | 1299717.46 | данные отсутствуют | данные отсутствуют |
| 2539 | 738238.55 | 1299718.69 | данные отсутствуют | данные отсутствуют |
| 2540 | 738237.32 | 1299720.56 | данные отсутствуют | данные отсутствуют |
| 2541 | 738235.45 | 1299719.33 | данные отсутствуют | данные отсутствуют |
| Государственный регистратор | | | | ФГИС ЕГРН |
| полное наименование должности | | | подпись | инициалы, фамилия |

М.П.

Выписка из Единого государственного реестра недвижимости об объекте недвижимости
Сведения о частях земельного участка

| Земельный участок | | | | |
|--------------------------------|---------------|--------------------------------------|--|--|
| (вид объекта недвижимости) | | | | |
| Лист № __ Раздела 4.2 | | Всего листов раздела 4.2 : __ | | Всего разделов: __ |
| 30.09.2021 № 99/2021/420827280 | | | | |
| Кадастровый номер: | | | 02:22:000000:239 (единое землепользование) | |
| Номер точки | Координаты, м | | Описание закрепления на местности | Средняя квадратическая погрешность определения координат характерных точек границы части земельного участка, м |
| | X | Y | | |
| 1 | 2 | 3 | 4 | 5 |
| 2542 | 738294.01 | 1299623.48 | данные отсутствуют | данные отсутствуют |
| 2542 | 738294.01 | 1299623.48 | данные отсутствуют | данные отсутствуют |
| 2543 | 738295.62 | 1299630.13 | данные отсутствуют | данные отсутствуют |
| 2543 | 738295.62 | 1299630.13 | данные отсутствуют | данные отсутствуют |
| 2544 | 738303.27 | 1299629.77 | данные отсутствуют | данные отсутствуют |
| 2544 | 738303.27 | 1299629.77 | данные отсутствуют | данные отсутствуют |
| 2545 | 738303.36 | 1299631.76 | данные отсутствуют | данные отсутствуют |
| 2545 | 738303.36 | 1299631.76 | данные отсутствуют | данные отсутствуют |
| 2546 | 738295.55 | 1299632.14 | данные отсутствуют | данные отсутствуют |
| 2546 | 738295.55 | 1299632.14 | данные отсутствуют | данные отсутствуют |
| 2547 | 738295.1 | 1299632.68 | данные отсутствуют | данные отсутствуют |
| 2547 | 738295.1 | 1299632.68 | данные отсутствуют | данные отсутствуют |
| 2548 | 738291.32 | 1299638.95 | данные отсутствуют | данные отсутствуют |
| 2549 | 738289.61 | 1299637.91 | данные отсутствуют | данные отсутствуют |
| 2550 | 738293.43 | 1299631.58 | данные отсутствуют | данные отсутствуют |
| 2550 | 738293.43 | 1299631.58 | данные отсутствуют | данные отсутствуют |
| 2551 | 738293.73 | 1299630.83 | данные отсутствуют | данные отсутствуют |
| Государственный регистратор | | | | ФГИС ЕГРН |
| полное наименование должности | | | подпись | инициалы, фамилия |

М.П.

| Земельный участок | | | | |
|--------------------------------|---------------|--------------------------------------|--|--|
| (вид объекта недвижимости) | | | | |
| Лист № __ Раздела 4.2 | | Всего листов раздела 4.2 : __ | | Всего разделов: __ |
| 30.09.2021 № 99/2021/420827280 | | | | |
| Кадастровый номер: | | | 02:22:000000:239 (единое землепользование) | |
| Номер точки | Координаты, м | | Описание закрепления на местности | Средняя квадратическая погрешность определения координат характерных точек границы части земельного участка, м |
| | X | Y | | |
| 1 | 2 | 3 | 4 | 5 |
| 2551 | 738293.73 | 1299630.83 | данные отсутствуют | данные отсутствуют |
| 2552 | 738292.07 | 1299623.95 | данные отсутствуют | данные отсутствуют |
| 2552 | 738292.07 | 1299623.95 | данные отсутствуют | данные отсутствуют |
| 2557 | 738336.91 | 1299591.54 | данные отсутствуют | данные отсутствуют |
| 2559 | 738333.05 | 1299596.85 | данные отсутствуют | данные отсутствуют |
| 2559 | 738333.05 | 1299596.85 | данные отсутствуют | данные отсутствуют |
| 2560 | 738332.84 | 1299597.07 | данные отсутствуют | данные отсутствуют |
| 2560 | 738332.84 | 1299597.07 | данные отсутствуют | данные отсутствуют |
| 2563 | 738330.84 | 1299597.78 | данные отсутствуют | данные отсутствуют |
| 2563 | 738330.84 | 1299597.78 | данные отсутствуют | данные отсутствуют |
| 2564 | 738323.05 | 1299599.72 | данные отсутствуют | данные отсутствуют |
| 2564 | 738323.05 | 1299599.72 | данные отсутствуют | данные отсутствуют |
| 2565 | 738322.56 | 1299597.78 | данные отсутствуют | данные отсутствуют |
| 2566 | 738331.1 | 1299595.65 | данные отсутствуют | данные отсутствуют |
| 2566 | 738331.1 | 1299595.65 | данные отсутствуют | данные отсутствуют |
| 2567 | 738332.02 | 1299595.13 | данные отсутствуют | данные отсутствуют |
| 2567 | 738332.02 | 1299595.13 | данные отсутствуют | данные отсутствуют |
| Государственный регистратор | | | | ФГИС ЕГРН |
| полное наименование должности | | | подпись | инициалы, фамилия |

М.П.

Раздел 4.2

Выписка из Единого государственного реестра недвижимости об объекте недвижимости
Сведения о частях земельного участка

| Земельный участок | | | | |
|--------------------------------|---------------|--------------------------------------|--|--|
| (вид объекта недвижимости) | | | | |
| Лист № __ Раздела 4.2 | | Всего листов раздела 4.2 : __ | | Всего разделов: __ |
| 30.09.2021 № 99/2021/420827280 | | | | |
| Кадастровый номер: | | | 02:22:000000:239 (единое землепользование) | |
| Номер точки | Координаты, м | | Описание закрепления на местности | Средняя квадратическая погрешность определения координат характерных точек границы части земельного участка, м |
| | X | Y | | |
| 1 | 2 | 3 | 4 | 5 |
| 2568 | 738516.08 | 1299383.6 | данные отсутствуют | данные отсутствуют |
| 2568 | 738516.08 | 1299383.6 | данные отсутствуют | данные отсутствуют |
| 2569 | 738517.66 | 1299382.38 | данные отсутствуют | данные отсутствуют |
| 2569 | 738517.66 | 1299382.38 | данные отсутствуют | данные отсутствуют |
| 2570 | 738522.23 | 1299388.37 | данные отсутствуют | данные отсутствуют |
| 2571 | 738522.41 | 1299388.56 | данные отсутствуют | данные отсутствуют |
| 2572 | 738529.24 | 1299385.4 | данные отсутствуют | данные отсутствуют |
| 2573 | 738530.08 | 1299387.22 | данные отсутствуют | данные отсутствуют |
| 2574 | 738522.93 | 1299390.53 | данные отсутствуют | данные отсутствуют |
| 2575 | 738521.34 | 1299397.72 | данные отсутствуют | данные отсутствуют |
| 2575 | 738521.34 | 1299397.72 | данные отсутствуют | данные отсутствуют |
| 2576 | 738519.39 | 1299397.29 | данные отсутствуют | данные отсутствуют |
| 2576 | 738519.39 | 1299397.29 | данные отсутствуют | данные отсутствуют |
| 2577 | 738520.94 | 1299390.26 | данные отсутствуют | данные отсутствуют |
| 2578 | 738520.66 | 1299389.62 | данные отсутствуют | данные отсутствуют |
| 2579 | 738506.38 | 1299313.16 | данные отсутствуют | данные отсутствуют |
| 2579 | 738506.38 | 1299313.16 | данные отсутствуют | данные отсутствуют |
| Государственный регистратор | | | | ФГИС ЕГРН |
| полное наименование должности | | | подпись | инициалы, фамилия |

М.П.

Выписка из Единого государственного реестра недвижимости об объекте недвижимости
Сведения о частях земельного участка

| Земельный участок | | | | |
|--------------------------------|---------------|--------------------------------------|--|--|
| (вид объекта недвижимости) | | | | |
| Лист № __ Раздела 4.2 | | Всего листов раздела 4.2 : __ | | Всего разделов: __ |
| 30.09.2021 № 99/2021/420827280 | | | | |
| Кадастровый номер: | | | 02:22:000000:239 (единое землепользование) | |
| Номер точки | Координаты, м | | Описание закрепления на местности | Средняя квадратическая погрешность определения координат характерных точек границы части земельного участка, м |
| | X | Y | | |
| 1 | 2 | 3 | 4 | 5 |
| 2580 | 738506.88 | 1299315.34 | данные отсутствуют | данные отсутствуют |
| 2580 | 738506.88 | 1299315.34 | данные отсутствуют | данные отсутствуют |
| 2581 | 738504.7 | 1299315.84 | данные отсутствуют | данные отсутствуют |
| 2581 | 738504.7 | 1299315.84 | данные отсутствуют | данные отсутствуют |
| 2582 | 738504.2 | 1299313.66 | данные отсутствуют | данные отсутствуют |
| 2582 | 738504.2 | 1299313.66 | данные отсутствуют | данные отсутствуют |
| 2583 | 745264.28 | 1296502.49 | данные отсутствуют | данные отсутствуют |
| 2584 | 745263.41 | 1296534.97 | данные отсутствуют | данные отсутствуют |
| 2585 | 744994.09 | 1296824.22 | данные отсутствуют | данные отсутствуют |
| 2586 | 744735.51 | 1297102.09 | данные отсутствуют | данные отсутствуют |
| 2587 | 744552.12 | 1297253.68 | данные отсутствуют | данные отсутствуют |
| 2588 | 744357.14 | 1297416.63 | данные отсутствуют | данные отсутствуют |
| 2589 | 744348.29 | 1297395.62 | данные отсутствуют | данные отсутствуют |
| 2590 | 744538.37 | 1297237.15 | данные отсутствуют | данные отсутствуют |
| 2591 | 744720.73 | 1297086.41 | данные отсутствуют | данные отсутствуют |
| 2592 | 744978.36 | 1296809.57 | данные отсутствуют | данные отсутствуют |
| 2593 | 742756.27 | 1299535.64 | данные отсутствуют | данные отсутствуют |
| Государственный регистратор | | | ФГИС ЕГРН | |
| полное наименование должности | | | подпись | |
| | | | инициалы, фамилия | |

М.П.

Раздел 4.2

Выписка из Единого государственного реестра недвижимости об объекте недвижимости
Сведения о частях земельного участка

| Земельный участок | | | | |
|--------------------------------|---------------|--------------------------------------|--|--|
| (вид объекта недвижимости) | | | | |
| Лист № __ Раздела 4.2 | | Всего листов раздела 4.2 : __ | | Всего разделов: __ |
| 30.09.2021 № 99/2021/420827280 | | | | |
| Кадастровый номер: | | | 02:22:000000:239 (единое землепользование) | |
| Номер точки | Координаты, м | | Описание закрепления на местности | Средняя квадратическая погрешность определения координат характерных точек границы части земельного участка, м |
| | X | Y | | |
| 1 | 2 | 3 | 4 | 5 |
| 2594 | 742766.99 | 1299554.51 | данные отсутствуют | данные отсутствуют |
| 2595 | 742762.98 | 1299557.58 | данные отсутствуют | данные отсутствуют |
| 2596 | 742752.06 | 1299538.86 | данные отсутствуют | данные отсутствуют |
| 2597 | 742760.63 | 1299559.39 | данные отсутствуют | данные отсутствуют |
| 2598 | 742745.83 | 1299570.73 | данные отсутствуют | данные отсутствуют |
| 2599 | 742533.93 | 1299737.14 | данные отсутствуют | данные отсутствуют |
| 2600 | 742487.93 | 1299776.24 | данные отсутствуют | данные отсутствуют |
| 2601 | 742392.78 | 1299808.78 | данные отсутствуют | данные отсутствуют |
| 2602 | 742329.09 | 1299807.03 | данные отсутствуют | данные отсутствуют |
| 2603 | 742351.92 | 1299800.01 | данные отсутствуют | данные отсутствуют |
| 2604 | 742477.15 | 1299757.18 | данные отсутствуют | данные отсутствуют |
| 2605 | 742520.33 | 1299720.48 | данные отсутствуют | данные отсутствуют |
| 2606 | 742732.63 | 1299553.76 | данные отсутствуют | данные отсутствуют |
| 2607 | 742751.02 | 1299539.66 | данные отсутствуют | данные отсутствуют |
| 2608 | 741369.6 | 1300183.07 | данные отсутствуют | данные отсутствуют |
| 2609 | 741373.46 | 1300186.81 | данные отсутствуют | данные отсутствуют |
| 2610 | 741384.56 | 1300195.43 | данные отсутствуют | данные отсутствуют |
| Государственный регистратор | | | ФГИС ЕГРН | |
| полное наименование должности | | | подпись | |
| | | | инициалы, фамилия | |

М.П.

| Земельный участок | | | | |
|---------------------------------|---------------|---|--|--|
| (вид объекта недвижимости) | | | | |
| Лист № _____ Раздела 4.2 | | Всего листов раздела 4.2 : _____ | | Всего разделов: _____ |
| 30.09.2021 № 99/2021/420827280 | | | | |
| Кадастровый номер: | | | 02:22:000000:239 (единое землепользование) | |
| Номер точки | Координаты, м | | Описание закрепления на местности | Средняя квадратическая погрешность определения координат характерных точек границы части земельного участка, м |
| | X | Y | | |
| 1 | 2 | 3 | 4 | 5 |
| 2611 | 741340.82 | 1300196.7 | данные отсутствуют | данные отсутствуют |
| 2612 | 741345.14 | 1300194.65 | данные отсутствуют | данные отсутствуют |
| 2613 | 741347.05 | 1300193.75 | данные отсутствуют | данные отсутствуют |
| 2614 | 738784.82 | 1299887.22 | данные отсутствуют | данные отсутствуют |
| 2615 | 738769.94 | 1299883.24 | данные отсутствуют | данные отсутствуют |
| 2616 | 738672.46 | 1299429.24 | данные отсутствуют | данные отсутствуют |
| 2617 | 738673.53 | 1299429.16 | данные отсутствуют | данные отсутствуют |
| 2618 | 738425.69 | 1299753.12 | данные отсутствуют | данные отсутствуют |
| 2619 | 738589.28 | 1299860.19 | данные отсутствуют | данные отсутствуют |
| 2620 | 738576.52 | 1299863.62 | данные отсутствуют | данные отсутствуют |
| 2621 | 738578.82 | 1299866.05 | данные отсутствуют | данные отсутствуют |
| 2622 | 738607.36 | 1299872.02 | данные отсутствуют | данные отсутствуют |
| 2623 | 738700.15 | 1299891.43 | данные отсутствуют | данные отсутствуют |
| 2624 | 738764.05 | 1299904.79 | данные отсутствуют | данные отсутствуют |
| 2625 | 738743.24 | 1299922.4 | данные отсутствуют | данные отсутствуют |
| 2626 | 738577.37 | 1299887.71 | данные отсутствуют | данные отсутствуют |
| 2627 | 738588.97 | 1299900.45 | данные отсутствуют | данные отсутствуют |
| Государственный регистратор | | | | ФГИС ЕГРН |
| полное наименование должности | | | подпись | инициалы, фамилия |

М.П.

| Земельный участок | | | | |
|---------------------------------|---------------|---|--|--|
| (вид объекта недвижимости) | | | | |
| Лист № _____ Раздела 4.2 | | Всего листов раздела 4.2 : _____ | | Всего разделов: _____ |
| 30.09.2021 № 99/2021/420827280 | | | | |
| Кадастровый номер: | | | 02:22:000000:239 (единое землепользование) | |
| Номер точки | Координаты, м | | Описание закрепления на местности | Средняя квадратическая погрешность определения координат характерных точек границы части земельного участка, м |
| | X | Y | | |
| 1 | 2 | 3 | 4 | 5 |
| 2628 | 738599.22 | 1300044.88 | данные отсутствуют | данные отсутствуют |
| 2629 | 738578.91 | 1300062.26 | данные отсутствуют | данные отсутствуют |
| 2630 | 738568.05 | 1299909.42 | данные отсутствуют | данные отсутствуют |
| 2631 | 738480.01 | 1299812.75 | данные отсутствуют | данные отсутствуют |
| 2632 | 738435.2 | 1299763.57 | данные отсутствуют | данные отсутствуют |
| 2633 | 738399.37 | 1299178.1 | данные отсутствуют | данные отсутствуют |
| 2634 | 738413.62 | 1299190.55 | данные отсутствуют | данные отсутствуют |
| 2635 | 738456.1 | 1299224.1 | данные отсутствуют | данные отсутствуют |
| 2636 | 738512.36 | 1299271.51 | данные отсутствуют | данные отсутствуют |
| 2637 | 738507.96 | 1299323.68 | данные отсутствуют | данные отсутствуют |
| 2638 | 738519.15 | 1299384.33 | данные отсутствуют | данные отсутствуют |
| 2639 | 738519.96 | 1299388.69 | данные отсутствуют | данные отсутствуют |
| 2640 | 738520.56 | 1299391.99 | данные отсутствуют | данные отсутствуют |
| 2641 | 738521.5 | 1299397.03 | данные отсутствуют | данные отсутствуют |
| 2642 | 738521.85 | 1299398.95 | данные отсутствуют | данные отсутствуют |
| 2643 | 738498.1 | 1299388.74 | данные отсутствуют | данные отсутствуют |
| 2644 | 738486.29 | 1299324.75 | данные отсутствуют | данные отсутствуют |
| Государственный регистратор | | | | ФГИС ЕГРН |
| полное наименование должности | | | подпись | инициалы, фамилия |

М.П.

| Земельный участок | | | | |
|---------------------------------|---------------|---|--|--|
| (вид объекта недвижимости) | | | | |
| Лист № _____ Раздела 4.2 | | Всего листов раздела 4.2 : _____ | | Всего разделов: _____ |
| 30.09.2021 № 99/2021/420827280 | | | | |
| Кадастровый номер: | | | 02:22:000000:239 (единое землепользование) | |
| Номер точки | Координаты, м | | Описание закрепления на местности | Средняя квадратическая погрешность определения координат характерных точек границы части земельного участка, м |
| | X | Y | | |
| 1 | 2 | 3 | 4 | 5 |
| 2645 | 738490.21 | 1299278.43 | данные отсутствуют | данные отсутствуют |
| 2646 | 738419.95 | 1299222.94 | данные отсутствуют | данные отсутствуют |
| 2647 | 738392.6 | 1299549.95 | данные отсутствуют | данные отсутствуют |
| 2648 | 738384.7 | 1299572.32 | данные отсутствуют | данные отсутствуют |
| 2649 | 738360.81 | 1299607.16 | данные отсутствуют | данные отсутствуют |
| 2650 | 738355.64 | 1299611.79 | данные отсутствуют | данные отсутствуют |
| 2651 | 738360.75 | 1299620.73 | данные отсутствуют | данные отсутствуют |
| 2652 | 738421.53 | 1299686.45 | данные отсутствуют | данные отсутствуют |
| 2653 | 738395.69 | 1299720.18 | данные отсутствуют | данные отсутствуют |
| 2654 | 738325.79 | 1299643.42 | данные отсутствуют | данные отсутствуют |
| 2655 | 738322.35 | 1299636.94 | данные отсутствуют | данные отсутствуют |
| 2656 | 738340.22 | 1299620.26 | данные отсутствуют | данные отсутствуют |
| 2657 | 738326 | 1299605 | данные отсутствуют | данные отсутствуют |
| 2658 | 738330.85 | 1299602.22 | данные отсутствуют | данные отсутствуют |
| 2659 | 738330.86 | 1299607 | данные отсутствуют | данные отсутствуют |
| 2659 | 738330.86 | 1299607 | данные отсутствуют | данные отсутствуют |
| 2659 | 738330.86 | 1299607 | данные отсутствуют | данные отсутствуют |
| Государственный регистратор | | | | ФГИС ЕГРН |
| полное наименование должности | | | подпись | инициалы, фамилия |

М.П.

| Земельный участок | | | | |
|---------------------------------|---------------|---|--|--|
| (вид объекта недвижимости) | | | | |
| Лист № _____ Раздела 4.2 | | Всего листов раздела 4.2 : _____ | | Всего разделов: _____ |
| 30.09.2021 № 99/2021/420827280 | | | | |
| Кадастровый номер: | | | 02:22:000000:239 (единое землепользование) | |
| Номер точки | Координаты, м | | Описание закрепления на местности | Средняя квадратическая погрешность определения координат характерных точек границы части земельного участка, м |
| | X | Y | | |
| 1 | 2 | 3 | 4 | 5 |
| 2660 | 738332.86 | 1299607 | данные отсутствуют | данные отсутствуют |
| 2660 | 738332.86 | 1299607 | данные отсутствуют | данные отсутствуют |
| 2660 | 738332.86 | 1299607 | данные отсутствуют | данные отсутствуют |
| 2661 | 738332.85 | 1299601.08 | данные отсутствуют | данные отсутствуют |
| 2662 | 738339.84 | 1299597.07 | данные отсутствуют | данные отсутствуют |
| 2663 | 737262.6 | 1298208.84 | данные отсутствуют | данные отсутствуют |
| 2664 | 737354.2 | 1298243.02 | данные отсутствуют | данные отсутствуют |
| 2665 | 737342.46 | 1298261.59 | данные отсутствуют | данные отсутствуют |
| 2666 | 737250.04 | 1298227.11 | данные отсутствуют | данные отсутствуют |
| 2667 | 737063.6 | 1298462.45 | данные отсутствуют | данные отсутствуют |
| 2668 | 737054.76 | 1298494.01 | данные отсутствуют | данные отсутствуют |
| 2669 | 737036.13 | 1298478.61 | данные отсутствуют | данные отсутствуют |
| 2670 | 737036.78 | 1298478.49 | данные отсутствуют | данные отсутствуют |
| 2671 | 737037.14 | 1298477.21 | данные отсутствуют | данные отсутствуют |
| 2672 | 737182.85 | 1298273.93 | данные отсутствуют | данные отсутствуют |
| 2673 | 737182.85 | 1298264.99 | данные отсутствуют | данные отсутствуют |
| 2674 | 737211.08 | 1298249.6 | данные отсутствуют | данные отсутствуют |
| Государственный регистратор | | | | ФГИС ЕГРН |
| полное наименование должности | | | подпись | инициалы, фамилия |

М.П.

| Земельный участок | | | | |
|--------------------------------|---------------|--|-----------------------------------|--|
| (вид объекта недвижимости) | | | | |
| Лист № __ Раздела 4.2 | | Всего листов раздела 4.2 : __ | | Всего разделов: __ |
| 30.09.2021 № 99/2021/420827280 | | | | |
| Кадастровый номер: | | 02:22:000000:239 (единое землепользование) | | |
| Номер точки | Координаты, м | | Описание закрепления на местности | Средняя квадратическая погрешность определения координат характерных точек границы части земельного участка, м |
| | X | Y | | |
| 1 | 2 | 3 | 4 | 5 |
| 2675 | 738512.3 | 1299271.46 | данные отсутствуют | данные отсутствуют |
| 2676 | 738521.18 | 1299310.05 | данные отсутствуют | данные отсутствуют |
| 2677 | 738541.08 | 1299378.95 | данные отсутствуют | данные отсутствуют |
| 2678 | 738540.8 | 1299381.26 | данные отсутствуют | данные отсутствуют |
| 2679 | 738497.92 | 1299388.54 | данные отсутствуют | данные отсутствуют |
| 2680 | 738505.84 | 1299379.47 | данные отсутствуют | данные отсутствуют |
| 2681 | 738488.39 | 1299319.04 | данные отсутствуют | данные отсутствуют |
| 2682 | 738469.05 | 1299235 | данные отсутствуют | данные отсутствуют |
| 2683 | 738467.44 | 1299080.23 | данные отсутствуют | данные отсутствуют |
| 2684 | 738477.08 | 1299119.99 | данные отсутствуют | данные отсутствуют |
| 2685 | 738449.87 | 1299152.07 | данные отсутствуют | данные отсутствуют |
| 2686 | 738441.49 | 1299117.53 | данные отсутствуют | данные отсутствуют |
| 2687 | 738488.97 | 1299053.61 | данные отсутствуют | данные отсутствуют |
| 2688 | 738469.93 | 1299076.65 | данные отсутствуют | данные отсутствуют |
| 2689 | 738368.2 | 1299533.48 | данные отсутствуют | данные отсутствуют |
| 2690 | 738396.68 | 1299552.7 | данные отсутствуют | данные отсутствуют |
| 2691 | 738344.46 | 1299609.95 | данные отсутствуют | данные отсутствуют |
| Государственный регистратор | | | | ФГИС ЕГРН |
| полное наименование должности | | | подпись | инициалы, фамилия |

М.П.

| Земельный участок | | | | |
|--------------------------------|---------------|--|-----------------------------------|--|
| (вид объекта недвижимости) | | | | |
| Лист № __ Раздела 4.2 | | Всего листов раздела 4.2 : __ | | Всего разделов: __ |
| 30.09.2021 № 99/2021/420827280 | | | | |
| Кадастровый номер: | | 02:22:000000:239 (единое землепользование) | | |
| Номер точки | Координаты, м | | Описание закрепления на местности | Средняя квадратическая погрешность определения координат характерных точек границы части земельного участка, м |
| | X | Y | | |
| 1 | 2 | 3 | 4 | 5 |
| 2692 | 738329.08 | 1299608.32 | данные отсутствуют | данные отсутствуют |
| 2693 | 738321.3 | 1299599.96 | данные отсутствуют | данные отсутствуют |
| 2693 | 738321.3 | 1299599.96 | данные отсутствуют | данные отсутствуют |
| 2694 | 738317.51 | 1299603.47 | данные отсутствуют | данные отсутствуют |
| 2695 | 738319.24 | 1299587.13 | данные отсутствуют | данные отсутствуют |
| 2696 | 738322.57 | 1299597.78 | данные отсутствуют | данные отсутствуют |
| 2697 | 738338.1 | 1299593.16 | данные отсутствуют | данные отсутствуют |
| 2698 | 739475.67 | 1298055.49 | данные отсутствуют | данные отсутствуют |
| 2699 | 737807.69 | 1296257.31 | данные отсутствуют | данные отсутствуют |
| 2700 | 737860.7 | 1296310.68 | данные отсутствуют | данные отсутствуют |
| 2701 | 738039.68 | 1296498.45 | данные отсутствуют | данные отсутствуют |
| 2702 | 738251.96 | 1296725.76 | данные отсутствуют | данные отсутствуют |
| 2703 | 738455.23 | 1296954.15 | данные отсутствуют | данные отсутствуют |
| 2704 | 739463 | 1298064.13 | данные отсутствуют | данные отсутствуют |
| 2704 | 739463 | 1298064.13 | данные отсутствуют | данные отсутствуют |
| 2705 | 739531.66 | 1298137.17 | данные отсутствуют | данные отсутствуют |
| 2706 | 739511.25 | 1298114.38 | данные отсутствуют | данные отсутствуют |
| Государственный регистратор | | | | ФГИС ЕГРН |
| полное наименование должности | | | подпись | инициалы, фамилия |

М.П.

Выписка из Единого государственного реестра недвижимости об объекте недвижимости
Сведения о частях земельного участка

| Земельный участок | | | | |
|---------------------------------|---------------|---|--|--|
| (вид объекта недвижимости) | | | | |
| Лист № _____ Раздела 4.2 | | Всего листов раздела 4.2 : _____ | | Всего разделов: _____ |
| 30.09.2021 № 99/2021/420827280 | | | | |
| Кадастровый номер: | | | 02:22:000000:239 (единое землепользование) | |
| Номер точки | Координаты, м | | Описание закрепления на местности | Средняя квадратическая погрешность определения координат характерных точек границы части земельного участка, м |
| | X | Y | | |
| 1 | 2 | 3 | 4 | 5 |
| 2707 | 739470.9 | 1298073.36 | данные отсутствуют | данные отсутствуют |
| 2708 | 739455.56 | 1298088.24 | данные отсутствуют | данные отсутствуют |
| 2709 | 739433.01 | 1298062.75 | данные отсутствуют | данные отсутствуют |
| 2710 | 739447.25 | 1298048.94 | данные отсутствуют | данные отсутствуют |
| 2711 | 739367.77 | 1297965.53 | данные отсутствуют | данные отсутствуют |
| 2712 | 739106.78 | 1297679.6 | данные отсутствуют | данные отсутствуют |
| 2713 | 738685.86 | 1297221.1 | данные отсутствуют | данные отсутствуют |
| 2714 | 738565.88 | 1297092.81 | данные отсутствуют | данные отсутствуют |
| 2715 | 738504.92 | 1297029.22 | данные отсутствуют | данные отсутствуют |
| 2716 | 738372.09 | 1296886.23 | данные отсутствуют | данные отсутствуют |
| 2717 | 738306.34 | 1296811.78 | данные отсутствуют | данные отсутствуют |
| 2718 | 738079.43 | 1296569.24 | данные отсутствуют | данные отсутствуют |
| 2719 | 737809.93 | 1296271.17 | данные отсутствуют | данные отсутствуют |
| 2720 | 739521.84 | 1298113 | данные отсутствуют | данные отсутствуют |
| 2720 | 739521.84 | 1298113 | данные отсутствуют | данные отсутствуют |
| 2721 | 739520.2 | 1298114.55 | данные отсутствуют | данные отсутствуют |
| 2722 | 739520.18 | 1298114.57 | данные отсутствуют | данные отсутствуют |
| Государственный регистратор | | | ФГИС ЕГРН | |
| полное наименование должности | | | подпись | |
| | | | инициалы, фамилия | |

М.П.

Выписка из Единого государственного реестра недвижимости об объекте недвижимости
Сведения о частях земельного участка

| Земельный участок | | | | |
|---------------------------------|---------------|---|--|--|
| (вид объекта недвижимости) | | | | |
| Лист № _____ Раздела 4.2 | | Всего листов раздела 4.2 : _____ | | Всего разделов: _____ |
| 30.09.2021 № 99/2021/420827280 | | | | |
| Кадастровый номер: | | | 02:22:000000:239 (единое землепользование) | |
| Номер точки | Координаты, м | | Описание закрепления на местности | Средняя квадратическая погрешность определения координат характерных точек границы части земельного участка, м |
| | X | Y | | |
| 1 | 2 | 3 | 4 | 5 |
| 2723 | 739520.17 | 1298114.62 | данные отсутствуют | данные отсутствуют |
| 2724 | 739520.18 | 1298114.67 | данные отсутствуют | данные отсутствуют |
| 2725 | 739520.19 | 1298114.69 | данные отсутствуют | данные отсутствуют |
| 2726 | 739521.94 | 1298113 | данные отсутствуют | данные отсутствуют |
| 2726 | 739521.94 | 1298113 | данные отсутствуют | данные отсутствуют |
| 2727 | 739309 | 1297881.45 | данные отсутствуют | данные отсутствуют |
| 2727 | 739309 | 1297881.45 | данные отсутствуют | данные отсутствуют |
| 2728 | 739309 | 1297881.31 | данные отсутствуют | данные отсутствуют |
| 2728 | 739309 | 1297881.31 | данные отсутствуют | данные отсутствуют |
| 2729 | 738781.4 | 1297308 | данные отсутствуют | данные отсутствуют |
| 2729 | 738781.4 | 1297308 | данные отсутствуют | данные отсутствуют |
| 2730 | 738781.54 | 1297308 | данные отсутствуют | данные отсутствуют |
| 2730 | 738781.54 | 1297308 | данные отсутствуют | данные отсутствуют |
| 2731 | 738668.43 | 1297188.45 | данные отсутствуют | данные отсутствуют |
| 2732 | 738668.45 | 1297188.47 | данные отсутствуют | данные отсутствуют |
| 2733 | 738668.5 | 1297188.48 | данные отсутствуют | данные отсутствуют |
| 2734 | 738246 | 1296732.14 | данные отсутствуют | данные отсутствуют |
| Государственный регистратор | | | ФГИС ЕГРН | |
| полное наименование должности | | | подпись | |
| | | | инициалы, фамилия | |

М.П.

| Земельный участок | | | | |
|--------------------------------|---------------|--|-----------------------------------|--|
| (вид объекта недвижимости) | | | | |
| Лист № __ Раздела 4.2 | | Всего листов раздела 4.2 : __ | | Всего разделов: __ |
| 30.09.2021 № 99/2021/420827280 | | | | |
| Кадастровый номер: | | 02:22:000000:239 (единое землепользование) | | |
| Номер точки | Координаты, м | | Описание закрепления на местности | Средняя квадратическая погрешность определения координат характерных точек границы части земельного участка, м |
| | X | Y | | |
| 1 | 2 | 3 | 4 | 5 |
| 2734 | 738246 | 1296732.14 | данные отсутствуют | данные отсутствуют |
| 2735 | 738246 | 1296732 | данные отсутствуют | данные отсутствуют |
| 2735 | 738246 | 1296732 | данные отсутствуют | данные отсутствуют |
| 2736 | 740666.8 | 1299331.9 | данные отсутствуют | данные отсутствуют |
| 2737 | 740883.91 | 1299590.47 | данные отсутствуют | данные отсутствуют |
| 2738 | 741359.56 | 1300187.73 | данные отсутствуют | данные отсутствуют |
| 2739 | 740894.99 | 1299632.26 | данные отсутствуют | данные отсутствуют |
| 2740 | 740860.84 | 1299588.4 | данные отсутствуют | данные отсутствуют |
| 2741 | 740838.56 | 1299563.2 | данные отсутствуют | данные отсутствуют |
| 2742 | 740652.3 | 1299354.19 | данные отсутствуют | данные отсутствуют |
| 2743 | 740528.97 | 1299221.46 | данные отсутствуют | данные отсутствуют |
| 2744 | 740399.62 | 1299085.28 | данные отсутствуют | данные отсутствуют |
| 2745 | 740263.74 | 1298933.76 | данные отсутствуют | данные отсутствуют |
| 2746 | 740126.75 | 1298791.88 | данные отсутствуют | данные отсутствуют |
| 2747 | 740039.77 | 1298694.91 | данные отсутствуют | данные отсутствуют |
| 2747 | 740039.77 | 1298694.91 | данные отсутствуют | данные отсутствуют |
| 2748 | 741351.55 | 1300185.52 | данные отсутствуют | данные отсутствуют |
| Государственный регистратор | | | | ФГИС ЕГРН |
| полное наименование должности | | | подпись | инициалы, фамилия |

М.П.

Раздел 4.2

Выписка из Единого государственного реестра недвижимости об объекте недвижимости
Сведения о частях земельного участка

| Земельный участок | | | | |
|--------------------------------|---------------|--|-----------------------------------|--|
| (вид объекта недвижимости) | | | | |
| Лист № __ Раздела 4.2 | | Всего листов раздела 4.2 : __ | | Всего разделов: __ |
| 30.09.2021 № 99/2021/420827280 | | | | |
| Кадастровый номер: | | 02:22:000000:239 (единое землепользование) | | |
| Номер точки | Координаты, м | | Описание закрепления на местности | Средняя квадратическая погрешность определения координат характерных точек границы части земельного участка, м |
| | X | Y | | |
| 1 | 2 | 3 | 4 | 5 |
| 2749 | 741345 | 1300193.38 | данные отсутствуют | данные отсутствуют |
| 2749 | 741345 | 1300193.38 | данные отсутствуют | данные отсутствуют |
| 2750 | 741261 | 1300095.27 | данные отсутствуют | данные отсутствуют |
| 2750 | 741261 | 1300095.27 | данные отсутствуют | данные отсутствуют |
| 2751 | 741179.3 | 1299979 | данные отсутствуют | данные отсутствуют |
| 2751 | 741179.3 | 1299979 | данные отсутствуют | данные отсутствуют |
| 2752 | 741178.79 | 1299982.27 | данные отсутствуют | данные отсутствуют |
| 2753 | 741178.82 | 1299982.3 | данные отсутствуют | данные отсутствуют |
| 2754 | 741178.87 | 1299982.31 | данные отсутствуют | данные отсутствуют |
| 2755 | 741178.92 | 1299982.3 | данные отсутствуют | данные отсутствуют |
| 2756 | 741178.93 | 1299982.29 | данные отсутствуют | данные отсутствуют |
| 2757 | 741089.04 | 1299862.49 | данные отсутствуют | данные отсутствуют |
| 2758 | 741089.07 | 1299862.46 | данные отсутствуют | данные отсутствуют |
| 2759 | 741089.08 | 1299862.41 | данные отсутствуют | данные отсутствуют |
| 2760 | 741089.07 | 1299862.36 | данные отсутствуют | данные отсутствуют |
| 2761 | 741089.06 | 1299862.35 | данные отсутствуют | данные отсутствуют |
| 2762 | 740769 | 1299467.25 | данные отсутствуют | данные отсутствуют |
| Государственный регистратор | | | | ФГИС ЕГРН |
| полное наименование должности | | | подпись | инициалы, фамилия |

М.П.

Выписка из Единого государственного реестра недвижимости об объекте недвижимости
Сведения о частях земельного участка

| Земельный участок | | | | |
|--------------------------------|---------------|--------------------------------------|--|--|
| (вид объекта недвижимости) | | | | |
| Лист № __ Раздела 4.2 | | Всего листов раздела 4.2 : __ | | Всего разделов: __ |
| 30.09.2021 № 99/2021/420827280 | | | | |
| Кадастровый номер: | | | 02:22:000000:239 (единое землепользование) | |
| Номер точки | Координаты, м | | Описание закрепления на местности | Средняя квадратическая погрешность определения координат характерных точек границы части земельного участка, м |
| | X | Y | | |
| 1 | 2 | 3 | 4 | 5 |
| 2762 | 740769 | 1299467.25 | данные отсутствуют | данные отсутствуют |
| 2763 | 740450.49 | 1299119 | данные отсутствуют | данные отсутствуют |
| 2763 | 740450.49 | 1299119 | данные отсутствуют | данные отсутствуют |
| 2764 | 740344.79 | 1299008 | данные отсутствуют | данные отсутствуют |
| 2764 | 740344.79 | 1299008 | данные отсутствуют | данные отсутствуют |
| 2765 | 740346.35 | 1299009.71 | данные отсутствуют | данные отсутствуют |
| 2766 | 740346.37 | 1299009.73 | данные отсутствуют | данные отсутствуют |
| 2767 | 740346.42 | 1299009.74 | данные отсутствуют | данные отсутствуют |
| 2768 | 740346.47 | 1299009.73 | данные отсутствуют | данные отсутствуют |
| 2769 | 740241.12 | 1298895 | данные отсутствуют | данные отсутствуют |
| 2769 | 740241.12 | 1298895 | данные отсутствуют | данные отсутствуют |
| 2770 | 740244.43 | 1298895.28 | данные отсутствуют | данные отсутствуют |
| 2771 | 740244.45 | 1298895.25 | данные отсутствуют | данные отсутствуют |
| 2772 | 740244.46 | 1298895.2 | данные отсутствуют | данные отсутствуют |
| 2773 | 740244.45 | 1298895.15 | данные отсутствуют | данные отсутствуют |
| 2774 | 740244.44 | 1298895.13 | данные отсутствуют | данные отсутствуют |
| 2775 | 740136 | 1298782.39 | данные отсутствуют | данные отсутствуют |
| Государственный регистратор | | | ФГИС ЕГРН | |
| полное наименование должности | | | подпись | |
| | | | инициалы, фамилия | |

М.П.

Выписка из Единого государственного реестра недвижимости об объекте недвижимости
Сведения о частях земельного участка

| Земельный участок | | | | |
|--------------------------------|---------------|--------------------------------------|--|--|
| (вид объекта недвижимости) | | | | |
| Лист № __ Раздела 4.2 | | Всего листов раздела 4.2 : __ | | Всего разделов: __ |
| 30.09.2021 № 99/2021/420827280 | | | | |
| Кадастровый номер: | | | 02:22:000000:239 (единое землепользование) | |
| Номер точки | Координаты, м | | Описание закрепления на местности | Средняя квадратическая погрешность определения координат характерных точек границы части земельного участка, м |
| | X | Y | | |
| 1 | 2 | 3 | 4 | 5 |
| 2775 | 740136 | 1298782.39 | данные отсутствуют | данные отсутствуют |
| 2776 | 740136 | 1298782.49 | данные отсутствуют | данные отсутствуют |
| 2776 | 740136 | 1298782.49 | данные отсутствуют | данные отсутствуют |
| 2777 | 740024.73 | 1298678.13 | данные отсутствуют | данные отсутствуют |
| 2778 | 740008.24 | 1298658.26 | данные отсутствуют | данные отсутствуют |
| 2779 | 738297.88 | 1299621.66 | данные отсутствуют | данные отсутствуют |
| 2780 | 738296.77 | 1299622.69 | данные отсутствуют | данные отсутствуют |
| 2780 | 738296.77 | 1299622.69 | данные отсутствуют | данные отсутствуют |
| 2781 | 738308.81 | 1299635.42 | данные отсутствуют | данные отсутствуют |
| 2782 | 738221.6 | 1299774.66 | данные отсутствуют | данные отсутствуют |
| 2783 | 738204.38 | 1299800.96 | данные отсутствуют | данные отсутствуют |
| 2784 | 738180.41 | 1299775.52 | данные отсутствуют | данные отсутствуют |
| 2785 | 738192.87 | 1299756.47 | данные отсутствуют | данные отсутствуют |
| 2786 | 738282.95 | 1299612.68 | данные отсутствуют | данные отсутствуют |
| 2787 | 736703.59 | 1299059.34 | данные отсутствуют | данные отсутствуют |
| 2788 | 736696.01 | 1299059.78 | данные отсутствуют | данные отсутствуют |
| 2789 | 736651.95 | 1299160.31 | данные отсутствуют | данные отсутствуют |
| Государственный регистратор | | | ФГИС ЕГРН | |
| полное наименование должности | | | подпись | |
| | | | инициалы, фамилия | |

М.П.

| Земельный участок | | | | |
|--------------------------------|---------------|--------------------------------------|--|--|
| (вид объекта недвижимости) | | | | |
| Лист № __ Раздела 4.2 | | Всего листов раздела 4.2 : __ | | Всего разделов: __ |
| 30.09.2021 № 99/2021/420827280 | | | | |
| Кадастровый номер: | | | 02:22:000000:239 (единое землепользование) | |
| Номер точки | Координаты, м | | Описание закрепления на местности | Средняя квадратическая погрешность определения координат характерных точек границы части земельного участка, м |
| | X | Y | | |
| 1 | 2 | 3 | 4 | 5 |
| 2790 | 736599.19 | 1299266.68 | данные отсутствуют | данные отсутствуют |
| 2791 | 736548.48 | 1299375.71 | данные отсутствуют | данные отсутствуют |
| 2792 | 736496.75 | 1299481.74 | данные отсутствуют | данные отсутствуют |
| 2793 | 736393.54 | 1299700.01 | данные отсутствуют | данные отсутствуют |
| 2794 | 736364.38 | 1299763.84 | данные отсутствуют | данные отсутствуют |
| 2795 | 736321.78 | 1299775.28 | данные отсутствуют | данные отсутствуют |
| 2796 | 736362.68 | 1299685.72 | данные отсутствуют | данные отсутствуют |
| 2797 | 736466.05 | 1299467.12 | данные отсутствуют | данные отсутствуют |
| 2798 | 736517.72 | 1299361.23 | данные отсутствуют | данные отсутствуют |
| 2799 | 736568.46 | 1299252.15 | данные отсутствуют | данные отсутствуют |
| 2800 | 736620.96 | 1299146.29 | данные отсутствуют | данные отсутствуют |
| 2801 | 736669.06 | 1299036.58 | данные отсутствуют | данные отсутствуют |
| 2802 | 736683.66 | 1299026.44 | данные отсутствуют | данные отсутствуют |
| 2803 | 736718.09 | 1299024.46 | данные отсутствуют | данные отсутствуют |
| 2804 | 736481.97 | 1299473.27 | данные отсутствуют | данные отсутствуют |
| 2805 | 736481.92 | 1299473.28 | данные отсутствуют | данные отсутствуют |
| 2806 | 736481.89 | 1299473.32 | данные отсутствуют | данные отсутствуют |
| Государственный регистратор | | | | ФГИС ЕГРН |
| полное наименование должности | | | подпись | инициалы, фамилия |

М.П.

| Земельный участок | | | | |
|--------------------------------|---------------|--------------------------------------|--|--|
| (вид объекта недвижимости) | | | | |
| Лист № __ Раздела 4.2 | | Всего листов раздела 4.2 : __ | | Всего разделов: __ |
| 30.09.2021 № 99/2021/420827280 | | | | |
| Кадастровый номер: | | | 02:22:000000:239 (единое землепользование) | |
| Номер точки | Координаты, м | | Описание закрепления на местности | Средняя квадратическая погрешность определения координат характерных точек границы части земельного участка, м |
| | X | Y | | |
| 1 | 2 | 3 | 4 | 5 |
| 2807 | 736481.88 | 1299473.33 | данные отсутствуют | данные отсутствуют |
| 2808 | 736482.01 | 1299473.28 | данные отсутствуют | данные отсутствуют |
| 2809 | 736583.71 | 1299261 | данные отсутствуют | данные отсутствуют |
| 2809 | 736583.71 | 1299261 | данные отсутствуют | данные отсутствуют |
| 2810 | 736583.72 | 1299261 | данные отсутствуют | данные отсутствуют |
| 2810 | 736583.72 | 1299261 | данные отсутствуют | данные отсутствуют |
| 2811 | 736636.22 | 1299156 | данные отсутствуют | данные отсутствуют |
| 2811 | 736636.22 | 1299156 | данные отсутствуют | данные отсутствуют |
| 2812 | 736688.58 | 1299042.23 | данные отсутствуют | данные отсутствуют |
| 2813 | 733909.49 | 1299039.3 | данные отсутствуют | данные отсутствуют |
| 2814 | 734421.98 | 1299353.31 | данные отсутствуют | данные отсутствуют |
| 2815 | 734551.76 | 1299434.18 | данные отсутствуют | данные отсутствуют |
| 2816 | 734557.24 | 1299437.52 | данные отсутствуют | данные отсутствуют |
| 2817 | 734685.01 | 1299555.5 | данные отсутствуют | данные отсутствуют |
| 2818 | 734669.89 | 1299546.03 | данные отсутствуют | данные отсутствуют |
| 2819 | 734541.91 | 1299467.99 | данные отсутствуют | данные отсутствуют |
| 2820 | 733936.99 | 1299089.39 | данные отсутствуют | данные отсутствуют |
| Государственный регистратор | | | | ФГИС ЕГРН |
| полное наименование должности | | | подпись | инициалы, фамилия |

М.П.

Выписка из Единого государственного реестра недвижимости об объекте недвижимости
Сведения о частях земельного участка

| Земельный участок | | | | |
|--------------------------------|---------------|--------------------------------------|--|--|
| (вид объекта недвижимости) | | | | |
| Лист № __ Раздела 4.2 | | Всего листов раздела 4.2 : __ | | Всего разделов: __ |
| 30.09.2021 № 99/2021/420827280 | | | | |
| Кадастровый номер: | | | 02:22:000000:239 (единое землепользование) | |
| Номер точки | Координаты, м | | Описание закрепления на местности | Средняя квадратическая погрешность определения координат характерных точек границы части земельного участка, м |
| | X | Y | | |
| 1 | 2 | 3 | 4 | 5 |
| 2821 | 733933.95 | 1299094.16 | данные отсутствуют | данные отсутствуют |
| 2822 | 733876.46 | 1299058.94 | данные отсутствуют | данные отсутствуют |
| 2823 | 733874.71 | 1299056.6 | данные отсутствуют | данные отсутствуют |
| 2824 | 734139.49 | 1299201.56 | данные отсутствуют | данные отсутствуют |
| 2825 | 734139.48 | 1299201.61 | данные отсутствуют | данные отсутствуют |
| 2826 | 734139.49 | 1299201.66 | данные отсутствуют | данные отсутствуют |
| 2827 | 734139.53 | 1299201.7 | данные отсутствуют | данные отсутствуют |
| 2828 | 733260.76 | 1298170.84 | данные отсутствуют | данные отсутствуют |
| 2829 | 733364.78 | 1298311.01 | данные отсутствуют | данные отсутствуют |
| 2830 | 733341.32 | 1298336.45 | данные отсутствуют | данные отсутствуют |
| 2831 | 733242.64 | 1298203.47 | данные отсутствуют | данные отсутствуют |
| 2832 | 733270.89 | 1298217.79 | данные отсутствуют | данные отсутствуют |
| 2833 | 733270.92 | 1298217.82 | данные отсутствуют | данные отсутствуют |
| 2834 | 733270.97 | 1298217.83 | данные отсутствуют | данные отсутствуют |
| 2835 | 733271.02 | 1298217.82 | данные отсутствуют | данные отсутствуют |
| 2836 | 733271.03 | 1298217.81 | данные отсутствуют | данные отсутствуют |
| 2837 | 738251.15 | 1299413.64 | данные отсутствуют | данные отсутствуют |
| Государственный регистратор | | | | ФГИС ЕГРН |
| полное наименование должности | | | подпись | инициалы, фамилия |

М.П.

Выписка из Единого государственного реестра недвижимости об объекте недвижимости
Сведения о частях земельного участка

| Земельный участок | | | | |
|--------------------------------|---------------|--------------------------------------|--|--|
| (вид объекта недвижимости) | | | | |
| Лист № __ Раздела 4.2 | | Всего листов раздела 4.2 : __ | | Всего разделов: __ |
| 30.09.2021 № 99/2021/420827280 | | | | |
| Кадастровый номер: | | | 02:22:000000:239 (единое землепользование) | |
| Номер точки | Координаты, м | | Описание закрепления на местности | Средняя квадратическая погрешность определения координат характерных точек границы части земельного участка, м |
| | X | Y | | |
| 1 | 2 | 3 | 4 | 5 |
| 2838 | 738255.8 | 1299419.7 | данные отсутствуют | данные отсутствуют |
| 2839 | 738380.61 | 1299578.2 | данные отсутствуют | данные отсутствуют |
| 2840 | 738377.63 | 1299582.49 | данные отсутствуют | данные отсутствуют |
| 2841 | 738251.85 | 1299422.76 | данные отсутствуют | данные отсутствуют |
| 2842 | 738247.82 | 1299417.52 | данные отсутствуют | данные отсутствуют |
| 2843 | 738322.14 | 1299576.67 | данные отсутствуют | данные отсутствуют |
| 2844 | 738332.43 | 1299587.84 | данные отсутствуют | данные отсутствуют |
| 2845 | 738336.27 | 1299592.01 | данные отсутствуют | данные отсутствуют |
| 2846 | 738337.64 | 1299593.49 | данные отсутствуют | данные отсутствуют |
| 2847 | 738362.14 | 1299620.07 | данные отсутствуют | данные отсутствуют |
| 2848 | 738316.17 | 1299662.99 | данные отсутствуют | данные отсутствуют |
| 2849 | 738291.97 | 1299637.87 | данные отсутствуют | данные отсутствуют |
| 2850 | 738290.53 | 1299636.38 | данные отсутствуют | данные отсутствуют |
| 2851 | 738275.26 | 1299620.53 | данные отсутствуют | данные отсутствуют |
| 2852 | 738303.23 | 1299594.36 | данные отсутствуют | данные отсутствуют |
| 2853 | 738311.05 | 1299587.05 | данные отсутствуют | данные отсутствуют |
| 2854 | 738315.93 | 1299642.93 | данные отсутствуют | данные отсутствуют |
| Государственный регистратор | | | | ФГИС ЕГРН |
| полное наименование должности | | | подпись | инициалы, фамилия |

М.П.

| Земельный участок | | | | |
|---------------------------------|---------------|---|--|--|
| (вид объекта недвижимости) | | | | |
| Лист № _____ Раздела 4.2 | | Всего листов раздела 4.2 : _____ | | Всего разделов: _____ |
| 30.09.2021 № 99/2021/420827280 | | | | |
| Кадастровый номер: | | | 02:22:000000:239 (единое землепользование) | |
| Номер точки | Координаты, м | | Описание закрепления на местности | Средняя квадратическая погрешность определения координат характерных точек границы части земельного участка, м |
| | X | Y | | |
| 1 | 2 | 3 | 4 | 5 |
| 2855 | 738340.21 | 1299620.26 | данные отсутствуют | данные отсутствуют |
| 2856 | 745363.16 | 1296234.21 | данные отсутствуют | данные отсутствуют |
| 2857 | 745260.55 | 1296642.57 | данные отсутствуют | данные отсутствуют |
| 2858 | 745248.67 | 1296656.87 | данные отсутствуют | данные отсутствуют |
| 2859 | 745235.38 | 1296677.97 | данные отсутствуют | данные отсутствуют |
| 2860 | 745210.8 | 1296711.8 | данные отсутствуют | данные отсутствуют |
| 2861 | 745179.03 | 1296749.93 | данные отсутствуют | данные отсутствуют |
| 2862 | 745146.99 | 1296783.82 | данные отсутствуют | данные отсутствуют |
| 2863 | 745116.28 | 1296818.24 | данные отсутствуют | данные отсутствуют |
| 2864 | 745081.86 | 1296853.19 | данные отсутствуют | данные отсутствуют |
| 2865 | 745043.2 | 1296892.37 | данные отсутствуют | данные отсутствуют |
| 2866 | 745013.02 | 1296924.67 | данные отсутствуют | данные отсутствуют |
| 2867 | 744978.07 | 1296963.33 | данные отсутствуют | данные отсутствуют |
| 2868 | 744939.15 | 1297006.22 | данные отсутствуют | данные отсутствуют |
| 2869 | 744905.79 | 1297046.99 | данные отсутствуют | данные отсутствуют |
| 2870 | 744877.2 | 1297078.24 | данные отсутствуют | данные отсутствуют |
| 2871 | 744842.25 | 1297111.07 | данные отсутствуют | данные отсутствуют |
| Государственный регистратор | | | | ФГИС ЕГРН |
| полное наименование должности | | | подпись | инициалы, фамилия |

М.П.

| Земельный участок | | | | |
|---------------------------------|---------------|---|--|--|
| (вид объекта недвижимости) | | | | |
| Лист № _____ Раздела 4.2 | | Всего листов раздела 4.2 : _____ | | Всего разделов: _____ |
| 30.09.2021 № 99/2021/420827280 | | | | |
| Кадастровый номер: | | | 02:22:000000:239 (единое землепользование) | |
| Номер точки | Координаты, м | | Описание закрепления на местности | Средняя квадратическая погрешность определения координат характерных точек границы части земельного участка, м |
| | X | Y | | |
| 1 | 2 | 3 | 4 | 5 |
| 2872 | 744812.07 | 1297142.84 | данные отсутствуют | данные отсутствуют |
| 2873 | 744811.89 | 1297143.05 | данные отсутствуют | данные отсутствуют |
| 2874 | 744321.89 | 1297332.96 | данные отсутствуют | данные отсутствуют |
| 2875 | 744365.58 | 1297292.83 | данные отсутствуют | данные отсутствуют |
| 2876 | 744420.12 | 1297246.23 | данные отсутствуют | данные отсутствуют |
| 2877 | 744454.01 | 1297213.93 | данные отсутствуют | данные отсутствуют |
| 2878 | 744506.96 | 1297171.04 | данные отсутствуют | данные отсутствуют |
| 2879 | 744548.26 | 1297132.92 | данные отсутствуют | данные отсутствуют |
| 2880 | 744580.04 | 1297102.2 | данные отсутствуют | данные отсутствуют |
| 2881 | 744608.1 | 1297072.02 | данные отсутствуют | данные отсутствуют |
| 2882 | 744624.04 | 1297052.16 | данные отсутствуют | данные отсутствуют |
| 2883 | 744826.1 | 1296833.18 | данные отсутствуют | данные отсутствуют |
| 2884 | 744829.44 | 1296829.5 | данные отсутствуют | данные отсутствуют |
| 2885 | 744864.39 | 1296790.84 | данные отсутствуют | данные отсутствуют |
| 2886 | 744894.57 | 1296758.54 | данные отсутствуют | данные отсутствуют |
| 2887 | 744933.23 | 1296719.36 | данные отсутствуют | данные отсутствуют |
| 2888 | 744967.65 | 1296684.41 | данные отсутствуют | данные отсутствуют |
| Государственный регистратор | | | | ФГИС ЕГРН |
| полное наименование должности | | | подпись | инициалы, фамилия |

М.П.

Выписка из Единого государственного реестра недвижимости об объекте недвижимости
Сведения о частях земельного участка

| Земельный участок | | | | |
|--------------------------------|---------------|--------------------------------------|--|--|
| (вид объекта недвижимости) | | | | |
| Лист № __ Раздела 4.2 | | Всего листов раздела 4.2 : __ | | Всего разделов: __ |
| 30.09.2021 № 99/2021/420827280 | | | | |
| Кадастровый номер: | | | 02:22:000000:239 (единое землепользование) | |
| Номер точки | Координаты, м | | Описание закрепления на местности | Средняя квадратическая погрешность определения координат характерных точек границы части земельного участка, м |
| | X | Y | | |
| 1 | 2 | 3 | 4 | 5 |
| 2889 | 744998.36 | 1296649.99 | данные отсутствуют | данные отсутствуют |
| 2890 | 745030.4 | 1296616.1 | данные отсутствуют | данные отсутствуют |
| 2890 | 745030.4 | 1296616.1 | данные отсутствуют | данные отсутствуют |
| 2891 | 745062.17 | 1296577.97 | данные отсутствуют | данные отсутствуют |
| 2892 | 745086.53 | 1296539.32 | данные отсутствуют | данные отсутствуют |
| 2893 | 745112.47 | 1296508.08 | данные отсутствуют | данные отсутствуют |
| 2894 | 745149.54 | 1296466.25 | данные отсутствуют | данные отсутствуют |
| 2895 | 745190.31 | 1296418.59 | данные отсутствуют | данные отсутствуют |
| 2896 | 745217.85 | 1296385.76 | данные отсутствуют | данные отсутствуют |
| 2897 | 745248.56 | 1296353.99 | данные отсутствуют | данные отсутствуют |
| 2898 | 745287.22 | 1296314.27 | данные отсутствуют | данные отсутствуют |
| 2899 | 745320.58 | 1296279.32 | данные отсутствуют | данные отсутствуют |
| 2900 | 745349.17 | 1296248.61 | данные отсутствуют | данные отсутствуют |
| 2901 | 744388.93 | 1297538.48 | данные отсутствуют | данные отсутствуют |
| 2902 | 744388.8 | 1297538.6 | данные отсутствуют | данные отсутствуют |
| 2903 | 744387.38 | 1297488.38 | данные отсутствуют | данные отсутствуют |
| 2904 | 744613.87 | 1297341.47 | данные отсутствуют | данные отсутствуют |
| Государственный регистратор | | | ФГИС ЕГРН | |
| полное наименование должности | | | подпись | |
| | | | инициалы, фамилия | |

М.П.

Раздел 4.2

Выписка из Единого государственного реестра недвижимости об объекте недвижимости
Сведения о частях земельного участка

| Земельный участок | | | | |
|--------------------------------|---------------|--------------------------------------|--|--|
| (вид объекта недвижимости) | | | | |
| Лист № __ Раздела 4.2 | | Всего листов раздела 4.2 : __ | | Всего разделов: __ |
| 30.09.2021 № 99/2021/420827280 | | | | |
| Кадастровый номер: | | | 02:22:000000:239 (единое землепользование) | |
| Номер точки | Координаты, м | | Описание закрепления на местности | Средняя квадратическая погрешность определения координат характерных точек границы части земельного участка, м |
| | X | Y | | |
| 1 | 2 | 3 | 4 | 5 |
| 2905 | 744583.01 | 1297366.47 | данные отсутствуют | данные отсутствуют |
| 2906 | 744568.75 | 1297380.06 | данные отсутствуют | данные отсутствуют |
| 2907 | 744537.68 | 1297408.03 | данные отсутствуют | данные отсутствуют |
| 2908 | 744537.29 | 1297408.36 | данные отсутствуют | данные отсутствуют |
| 2909 | 744760.7 | 1297200.9 | данные отсутствуют | данные отсутствуют |
| 2910 | 744756.73 | 1297205.85 | данные отсутствуют | данные отсутствуют |
| 2911 | 744735.36 | 1297228.83 | данные отсутствуют | данные отсутствуют |
| 2912 | 744399.68 | 1297529.23 | данные отсутствуют | данные отсутствуют |
| 2913 | 744397.02 | 1297531.53 | данные отсутствуют | данные отсутствуют |
| 2914 | 741533.42 | 1298062.23 | данные отсутствуют | данные отсутствуют |
| 2915 | 741577.64 | 1298062.23 | данные отсутствуют | данные отсутствуют |
| 2916 | 741605.54 | 1298062.79 | данные отсутствуют | данные отсутствуют |
| 2917 | 741371.17 | 1298251.26 | данные отсутствуют | данные отсутствуют |
| 2918 | 741349.8 | 1298248.7 | данные отсутствуют | данные отсутствуют |
| 2919 | 741522.23 | 1298061.37 | данные отсутствуют | данные отсутствуют |
| 2920 | 741328.08 | 1298245.98 | данные отсутствуют | данные отсутствуют |
| 2921 | 741307.89 | 1298243.13 | данные отсутствуют | данные отсутствуют |
| Государственный регистратор | | | ФГИС ЕГРН | |
| полное наименование должности | | | подпись | |
| | | | инициалы, фамилия | |

М.П.

| Земельный участок | | | | |
|--------------------------------|---------------|--------------------------------------|--|--|
| (вид объекта недвижимости) | | | | |
| Лист № __ Раздела 4.2 | | Всего листов раздела 4.2 : __ | | Всего разделов: __ |
| 30.09.2021 № 99/2021/420827280 | | | | |
| Кадастровый номер: | | | 02:22:000000:239 (единое землепользование) | |
| Номер точки | Координаты, м | | Описание закрепления на местности | Средняя квадратическая погрешность определения координат характерных точек границы части земельного участка, м |
| | X | Y | | |
| 1 | 2 | 3 | 4 | 5 |
| 2922 | 741302.02 | 1298242.64 | данные отсутствуют | данные отсутствуют |
| 2923 | 741260.44 | 1298238.27 | данные отсутствуют | данные отсутствуют |
| 2924 | 741232.9 | 1298234.56 | данные отсутствуют | данные отсутствуют |
| 2925 | 741216.49 | 1298232.37 | данные отсутствуют | данные отсутствуют |
| 2926 | 745363.15 | 1296234.21 | данные отсутствуют | данные отсутствуют |
| 2927 | 745389.31 | 1296279.03 | данные отсутствуют | данные отсутствуют |
| 2928 | 745385.4 | 1296283.05 | данные отсутствуют | данные отсутствуют |
| 2929 | 745357.2 | 1296313.4 | данные отсутствуют | данные отсутствуют |
| 2930 | 745356.75 | 1296313.85 | данные отсутствуют | данные отсутствуют |
| 2931 | 745323.4 | 1296348.8 | данные отсутствуют | данные отсутствуют |
| 2932 | 745323.05 | 1296349.15 | данные отсутствуют | данные отсутствуют |
| 2933 | 745284.45 | 1296388.8 | данные отсутствуют | данные отсутствуют |
| 2934 | 745255 | 1296419.25 | данные отсутствуют | данные отсутствуют |
| 2935 | 745228.6 | 1296450.7 | данные отсутствуют | данные отсутствуют |
| 2936 | 745228.3 | 1296451.1 | данные отсутствуют | данные отсутствуют |
| 2937 | 745187.55 | 1296498.75 | данные отсутствуют | данные отсутствуют |
| 2938 | 745186.95 | 1296499.4 | данные отсутствуют | данные отсутствуют |
| Государственный регистратор | | | ФГИС ЕГРН | |
| полное наименование должности | | | подпись | |
| | | | инициалы, фамилия | |

М.П.

| Земельный участок | | | | |
|--------------------------------|---------------|--------------------------------------|--|--|
| (вид объекта недвижимости) | | | | |
| Лист № __ Раздела 4.2 | | Всего листов раздела 4.2 : __ | | Всего разделов: __ |
| 30.09.2021 № 99/2021/420827280 | | | | |
| Кадастровый номер: | | | 02:22:000000:239 (единое землепользование) | |
| Номер точки | Координаты, м | | Описание закрепления на местности | Средняя квадратическая погрешность определения координат характерных точек границы части земельного участка, м |
| | X | Y | | |
| 1 | 2 | 3 | 4 | 5 |
| 2939 | 745150.4 | 1296540.65 | данные отсутствуют | данные отсутствуют |
| 2940 | 745127.1 | 1296568.75 | данные отсутствуют | данные отсутствуют |
| 2941 | 745104.45 | 1296604.65 | данные отсутствуют | данные отсутствуют |
| 2942 | 745100.6 | 1296610 | данные отсутствуют | данные отсутствуют |
| 2943 | 745068.8 | 1296648.1 | данные отсутствуют | данные отсутствуют |
| 2944 | 745066.75 | 1296650.45 | данные отсутствуют | данные отсутствуют |
| 2945 | 745035.2 | 1296683.8 | данные отсутствуют | данные отсутствуют |
| 2946 | 745004.95 | 1296717.7 | данные отсутствуют | данные отсутствуют |
| 2947 | 745003.25 | 1296719.5 | данные отсутствуют | данные отсутствуют |
| 2948 | 744968.85 | 1296754.45 | данные отсутствуют | данные отсутствуют |
| 2949 | 744968.8 | 1296754.5 | данные отсутствуют | данные отсутствуют |
| 2950 | 744930.65 | 1296793.15 | данные отсутствуют | данные отсутствуют |
| 2951 | 744901.2 | 1296824.7 | данные отсутствуют | данные отсутствуют |
| 2952 | 744866.55 | 1296863.05 | данные отсутствуют | данные отсутствуют |
| 2953 | 744866.45 | 1296863.1 | данные отсутствуют | данные отсутствуют |
| 2954 | 744828.4 | 1296905.05 | данные отсутствуют | данные отсутствуют |
| 2955 | 744795.85 | 1296944.8 | данные отсутствуют | данные отсутствуют |
| Государственный регистратор | | | ФГИС ЕГРН | |
| полное наименование должности | | | подпись | |
| | | | инициалы, фамилия | |

М.П.

Выписка из Единого государственного реестра недвижимости об объекте недвижимости
Сведения о частях земельного участка

| Земельный участок | | | | |
|--------------------------------|---------------|--|-----------------------------------|--|
| (вид объекта недвижимости) | | | | |
| Лист № __ Раздела 4.2 | | Всего листов раздела 4.2 : __ | | Всего разделов: __ |
| 30.09.2021 № 99/2021/420827280 | | | | |
| Кадастровый номер: | | 02:22:000000:239 (единое землепользование) | | |
| Номер точки | Координаты, м | | Описание закрепления на местности | Средняя квадратическая погрешность определения координат характерных точек границы части земельного участка, м |
| | X | Y | | |
| 1 | 2 | 3 | 4 | 5 |
| 2956 | 744794.05 | 1296946.9 | данные отсутствуют | данные отсутствуют |
| 2957 | 744765.45 | 1296978.15 | данные отсутствуют | данные отсутствуют |
| 2958 | 744762.8 | 1296980.85 | данные отсутствуют | данные отсутствуют |
| 2959 | 744728.9 | 1297012.7 | данные отсутствуют | данные отсутствуют |
| 2960 | 744700.45 | 1297042.6 | данные отсутствуют | данные отсутствуют |
| 2961 | 744680.55 | 1297065.6 | данные отсутствуют | данные отсутствуют |
| 2962 | 744678.15 | 1297068.2 | данные отсутствуют | данные отсутствуют |
| 2963 | 744663.65 | 1297082.65 | данные отсутствуют | данные отсутствуют |
| 2964 | 744647.1 | 1297103.3 | данные отсутствуют | данные отсутствуют |
| 2965 | 744644.7 | 1297106.05 | данные отсутствуют | данные отсутствуют |
| 2966 | 744616.65 | 1297136.25 | данные отсутствуют | данные отсутствуют |
| 2967 | 744614.8 | 1297138.15 | данные отсутствуют | данные отсутствуют |
| 2968 | 744583 | 1297168.85 | данные отсутствуют | данные отсутствуют |
| 2969 | 744582.15 | 1297169.65 | данные отсутствуют | данные отсутствуют |
| 2970 | 744540.85 | 1297207.8 | данные отсутствуют | данные отсутствуют |
| 2971 | 744538.45 | 1297209.9 | данные отсутствуют | данные отсутствуют |
| 2972 | 744487.05 | 1297251.5 | данные отсутствуют | данные отсутствуют |
| Государственный регистратор | | | ФГИС ЕГРН | |
| полное наименование должности | | | подпись | |
| | | | инициалы, фамилия | |

М.П.

Выписка из Единого государственного реестра недвижимости об объекте недвижимости
Сведения о частях земельного участка

| Земельный участок | | | | |
|--------------------------------|---------------|--|-----------------------------------|--|
| (вид объекта недвижимости) | | | | |
| Лист № __ Раздела 4.2 | | Всего листов раздела 4.2 : __ | | Всего разделов: __ |
| 30.09.2021 № 99/2021/420827280 | | | | |
| Кадастровый номер: | | 02:22:000000:239 (единое землепользование) | | |
| Номер точки | Координаты, м | | Описание закрепления на местности | Средняя квадратическая погрешность определения координат характерных точек границы части земельного участка, м |
| | X | Y | | |
| 1 | 2 | 3 | 4 | 5 |
| 2973 | 744454.6 | 1297282.4 | данные отсутствуют | данные отсутствуют |
| 2974 | 744452.6 | 1297284.25 | данные отсутствуют | данные отсутствуют |
| 2975 | 744398.75 | 1297330.25 | данные отсутствуют | данные отсутствуют |
| 2976 | 744353.85 | 1297371.5 | данные отсутствуют | данные отсутствуют |
| 2977 | 744352.75 | 1297372.5 | данные отсутствуют | данные отсутствуют |
| 2978 | 744342.33 | 1297381.5 | данные отсутствуют | данные отсутствуют |
| 2979 | 744321.89 | 1297332.97 | данные отсутствуют | данные отсутствуют |
| 2980 | 744365.6 | 1297292.85 | данные отсутствуют | данные отсутствуют |
| 2981 | 744420.1 | 1297246.25 | данные отсутствуют | данные отсутствуют |
| 2982 | 744454 | 1297213.95 | данные отсутствуют | данные отсутствуют |
| 2983 | 744506.95 | 1297171.05 | данные отсутствуют | данные отсутствуют |
| 2984 | 744548.25 | 1297132.9 | данные отсутствуют | данные отсутствуют |
| 2985 | 744580.05 | 1297102.2 | данные отсутствуют | данные отсутствуют |
| 2986 | 744608.1 | 1297072 | данные отсутствуют | данные отсутствуют |
| 2987 | 744623.96 | 1297052.23 | данные отсутствуют | данные отсутствуют |
| 2988 | 744825.97 | 1296833.34 | данные отсутствуют | данные отсутствуют |
| 2989 | 744829.45 | 1296829.5 | данные отсутствуют | данные отсутствуют |
| Государственный регистратор | | | ФГИС ЕГРН | |
| полное наименование должности | | | подпись | |
| | | | инициалы, фамилия | |

М.П.

Выписка из Единого государственного реестра недвижимости об объекте недвижимости
Сведения о частях земельного участка

| Земельный участок | | | | |
|--------------------------------|---------------|--------------------------------------|--|--|
| (вид объекта недвижимости) | | | | |
| Лист № __ Раздела 4.2 | | Всего листов раздела 4.2 : __ | | Всего разделов: __ |
| 30.09.2021 № 99/2021/420827280 | | | | |
| Кадастровый номер: | | | 02:22:000000:239 (единое землепользование) | |
| Номер точки | Координаты, м | | Описание закрепления на местности | Средняя квадратическая погрешность определения координат характерных точек границы части земельного участка, м |
| | X | Y | | |
| 1 | 2 | 3 | 4 | 5 |
| 2990 | 744864.4 | 1296790.85 | данные отсутствуют | данные отсутствуют |
| 2991 | 744894.55 | 1296758.55 | данные отсутствуют | данные отсутствуют |
| 2992 | 744933.25 | 1296719.35 | данные отсутствуют | данные отсутствуют |
| 2993 | 744967.65 | 1296684.4 | данные отсутствуют | данные отсутствуют |
| 2994 | 744998.35 | 1296650 | данные отсутствуют | данные отсутствуют |
| 2995 | 745062.15 | 1296577.95 | данные отсутствуют | данные отсутствуют |
| 2996 | 745086.55 | 1296539.3 | данные отсутствуют | данные отсутствуют |
| 2997 | 745112.45 | 1296508.1 | данные отсутствуют | данные отсутствуют |
| 2998 | 745149.55 | 1296466.25 | данные отсутствуют | данные отсутствуют |
| 2999 | 745190.3 | 1296418.6 | данные отсутствуют | данные отсутствуют |
| 3000 | 745217.85 | 1296385.75 | данные отсутствуют | данные отсутствуют |
| 3001 | 745248.55 | 1296354 | данные отсутствуют | данные отсутствуют |
| 3002 | 745287.2 | 1296314.25 | данные отсутствуют | данные отсутствуют |
| 3003 | 745320.6 | 1296279.3 | данные отсутствуют | данные отсутствуют |
| 3004 | 745349.15 | 1296248.6 | данные отсутствуют | данные отсутствуют |
| 3005 | 741533.4 | 1298062.25 | данные отсутствуют | данные отсутствуют |
| 3006 | 741577.65 | 1298062.25 | данные отсутствуют | данные отсутствуют |
| Государственный регистратор | | | | ФГИС ЕГРН |
| полное наименование должности | | | подпись | инициалы, фамилия |

М.П.

Раздел 4.2

Выписка из Единого государственного реестра недвижимости об объекте недвижимости
Сведения о частях земельного участка

| Земельный участок | | | | |
|--------------------------------|---------------|--------------------------------------|--|--|
| (вид объекта недвижимости) | | | | |
| Лист № __ Раздела 4.2 | | Всего листов раздела 4.2 : __ | | Всего разделов: __ |
| 30.09.2021 № 99/2021/420827280 | | | | |
| Кадастровый номер: | | | 02:22:000000:239 (единое землепользование) | |
| Номер точки | Координаты, м | | Описание закрепления на местности | Средняя квадратическая погрешность определения координат характерных точек границы части земельного участка, м |
| | X | Y | | |
| 1 | 2 | 3 | 4 | 5 |
| 3007 | 741605.63 | 1298062.8 | данные отсутствуют | данные отсутствуют |
| 3008 | 741434.12 | 1298107.46 | данные отсутствуют | данные отсутствуют |
| 3009 | 741432.74 | 1298107.36 | данные отсутствуют | данные отсутствуют |
| 3010 | 741521.99 | 1298061.38 | данные отсутствуют | данные отсутствуют |
| 3011 | 741306.96 | 1298093.22 | данные отсутствуют | данные отсутствуют |
| 3012 | 741297.85 | 1298092.45 | данные отсутствуют | данные отсутствуют |
| 3013 | 741295.35 | 1298092.2 | данные отсутствуют | данные отсутствуют |
| 3014 | 741282.7 | 1298090.5 | данные отсутствуют | данные отсутствуют |
| 3015 | 737661.07 | 1295025.71 | данные отсутствуют | данные отсутствуют |
| 3015 | 737661.07 | 1295025.71 | данные отсутствуют | данные отсутствуют |
| 3016 | 737662.27 | 1295040.03 | данные отсутствуют | данные отсутствуют |
| 3016 | 737662.27 | 1295040.03 | данные отсутствуют | данные отсутствуют |
| 3017 | 737663.35 | 1295100.95 | данные отсутствуют | данные отсутствуют |
| 3017 | 737663.35 | 1295100.95 | данные отсутствуют | данные отсутствуют |
| 3018 | 737652.18 | 1294967.47 | данные отсутствуют | данные отсутствуют |
| 3018 | 737652.18 | 1294967.47 | данные отсутствуют | данные отсутствуют |
| 3019 | 737642.88 | 1294808.17 | данные отсутствуют | данные отсутствуют |
| Государственный регистратор | | | | ФГИС ЕГРН |
| полное наименование должности | | | подпись | инициалы, фамилия |

М.П.

Выписка из Единого государственного реестра недвижимости об объекте недвижимости
Сведения о частях земельного участка

| Земельный участок | | | | |
|--------------------------------|---------------|--------------------------------------|--|--|
| (вид объекта недвижимости) | | | | |
| Лист № __ Раздела 4.2 | | Всего листов раздела 4.2 : __ | | Всего разделов: __ |
| 30.09.2021 № 99/2021/420827280 | | | | |
| Кадастровый номер: | | | 02:22:000000:239 (единое землепользование) | |
| Номер точки | Координаты, м | | Описание закрепления на местности | Средняя квадратическая погрешность определения координат характерных точек границы части земельного участка, м |
| | X | Y | | |
| 1 | 2 | 3 | 4 | 5 |
| 3019 | 737642.88 | 1294808.17 | данные отсутствуют | данные отсутствуют |
| 3020 | 737642.22 | 1294848.31 | данные отсутствуют | данные отсутствуют |
| 3020 | 737642.22 | 1294848.31 | данные отсутствуют | данные отсутствуют |
| 3021 | 737636.03 | 1294774.29 | данные отсутствуют | данные отсутствуют |
| 3021 | 737636.03 | 1294774.29 | данные отсутствуют | данные отсутствуют |
| 3022 | 737639.4 | 1294766.52 | данные отсутствуют | данные отсутствуют |
| 3022 | 737639.4 | 1294766.52 | данные отсутствуют | данные отсутствуют |
| 3023 | 737827.09 | 1296287.51 | данные отсутствуют | данные отсутствуют |
| 3024 | 737827.32 | 1296286.01 | данные отсутствуют | данные отсутствуют |
| 3025 | 737828.39 | 1296279.13 | данные отсутствуют | данные отсутствуют |
| 3026 | 737827.73 | 1296283.36 | данные отсутствуют | данные отсутствуют |
| 3027 | 737654.33 | 1295354.72 | данные отсутствуют | данные отсутствуют |
| 3028 | 737654.18 | 1295352.4 | данные отсутствуют | данные отсутствуют |
| 3029 | 737652.66 | 1295340.08 | данные отсутствуют | данные отсутствуют |
| 3030 | 737652.44 | 1295337.89 | данные отсутствуют | данные отсутствуют |
| 3031 | 737644.4 | 1295236.41 | данные отсутствуют | данные отсутствуют |
| 3032 | 737644.38 | 1295236.21 | данные отсутствуют | данные отсутствуют |
| Государственный регистратор | | | ФГИС ЕГРН | |
| полное наименование должности | | | подпись | |
| | | | инициалы, фамилия | |

М.П.

Выписка из Единого государственного реестра недвижимости об объекте недвижимости
Сведения о частях земельного участка

| Земельный участок | | | | |
|--------------------------------|---------------|--------------------------------------|--|--|
| (вид объекта недвижимости) | | | | |
| Лист № __ Раздела 4.2 | | Всего листов раздела 4.2 : __ | | Всего разделов: __ |
| 30.09.2021 № 99/2021/420827280 | | | | |
| Кадастровый номер: | | | 02:22:000000:239 (единое землепользование) | |
| Номер точки | Координаты, м | | Описание закрепления на местности | Средняя квадратическая погрешность определения координат характерных точек границы части земельного участка, м |
| | X | Y | | |
| 1 | 2 | 3 | 4 | 5 |
| 3033 | 737638.56 | 1295158.79 | данные отсутствуют | данные отсутствуют |
| 3034 | 737632.47 | 1295083.47 | данные отсутствуют | данные отсутствуют |
| 3035 | 737632.43 | 1295082.89 | данные отсутствуют | данные отсутствуют |
| 3036 | 737627.24 | 1295007.89 | данные отсутствуют | данные отсутствуют |
| 3037 | 737619.73 | 1294924.76 | данные отсутствуют | данные отсутствуют |
| 3038 | 737619.69 | 1294924.27 | данные отсутствуют | данные отсутствуют |
| 3039 | 737612.01 | 1294828.49 | данные отсутствуют | данные отсутствуют |
| 3040 | 737611.99 | 1294828.22 | данные отсутствуют | данные отсутствуют |
| 3041 | 737610.24 | 1294804.81 | данные отсутствуют | данные отсутствуют |
| 3042 | 737344.27 | 1298037.6 | данные отсутствуют | данные отсутствуют |
| 3043 | 737325.26 | 1298084.49 | данные отсутствуют | данные отсутствуют |
| 3044 | 737352.28 | 1298017.77 | данные отсутствуют | данные отсутствуют |
| 3045 | 737292.85 | 1298164.85 | данные отсутствуют | данные отсутствуют |
| 3046 | 737263.73 | 1298235.71 | данные отсутствуют | данные отсутствуют |
| 3047 | 737261.33 | 1298240.73 | данные отсутствуют | данные отсутствуют |
| 3048 | 737238.6 | 1298282.22 | данные отсутствуют | данные отсутствуют |
| 3049 | 737235.2 | 1298287.59 | данные отсутствуют | данные отсутствуют |
| Государственный регистратор | | | ФГИС ЕГРН | |
| полное наименование должности | | | подпись | |
| | | | инициалы, фамилия | |

М.П.

| Земельный участок | | | | |
|--------------------------------|---------------|--------------------------------------|--|--|
| (вид объекта недвижимости) | | | | |
| Лист № __ Раздела 4.2 | | Всего листов раздела 4.2 : __ | | Всего разделов: __ |
| 30.09.2021 № 99/2021/420827280 | | | | |
| Кадастровый номер: | | | 02:22:000000:239 (единое землепользование) | |
| Номер точки | Координаты, м | | Описание закрепления на местности | Средняя квадратическая погрешность определения координат характерных точек границы части земельного участка, м |
| | X | Y | | |
| 1 | 2 | 3 | 4 | 5 |
| 3050 | 737199.22 | 1298337.12 | данные отсутствуют | данные отсутствуют |
| 3051 | 737198.48 | 1298338.12 | данные отсутствуют | данные отсутствуют |
| 3052 | 737155.19 | 1298394.69 | данные отсутствуют | данные отсутствуют |
| 3053 | 737127.01 | 1298433.86 | данные отсутствуют | данные отсутствуют |
| 3054 | 737126.87 | 1298434.06 | данные отсутствуют | данные отсутствуют |
| 3055 | 737126.49 | 1298434.58 | данные отсутствуют | данные отсутствуют |
| 3056 | 737090.9 | 1298482.26 | данные отсутствуют | данные отсутствуют |
| 3057 | 737075.21 | 1298503.79 | данные отсутствуют | данные отсутствуют |
| 3058 | 736767.11 | 1298801.99 | данные отсутствуют | данные отсутствуют |
| 3059 | 736727.01 | 1299003 | данные отсутствуют | данные отсутствуют |
| 3060 | 736580.31 | 1299317 | данные отсутствуют | данные отсутствуют |
| 3061 | 736308 | 1299766.27 | данные отсутствуют | данные отсутствуют |
| 3062 | 736321.2 | 1299738.18 | данные отсутствуют | данные отсутствуют |
| 3063 | 736321.58 | 1299737.38 | данные отсутствуют | данные отсутствуют |
| 3064 | 736368.37 | 1299642.19 | данные отсутствуют | данные отсутствуют |
| 3065 | 736411.75 | 1299553.84 | данные отсутствуют | данные отсутствуют |
| 3066 | 736457.34 | 1299458.48 | данные отсутствуют | данные отсутствуют |
| Государственный регистратор | | | ФГИС ЕГРН | |
| полное наименование должности | | | подпись | |
| | | | инициалы, фамилия | |

М.П.

| Земельный участок | | | | |
|--------------------------------|---------------|--------------------------------------|--|--|
| (вид объекта недвижимости) | | | | |
| Лист № __ Раздела 4.2 | | Всего листов раздела 4.2 : __ | | Всего разделов: __ |
| 30.09.2021 № 99/2021/420827280 | | | | |
| Кадастровый номер: | | | 02:22:000000:239 (единое землепользование) | |
| Номер точки | Координаты, м | | Описание закрепления на местности | Средняя квадратическая погрешность определения координат характерных точек границы части земельного участка, м |
| | X | Y | | |
| 1 | 2 | 3 | 4 | 5 |
| 3067 | 736504.69 | 1299359.17 | данные отсутствуют | данные отсутствуют |
| 3068 | 736535.19 | 1299295.45 | данные отсутствуют | данные отсутствуют |
| 3069 | 736591.03 | 1299178.34 | данные отсутствуют | данные отсутствуют |
| 3070 | 736616.65 | 1299122.39 | данные отсутствуют | данные отсутствуют |
| 3071 | 736617.45 | 1299120.71 | данные отсутствуют | данные отсутствуют |
| 3072 | 736654.57 | 1299047 | данные отсутствуют | данные отсутствуют |
| 3073 | 736680.84 | 1298983.81 | данные отсутствуют | данные отсутствуют |
| 3074 | 736681.29 | 1298982.76 | данные отсутствуют | данные отсутствуют |
| 3075 | 736712.43 | 1298912.4 | данные отсутствуют | данные отсутствуют |
| 3076 | 736713.93 | 1298909.31 | данные отсутствуют | данные отсутствуют |
| 3077 | 736753.47 | 1298834.36 | данные отсутствуют | данные отсутствуют |
| 3078 | 736759.77 | 1298818.37 | данные отсутствуют | данные отсутствуют |
| 3079 | 736760.73 | 1298816.1 | данные отсутствуют | данные отсутствуют |
| 3080 | 736482 | 1299473.28 | данные отсутствуют | данные отсутствуют |
| 3081 | 736551.8 | 1300864.1 | данные отсутствуют | данные отсутствуют |
| 3082 | 736564.68 | 1300877.11 | данные отсутствуют | данные отсутствуют |
| 3083 | 736565.45 | 1300877.91 | данные отсутствуют | данные отсутствуют |
| Государственный регистратор | | | ФГИС ЕГРН | |
| полное наименование должности | | | подпись | |
| | | | инициалы, фамилия | |

М.П.

Выписка из Единого государственного реестра недвижимости об объекте недвижимости
Сведения о частях земельного участка

| Земельный участок | | | | |
|--------------------------------|---------------|--|--|--|
| (вид объекта недвижимости) | | | | |
| Лист № ____ Раздела 4.2 | | Всего листов раздела 4.2 : ____ | | Всего разделов: ____ |
| 30.09.2021 № 99/2021/420827280 | | | | |
| Кадастровый номер: | | | 02:22:000000:239 (единое землепользование) | |
| Номер точки | Координаты, м | | Описание закрепления на местности | Средняя квадратическая погрешность определения координат характерных точек границы части земельного участка, м |
| | X | Y | | |
| 1 | 2 | 3 | 4 | 5 |
| 3084 | 736571.68 | 1300884.48 | данные отсутствуют | данные отсутствуют |
| 3085 | 740030.81 | 1298718.03 | данные отсутствуют | данные отсутствуют |
| 3086 | 740023.96 | 1298710.59 | данные отсутствуют | данные отсутствуют |
| 3087 | 738460.31 | 1296950.54 | данные отсутствуют | данные отсутствуют |

| | | |
|-------------------------------|---------|-------------------|
| Государственный регистратор | | ФГИС ЕГРН |
| полное наименование должности | подпись | инициалы, фамилия |

М.П.

Выписка из Единого государственного реестра недвижимости об объекте недвижимости
Сведения о частях земельного участка

| Земельный участок | | | | |
|---|---------------|--|--|--|
| (вид объекта недвижимости) | | | | |
| Лист № ____ Раздела 4.2 | | Всего листов раздела 4.2 : ____ | | Всего разделов: ____ |
| 30.09.2021 № 99/2021/420827280 | | | | |
| Кадастровый номер: | | | 02:22:000000:239 (единое землепользование) | |
| Сведения о характерных точках границы части (частей) земельного участка | | | | |
| Учетный номер части: 2 | | | | |
| Система координат: МСК-05 | | | | |
| Зона № | | | | |
| Номер точки | Координаты, м | | Описание закрепления на местности | Средняя квадратическая погрешность определения координат характерных точек границы части земельного участка, м |
| | X | Y | | |
| 1 | 2 | 3 | 4 | 5 |
| 26 | 736793.13 | 1298843.65 | данные отсутствуют | данные отсутствуют |
| 27 | 736791.07 | 1298848.75 | данные отсутствуют | данные отсутствуют |
| 28 | 736798.45 | 1298853.57 | данные отсутствуют | данные отсутствуют |
| 29 | 736798.82 | 1298853.87 | данные отсутствуют | данные отсутствуют |
| 30 | 736799.02 | 1298854.11 | данные отсутствуют | данные отсутствуют |
| 31 | 736799.11 | 1298854.75 | данные отсутствуют | данные отсутствуют |
| 32 | 736798.98 | 1298855.25 | данные отсутствуют | данные отсутствуют |
| 33 | 736758.15 | 1298932.64 | данные отсутствуют | данные отсутствуют |
| 35 | 736700.04 | 1299067.87 | данные отсутствуют | данные отсутствуют |
| 36 | 736662.11 | 1299143.2 | данные отсутствуют | данные отсутствуют |
| 37 | 736636.33 | 1299199.51 | данные отсутствуют | данные отсутствуют |
| 39 | 736549.79 | 1299380.76 | данные отсутствуют | данные отсутствуют |
| 40 | 736502.46 | 1299480.02 | данные отсутствуют | данные отсутствуют |
| 41 | 736456.75 | 1299575.64 | данные отсутствуют | данные отсутствуют |
| 42 | 736413.25 | 1299664.24 | данные отсутствуют | данные отсутствуют |
| 43 | 736366.45 | 1299759.44 | данные отсутствуют | данные отсутствуют |

| | | |
|-------------------------------|---------|-------------------|
| Государственный регистратор | | ФГИС ЕГРН |
| полное наименование должности | подпись | инициалы, фамилия |

М.П.

| Земельный участок | | | | |
|--------------------------------|---------------|--------------------------------------|--|--|
| (вид объекта недвижимости) | | | | |
| Лист № __ Раздела 4.2 | | Всего листов раздела 4.2 : __ | | Всего разделов: __ |
| 30.09.2021 № 99/2021/420827280 | | | | |
| Кадастровый номер: | | | 02:22:000000:239 (единое землепользование) | |
| Номер точки | Координаты, м | | Описание закрепления на местности | Средняя квадратическая погрешность определения координат характерных точек границы части земельного участка, м |
| | X | Y | | |
| 1 | 2 | 3 | 4 | 5 |
| 44 | 736350.26 | 1299793.89 | данные отсутствуют | данные отсутствуют |
| 44 | 736350.26 | 1299793.89 | данные отсутствуют | данные отсутствуют |
| 51 | 736773.04 | 1298807.21 | данные отсутствуют | данные отсутствуют |
| 52 | 736762.54 | 1298832.48 | данные отсутствуют | данные отсутствуют |
| 53 | 736693.17 | 1299051.58 | данные отсутствуют | данные отсутствуют |
| 53 | 736693.17 | 1299051.58 | данные отсутствуют | данные отсутствуют |
| 54 | 736693.12 | 1299051.57 | данные отсутствуют | данные отсутствуют |
| 54 | 736693.12 | 1299051.57 | данные отсутствуют | данные отсутствуют |
| 55 | 736693.09 | 1299051.54 | данные отсутствуют | данные отсутствуют |
| 55 | 736693.09 | 1299051.54 | данные отсутствуют | данные отсутствуют |
| 56 | 736688.79 | 1299044.89 | данные отсутствуют | данные отсутствуют |
| 56 | 736688.79 | 1299044.89 | данные отсутствуют | данные отсутствуют |
| 57 | 736688.2 | 1299044.43 | данные отсутствуют | данные отсутствуют |
| 57 | 736688.2 | 1299044.43 | данные отсутствуют | данные отсутствуют |
| 58 | 736679.11 | 1299041.15 | данные отсутствуют | данные отсутствуют |
| 58 | 736679.11 | 1299041.15 | данные отсутствуют | данные отсутствуют |
| 59 | 736679.09 | 1299041.15 | данные отсутствуют | данные отсутствуют |
| Государственный регистратор | | | ФГИС ЕГРН | |
| полное наименование должности | | | подпись | |
| | | | инициалы, фамилия | |

М.П.

Раздел 4.2

Выписка из Единого государственного реестра недвижимости об объекте недвижимости
Сведения о частях земельного участка

| Земельный участок | | | | |
|--------------------------------|---------------|--------------------------------------|--|--|
| (вид объекта недвижимости) | | | | |
| Лист № __ Раздела 4.2 | | Всего листов раздела 4.2 : __ | | Всего разделов: __ |
| 30.09.2021 № 99/2021/420827280 | | | | |
| Кадастровый номер: | | | 02:22:000000:239 (единое землепользование) | |
| Номер точки | Координаты, м | | Описание закрепления на местности | Средняя квадратическая погрешность определения координат характерных точек границы части земельного участка, м |
| | X | Y | | |
| 1 | 2 | 3 | 4 | 5 |
| 59 | 736679.09 | 1299041.15 | данные отсутствуют | данные отсутствуют |
| 60 | 736679.05 | 1299041.11 | данные отсутствуют | данные отсутствуют |
| 60 | 736679.05 | 1299041.11 | данные отсутствуют | данные отсутствуют |
| 61 | 736679.04 | 1299041.06 | данные отсутствуют | данные отсутствуют |
| 61 | 736679.04 | 1299041.06 | данные отсутствуют | данные отсутствуют |
| 62 | 736679.05 | 1299041.03 | данные отсутствуют | данные отсутствуют |
| 62 | 736679.05 | 1299041.03 | данные отсутствуют | данные отсутствуют |
| 63 | 736679.72 | 1299039.15 | данные отсутствуют | данные отсутствуют |
| 63 | 736679.72 | 1299039.15 | данные отсутствуют | данные отсутствуют |
| 64 | 736679.73 | 1299039.13 | данные отсутствуют | данные отсутствуют |
| 64 | 736679.73 | 1299039.13 | данные отсутствуют | данные отсутствуют |
| 65 | 736679.77 | 1299039.09 | данные отсутствуют | данные отсутствуют |
| 65 | 736679.77 | 1299039.09 | данные отсутствуют | данные отсутствуют |
| 66 | 736679.82 | 1299039.08 | данные отсутствуют | данные отсутствуют |
| 66 | 736679.82 | 1299039.08 | данные отсутствуют | данные отсутствуют |
| 67 | 736679.85 | 1299039.09 | данные отсутствуют | данные отсутствуют |
| 67 | 736679.85 | 1299039.09 | данные отсутствуют | данные отсутствуют |
| Государственный регистратор | | | ФГИС ЕГРН | |
| полное наименование должности | | | подпись | |
| | | | инициалы, фамилия | |

М.П.

Выписка из Единого государственного реестра недвижимости об объекте недвижимости
Сведения о частях земельного участка

| Земельный участок | | | | |
|---------------------------------------|---------------|--------------------|---|--|
| (вид объекта недвижимости) | | | | |
| Лист № | | Раздела 4.2 | | Всего листов раздела 4.2 : ____ |
| | | | | Всего разделов: ____ |
| | | | | Всего листов выписки: ____ |
| 30.09.2021 № 99/2021/420827280 | | | | |
| Кадастровый номер: | | | 02:22:000000:239 (единое землепользование) | |
| Номер точки | Координаты, м | | Описание закрепления на местности | Средняя квадратическая погрешность определения координат характерных точек границы части земельного участка, м |
| | X | Y | | |
| 1 | 2 | 3 | 4 | 5 |
| 68 | 736688.57 | 1299042.23 | данные отсутствуют | данные отсутствуют |
| 69 | 736690.62 | 1299034.78 | данные отсутствуют | данные отсутствуют |
| 69 | 736690.62 | 1299034.78 | данные отсутствуют | данные отсутствуют |
| 70 | 736690.63 | 1299034.76 | данные отсутствуют | данные отсутствуют |
| 70 | 736690.63 | 1299034.76 | данные отсутствуют | данные отсутствуют |
| 71 | 736690.67 | 1299034.72 | данные отсутствуют | данные отсутствуют |
| 71 | 736690.67 | 1299034.72 | данные отсутствуют | данные отсутствуют |
| 72 | 736690.72 | 1299034.71 | данные отсутствуют | данные отсутствуют |
| 72 | 736690.72 | 1299034.71 | данные отсутствуют | данные отсутствуют |
| 73 | 736690.75 | 1299034.71 | данные отсутствуют | данные отсутствуют |
| 73 | 736690.75 | 1299034.71 | данные отсутствуют | данные отсутствуют |
| 74 | 736692.67 | 1299035.24 | данные отсутствуют | данные отсутствуют |
| 74 | 736692.67 | 1299035.24 | данные отсутствуют | данные отсутствуют |
| 75 | 736692.69 | 1299035.25 | данные отсутствуют | данные отсутствуют |
| 75 | 736692.69 | 1299035.25 | данные отсутствуют | данные отсутствуют |
| 76 | 736692.73 | 1299035.29 | данные отсутствуют | данные отсутствуют |
| 76 | 736692.73 | 1299035.29 | данные отсутствуют | данные отсутствуют |
| Государственный регистратор | | | | ФГИС ЕГРН |
| полное наименование должности | | | подпись | инициалы, фамилия |

М.П.

Выписка из Единого государственного реестра недвижимости об объекте недвижимости
Сведения о частях земельного участка

| Земельный участок | | | | |
|---------------------------------------|---------------|--------------------|---|--|
| (вид объекта недвижимости) | | | | |
| Лист № | | Раздела 4.2 | | Всего листов раздела 4.2 : ____ |
| | | | | Всего разделов: ____ |
| | | | | Всего листов выписки: ____ |
| 30.09.2021 № 99/2021/420827280 | | | | |
| Кадастровый номер: | | | 02:22:000000:239 (единое землепользование) | |
| Номер точки | Координаты, м | | Описание закрепления на местности | Средняя квадратическая погрешность определения координат характерных точек границы части земельного участка, м |
| | X | Y | | |
| 1 | 2 | 3 | 4 | 5 |
| 77 | 736692.74 | 1299035.34 | данные отсутствуют | данные отсутствуют |
| 77 | 736692.74 | 1299035.34 | данные отсутствуют | данные отсутствуют |
| 78 | 736692.74 | 1299035.37 | данные отсутствуют | данные отсутствуют |
| 78 | 736692.74 | 1299035.37 | данные отсутствуют | данные отсутствуют |
| 79 | 736690.52 | 1299043.42 | данные отсутствуют | данные отсутствуют |
| 79 | 736690.52 | 1299043.42 | данные отсутствуют | данные отсутствуют |
| 80 | 736690.52 | 1299043.43 | данные отсутствуют | данные отсутствуют |
| 80 | 736690.52 | 1299043.43 | данные отсутствуют | данные отсутствуют |
| 81 | 736690.51 | 1299043.45 | данные отсутствуют | данные отсутствуют |
| 81 | 736690.51 | 1299043.45 | данные отсутствуют | данные отсутствуют |
| 82 | 736690.51 | 1299043.49 | данные отсутствуют | данные отсутствуют |
| 82 | 736690.51 | 1299043.49 | данные отсутствуют | данные отсутствуют |
| 83 | 736694.93 | 1299050.33 | данные отсутствуют | данные отсутствуют |
| 83 | 736694.93 | 1299050.33 | данные отсутствуют | данные отсутствуют |
| 84 | 736694.93 | 1299050.34 | данные отсутствуют | данные отсутствуют |
| 84 | 736694.93 | 1299050.34 | данные отсутствуют | данные отсутствуют |
| 85 | 736694.95 | 1299050.39 | данные отсутствуют | данные отсутствуют |
| Государственный регистратор | | | | ФГИС ЕГРН |
| полное наименование должности | | | подпись | инициалы, фамилия |

М.П.

| Земельный участок | | | | |
|--------------------------------|---------------|--------------------------------------|--|--|
| (вид объекта недвижимости) | | | | |
| Лист № __ Раздела 4.2 | | Всего листов раздела 4.2 : __ | | Всего разделов: __ |
| 30.09.2021 № 99/2021/420827280 | | | | |
| Кадастровый номер: | | | 02:22:000000:239 (единое землепользование) | |
| Номер точки | Координаты, м | | Описание закрепления на местности | Средняя квадратическая погрешность определения координат характерных точек границы части земельного участка, м |
| | X | Y | | |
| 1 | 2 | 3 | 4 | 5 |
| 85 | 736694.95 | 1299050.39 | данные отсутствуют | данные отсутствуют |
| 86 | 736694.93 | 1299050.44 | данные отсутствуют | данные отсутствуют |
| 86 | 736694.93 | 1299050.44 | данные отсутствуют | данные отсутствуют |
| 87 | 736694.9 | 1299050.47 | данные отсутствуют | данные отсутствуют |
| 87 | 736694.9 | 1299050.47 | данные отсутствуют | данные отсутствуют |
| 88 | 736693.23 | 1299051.56 | данные отсутствуют | данные отсутствуют |
| 88 | 736693.23 | 1299051.56 | данные отсутствуют | данные отсутствуют |
| 89 | 736693.22 | 1299051.57 | данные отсутствуют | данные отсутствуют |
| 89 | 736693.22 | 1299051.57 | данные отсутствуют | данные отсутствуют |
| 90 | 736430.83 | 1299582.97 | данные отсутствуют | данные отсутствуют |
| 90 | 736430.83 | 1299582.97 | данные отсутствуют | данные отсутствуют |
| 91 | 736430.79 | 1299582.96 | данные отсутствуют | данные отсутствуют |
| 91 | 736430.79 | 1299582.96 | данные отсутствуют | данные отсутствуют |
| 92 | 736428.79 | 1299581.97 | данные отсутствуют | данные отсутствуют |
| 92 | 736428.79 | 1299581.97 | данные отсутствуют | данные отсутствуют |
| 93 | 736428.78 | 1299581.97 | данные отсутствуют | данные отсутствуют |
| 93 | 736428.78 | 1299581.97 | данные отсутствуют | данные отсутствуют |
| Государственный регистратор | | | ФГИС ЕГРН | |
| полное наименование должности | | | подпись | |
| | | | инициалы, фамилия | |

М.П.

Раздел 4.2

Выписка из Единого государственного реестра недвижимости об объекте недвижимости
Сведения о частях земельного участка

| Земельный участок | | | | |
|--------------------------------|---------------|--------------------------------------|--|--|
| (вид объекта недвижимости) | | | | |
| Лист № __ Раздела 4.2 | | Всего листов раздела 4.2 : __ | | Всего разделов: __ |
| 30.09.2021 № 99/2021/420827280 | | | | |
| Кадастровый номер: | | | 02:22:000000:239 (единое землепользование) | |
| Номер точки | Координаты, м | | Описание закрепления на местности | Средняя квадратическая погрешность определения координат характерных точек границы части земельного участка, м |
| | X | Y | | |
| 1 | 2 | 3 | 4 | 5 |
| 94 | 736428.74 | 1299581.93 | данные отсутствуют | данные отсутствуют |
| 94 | 736428.74 | 1299581.93 | данные отсутствуют | данные отсутствуют |
| 95 | 736428.73 | 1299581.88 | данные отсутствуют | данные отсутствуют |
| 95 | 736428.73 | 1299581.88 | данные отсутствуют | данные отсутствуют |
| 96 | 736428.74 | 1299581.83 | данные отсутствуют | данные отсутствуют |
| 96 | 736428.74 | 1299581.83 | данные отсутствуют | данные отсутствуют |
| 97 | 736429.72 | 1299579.82 | данные отсутствуют | данные отсутствуют |
| 97 | 736429.72 | 1299579.82 | данные отсутствуют | данные отсутствуют |
| 98 | 736429.76 | 1299579.78 | данные отсутствуют | данные отсутствуют |
| 98 | 736429.76 | 1299579.78 | данные отсутствуют | данные отсутствуют |
| 99 | 736429.81 | 1299579.77 | данные отсутствуют | данные отсутствуют |
| 99 | 736429.81 | 1299579.77 | данные отсутствуют | данные отсутствуют |
| 100 | 736429.85 | 1299579.78 | данные отсутствуют | данные отсутствуют |
| 100 | 736429.85 | 1299579.78 | данные отсутствуют | данные отсутствуют |
| 101 | 736431.86 | 1299580.77 | данные отсутствуют | данные отсутствуют |
| 101 | 736431.86 | 1299580.77 | данные отсутствуют | данные отсутствуют |
| 102 | 736431.87 | 1299580.77 | данные отсутствуют | данные отсутствуют |
| Государственный регистратор | | | ФГИС ЕГРН | |
| полное наименование должности | | | подпись | |
| | | | инициалы, фамилия | |

М.П.

Выписка из Единого государственного реестра недвижимости об объекте недвижимости
Сведения о частях земельного участка

| Земельный участок | | | | |
|---------------------------------|---------------|---|--|--|
| (вид объекта недвижимости) | | | | |
| Лист № _____ Раздела 4.2 | | Всего листов раздела 4.2 : _____ | | Всего разделов: _____ |
| 30.09.2021 № 99/2021/420827280 | | | | |
| Кадастровый номер: | | | 02:22:000000:239 (единое землепользование) | |
| Номер точки | Координаты, м | | Описание закрепления на местности | Средняя квадратическая погрешность определения координат характерных точек границы части земельного участка, м |
| | X | Y | | |
| 1 | 2 | 3 | 4 | 5 |
| 102 | 736431.87 | 1299580.77 | данные отсутствуют | данные отсутствуют |
| 103 | 736431.91 | 1299580.81 | данные отсутствуют | данные отсутствуют |
| 103 | 736431.91 | 1299580.81 | данные отсутствуют | данные отсутствуют |
| 104 | 736431.92 | 1299580.86 | данные отсутствуют | данные отсутствуют |
| 104 | 736431.92 | 1299580.86 | данные отсутствуют | данные отсутствуют |
| 105 | 736431.91 | 1299580.9 | данные отсутствуют | данные отсутствуют |
| 105 | 736431.91 | 1299580.9 | данные отсутствуют | данные отсутствуют |
| 106 | 736430.92 | 1299582.91 | данные отсутствуют | данные отсутствуют |
| 106 | 736430.92 | 1299582.91 | данные отсутствуют | данные отсутствуют |
| 107 | 736430.92 | 1299582.92 | данные отсутствуют | данные отсутствуют |
| 107 | 736430.92 | 1299582.92 | данные отсутствуют | данные отсутствуют |
| 108 | 736430.88 | 1299582.96 | данные отсутствуют | данные отсутствуют |
| 108 | 736430.88 | 1299582.96 | данные отсутствуют | данные отсутствуют |
| 110 | 736636.18 | 1299155.99 | данные отсутствуют | данные отсутствуют |
| 110 | 736636.18 | 1299155.99 | данные отсутствуют | данные отсутствуют |
| 111 | 736634.17 | 1299155.01 | данные отсутствуют | данные отсутствуют |
| 111 | 736634.17 | 1299155.01 | данные отсутствуют | данные отсутствуют |
| Государственный регистратор | | | ФГИС ЕГРН | |
| полное наименование должности | | | подпись | |
| | | | инициалы, фамилия | |

М.П.

Выписка из Единого государственного реестра недвижимости об объекте недвижимости
Сведения о частях земельного участка

| Земельный участок | | | | |
|---------------------------------|---------------|---|--|--|
| (вид объекта недвижимости) | | | | |
| Лист № _____ Раздела 4.2 | | Всего листов раздела 4.2 : _____ | | Всего разделов: _____ |
| 30.09.2021 № 99/2021/420827280 | | | | |
| Кадастровый номер: | | | 02:22:000000:239 (единое землепользование) | |
| Номер точки | Координаты, м | | Описание закрепления на местности | Средняя квадратическая погрешность определения координат характерных точек границы части земельного участка, м |
| | X | Y | | |
| 1 | 2 | 3 | 4 | 5 |
| 112 | 736634.16 | 1299155.01 | данные отсутствуют | данные отсутствуют |
| 112 | 736634.16 | 1299155.01 | данные отсутствуют | данные отсутствуют |
| 113 | 736634.12 | 1299154.97 | данные отсутствуют | данные отсутствуют |
| 113 | 736634.12 | 1299154.97 | данные отсутствуют | данные отсутствуют |
| 114 | 736634.11 | 1299154.92 | данные отсутствуют | данные отсутствуют |
| 114 | 736634.11 | 1299154.92 | данные отсутствуют | данные отсутствуют |
| 115 | 736634.12 | 1299154.88 | данные отсутствуют | данные отсутствуют |
| 115 | 736634.12 | 1299154.88 | данные отсутствуют | данные отсутствуют |
| 116 | 736635.09 | 1299152.87 | данные отсутствуют | данные отсутствуют |
| 116 | 736635.09 | 1299152.87 | данные отсутствуют | данные отсутствуют |
| 117 | 736635.09 | 1299152.86 | данные отсутствуют | данные отсутствуют |
| 117 | 736635.09 | 1299152.86 | данные отсутствуют | данные отсутствуют |
| 118 | 736635.13 | 1299152.82 | данные отсутствуют | данные отсутствуют |
| 118 | 736635.13 | 1299152.82 | данные отсутствуют | данные отсутствуют |
| 119 | 736635.18 | 1299152.81 | данные отсутствуют | данные отсутствуют |
| 119 | 736635.18 | 1299152.81 | данные отсутствуют | данные отсутствуют |
| 120 | 736635.22 | 1299152.82 | данные отсутствуют | данные отсутствуют |
| Государственный регистратор | | | ФГИС ЕГРН | |
| полное наименование должности | | | подпись | |
| | | | инициалы, фамилия | |

М.П.

| Земельный участок | | | | |
|--------------------------------|---------------|--|-----------------------------------|--|
| (вид объекта недвижимости) | | | | |
| Лист № __ Раздела <u>4.2</u> | | Всего листов раздела <u>4.2</u> : __ | | Всего разделов: __ |
| 30.09.2021 № 99/2021/420827280 | | | | |
| Кадастровый номер: | | 02:22:000000:239 (единое землепользование) | | |
| Номер точки | Координаты, м | | Описание закрепления на местности | Средняя квадратическая погрешность определения координат характерных точек границы части земельного участка, м |
| | X | Y | | |
| 1 | 2 | 3 | 4 | 5 |
| 120 | 736635.22 | 1299152.82 | данные отсутствуют | данные отсутствуют |
| 121 | 736637.24 | 1299153.79 | данные отсутствуют | данные отсутствуют |
| 121 | 736637.24 | 1299153.79 | данные отсутствуют | данные отсутствуют |
| 122 | 736637.25 | 1299153.79 | данные отсутствуют | данные отсутствуют |
| 122 | 736637.25 | 1299153.79 | данные отсутствуют | данные отсутствуют |
| 123 | 736637.29 | 1299153.83 | данные отсутствуют | данные отсутствуют |
| 123 | 736637.29 | 1299153.83 | данные отсутствуют | данные отсутствуют |
| 124 | 736637.3 | 1299153.88 | данные отсутствуют | данные отсутствуют |
| 124 | 736637.3 | 1299153.88 | данные отсутствуют | данные отсутствуют |
| 125 | 736637.29 | 1299153.92 | данные отсутствуют | данные отсутствуют |
| 125 | 736637.29 | 1299153.92 | данные отсутствуют | данные отсутствуют |
| 126 | 736636.31 | 1299155.94 | данные отсутствуют | данные отсутствуют |
| 126 | 736636.31 | 1299155.94 | данные отсутствуют | данные отсутствуют |
| 127 | 736636.31 | 1299155.95 | данные отсутствуют | данные отсутствуют |
| 127 | 736636.31 | 1299155.95 | данные отсутствуют | данные отсутствуют |
| 128 | 736636.27 | 1299155.99 | данные отсутствуют | данные отсутствуют |
| 128 | 736636.27 | 1299155.99 | данные отсутствуют | данные отсутствуют |
| Государственный регистратор | | | ФГИС ЕГРН | |
| полное наименование должности | | | подпись | |
| | | | инициалы, фамилия | |

М.П.

Раздел 4.2

Выписка из Единого государственного реестра недвижимости об объекте недвижимости
Сведения о частях земельного участка

| Земельный участок | | | | |
|--------------------------------|---------------|--|-----------------------------------|--|
| (вид объекта недвижимости) | | | | |
| Лист № __ Раздела <u>4.2</u> | | Всего листов раздела <u>4.2</u> : __ | | Всего разделов: __ |
| 30.09.2021 № 99/2021/420827280 | | | | |
| Кадастровый номер: | | 02:22:000000:239 (единое землепользование) | | |
| Номер точки | Координаты, м | | Описание закрепления на местности | Средняя квадратическая погрешность определения координат характерных точек границы части земельного участка, м |
| | X | Y | | |
| 1 | 2 | 3 | 4 | 5 |
| 129 | 736482.99 | 1299476.46 | данные отсутствуют | данные отсутствуют |
| 129 | 736482.99 | 1299476.46 | данные отсутствуют | данные отсутствуют |
| 130 | 736482.95 | 1299476.45 | данные отсутствуют | данные отсутствуют |
| 130 | 736482.95 | 1299476.45 | данные отсутствуют | данные отсутствуют |
| 131 | 736480.94 | 1299475.48 | данные отсутствуют | данные отсутствуют |
| 131 | 736480.94 | 1299475.48 | данные отсутствуют | данные отсутствуют |
| 132 | 736480.93 | 1299475.48 | данные отсутствуют | данные отсутствуют |
| 132 | 736480.93 | 1299475.48 | данные отсутствуют | данные отсутствуют |
| 133 | 736480.89 | 1299475.44 | данные отсутствуют | данные отсутствуют |
| 133 | 736480.89 | 1299475.44 | данные отсутствуют | данные отсутствуют |
| 134 | 736480.88 | 1299475.39 | данные отсутствуют | данные отсутствуют |
| 134 | 736480.88 | 1299475.39 | данные отсутствуют | данные отсутствуют |
| 135 | 736480.89 | 1299475.35 | данные отсутствуют | данные отсутствуют |
| 135 | 736480.89 | 1299475.35 | данные отсутствуют | данные отсутствуют |
| 136 | 736481.87 | 1299473.33 | данные отсутствуют | данные отсутствуют |
| 137 | 736481.88 | 1299473.32 | данные отсутствуют | данные отсутствуют |
| 138 | 736481.91 | 1299473.28 | данные отсутствуют | данные отсутствуют |
| Государственный регистратор | | | ФГИС ЕГРН | |
| полное наименование должности | | | подпись | |
| | | | инициалы, фамилия | |

М.П.

Выписка из Единого государственного реестра недвижимости об объекте недвижимости
Сведения о частях земельного участка

| Земельный участок | | | | |
|--------------------------------|---------------|--|-----------------------------------|--|
| (вид объекта недвижимости) | | | | |
| Лист № __ Раздела 4.2 | | Всего листов раздела 4.2 : __ | | Всего разделов: __ |
| 30.09.2021 № 99/2021/420827280 | | | | |
| Кадастровый номер: | | 02:22:000000:239 (единое землепользование) | | |
| Номер точки | Координаты, м | | Описание закрепления на местности | Средняя квадратическая погрешность определения координат характерных точек границы части земельного участка, м |
| | X | Y | | |
| 1 | 2 | 3 | 4 | 5 |
| 139 | 736481.96 | 1299473.27 | данные отсутствуют | данные отсутствуют |
| 141 | 736484.01 | 1299474.26 | данные отсутствуют | данные отсутствуют |
| 141 | 736484.01 | 1299474.26 | данные отсутствуют | данные отсутствуют |
| 142 | 736484.02 | 1299474.26 | данные отсутствуют | данные отсутствуют |
| 142 | 736484.02 | 1299474.26 | данные отсутствуют | данные отсутствуют |
| 143 | 736484.06 | 1299474.3 | данные отсутствуют | данные отсутствуют |
| 143 | 736484.06 | 1299474.3 | данные отсутствуют | данные отсутствуют |
| 144 | 736484.07 | 1299474.35 | данные отсутствуют | данные отсутствуют |
| 144 | 736484.07 | 1299474.35 | данные отсутствуют | данные отсутствуют |
| 145 | 736484.06 | 1299474.39 | данные отсутствуют | данные отсутствуют |
| 145 | 736484.06 | 1299474.39 | данные отсутствуют | данные отсутствуют |
| 146 | 736483.08 | 1299476.4 | данные отсутствуют | данные отсутствуют |
| 146 | 736483.08 | 1299476.4 | данные отсутствуют | данные отсутствуют |
| 147 | 736483.08 | 1299476.41 | данные отсутствуют | данные отсутствуют |
| 147 | 736483.08 | 1299476.41 | данные отсутствуют | данные отсутствуют |
| 148 | 736483.04 | 1299476.45 | данные отсутствуют | данные отсутствуют |
| 148 | 736483.04 | 1299476.45 | данные отсутствуют | данные отсутствуют |
| Государственный регистратор | | | | ФГИС ЕГРН |
| полное наименование должности | | | подпись | инициалы, фамилия |

М.П.

Выписка из Единого государственного реестра недвижимости об объекте недвижимости
Сведения о частях земельного участка

| Земельный участок | | | | |
|--------------------------------|---------------|--|-----------------------------------|--|
| (вид объекта недвижимости) | | | | |
| Лист № __ Раздела 4.2 | | Всего листов раздела 4.2 : __ | | Всего разделов: __ |
| 30.09.2021 № 99/2021/420827280 | | | | |
| Кадастровый номер: | | 02:22:000000:239 (единое землепользование) | | |
| Номер точки | Координаты, м | | Описание закрепления на местности | Средняя квадратическая погрешность определения координат характерных точек границы части земельного участка, м |
| | X | Y | | |
| 1 | 2 | 3 | 4 | 5 |
| 149 | 736379.35 | 1299693.42 | данные отсутствуют | данные отсутствуют |
| 149 | 736379.35 | 1299693.42 | данные отсутствуют | данные отсутствуют |
| 150 | 736379.31 | 1299693.41 | данные отсутствуют | данные отсутствуют |
| 150 | 736379.31 | 1299693.41 | данные отсутствуют | данные отсутствуют |
| 151 | 736377.29 | 1299692.47 | данные отсутствуют | данные отсутствуют |
| 151 | 736377.29 | 1299692.47 | данные отсутствуют | данные отсутствуют |
| 152 | 736377.28 | 1299692.47 | данные отсутствуют | данные отсутствуют |
| 152 | 736377.28 | 1299692.47 | данные отсутствуют | данные отсутствуют |
| 153 | 736377.24 | 1299692.43 | данные отсутствуют | данные отсутствуют |
| 153 | 736377.24 | 1299692.43 | данные отсутствуют | данные отсутствуют |
| 154 | 736377.23 | 1299692.38 | данные отсутствуют | данные отсутствуют |
| 154 | 736377.23 | 1299692.38 | данные отсутствуют | данные отсутствуют |
| 155 | 736377.24 | 1299692.34 | данные отсутствуют | данные отсутствуют |
| 155 | 736377.24 | 1299692.34 | данные отсутствуют | данные отсутствуют |
| 156 | 736378.18 | 1299690.31 | данные отсутствуют | данные отсутствуют |
| 156 | 736378.18 | 1299690.31 | данные отсутствуют | данные отсутствуют |
| 157 | 736378.18 | 1299690.3 | данные отсутствуют | данные отсутствуют |
| Государственный регистратор | | | | ФГИС ЕГРН |
| полное наименование должности | | | подпись | инициалы, фамилия |

М.П.

| Земельный участок | | | | |
|---------------------------------|---------------|---|--|--|
| (вид объекта недвижимости) | | | | |
| Лист № _____ Раздела 4.2 | | Всего листов раздела 4.2 : _____ | | Всего разделов: _____ |
| 30.09.2021 № 99/2021/420827280 | | | | |
| Кадастровый номер: | | | 02:22:000000:239 (единое землепользование) | |
| Номер точки | Координаты, м | | Описание закрепления на местности | Средняя квадратическая погрешность определения координат характерных точек границы части земельного участка, м |
| | X | Y | | |
| 1 | 2 | 3 | 4 | 5 |
| 157 | 736378.18 | 1299690.3 | данные отсутствуют | данные отсутствуют |
| 158 | 736378.22 | 1299690.26 | данные отсутствуют | данные отсутствуют |
| 158 | 736378.22 | 1299690.26 | данные отсутствуют | данные отсутствуют |
| 159 | 736378.27 | 1299690.25 | данные отсутствуют | данные отсутствуют |
| 159 | 736378.27 | 1299690.25 | данные отсутствуют | данные отсутствуют |
| 160 | 736378.31 | 1299690.26 | данные отсутствуют | данные отсутствуют |
| 160 | 736378.31 | 1299690.26 | данные отсутствуют | данные отсутствуют |
| 161 | 736380.34 | 1299691.2 | данные отсутствуют | данные отсутствуют |
| 161 | 736380.34 | 1299691.2 | данные отсутствуют | данные отсутствуют |
| 162 | 736380.35 | 1299691.2 | данные отсутствуют | данные отсутствуют |
| 162 | 736380.35 | 1299691.2 | данные отсутствуют | данные отсутствуют |
| 163 | 736380.39 | 1299691.24 | данные отсутствуют | данные отсутствуют |
| 163 | 736380.39 | 1299691.24 | данные отсутствуют | данные отсутствуют |
| 164 | 736380.4 | 1299691.29 | данные отсутствуют | данные отсутствуют |
| 164 | 736380.4 | 1299691.29 | данные отсутствуют | данные отсутствуют |
| 165 | 736380.39 | 1299691.33 | данные отсутствуют | данные отсутствуют |
| 165 | 736380.39 | 1299691.33 | данные отсутствуют | данные отсутствуют |
| Государственный регистратор | | | ФГИС ЕГРН | |
| полное наименование должности | | | подпись | |
| | | | инициалы, фамилия | |

М.П.

| Земельный участок | | | | |
|---------------------------------|---------------|---|--|--|
| (вид объекта недвижимости) | | | | |
| Лист № _____ Раздела 4.2 | | Всего листов раздела 4.2 : _____ | | Всего разделов: _____ |
| 30.09.2021 № 99/2021/420827280 | | | | |
| Кадастровый номер: | | | 02:22:000000:239 (единое землепользование) | |
| Номер точки | Координаты, м | | Описание закрепления на местности | Средняя квадратическая погрешность определения координат характерных точек границы части земельного участка, м |
| | X | Y | | |
| 1 | 2 | 3 | 4 | 5 |
| 166 | 736379.44 | 1299693.36 | данные отсутствуют | данные отсутствуют |
| 166 | 736379.44 | 1299693.36 | данные отсутствуют | данные отсутствуют |
| 167 | 736379.44 | 1299693.37 | данные отсутствуют | данные отсутствуют |
| 167 | 736379.44 | 1299693.37 | данные отсутствуют | данные отсутствуют |
| 168 | 736379.4 | 1299693.41 | данные отсутствуют | данные отсутствуют |
| 168 | 736379.4 | 1299693.41 | данные отсутствуют | данные отсутствуют |
| 169 | 736585.77 | 1299261.97 | данные отсутствуют | данные отсутствуют |
| 169 | 736585.77 | 1299261.97 | данные отсутствуют | данные отсутствуют |
| 170 | 736585.73 | 1299261.96 | данные отсутствуют | данные отсутствуют |
| 170 | 736585.73 | 1299261.96 | данные отсутствуют | данные отсутствуют |
| 173 | 736583.67 | 1299260.96 | данные отсутствуют | данные отсутствуют |
| 173 | 736583.67 | 1299260.96 | данные отсутствуют | данные отсутствуют |
| 174 | 736583.66 | 1299260.91 | данные отсутствуют | данные отсутствуют |
| 174 | 736583.66 | 1299260.91 | данные отсутствуют | данные отсутствуют |
| 175 | 736583.67 | 1299260.87 | данные отсутствуют | данные отсутствуют |
| 175 | 736583.67 | 1299260.87 | данные отсутствуют | данные отсутствуют |
| 176 | 736584.63 | 1299258.85 | данные отсутствуют | данные отсутствуют |
| Государственный регистратор | | | ФГИС ЕГРН | |
| полное наименование должности | | | подпись | |
| | | | инициалы, фамилия | |

М.П.

Выписка из Единого государственного реестра недвижимости об объекте недвижимости
Сведения о частях земельного участка

| Земельный участок | | | | |
|---------------------------------|---------------|---|--|--|
| (вид объекта недвижимости) | | | | |
| Лист № _____ Раздела 4.2 | | Всего листов раздела 4.2 : _____ | | Всего разделов: _____ |
| 30.09.2021 № 99/2021/420827280 | | | | |
| Кадастровый номер: | | | 02:22:000000:239 (единое землепользование) | |
| Номер точки | Координаты, м | | Описание закрепления на местности | Средняя квадратическая погрешность определения координат характерных точек границы части земельного участка, м |
| | X | Y | | |
| 1 | 2 | 3 | 4 | 5 |
| 176 | 736584.63 | 1299258.85 | данные отсутствуют | данные отсутствуют |
| 177 | 736584.63 | 1299258.84 | данные отсутствуют | данные отсутствуют |
| 177 | 736584.63 | 1299258.84 | данные отсутствуют | данные отсутствуют |
| 178 | 736584.67 | 1299258.8 | данные отсутствуют | данные отсутствуют |
| 178 | 736584.67 | 1299258.8 | данные отсутствуют | данные отсутствуют |
| 179 | 736584.72 | 1299258.79 | данные отсутствуют | данные отсутствуют |
| 179 | 736584.72 | 1299258.79 | данные отсутствуют | данные отсутствуют |
| 180 | 736584.76 | 1299258.8 | данные отсутствуют | данные отсутствуют |
| 180 | 736584.76 | 1299258.8 | данные отсутствуют | данные отсутствуют |
| 181 | 736586.78 | 1299259.76 | данные отсутствуют | данные отсутствуют |
| 181 | 736586.78 | 1299259.76 | данные отсутствуют | данные отсутствуют |
| 182 | 736586.79 | 1299259.76 | данные отсутствуют | данные отсутствуют |
| 182 | 736586.79 | 1299259.76 | данные отсутствуют | данные отсутствуют |
| 183 | 736586.83 | 1299259.8 | данные отсутствуют | данные отсутствуют |
| 183 | 736586.83 | 1299259.8 | данные отсутствуют | данные отсутствуют |
| 184 | 736586.84 | 1299259.85 | данные отсутствуют | данные отсутствуют |
| 184 | 736586.84 | 1299259.85 | данные отсутствуют | данные отсутствуют |
| Государственный регистратор | | | | ФГИС ЕГРН |
| полное наименование должности | | | подпись | инициалы, фамилия |

М.П.

Выписка из Единого государственного реестра недвижимости об объекте недвижимости
Сведения о частях земельного участка

| Земельный участок | | | | |
|---------------------------------|---------------|---|--|--|
| (вид объекта недвижимости) | | | | |
| Лист № _____ Раздела 4.2 | | Всего листов раздела 4.2 : _____ | | Всего разделов: _____ |
| 30.09.2021 № 99/2021/420827280 | | | | |
| Кадастровый номер: | | | 02:22:000000:239 (единое землепользование) | |
| Номер точки | Координаты, м | | Описание закрепления на местности | Средняя квадратическая погрешность определения координат характерных точек границы части земельного участка, м |
| | X | Y | | |
| 1 | 2 | 3 | 4 | 5 |
| 185 | 736586.83 | 1299259.89 | данные отсутствуют | данные отсутствуют |
| 185 | 736586.83 | 1299259.89 | данные отсутствуют | данные отсутствуют |
| 186 | 736585.86 | 1299261.91 | данные отсутствуют | данные отсутствуют |
| 186 | 736585.86 | 1299261.91 | данные отсутствуют | данные отсутствуют |
| 187 | 736585.85 | 1299261.92 | данные отсутствуют | данные отсутствуют |
| 187 | 736585.85 | 1299261.92 | данные отсутствуют | данные отсутствуют |
| 188 | 736585.82 | 1299261.96 | данные отсутствуют | данные отсутствуют |
| 188 | 736585.82 | 1299261.96 | данные отсутствуют | данные отсутствуют |
| 189 | 736534.35 | 1299370.44 | данные отсутствуют | данные отсутствуют |
| 189 | 736534.35 | 1299370.44 | данные отсутствуют | данные отсутствуют |
| 190 | 736534.31 | 1299370.43 | данные отсутствуют | данные отсутствуют |
| 190 | 736534.31 | 1299370.43 | данные отсутствуют | данные отсутствуют |
| 191 | 736532.29 | 1299369.48 | данные отсутствуют | данные отсутствуют |
| 191 | 736532.29 | 1299369.48 | данные отсутствуют | данные отсутствуют |
| 192 | 736532.28 | 1299369.48 | данные отсутствуют | данные отсутствуют |
| 192 | 736532.28 | 1299369.48 | данные отсутствуют | данные отсутствуют |
| 193 | 736532.24 | 1299369.44 | данные отсутствуют | данные отсутствуют |
| Государственный регистратор | | | | ФГИС ЕГРН |
| полное наименование должности | | | подпись | инициалы, фамилия |

М.П.

| Земельный участок | | | | |
|--------------------------------|---------------|--|-----------------------------------|--|
| (вид объекта недвижимости) | | | | |
| Лист № ___ Раздела 4.2 | | Всего листов раздела 4.2 : ___ | | Всего разделов: ___ |
| 30.09.2021 № 99/2021/420827280 | | | | |
| Кадастровый номер: | | 02:22:000000:239 (единое землепользование) | | |
| Номер точки | Координаты, м | | Описание закрепления на местности | Средняя квадратическая погрешность определения координат характерных точек границы части земельного участка, м |
| | X | Y | | |
| 1 | 2 | 3 | 4 | 5 |
| 193 | 736532.24 | 1299369.44 | данные отсутствуют | данные отсутствуют |
| 194 | 736532.23 | 1299369.39 | данные отсутствуют | данные отсутствуют |
| 194 | 736532.23 | 1299369.39 | данные отсутствуют | данные отсутствуют |
| 195 | 736532.24 | 1299369.35 | данные отсутствуют | данные отсутствуют |
| 195 | 736532.24 | 1299369.35 | данные отсутствуют | данные отсутствуют |
| 196 | 736533.2 | 1299367.33 | данные отсутствуют | данные отсутствуют |
| 196 | 736533.2 | 1299367.33 | данные отсутствуют | данные отсутствуют |
| 197 | 736533.21 | 1299367.32 | данные отсутствуют | данные отсутствуют |
| 197 | 736533.21 | 1299367.32 | данные отсутствуют | данные отсутствуют |
| 198 | 736533.24 | 1299367.28 | данные отсутствуют | данные отсутствуют |
| 198 | 736533.24 | 1299367.28 | данные отсутствуют | данные отсутствуют |
| 199 | 736533.29 | 1299367.27 | данные отсутствуют | данные отсутствуют |
| 199 | 736533.29 | 1299367.27 | данные отсутствуют | данные отсутствуют |
| 200 | 736533.33 | 1299367.28 | данные отсутствуют | данные отсутствуют |
| 200 | 736533.33 | 1299367.28 | данные отсутствуют | данные отсутствуют |
| 201 | 736535.35 | 1299368.23 | данные отсутствуют | данные отсутствуют |
| 201 | 736535.35 | 1299368.23 | данные отсутствуют | данные отсутствуют |
| Государственный регистратор | | | | ФГИС ЕГРН |
| полное наименование должности | | | подпись | инициалы, фамилия |

М.П.

Раздел 4.2

Выписка из Единого государственного реестра недвижимости об объекте недвижимости
Сведения о частях земельного участка

| Земельный участок | | | | |
|--------------------------------|---------------|--|-----------------------------------|--|
| (вид объекта недвижимости) | | | | |
| Лист № ___ Раздела 4.2 | | Всего листов раздела 4.2 : ___ | | Всего разделов: ___ |
| 30.09.2021 № 99/2021/420827280 | | | | |
| Кадастровый номер: | | 02:22:000000:239 (единое землепользование) | | |
| Номер точки | Координаты, м | | Описание закрепления на местности | Средняя квадратическая погрешность определения координат характерных точек границы части земельного участка, м |
| | X | Y | | |
| 1 | 2 | 3 | 4 | 5 |
| 202 | 736535.36 | 1299368.23 | данные отсутствуют | данные отсутствуют |
| 202 | 736535.36 | 1299368.23 | данные отсутствуют | данные отсутствуют |
| 203 | 736535.39 | 1299368.27 | данные отсутствуют | данные отсутствуют |
| 203 | 736535.39 | 1299368.27 | данные отсутствуют | данные отсутствуют |
| 204 | 736535.41 | 1299368.32 | данные отсутствуют | данные отсутствуют |
| 204 | 736535.41 | 1299368.32 | данные отсутствуют | данные отсутствуют |
| 205 | 736535.4 | 1299368.36 | данные отсутствуют | данные отсутствуют |
| 205 | 736535.4 | 1299368.36 | данные отсутствуют | данные отсутствуют |
| 206 | 736534.44 | 1299370.38 | данные отсутствуют | данные отсутствуют |
| 206 | 736534.44 | 1299370.38 | данные отсутствуют | данные отсутствуют |
| 207 | 736534.44 | 1299370.39 | данные отсутствуют | данные отсутствуют |
| 207 | 736534.44 | 1299370.39 | данные отсутствуют | данные отсутствуют |
| 208 | 736534.4 | 1299370.43 | данные отсутствуют | данные отсутствуют |
| 208 | 736534.4 | 1299370.43 | данные отсутствуют | данные отсутствуют |
| 429 | 734461.41 | 1299396.93 | данные отсутствуют | данные отсутствуют |
| 481 | 733904.63 | 1299072.34 | данные отсутствуют | данные отсутствуют |
| 544 | 734542.35 | 1299451.16 | данные отсутствуют | данные отсутствуют |
| Государственный регистратор | | | | ФГИС ЕГРН |
| полное наименование должности | | | подпись | инициалы, фамилия |

М.П.

Выписка из Единого государственного реестра недвижимости об объекте недвижимости
Сведения о частях земельного участка

| Земельный участок | | | | |
|--------------------------------|---------------|--------------------------------------|--|--|
| (вид объекта недвижимости) | | | | |
| Лист № __ Раздела 4.2 | | Всего листов раздела 4.2 : __ | | Всего разделов: __ |
| 30.09.2021 № 99/2021/420827280 | | | | |
| Кадастровый номер: | | | 02:22:000000:239 (единое землепользование) | |
| Номер точки | Координаты, м | | Описание закрепления на местности | Средняя квадратическая погрешность определения координат характерных точек границы части земельного участка, м |
| | X | Y | | |
| 1 | 2 | 3 | 4 | 5 |
| 545 | 734542.3 | 1299451.15 | данные отсутствуют | данные отсутствуют |
| 546 | 734540.39 | 1299449.98 | данные отсутствуют | данные отсутствуют |
| 547 | 734540.35 | 1299449.94 | данные отсутствуют | данные отсутствуют |
| 548 | 734540.34 | 1299449.89 | данные отсутствуют | данные отсутствуют |
| 549 | 734540.35 | 1299449.84 | данные отсутствуют | данные отсутствуют |
| 550 | 734541.53 | 1299447.93 | данные отсутствуют | данные отсутствуют |
| 551 | 734541.56 | 1299447.89 | данные отсутствуют | данные отсутствуют |
| 552 | 734541.61 | 1299447.88 | данные отсутствуют | данные отсутствуют |
| 553 | 734541.66 | 1299447.89 | данные отсутствуют | данные отсутствуют |
| 554 | 734543.57 | 1299449.06 | данные отсутствуют | данные отсутствуют |
| 555 | 734543.61 | 1299449.1 | данные отсутствуют | данные отсутствуют |
| 556 | 734543.62 | 1299449.15 | данные отсутствуют | данные отсутствуют |
| 557 | 734543.61 | 1299449.2 | данные отсутствуют | данные отсутствуют |
| 558 | 734542.44 | 1299451.11 | данные отсутствуют | данные отсутствуют |
| 559 | 734542.4 | 1299451.15 | данные отсутствуют | данные отсутствуют |
| 563 | 733269.55 | 1298215.99 | данные отсутствуют | данные отсутствуют |
| 564 | 733269.54 | 1298215.98 | данные отсутствуют | данные отсутствуют |
| Государственный регистратор | | | ФГИС ЕГРН | |
| полное наименование должности | | | подпись | |
| | | | инициалы, фамилия | |

М.П.

Раздел 4.2

Выписка из Единого государственного реестра недвижимости об объекте недвижимости
Сведения о частях земельного участка

| Земельный участок | | | | |
|--------------------------------|---------------|--------------------------------------|--|--|
| (вид объекта недвижимости) | | | | |
| Лист № __ Раздела 4.2 | | Всего листов раздела 4.2 : __ | | Всего разделов: __ |
| 30.09.2021 № 99/2021/420827280 | | | | |
| Кадастровый номер: | | | 02:22:000000:239 (единое землепользование) | |
| Номер точки | Координаты, м | | Описание закрепления на местности | Средняя квадратическая погрешность определения координат характерных точек границы части земельного участка, м |
| | X | Y | | |
| 1 | 2 | 3 | 4 | 5 |
| 565 | 733269.53 | 1298215.93 | данные отсутствуют | данные отсутствуют |
| 566 | 733269.54 | 1298215.88 | данные отсутствуют | данные отсутствуют |
| 567 | 733269.57 | 1298215.85 | данные отсутствуют | данные отсутствуют |
| 568 | 733271.36 | 1298214.52 | данные отсутствуют | данные отсутствуют |
| 569 | 733271.37 | 1298214.51 | данные отсутствуют | данные отсутствуют |
| 570 | 733271.42 | 1298214.5 | данные отсутствуют | данные отсутствуют |
| 571 | 733271.47 | 1298214.51 | данные отсутствуют | данные отсутствуют |
| 572 | 733271.5 | 1298214.54 | данные отсутствуют | данные отсутствуют |
| 573 | 733272.83 | 1298216.34 | данные отсутствуют | данные отсутствуют |
| 574 | 733272.84 | 1298216.35 | данные отсутствуют | данные отсутствуют |
| 575 | 733272.85 | 1298216.4 | данные отсутствуют | данные отсутствуют |
| 576 | 733272.84 | 1298216.45 | данные отсутствуют | данные отсутствуют |
| 577 | 733272.81 | 1298216.48 | данные отсутствуют | данные отсутствуют |
| 580 | 734277.35 | 1299286.72 | данные отсутствуют | данные отсутствуют |
| 581 | 734277.3 | 1299286.71 | данные отсутствуют | данные отсутствуют |
| 582 | 734277.3 | 1299286.7 | данные отсутствуют | данные отсутствуют |
| 583 | 734275.4 | 1299285.52 | данные отсутствуют | данные отсутствуют |
| Государственный регистратор | | | ФГИС ЕГРН | |
| полное наименование должности | | | подпись | |
| | | | инициалы, фамилия | |

М.П.

| Земельный участок | | | | |
|---------------------------------|---------------|---|--|--|
| (вид объекта недвижимости) | | | | |
| Лист № _____ Раздела 4.2 | | Всего листов раздела 4.2 : _____ | | Всего разделов: _____ |
| 30.09.2021 № 99/2021/420827280 | | | | |
| Кадастровый номер: | | | 02:22:000000:239 (единое землепользование) | |
| Номер точки | Координаты, м | | Описание закрепления на местности | Средняя квадратическая погрешность определения координат характерных точек границы части земельного участка, м |
| | X | Y | | |
| 1 | 2 | 3 | 4 | 5 |
| 584 | 734275.36 | 1299285.49 | данные отсутствуют | данные отсутствуют |
| 585 | 734275.35 | 1299285.44 | данные отсутствуют | данные отсутствуют |
| 586 | 734275.36 | 1299285.39 | данные отсутствуют | данные отсутствуют |
| 587 | 734276.55 | 1299283.49 | данные отсутствуют | данные отсутствуют |
| 588 | 734276.58 | 1299283.45 | данные отсутствуют | данные отсутствуют |
| 589 | 734276.63 | 1299283.44 | данные отсутствуют | данные отсутствуют |
| 590 | 734276.68 | 1299283.45 | данные отсутствуют | данные отсутствуют |
| 591 | 734276.68 | 1299283.46 | данные отсутствуют | данные отсутствуют |
| 592 | 734278.58 | 1299284.64 | данные отсутствуют | данные отсутствуют |
| 593 | 734278.62 | 1299284.67 | данные отсутствуют | данные отсутствуют |
| 594 | 734278.63 | 1299284.72 | данные отсутствуют | данные отсутствуют |
| 595 | 734278.62 | 1299284.77 | данные отсутствуют | данные отсутствуют |
| 596 | 734277.44 | 1299286.67 | данные отсутствуют | данные отсутствуют |
| 597 | 734277.4 | 1299286.71 | данные отсутствуют | данные отсутствуют |
| 598 | 733346.28 | 1298319.58 | данные отсутствуют | данные отсутствуют |
| 599 | 733346.23 | 1298319.57 | данные отсутствуют | данные отсутствуют |
| 600 | 733346.2 | 1298319.54 | данные отсутствуют | данные отсутствуют |
| Государственный регистратор | | | ФГИС ЕГРН | |
| полное наименование должности | | | подпись | |
| | | | инициалы, фамилия | |

М.П.

Раздел 4.2

Выписка из Единого государственного реестра недвижимости об объекте недвижимости
Сведения о частях земельного участка

| Земельный участок | | | | |
|---------------------------------|---------------|---|--|--|
| (вид объекта недвижимости) | | | | |
| Лист № _____ Раздела 4.2 | | Всего листов раздела 4.2 : _____ | | Всего разделов: _____ |
| 30.09.2021 № 99/2021/420827280 | | | | |
| Кадастровый номер: | | | 02:22:000000:239 (единое землепользование) | |
| Номер точки | Координаты, м | | Описание закрепления на местности | Средняя квадратическая погрешность определения координат характерных точек границы части земельного участка, м |
| | X | Y | | |
| 1 | 2 | 3 | 4 | 5 |
| 601 | 733344.87 | 1298317.75 | данные отсутствуют | данные отсутствуют |
| 602 | 733344.87 | 1298317.74 | данные отсутствуют | данные отсутствуют |
| 603 | 733344.85 | 1298317.69 | данные отсутствуют | данные отсутствуют |
| 604 | 733344.87 | 1298317.64 | данные отсутствуют | данные отсутствуют |
| 605 | 733344.89 | 1298317.61 | данные отсутствуют | данные отсутствуют |
| 606 | 733346.68 | 1298316.27 | данные отсутствуют | данные отсутствуют |
| 607 | 733346.69 | 1298316.26 | данные отсутствуют | данные отсутствуют |
| 608 | 733346.74 | 1298316.25 | данные отсутствуют | данные отсутствуют |
| 609 | 733346.79 | 1298316.26 | данные отсутствуют | данные отсутствуют |
| 610 | 733346.82 | 1298316.29 | данные отсутствуют | данные отсутствуют |
| 611 | 733348.16 | 1298318.09 | данные отсутствуют | данные отсутствуют |
| 612 | 733348.17 | 1298318.1 | данные отсутствуют | данные отсутствуют |
| 613 | 733348.18 | 1298318.15 | данные отсутствуют | данные отсутствуют |
| 614 | 733348.17 | 1298318.2 | данные отсутствуют | данные отсутствуют |
| 615 | 733348.14 | 1298318.23 | данные отсутствуют | данные отсутствуют |
| 616 | 733346.34 | 1298319.56 | данные отсутствуют | данные отсутствуют |
| 617 | 733346.33 | 1298319.57 | данные отсутствуют | данные отсутствуют |
| Государственный регистратор | | | ФГИС ЕГРН | |
| полное наименование должности | | | подпись | |
| | | | инициалы, фамилия | |

М.П.

Выписка из Единого государственного реестра недвижимости об объекте недвижимости
Сведения о частях земельного участка

| Земельный участок | | | | |
|--------------------------------|---------------|--|-----------------------------------|--|
| (вид объекта недвижимости) | | | | |
| Лист № __ Раздела 4.2 | | Всего листов раздела 4.2 : __ | | Всего разделов: __ |
| 30.09.2021 № 99/2021/420827280 | | | | |
| Кадастровый номер: | | 02:22:000000:239 (единое землепользование) | | |
| Номер точки | Координаты, м | | Описание закрепления на местности | Средняя квадратическая погрешность определения координат характерных точек границы части земельного участка, м |
| | X | Y | | |
| 1 | 2 | 3 | 4 | 5 |
| 618 | 734141.47 | 1299202.88 | данные отсутствуют | данные отсутствуют |
| 619 | 734141.42 | 1299202.87 | данные отсутствуют | данные отсутствуют |
| 624 | 734140.66 | 1299199.66 | данные отсутствуют | данные отсутствуют |
| 625 | 734140.7 | 1299199.62 | данные отсутствуют | данные отсутствуют |
| 626 | 734140.75 | 1299199.61 | данные отсутствуют | данные отсутствуют |
| 627 | 734140.8 | 1299199.62 | данные отсутствуют | данные отсутствуют |
| 628 | 734142.7 | 1299200.79 | данные отсутствуют | данные отсутствуют |
| 629 | 734142.74 | 1299200.83 | данные отсутствуют | данные отсутствуют |
| 630 | 734142.75 | 1299200.88 | данные отсутствуют | данные отсутствуют |
| 631 | 734142.74 | 1299200.93 | данные отсутствуют | данные отсутствуют |
| 632 | 734141.56 | 1299202.83 | данные отсутствуют | данные отсутствуют |
| 633 | 734141.52 | 1299202.87 | данные отсутствуют | данные отсутствуют |
| 634 | 734013.29 | 1299125.4 | данные отсутствуют | данные отсутствуют |
| 635 | 734013.24 | 1299125.39 | данные отсутствуют | данные отсутствуют |
| 636 | 734011.32 | 1299124.24 | данные отсутствуют | данные отсутствуют |
| 637 | 734011.29 | 1299124.2 | данные отсутствуют | данные отсутствуют |
| 638 | 734011.27 | 1299124.15 | данные отсутствуют | данные отсутствуют |
| Государственный регистратор | | | | ФГИС ЕГРН |
| полное наименование должности | | | подпись | инициалы, фамилия |

М.П.

Выписка из Единого государственного реестра недвижимости об объекте недвижимости
Сведения о частях земельного участка

| Земельный участок | | | | |
|--------------------------------|---------------|--|-----------------------------------|--|
| (вид объекта недвижимости) | | | | |
| Лист № __ Раздела 4.2 | | Всего листов раздела 4.2 : __ | | Всего разделов: __ |
| 30.09.2021 № 99/2021/420827280 | | | | |
| Кадастровый номер: | | 02:22:000000:239 (единое землепользование) | | |
| Номер точки | Координаты, м | | Описание закрепления на местности | Средняя квадратическая погрешность определения координат характерных точек границы части земельного участка, м |
| | X | Y | | |
| 1 | 2 | 3 | 4 | 5 |
| 639 | 734011.29 | 1299124.1 | данные отсутствуют | данные отсутствуют |
| 640 | 734012.44 | 1299122.18 | данные отсутствуют | данные отсутствуют |
| 641 | 734012.48 | 1299122.14 | данные отсутствуют | данные отсутствуют |
| 642 | 734012.53 | 1299122.13 | данные отсутствуют | данные отсутствуют |
| 643 | 734012.58 | 1299122.14 | данные отсутствуют | данные отсутствуют |
| 644 | 734014.49 | 1299123.3 | данные отсутствуют | данные отсутствуют |
| 645 | 734014.53 | 1299123.34 | данные отсутствуют | данные отсутствуют |
| 646 | 734014.54 | 1299123.39 | данные отсутствуют | данные отсутствуют |
| 647 | 734014.53 | 1299123.44 | данные отсутствуют | данные отсутствуют |
| 648 | 734013.38 | 1299125.35 | данные отсутствуют | данные отсутствуют |
| 649 | 734013.34 | 1299125.39 | данные отсутствуют | данные отсутствуют |
| 651 | 740244.58 | 1298876.39 | данные отсутствуют | данные отсутствуют |
| 651 | 740244.58 | 1298876.39 | данные отсутствуют | данные отсутствуют |
| 652 | 740254.71 | 1298887.38 | данные отсутствуют | данные отсутствуют |
| 652 | 740254.71 | 1298887.38 | данные отсутствуют | данные отсутствуют |
| 653 | 740356.09 | 1298999.25 | данные отсутствуют | данные отсутствуют |
| 653 | 740356.09 | 1298999.25 | данные отсутствуют | данные отсутствуют |
| Государственный регистратор | | | | ФГИС ЕГРН |
| полное наименование должности | | | подпись | инициалы, фамилия |

М.П.

| Земельный участок | | | | |
|--------------------------------|---------------|--|-----------------------------------|--|
| (вид объекта недвижимости) | | | | |
| Лист № __ Раздела 4.2 | | Всего листов раздела 4.2 : __ | | Всего разделов: __ |
| 30.09.2021 № 99/2021/420827280 | | | | |
| Кадастровый номер: | | 02:22:000000:239 (единое землепользование) | | |
| Номер точки | Координаты, м | | Описание закрепления на местности | Средняя квадратическая погрешность определения координат характерных точек границы части земельного участка, м |
| | X | Y | | |
| 1 | 2 | 3 | 4 | 5 |
| 654 | 740440.5 | 1299088.44 | данные отсутствуют | данные отсутствуют |
| 654 | 740440.5 | 1299088.44 | данные отсутствуют | данные отсутствуют |
| 655 | 740567.21 | 1299226.77 | данные отсутствуют | данные отсутствуют |
| 655 | 740567.21 | 1299226.77 | данные отсутствуют | данные отсутствуют |
| 656 | 740666.79 | 1299331.9 | данные отсутствуют | данные отсутствуют |
| 657 | 740790.83 | 1299470.42 | данные отсутствуют | данные отсутствуют |
| 657 | 740790.83 | 1299470.42 | данные отсутствуют | данные отсутствуют |
| 658 | 740886.23 | 1299582.32 | данные отсутствуют | данные отсутствуют |
| 658 | 740886.23 | 1299582.32 | данные отсутствуют | данные отсутствуют |
| 659 | 740884.88 | 1299582.18 | данные отсутствуют | данные отсутствуют |
| 659 | 740884.88 | 1299582.18 | данные отсутствуют | данные отсутствуют |
| 660 | 740884.87 | 1299582.18 | данные отсутствуют | данные отсутствуют |
| 660 | 740884.87 | 1299582.18 | данные отсутствуют | данные отсутствуют |
| 661 | 740884.82 | 1299582.19 | данные отсутствуют | данные отсутствуют |
| 661 | 740884.82 | 1299582.19 | данные отсутствуют | данные отсутствуют |
| 662 | 740884.78 | 1299582.23 | данные отсутствуют | данные отсутствуют |
| 662 | 740884.78 | 1299582.23 | данные отсутствуют | данные отсутствуют |
| Государственный регистратор | | | | ФГИС ЕГРН |
| полное наименование должности | | | подпись | инициалы, фамилия |

М.П.

Раздел 4.2

Выписка из Единого государственного реестра недвижимости об объекте недвижимости
Сведения о частях земельного участка

| Земельный участок | | | | |
|--------------------------------|---------------|--|-----------------------------------|--|
| (вид объекта недвижимости) | | | | |
| Лист № __ Раздела 4.2 | | Всего листов раздела 4.2 : __ | | Всего разделов: __ |
| 30.09.2021 № 99/2021/420827280 | | | | |
| Кадастровый номер: | | 02:22:000000:239 (единое землепользование) | | |
| Номер точки | Координаты, м | | Описание закрепления на местности | Средняя квадратическая погрешность определения координат характерных точек границы части земельного участка, м |
| | X | Y | | |
| 1 | 2 | 3 | 4 | 5 |
| 663 | 740884.77 | 1299582.27 | данные отсутствуют | данные отсутствуют |
| 663 | 740884.77 | 1299582.27 | данные отсутствуют | данные отсутствуют |
| 664 | 740883.9 | 1299590.47 | данные отсутствуют | данные отсутствуют |
| 665 | 740883.37 | 1299591.13 | данные отсутствуют | данные отсутствуют |
| 665 | 740883.37 | 1299591.13 | данные отсутствуют | данные отсутствуют |
| 666 | 740877.6 | 1299596.58 | данные отсутствуют | данные отсутствуют |
| 666 | 740877.6 | 1299596.58 | данные отсутствуют | данные отсутствуют |
| 667 | 740877.58 | 1299596.6 | данные отсутствуют | данные отсутствуют |
| 667 | 740877.58 | 1299596.6 | данные отсутствуют | данные отсутствуют |
| 668 | 740877.57 | 1299596.65 | данные отсутствуют | данные отсутствуют |
| 668 | 740877.57 | 1299596.65 | данные отсутствуют | данные отсутствуют |
| 669 | 740877.58 | 1299596.7 | данные отсутствуют | данные отсутствуют |
| 669 | 740877.58 | 1299596.7 | данные отсутствуют | данные отсутствуют |
| 670 | 740877.6 | 1299596.72 | данные отсутствуют | данные отсутствуют |
| 670 | 740877.6 | 1299596.72 | данные отсутствуют | данные отсутствуют |
| 671 | 740878.97 | 1299598.17 | данные отсутствуют | данные отсутствуют |
| 671 | 740878.97 | 1299598.17 | данные отсутствуют | данные отсутствуют |
| Государственный регистратор | | | | ФГИС ЕГРН |
| полное наименование должности | | | подпись | инициалы, фамилия |

М.П.

Выписка из Единого государственного реестра недвижимости об объекте недвижимости
Сведения о частях земельного участка

| Земельный участок | | | | |
|--------------------------------|---------------|--------------------------------------|--|--|
| (вид объекта недвижимости) | | | | |
| Лист № __ Раздела 4.2 | | Всего листов раздела 4.2 : __ | | Всего разделов: __ |
| 30.09.2021 № 99/2021/420827280 | | | | |
| Кадастровый номер: | | | 02:22:000000:239 (единое землепользование) | |
| Номер точки | Координаты, м | | Описание закрепления на местности | Средняя квадратическая погрешность определения координат характерных точек границы части земельного участка, м |
| | X | Y | | |
| 1 | 2 | 3 | 4 | 5 |
| 672 | 740878.99 | 1299598.19 | данные отсутствуют | данные отсутствуют |
| 672 | 740878.99 | 1299598.19 | данные отсутствуют | данные отсутствуют |
| 673 | 740879.04 | 1299598.2 | данные отсутствуют | данные отсутствуют |
| 673 | 740879.04 | 1299598.2 | данные отсутствуют | данные отсутствуют |
| 674 | 740879.09 | 1299598.19 | данные отсутствуют | данные отсутствуют |
| 674 | 740879.09 | 1299598.19 | данные отсутствуют | данные отсутствуют |
| 675 | 740879.11 | 1299598.17 | данные отсутствуют | данные отсутствуют |
| 675 | 740879.11 | 1299598.17 | данные отсутствуют | данные отсутствуют |
| 676 | 740884.93 | 1299592.82 | данные отсутствуют | данные отсутствуют |
| 676 | 740884.93 | 1299592.82 | данные отсутствуют | данные отсутствуют |
| 677 | 740885.41 | 1299592.39 | данные отсутствуют | данные отсутствуют |
| 677 | 740885.41 | 1299592.39 | данные отсутствуют | данные отсутствуют |
| 678 | 740893.35 | 1299593.94 | данные отсутствуют | данные отсутствуют |
| 678 | 740893.35 | 1299593.94 | данные отсутствуют | данные отсутствуют |
| 679 | 740893.37 | 1299593.94 | данные отсутствуют | данные отсутствуют |
| 679 | 740893.37 | 1299593.94 | данные отсутствуют | данные отсутствуют |
| 680 | 740893.42 | 1299593.93 | данные отсутствуют | данные отсутствуют |
| Государственный регистратор | | | ФГИС ЕГРН | |
| полное наименование должности | | | подпись | |
| | | | инициалы, фамилия | |

М.П.

Раздел 4.2

Выписка из Единого государственного реестра недвижимости об объекте недвижимости
Сведения о частях земельного участка

| Земельный участок | | | | |
|--------------------------------|---------------|--------------------------------------|--|--|
| (вид объекта недвижимости) | | | | |
| Лист № __ Раздела 4.2 | | Всего листов раздела 4.2 : __ | | Всего разделов: __ |
| 30.09.2021 № 99/2021/420827280 | | | | |
| Кадастровый номер: | | | 02:22:000000:239 (единое землепользование) | |
| Номер точки | Координаты, м | | Описание закрепления на местности | Средняя квадратическая погрешность определения координат характерных точек границы части земельного участка, м |
| | X | Y | | |
| 1 | 2 | 3 | 4 | 5 |
| 680 | 740893.42 | 1299593.93 | данные отсутствуют | данные отсутствуют |
| 681 | 740893.45 | 1299593.89 | данные отсутствуют | данные отсутствуют |
| 681 | 740893.45 | 1299593.89 | данные отсутствуют | данные отсутствуют |
| 682 | 740893.47 | 1299593.86 | данные отсутствуют | данные отсутствуют |
| 682 | 740893.47 | 1299593.86 | данные отсутствуют | данные отсутствуют |
| 683 | 740893.81 | 1299592.13 | данные отсутствуют | данные отсутствуют |
| 683 | 740893.81 | 1299592.13 | данные отсутствуют | данные отсутствуют |
| 684 | 740997.97 | 1299731.74 | данные отсутствуют | данные отсутствуют |
| 684 | 740997.97 | 1299731.74 | данные отсутствуют | данные отсутствуют |
| 685 | 741095.12 | 1299855.3 | данные отсутствуют | данные отсутствуют |
| 685 | 741095.12 | 1299855.3 | данные отсутствуют | данные отсутствуют |
| 686 | 741186.55 | 1299974.43 | данные отсутствуют | данные отсутствуют |
| 686 | 741186.55 | 1299974.43 | данные отсутствуют | данные отсутствуют |
| 687 | 741214.88 | 1300011.4 | данные отсутствуют | данные отсутствуют |
| 687 | 741214.88 | 1300011.4 | данные отсутствуют | данные отсутствуют |
| 688 | 741267.97 | 1300078.32 | данные отсутствуют | данные отсутствуют |
| 688 | 741267.97 | 1300078.32 | данные отсутствуют | данные отсутствуют |
| Государственный регистратор | | | ФГИС ЕГРН | |
| полное наименование должности | | | подпись | |
| | | | инициалы, фамилия | |

М.П.

| Земельный участок | | | | |
|--------------------------------|---------------|--------------------------------------|--|--|
| (вид объекта недвижимости) | | | | |
| Лист № __ Раздела <u>4.2</u> | | Всего листов раздела <u>4.2</u> : __ | | Всего разделов: __ |
| 30.09.2021 № 99/2021/420827280 | | | | |
| Кадастровый номер: | | | 02:22:000000:239 (единое землепользование) | |
| Номер точки | Координаты, м | | Описание закрепления на местности | Средняя квадратическая погрешность определения координат характерных точек границы части земельного участка, м |
| | X | Y | | |
| 1 | 2 | 3 | 4 | 5 |
| 689 | 741298.84 | 1300114.99 | данные отсутствуют | данные отсутствуют |
| 689 | 741298.84 | 1300114.99 | данные отсутствуют | данные отсутствуют |
| 690 | 741352.54 | 1300179.72 | данные отсутствуют | данные отсутствуют |
| 690 | 741352.54 | 1300179.72 | данные отсутствуют | данные отсутствуют |
| 691 | 741359.55 | 1300187.73 | данные отсутствуют | данные отсутствуют |
| 692 | 741359.71 | 1300187.88 | данные отсутствуют | данные отсутствуют |
| 692 | 741359.71 | 1300187.88 | данные отсутствуют | данные отсутствуют |
| 693 | 741375.89 | 1300199.78 | данные отсутствуют | данные отсутствуют |
| 693 | 741375.89 | 1300199.78 | данные отсутствуют | данные отсутствуют |
| 694 | 741352.64 | 1300211.44 | данные отсутствуют | данные отсутствуют |
| 694 | 741352.64 | 1300211.44 | данные отсутствуют | данные отсутствуют |
| 694 | 741352.64 | 1300211.44 | данные отсутствуют | данные отсутствуют |
| 695 | 741218.1 | 1300043.72 | данные отсутствуют | данные отсутствуют |
| 695 | 741218.1 | 1300043.72 | данные отсутствуют | данные отсутствуют |
| 696 | 740951.21 | 1299701.09 | данные отсутствуют | данные отсутствуют |
| 696 | 740951.21 | 1299701.09 | данные отсутствуют | данные отсутствуют |
| 697 | 740742.02 | 1299445.03 | данные отсутствуют | данные отсутствуют |
| Государственный регистратор | | | ФГИС ЕГРН | |
| полное наименование должности | | | подпись | |
| | | | инициалы, фамилия | |

М.П.

Раздел 4.2

Выписка из Единого государственного реестра недвижимости об объекте недвижимости
Сведения о частях земельного участка

| Земельный участок | | | | |
|--------------------------------|---------------|--------------------------------------|--|--|
| (вид объекта недвижимости) | | | | |
| Лист № __ Раздела <u>4.2</u> | | Всего листов раздела <u>4.2</u> : __ | | Всего разделов: __ |
| 30.09.2021 № 99/2021/420827280 | | | | |
| Кадастровый номер: | | | 02:22:000000:239 (единое землепользование) | |
| Номер точки | Координаты, м | | Описание закрепления на местности | Средняя квадратическая погрешность определения координат характерных точек границы части земельного участка, м |
| | X | Y | | |
| 1 | 2 | 3 | 4 | 5 |
| 697 | 740742.02 | 1299445.03 | данные отсутствуют | данные отсутствуют |
| 698 | 740543.11 | 1299243.64 | данные отсутствуют | данные отсутствуют |
| 699 | 740044.06 | 1298704.6 | данные отсутствуют | данные отсутствуют |
| 702 | 740035.05 | 1298699.3 | данные отсутствуют | данные отсутствуют |
| 702 | 740035.05 | 1298699.3 | данные отсутствуют | данные отсутствуют |
| 703 | 740057.62 | 1298678.31 | данные отсутствуют | данные отсутствуют |
| 703 | 740057.62 | 1298678.31 | данные отсутствуют | данные отсутствуют |
| 704 | 741351.54 | 1300185.52 | данные отсутствуют | данные отсутствуют |
| 705 | 741352.94 | 1300186.95 | данные отсутствуют | данные отсутствуют |
| 705 | 741352.94 | 1300186.95 | данные отсутствуют | данные отсутствуют |
| 706 | 741347.11 | 1300192.65 | данные отсутствуют | данные отсутствуют |
| 706 | 741347.11 | 1300192.65 | данные отсутствуют | данные отсутствуют |
| 707 | 741346.95 | 1300192.88 | данные отсутствуют | данные отсутствуют |
| 707 | 741346.95 | 1300192.88 | данные отсутствуют | данные отсутствуют |
| 708 | 741347.66 | 1300199.23 | данные отсутствуют | данные отсутствуют |
| 708 | 741347.66 | 1300199.23 | данные отсутствуют | данные отсутствуют |
| 708 | 741347.66 | 1300199.23 | данные отсутствуют | данные отсутствуют |
| Государственный регистратор | | | ФГИС ЕГРН | |
| полное наименование должности | | | подпись | |
| | | | инициалы, фамилия | |

М.П.

Выписка из Единого государственного реестра недвижимости об объекте недвижимости
Сведения о частях земельного участка

| Земельный участок | | | | |
|--------------------------------|---------------|--------------------------------------|--|--|
| (вид объекта недвижимости) | | | | |
| Лист № __ Раздела 4.2 | | Всего листов раздела 4.2 : __ | | Всего разделов: __ |
| 30.09.2021 № 99/2021/420827280 | | | | |
| Кадастровый номер: | | | 02:22:000000:239 (единое землепользование) | |
| Номер точки | Координаты, м | | Описание закрепления на местности | Средняя квадратическая погрешность определения координат характерных точек границы части земельного участка, м |
| | X | Y | | |
| 1 | 2 | 3 | 4 | 5 |
| 709 | 741347.77 | 1300200.27 | данные отсутствуют | данные отсутствуют |
| 709 | 741347.77 | 1300200.27 | данные отсутствуют | данные отсутствуют |
| 709 | 741347.77 | 1300200.27 | данные отсутствуют | данные отсутствуют |
| 710 | 741345.78 | 1300200.49 | данные отсутствуют | данные отсутствуют |
| 710 | 741345.78 | 1300200.49 | данные отсутствуют | данные отсутствуют |
| 710 | 741345.78 | 1300200.49 | данные отсутствуют | данные отсутствуют |
| 711 | 741345.74 | 1300200.12 | данные отсутствуют | данные отсутствуют |
| 711 | 741345.74 | 1300200.12 | данные отсутствуют | данные отсутствуют |
| 711 | 741345.74 | 1300200.12 | данные отсутствуют | данные отсутствуют |
| 713 | 741338.02 | 1300192.98 | данные отсутствуют | данные отсутствуют |
| 713 | 741338.02 | 1300192.98 | данные отсутствуют | данные отсутствуют |
| 714 | 741338.13 | 1300190.99 | данные отсутствуют | данные отсутствуют |
| 714 | 741338.13 | 1300190.99 | данные отсутствуют | данные отсутствуют |
| 715 | 741345.26 | 1300191.4 | данные отсутствуют | данные отсутствуют |
| 715 | 741345.26 | 1300191.4 | данные отсутствуют | данные отсутствуют |
| 716 | 741345.87 | 1300191.06 | данные отсутствуют | данные отсутствуют |
| 716 | 741345.87 | 1300191.06 | данные отсутствуют | данные отсутствуют |
| Государственный регистратор | | | ФГИС ЕГРН | |
| полное наименование должности | | | подпись | |
| | | | инициалы, фамилия | |

М.П.

Раздел 4.2

Выписка из Единого государственного реестра недвижимости об объекте недвижимости
Сведения о частях земельного участка

| Земельный участок | | | | |
|--------------------------------|---------------|--------------------------------------|--|--|
| (вид объекта недвижимости) | | | | |
| Лист № __ Раздела 4.2 | | Всего листов раздела 4.2 : __ | | Всего разделов: __ |
| 30.09.2021 № 99/2021/420827280 | | | | |
| Кадастровый номер: | | | 02:22:000000:239 (единое землепользование) | |
| Номер точки | Координаты, м | | Описание закрепления на местности | Средняя квадратическая погрешность определения координат характерных точек границы части земельного участка, м |
| | X | Y | | |
| 1 | 2 | 3 | 4 | 5 |
| 717 | 740137.61 | 1298784.18 | данные отсутствуют | данные отсутствуют |
| 717 | 740137.61 | 1298784.18 | данные отсутствуют | данные отсутствуют |
| 718 | 740137.56 | 1298784.17 | данные отсутствуют | данные отсутствуют |
| 718 | 740137.56 | 1298784.17 | данные отсутствуют | данные отсутствуют |
| 719 | 740137.54 | 1298784.15 | данные отсутствуют | данные отсутствуют |
| 719 | 740137.54 | 1298784.15 | данные отсутствуют | данные отсутствуют |
| 720 | 740136.02 | 1298782.51 | данные отсутствуют | данные отсутствуют |
| 720 | 740136.02 | 1298782.51 | данные отсутствуют | данные отсутствуют |
| 722 | 740135.99 | 1298782.44 | данные отсутствуют | данные отсутствуют |
| 722 | 740135.99 | 1298782.44 | данные отсутствуют | данные отсутствуют |
| 724 | 740136.02 | 1298782.37 | данные отсутствуют | данные отсутствуют |
| 724 | 740136.02 | 1298782.37 | данные отсутствуют | данные отсутствуют |
| 725 | 740137.65 | 1298780.85 | данные отсутствуют | данные отсутствуют |
| 725 | 740137.65 | 1298780.85 | данные отсутствуют | данные отсутствуют |
| 726 | 740137.67 | 1298780.83 | данные отсутствуют | данные отсутствуют |
| 726 | 740137.67 | 1298780.83 | данные отсутствуют | данные отсутствуют |
| 727 | 740137.72 | 1298780.82 | данные отсутствуют | данные отсутствуют |
| Государственный регистратор | | | ФГИС ЕГРН | |
| полное наименование должности | | | подпись | |
| | | | инициалы, фамилия | |

М.П.

| Земельный участок | | | | |
|---------------------------------------|---------------|--------------------|---|--|
| (вид объекта недвижимости) | | | | |
| Лист № | | Раздела 4.2 | | Всего листов раздела 4.2 : ____ |
| | | | | Всего разделов: ____ |
| | | | | Всего листов выписки: ____ |
| 30.09.2021 № 99/2021/420827280 | | | | |
| Кадастровый номер: | | | 02:22:000000:239 (единое землепользование) | |
| Номер точки | Координаты, м | | Описание закрепления на местности | Средняя квадратическая погрешность определения координат характерных точек границы части земельного участка, м |
| | X | Y | | |
| 1 | 2 | 3 | 4 | 5 |
| 727 | 740137.72 | 1298780.82 | данные отсутствуют | данные отсутствуют |
| 728 | 740137.77 | 1298780.83 | данные отсутствуют | данные отсутствуют |
| 728 | 740137.77 | 1298780.83 | данные отсутствуют | данные отсутствуют |
| 729 | 740137.8 | 1298780.85 | данные отсутствуют | данные отсутствуют |
| 729 | 740137.8 | 1298780.85 | данные отсутствуют | данные отсутствуют |
| 730 | 740139.32 | 1298782.48 | данные отсутствуют | данные отсутствуют |
| 730 | 740139.32 | 1298782.48 | данные отсутствуют | данные отсутствуют |
| 731 | 740139.34 | 1298782.5 | данные отсутствуют | данные отсутствуют |
| 731 | 740139.34 | 1298782.5 | данные отсутствуют | данные отсутствуют |
| 732 | 740139.35 | 1298782.55 | данные отсутствуют | данные отсутствуют |
| 732 | 740139.35 | 1298782.55 | данные отсутствуют | данные отсутствуют |
| 733 | 740139.34 | 1298782.6 | данные отсутствуют | данные отсутствуют |
| 733 | 740139.34 | 1298782.6 | данные отсутствуют | данные отсутствуют |
| 734 | 740139.32 | 1298782.62 | данные отсутствуют | данные отсутствуют |
| 734 | 740139.32 | 1298782.62 | данные отсутствуют | данные отсутствуют |
| 735 | 740137.68 | 1298784.15 | данные отсутствуют | данные отсутствуют |
| 735 | 740137.68 | 1298784.15 | данные отсутствуют | данные отсутствуют |
| Государственный регистратор | | | | ФГИС ЕГРН |
| полное наименование должности | | | подпись | инициалы, фамилия |

М.П.

Раздел 4.2

Выписка из Единого государственного реестра недвижимости об объекте недвижимости
Сведения о частях земельного участка

| Земельный участок | | | | |
|---------------------------------------|---------------|--------------------|---|--|
| (вид объекта недвижимости) | | | | |
| Лист № | | Раздела 4.2 | | Всего листов раздела 4.2 : ____ |
| | | | | Всего разделов: ____ |
| | | | | Всего листов выписки: ____ |
| 30.09.2021 № 99/2021/420827280 | | | | |
| Кадастровый номер: | | | 02:22:000000:239 (единое землепользование) | |
| Номер точки | Координаты, м | | Описание закрепления на местности | Средняя квадратическая погрешность определения координат характерных точек границы части земельного участка, м |
| | X | Y | | |
| 1 | 2 | 3 | 4 | 5 |
| 736 | 740137.66 | 1298784.17 | данные отсутствуют | данные отсутствуют |
| 736 | 740137.66 | 1298784.17 | данные отсутствуют | данные отсутствуют |
| 737 | 741260.95 | 1300095.28 | данные отсутствуют | данные отсутствуют |
| 737 | 741260.95 | 1300095.28 | данные отсутствуют | данные отсутствуют |
| 738 | 741260.9 | 1300095.27 | данные отсутствуют | данные отсутствуют |
| 738 | 741260.9 | 1300095.27 | данные отсутствуют | данные отсутствуют |
| 739 | 741260.87 | 1300095.24 | данные отсутствуют | данные отсутствуют |
| 739 | 741260.87 | 1300095.24 | данные отсутствуют | данные отсутствуют |
| 740 | 741259.5 | 1300093.47 | данные отсутствуют | данные отсутствуют |
| 740 | 741259.5 | 1300093.47 | данные отсутствуют | данные отсутствуют |
| 741 | 741259.49 | 1300093.46 | данные отсутствуют | данные отсутствуют |
| 741 | 741259.49 | 1300093.46 | данные отсутствуют | данные отсутствуют |
| 742 | 741259.48 | 1300093.41 | данные отсутствуют | данные отсутствуют |
| 742 | 741259.48 | 1300093.41 | данные отсутствуют | данные отсутствуют |
| 743 | 741259.49 | 1300093.36 | данные отсутствуют | данные отсутствуют |
| 743 | 741259.49 | 1300093.36 | данные отсутствуют | данные отсутствуют |
| 744 | 741259.52 | 1300093.33 | данные отсутствуют | данные отсутствуют |
| Государственный регистратор | | | | ФГИС ЕГРН |
| полное наименование должности | | | подпись | инициалы, фамилия |

М.П.

Выписка из Единого государственного реестра недвижимости об объекте недвижимости
Сведения о частях земельного участка

| Земельный участок | | | | |
|---------------------------------|---------------|---|--|--|
| (вид объекта недвижимости) | | | | |
| Лист № _____ Раздела 4.2 | | Всего листов раздела 4.2 : _____ | | Всего разделов: _____ |
| 30.09.2021 № 99/2021/420827280 | | | | |
| Кадастровый номер: | | | 02:22:000000:239 (единое землепользование) | |
| Номер точки | Координаты, м | | Описание закрепления на местности | Средняя квадратическая погрешность определения координат характерных точек границы части земельного участка, м |
| | X | Y | | |
| 1 | 2 | 3 | 4 | 5 |
| 744 | 741259.52 | 1300093.33 | данные отсутствуют | данные отсутствуют |
| 745 | 741261.29 | 1300091.96 | данные отсутствуют | данные отсутствуют |
| 745 | 741261.29 | 1300091.96 | данные отсутствуют | данные отсутствуют |
| 746 | 741261.3 | 1300091.95 | данные отсутствуют | данные отсутствуют |
| 746 | 741261.3 | 1300091.95 | данные отсутствуют | данные отсутствуют |
| 747 | 741261.35 | 1300091.94 | данные отсутствуют | данные отсутствуют |
| 747 | 741261.35 | 1300091.94 | данные отсутствуют | данные отсутствуют |
| 748 | 741261.4 | 1300091.95 | данные отсутствуют | данные отсутствуют |
| 748 | 741261.4 | 1300091.95 | данные отсутствуют | данные отсутствуют |
| 749 | 741261.43 | 1300091.98 | данные отсутствуют | данные отсутствуют |
| 749 | 741261.43 | 1300091.98 | данные отсутствуют | данные отсутствуют |
| 750 | 741262.8 | 1300093.75 | данные отсутствуют | данные отсутствуют |
| 750 | 741262.8 | 1300093.75 | данные отсутствуют | данные отсутствуют |
| 751 | 741262.8 | 1300093.76 | данные отсутствуют | данные отсутствуют |
| 751 | 741262.8 | 1300093.76 | данные отсутствуют | данные отсутствуют |
| 752 | 741262.82 | 1300093.81 | данные отсутствуют | данные отсутствуют |
| 752 | 741262.82 | 1300093.81 | данные отсутствуют | данные отсутствуют |
| Государственный регистратор | | | ФГИС ЕГРН | |
| полное наименование должности | | | подпись | |
| | | | инициалы, фамилия | |

М.П.

Выписка из Единого государственного реестра недвижимости об объекте недвижимости
Сведения о частях земельного участка

| Земельный участок | | | | |
|---------------------------------|---------------|---|--|--|
| (вид объекта недвижимости) | | | | |
| Лист № _____ Раздела 4.2 | | Всего листов раздела 4.2 : _____ | | Всего разделов: _____ |
| 30.09.2021 № 99/2021/420827280 | | | | |
| Кадастровый номер: | | | 02:22:000000:239 (единое землепользование) | |
| Номер точки | Координаты, м | | Описание закрепления на местности | Средняя квадратическая погрешность определения координат характерных точек границы части земельного участка, м |
| | X | Y | | |
| 1 | 2 | 3 | 4 | 5 |
| 753 | 741262.8 | 1300093.86 | данные отсутствуют | данные отсутствуют |
| 753 | 741262.8 | 1300093.86 | данные отсутствуют | данные отсутствуют |
| 754 | 741262.78 | 1300093.89 | данные отсутствуют | данные отсутствуют |
| 754 | 741262.78 | 1300093.89 | данные отсутствуют | данные отсутствуют |
| 755 | 741261.01 | 1300095.26 | данные отсутствуют | данные отсутствуют |
| 755 | 741261.01 | 1300095.26 | данные отсутствуют | данные отсутствуют |
| 757 | 740242.7 | 1298896.82 | данные отсутствуют | данные отсутствуют |
| 757 | 740242.7 | 1298896.82 | данные отсутствуют | данные отсутствуют |
| 758 | 740242.65 | 1298896.81 | данные отсутствуют | данные отсутствуют |
| 758 | 740242.65 | 1298896.81 | данные отсутствуют | данные отсутствуют |
| 759 | 740242.63 | 1298896.79 | данные отсутствуют | данные отсутствуют |
| 759 | 740242.63 | 1298896.79 | данные отсутствуют | данные отсутствуют |
| 760 | 740241.12 | 1298895.14 | данные отсутствуют | данные отсутствуют |
| 760 | 740241.12 | 1298895.14 | данные отсутствуют | данные отсутствуют |
| 761 | 740241.1 | 1298895.12 | данные отсутствуют | данные отсутствуют |
| 761 | 740241.1 | 1298895.12 | данные отсутствуют | данные отсутствуют |
| 762 | 740241.09 | 1298895.07 | данные отсутствуют | данные отсутствуют |
| Государственный регистратор | | | ФГИС ЕГРН | |
| полное наименование должности | | | подпись | |
| | | | инициалы, фамилия | |

М.П.

| Земельный участок | | | | |
|--------------------------------|---------------|--------------------------------------|--|--|
| (вид объекта недвижимости) | | | | |
| Лист № __ Раздела 4.2 | | Всего листов раздела 4.2 : __ | | Всего разделов: __ |
| 30.09.2021 № 99/2021/420827280 | | | | |
| Кадастровый номер: | | | 02:22:000000:239 (единое землепользование) | |
| Номер точки | Координаты, м | | Описание закрепления на местности | Средняя квадратическая погрешность определения координат характерных точек границы части земельного участка, м |
| | X | Y | | |
| 1 | 2 | 3 | 4 | 5 |
| 762 | 740241.09 | 1298895.07 | данные отсутствуют | данные отсутствуют |
| 763 | 740241.1 | 1298895.02 | данные отсутствуют | данные отсутствуют |
| 763 | 740241.1 | 1298895.02 | данные отсутствуют | данные отсутствуют |
| 765 | 740242.77 | 1298893.49 | данные отсутствуют | данные отсутствуют |
| 765 | 740242.77 | 1298893.49 | данные отсутствуют | данные отсутствуют |
| 766 | 740242.79 | 1298893.47 | данные отсутствуют | данные отсутствуют |
| 766 | 740242.79 | 1298893.47 | данные отсутствуют | данные отсутствуют |
| 767 | 740242.84 | 1298893.46 | данные отсутствуют | данные отсутствуют |
| 767 | 740242.84 | 1298893.46 | данные отсутствуют | данные отсутствуют |
| 768 | 740242.89 | 1298893.47 | данные отсутствуют | данные отсутствуют |
| 768 | 740242.89 | 1298893.47 | данные отсутствуют | данные отсутствуют |
| 769 | 740242.91 | 1298893.49 | данные отсутствуют | данные отсутствуют |
| 769 | 740242.91 | 1298893.49 | данные отсутствуют | данные отсутствуют |
| 770 | 740244.43 | 1298895.13 | данные отсутствуют | данные отсутствуют |
| 771 | 740244.44 | 1298895.15 | данные отсутствуют | данные отсутствуют |
| 772 | 740244.45 | 1298895.2 | данные отсутствуют | данные отсутствуют |
| 773 | 740244.44 | 1298895.25 | данные отсутствуют | данные отсутствуют |
| Государственный регистратор | | | ФГИС ЕГРН | |
| полное наименование должности | | | подпись | |
| | | | инициалы, фамилия | |

М.П.

Раздел 4.2

Выписка из Единого государственного реестра недвижимости об объекте недвижимости
Сведения о частях земельного участка

| Земельный участок | | | | |
|--------------------------------|---------------|--------------------------------------|--|--|
| (вид объекта недвижимости) | | | | |
| Лист № __ Раздела 4.2 | | Всего листов раздела 4.2 : __ | | Всего разделов: __ |
| 30.09.2021 № 99/2021/420827280 | | | | |
| Кадастровый номер: | | | 02:22:000000:239 (единое землепользование) | |
| Номер точки | Координаты, м | | Описание закрепления на местности | Средняя квадратическая погрешность определения координат характерных точек границы части земельного участка, м |
| | X | Y | | |
| 1 | 2 | 3 | 4 | 5 |
| 774 | 740244.42 | 1298895.28 | данные отсутствуют | данные отсутствуют |
| 775 | 740242.77 | 1298896.79 | данные отсутствуют | данные отсутствуют |
| 775 | 740242.77 | 1298896.79 | данные отсутствуют | данные отсутствуют |
| 776 | 740242.75 | 1298896.81 | данные отсутствуют | данные отсутствуют |
| 776 | 740242.75 | 1298896.81 | данные отсутствуют | данные отсутствуют |
| 777 | 741178.86 | 1299982.31 | данные отсутствуют | данные отсутствуют |
| 778 | 741178.81 | 1299982.3 | данные отсутствуют | данные отсутствуют |
| 779 | 741178.78 | 1299982.27 | данные отсутствуют | данные отсутствуют |
| 780 | 741177.47 | 1299980.46 | данные отсутствуют | данные отсутствуют |
| 780 | 741177.47 | 1299980.46 | данные отсутствуют | данные отсутствуют |
| 781 | 741177.46 | 1299980.45 | данные отсутствуют | данные отсутствуют |
| 781 | 741177.46 | 1299980.45 | данные отсутствуют | данные отсутствуют |
| 782 | 741177.45 | 1299980.4 | данные отсутствуют | данные отсутствуют |
| 782 | 741177.45 | 1299980.4 | данные отсутствуют | данные отсутствуют |
| 783 | 741177.46 | 1299980.35 | данные отсутствуют | данные отсутствуют |
| 783 | 741177.46 | 1299980.35 | данные отсутствуют | данные отсутствуют |
| 784 | 741177.49 | 1299980.32 | данные отсутствуют | данные отсутствуют |
| Государственный регистратор | | | ФГИС ЕГРН | |
| полное наименование должности | | | подпись | |
| | | | инициалы, фамилия | |

М.П.

Выписка из Единого государственного реестра недвижимости об объекте недвижимости
Сведения о частях земельного участка

| Земельный участок | | | | |
|--------------------------------|---------------|--------------------------------------|--|--|
| (вид объекта недвижимости) | | | | |
| Лист № __ Раздела 4.2 | | Всего листов раздела 4.2 : __ | | Всего разделов: __ |
| 30.09.2021 № 99/2021/420827280 | | | | |
| Кадастровый номер: | | | 02:22:000000:239 (единое землепользование) | |
| Номер точки | Координаты, м | | Описание закрепления на местности | Средняя квадратическая погрешность определения координат характерных точек границы части земельного участка, м |
| | X | Y | | |
| 1 | 2 | 3 | 4 | 5 |
| 784 | 741177.49 | 1299980.32 | данные отсутствуют | данные отсутствуют |
| 786 | 741179.31 | 1299978.99 | данные отсутствуют | данные отсутствуют |
| 786 | 741179.31 | 1299978.99 | данные отсутствуют | данные отсутствуют |
| 787 | 741179.36 | 1299978.98 | данные отсутствуют | данные отсутствуют |
| 787 | 741179.36 | 1299978.98 | данные отсутствуют | данные отсутствуют |
| 788 | 741179.41 | 1299978.99 | данные отсутствуют | данные отсутствуют |
| 788 | 741179.41 | 1299978.99 | данные отсутствуют | данные отсутствуют |
| 789 | 741179.44 | 1299979.02 | данные отсутствуют | данные отсутствуют |
| 789 | 741179.44 | 1299979.02 | данные отсутствуют | данные отсутствуют |
| 790 | 741180.75 | 1299980.83 | данные отсутствуют | данные отсутствуют |
| 790 | 741180.75 | 1299980.83 | данные отсутствуют | данные отсутствуют |
| 791 | 741180.76 | 1299980.84 | данные отсутствуют | данные отсутствуют |
| 791 | 741180.76 | 1299980.84 | данные отсутствуют | данные отсутствуют |
| 792 | 741180.77 | 1299980.89 | данные отсутствуют | данные отсутствуют |
| 792 | 741180.77 | 1299980.89 | данные отсутствуют | данные отсутствуют |
| 793 | 741180.76 | 1299980.94 | данные отсутствуют | данные отсутствуют |
| 793 | 741180.76 | 1299980.94 | данные отсутствуют | данные отсутствуют |
| Государственный регистратор | | | ФГИС ЕГРН | |
| полное наименование должности | | | подпись | |
| | | | инициалы, фамилия | |

М.П.

Раздел 4.2

Выписка из Единого государственного реестра недвижимости об объекте недвижимости
Сведения о частях земельного участка

| Земельный участок | | | | |
|--------------------------------|---------------|--------------------------------------|--|--|
| (вид объекта недвижимости) | | | | |
| Лист № __ Раздела 4.2 | | Всего листов раздела 4.2 : __ | | Всего разделов: __ |
| 30.09.2021 № 99/2021/420827280 | | | | |
| Кадастровый номер: | | | 02:22:000000:239 (единое землепользование) | |
| Номер точки | Координаты, м | | Описание закрепления на местности | Средняя квадратическая погрешность определения координат характерных точек границы части земельного участка, м |
| | X | Y | | |
| 1 | 2 | 3 | 4 | 5 |
| 794 | 741180.73 | 1299980.97 | данные отсутствуют | данные отсутствуют |
| 794 | 741180.73 | 1299980.97 | данные отсутствуют | данные отсутствуют |
| 795 | 741178.92 | 1299982.29 | данные отсутствуют | данные отсутствуют |
| 796 | 741178.91 | 1299982.3 | данные отсутствуют | данные отсутствуют |
| 797 | 740346.41 | 1299009.74 | данные отсутствуют | данные отсутствуют |
| 798 | 740346.36 | 1299009.73 | данные отсутствуют | данные отсутствуют |
| 799 | 740346.34 | 1299009.71 | данные отсутствуют | данные отсутствуют |
| 800 | 740344.82 | 1299008.07 | данные отсутствуют | данные отсутствуют |
| 800 | 740344.82 | 1299008.07 | данные отсутствуют | данные отсутствуют |
| 801 | 740344.8 | 1299008.05 | данные отсутствуют | данные отсутствуют |
| 801 | 740344.8 | 1299008.05 | данные отсутствуют | данные отсутствуют |
| 803 | 740344.8 | 1299007.95 | данные отсутствуют | данные отсутствуют |
| 803 | 740344.8 | 1299007.95 | данные отсутствуют | данные отсутствуют |
| 804 | 740344.82 | 1299007.93 | данные отсутствуют | данные отсутствуют |
| 804 | 740344.82 | 1299007.93 | данные отсутствуют | данные отсутствуют |
| 805 | 740346.47 | 1299006.41 | данные отсутствуют | данные отсутствуют |
| 805 | 740346.47 | 1299006.41 | данные отсутствуют | данные отсутствуют |
| Государственный регистратор | | | ФГИС ЕГРН | |
| полное наименование должности | | | подпись | |
| | | | инициалы, фамилия | |

М.П.

Выписка из Единого государственного реестра недвижимости об объекте недвижимости
Сведения о частях земельного участка

226

| Земельный участок | | | | |
|--------------------------------|---------------|--------------------------------------|--|--|
| (вид объекта недвижимости) | | | | |
| Лист № __ Раздела 4.2 | | Всего листов раздела 4.2 : __ | | Всего разделов: __ |
| 30.09.2021 № 99/2021/420827280 | | | | |
| Кадастровый номер: | | | 02:22:000000:239 (единое землепользование) | |
| Номер точки | Координаты, м | | Описание закрепления на местности | Средняя квадратическая погрешность определения координат характерных точек границы части земельного участка, м |
| | X | Y | | |
| 1 | 2 | 3 | 4 | 5 |
| 806 | 740346.49 | 1299006.39 | данные отсутствуют | данные отсутствуют |
| 806 | 740346.49 | 1299006.39 | данные отсутствуют | данные отсутствуют |
| 807 | 740346.54 | 1299006.38 | данные отсутствуют | данные отсутствуют |
| 807 | 740346.54 | 1299006.38 | данные отсутствуют | данные отсутствуют |
| 808 | 740346.59 | 1299006.39 | данные отсутствуют | данные отсутствуют |
| 808 | 740346.59 | 1299006.39 | данные отсутствуют | данные отсутствуют |
| 809 | 740346.62 | 1299006.41 | данные отсутствуют | данные отсутствуют |
| 809 | 740346.62 | 1299006.41 | данные отсутствуют | данные отсутствуют |
| 810 | 740348.12 | 1299008.06 | данные отсутствуют | данные отсутствуют |
| 810 | 740348.12 | 1299008.06 | данные отсутствуют | данные отсутствуют |
| 811 | 740348.14 | 1299008.08 | данные отсутствуют | данные отсутствуют |
| 811 | 740348.14 | 1299008.08 | данные отсутствуют | данные отсутствуют |
| 812 | 740348.15 | 1299008.13 | данные отсутствуют | данные отсутствуют |
| 812 | 740348.15 | 1299008.13 | данные отсутствуют | данные отсутствуют |
| 813 | 740348.14 | 1299008.18 | данные отсутствуют | данные отсутствуют |
| 813 | 740348.14 | 1299008.18 | данные отсутствуют | данные отсутствуют |
| 814 | 740348.12 | 1299008.2 | данные отсутствуют | данные отсутствуют |
| Государственный регистратор | | | ФГИС ЕГРН | |
| полное наименование должности | | | подпись | |
| | | | инициалы, фамилия | |

М.П.

Раздел 4.2

Выписка из Единого государственного реестра недвижимости об объекте недвижимости
Сведения о частях земельного участка

| Земельный участок | | | | |
|--------------------------------|---------------|--------------------------------------|--|--|
| (вид объекта недвижимости) | | | | |
| Лист № __ Раздела 4.2 | | Всего листов раздела 4.2 : __ | | Всего разделов: __ |
| 30.09.2021 № 99/2021/420827280 | | | | |
| Кадастровый номер: | | | 02:22:000000:239 (единое землепользование) | |
| Номер точки | Координаты, м | | Описание закрепления на местности | Средняя квадратическая погрешность определения координат характерных точек границы части земельного участка, м |
| | X | Y | | |
| 1 | 2 | 3 | 4 | 5 |
| 814 | 740348.12 | 1299008.2 | данные отсутствуют | данные отсутствуют |
| 815 | 740346.48 | 1299009.71 | данные отсутствуют | данные отсутствуют |
| 815 | 740346.48 | 1299009.71 | данные отсутствуют | данные отсутствуют |
| 816 | 740346.46 | 1299009.73 | данные отсутствуют | данные отсутствуют |
| 817 | 741087.2 | 1299863.88 | данные отсутствуют | данные отсутствуют |
| 817 | 741087.2 | 1299863.88 | данные отсутствуют | данные отсутствуют |
| 818 | 741087.15 | 1299863.87 | данные отсутствуют | данные отсутствуют |
| 818 | 741087.15 | 1299863.87 | данные отсутствуют | данные отсутствуют |
| 819 | 741087.12 | 1299863.84 | данные отсутствуют | данные отсутствуют |
| 819 | 741087.12 | 1299863.84 | данные отсутствуют | данные отсутствуют |
| 820 | 741085.76 | 1299862.07 | данные отсутствуют | данные отсутствуют |
| 820 | 741085.76 | 1299862.07 | данные отсутствуют | данные отсутствуют |
| 821 | 741085.75 | 1299862.06 | данные отсутствуют | данные отсутствуют |
| 821 | 741085.75 | 1299862.06 | данные отсутствуют | данные отсутствуют |
| 822 | 741085.74 | 1299862.01 | данные отсутствуют | данные отсутствуют |
| 822 | 741085.74 | 1299862.01 | данные отсутствуют | данные отсутствуют |
| 823 | 741085.75 | 1299861.96 | данные отсутствуют | данные отсутствуют |
| Государственный регистратор | | | ФГИС ЕГРН | |
| полное наименование должности | | | подпись | |
| | | | инициалы, фамилия | |

М.П.

206

Выписка из Единого государственного реестра недвижимости об объекте недвижимости
Сведения о частях земельного участка

| Земельный участок | | | | |
|--------------------------------|---------------|--------------------------------------|--|--|
| (вид объекта недвижимости) | | | | |
| Лист № __ Раздела 4.2 | | Всего листов раздела 4.2 : __ | | Всего разделов: __ |
| 30.09.2021 № 99/2021/420827280 | | | | |
| Кадастровый номер: | | | 02:22:000000:239 (единое землепользование) | |
| Номер точки | Координаты, м | | Описание закрепления на местности | Средняя квадратическая погрешность определения координат характерных точек границы части земельного участка, м |
| | X | Y | | |
| 1 | 2 | 3 | 4 | 5 |
| 823 | 741085.75 | 1299861.96 | данные отсутствуют | данные отсутствуют |
| 824 | 741085.78 | 1299861.93 | данные отсутствуют | данные отсутствуют |
| 824 | 741085.78 | 1299861.93 | данные отсутствуют | данные отсутствуют |
| 825 | 741087.54 | 1299860.56 | данные отсутствуют | данные отсутствуют |
| 825 | 741087.54 | 1299860.56 | данные отсутствуют | данные отсутствуют |
| 826 | 741087.55 | 1299860.55 | данные отсутствуют | данные отсутствуют |
| 826 | 741087.55 | 1299860.55 | данные отсутствуют | данные отсутствуют |
| 827 | 741087.6 | 1299860.54 | данные отсутствуют | данные отсутствуют |
| 827 | 741087.6 | 1299860.54 | данные отсутствуют | данные отсутствуют |
| 828 | 741087.65 | 1299860.55 | данные отсутствуют | данные отсутствуют |
| 828 | 741087.65 | 1299860.55 | данные отсутствуют | данные отсутствуют |
| 829 | 741087.68 | 1299860.58 | данные отсутствуют | данные отсутствуют |
| 829 | 741087.68 | 1299860.58 | данные отсутствуют | данные отсутствуют |
| 830 | 741089.05 | 1299862.35 | данные отсутствуют | данные отсутствуют |
| 831 | 741089.06 | 1299862.36 | данные отсутствуют | данные отсутствуют |
| 832 | 741089.07 | 1299862.41 | данные отсутствуют | данные отсутствуют |
| 833 | 741089.06 | 1299862.46 | данные отсутствуют | данные отсутствуют |
| Государственный регистратор | | | | ФГИС ЕГРН |
| полное наименование должности | | | подпись | инициалы, фамилия |

М.П.

Выписка из Единого государственного реестра недвижимости об объекте недвижимости
Сведения о частях земельного участка

| Земельный участок | | | | |
|--------------------------------|---------------|--------------------------------------|--|--|
| (вид объекта недвижимости) | | | | |
| Лист № __ Раздела 4.2 | | Всего листов раздела 4.2 : __ | | Всего разделов: __ |
| 30.09.2021 № 99/2021/420827280 | | | | |
| Кадастровый номер: | | | 02:22:000000:239 (единое землепользование) | |
| Номер точки | Координаты, м | | Описание закрепления на местности | Средняя квадратическая погрешность определения координат характерных точек границы части земельного участка, м |
| | X | Y | | |
| 1 | 2 | 3 | 4 | 5 |
| 834 | 741089.03 | 1299862.49 | данные отсутствуют | данные отсутствуют |
| 835 | 741087.26 | 1299863.86 | данные отсутствуют | данные отсутствуют |
| 835 | 741087.26 | 1299863.86 | данные отсутствуют | данные отсутствуют |
| 836 | 741087.25 | 1299863.87 | данные отсутствуют | данные отсутствуют |
| 836 | 741087.25 | 1299863.87 | данные отсутствуют | данные отсутствуют |
| 837 | 740448.75 | 1299120.62 | данные отсутствуют | данные отсутствуют |
| 837 | 740448.75 | 1299120.62 | данные отсутствуют | данные отсутствуют |
| 838 | 740448.7 | 1299120.61 | данные отсутствуют | данные отсутствуют |
| 838 | 740448.7 | 1299120.61 | данные отсутствуют | данные отсутствуют |
| 839 | 740448.68 | 1299120.59 | данные отсутствуют | данные отсутствуют |
| 839 | 740448.68 | 1299120.59 | данные отсутствуют | данные отсутствуют |
| 840 | 740447.16 | 1299118.95 | данные отсутствуют | данные отсутствуют |
| 840 | 740447.16 | 1299118.95 | данные отсутствуют | данные отсутствуют |
| 841 | 740447.14 | 1299118.93 | данные отсутствуют | данные отсутствуют |
| 841 | 740447.14 | 1299118.93 | данные отсутствуют | данные отсутствуют |
| 842 | 740447.13 | 1299118.88 | данные отсутствуют | данные отсутствуют |
| 842 | 740447.13 | 1299118.88 | данные отсутствуют | данные отсутствуют |
| Государственный регистратор | | | | ФГИС ЕГРН |
| полное наименование должности | | | подпись | инициалы, фамилия |

М.П.

| Земельный участок | | | | |
|---------------------------------------|---------------|--------------------|---|--|
| (вид объекта недвижимости) | | | | |
| Лист № | | Раздела 4.2 | | Всего листов раздела 4.2 : ____ |
| | | | | Всего разделов: ____ |
| | | | | Всего листов выписки: ____ |
| 30.09.2021 № 99/2021/420827280 | | | | |
| Кадастровый номер: | | | 02:22:000000:239 (единое землепользование) | |
| Номер точки | Координаты, м | | Описание закрепления на местности | Средняя квадратическая погрешность определения координат характерных точек границы части земельного участка, м |
| | X | Y | | |
| 1 | 2 | 3 | 4 | 5 |
| 843 | 740447.14 | 1299118.83 | данные отсутствуют | данные отсутствуют |
| 843 | 740447.14 | 1299118.83 | данные отсутствуют | данные отсутствуют |
| 844 | 740447.16 | 1299118.81 | данные отсутствуют | данные отсутствуют |
| 844 | 740447.16 | 1299118.81 | данные отсутствуют | данные отсутствуют |
| 845 | 740448.8 | 1299117.29 | данные отсутствуют | данные отсутствуют |
| 845 | 740448.8 | 1299117.29 | данные отсутствуют | данные отсутствуют |
| 846 | 740448.82 | 1299117.27 | данные отсутствуют | данные отсутствуют |
| 846 | 740448.82 | 1299117.27 | данные отсутствуют | данные отсутствуют |
| 847 | 740448.87 | 1299117.26 | данные отсутствуют | данные отсутствуют |
| 847 | 740448.87 | 1299117.26 | данные отсутствуют | данные отсутствуют |
| 848 | 740448.92 | 1299117.27 | данные отсутствуют | данные отсутствуют |
| 848 | 740448.92 | 1299117.27 | данные отсутствуют | данные отсутствуют |
| 849 | 740448.94 | 1299117.29 | данные отсутствуют | данные отсутствуют |
| 849 | 740448.94 | 1299117.29 | данные отсутствуют | данные отсутствуют |
| 850 | 740450.46 | 1299118.93 | данные отсутствуют | данные отсутствуют |
| 850 | 740450.46 | 1299118.93 | данные отсутствуют | данные отсутствуют |
| 851 | 740450.47 | 1299118.95 | данные отсутствуют | данные отсутствуют |
| Государственный регистратор | | | | ФГИС ЕГРН |
| полное наименование должности | | | подпись | инициалы, фамилия |

М.П.

Раздел 4.2

Выписка из Единого государственного реестра недвижимости об объекте недвижимости
Сведения о частях земельного участка

| Земельный участок | | | | |
|---------------------------------------|---------------|--------------------|---|--|
| (вид объекта недвижимости) | | | | |
| Лист № | | Раздела 4.2 | | Всего листов раздела 4.2 : ____ |
| | | | | Всего разделов: ____ |
| | | | | Всего листов выписки: ____ |
| 30.09.2021 № 99/2021/420827280 | | | | |
| Кадастровый номер: | | | 02:22:000000:239 (единое землепользование) | |
| Номер точки | Координаты, м | | Описание закрепления на местности | Средняя квадратическая погрешность определения координат характерных точек границы части земельного участка, м |
| | X | Y | | |
| 1 | 2 | 3 | 4 | 5 |
| 851 | 740450.47 | 1299118.95 | данные отсутствуют | данные отсутствуют |
| 853 | 740450.47 | 1299119.05 | данные отсутствуют | данные отсутствуют |
| 853 | 740450.47 | 1299119.05 | данные отсутствуют | данные отсутствуют |
| 854 | 740450.46 | 1299119.07 | данные отсутствуют | данные отсутствуют |
| 854 | 740450.46 | 1299119.07 | данные отсутствуют | данные отсутствуют |
| 855 | 740448.82 | 1299120.59 | данные отсутствуют | данные отсутствуют |
| 855 | 740448.82 | 1299120.59 | данные отсутствуют | данные отсутствуют |
| 856 | 740448.8 | 1299120.61 | данные отсутствуют | данные отсутствуют |
| 856 | 740448.8 | 1299120.61 | данные отсутствуют | данные отсутствуют |
| 857 | 740992.7 | 1299738.24 | данные отсутствуют | данные отсутствуют |
| 857 | 740992.7 | 1299738.24 | данные отсутствуют | данные отсутствуют |
| 858 | 740992.65 | 1299738.23 | данные отсутствуют | данные отсутствуют |
| 858 | 740992.65 | 1299738.23 | данные отсутствуют | данные отсутствуют |
| 859 | 740992.62 | 1299738.2 | данные отсутствуют | данные отсутствуют |
| 859 | 740992.62 | 1299738.2 | данные отсутствуют | данные отсутствуют |
| 860 | 740991.28 | 1299736.41 | данные отсутствуют | данные отсутствуют |
| 860 | 740991.28 | 1299736.41 | данные отсутствуют | данные отсутствуют |
| Государственный регистратор | | | | ФГИС ЕГРН |
| полное наименование должности | | | подпись | инициалы, фамилия |

М.П.

Выписка из Единого государственного реестра недвижимости об объекте недвижимости
Сведения о частях земельного участка

| Земельный участок | | | | |
|--------------------------------|---------------|--------------------------------------|--|--|
| (вид объекта недвижимости) | | | | |
| Лист № __ Раздела 4.2 | | Всего листов раздела 4.2 : __ | | Всего разделов: __ |
| 30.09.2021 № 99/2021/420827280 | | | | |
| Кадастровый номер: | | | 02:22:000000:239 (единое землепользование) | |
| Номер точки | Координаты, м | | Описание закрепления на местности | Средняя квадратическая погрешность определения координат характерных точек границы части земельного участка, м |
| | X | Y | | |
| 1 | 2 | 3 | 4 | 5 |
| 861 | 740991.27 | 1299736.4 | данные отсутствуют | данные отсутствуют |
| 861 | 740991.27 | 1299736.4 | данные отсутствуют | данные отсутствуют |
| 862 | 740991.26 | 1299736.35 | данные отсутствуют | данные отсутствуют |
| 862 | 740991.26 | 1299736.35 | данные отсутствуют | данные отсутствуют |
| 863 | 740991.27 | 1299736.3 | данные отсутствуют | данные отсутствуют |
| 863 | 740991.27 | 1299736.3 | данные отсутствуют | данные отсутствуют |
| 864 | 740991.3 | 1299736.27 | данные отсутствуют | данные отсутствуют |
| 864 | 740991.3 | 1299736.27 | данные отсутствуют | данные отсутствуют |
| 865 | 740993.08 | 1299734.93 | данные отсутствуют | данные отсутствуют |
| 865 | 740993.08 | 1299734.93 | данные отсутствуют | данные отсутствуют |
| 866 | 740993.09 | 1299734.92 | данные отсутствуют | данные отсутствуют |
| 866 | 740993.09 | 1299734.92 | данные отсутствуют | данные отсутствуют |
| 867 | 740993.14 | 1299734.91 | данные отсутствуют | данные отсутствуют |
| 867 | 740993.14 | 1299734.91 | данные отсутствуют | данные отсутствуют |
| 868 | 740993.19 | 1299734.92 | данные отсутствуют | данные отсутствуют |
| 868 | 740993.19 | 1299734.92 | данные отсутствуют | данные отсутствуют |
| 869 | 740993.22 | 1299734.95 | данные отсутствуют | данные отсутствуют |
| Государственный регистратор | | | ФГИС ЕГРН | |
| полное наименование должности | | | подпись | |
| | | | инициалы, фамилия | |

М.П.

Раздел 4.2

Выписка из Единого государственного реестра недвижимости об объекте недвижимости
Сведения о частях земельного участка

| Земельный участок | | | | |
|--------------------------------|---------------|--------------------------------------|--|--|
| (вид объекта недвижимости) | | | | |
| Лист № __ Раздела 4.2 | | Всего листов раздела 4.2 : __ | | Всего разделов: __ |
| 30.09.2021 № 99/2021/420827280 | | | | |
| Кадастровый номер: | | | 02:22:000000:239 (единое землепользование) | |
| Номер точки | Координаты, м | | Описание закрепления на местности | Средняя квадратическая погрешность определения координат характерных точек границы части земельного участка, м |
| | X | Y | | |
| 1 | 2 | 3 | 4 | 5 |
| 869 | 740993.22 | 1299734.95 | данные отсутствуют | данные отсутствуют |
| 870 | 740994.57 | 1299736.74 | данные отсутствуют | данные отсутствуют |
| 870 | 740994.57 | 1299736.74 | данные отсутствуют | данные отсутствуют |
| 871 | 740994.57 | 1299736.75 | данные отсутствуют | данные отсутствуют |
| 871 | 740994.57 | 1299736.75 | данные отсутствуют | данные отсутствуют |
| 872 | 740994.59 | 1299736.8 | данные отсутствуют | данные отсутствуют |
| 872 | 740994.59 | 1299736.8 | данные отсутствуют | данные отсутствуют |
| 873 | 740994.57 | 1299736.85 | данные отсутствуют | данные отсутствуют |
| 873 | 740994.57 | 1299736.85 | данные отсутствуют | данные отсутствуют |
| 874 | 740994.55 | 1299736.88 | данные отсутствуют | данные отсутствуют |
| 874 | 740994.55 | 1299736.88 | данные отсутствуют | данные отсутствуют |
| 875 | 740992.76 | 1299738.22 | данные отсутствуют | данные отсутствуют |
| 875 | 740992.76 | 1299738.22 | данные отсутствуют | данные отсутствуют |
| 876 | 740992.75 | 1299738.23 | данные отсутствуют | данные отсутствуют |
| 876 | 740992.75 | 1299738.23 | данные отсутствуют | данные отсутствуют |
| 877 | 740556.7 | 1299237.11 | данные отсутствуют | данные отсутствуют |
| 877 | 740556.7 | 1299237.11 | данные отсутствуют | данные отсутствуют |
| Государственный регистратор | | | ФГИС ЕГРН | |
| полное наименование должности | | | подпись | |
| | | | инициалы, фамилия | |

М.П.

| Земельный участок | | | | |
|--------------------------------|---------------|--------------------------------------|--|--|
| (вид объекта недвижимости) | | | | |
| Лист № __ Раздела 4.2 | | Всего листов раздела 4.2 : __ | | Всего разделов: __ |
| 30.09.2021 № 99/2021/420827280 | | | | |
| Кадастровый номер: | | | 02:22:000000:239 (единое землепользование) | |
| Номер точки | Координаты, м | | Описание закрепления на местности | Средняя квадратическая погрешность определения координат характерных точек границы части земельного участка, м |
| | X | Y | | |
| 1 | 2 | 3 | 4 | 5 |
| 878 | 740556.65 | 1299237.1 | данные отсутствуют | данные отсутствуют |
| 878 | 740556.65 | 1299237.1 | данные отсутствуют | данные отсутствуют |
| 879 | 740556.62 | 1299237.08 | данные отсутствуют | данные отсутствуют |
| 879 | 740556.62 | 1299237.08 | данные отсутствуют | данные отсутствуют |
| 880 | 740555.11 | 1299235.43 | данные отсутствуют | данные отсутствуют |
| 880 | 740555.11 | 1299235.43 | данные отсутствуют | данные отсутствуют |
| 881 | 740555.09 | 1299235.41 | данные отсутствуют | данные отсутствуют |
| 881 | 740555.09 | 1299235.41 | данные отсутствуют | данные отсутствуют |
| 882 | 740555.08 | 1299235.36 | данные отсутствуют | данные отсутствуют |
| 882 | 740555.08 | 1299235.36 | данные отсутствуют | данные отсутствуют |
| 883 | 740555.09 | 1299235.31 | данные отсутствуют | данные отсутствуют |
| 883 | 740555.09 | 1299235.31 | данные отсутствуют | данные отсутствуют |
| 884 | 740555.11 | 1299235.29 | данные отсутствуют | данные отсутствуют |
| 884 | 740555.11 | 1299235.29 | данные отсутствуют | данные отсутствуют |
| 885 | 740556.75 | 1299233.78 | данные отсутствуют | данные отсутствуют |
| 885 | 740556.75 | 1299233.78 | данные отсутствуют | данные отсутствуют |
| 886 | 740556.77 | 1299233.76 | данные отсутствуют | данные отсутствуют |
| Государственный регистратор | | | | ФГИС ЕГРН |
| полное наименование должности | | | подпись | инициалы, фамилия |

М.П.

Раздел 4.2

Выписка из Единого государственного реестра недвижимости об объекте недвижимости
Сведения о частях земельного участка

| Земельный участок | | | | |
|--------------------------------|---------------|--------------------------------------|--|--|
| (вид объекта недвижимости) | | | | |
| Лист № __ Раздела 4.2 | | Всего листов раздела 4.2 : __ | | Всего разделов: __ |
| 30.09.2021 № 99/2021/420827280 | | | | |
| Кадастровый номер: | | | 02:22:000000:239 (единое землепользование) | |
| Номер точки | Координаты, м | | Описание закрепления на местности | Средняя квадратическая погрешность определения координат характерных точек границы части земельного участка, м |
| | X | Y | | |
| 1 | 2 | 3 | 4 | 5 |
| 886 | 740556.77 | 1299233.76 | данные отсутствуют | данные отсутствуют |
| 887 | 740556.82 | 1299233.75 | данные отсутствуют | данные отсутствуют |
| 887 | 740556.82 | 1299233.75 | данные отсутствуют | данные отсутствуют |
| 888 | 740556.87 | 1299233.76 | данные отсутствуют | данные отсутствуют |
| 888 | 740556.87 | 1299233.76 | данные отсутствуют | данные отсутствуют |
| 889 | 740556.9 | 1299233.78 | данные отсутствуют | данные отсутствуют |
| 889 | 740556.9 | 1299233.78 | данные отсутствуют | данные отсутствуют |
| 890 | 740558.41 | 1299235.42 | данные отсутствуют | данные отсутствуют |
| 890 | 740558.41 | 1299235.42 | данные отсутствуют | данные отсутствуют |
| 891 | 740558.43 | 1299235.44 | данные отсутствуют | данные отсутствуют |
| 891 | 740558.43 | 1299235.44 | данные отсутствуют | данные отсутствуют |
| 892 | 740558.44 | 1299235.49 | данные отсутствуют | данные отсутствуют |
| 892 | 740558.44 | 1299235.49 | данные отсутствуют | данные отсутствуют |
| 893 | 740558.43 | 1299235.54 | данные отсутствуют | данные отсутствуют |
| 893 | 740558.43 | 1299235.54 | данные отсутствуют | данные отсутствуют |
| 894 | 740558.41 | 1299235.56 | данные отсутствуют | данные отсутствуют |
| 894 | 740558.41 | 1299235.56 | данные отсутствуют | данные отсутствуют |
| Государственный регистратор | | | | ФГИС ЕГРН |
| полное наименование должности | | | подпись | инициалы, фамилия |

М.П.

Выписка из Единого государственного реестра недвижимости об объекте недвижимости
Сведения о частях земельного участка

| Земельный участок | | | | |
|---------------------------------|---------------|---|--|--|
| (вид объекта недвижимости) | | | | |
| Лист № _____ Раздела 4.2 | | Всего листов раздела 4.2 : _____ | | Всего разделов: _____ |
| 30.09.2021 № 99/2021/420827280 | | | | |
| Кадастровый номер: | | | 02:22:000000:239 (единое землепользование) | |
| Номер точки | Координаты, м | | Описание закрепления на местности | Средняя квадратическая погрешность определения координат характерных точек границы части земельного участка, м |
| | X | Y | | |
| 1 | 2 | 3 | 4 | 5 |
| 895 | 740556.77 | 1299237.08 | данные отсутствуют | данные отсутствуют |
| 895 | 740556.77 | 1299237.08 | данные отсутствуют | данные отсутствуют |
| 896 | 740556.75 | 1299237.1 | данные отсутствуют | данные отсутствуют |
| 896 | 740556.75 | 1299237.1 | данные отсутствуют | данные отсутствуют |
| 897 | 740770.6 | 1299468.93 | данные отсутствуют | данные отсутствуют |
| 897 | 740770.6 | 1299468.93 | данные отсутствуют | данные отсутствуют |
| 898 | 740770.55 | 1299468.92 | данные отсутствуют | данные отсутствуют |
| 898 | 740770.55 | 1299468.92 | данные отсутствуют | данные отсутствуют |
| 899 | 740770.53 | 1299468.9 | данные отсутствуют | данные отсутствуют |
| 899 | 740770.53 | 1299468.9 | данные отсутствуют | данные отсутствуют |
| 901 | 740768.99 | 1299467.23 | данные отсутствуют | данные отсутствуют |
| 901 | 740768.99 | 1299467.23 | данные отсутствуют | данные отсутствуют |
| 902 | 740768.98 | 1299467.18 | данные отсутствуют | данные отсутствуют |
| 902 | 740768.98 | 1299467.18 | данные отсутствуют | данные отсутствуют |
| 903 | 740768.99 | 1299467.13 | данные отсутствуют | данные отсутствуют |
| 903 | 740768.99 | 1299467.13 | данные отсутствуют | данные отсутствуют |
| 904 | 740769.01 | 1299467.11 | данные отсутствуют | данные отсутствуют |
| Государственный регистратор | | | ФГИС ЕГРН | |
| полное наименование должности | | | подпись | |
| | | | инициалы, фамилия | |

М.П.

Выписка из Единого государственного реестра недвижимости об объекте недвижимости
Сведения о частях земельного участка

| Земельный участок | | | | |
|---------------------------------|---------------|---|--|--|
| (вид объекта недвижимости) | | | | |
| Лист № _____ Раздела 4.2 | | Всего листов раздела 4.2 : _____ | | Всего разделов: _____ |
| 30.09.2021 № 99/2021/420827280 | | | | |
| Кадастровый номер: | | | 02:22:000000:239 (единое землепользование) | |
| Номер точки | Координаты, м | | Описание закрепления на местности | Средняя квадратическая погрешность определения координат характерных точек границы части земельного участка, м |
| | X | Y | | |
| 1 | 2 | 3 | 4 | 5 |
| 904 | 740769.01 | 1299467.11 | данные отсутствуют | данные отсутствуют |
| 905 | 740770.65 | 1299465.6 | данные отсутствуют | данные отсутствуют |
| 905 | 740770.65 | 1299465.6 | данные отсутствуют | данные отсутствуют |
| 906 | 740770.67 | 1299465.58 | данные отсутствуют | данные отсутствуют |
| 906 | 740770.67 | 1299465.58 | данные отсутствуют | данные отсутствуют |
| 907 | 740770.72 | 1299465.57 | данные отсутствуют | данные отсутствуют |
| 907 | 740770.72 | 1299465.57 | данные отсутствуют | данные отсутствуют |
| 908 | 740770.77 | 1299465.58 | данные отсутствуют | данные отсутствуют |
| 908 | 740770.77 | 1299465.58 | данные отсутствуют | данные отсутствуют |
| 909 | 740770.79 | 1299465.6 | данные отсутствуют | данные отсутствуют |
| 909 | 740770.79 | 1299465.6 | данные отсутствуют | данные отсутствуют |
| 910 | 740772.31 | 1299467.24 | данные отсутствуют | данные отсутствуют |
| 910 | 740772.31 | 1299467.24 | данные отсутствуют | данные отсутствуют |
| 911 | 740772.33 | 1299467.26 | данные отсутствуют | данные отсутствуют |
| 911 | 740772.33 | 1299467.26 | данные отсутствуют | данные отсутствуют |
| 912 | 740772.34 | 1299467.31 | данные отсутствуют | данные отсутствуют |
| 912 | 740772.34 | 1299467.31 | данные отсутствуют | данные отсутствуют |
| Государственный регистратор | | | ФГИС ЕГРН | |
| полное наименование должности | | | подпись | |
| | | | инициалы, фамилия | |

М.П.

| Земельный участок | | | | |
|--------------------------------|---------------|--------------------------------------|--|--|
| (вид объекта недвижимости) | | | | |
| Лист № __ Раздела 4.2 | | Всего листов раздела 4.2 : __ | | Всего разделов: __ |
| 30.09.2021 № 99/2021/420827280 | | | | |
| Кадастровый номер: | | | 02:22:000000:239 (единое землепользование) | |
| Номер точки | Координаты, м | | Описание закрепления на местности | Средняя квадратическая погрешность определения координат характерных точек границы части земельного участка, м |
| | X | Y | | |
| 1 | 2 | 3 | 4 | 5 |
| 913 | 740772.33 | 1299467.36 | данные отсутствуют | данные отсутствуют |
| 913 | 740772.33 | 1299467.36 | данные отсутствуют | данные отсутствуют |
| 914 | 740772.31 | 1299467.38 | данные отсутствуют | данные отсутствуют |
| 914 | 740772.31 | 1299467.38 | данные отсутствуют | данные отсутствуют |
| 915 | 740770.67 | 1299468.9 | данные отсутствуют | данные отсутствуют |
| 915 | 740770.67 | 1299468.9 | данные отсутствуют | данные отсутствуют |
| 916 | 740770.65 | 1299468.92 | данные отсутствуют | данные отсутствуют |
| 916 | 740770.65 | 1299468.92 | данные отсутствуют | данные отсутствуют |
| 917 | 740655.4 | 1299343.93 | данные отсутствуют | данные отсутствуют |
| 917 | 740655.4 | 1299343.93 | данные отсутствуют | данные отсутствуют |
| 918 | 740655.35 | 1299343.92 | данные отсутствуют | данные отсутствуют |
| 918 | 740655.35 | 1299343.92 | данные отсутствуют | данные отсутствуют |
| 919 | 740655.33 | 1299343.9 | данные отсутствуют | данные отсутствуют |
| 919 | 740655.33 | 1299343.9 | данные отсутствуют | данные отсутствуют |
| 920 | 740653.81 | 1299342.26 | данные отсутствуют | данные отсутствуют |
| 920 | 740653.81 | 1299342.26 | данные отсутствуют | данные отсутствуют |
| 921 | 740653.79 | 1299342.24 | данные отсутствуют | данные отсутствуют |
| Государственный регистратор | | | | ФГИС ЕГРН |
| полное наименование должности | | | подпись | инициалы, фамилия |

М.П.

Раздел 4.2

Выписка из Единого государственного реестра недвижимости об объекте недвижимости
Сведения о частях земельного участка

| Земельный участок | | | | |
|--------------------------------|---------------|--------------------------------------|--|--|
| (вид объекта недвижимости) | | | | |
| Лист № __ Раздела 4.2 | | Всего листов раздела 4.2 : __ | | Всего разделов: __ |
| 30.09.2021 № 99/2021/420827280 | | | | |
| Кадастровый номер: | | | 02:22:000000:239 (единое землепользование) | |
| Номер точки | Координаты, м | | Описание закрепления на местности | Средняя квадратическая погрешность определения координат характерных точек границы части земельного участка, м |
| | X | Y | | |
| 1 | 2 | 3 | 4 | 5 |
| 921 | 740653.79 | 1299342.24 | данные отсутствуют | данные отсутствуют |
| 922 | 740653.78 | 1299342.19 | данные отсутствуют | данные отсутствуют |
| 922 | 740653.78 | 1299342.19 | данные отсутствуют | данные отсутствуют |
| 923 | 740653.79 | 1299342.14 | данные отсутствуют | данные отсутствуют |
| 923 | 740653.79 | 1299342.14 | данные отсутствуют | данные отсутствуют |
| 924 | 740653.81 | 1299342.12 | данные отсутствуют | данные отсутствуют |
| 924 | 740653.81 | 1299342.12 | данные отсутствуют | данные отсутствуют |
| 925 | 740655.46 | 1299340.6 | данные отсутствуют | данные отсутствуют |
| 925 | 740655.46 | 1299340.6 | данные отсутствуют | данные отсутствуют |
| 926 | 740655.48 | 1299340.58 | данные отсутствуют | данные отсутствуют |
| 926 | 740655.48 | 1299340.58 | данные отсутствуют | данные отсутствуют |
| 927 | 740655.53 | 1299340.57 | данные отсутствуют | данные отсутствуют |
| 927 | 740655.53 | 1299340.57 | данные отсутствуют | данные отсутствуют |
| 928 | 740655.58 | 1299340.58 | данные отсутствуют | данные отсутствуют |
| 928 | 740655.58 | 1299340.58 | данные отсутствуют | данные отсутствуют |
| 929 | 740655.6 | 1299340.6 | данные отсутствуют | данные отсутствуют |
| 929 | 740655.6 | 1299340.6 | данные отсутствуют | данные отсутствуют |
| Государственный регистратор | | | | ФГИС ЕГРН |
| полное наименование должности | | | подпись | инициалы, фамилия |

М.П.

Выписка из Единого государственного реестра недвижимости об объекте недвижимости
Сведения о частях земельного участка

| Земельный участок | | | | |
|--------------------------------|---------------|--------------------------------------|--|--|
| (вид объекта недвижимости) | | | | |
| Лист № __ Раздела 4.2 | | Всего листов раздела 4.2 : __ | | Всего разделов: __ |
| 30.09.2021 № 99/2021/420827280 | | | | |
| Кадастровый номер: | | | 02:22:000000:239 (единое землепользование) | |
| Номер точки | Координаты, м | | Описание закрепления на местности | Средняя квадратическая погрешность определения координат характерных точек границы части земельного участка, м |
| | X | Y | | |
| 1 | 2 | 3 | 4 | 5 |
| 930 | 740657.11 | 1299342.25 | данные отсутствуют | данные отсутствуют |
| 930 | 740657.11 | 1299342.25 | данные отсутствуют | данные отсутствуют |
| 931 | 740657.13 | 1299342.27 | данные отсутствуют | данные отсутствуют |
| 931 | 740657.13 | 1299342.27 | данные отсутствуют | данные отсутствуют |
| 932 | 740657.14 | 1299342.32 | данные отсутствуют | данные отсутствуют |
| 932 | 740657.14 | 1299342.32 | данные отсутствуют | данные отсутствуют |
| 933 | 740657.13 | 1299342.37 | данные отсутствуют | данные отсутствуют |
| 933 | 740657.13 | 1299342.37 | данные отсутствуют | данные отсутствуют |
| 934 | 740657.11 | 1299342.4 | данные отсутствуют | данные отсутствуют |
| 934 | 740657.11 | 1299342.4 | данные отсутствуют | данные отсутствуют |
| 935 | 740655.47 | 1299343.9 | данные отсутствуют | данные отсутствуют |
| 935 | 740655.47 | 1299343.9 | данные отсутствуют | данные отсутствуют |
| 936 | 740655.45 | 1299343.92 | данные отсутствуют | данные отсутствуют |
| 936 | 740655.45 | 1299343.92 | данные отсутствуют | данные отсутствуют |
| 937 | 740886.89 | 1299583.09 | данные отсутствуют | данные отсутствуют |
| 937 | 740886.89 | 1299583.09 | данные отсутствуют | данные отсутствуют |
| 938 | 740888.31 | 1299584.76 | данные отсутствуют | данные отсутствуют |
| Государственный регистратор | | | ФГИС ЕГРН | |
| полное наименование должности | | | подпись | |
| | | | инициалы, фамилия | |

М.П.

Выписка из Единого государственного реестра недвижимости об объекте недвижимости
Сведения о частях земельного участка

| Земельный участок | | | | |
|--------------------------------|---------------|--------------------------------------|--|--|
| (вид объекта недвижимости) | | | | |
| Лист № __ Раздела 4.2 | | Всего листов раздела 4.2 : __ | | Всего разделов: __ |
| 30.09.2021 № 99/2021/420827280 | | | | |
| Кадастровый номер: | | | 02:22:000000:239 (единое землепользование) | |
| Номер точки | Координаты, м | | Описание закрепления на местности | Средняя квадратическая погрешность определения координат характерных точек границы части земельного участка, м |
| | X | Y | | |
| 1 | 2 | 3 | 4 | 5 |
| 938 | 740888.31 | 1299584.76 | данные отсутствуют | данные отсутствуют |
| 939 | 740893.51 | 1299591.73 | данные отсутствуют | данные отсутствуют |
| 939 | 740893.51 | 1299591.73 | данные отсутствуют | данные отсутствуют |
| 940 | 740886.13 | 1299590.28 | данные отсутствуют | данные отсутствуют |
| 940 | 740886.13 | 1299590.28 | данные отсутствуют | данные отсутствуют |
| 941 | 740033.02 | 1298652.09 | данные отсутствуют | данные отсутствуют |
| 941 | 740033.02 | 1298652.09 | данные отсутствуют | данные отсутствуют |
| 942 | 740057.62 | 1298678.3 | данные отсутствуют | данные отсутствуют |
| 942 | 740057.62 | 1298678.3 | данные отсутствуют | данные отсутствуют |
| 943 | 739998.94 | 1298660.57 | данные отсутствуют | данные отсутствуют |
| 944 | 740034.53 | 1298670.89 | данные отсутствуют | данные отсутствуют |
| 944 | 740034.53 | 1298670.89 | данные отсутствуют | данные отсутствуют |
| 945 | 740034.48 | 1298670.88 | данные отсутствуют | данные отсутствуют |
| 945 | 740034.48 | 1298670.88 | данные отсутствуют | данные отсутствуют |
| 946 | 740034.46 | 1298670.86 | данные отсутствуют | данные отсутствуют |
| 946 | 740034.46 | 1298670.86 | данные отсутствуют | данные отсутствуют |
| 947 | 740032.95 | 1298669.2 | данные отсутствуют | данные отсутствуют |
| Государственный регистратор | | | ФГИС ЕГРН | |
| полное наименование должности | | | подпись | |
| | | | инициалы, фамилия | |

М.П.

| Земельный участок | | | | |
|---------------------------------|---------------|---|--|--|
| (вид объекта недвижимости) | | | | |
| Лист № _____ Раздела 4.2 | | Всего листов раздела 4.2 : _____ | | Всего разделов: _____ |
| 30.09.2021 № 99/2021/420827280 | | | | |
| Кадастровый номер: | | | 02:22:000000:239 (единое землепользование) | |
| Номер точки | Координаты, м | | Описание закрепления на местности | Средняя квадратическая погрешность определения координат характерных точек границы части земельного участка, м |
| | X | Y | | |
| 1 | 2 | 3 | 4 | 5 |
| 947 | 740032.95 | 1298669.2 | данные отсутствуют | данные отсутствуют |
| 948 | 740032.93 | 1298669.18 | данные отсутствуют | данные отсутствуют |
| 948 | 740032.93 | 1298669.18 | данные отсутствуют | данные отсутствуют |
| 949 | 740032.92 | 1298669.13 | данные отсутствуют | данные отсутствуют |
| 949 | 740032.92 | 1298669.13 | данные отсутствуют | данные отсутствуют |
| 950 | 740032.93 | 1298669.08 | данные отсутствуют | данные отсутствуют |
| 950 | 740032.93 | 1298669.08 | данные отсутствуют | данные отсутствуют |
| 951 | 740032.95 | 1298669.05 | данные отсутствуют | данные отсутствуют |
| 951 | 740032.95 | 1298669.05 | данные отсутствуют | данные отсутствуют |
| 952 | 740034.61 | 1298667.56 | данные отсутствуют | данные отсутствуют |
| 952 | 740034.61 | 1298667.56 | данные отсутствуют | данные отсутствуют |
| 953 | 740034.63 | 1298667.54 | данные отсутствуют | данные отсутствуют |
| 953 | 740034.63 | 1298667.54 | данные отсутствуют | данные отсутствуют |
| 954 | 740034.68 | 1298667.53 | данные отсутствуют | данные отсутствуют |
| 954 | 740034.68 | 1298667.53 | данные отсутствуют | данные отсутствуют |
| 955 | 740034.73 | 1298667.54 | данные отсутствуют | данные отсутствуют |
| 955 | 740034.73 | 1298667.54 | данные отсутствуют | данные отсутствуют |
| Государственный регистратор | | | | ФГИС ЕГРН |
| полное наименование должности | | | подпись | инициалы, фамилия |

М.П.

Раздел 4.2

Выписка из Единого государственного реестра недвижимости об объекте недвижимости
Сведения о частях земельного участка

| Земельный участок | | | | |
|---------------------------------|---------------|---|--|--|
| (вид объекта недвижимости) | | | | |
| Лист № _____ Раздела 4.2 | | Всего листов раздела 4.2 : _____ | | Всего разделов: _____ |
| 30.09.2021 № 99/2021/420827280 | | | | |
| Кадастровый номер: | | | 02:22:000000:239 (единое землепользование) | |
| Номер точки | Координаты, м | | Описание закрепления на местности | Средняя квадратическая погрешность определения координат характерных точек границы части земельного участка, м |
| | X | Y | | |
| 1 | 2 | 3 | 4 | 5 |
| 956 | 740034.75 | 1298667.56 | данные отсутствуют | данные отсутствуют |
| 956 | 740034.75 | 1298667.56 | данные отсутствуют | данные отсутствуют |
| 957 | 740036.25 | 1298669.21 | данные отсутствуют | данные отсутствуют |
| 957 | 740036.25 | 1298669.21 | данные отсутствуют | данные отсутствуют |
| 958 | 740036.27 | 1298669.23 | данные отсутствуют | данные отсутствуют |
| 958 | 740036.27 | 1298669.23 | данные отсутствуют | данные отсутствуют |
| 959 | 740036.28 | 1298669.28 | данные отсутствуют | данные отсутствуют |
| 959 | 740036.28 | 1298669.28 | данные отсутствуют | данные отсутствуют |
| 960 | 740036.27 | 1298669.33 | данные отсутствуют | данные отсутствуют |
| 960 | 740036.27 | 1298669.33 | данные отсутствуют | данные отсутствуют |
| 961 | 740036.25 | 1298669.35 | данные отсутствуют | данные отсутствуют |
| 961 | 740036.25 | 1298669.35 | данные отсутствуют | данные отсутствуют |
| 962 | 740034.6 | 1298670.86 | данные отсутствуют | данные отсутствуют |
| 962 | 740034.6 | 1298670.86 | данные отсутствуют | данные отсутствуют |
| 963 | 740034.58 | 1298670.88 | данные отсутствуют | данные отсутствуют |
| 963 | 740034.58 | 1298670.88 | данные отсутствуют | данные отсутствуют |
| 974 | 737643.73 | 1294756.53 | данные отсутствуют | данные отсутствуют |
| Государственный регистратор | | | | ФГИС ЕГРН |
| полное наименование должности | | | подпись | инициалы, фамилия |

М.П.

Выписка из Единого государственного реестра недвижимости об объекте недвижимости
Сведения о частях земельного участка

| Земельный участок | | | | |
|--------------------------------|---------------|--------------------------------------|--|--|
| (вид объекта недвижимости) | | | | |
| Лист № __ Раздела <u>4.2</u> | | Всего листов раздела <u>4.2</u> : __ | | Всего разделов: __ |
| 30.09.2021 № 99/2021/420827280 | | | | |
| Кадастровый номер: | | | 02:22:000000:239 (единое землепользование) | |
| Номер точки | Координаты, м | | Описание закрепления на местности | Средняя квадратическая погрешность определения координат характерных точек границы части земельного участка, м |
| | X | Y | | |
| 1 | 2 | 3 | 4 | 5 |
| 975 | 737641.42 | 1294896.92 | данные отсутствуют | данные отсутствуют |
| 976 | 737662.14 | 1295032.71 | данные отсутствуют | данные отсутствуют |
| 977 | 737666.74 | 1295292.78 | данные отсутствуют | данные отсутствуют |
| 978 | 737670.5 | 1295351.76 | данные отсутствуют | данные отсутствуют |
| 1007 | 737630.97 | 1294785.96 | данные отсутствуют | данные отсутствуют |
| 1346 | 736539.08 | 1300889.54 | данные отсутствуют | данные отсутствуют |
| 1365 | 736550.3 | 1300929.47 | данные отсутствуют | данные отсутствуют |
| 1366 | 736528.24 | 1300908.41 | данные отсутствуют | данные отсутствуют |
| 1436 | 744760.05 | 1297197.59 | данные отсутствуют | данные отсутствуют |
| 1437 | 744733.33 | 1297218.63 | данные отсутствуют | данные отсутствуют |
| 1478 | 744613.71 | 1297324.99 | данные отсутствуют | данные отсутствуют |
| 1487 | 744396.97 | 1297528.88 | данные отсутствуют | данные отсутствуют |
| 1559 | 744387.37 | 1297488.38 | данные отсутствуют | данные отсутствуют |
| 1560 | 744475.05 | 1297397.19 | данные отсутствуют | данные отсутствуют |
| 1561 | 744713.06 | 1297227.97 | данные отсутствуют | данные отсутствуют |
| 1566 | 745264.55 | 1296492.32 | данные отсутствуют | данные отсутствуют |
| 1567 | 745408.91 | 1296312.63 | данные отсутствуют | данные отсутствуют |
| Государственный регистратор | | | | ФГИС ЕГРН |
| полное наименование должности | | | подпись | инициалы, фамилия |

М.П.

Выписка из Единого государственного реестра недвижимости об объекте недвижимости
Сведения о частях земельного участка

| Земельный участок | | | | |
|--------------------------------|---------------|--------------------------------------|--|--|
| (вид объекта недвижимости) | | | | |
| Лист № __ Раздела <u>4.2</u> | | Всего листов раздела <u>4.2</u> : __ | | Всего разделов: __ |
| 30.09.2021 № 99/2021/420827280 | | | | |
| Кадастровый номер: | | | 02:22:000000:239 (единое землепользование) | |
| Номер точки | Координаты, м | | Описание закрепления на местности | Средняя квадратическая погрешность определения координат характерных точек границы части земельного участка, м |
| | X | Y | | |
| 1 | 2 | 3 | 4 | 5 |
| 1572 | 744702.48 | 1296977.77 | данные отсутствуют | данные отсутствуют |
| 1572 | 744702.48 | 1296977.77 | данные отсутствуют | данные отсутствуют |
| 1584 | 742751.78 | 1299540.75 | данные отсутствуют | данные отсутствуют |
| 1618 | 742392.51 | 1299808.61 | данные отсутствуют | данные отсутствуют |
| 1619 | 742331.93 | 1299808.61 | данные отсутствуют | данные отсутствуют |
| 1686 | 741232.75 | 1298233.13 | данные отсутствуют | данные отсутствуют |
| 1687 | 741247.69 | 1298233.71 | данные отсутствуют | данные отсутствуют |
| 1688 | 741258.32 | 1298232.55 | данные отсутствуют | данные отсутствуют |
| 1689 | 741265.5 | 1298230.83 | данные отсутствуют | данные отсутствуют |
| 1690 | 741282.84 | 1298224.41 | данные отсутствуют | данные отсутствуют |
| 1691 | 741295.96 | 1298217.89 | данные отсутствуют | данные отсутствуют |
| 1692 | 741309 | 1298212.15 | данные отсутствуют | данные отсутствуют |
| 1693 | 741315.52 | 1298225.08 | данные отсутствуют | данные отсутствуют |
| 1694 | 741321.74 | 1298235.32 | данные отсутствуют | данные отсутствуют |
| 1695 | 741327.77 | 1298245.47 | данные отсутствуют | данные отсутствуют |
| 1835 | 741514.56 | 1298061.45 | данные отсутствуют | данные отсутствуют |
| 1835 | 741514.56 | 1298061.45 | данные отсутствуют | данные отсутствуют |
| Государственный регистратор | | | | ФГИС ЕГРН |
| полное наименование должности | | | подпись | инициалы, фамилия |

М.П.

| Земельный участок | | | | |
|--------------------------------|---------------|--------------------------------------|--|--|
| (вид объекта недвижимости) | | | | |
| Лист № __ Раздела 4.2 | | Всего листов раздела 4.2 : __ | | Всего разделов: __ |
| 30.09.2021 № 99/2021/420827280 | | | | |
| Кадастровый номер: | | | 02:22:000000:239 (единое землепользование) | |
| Номер точки | Координаты, м | | Описание закрепления на местности | Средняя квадратическая погрешность определения координат характерных точек границы части земельного участка, м |
| | X | Y | | |
| 1 | 2 | 3 | 4 | 5 |
| 1836 | 741413.4 | 1298118.21 | данные отсутствуют | данные отсутствуют |
| 1837 | 741402.16 | 1298115.71 | данные отсутствуют | данные отсутствуют |
| 1838 | 741319.54 | 1298131.02 | данные отсутствуют | данные отсутствуют |
| 1839 | 741301.36 | 1298076.37 | данные отсутствуют | данные отсутствуют |
| 1839 | 741301.36 | 1298076.37 | данные отсутствуют | данные отсутствуют |
| 1840 | 741280.88 | 1298083.47 | данные отсутствуют | данные отсутствуют |
| 1840 | 741280.88 | 1298083.47 | данные отсутствуют | данные отсутствуют |
| 1841 | 741303.06 | 1298168.96 | данные отсутствуют | данные отсутствуют |
| 1965 | 741316.43 | 1298168.43 | данные отсутствуют | данные отсутствуют |
| 1966 | 741413.42 | 1298118.27 | данные отсутствуют | данные отсутствуют |
| 1967 | 741514.56 | 1298065.46 | данные отсутствуют | данные отсутствуют |
| 1967 | 741514.56 | 1298065.46 | данные отсутствуют | данные отсутствуют |
| 1968 | 741593.99 | 1298065.66 | данные отсутствуют | данные отсутствуют |
| 1968 | 741593.99 | 1298065.66 | данные отсутствуют | данные отсутствуют |
| 1969 | 741737.83 | 1298087.1 | данные отсутствуют | данные отсутствуют |
| 1969 | 741737.83 | 1298087.1 | данные отсутствуют | данные отсутствуют |
| 1970 | 741737.88 | 1298087.09 | данные отсутствуют | данные отсутствуют |
| Государственный регистратор | | | | ФГИС ЕГРН |
| полное наименование должности | | | подпись | инициалы, фамилия |

М.П.

Раздел 4.2

Выписка из Единого государственного реестра недвижимости об объекте недвижимости
Сведения о частях земельного участка

| Земельный участок | | | | |
|--------------------------------|---------------|--------------------------------------|--|--|
| (вид объекта недвижимости) | | | | |
| Лист № __ Раздела 4.2 | | Всего листов раздела 4.2 : __ | | Всего разделов: __ |
| 30.09.2021 № 99/2021/420827280 | | | | |
| Кадастровый номер: | | | 02:22:000000:239 (единое землепользование) | |
| Номер точки | Координаты, м | | Описание закрепления на местности | Средняя квадратическая погрешность определения координат характерных точек границы части земельного участка, м |
| | X | Y | | |
| 1 | 2 | 3 | 4 | 5 |
| 1970 | 741737.88 | 1298087.09 | данные отсутствуют | данные отсутствуют |
| 1971 | 737795.48 | 1296244.44 | данные отсутствуют | данные отсутствуют |
| 1971 | 737795.48 | 1296244.44 | данные отсутствуют | данные отсутствуют |
| 1972 | 737842.75 | 1296294.27 | данные отсутствуют | данные отсутствуют |
| 1972 | 737842.75 | 1296294.27 | данные отсутствуют | данные отсутствуют |
| 1973 | 737843.38 | 1296300.1 | данные отсутствуют | данные отсутствуют |
| 1973 | 737843.38 | 1296300.1 | данные отсутствуют | данные отсутствуют |
| 1974 | 737843.43 | 1296300.33 | данные отсутствуют | данные отсутствуют |
| 1974 | 737843.43 | 1296300.33 | данные отсутствуют | данные отсутствуют |
| 1975 | 737844.83 | 1296304.25 | данные отсутствуют | данные отсутствуют |
| 1975 | 737844.83 | 1296304.25 | данные отсутствуют | данные отсутствуют |
| 1976 | 737845.06 | 1296304.52 | данные отсутствуют | данные отсутствуют |
| 1976 | 737845.06 | 1296304.52 | данные отсутствуют | данные отсутствуют |
| 1977 | 737850.05 | 1296308.58 | данные отсутствуют | данные отсутствуют |
| 1977 | 737850.05 | 1296308.58 | данные отсутствуют | данные отсутствуют |
| 1978 | 737855.29 | 1296310.42 | данные отсутствуют | данные отсутствуют |
| 1978 | 737855.29 | 1296310.42 | данные отсутствуют | данные отсутствуют |
| Государственный регистратор | | | | ФГИС ЕГРН |
| полное наименование должности | | | подпись | инициалы, фамилия |

М.П.

Выписка из Единого государственного реестра недвижимости об объекте недвижимости
Сведения о частях земельного участка

| Земельный участок | | | | |
|--------------------------------|---------------|--|-----------------------------------|--|
| (вид объекта недвижимости) | | | | |
| Лист № __ Раздела 4.2 | | Всего листов раздела 4.2 : __ | | Всего разделов: __ |
| 30.09.2021 № 99/2021/420827280 | | | | |
| Кадастровый номер: | | 02:22:000000:239 (единое землепользование) | | |
| Номер точки | Координаты, м | | Описание закрепления на местности | Средняя квадратическая погрешность определения координат характерных точек границы части земельного участка, м |
| | X | Y | | |
| 1 | 2 | 3 | 4 | 5 |
| 1979 | 737855.58 | 1296310.48 | данные отсутствуют | данные отсутствуют |
| 1979 | 737855.58 | 1296310.48 | данные отсутствуют | данные отсутствуют |
| 1980 | 737860.69 | 1296310.68 | данные отсутствуют | данные отсутствуют |
| 1981 | 737983.21 | 1296439.97 | данные отсутствуют | данные отсутствуют |
| 1981 | 737983.21 | 1296439.97 | данные отсутствуют | данные отсутствуют |
| 1982 | 738039.67 | 1296498.45 | данные отсутствуют | данные отсутствуют |
| 1983 | 738144.79 | 1296610.07 | данные отсутствуют | данные отсутствуют |
| 1983 | 738144.79 | 1296610.07 | данные отсутствуют | данные отсутствуют |
| 1984 | 738251.95 | 1296725.76 | данные отсутствуют | данные отсутствуют |
| 1985 | 738358.11 | 1296839.44 | данные отсутствуют | данные отсутствуют |
| 1985 | 738358.11 | 1296839.44 | данные отсутствуют | данные отсутствуют |
| 1986 | 738458.74 | 1296948.87 | данные отсутствуют | данные отсутствуют |
| 1986 | 738458.74 | 1296948.87 | данные отсутствуют | данные отсутствуют |
| 1987 | 738453.79 | 1296952.17 | данные отсутствуют | данные отсутствуют |
| 1987 | 738453.79 | 1296952.17 | данные отсутствуют | данные отсутствуют |
| 1988 | 738453.77 | 1296952.18 | данные отсутствуют | данные отсутствуют |
| 1988 | 738453.77 | 1296952.18 | данные отсутствуют | данные отсутствуют |
| Государственный регистратор | | | | ФГИС ЕГРН |
| полное наименование должности | | | подпись | инициалы, фамилия |

М.П.

Выписка из Единого государственного реестра недвижимости об объекте недвижимости
Сведения о частях земельного участка

| Земельный участок | | | | |
|--------------------------------|---------------|--|-----------------------------------|--|
| (вид объекта недвижимости) | | | | |
| Лист № __ Раздела 4.2 | | Всего листов раздела 4.2 : __ | | Всего разделов: __ |
| 30.09.2021 № 99/2021/420827280 | | | | |
| Кадастровый номер: | | 02:22:000000:239 (единое землепользование) | | |
| Номер точки | Координаты, м | | Описание закрепления на местности | Средняя квадратическая погрешность определения координат характерных точек границы части земельного участка, м |
| | X | Y | | |
| 1 | 2 | 3 | 4 | 5 |
| 1989 | 738452.13 | 1296953.7 | данные отсутствуют | данные отсутствуют |
| 1989 | 738452.13 | 1296953.7 | данные отсутствуют | данные отсутствуют |
| 1990 | 738452.11 | 1296953.72 | данные отсутствуют | данные отсутствуют |
| 1990 | 738452.11 | 1296953.72 | данные отсутствуют | данные отсутствуют |
| 1991 | 738452.1 | 1296953.77 | данные отсутствуют | данные отсутствуют |
| 1991 | 738452.1 | 1296953.77 | данные отсутствуют | данные отсутствуют |
| 1992 | 738452.11 | 1296953.82 | данные отсутствуют | данные отсутствуют |
| 1992 | 738452.11 | 1296953.82 | данные отсутствуют | данные отсутствуют |
| 1993 | 738452.13 | 1296953.84 | данные отсутствуют | данные отсутствуют |
| 1993 | 738452.13 | 1296953.84 | данные отсутствуют | данные отсутствуют |
| 1994 | 738453.64 | 1296955.48 | данные отсутствуют | данные отсутствуют |
| 1994 | 738453.64 | 1296955.48 | данные отсутствуют | данные отсутствуют |
| 1995 | 738453.66 | 1296955.5 | данные отсутствуют | данные отсутствуют |
| 1995 | 738453.66 | 1296955.5 | данные отсутствуют | данные отсутствуют |
| 1996 | 738453.71 | 1296955.51 | данные отсутствуют | данные отсутствуют |
| 1996 | 738453.71 | 1296955.51 | данные отсутствуют | данные отсутствуют |
| 1997 | 738453.76 | 1296955.5 | данные отсутствуют | данные отсутствуют |
| Государственный регистратор | | | | ФГИС ЕГРН |
| полное наименование должности | | | подпись | инициалы, фамилия |

М.П.

| Земельный участок | | | | |
|--------------------------------|---------------|--------------------------------------|--|--|
| (вид объекта недвижимости) | | | | |
| Лист № __ Раздела <u>4.2</u> | | Всего листов раздела <u>4.2</u> : __ | | Всего разделов: __ |
| 30.09.2021 № 99/2021/420827280 | | | | |
| Кадастровый номер: | | | 02:22:000000:239 (единое землепользование) | |
| Номер точки | Координаты, м | | Описание закрепления на местности | Средняя квадратическая погрешность определения координат характерных точек границы части земельного участка, м |
| | X | Y | | |
| 1 | 2 | 3 | 4 | 5 |
| 1997 | 738453.76 | 1296955.5 | данные отсутствуют | данные отсутствуют |
| 1998 | 738453.78 | 1296955.48 | данные отсутствуют | данные отсутствуют |
| 1998 | 738453.78 | 1296955.48 | данные отсутствуют | данные отсутствуют |
| 1999 | 738455.22 | 1296954.15 | данные отсутствуют | данные отсутствуют |
| 2000 | 738460.32 | 1296950.53 | данные отсутствуют | данные отсутствуют |
| 2001 | 738570.83 | 1297066.31 | данные отсутствуют | данные отсутствуют |
| 2001 | 738570.83 | 1297066.31 | данные отсутствуют | данные отсутствуют |
| 2002 | 738676.19 | 1297181.97 | данные отсутствуют | данные отсутствуют |
| 2002 | 738676.19 | 1297181.97 | данные отсутствуют | данные отсутствуют |
| 2003 | 738787.47 | 1297305.5 | данные отсутствуют | данные отсутствуют |
| 2003 | 738787.47 | 1297305.5 | данные отсутствуют | данные отсутствуют |
| 2004 | 738893.17 | 1297414.73 | данные отсутствуют | данные отсутствуют |
| 2004 | 738893.17 | 1297414.73 | данные отсутствуют | данные отсутствуют |
| 2005 | 738908.79 | 1297431.3 | данные отсутствуют | данные отсутствуют |
| 2005 | 738908.79 | 1297431.3 | данные отсутствуют | данные отсутствуют |
| 2006 | 739193.22 | 1297742.3 | данные отсутствуют | данные отсутствуют |
| 2006 | 739193.22 | 1297742.3 | данные отсутствуют | данные отсутствуют |
| Государственный регистратор | | | ФГИС ЕГРН | |
| полное наименование должности | | | подпись | |
| | | | инициалы, фамилия | |

М.П.

Раздел 4.2

Выписка из Единого государственного реестра недвижимости об объекте недвижимости
Сведения о частях земельного участка

| Земельный участок | | | | |
|--------------------------------|---------------|--------------------------------------|--|--|
| (вид объекта недвижимости) | | | | |
| Лист № __ Раздела <u>4.2</u> | | Всего листов раздела <u>4.2</u> : __ | | Всего разделов: __ |
| 30.09.2021 № 99/2021/420827280 | | | | |
| Кадастровый номер: | | | 02:22:000000:239 (единое землепользование) | |
| Номер точки | Координаты, м | | Описание закрепления на местности | Средняя квадратическая погрешность определения координат характерных точек границы части земельного участка, м |
| | X | Y | | |
| 1 | 2 | 3 | 4 | 5 |
| 2007 | 739469.59 | 1298048.77 | данные отсутствуют | данные отсутствуют |
| 2007 | 739469.59 | 1298048.77 | данные отсутствуют | данные отсутствуют |
| 2008 | 739466.15 | 1298057.55 | данные отсутствуют | данные отсутствуют |
| 2008 | 739466.15 | 1298057.55 | данные отсутствуют | данные отсутствуют |
| 2009 | 739465.44 | 1298058.46 | данные отсутствуют | данные отсутствуют |
| 2009 | 739465.44 | 1298058.46 | данные отсутствуют | данные отсутствуют |
| 2010 | 739461.55 | 1298062.62 | данные отсутствуют | данные отсутствуют |
| 2010 | 739461.55 | 1298062.62 | данные отсутствуют | данные отсутствуют |
| 2011 | 739461.53 | 1298062.64 | данные отсутствуют | данные отсутствуют |
| 2011 | 739461.53 | 1298062.64 | данные отсутствуют | данные отсутствуют |
| 2012 | 739461.52 | 1298062.69 | данные отсутствуют | данные отсутствуют |
| 2012 | 739461.52 | 1298062.69 | данные отсутствуют | данные отсутствуют |
| 2013 | 739461.53 | 1298062.74 | данные отсутствуют | данные отсутствуют |
| 2013 | 739461.53 | 1298062.74 | данные отсутствуют | данные отсутствуют |
| 2014 | 739461.55 | 1298062.76 | данные отсутствуют | данные отсутствуют |
| 2014 | 739461.55 | 1298062.76 | данные отсутствуют | данные отсутствуют |
| 2016 | 739463.02 | 1298064.15 | данные отсутствуют | данные отсутствуют |
| Государственный регистратор | | | ФГИС ЕГРН | |
| полное наименование должности | | | подпись | |
| | | | инициалы, фамилия | |

М.П.

Выписка из Единого государственного реестра недвижимости об объекте недвижимости
Сведения о частях земельного участка

| Земельный участок | | | | |
|---------------------------------------|---------------|--------------------|---|--|
| (вид объекта недвижимости) | | | | |
| Лист № | | Раздела 4.2 | | Всего листов раздела 4.2 : ____ |
| | | | | Всего разделов: ____ |
| | | | | Всего листов выписки: ____ |
| 30.09.2021 № 99/2021/420827280 | | | | |
| Кадастровый номер: | | | 02:22:000000:239 (единое землепользование) | |
| Номер точки | Координаты, м | | Описание закрепления на местности | Средняя квадратическая погрешность определения координат характерных точек границы части земельного участка, м |
| | X | Y | | |
| 1 | 2 | 3 | 4 | 5 |
| 2016 | 739463.02 | 1298064.15 | данные отсутствуют | данные отсутствуют |
| 2017 | 739463.07 | 1298064.16 | данные отсутствуют | данные отсутствуют |
| 2017 | 739463.07 | 1298064.16 | данные отсутствуют | данные отсутствуют |
| 2018 | 739463.12 | 1298064.15 | данные отсутствуют | данные отсутствуют |
| 2018 | 739463.12 | 1298064.15 | данные отсутствуют | данные отсутствуют |
| 2019 | 739463.14 | 1298064.13 | данные отсутствуют | данные отсутствуют |
| 2019 | 739463.14 | 1298064.13 | данные отсутствуют | данные отсутствуют |
| 2020 | 739466.99 | 1298060.04 | данные отсутствуют | данные отсутствуют |
| 2020 | 739466.99 | 1298060.04 | данные отсутствуют | данные отсутствуют |
| 2021 | 739467.74 | 1298059.4 | данные отсутствуют | данные отсутствуют |
| 2021 | 739467.74 | 1298059.4 | данные отсутствуют | данные отсутствуют |
| 2022 | 739477.36 | 1298057.38 | данные отсутствуют | данные отсутствуют |
| 2022 | 739477.36 | 1298057.38 | данные отсутствуют | данные отсутствуют |
| 2023 | 739537.73 | 1298124.32 | данные отсутствуют | данные отсутствуют |
| 2023 | 739537.73 | 1298124.32 | данные отсутствуют | данные отсутствуют |
| 2024 | 739536.54 | 1298125.06 | данные отсутствуют | данные отсутствуют |
| 2024 | 739536.54 | 1298125.06 | данные отсутствуют | данные отсутствуют |
| Государственный регистратор | | | | ФГИС ЕГРН |
| полное наименование должности | | | подпись | инициалы, фамилия |

М.П.

Выписка из Единого государственного реестра недвижимости об объекте недвижимости
Сведения о частях земельного участка

| Земельный участок | | | | |
|---------------------------------------|---------------|--------------------|---|--|
| (вид объекта недвижимости) | | | | |
| Лист № | | Раздела 4.2 | | Всего листов раздела 4.2 : ____ |
| | | | | Всего разделов: ____ |
| | | | | Всего листов выписки: ____ |
| 30.09.2021 № 99/2021/420827280 | | | | |
| Кадастровый номер: | | | 02:22:000000:239 (единое землепользование) | |
| Номер точки | Координаты, м | | Описание закрепления на местности | Средняя квадратическая погрешность определения координат характерных точек границы части земельного участка, м |
| | X | Y | | |
| 1 | 2 | 3 | 4 | 5 |
| 2025 | 739540.97 | 1298129.88 | данные отсутствуют | данные отсутствуют |
| 2025 | 739540.97 | 1298129.88 | данные отсутствуют | данные отсутствуют |
| 2026 | 739512.27 | 1298152.36 | данные отсутствуют | данные отсутствуют |
| 2027 | 739184.66 | 1297781.95 | данные отсутствуют | данные отсутствуют |
| 2028 | 739125.78 | 1297721.83 | данные отсутствуют | данные отсутствуют |
| 2029 | 738966.7 | 1297540.19 | данные отсутствуют | данные отсутствуют |
| 2030 | 738817.64 | 1297382.36 | данные отсутствуют | данные отсутствуют |
| 2031 | 738674.84 | 1297230.79 | данные отсутствуют | данные отсутствуют |
| 2032 | 738563.35 | 1297100.52 | данные отсутствуют | данные отсутствуют |
| 2033 | 738489.44 | 1297010.33 | данные отсутствуют | данные отсутствуют |
| 2033 | 738489.44 | 1297010.33 | данные отсутствуют | данные отсутствуют |
| 2034 | 738206.35 | 1296710.95 | данные отсутствуют | данные отсутствуют |
| 2035 | 737826.21 | 1296286.53 | данные отсутствуют | данные отсутствуют |
| 2035 | 737826.21 | 1296286.53 | данные отсутствуют | данные отсутствуют |
| 2035 | 737826.21 | 1296286.53 | данные отсутствуют | данные отсутствуют |
| 2035 | 737826.21 | 1296286.53 | данные отсутствуют | данные отсутствуют |
| 2036 | 737830.58 | 1296284.47 | данные отсутствуют | данные отсутствуют |
| 2036 | 737830.58 | 1296284.47 | данные отсутствуют | данные отсутствуют |
| Государственный регистратор | | | | ФГИС ЕГРН |
| полное наименование должности | | | подпись | инициалы, фамилия |

М.П.

| Земельный участок | | | | |
|--------------------------------|---------------|---------------------------------------|--|--|
| (вид объекта недвижимости) | | | | |
| Лист № ___ Раздела 4.2 | | Всего листов раздела 4.2 : ___ | | Всего разделов: ___ |
| 30.09.2021 № 99/2021/420827280 | | | | |
| Кадастровый номер: | | | 02:22:000000:239 (единое землепользование) | |
| Номер точки | Координаты, м | | Описание закрепления на местности | Средняя квадратическая погрешность определения координат характерных точек границы части земельного участка, м |
| | X | Y | | |
| 1 | 2 | 3 | 4 | 5 |
| 2037 | 737830.59 | 1296284.47 | данные отсутствуют | данные отсутствуют |
| 2037 | 737830.59 | 1296284.47 | данные отсутствуют | данные отсутствуют |
| 2038 | 737830.63 | 1296284.43 | данные отсутствуют | данные отсутствуют |
| 2038 | 737830.63 | 1296284.43 | данные отсутствуют | данные отсутствуют |
| 2039 | 737830.64 | 1296284.38 | данные отсутствуют | данные отсутствуют |
| 2039 | 737830.64 | 1296284.38 | данные отсутствуют | данные отсутствуют |
| 2040 | 737830.63 | 1296284.34 | данные отсутствуют | данные отсутствуют |
| 2040 | 737830.63 | 1296284.34 | данные отсутствуют | данные отсутствуют |
| 2041 | 737829.79 | 1296282.52 | данные отсутствуют | данные отсутствуют |
| 2041 | 737829.79 | 1296282.52 | данные отсутствуют | данные отсутствуют |
| 2042 | 737829.79 | 1296282.51 | данные отсутствуют | данные отсутствуют |
| 2042 | 737829.79 | 1296282.51 | данные отсутствуют | данные отсутствуют |
| 2043 | 737829.75 | 1296282.47 | данные отсутствуют | данные отсутствуют |
| 2043 | 737829.75 | 1296282.47 | данные отсутствуют | данные отсутствуют |
| 2044 | 737829.7 | 1296282.46 | данные отсутствуют | данные отсутствуют |
| 2044 | 737829.7 | 1296282.46 | данные отсутствуют | данные отсутствуют |
| 2045 | 737829.66 | 1296282.47 | данные отсутствуют | данные отсутствуют |
| Государственный регистратор | | | ФГИС ЕГРН | |
| полное наименование должности | | | подпись | |
| | | | инициалы, фамилия | |

М.П.

Раздел 4.2

Выписка из Единого государственного реестра недвижимости об объекте недвижимости
Сведения о частях земельного участка

| Земельный участок | | | | |
|--------------------------------|---------------|---------------------------------------|--|--|
| (вид объекта недвижимости) | | | | |
| Лист № ___ Раздела 4.2 | | Всего листов раздела 4.2 : ___ | | Всего разделов: ___ |
| 30.09.2021 № 99/2021/420827280 | | | | |
| Кадастровый номер: | | | 02:22:000000:239 (единое землепользование) | |
| Номер точки | Координаты, м | | Описание закрепления на местности | Средняя квадратическая погрешность определения координат характерных точек границы части земельного участка, м |
| | X | Y | | |
| 1 | 2 | 3 | 4 | 5 |
| 2045 | 737829.66 | 1296282.47 | данные отсутствуют | данные отсутствуют |
| 2046 | 737824.68 | 1296284.78 | данные отсутствуют | данные отсутствуют |
| 2046 | 737824.68 | 1296284.78 | данные отсутствуют | данные отсутствуют |
| 2046 | 737824.68 | 1296284.78 | данные отсутствуют | данные отсутствуют |
| 2047 | 737824.67 | 1296284.78 | данные отсутствуют | данные отсутствуют |
| 2047 | 737824.67 | 1296284.78 | данные отсутствуют | данные отсутствуют |
| 2047 | 737824.67 | 1296284.78 | данные отсутствуют | данные отсутствуют |
| 2048 | 737824.66 | 1296284.8 | данные отсутствуют | данные отсутствуют |
| 2048 | 737824.66 | 1296284.8 | данные отсутствуют | данные отсутствуют |
| 2048 | 737824.66 | 1296284.8 | данные отсутствуют | данные отсутствуют |
| 2049 | 737819.28 | 1296278.79 | данные отсутствуют | данные отсутствуют |
| 2049 | 737819.28 | 1296278.79 | данные отсутствуют | данные отсутствуют |
| 2049 | 737819.28 | 1296278.79 | данные отсутствуют | данные отсутствуют |
| 2050 | 737794.61 | 1296258.7 | данные отсутствуют | данные отсутствуют |
| 2050 | 737794.61 | 1296258.7 | данные отсутствуют | данные отсутствуют |
| 2051 | 739397.18 | 1297980.66 | данные отсутствуют | данные отсутствуют |
| 2051 | 739397.18 | 1297980.66 | данные отсутствуют | данные отсутствуют |
| Государственный регистратор | | | ФГИС ЕГРН | |
| полное наименование должности | | | подпись | |
| | | | инициалы, фамилия | |

М.П.

Выписка из Единого государственного реестра недвижимости об объекте недвижимости
Сведения о частях земельного участка

| Земельный участок | | | | |
|---------------------------------|---------------|---|--|--|
| (вид объекта недвижимости) | | | | |
| Лист № _____ Раздела 4.2 | | Всего листов раздела 4.2 : _____ | | Всего разделов: _____ |
| 30.09.2021 № 99/2021/420827280 | | | | |
| Кадастровый номер: | | | 02:22:000000:239 (единое землепользование) | |
| Номер точки | Координаты, м | | Описание закрепления на местности | Средняя квадратическая погрешность определения координат характерных точек границы части земельного участка, м |
| | X | Y | | |
| 1 | 2 | 3 | 4 | 5 |
| 2052 | 739397.13 | 1297980.65 | данные отсутствуют | данные отсутствуют |
| 2052 | 739397.13 | 1297980.65 | данные отсутствуют | данные отсутствуют |
| 2053 | 739397.11 | 1297980.63 | данные отсутствуют | данные отсутствуют |
| 2053 | 739397.11 | 1297980.63 | данные отсутствуют | данные отсутствуют |
| 2054 | 739395.64 | 1297978.95 | данные отсутствуют | данные отсутствуют |
| 2054 | 739395.64 | 1297978.95 | данные отсутствуют | данные отсутствуют |
| 2055 | 739395.62 | 1297978.93 | данные отсутствуют | данные отсутствуют |
| 2055 | 739395.62 | 1297978.93 | данные отсутствуют | данные отсутствуют |
| 2056 | 739395.61 | 1297978.88 | данные отсутствуют | данные отсутствуют |
| 2056 | 739395.61 | 1297978.88 | данные отсутствуют | данные отсутствуют |
| 2057 | 739395.62 | 1297978.83 | данные отсутствуют | данные отсутствуют |
| 2057 | 739395.62 | 1297978.83 | данные отсутствуют | данные отсутствуют |
| 2058 | 739395.64 | 1297978.81 | данные отсутствуют | данные отсутствуют |
| 2058 | 739395.64 | 1297978.81 | данные отсутствуют | данные отсутствуют |
| 2059 | 739397.32 | 1297977.32 | данные отсутствуют | данные отсутствуют |
| 2059 | 739397.32 | 1297977.32 | данные отсутствуют | данные отсутствуют |
| 2060 | 739397.34 | 1297977.31 | данные отсутствуют | данные отсутствуют |
| Государственный регистратор | | | | ФГИС ЕГРН |
| полное наименование должности | | | подпись | инициалы, фамилия |

М.П.

Выписка из Единого государственного реестра недвижимости об объекте недвижимости
Сведения о частях земельного участка

| Земельный участок | | | | |
|---------------------------------|---------------|---|--|--|
| (вид объекта недвижимости) | | | | |
| Лист № _____ Раздела 4.2 | | Всего листов раздела 4.2 : _____ | | Всего разделов: _____ |
| 30.09.2021 № 99/2021/420827280 | | | | |
| Кадастровый номер: | | | 02:22:000000:239 (единое землепользование) | |
| Номер точки | Координаты, м | | Описание закрепления на местности | Средняя квадратическая погрешность определения координат характерных точек границы части земельного участка, м |
| | X | Y | | |
| 1 | 2 | 3 | 4 | 5 |
| 2060 | 739397.34 | 1297977.31 | данные отсутствуют | данные отсутствуют |
| 2061 | 739397.39 | 1297977.3 | данные отсутствуют | данные отсутствуют |
| 2061 | 739397.39 | 1297977.3 | данные отсутствуют | данные отсутствуют |
| 2062 | 739397.44 | 1297977.31 | данные отсутствуют | данные отсутствуют |
| 2062 | 739397.44 | 1297977.31 | данные отсутствуют | данные отсутствуют |
| 2063 | 739397.47 | 1297977.33 | данные отсутствуют | данные отсутствуют |
| 2063 | 739397.47 | 1297977.33 | данные отсутствуют | данные отсутствуют |
| 2064 | 739398.94 | 1297979.02 | данные отсутствуют | данные отсутствуют |
| 2064 | 739398.94 | 1297979.02 | данные отсутствуют | данные отсутствуют |
| 2065 | 739398.95 | 1297979.04 | данные отсутствуют | данные отсутствуют |
| 2065 | 739398.95 | 1297979.04 | данные отсутствуют | данные отсутствуют |
| 2066 | 739398.96 | 1297979.09 | данные отсутствуют | данные отсутствуют |
| 2066 | 739398.96 | 1297979.09 | данные отсутствуют | данные отсутствуют |
| 2067 | 739398.95 | 1297979.14 | данные отсутствуют | данные отсутствуют |
| 2067 | 739398.95 | 1297979.14 | данные отсутствуют | данные отсутствуют |
| 2068 | 739398.93 | 1297979.17 | данные отсутствуют | данные отсутствуют |
| 2068 | 739398.93 | 1297979.17 | данные отсутствуют | данные отсутствуют |
| Государственный регистратор | | | | ФГИС ЕГРН |
| полное наименование должности | | | подпись | инициалы, фамилия |

М.П.

| Земельный участок | | | | |
|--------------------------------|---------------|--------------------------------------|--|--|
| (вид объекта недвижимости) | | | | |
| Лист № __ Раздела 4.2 | | Всего листов раздела 4.2 : __ | | Всего разделов: __ |
| 30.09.2021 № 99/2021/420827280 | | | | |
| Кадастровый номер: | | | 02:22:000000:239 (единое землепользование) | |
| Номер точки | Координаты, м | | Описание закрепления на местности | Средняя квадратическая погрешность определения координат характерных точек границы части земельного участка, м |
| | X | Y | | |
| 1 | 2 | 3 | 4 | 5 |
| 2069 | 739397.24 | 1297980.64 | данные отсутствуют | данные отсутствуют |
| 2069 | 739397.24 | 1297980.64 | данные отсутствуют | данные отсутствуют |
| 2070 | 739397.23 | 1297980.65 | данные отсутствуют | данные отсутствуют |
| 2070 | 739397.23 | 1297980.65 | данные отсутствуют | данные отсутствуют |
| 2071 | 738031.56 | 1296507.61 | данные отсутствуют | данные отсутствуют |
| 2071 | 738031.56 | 1296507.61 | данные отсутствуют | данные отсутствуют |
| 2072 | 738031.51 | 1296507.6 | данные отсутствуют | данные отсутствуют |
| 2072 | 738031.51 | 1296507.6 | данные отсутствуют | данные отсутствуют |
| 2073 | 738031.49 | 1296507.58 | данные отсутствуют | данные отсутствуют |
| 2073 | 738031.49 | 1296507.58 | данные отсутствуют | данные отсутствуют |
| 2074 | 738029.94 | 1296505.95 | данные отсутствуют | данные отсутствуют |
| 2074 | 738029.94 | 1296505.95 | данные отсутствуют | данные отсутствуют |
| 2075 | 738029.93 | 1296505.93 | данные отсутствуют | данные отсутствуют |
| 2075 | 738029.93 | 1296505.93 | данные отсутствуют | данные отсутствуют |
| 2076 | 738029.92 | 1296505.88 | данные отсутствуют | данные отсутствуют |
| 2076 | 738029.92 | 1296505.88 | данные отсутствуют | данные отсутствуют |
| 2077 | 738029.93 | 1296505.83 | данные отсутствуют | данные отсутствуют |
| Государственный регистратор | | | ФГИС ЕГРН | |
| полное наименование должности | | | подпись | |
| | | | инициалы, фамилия | |

М.П.

Раздел 4.2

Выписка из Единого государственного реестра недвижимости об объекте недвижимости
Сведения о частях земельного участка

| Земельный участок | | | | |
|--------------------------------|---------------|--------------------------------------|--|--|
| (вид объекта недвижимости) | | | | |
| Лист № __ Раздела 4.2 | | Всего листов раздела 4.2 : __ | | Всего разделов: __ |
| 30.09.2021 № 99/2021/420827280 | | | | |
| Кадастровый номер: | | | 02:22:000000:239 (единое землепользование) | |
| Номер точки | Координаты, м | | Описание закрепления на местности | Средняя квадратическая погрешность определения координат характерных точек границы части земельного участка, м |
| | X | Y | | |
| 1 | 2 | 3 | 4 | 5 |
| 2077 | 738029.93 | 1296505.83 | данные отсутствуют | данные отсутствуют |
| 2078 | 738029.95 | 1296505.81 | данные отсутствуют | данные отсутствуют |
| 2078 | 738029.95 | 1296505.81 | данные отсутствуют | данные отсутствуют |
| 2079 | 738031.58 | 1296504.28 | данные отсутствуют | данные отсутствуют |
| 2079 | 738031.58 | 1296504.28 | данные отсутствуют | данные отсутствуют |
| 2080 | 738031.6 | 1296504.26 | данные отсутствуют | данные отсутствуют |
| 2080 | 738031.6 | 1296504.26 | данные отсутствуют | данные отсутствуют |
| 2081 | 738031.65 | 1296504.25 | данные отсутствуют | данные отсутствуют |
| 2081 | 738031.65 | 1296504.25 | данные отсутствуют | данные отсутствуют |
| 2082 | 738031.7 | 1296504.26 | данные отсутствуют | данные отсутствуют |
| 2082 | 738031.7 | 1296504.26 | данные отсутствуют | данные отсутствуют |
| 2083 | 738031.73 | 1296504.28 | данные отсутствуют | данные отсутствуют |
| 2083 | 738031.73 | 1296504.28 | данные отсутствуют | данные отсутствуют |
| 2084 | 738033.26 | 1296505.91 | данные отсутствуют | данные отсутствуют |
| 2084 | 738033.26 | 1296505.91 | данные отсутствуют | данные отсутствуют |
| 2085 | 738033.27 | 1296505.93 | данные отсутствуют | данные отсутствуют |
| 2085 | 738033.27 | 1296505.93 | данные отсутствуют | данные отсутствуют |
| Государственный регистратор | | | ФГИС ЕГРН | |
| полное наименование должности | | | подпись | |
| | | | инициалы, фамилия | |

М.П.

Выписка из Единого государственного реестра недвижимости об объекте недвижимости
Сведения о частях земельного участка

| Земельный участок | | | | |
|--------------------------------|---------------|--------------------------------------|--|--|
| (вид объекта недвижимости) | | | | |
| Лист № __ Раздела 4.2 | | Всего листов раздела 4.2 : __ | | Всего разделов: __ |
| 30.09.2021 № 99/2021/420827280 | | | | |
| Кадастровый номер: | | | 02:22:000000:239 (единое землепользование) | |
| Номер точки | Координаты, м | | Описание закрепления на местности | Средняя квадратическая погрешность определения координат характерных точек границы части земельного участка, м |
| | X | Y | | |
| 1 | 2 | 3 | 4 | 5 |
| 2086 | 738033.29 | 1296505.98 | данные отсутствуют | данные отсутствуют |
| 2086 | 738033.29 | 1296505.98 | данные отсутствуют | данные отсутствуют |
| 2087 | 738033.27 | 1296506.03 | данные отсутствуют | данные отсутствуют |
| 2087 | 738033.27 | 1296506.03 | данные отсутствуют | данные отсутствуют |
| 2088 | 738033.26 | 1296506.05 | данные отсутствуют | данные отсутствуют |
| 2088 | 738033.26 | 1296506.05 | данные отсутствуют | данные отсутствуют |
| 2089 | 738031.63 | 1296507.58 | данные отсутствуют | данные отсутствуют |
| 2089 | 738031.63 | 1296507.58 | данные отсутствуют | данные отсутствуют |
| 2090 | 738031.61 | 1296507.6 | данные отсутствуют | данные отсутствуют |
| 2090 | 738031.61 | 1296507.6 | данные отсутствуют | данные отсутствуют |
| 2091 | 739307.28 | 1297882.99 | данные отсутствуют | данные отсутствуют |
| 2091 | 739307.28 | 1297882.99 | данные отсутствуют | данные отсутствуют |
| 2092 | 739307.23 | 1297882.98 | данные отсутствуют | данные отсутствуют |
| 2092 | 739307.23 | 1297882.98 | данные отсутствуют | данные отсутствуют |
| 2093 | 739307.2 | 1297882.96 | данные отсутствуют | данные отсутствуют |
| 2093 | 739307.2 | 1297882.96 | данные отсутствуют | данные отсутствуют |
| 2094 | 739305.7 | 1297881.31 | данные отсутствуют | данные отсутствуют |
| Государственный регистратор | | | | ФГИС ЕГРН |
| полное наименование должности | | | подпись | инициалы, фамилия |

М.П.

Раздел 4.2

Выписка из Единого государственного реестра недвижимости об объекте недвижимости
Сведения о частях земельного участка

| Земельный участок | | | | |
|--------------------------------|---------------|--------------------------------------|--|--|
| (вид объекта недвижимости) | | | | |
| Лист № __ Раздела 4.2 | | Всего листов раздела 4.2 : __ | | Всего разделов: __ |
| 30.09.2021 № 99/2021/420827280 | | | | |
| Кадастровый номер: | | | 02:22:000000:239 (единое землепользование) | |
| Номер точки | Координаты, м | | Описание закрепления на местности | Средняя квадратическая погрешность определения координат характерных точек границы части земельного участка, м |
| | X | Y | | |
| 1 | 2 | 3 | 4 | 5 |
| 2094 | 739305.7 | 1297881.31 | данные отсутствуют | данные отсутствуют |
| 2095 | 739305.68 | 1297881.29 | данные отсутствуют | данные отсутствуют |
| 2095 | 739305.68 | 1297881.29 | данные отсутствуют | данные отсутствуют |
| 2096 | 739305.67 | 1297881.24 | данные отсутствуют | данные отсутствуют |
| 2096 | 739305.67 | 1297881.24 | данные отсутствуют | данные отсутствуют |
| 2097 | 739305.68 | 1297881.19 | данные отсутствуют | данные отсутствуют |
| 2097 | 739305.68 | 1297881.19 | данные отсутствуют | данные отсутствуют |
| 2098 | 739305.7 | 1297881.17 | данные отсутствуют | данные отсутствуют |
| 2098 | 739305.7 | 1297881.17 | данные отсутствуют | данные отсутствуют |
| 2099 | 739307.35 | 1297879.65 | данные отсутствуют | данные отсутствуют |
| 2099 | 739307.35 | 1297879.65 | данные отсутствуют | данные отсутствуют |
| 2100 | 739307.37 | 1297879.64 | данные отсутствуют | данные отсутствуют |
| 2100 | 739307.37 | 1297879.64 | данные отсутствуют | данные отсутствуют |
| 2101 | 739307.42 | 1297879.63 | данные отсутствуют | данные отсутствуют |
| 2101 | 739307.42 | 1297879.63 | данные отсутствуют | данные отсутствуют |
| 2102 | 739307.47 | 1297879.64 | данные отсутствуют | данные отсутствуют |
| 2102 | 739307.47 | 1297879.64 | данные отсутствуют | данные отсутствуют |
| Государственный регистратор | | | | ФГИС ЕГРН |
| полное наименование должности | | | подпись | инициалы, фамилия |

М.П.

| Земельный участок | | | | |
|---------------------------------|---------------|---|--|--|
| (вид объекта недвижимости) | | | | |
| Лист № _____ Раздела 4.2 | | Всего листов раздела 4.2 : _____ | | Всего разделов: _____ |
| 30.09.2021 № 99/2021/420827280 | | | | |
| Кадастровый номер: | | | 02:22:000000:239 (единое землепользование) | |
| Номер точки | Координаты, м | | Описание закрепления на местности | Средняя квадратическая погрешность определения координат характерных точек границы части земельного участка, м |
| | X | Y | | |
| 1 | 2 | 3 | 4 | 5 |
| 2103 | 739307.49 | 1297879.66 | данные отсутствуют | данные отсутствуют |
| 2103 | 739307.49 | 1297879.66 | данные отсутствуют | данные отсутствуют |
| 2105 | 739309.02 | 1297881.33 | данные отсутствуют | данные отсутствуют |
| 2105 | 739309.02 | 1297881.33 | данные отсутствуют | данные отсутствуют |
| 2106 | 739309.03 | 1297881.38 | данные отсутствуют | данные отсутствуют |
| 2106 | 739309.03 | 1297881.38 | данные отсутствуют | данные отсутствуют |
| 2107 | 739309.02 | 1297881.43 | данные отсутствуют | данные отсутствуют |
| 2107 | 739309.02 | 1297881.43 | данные отсутствуют | данные отсутствуют |
| 2109 | 739307.35 | 1297882.96 | данные отсутствуют | данные отсутствуют |
| 2109 | 739307.35 | 1297882.96 | данные отсутствуют | данные отсутствуют |
| 2110 | 739307.33 | 1297882.98 | данные отсутствуют | данные отсутствуют |
| 2110 | 739307.33 | 1297882.98 | данные отсутствуют | данные отсутствуют |
| 2111 | 738883.19 | 1297421.63 | данные отсутствуют | данные отсутствуют |
| 2111 | 738883.19 | 1297421.63 | данные отсутствуют | данные отсутствуют |
| 2112 | 738883.14 | 1297421.62 | данные отсутствуют | данные отсутствуют |
| 2112 | 738883.14 | 1297421.62 | данные отсутствуют | данные отсутствуют |
| 2113 | 738883.11 | 1297421.6 | данные отсутствуют | данные отсутствуют |
| Государственный регистратор | | | ФГИС ЕГРН | |
| полное наименование должности | | | подпись | |
| | | | инициалы, фамилия | |

М.П.

| Земельный участок | | | | |
|---------------------------------|---------------|---|--|--|
| (вид объекта недвижимости) | | | | |
| Лист № _____ Раздела 4.2 | | Всего листов раздела 4.2 : _____ | | Всего разделов: _____ |
| 30.09.2021 № 99/2021/420827280 | | | | |
| Кадастровый номер: | | | 02:22:000000:239 (единое землепользование) | |
| Номер точки | Координаты, м | | Описание закрепления на местности | Средняя квадратическая погрешность определения координат характерных точек границы части земельного участка, м |
| | X | Y | | |
| 1 | 2 | 3 | 4 | 5 |
| 2113 | 738883.11 | 1297421.6 | данные отсутствуют | данные отсутствуют |
| 2114 | 738881.61 | 1297419.95 | данные отсутствуют | данные отсутствуют |
| 2114 | 738881.61 | 1297419.95 | данные отсутствуют | данные отсутствуют |
| 2115 | 738881.59 | 1297419.93 | данные отсутствуют | данные отсутствуют |
| 2115 | 738881.59 | 1297419.93 | данные отсутствуют | данные отсутствуют |
| 2116 | 738881.58 | 1297419.88 | данные отсутствуют | данные отсутствуют |
| 2116 | 738881.58 | 1297419.88 | данные отсутствуют | данные отсутствуют |
| 2117 | 738881.59 | 1297419.83 | данные отсутствуют | данные отсутствуют |
| 2117 | 738881.59 | 1297419.83 | данные отсутствуют | данные отсутствуют |
| 2118 | 738881.61 | 1297419.81 | данные отсутствуют | данные отсутствуют |
| 2118 | 738881.61 | 1297419.81 | данные отсутствуют | данные отсутствуют |
| 2119 | 738883.25 | 1297418.3 | данные отсутствуют | данные отсутствуют |
| 2119 | 738883.25 | 1297418.3 | данные отсутствуют | данные отсутствуют |
| 2120 | 738883.27 | 1297418.28 | данные отсутствуют | данные отсутствуют |
| 2120 | 738883.27 | 1297418.28 | данные отсутствуют | данные отсутствуют |
| 2121 | 738883.32 | 1297418.27 | данные отсутствуют | данные отсутствуют |
| 2121 | 738883.32 | 1297418.27 | данные отсутствуют | данные отсутствуют |
| Государственный регистратор | | | ФГИС ЕГРН | |
| полное наименование должности | | | подпись | |
| | | | инициалы, фамилия | |

М.П.

Выписка из Единого государственного реестра недвижимости об объекте недвижимости
Сведения о частях земельного участка

| Земельный участок | | | | |
|---------------------------------|---------------|---|--|--|
| (вид объекта недвижимости) | | | | |
| Лист № _____ Раздела 4.2 | | Всего листов раздела 4.2 : _____ | | Всего разделов: _____ |
| 30.09.2021 № 99/2021/420827280 | | | | |
| Кадастровый номер: | | | 02:22:000000:239 (единое землепользование) | |
| Номер точки | Координаты, м | | Описание закрепления на местности | Средняя квадратическая погрешность определения координат характерных точек границы части земельного участка, м |
| | X | Y | | |
| 1 | 2 | 3 | 4 | 5 |
| 2122 | 738883.37 | 1297418.28 | данные отсутствуют | данные отсутствуют |
| 2122 | 738883.37 | 1297418.28 | данные отсутствуют | данные отсутствуют |
| 2123 | 738883.39 | 1297418.3 | данные отсутствуют | данные отсутствуют |
| 2123 | 738883.39 | 1297418.3 | данные отсутствуют | данные отсутствуют |
| 2124 | 738884.91 | 1297419.95 | данные отсутствуют | данные отсутствуют |
| 2124 | 738884.91 | 1297419.95 | данные отсутствуют | данные отсутствуют |
| 2125 | 738884.93 | 1297419.97 | данные отсутствуют | данные отсутствуют |
| 2125 | 738884.93 | 1297419.97 | данные отсутствуют | данные отсутствуют |
| 2126 | 738884.94 | 1297420.02 | данные отсутствуют | данные отсутствуют |
| 2126 | 738884.94 | 1297420.02 | данные отсутствуют | данные отсутствуют |
| 2127 | 738884.93 | 1297420.07 | данные отсутствуют | данные отсутствуют |
| 2127 | 738884.93 | 1297420.07 | данные отсутствуют | данные отсутствуют |
| 2128 | 738884.91 | 1297420.09 | данные отсутствуют | данные отсутствуют |
| 2128 | 738884.91 | 1297420.09 | данные отсутствуют | данные отсутствуют |
| 2129 | 738883.26 | 1297421.6 | данные отсутствуют | данные отсутствуют |
| 2129 | 738883.26 | 1297421.6 | данные отсутствуют | данные отсутствуют |
| 2130 | 738883.24 | 1297421.62 | данные отсутствуют | данные отсутствуют |
| Государственный регистратор | | | ФГИС ЕГРН | |
| полное наименование должности | | | подпись | |
| | | | инициалы, фамилия | |

М.П.

Выписка из Единого государственного реестра недвижимости об объекте недвижимости
Сведения о частях земельного участка

| Земельный участок | | | | |
|---------------------------------|---------------|---|--|--|
| (вид объекта недвижимости) | | | | |
| Лист № _____ Раздела 4.2 | | Всего листов раздела 4.2 : _____ | | Всего разделов: _____ |
| 30.09.2021 № 99/2021/420827280 | | | | |
| Кадастровый номер: | | | 02:22:000000:239 (единое землепользование) | |
| Номер точки | Координаты, м | | Описание закрепления на местности | Средняя квадратическая погрешность определения координат характерных точек границы части земельного участка, м |
| | X | Y | | |
| 1 | 2 | 3 | 4 | 5 |
| 2130 | 738883.24 | 1297421.62 | данные отсутствуют | данные отсутствуют |
| 2131 | 738668.49 | 1297188.48 | данные отсутствуют | данные отсутствуют |
| 2132 | 738668.44 | 1297188.47 | данные отсутствуют | данные отсутствуют |
| 2133 | 738668.42 | 1297188.45 | данные отсутствуют | данные отсутствуют |
| 2134 | 738666.89 | 1297186.81 | данные отсутствуют | данные отсутствуют |
| 2134 | 738666.89 | 1297186.81 | данные отсутствуют | данные отсутствуют |
| 2135 | 738666.88 | 1297186.79 | данные отсутствуют | данные отсутствуют |
| 2135 | 738666.88 | 1297186.79 | данные отсутствуют | данные отсутствуют |
| 2136 | 738666.87 | 1297186.74 | данные отсутствуют | данные отсутствуют |
| 2136 | 738666.87 | 1297186.74 | данные отсутствуют | данные отсутствуют |
| 2137 | 738666.88 | 1297186.69 | данные отсутствуют | данные отсутствуют |
| 2137 | 738666.88 | 1297186.69 | данные отсутствуют | данные отсутствуют |
| 2138 | 738666.9 | 1297186.67 | данные отсутствуют | данные отсутствуют |
| 2138 | 738666.9 | 1297186.67 | данные отсутствуют | данные отсутствуют |
| 2139 | 738668.55 | 1297185.15 | данные отсутствуют | данные отсутствуют |
| 2139 | 738668.55 | 1297185.15 | данные отсутствуют | данные отсутствуют |
| 2140 | 738668.57 | 1297185.13 | данные отсутствуют | данные отсутствуют |
| Государственный регистратор | | | ФГИС ЕГРН | |
| полное наименование должности | | | подпись | |
| | | | инициалы, фамилия | |

М.П.

| Земельный участок | | | | |
|--------------------------------|---------------|--------------------------------------|--|--|
| (вид объекта недвижимости) | | | | |
| Лист № __ Раздела 4.2 | | Всего листов раздела 4.2 : __ | | Всего разделов: __ |
| 30.09.2021 № 99/2021/420827280 | | | | |
| Кадастровый номер: | | | 02:22:000000:239 (единое землепользование) | |
| Номер точки | Координаты, м | | Описание закрепления на местности | Средняя квадратическая погрешность определения координат характерных точек границы части земельного участка, м |
| | X | Y | | |
| 1 | 2 | 3 | 4 | 5 |
| 2140 | 738668.57 | 1297185.13 | данные отсутствуют | данные отсутствуют |
| 2141 | 738668.62 | 1297185.12 | данные отсутствуют | данные отсутствуют |
| 2141 | 738668.62 | 1297185.12 | данные отсутствуют | данные отсутствуют |
| 2142 | 738668.67 | 1297185.13 | данные отсутствуют | данные отсутствуют |
| 2142 | 738668.67 | 1297185.13 | данные отсутствуют | данные отсутствуют |
| 2143 | 738668.69 | 1297185.15 | данные отсутствуют | данные отсутствуют |
| 2143 | 738668.69 | 1297185.15 | данные отсутствуют | данные отсутствуют |
| 2144 | 738670.2 | 1297186.8 | данные отсутствуют | данные отсутствуют |
| 2144 | 738670.2 | 1297186.8 | данные отсутствуют | данные отсутствуют |
| 2145 | 738670.22 | 1297186.82 | данные отсутствуют | данные отсутствуют |
| 2145 | 738670.22 | 1297186.82 | данные отсутствуют | данные отсутствуют |
| 2146 | 738670.23 | 1297186.87 | данные отсутствуют | данные отсутствуют |
| 2146 | 738670.23 | 1297186.87 | данные отсутствуют | данные отсутствуют |
| 2147 | 738670.22 | 1297186.92 | данные отсутствуют | данные отсутствуют |
| 2147 | 738670.22 | 1297186.92 | данные отсутствуют | данные отсутствуют |
| 2148 | 738670.2 | 1297186.94 | данные отсутствуют | данные отсутствуют |
| 2148 | 738670.2 | 1297186.94 | данные отсутствуют | данные отсутствуют |
| Государственный регистратор | | | | ФГИС ЕГРН |
| полное наименование должности | | | подпись | инициалы, фамилия |

М.П.

| Земельный участок | | | | |
|--------------------------------|---------------|--------------------------------------|--|--|
| (вид объекта недвижимости) | | | | |
| Лист № __ Раздела 4.2 | | Всего листов раздела 4.2 : __ | | Всего разделов: __ |
| 30.09.2021 № 99/2021/420827280 | | | | |
| Кадастровый номер: | | | 02:22:000000:239 (единое землепользование) | |
| Номер точки | Координаты, м | | Описание закрепления на местности | Средняя квадратическая погрешность определения координат характерных точек границы части земельного участка, м |
| | X | Y | | |
| 1 | 2 | 3 | 4 | 5 |
| 2149 | 738668.56 | 1297188.45 | данные отсутствуют | данные отсутствуют |
| 2149 | 738668.56 | 1297188.45 | данные отсутствуют | данные отсутствуют |
| 2150 | 738668.54 | 1297188.47 | данные отсутствуют | данные отсутствуют |
| 2150 | 738668.54 | 1297188.47 | данные отсутствуют | данные отсутствуют |
| 2151 | 738990.36 | 1297538.28 | данные отсутствуют | данные отсутствуют |
| 2151 | 738990.36 | 1297538.28 | данные отсутствуют | данные отсутствуют |
| 2152 | 738990.31 | 1297538.27 | данные отсутствуют | данные отсутствуют |
| 2152 | 738990.31 | 1297538.27 | данные отсутствуют | данные отсутствуют |
| 2153 | 738990.29 | 1297538.25 | данные отсутствуют | данные отсутствуют |
| 2153 | 738990.29 | 1297538.25 | данные отсутствуют | данные отсутствуют |
| 2154 | 738988.77 | 1297536.61 | данные отсутствуют | данные отсутствуют |
| 2154 | 738988.77 | 1297536.61 | данные отсутствуют | данные отсутствуют |
| 2155 | 738988.75 | 1297536.59 | данные отсутствуют | данные отсутствуют |
| 2155 | 738988.75 | 1297536.59 | данные отсутствуют | данные отсутствуют |
| 2156 | 738988.74 | 1297536.54 | данные отсутствуют | данные отсутствуют |
| 2156 | 738988.74 | 1297536.54 | данные отсутствуют | данные отсутствуют |
| 2157 | 738988.75 | 1297536.49 | данные отсутствуют | данные отсутствуют |
| Государственный регистратор | | | | ФГИС ЕГРН |
| полное наименование должности | | | подпись | инициалы, фамилия |

М.П.

Выписка из Единого государственного реестра недвижимости об объекте недвижимости
Сведения о частях земельного участка

| Земельный участок | | | | |
|--------------------------------|---------------|--------------------------------------|--|--|
| (вид объекта недвижимости) | | | | |
| Лист № __ Раздела 4.2 | | Всего листов раздела 4.2 : __ | | Всего разделов: __ |
| 30.09.2021 № 99/2021/420827280 | | | | |
| Кадастровый номер: | | | 02:22:000000:239 (единое землепользование) | |
| Номер точки | Координаты, м | | Описание закрепления на местности | Средняя квадратическая погрешность определения координат характерных точек границы части земельного участка, м |
| | X | Y | | |
| 1 | 2 | 3 | 4 | 5 |
| 2157 | 738988.75 | 1297536.49 | данные отсутствуют | данные отсутствуют |
| 2158 | 738988.77 | 1297536.47 | данные отсутствуют | данные отсутствуют |
| 2158 | 738988.77 | 1297536.47 | данные отсутствуют | данные отсутствуют |
| 2159 | 738990.4 | 1297534.95 | данные отсутствуют | данные отсутствуют |
| 2159 | 738990.4 | 1297534.95 | данные отсутствуют | данные отсутствуют |
| 2160 | 738990.42 | 1297534.93 | данные отсутствуют | данные отсутствуют |
| 2160 | 738990.42 | 1297534.93 | данные отсутствуют | данные отсутствуют |
| 2161 | 738990.47 | 1297534.92 | данные отсутствуют | данные отсутствуют |
| 2161 | 738990.47 | 1297534.92 | данные отсутствуют | данные отсутствуют |
| 2162 | 738990.52 | 1297534.93 | данные отсутствуют | данные отсутствуют |
| 2162 | 738990.52 | 1297534.93 | данные отсутствуют | данные отсутствуют |
| 2163 | 738990.54 | 1297534.95 | данные отсутствуют | данные отсутствуют |
| 2163 | 738990.54 | 1297534.95 | данные отсутствуют | данные отсутствуют |
| 2164 | 738992.08 | 1297536.58 | данные отсутствуют | данные отсутствуют |
| 2164 | 738992.08 | 1297536.58 | данные отсутствуют | данные отсутствуют |
| 2165 | 738992.09 | 1297536.6 | данные отсутствуют | данные отсутствуют |
| 2165 | 738992.09 | 1297536.6 | данные отсутствуют | данные отсутствуют |
| Государственный регистратор | | | ФГИС ЕГРН | |
| полное наименование должности | | | подпись | |
| | | | инициалы, фамилия | |

М.П.

Выписка из Единого государственного реестра недвижимости об объекте недвижимости
Сведения о частях земельного участка

| Земельный участок | | | | |
|--------------------------------|---------------|--------------------------------------|--|--|
| (вид объекта недвижимости) | | | | |
| Лист № __ Раздела 4.2 | | Всего листов раздела 4.2 : __ | | Всего разделов: __ |
| 30.09.2021 № 99/2021/420827280 | | | | |
| Кадастровый номер: | | | 02:22:000000:239 (единое землепользование) | |
| Номер точки | Координаты, м | | Описание закрепления на местности | Средняя квадратическая погрешность определения координат характерных точек границы части земельного участка, м |
| | X | Y | | |
| 1 | 2 | 3 | 4 | 5 |
| 2166 | 738992.1 | 1297536.65 | данные отсутствуют | данные отсутствуют |
| 2166 | 738992.1 | 1297536.65 | данные отсутствуют | данные отсутствуют |
| 2167 | 738992.09 | 1297536.7 | данные отсутствуют | данные отсутствуют |
| 2167 | 738992.09 | 1297536.7 | данные отсутствуют | данные отсутствуют |
| 2168 | 738992.07 | 1297536.72 | данные отсутствуют | данные отсутствуют |
| 2168 | 738992.07 | 1297536.72 | данные отсутствуют | данные отсутствуют |
| 2169 | 738990.43 | 1297538.25 | данные отсутствуют | данные отсутствуют |
| 2169 | 738990.43 | 1297538.25 | данные отсутствуют | данные отсутствуют |
| 2170 | 738990.41 | 1297538.27 | данные отсутствуют | данные отсутствуют |
| 2170 | 738990.41 | 1297538.27 | данные отсутствуют | данные отсутствуют |
| 2171 | 739521.79 | 1298116.35 | данные отсутствуют | данные отсутствуют |
| 2171 | 739521.79 | 1298116.35 | данные отсутствуют | данные отсутствуют |
| 2172 | 739521.74 | 1298116.34 | данные отсутствуют | данные отсутствуют |
| 2172 | 739521.74 | 1298116.34 | данные отсутствуют | данные отсутствуют |
| 2173 | 739521.72 | 1298116.32 | данные отсутствуют | данные отсутствуют |
| 2173 | 739521.72 | 1298116.32 | данные отсутствуют | данные отсутствуют |
| 2174 | 739520.18 | 1298114.69 | данные отсутствуют | данные отсутствуют |
| Государственный регистратор | | | ФГИС ЕГРН | |
| полное наименование должности | | | подпись | |
| | | | инициалы, фамилия | |

М.П.

| Земельный участок | | | | |
|---------------------------------|---------------|---|--|--|
| (вид объекта недвижимости) | | | | |
| Лист № _____ Раздела 4.2 | | Всего листов раздела 4.2 : _____ | | Всего разделов: _____ |
| 30.09.2021 № 99/2021/420827280 | | | | |
| Кадастровый номер: | | | 02:22:000000:239 (единое землепользование) | |
| Номер точки | Координаты, м | | Описание закрепления на местности | Средняя квадратическая погрешность определения координат характерных точек границы части земельного участка, м |
| | X | Y | | |
| 1 | 2 | 3 | 4 | 5 |
| 2175 | 739520.17 | 1298114.67 | данные отсутствуют | данные отсутствуют |
| 2176 | 739520.16 | 1298114.62 | данные отсутствуют | данные отсутствуют |
| 2177 | 739520.17 | 1298114.57 | данные отсутствуют | данные отсутствуют |
| 2178 | 739520.19 | 1298114.55 | данные отсутствуют | данные отсутствуют |
| 2179 | 739521.82 | 1298113.02 | данные отсутствуют | данные отсутствуют |
| 2179 | 739521.82 | 1298113.02 | данные отсутствуют | данные отсутствуют |
| 2181 | 739521.89 | 1298112.99 | данные отсутствуют | данные отсутствуют |
| 2181 | 739521.89 | 1298112.99 | данные отсутствуют | данные отсутствуют |
| 2183 | 739521.96 | 1298113.02 | данные отсутствуют | данные отсутствуют |
| 2183 | 739521.96 | 1298113.02 | данные отсутствуют | данные отсутствуют |
| 2184 | 739523.49 | 1298114.65 | данные отсутствуют | данные отсутствуют |
| 2184 | 739523.49 | 1298114.65 | данные отсутствуют | данные отсутствуют |
| 2185 | 739523.51 | 1298114.67 | данные отсутствуют | данные отсутствуют |
| 2185 | 739523.51 | 1298114.67 | данные отсутствуют | данные отсутствуют |
| 2186 | 739523.52 | 1298114.72 | данные отсутствуют | данные отсутствуют |
| 2186 | 739523.52 | 1298114.72 | данные отсутствуют | данные отсутствуют |
| 2187 | 739523.51 | 1298114.77 | данные отсутствуют | данные отсутствуют |
| Государственный регистратор | | | ФГИС ЕГРН | |
| полное наименование должности | | | подпись | |
| | | | инициалы, фамилия | |

М.П.

Раздел 4.2

Выписка из Единого государственного реестра недвижимости об объекте недвижимости
Сведения о частях земельного участка

| Земельный участок | | | | |
|---------------------------------|---------------|---|--|--|
| (вид объекта недвижимости) | | | | |
| Лист № _____ Раздела 4.2 | | Всего листов раздела 4.2 : _____ | | Всего разделов: _____ |
| 30.09.2021 № 99/2021/420827280 | | | | |
| Кадастровый номер: | | | 02:22:000000:239 (единое землепользование) | |
| Номер точки | Координаты, м | | Описание закрепления на местности | Средняя квадратическая погрешность определения координат характерных точек границы части земельного участка, м |
| | X | Y | | |
| 1 | 2 | 3 | 4 | 5 |
| 2187 | 739523.51 | 1298114.77 | данные отсутствуют | данные отсутствуют |
| 2188 | 739523.49 | 1298114.79 | данные отсутствуют | данные отсутствуют |
| 2188 | 739523.49 | 1298114.79 | данные отсутствуют | данные отсутствуют |
| 2189 | 739521.86 | 1298116.32 | данные отсутствуют | данные отсутствуют |
| 2189 | 739521.86 | 1298116.32 | данные отсутствуют | данные отсутствуют |
| 2190 | 739521.84 | 1298116.34 | данные отсутствуют | данные отсутствуют |
| 2190 | 739521.84 | 1298116.34 | данные отсутствуют | данные отсутствуют |
| 2191 | 739095.65 | 1297651.19 | данные отсутствуют | данные отсутствуют |
| 2191 | 739095.65 | 1297651.19 | данные отсутствуют | данные отсутствуют |
| 2192 | 739095.6 | 1297651.18 | данные отсутствуют | данные отсутствуют |
| 2192 | 739095.6 | 1297651.18 | данные отсутствуют | данные отсутствуют |
| 2193 | 739095.58 | 1297651.16 | данные отсутствуют | данные отсутствуют |
| 2193 | 739095.58 | 1297651.16 | данные отсутствуют | данные отсутствуют |
| 2194 | 739094.08 | 1297649.5 | данные отсутствуют | данные отсутствуют |
| 2194 | 739094.08 | 1297649.5 | данные отсутствуют | данные отсутствуют |
| 2195 | 739094.07 | 1297649.48 | данные отсутствуют | данные отсутствуют |
| 2195 | 739094.07 | 1297649.48 | данные отсутствуют | данные отсутствуют |
| Государственный регистратор | | | ФГИС ЕГРН | |
| полное наименование должности | | | подпись | |
| | | | инициалы, фамилия | |

М.П.

Выписка из Единого государственного реестра недвижимости об объекте недвижимости
Сведения о частях земельного участка

| Земельный участок | | | | |
|---|--------------------|---|---|--|
| <small>(вид объекта недвижимости)</small> | | | | |
| Лист № | Раздела 4.2 | Всего листов раздела 4.2 : _____ | Всего разделов: _____ | Всего листов выписки: _____ |
| 30.09.2021 № 99/2021/420827280 | | | | |
| Кадастровый номер: | | | 02:22:000000:239 (единое землепользование) | |
| Номер точки | Координаты, м | | Описание закрепления на местности | Средняя квадратическая погрешность определения координат характерных точек границы части земельного участка, м |
| | X | Y | | |
| 1 | 2 | 3 | 4 | 5 |
| 2196 | 739094.05 | 1297649.43 | данные отсутствуют | данные отсутствуют |
| 2196 | 739094.05 | 1297649.43 | данные отсутствуют | данные отсутствуют |
| 2197 | 739094.07 | 1297649.38 | данные отсутствуют | данные отсутствуют |
| 2197 | 739094.07 | 1297649.38 | данные отсутствуют | данные отсутствуют |
| 2198 | 739094.08 | 1297649.36 | данные отсутствуют | данные отсутствуют |
| 2198 | 739094.08 | 1297649.36 | данные отсутствуют | данные отсутствуют |
| 2199 | 739095.74 | 1297647.86 | данные отсутствуют | данные отсутствуют |
| 2199 | 739095.74 | 1297647.86 | данные отсутствуют | данные отсутствуют |
| 2200 | 739095.76 | 1297647.84 | данные отсутствуют | данные отсутствуют |
| 2200 | 739095.76 | 1297647.84 | данные отсутствуют | данные отсутствуют |
| 2201 | 739095.81 | 1297647.83 | данные отсутствуют | данные отсутствуют |
| 2201 | 739095.81 | 1297647.83 | данные отсутствуют | данные отсутствуют |
| 2202 | 739095.86 | 1297647.84 | данные отсутствуют | данные отсутствуют |
| 2202 | 739095.86 | 1297647.84 | данные отсутствуют | данные отсутствуют |
| 2203 | 739095.88 | 1297647.86 | данные отсутствуют | данные отсутствуют |
| 2203 | 739095.88 | 1297647.86 | данные отсутствуют | данные отсутствуют |
| 2204 | 739097.38 | 1297649.52 | данные отсутствуют | данные отсутствуют |
| Государственный регистратор | | | | ФГИС ЕГРН |
| полное наименование должности | | | подпись | инициалы, фамилия |

М.П.

Раздел 4.2

Выписка из Единого государственного реестра недвижимости об объекте недвижимости
Сведения о частях земельного участка

| Земельный участок | | | | |
|---|--------------------|---|---|--|
| <small>(вид объекта недвижимости)</small> | | | | |
| Лист № | Раздела 4.2 | Всего листов раздела 4.2 : _____ | Всего разделов: _____ | Всего листов выписки: _____ |
| 30.09.2021 № 99/2021/420827280 | | | | |
| Кадастровый номер: | | | 02:22:000000:239 (единое землепользование) | |
| Номер точки | Координаты, м | | Описание закрепления на местности | Средняя квадратическая погрешность определения координат характерных точек границы части земельного участка, м |
| | X | Y | | |
| 1 | 2 | 3 | 4 | 5 |
| 2204 | 739097.38 | 1297649.52 | данные отсутствуют | данные отсутствуют |
| 2205 | 739097.4 | 1297649.54 | данные отсутствуют | данные отсутствуют |
| 2205 | 739097.4 | 1297649.54 | данные отсутствуют | данные отсутствуют |
| 2206 | 739097.41 | 1297649.59 | данные отсутствуют | данные отсутствуют |
| 2206 | 739097.41 | 1297649.59 | данные отсутствуют | данные отсутствуют |
| 2207 | 739097.4 | 1297649.64 | данные отсутствуют | данные отсутствуют |
| 2207 | 739097.4 | 1297649.64 | данные отсутствуют | данные отсутствуют |
| 2208 | 739097.38 | 1297649.66 | данные отсутствуют | данные отсутствуют |
| 2208 | 739097.38 | 1297649.66 | данные отсутствуют | данные отсутствуют |
| 2209 | 739095.72 | 1297651.16 | данные отсутствуют | данные отсутствуют |
| 2209 | 739095.72 | 1297651.16 | данные отсутствуют | данные отсутствуют |
| 2210 | 739095.7 | 1297651.18 | данные отсутствуют | данные отсутствуют |
| 2210 | 739095.7 | 1297651.18 | данные отсутствуют | данные отсутствуют |
| 2211 | 738136.37 | 1296619.18 | данные отсутствуют | данные отсутствуют |
| 2211 | 738136.37 | 1296619.18 | данные отсутствуют | данные отсутствуют |
| 2212 | 738136.32 | 1296619.17 | данные отсутствуют | данные отсутствуют |
| 2212 | 738136.32 | 1296619.17 | данные отсутствуют | данные отсутствуют |
| Государственный регистратор | | | | ФГИС ЕГРН |
| полное наименование должности | | | подпись | инициалы, фамилия |

М.П.

| Земельный участок | | | | |
|--------------------------------|---------------|--------------------------------------|--|--|
| (вид объекта недвижимости) | | | | |
| Лист № __ Раздела 4.2 | | Всего листов раздела 4.2 : __ | | Всего разделов: __ |
| 30.09.2021 № 99/2021/420827280 | | | | |
| Кадастровый номер: | | | 02:22:000000:239 (единое землепользование) | |
| Номер точки | Координаты, м | | Описание закрепления на местности | Средняя квадратическая погрешность определения координат характерных точек границы части земельного участка, м |
| | X | Y | | |
| 1 | 2 | 3 | 4 | 5 |
| 2213 | 738136.29 | 1296619.15 | данные отсутствуют | данные отсутствуют |
| 2213 | 738136.29 | 1296619.15 | данные отсутствуют | данные отсутствуют |
| 2214 | 738134.76 | 1296617.52 | данные отсутствуют | данные отсутствуют |
| 2214 | 738134.76 | 1296617.52 | данные отсутствуют | данные отсутствуют |
| 2215 | 738134.75 | 1296617.5 | данные отсутствуют | данные отсутствуют |
| 2215 | 738134.75 | 1296617.5 | данные отсутствуют | данные отсутствуют |
| 2216 | 738134.73 | 1296617.45 | данные отсутствуют | данные отсутствуют |
| 2216 | 738134.73 | 1296617.45 | данные отсутствуют | данные отсутствуют |
| 2217 | 738134.75 | 1296617.4 | данные отсутствуют | данные отсутствуют |
| 2217 | 738134.75 | 1296617.4 | данные отсутствуют | данные отсутствуют |
| 2218 | 738134.76 | 1296617.38 | данные отсутствуют | данные отсутствуют |
| 2218 | 738134.76 | 1296617.38 | данные отсутствуют | данные отсутствуют |
| 2219 | 738136.39 | 1296615.85 | данные отсутствуют | данные отсутствуют |
| 2219 | 738136.39 | 1296615.85 | данные отсутствуют | данные отсутствуют |
| 2220 | 738136.41 | 1296615.83 | данные отсутствуют | данные отсутствуют |
| 2220 | 738136.41 | 1296615.83 | данные отсутствуют | данные отсутствуют |
| 2221 | 738136.46 | 1296615.82 | данные отсутствуют | данные отсутствуют |
| Государственный регистратор | | | ФГИС ЕГРН | |
| полное наименование должности | | | подпись | |
| | | | инициалы, фамилия | |

М.П.

| Земельный участок | | | | |
|--------------------------------|---------------|--------------------------------------|--|--|
| (вид объекта недвижимости) | | | | |
| Лист № __ Раздела 4.2 | | Всего листов раздела 4.2 : __ | | Всего разделов: __ |
| 30.09.2021 № 99/2021/420827280 | | | | |
| Кадастровый номер: | | | 02:22:000000:239 (единое землепользование) | |
| Номер точки | Координаты, м | | Описание закрепления на местности | Средняя квадратическая погрешность определения координат характерных точек границы части земельного участка, м |
| | X | Y | | |
| 1 | 2 | 3 | 4 | 5 |
| 2221 | 738136.46 | 1296615.82 | данные отсутствуют | данные отсутствуют |
| 2222 | 738136.51 | 1296615.83 | данные отсутствуют | данные отсутствуют |
| 2222 | 738136.51 | 1296615.83 | данные отсутствуют | данные отсутствуют |
| 2223 | 738136.53 | 1296615.85 | данные отсутствуют | данные отсутствуют |
| 2223 | 738136.53 | 1296615.85 | данные отсутствуют | данные отсутствуют |
| 2224 | 738138.06 | 1296617.47 | данные отсутствуют | данные отсутствуют |
| 2224 | 738138.06 | 1296617.47 | данные отсутствуют | данные отсутствуют |
| 2225 | 738138.08 | 1296617.49 | данные отсутствуют | данные отсутствуют |
| 2225 | 738138.08 | 1296617.49 | данные отсутствуют | данные отсутствуют |
| 2226 | 738138.09 | 1296617.54 | данные отсутствуют | данные отсутствуют |
| 2226 | 738138.09 | 1296617.54 | данные отсутствуют | данные отсутствуют |
| 2227 | 738138.08 | 1296617.59 | данные отсутствуют | данные отсутствуют |
| 2227 | 738138.08 | 1296617.59 | данные отсутствуют | данные отсутствуют |
| 2228 | 738138.06 | 1296617.61 | данные отсутствуют | данные отсутствуют |
| 2228 | 738138.06 | 1296617.61 | данные отсутствуют | данные отсутствуют |
| 2229 | 738136.44 | 1296619.15 | данные отсутствуют | данные отсутствуют |
| 2229 | 738136.44 | 1296619.15 | данные отсутствуют | данные отсутствуют |
| Государственный регистратор | | | ФГИС ЕГРН | |
| полное наименование должности | | | подпись | |
| | | | инициалы, фамилия | |

М.П.

Выписка из Единого государственного реестра недвижимости об объекте недвижимости
Сведения о частях земельного участка

| Земельный участок | | | | |
|--------------------------------|---------------|--------------------------------------|--|--|
| (вид объекта недвижимости) | | | | |
| Лист № __ Раздела 4.2 | | Всего листов раздела 4.2 : __ | | Всего разделов: __ |
| 30.09.2021 № 99/2021/420827280 | | | | |
| Кадастровый номер: | | | 02:22:000000:239 (единое землепользование) | |
| Номер точки | Координаты, м | | Описание закрепления на местности | Средняя квадратическая погрешность определения координат характерных точек границы части земельного участка, м |
| | X | Y | | |
| 1 | 2 | 3 | 4 | 5 |
| 2230 | 738136.42 | 1296619.17 | данные отсутствуют | данные отсутствуют |
| 2230 | 738136.42 | 1296619.17 | данные отсутствуют | данные отсутствуют |
| 2231 | 738562.89 | 1297073.66 | данные отсутствуют | данные отсутствуют |
| 2231 | 738562.89 | 1297073.66 | данные отсутствуют | данные отсутствуют |
| 2232 | 738562.84 | 1297073.65 | данные отсутствуют | данные отсутствуют |
| 2232 | 738562.84 | 1297073.65 | данные отсутствуют | данные отсутствуют |
| 2233 | 738562.82 | 1297073.63 | данные отсутствуют | данные отсутствуют |
| 2233 | 738562.82 | 1297073.63 | данные отсутствуют | данные отсутствуют |
| 2234 | 738561.31 | 1297071.98 | данные отсутствуют | данные отсутствуют |
| 2234 | 738561.31 | 1297071.98 | данные отсутствуют | данные отсутствуют |
| 2235 | 738561.29 | 1297071.96 | данные отсутствуют | данные отсутствуют |
| 2235 | 738561.29 | 1297071.96 | данные отсутствуют | данные отсутствуют |
| 2236 | 738561.28 | 1297071.91 | данные отсутствуют | данные отсутствуют |
| 2236 | 738561.28 | 1297071.91 | данные отсутствуют | данные отсутствуют |
| 2237 | 738561.29 | 1297071.86 | данные отсутствуют | данные отсутствуют |
| 2237 | 738561.29 | 1297071.86 | данные отсутствуют | данные отсутствуют |
| 2238 | 738561.31 | 1297071.84 | данные отсутствуют | данные отсутствуют |
| Государственный регистратор | | | | ФГИС ЕГРН |
| полное наименование должности | | | подпись | инициалы, фамилия |

М.П.

Выписка из Единого государственного реестра недвижимости об объекте недвижимости
Сведения о частях земельного участка

| Земельный участок | | | | |
|--------------------------------|---------------|--------------------------------------|--|--|
| (вид объекта недвижимости) | | | | |
| Лист № __ Раздела 4.2 | | Всего листов раздела 4.2 : __ | | Всего разделов: __ |
| 30.09.2021 № 99/2021/420827280 | | | | |
| Кадастровый номер: | | | 02:22:000000:239 (единое землепользование) | |
| Номер точки | Координаты, м | | Описание закрепления на местности | Средняя квадратическая погрешность определения координат характерных точек границы части земельного участка, м |
| | X | Y | | |
| 1 | 2 | 3 | 4 | 5 |
| 2238 | 738561.31 | 1297071.84 | данные отсутствуют | данные отсутствуют |
| 2239 | 738562.95 | 1297070.33 | данные отсутствуют | данные отсутствуют |
| 2239 | 738562.95 | 1297070.33 | данные отсутствуют | данные отсутствуют |
| 2240 | 738562.97 | 1297070.31 | данные отсутствуют | данные отсутствуют |
| 2240 | 738562.97 | 1297070.31 | данные отсутствуют | данные отсутствуют |
| 2241 | 738563.02 | 1297070.3 | данные отсутствуют | данные отсутствуют |
| 2241 | 738563.02 | 1297070.3 | данные отсутствуют | данные отсутствуют |
| 2242 | 738563.07 | 1297070.31 | данные отсутствуют | данные отсутствуют |
| 2242 | 738563.07 | 1297070.31 | данные отсутствуют | данные отсутствуют |
| 2243 | 738563.09 | 1297070.33 | данные отсутствуют | данные отсутствуют |
| 2243 | 738563.09 | 1297070.33 | данные отсутствуют | данные отсутствуют |
| 2244 | 738564.61 | 1297071.97 | данные отсутствуют | данные отсутствуют |
| 2244 | 738564.61 | 1297071.97 | данные отсутствуют | данные отсутствуют |
| 2245 | 738564.62 | 1297071.99 | данные отсутствуют | данные отсутствуют |
| 2245 | 738564.62 | 1297071.99 | данные отсутствуют | данные отсутствуют |
| 2246 | 738564.64 | 1297072.04 | данные отсутствуют | данные отсутствуют |
| 2246 | 738564.64 | 1297072.04 | данные отсутствуют | данные отсутствуют |
| Государственный регистратор | | | | ФГИС ЕГРН |
| полное наименование должности | | | подпись | инициалы, фамилия |

М.П.

| Земельный участок | | | | |
|--------------------------------|---------------|--------------------------------------|--|--|
| (вид объекта недвижимости) | | | | |
| Лист № __ Раздела 4.2 | | Всего листов раздела 4.2 : __ | | Всего разделов: __ |
| 30.09.2021 № 99/2021/420827280 | | | | |
| Кадастровый номер: | | | 02:22:000000:239 (единое землепользование) | |
| Номер точки | Координаты, м | | Описание закрепления на местности | Средняя квадратическая погрешность определения координат характерных точек границы части земельного участка, м |
| | X | Y | | |
| 1 | 2 | 3 | 4 | 5 |
| 2247 | 738564.62 | 1297072.09 | данные отсутствуют | данные отсутствуют |
| 2247 | 738564.62 | 1297072.09 | данные отсутствуют | данные отсутствуют |
| 2248 | 738564.61 | 1297072.11 | данные отсутствуют | данные отсутствуют |
| 2248 | 738564.61 | 1297072.11 | данные отсутствуют | данные отсутствуют |
| 2249 | 738562.96 | 1297073.63 | данные отсутствуют | данные отсутствуют |
| 2249 | 738562.96 | 1297073.63 | данные отсутствуют | данные отсутствуют |
| 2250 | 738562.94 | 1297073.65 | данные отсутствуют | данные отсутствуют |
| 2250 | 738562.94 | 1297073.65 | данные отсутствуют | данные отсутствуют |
| 2251 | 738781.34 | 1297311.33 | данные отсутствуют | данные отсутствуют |
| 2251 | 738781.34 | 1297311.33 | данные отсутствуют | данные отсутствуют |
| 2252 | 738781.29 | 1297311.32 | данные отсутствуют | данные отсутствуют |
| 2252 | 738781.29 | 1297311.32 | данные отсутствуют | данные отсутствуют |
| 2253 | 738781.27 | 1297311.3 | данные отсутствуют | данные отсутствуют |
| 2253 | 738781.27 | 1297311.3 | данные отсутствуют | данные отсутствуют |
| 2254 | 738779.75 | 1297309.66 | данные отсутствуют | данные отсутствуют |
| 2254 | 738779.75 | 1297309.66 | данные отсутствуют | данные отсутствуют |
| 2255 | 738779.74 | 1297309.64 | данные отсутствуют | данные отсутствуют |
| Государственный регистратор | | | ФГИС ЕГРН | |
| полное наименование должности | | | подпись | |
| | | | инициалы, фамилия | |

М.П.

| Земельный участок | | | | |
|--------------------------------|---------------|--------------------------------------|--|--|
| (вид объекта недвижимости) | | | | |
| Лист № __ Раздела 4.2 | | Всего листов раздела 4.2 : __ | | Всего разделов: __ |
| 30.09.2021 № 99/2021/420827280 | | | | |
| Кадастровый номер: | | | 02:22:000000:239 (единое землепользование) | |
| Номер точки | Координаты, м | | Описание закрепления на местности | Средняя квадратическая погрешность определения координат характерных точек границы части земельного участка, м |
| | X | Y | | |
| 1 | 2 | 3 | 4 | 5 |
| 2255 | 738779.74 | 1297309.64 | данные отсутствуют | данные отсутствуют |
| 2256 | 738779.72 | 1297309.59 | данные отсутствуют | данные отсутствуют |
| 2256 | 738779.72 | 1297309.59 | данные отсутствуют | данные отсутствуют |
| 2257 | 738779.74 | 1297309.54 | данные отсутствуют | данные отсутствуют |
| 2257 | 738779.74 | 1297309.54 | данные отсутствуют | данные отсутствуют |
| 2258 | 738779.75 | 1297309.52 | данные отсутствуют | данные отсутствуют |
| 2258 | 738779.75 | 1297309.52 | данные отсутствуют | данные отсутствуют |
| 2260 | 738781.42 | 1297307.98 | данные отсутствуют | данные отсутствуют |
| 2260 | 738781.42 | 1297307.98 | данные отсутствуют | данные отсутствуют |
| 2261 | 738781.47 | 1297307.97 | данные отсутствуют | данные отсутствуют |
| 2261 | 738781.47 | 1297307.97 | данные отсутствуют | данные отсутствуют |
| 2262 | 738781.52 | 1297307.98 | данные отсутствуют | данные отсутствуют |
| 2262 | 738781.52 | 1297307.98 | данные отсутствуют | данные отсутствуют |
| 2264 | 738783.05 | 1297309.65 | данные отсутствуют | данные отсутствуют |
| 2264 | 738783.05 | 1297309.65 | данные отсутствуют | данные отсутствуют |
| 2265 | 738783.06 | 1297309.67 | данные отсутствуют | данные отсутствуют |
| 2265 | 738783.06 | 1297309.67 | данные отсутствуют | данные отсутствуют |
| Государственный регистратор | | | ФГИС ЕГРН | |
| полное наименование должности | | | подпись | |
| | | | инициалы, фамилия | |

М.П.

Выписка из Единого государственного реестра недвижимости об объекте недвижимости
Сведения о частях земельного участка

| Земельный участок | | | | |
|--------------------------------|---------------|--------------------------------------|--|--|
| (вид объекта недвижимости) | | | | |
| Лист № __ Раздела 4.2 | | Всего листов раздела 4.2 : __ | | Всего разделов: __ |
| 30.09.2021 № 99/2021/420827280 | | | | |
| Кадастровый номер: | | | 02:22:000000:239 (единое землепользование) | |
| Номер точки | Координаты, м | | Описание закрепления на местности | Средняя квадратическая погрешность определения координат характерных точек границы части земельного участка, м |
| | X | Y | | |
| 1 | 2 | 3 | 4 | 5 |
| 2266 | 738783.08 | 1297309.72 | данные отсутствуют | данные отсутствуют |
| 2266 | 738783.08 | 1297309.72 | данные отсутствуют | данные отсутствуют |
| 2267 | 738783.06 | 1297309.77 | данные отсутствуют | данные отсутствуют |
| 2267 | 738783.06 | 1297309.77 | данные отсутствуют | данные отсутствуют |
| 2268 | 738783.05 | 1297309.79 | данные отсутствуют | данные отсутствуют |
| 2268 | 738783.05 | 1297309.79 | данные отсутствуют | данные отсутствуют |
| 2269 | 738781.41 | 1297311.3 | данные отсутствуют | данные отсутствуют |
| 2269 | 738781.41 | 1297311.3 | данные отсутствуют | данные отсутствуют |
| 2270 | 738781.39 | 1297311.32 | данные отсутствуют | данные отсутствуют |
| 2270 | 738781.39 | 1297311.32 | данные отсутствуют | данные отсутствуют |
| 2271 | 738351.33 | 1296846.65 | данные отсутствуют | данные отсутствуют |
| 2271 | 738351.33 | 1296846.65 | данные отсутствуют | данные отсутствуют |
| 2272 | 738351.28 | 1296846.64 | данные отсутствуют | данные отсутствуют |
| 2272 | 738351.28 | 1296846.64 | данные отсутствуют | данные отсутствуют |
| 2273 | 738351.26 | 1296846.62 | данные отсутствуют | данные отсутствуют |
| 2273 | 738351.26 | 1296846.62 | данные отсутствуют | данные отсутствуют |
| 2274 | 738349.73 | 1296844.99 | данные отсутствуют | данные отсутствуют |
| Государственный регистратор | | | ФГИС ЕГРН | |
| полное наименование должности | | | подпись | |
| | | | инициалы, фамилия | |

М.П.

Раздел 4.2

Выписка из Единого государственного реестра недвижимости об объекте недвижимости
Сведения о частях земельного участка

| Земельный участок | | | | |
|--------------------------------|---------------|--------------------------------------|--|--|
| (вид объекта недвижимости) | | | | |
| Лист № __ Раздела 4.2 | | Всего листов раздела 4.2 : __ | | Всего разделов: __ |
| 30.09.2021 № 99/2021/420827280 | | | | |
| Кадастровый номер: | | | 02:22:000000:239 (единое землепользование) | |
| Номер точки | Координаты, м | | Описание закрепления на местности | Средняя квадратическая погрешность определения координат характерных точек границы части земельного участка, м |
| | X | Y | | |
| 1 | 2 | 3 | 4 | 5 |
| 2274 | 738349.73 | 1296844.99 | данные отсутствуют | данные отсутствуют |
| 2275 | 738349.71 | 1296844.97 | данные отсутствуют | данные отсутствуют |
| 2275 | 738349.71 | 1296844.97 | данные отсутствуют | данные отсутствуют |
| 2276 | 738349.7 | 1296844.92 | данные отсутствуют | данные отсутствуют |
| 2276 | 738349.7 | 1296844.92 | данные отсутствуют | данные отсутствуют |
| 2277 | 738349.71 | 1296844.87 | данные отсутствуют | данные отсутствуют |
| 2277 | 738349.71 | 1296844.87 | данные отсутствуют | данные отсутствуют |
| 2278 | 738349.73 | 1296844.85 | данные отсутствуют | данные отсутствуют |
| 2278 | 738349.73 | 1296844.85 | данные отсутствуют | данные отсутствуют |
| 2279 | 738351.36 | 1296843.32 | данные отсутствуют | данные отсутствуют |
| 2279 | 738351.36 | 1296843.32 | данные отсутствуют | данные отсутствуют |
| 2280 | 738351.38 | 1296843.3 | данные отсутствуют | данные отсутствуют |
| 2280 | 738351.38 | 1296843.3 | данные отсутствуют | данные отсутствуют |
| 2281 | 738351.43 | 1296843.29 | данные отсутствуют | данные отсутствуют |
| 2281 | 738351.43 | 1296843.29 | данные отсутствуют | данные отсутствуют |
| 2282 | 738351.48 | 1296843.3 | данные отсутствуют | данные отсутствуют |
| 2282 | 738351.48 | 1296843.3 | данные отсутствуют | данные отсутствуют |
| Государственный регистратор | | | ФГИС ЕГРН | |
| полное наименование должности | | | подпись | |
| | | | инициалы, фамилия | |

М.П.

| Земельный участок | | | | |
|--------------------------------|---------------|--------------------------------------|--|--|
| (вид объекта недвижимости) | | | | |
| Лист № __ Раздела 4.2 | | Всего листов раздела 4.2 : __ | | Всего разделов: __ |
| 30.09.2021 № 99/2021/420827280 | | | | |
| Кадастровый номер: | | | 02:22:000000:239 (единое землепользование) | |
| Номер точки | Координаты, м | | Описание закрепления на местности | Средняя квадратическая погрешность определения координат характерных точек границы части земельного участка, м |
| | X | Y | | |
| 1 | 2 | 3 | 4 | 5 |
| 2283 | 738351.5 | 1296843.32 | данные отсутствуют | данные отсутствуют |
| 2283 | 738351.5 | 1296843.32 | данные отсутствуют | данные отсутствуют |
| 2284 | 738353.03 | 1296844.95 | данные отсутствуют | данные отсутствуют |
| 2284 | 738353.03 | 1296844.95 | данные отсутствуют | данные отсутствуют |
| 2285 | 738353.05 | 1296844.97 | данные отсутствуют | данные отсутствуют |
| 2285 | 738353.05 | 1296844.97 | данные отсутствуют | данные отсутствуют |
| 2286 | 738353.06 | 1296845.02 | данные отсутствуют | данные отсутствуют |
| 2286 | 738353.06 | 1296845.02 | данные отсутствуют | данные отсутствуют |
| 2287 | 738353.05 | 1296845.07 | данные отсутствуют | данные отсутствуют |
| 2287 | 738353.05 | 1296845.07 | данные отсутствуют | данные отсутствуют |
| 2288 | 738353.03 | 1296845.09 | данные отсутствуют | данные отсутствуют |
| 2288 | 738353.03 | 1296845.09 | данные отсутствуют | данные отсутствуют |
| 2289 | 738351.4 | 1296846.62 | данные отсутствуют | данные отсутствуют |
| 2289 | 738351.4 | 1296846.62 | данные отсутствуют | данные отсутствуют |
| 2290 | 738351.38 | 1296846.64 | данные отсутствуют | данные отсутствуют |
| 2290 | 738351.38 | 1296846.64 | данные отсутствуют | данные отсутствуют |
| 2291 | 737926.74 | 1296396.84 | данные отсутствуют | данные отсутствуют |
| Государственный регистратор | | | ФГИС ЕГРН | |
| полное наименование должности | | | подпись | |
| | | | инициалы, фамилия | |

М.П.

Раздел 4.2

Выписка из Единого государственного реестра недвижимости об объекте недвижимости
Сведения о частях земельного участка

| Земельный участок | | | | |
|--------------------------------|---------------|--------------------------------------|--|--|
| (вид объекта недвижимости) | | | | |
| Лист № __ Раздела 4.2 | | Всего листов раздела 4.2 : __ | | Всего разделов: __ |
| 30.09.2021 № 99/2021/420827280 | | | | |
| Кадастровый номер: | | | 02:22:000000:239 (единое землепользование) | |
| Номер точки | Координаты, м | | Описание закрепления на местности | Средняя квадратическая погрешность определения координат характерных точек границы части земельного участка, м |
| | X | Y | | |
| 1 | 2 | 3 | 4 | 5 |
| 2291 | 737926.74 | 1296396.84 | данные отсутствуют | данные отсутствуют |
| 2292 | 737926.69 | 1296396.83 | данные отсутствуют | данные отсутствуют |
| 2292 | 737926.69 | 1296396.83 | данные отсутствуют | данные отсутствуют |
| 2293 | 737926.67 | 1296396.81 | данные отсутствуют | данные отсутствуют |
| 2293 | 737926.67 | 1296396.81 | данные отсутствуют | данные отсутствуют |
| 2294 | 737925.13 | 1296395.19 | данные отсутствуют | данные отсутствуют |
| 2294 | 737925.13 | 1296395.19 | данные отсутствуют | данные отсутствуют |
| 2295 | 737925.11 | 1296395.17 | данные отсутствуют | данные отсутствуют |
| 2295 | 737925.11 | 1296395.17 | данные отсутствуют | данные отсутствуют |
| 2296 | 737925.1 | 1296395.12 | данные отсутствуют | данные отсутствуют |
| 2296 | 737925.1 | 1296395.12 | данные отсутствуют | данные отсутствуют |
| 2297 | 737925.11 | 1296395.07 | данные отсутствуют | данные отсутствуют |
| 2297 | 737925.11 | 1296395.07 | данные отсутствуют | данные отсутствуют |
| 2298 | 737925.13 | 1296395.05 | данные отсутствуют | данные отсутствуют |
| 2298 | 737925.13 | 1296395.05 | данные отсутствуют | данные отсутствуют |
| 2299 | 737926.76 | 1296393.51 | данные отсутствуют | данные отсутствуют |
| 2299 | 737926.76 | 1296393.51 | данные отсутствуют | данные отсутствуют |
| Государственный регистратор | | | ФГИС ЕГРН | |
| полное наименование должности | | | подпись | |
| | | | инициалы, фамилия | |

М.П.

Выписка из Единого государственного реестра недвижимости об объекте недвижимости
Сведения о частях земельного участка

| Земельный участок | | | | |
|--------------------------------|---------------|--------------------------------------|--|--|
| (вид объекта недвижимости) | | | | |
| Лист № __ Раздела 4.2 | | Всего листов раздела 4.2 : __ | | Всего разделов: __ |
| 30.09.2021 № 99/2021/420827280 | | | | |
| Кадастровый номер: | | | 02:22:000000:239 (единое землепользование) | |
| Номер точки | Координаты, м | | Описание закрепления на местности | Средняя квадратическая погрешность определения координат характерных точек границы части земельного участка, м |
| | X | Y | | |
| 1 | 2 | 3 | 4 | 5 |
| 2300 | 737926.78 | 1296393.49 | данные отсутствуют | данные отсутствуют |
| 2300 | 737926.78 | 1296393.49 | данные отсутствуют | данные отсутствуют |
| 2301 | 737926.83 | 1296393.48 | данные отсутствуют | данные отсутствуют |
| 2301 | 737926.83 | 1296393.48 | данные отсутствуют | данные отсутствуют |
| 2302 | 737926.88 | 1296393.49 | данные отсутствуют | данные отсутствуют |
| 2302 | 737926.88 | 1296393.49 | данные отсутствуют | данные отсутствуют |
| 2303 | 737926.9 | 1296393.51 | данные отсутствуют | данные отсутствуют |
| 2303 | 737926.9 | 1296393.51 | данные отсутствуют | данные отсутствуют |
| 2304 | 737928.43 | 1296395.13 | данные отсутствуют | данные отсутствуют |
| 2304 | 737928.43 | 1296395.13 | данные отсутствуют | данные отсутствуют |
| 2305 | 737928.45 | 1296395.15 | данные отсутствуют | данные отсутствуют |
| 2305 | 737928.45 | 1296395.15 | данные отсутствуют | данные отсутствуют |
| 2306 | 737928.46 | 1296395.2 | данные отсутствуют | данные отсутствуют |
| 2306 | 737928.46 | 1296395.2 | данные отсутствуют | данные отсутствуют |
| 2307 | 737928.45 | 1296395.25 | данные отсутствуют | данные отсутствуют |
| 2307 | 737928.45 | 1296395.25 | данные отсутствуют | данные отсутствуют |
| 2308 | 737928.43 | 1296395.27 | данные отсутствуют | данные отсутствуют |
| Государственный регистратор | | | | ФГИС ЕГРН |
| полное наименование должности | | | подпись | инициалы, фамилия |

М.П.

Раздел 4.2

Выписка из Единого государственного реестра недвижимости об объекте недвижимости
Сведения о частях земельного участка

| Земельный участок | | | | |
|--------------------------------|---------------|--------------------------------------|--|--|
| (вид объекта недвижимости) | | | | |
| Лист № __ Раздела 4.2 | | Всего листов раздела 4.2 : __ | | Всего разделов: __ |
| 30.09.2021 № 99/2021/420827280 | | | | |
| Кадастровый номер: | | | 02:22:000000:239 (единое землепользование) | |
| Номер точки | Координаты, м | | Описание закрепления на местности | Средняя квадратическая погрешность определения координат характерных точек границы части земельного участка, м |
| | X | Y | | |
| 1 | 2 | 3 | 4 | 5 |
| 2308 | 737928.43 | 1296395.27 | данные отсутствуют | данные отсутствуют |
| 2309 | 737926.81 | 1296396.81 | данные отсутствуют | данные отсутствуют |
| 2309 | 737926.81 | 1296396.81 | данные отсутствуют | данные отсутствуют |
| 2310 | 737926.79 | 1296396.83 | данные отсутствуют | данные отсутствуют |
| 2310 | 737926.79 | 1296396.83 | данные отсутствуют | данные отсутствуют |
| 2311 | 738244.31 | 1296733.71 | данные отсутствуют | данные отсутствуют |
| 2311 | 738244.31 | 1296733.71 | данные отсутствуют | данные отсутствуют |
| 2312 | 738244.26 | 1296733.7 | данные отсутствуют | данные отсутствуют |
| 2312 | 738244.26 | 1296733.7 | данные отсутствуют | данные отсутствуют |
| 2313 | 738244.24 | 1296733.68 | данные отсутствуют | данные отсутствуют |
| 2313 | 738244.24 | 1296733.68 | данные отсутствуют | данные отсутствуют |
| 2314 | 738242.7 | 1296732.06 | данные отсутствуют | данные отсутствуют |
| 2314 | 738242.7 | 1296732.06 | данные отсутствуют | данные отсутствуют |
| 2315 | 738242.68 | 1296732.04 | данные отсутствуют | данные отсутствуют |
| 2315 | 738242.68 | 1296732.04 | данные отсутствуют | данные отсутствуют |
| 2316 | 738242.67 | 1296731.99 | данные отсутствуют | данные отсутствуют |
| 2316 | 738242.67 | 1296731.99 | данные отсутствуют | данные отсутствуют |
| Государственный регистратор | | | | ФГИС ЕГРН |
| полное наименование должности | | | подпись | инициалы, фамилия |

М.П.

| Земельный участок | | | | |
|--------------------------------|---------------|--------------------------------------|--|--|
| (вид объекта недвижимости) | | | | |
| Лист № __ Раздела 4.2 | | Всего листов раздела 4.2 : __ | | Всего разделов: __ |
| 30.09.2021 № 99/2021/420827280 | | | | |
| Кадастровый номер: | | | 02:22:000000:239 (единое землепользование) | |
| Номер точки | Координаты, м | | Описание закрепления на местности | Средняя квадратическая погрешность определения координат характерных точек границы части земельного участка, м |
| | X | Y | | |
| 1 | 2 | 3 | 4 | 5 |
| 2317 | 738242.68 | 1296731.94 | данные отсутствуют | данные отсутствуют |
| 2317 | 738242.68 | 1296731.94 | данные отсутствуют | данные отсутствуют |
| 2318 | 738242.7 | 1296731.92 | данные отсутствуют | данные отсутствуют |
| 2318 | 738242.7 | 1296731.92 | данные отсутствуют | данные отсутствуют |
| 2319 | 738244.32 | 1296730.38 | данные отсутствуют | данные отсутствуют |
| 2319 | 738244.32 | 1296730.38 | данные отсутствуют | данные отсутствуют |
| 2320 | 738244.34 | 1296730.36 | данные отсутствуют | данные отсутствуют |
| 2320 | 738244.34 | 1296730.36 | данные отсутствуют | данные отсутствуют |
| 2321 | 738244.39 | 1296730.35 | данные отсутствуют | данные отсутствуют |
| 2321 | 738244.39 | 1296730.35 | данные отсутствуют | данные отсутствуют |
| 2322 | 738244.44 | 1296730.36 | данные отсутствуют | данные отсутствуют |
| 2322 | 738244.44 | 1296730.36 | данные отсутствуют | данные отсутствуют |
| 2323 | 738244.46 | 1296730.38 | данные отсутствуют | данные отсутствуют |
| 2323 | 738244.46 | 1296730.38 | данные отсутствуют | данные отсутствуют |
| 2325 | 738246.01 | 1296732.02 | данные отсутствуют | данные отсутствуют |
| 2325 | 738246.01 | 1296732.02 | данные отсутствуют | данные отсутствуют |
| 2326 | 738246.03 | 1296732.07 | данные отсутствуют | данные отсутствуют |
| Государственный регистратор | | | ФГИС ЕГРН | |
| полное наименование должности | | | подпись | |
| | | | инициалы, фамилия | |

М.П.

Раздел 4.2

Выписка из Единого государственного реестра недвижимости об объекте недвижимости
Сведения о частях земельного участка

| Земельный участок | | | | |
|--------------------------------|---------------|--------------------------------------|--|--|
| (вид объекта недвижимости) | | | | |
| Лист № __ Раздела 4.2 | | Всего листов раздела 4.2 : __ | | Всего разделов: __ |
| 30.09.2021 № 99/2021/420827280 | | | | |
| Кадастровый номер: | | | 02:22:000000:239 (единое землепользование) | |
| Номер точки | Координаты, м | | Описание закрепления на местности | Средняя квадратическая погрешность определения координат характерных точек границы части земельного участка, м |
| | X | Y | | |
| 1 | 2 | 3 | 4 | 5 |
| 2326 | 738246.03 | 1296732.07 | данные отсутствуют | данные отсутствуют |
| 2327 | 738246.01 | 1296732.12 | данные отсутствуют | данные отсутствуют |
| 2327 | 738246.01 | 1296732.12 | данные отсутствуют | данные отсутствуют |
| 2329 | 738244.38 | 1296733.68 | данные отсутствуют | данные отсутствуют |
| 2329 | 738244.38 | 1296733.68 | данные отсутствуют | данные отсутствуют |
| 2330 | 738244.36 | 1296733.7 | данные отсутствуют | данные отсутствуют |
| 2330 | 738244.36 | 1296733.7 | данные отсутствуют | данные отсутствуют |
| 2331 | 739201.67 | 1297768.19 | данные отсутствуют | данные отсутствуют |
| 2331 | 739201.67 | 1297768.19 | данные отсутствуют | данные отсутствуют |
| 2332 | 739201.62 | 1297768.18 | данные отсутствуют | данные отсутствуют |
| 2332 | 739201.62 | 1297768.18 | данные отсутствуют | данные отсутствуют |
| 2333 | 739201.6 | 1297768.16 | данные отсутствуют | данные отсутствуют |
| 2333 | 739201.6 | 1297768.16 | данные отсутствуют | данные отсутствуют |
| 2334 | 739200.09 | 1297766.52 | данные отсутствуют | данные отсутствуют |
| 2334 | 739200.09 | 1297766.52 | данные отсутствуют | данные отсутствуют |
| 2335 | 739200.07 | 1297766.5 | данные отсутствуют | данные отсутствуют |
| 2335 | 739200.07 | 1297766.5 | данные отсутствуют | данные отсутствуют |
| Государственный регистратор | | | ФГИС ЕГРН | |
| полное наименование должности | | | подпись | |
| | | | инициалы, фамилия | |

М.П.

Выписка из Единого государственного реестра недвижимости об объекте недвижимости
Сведения о частях земельного участка

| Земельный участок | | | | |
|--------------------------------|---------------|--------------------------------------|--|--|
| (вид объекта недвижимости) | | | | |
| Лист № __ Раздела 4.2 | | Всего листов раздела 4.2 : __ | | Всего разделов: __ |
| 30.09.2021 № 99/2021/420827280 | | | | |
| Кадастровый номер: | | | 02:22:000000:239 (единое землепользование) | |
| Номер точки | Координаты, м | | Описание закрепления на местности | Средняя квадратическая погрешность определения координат характерных точек границы части земельного участка, м |
| | X | Y | | |
| 1 | 2 | 3 | 4 | 5 |
| 2336 | 739200.06 | 1297766.45 | данные отсутствуют | данные отсутствуют |
| 2336 | 739200.06 | 1297766.45 | данные отсутствуют | данные отсутствуют |
| 2337 | 739200.07 | 1297766.4 | данные отсутствуют | данные отсутствуют |
| 2337 | 739200.07 | 1297766.4 | данные отсутствуют | данные отсутствуют |
| 2338 | 739200.09 | 1297766.38 | данные отсутствуют | данные отсутствуют |
| 2338 | 739200.09 | 1297766.38 | данные отсутствуют | данные отсутствуют |
| 2339 | 739201.73 | 1297764.87 | данные отсутствуют | данные отсутствуют |
| 2339 | 739201.73 | 1297764.87 | данные отсутствуют | данные отсутствуют |
| 2340 | 739201.75 | 1297764.85 | данные отсутствуют | данные отсутствуют |
| 2340 | 739201.75 | 1297764.85 | данные отсутствуют | данные отсутствуют |
| 2341 | 739201.8 | 1297764.84 | данные отсутствуют | данные отсутствуют |
| 2341 | 739201.8 | 1297764.84 | данные отсутствуют | данные отсутствуют |
| 2342 | 739201.85 | 1297764.85 | данные отсутствуют | данные отсутствуют |
| 2342 | 739201.85 | 1297764.85 | данные отсутствуют | данные отсутствуют |
| 2343 | 739201.87 | 1297764.87 | данные отсутствуют | данные отсутствуют |
| 2343 | 739201.87 | 1297764.87 | данные отсутствуют | данные отсутствуют |
| 2344 | 739203.39 | 1297766.51 | данные отсутствуют | данные отсутствуют |
| Государственный регистратор | | | ФГИС ЕГРН | |
| полное наименование должности | | | подпись | |
| | | | инициалы, фамилия | |

М.П.

Выписка из Единого государственного реестра недвижимости об объекте недвижимости
Сведения о частях земельного участка

| Земельный участок | | | | |
|--------------------------------|---------------|--------------------------------------|--|--|
| (вид объекта недвижимости) | | | | |
| Лист № __ Раздела 4.2 | | Всего листов раздела 4.2 : __ | | Всего разделов: __ |
| 30.09.2021 № 99/2021/420827280 | | | | |
| Кадастровый номер: | | | 02:22:000000:239 (единое землепользование) | |
| Номер точки | Координаты, м | | Описание закрепления на местности | Средняя квадратическая погрешность определения координат характерных точек границы части земельного участка, м |
| | X | Y | | |
| 1 | 2 | 3 | 4 | 5 |
| 2344 | 739203.39 | 1297766.51 | данные отсутствуют | данные отсутствуют |
| 2345 | 739203.41 | 1297766.53 | данные отсутствуют | данные отсутствуют |
| 2345 | 739203.41 | 1297766.53 | данные отсутствуют | данные отсутствуют |
| 2346 | 739203.42 | 1297766.58 | данные отсутствуют | данные отсутствуют |
| 2346 | 739203.42 | 1297766.58 | данные отсутствуют | данные отсутствуют |
| 2347 | 739203.41 | 1297766.63 | данные отсутствуют | данные отсутствуют |
| 2347 | 739203.41 | 1297766.63 | данные отсутствуют | данные отсутствуют |
| 2348 | 739203.39 | 1297766.65 | данные отсутствуют | данные отсутствуют |
| 2348 | 739203.39 | 1297766.65 | данные отсутствуют | данные отсутствуют |
| 2349 | 739201.74 | 1297768.16 | данные отсутствуют | данные отсутствуют |
| 2349 | 739201.74 | 1297768.16 | данные отсутствуют | данные отсутствуют |
| 2350 | 739201.72 | 1297768.18 | данные отсутствуют | данные отсутствуют |
| 2350 | 739201.72 | 1297768.18 | данные отсутствуют | данные отсутствуют |
| 2351 | 739471.24 | 1298050.59 | данные отсутствуют | данные отсутствуют |
| 2351 | 739471.24 | 1298050.59 | данные отсутствуют | данные отсутствуют |
| 2352 | 739475.66 | 1298055.49 | данные отсутствуют | данные отсутствуют |
| 2353 | 739468.75 | 1298056.94 | данные отсутствуют | данные отсутствуют |
| Государственный регистратор | | | ФГИС ЕГРН | |
| полное наименование должности | | | подпись | |
| | | | инициалы, фамилия | |

М.П.

| Земельный участок | | | | |
|--------------------------------|---------------|--------------------------------------|--|--|
| (вид объекта недвижимости) | | | | |
| Лист № __ Раздела 4.2 | | Всего листов раздела 4.2 : __ | | Всего разделов: __ |
| 30.09.2021 № 99/2021/420827280 | | | | |
| Кадастровый номер: | | | 02:22:000000:239 (единое землепользование) | |
| Номер точки | Координаты, м | | Описание закрепления на местности | Средняя квадратическая погрешность определения координат характерных точек границы части земельного участка, м |
| | X | Y | | |
| 1 | 2 | 3 | 4 | 5 |
| 2353 | 739468.75 | 1298056.94 | данные отсутствуют | данные отсутствуют |
| 2368 | 737342.33 | 1298023.04 | данные отсутствуют | данные отсутствуют |
| 2371 | 737248.67 | 1298229.1 | данные отсутствуют | данные отсутствуют |
| 2372 | 737194.39 | 1298258.7 | данные отсутствуют | данные отсутствуют |
| 2373 | 737168.91 | 1298293.78 | данные отсутствуют | данные отсутствуют |
| 2374 | 737131.59 | 1298346.89 | данные отсутствуют | данные отсутствуют |
| 2374 | 737131.59 | 1298346.89 | данные отсутствуют | данные отсутствуют |
| 2375 | 737032.63 | 1298483.43 | данные отсутствуют | данные отсутствуют |
| 2375 | 737032.63 | 1298483.43 | данные отсутствуют | данные отсутствуют |
| 2479 | 738485.98 | 1299053.58 | данные отсутствуют | данные отсутствуют |
| 2480 | 738394.03 | 1299185.77 | данные отсутствуют | данные отсутствуют |
| 2481 | 738426.53 | 1299215.5 | данные отсутствуют | данные отсутствуют |
| 2482 | 738248.48 | 1299416.65 | данные отсутствуют | данные отсутствуют |
| 2502 | 738790.12 | 1299882.73 | данные отсутствуют | данные отсутствуют |
| 2503 | 738778.23 | 1299879.49 | данные отсутствуют | данные отсутствуют |
| 2505 | 738634.1 | 1299889.52 | данные отсутствуют | данные отсутствуют |
| 2507 | 738481.4 | 1299811.33 | данные отсутствуют | данные отсутствуют |
| Государственный регистратор | | | | ФГИС ЕГРН |
| полное наименование должности | | | подпись | инициалы, фамилия |

М.П.

Раздел 4.2

Выписка из Единого государственного реестра недвижимости об объекте недвижимости
Сведения о частях земельного участка

| Земельный участок | | | | |
|--------------------------------|---------------|--------------------------------------|--|--|
| (вид объекта недвижимости) | | | | |
| Лист № __ Раздела 4.2 | | Всего листов раздела 4.2 : __ | | Всего разделов: __ |
| 30.09.2021 № 99/2021/420827280 | | | | |
| Кадастровый номер: | | | 02:22:000000:239 (единое землепользование) | |
| Номер точки | Координаты, м | | Описание закрепления на местности | Средняя квадратическая погрешность определения координат характерных точек границы части земельного участка, м |
| | X | Y | | |
| 1 | 2 | 3 | 4 | 5 |
| 2513 | 738360.63 | 1299606.95 | данные отсутствуют | данные отсутствуют |
| 2515 | 738384.48 | 1299572.08 | данные отсутствуют | данные отсутствуют |
| 2516 | 738385.45 | 1299571.22 | данные отсутствуют | данные отсутствуют |
| 2517 | 738386.09 | 1299570.3 | данные отсутствуют | данные отсутствуют |
| 2518 | 738398.79 | 1299554.12 | данные отсутствуют | данные отсутствуют |
| 2525 | 738515.27 | 1299407.12 | данные отсутствуют | данные отсутствуют |
| 2525 | 738515.27 | 1299407.12 | данные отсутствуют | данные отсутствуют |
| 2526 | 738537.89 | 1299379.03 | данные отсутствуют | данные отсутствуют |
| 2529 | 738675.71 | 1299431.33 | данные отсутствуют | данные отсутствуют |
| 2534 | 738205.85 | 1299763.65 | данные отсутствуют | данные отсутствуют |
| 2535 | 738207.71 | 1299764.89 | данные отсутствуют | данные отсутствуют |
| 2536 | 738206.46 | 1299766.75 | данные отсутствуют | данные отсутствуют |
| 2537 | 738204.6 | 1299765.51 | данные отсутствуют | данные отсутствуют |
| 2538 | 738236.68 | 1299717.46 | данные отсутствуют | данные отсутствуют |
| 2539 | 738238.55 | 1299718.69 | данные отсутствуют | данные отсутствуют |
| 2540 | 738237.32 | 1299720.56 | данные отсутствуют | данные отсутствуют |
| 2541 | 738235.45 | 1299719.33 | данные отсутствуют | данные отсутствуют |
| Государственный регистратор | | | | ФГИС ЕГРН |
| полное наименование должности | | | подпись | инициалы, фамилия |

М.П.

Выписка из Единого государственного реестра недвижимости об объекте недвижимости
Сведения о частях земельного участка

| Земельный участок | | | | | |
|---------------------------------------|--------------------|------------|---|--|----------------------------|
| (вид объекта недвижимости) | | | | | |
| Лист № | Раздела 4.2 | | Всего листов раздела 4.2 : ____ | Всего разделов: ____ | Всего листов выписки: ____ |
| 30.09.2021 № 99/2021/420827280 | | | | | |
| Кадастровый номер: | | | 02:22:000000:239 (единое землепользование) | | |
| Номер точки | Координаты, м | | Описание закрепления на местности | Средняя квадратическая погрешность определения координат характерных точек границы части земельного участка, м | |
| | X | Y | | | |
| 1 | 2 | 3 | 4 | 5 | |
| 2542 | 738294.01 | 1299623.48 | данные отсутствуют | данные отсутствуют | |
| 2542 | 738294.01 | 1299623.48 | данные отсутствуют | данные отсутствуют | |
| 2543 | 738295.62 | 1299630.13 | данные отсутствуют | данные отсутствуют | |
| 2543 | 738295.62 | 1299630.13 | данные отсутствуют | данные отсутствуют | |
| 2544 | 738303.27 | 1299629.77 | данные отсутствуют | данные отсутствуют | |
| 2544 | 738303.27 | 1299629.77 | данные отсутствуют | данные отсутствуют | |
| 2545 | 738303.36 | 1299631.76 | данные отсутствуют | данные отсутствуют | |
| 2545 | 738303.36 | 1299631.76 | данные отсутствуют | данные отсутствуют | |
| 2546 | 738295.55 | 1299632.14 | данные отсутствуют | данные отсутствуют | |
| 2546 | 738295.55 | 1299632.14 | данные отсутствуют | данные отсутствуют | |
| 2547 | 738295.1 | 1299632.68 | данные отсутствуют | данные отсутствуют | |
| 2547 | 738295.1 | 1299632.68 | данные отсутствуют | данные отсутствуют | |
| 2548 | 738291.32 | 1299638.95 | данные отсутствуют | данные отсутствуют | |
| 2549 | 738289.61 | 1299637.91 | данные отсутствуют | данные отсутствуют | |
| 2550 | 738293.43 | 1299631.58 | данные отсутствуют | данные отсутствуют | |
| 2550 | 738293.43 | 1299631.58 | данные отсутствуют | данные отсутствуют | |
| 2551 | 738293.73 | 1299630.83 | данные отсутствуют | данные отсутствуют | |
| Государственный регистратор | | | | ФГИС ЕГРН | |
| полное наименование должности | | | подпись | инициалы, фамилия | |

М.П.

Выписка из Единого государственного реестра недвижимости об объекте недвижимости
Сведения о частях земельного участка

| Земельный участок | | | | | |
|---------------------------------------|--------------------|------------|---|--|----------------------------|
| (вид объекта недвижимости) | | | | | |
| Лист № | Раздела 4.2 | | Всего листов раздела 4.2 : ____ | Всего разделов: ____ | Всего листов выписки: ____ |
| 30.09.2021 № 99/2021/420827280 | | | | | |
| Кадастровый номер: | | | 02:22:000000:239 (единое землепользование) | | |
| Номер точки | Координаты, м | | Описание закрепления на местности | Средняя квадратическая погрешность определения координат характерных точек границы части земельного участка, м | |
| | X | Y | | | |
| 1 | 2 | 3 | 4 | 5 | |
| 2551 | 738293.73 | 1299630.83 | данные отсутствуют | данные отсутствуют | |
| 2552 | 738292.07 | 1299623.95 | данные отсутствуют | данные отсутствуют | |
| 2552 | 738292.07 | 1299623.95 | данные отсутствуют | данные отсутствуют | |
| 2557 | 738336.91 | 1299591.54 | данные отсутствуют | данные отсутствуют | |
| 2559 | 738333.05 | 1299596.85 | данные отсутствуют | данные отсутствуют | |
| 2559 | 738333.05 | 1299596.85 | данные отсутствуют | данные отсутствуют | |
| 2560 | 738332.84 | 1299597.07 | данные отсутствуют | данные отсутствуют | |
| 2560 | 738332.84 | 1299597.07 | данные отсутствуют | данные отсутствуют | |
| 2563 | 738330.84 | 1299597.78 | данные отсутствуют | данные отсутствуют | |
| 2563 | 738330.84 | 1299597.78 | данные отсутствуют | данные отсутствуют | |
| 2564 | 738323.05 | 1299599.72 | данные отсутствуют | данные отсутствуют | |
| 2564 | 738323.05 | 1299599.72 | данные отсутствуют | данные отсутствуют | |
| 2565 | 738322.56 | 1299597.78 | данные отсутствуют | данные отсутствуют | |
| 2566 | 738331.1 | 1299595.65 | данные отсутствуют | данные отсутствуют | |
| 2566 | 738331.1 | 1299595.65 | данные отсутствуют | данные отсутствуют | |
| 2567 | 738332.02 | 1299595.13 | данные отсутствуют | данные отсутствуют | |
| 2567 | 738332.02 | 1299595.13 | данные отсутствуют | данные отсутствуют | |
| Государственный регистратор | | | | ФГИС ЕГРН | |
| полное наименование должности | | | подпись | инициалы, фамилия | |

М.П.

| Земельный участок | | | | |
|--------------------------------|---------------|--------------------------------------|--|--|
| (вид объекта недвижимости) | | | | |
| Лист № __ Раздела 4.2 | | Всего листов раздела 4.2 : __ | | Всего разделов: __ |
| 30.09.2021 № 99/2021/420827280 | | | | |
| Кадастровый номер: | | | 02:22:000000:239 (единое землепользование) | |
| Номер точки | Координаты, м | | Описание закрепления на местности | Средняя квадратическая погрешность определения координат характерных точек границы части земельного участка, м |
| | X | Y | | |
| 1 | 2 | 3 | 4 | 5 |
| 2568 | 738516.08 | 1299383.6 | данные отсутствуют | данные отсутствуют |
| 2568 | 738516.08 | 1299383.6 | данные отсутствуют | данные отсутствуют |
| 2569 | 738517.66 | 1299382.38 | данные отсутствуют | данные отсутствуют |
| 2569 | 738517.66 | 1299382.38 | данные отсутствуют | данные отсутствуют |
| 2570 | 738522.23 | 1299388.37 | данные отсутствуют | данные отсутствуют |
| 2571 | 738522.41 | 1299388.56 | данные отсутствуют | данные отсутствуют |
| 2572 | 738529.24 | 1299385.4 | данные отсутствуют | данные отсутствуют |
| 2573 | 738530.08 | 1299387.22 | данные отсутствуют | данные отсутствуют |
| 2574 | 738522.93 | 1299390.53 | данные отсутствуют | данные отсутствуют |
| 2575 | 738521.34 | 1299397.72 | данные отсутствуют | данные отсутствуют |
| 2575 | 738521.34 | 1299397.72 | данные отсутствуют | данные отсутствуют |
| 2576 | 738519.39 | 1299397.29 | данные отсутствуют | данные отсутствуют |
| 2576 | 738519.39 | 1299397.29 | данные отсутствуют | данные отсутствуют |
| 2577 | 738520.94 | 1299390.26 | данные отсутствуют | данные отсутствуют |
| 2578 | 738520.66 | 1299389.62 | данные отсутствуют | данные отсутствуют |
| 2579 | 738506.38 | 1299313.16 | данные отсутствуют | данные отсутствуют |
| 2579 | 738506.38 | 1299313.16 | данные отсутствуют | данные отсутствуют |
| Государственный регистратор | | | ФГИС ЕГРН | |
| полное наименование должности | | | подпись | |
| | | | инициалы, фамилия | |

М.П.

| Земельный участок | | | | |
|--------------------------------|---------------|--------------------------------------|--|--|
| (вид объекта недвижимости) | | | | |
| Лист № __ Раздела 4.2 | | Всего листов раздела 4.2 : __ | | Всего разделов: __ |
| 30.09.2021 № 99/2021/420827280 | | | | |
| Кадастровый номер: | | | 02:22:000000:239 (единое землепользование) | |
| Номер точки | Координаты, м | | Описание закрепления на местности | Средняя квадратическая погрешность определения координат характерных точек границы части земельного участка, м |
| | X | Y | | |
| 1 | 2 | 3 | 4 | 5 |
| 2580 | 738506.88 | 1299315.34 | данные отсутствуют | данные отсутствуют |
| 2580 | 738506.88 | 1299315.34 | данные отсутствуют | данные отсутствуют |
| 2581 | 738504.7 | 1299315.84 | данные отсутствуют | данные отсутствуют |
| 2581 | 738504.7 | 1299315.84 | данные отсутствуют | данные отсутствуют |
| 2582 | 738504.2 | 1299313.66 | данные отсутствуют | данные отсутствуют |
| 2582 | 738504.2 | 1299313.66 | данные отсутствуют | данные отсутствуют |
| 2583 | 745264.28 | 1296502.49 | данные отсутствуют | данные отсутствуют |
| 2584 | 745263.41 | 1296534.97 | данные отсутствуют | данные отсутствуют |
| 2585 | 744994.09 | 1296824.22 | данные отсутствуют | данные отсутствуют |
| 2586 | 744735.51 | 1297102.09 | данные отсутствуют | данные отсутствуют |
| 2587 | 744552.12 | 1297253.68 | данные отсутствуют | данные отсутствуют |
| 2588 | 744357.14 | 1297416.63 | данные отсутствуют | данные отсутствуют |
| 2589 | 744348.29 | 1297395.62 | данные отсутствуют | данные отсутствуют |
| 2590 | 744538.37 | 1297237.15 | данные отсутствуют | данные отсутствуют |
| 2591 | 744720.73 | 1297086.41 | данные отсутствуют | данные отсутствуют |
| 2592 | 744978.36 | 1296809.57 | данные отсутствуют | данные отсутствуют |
| 2593 | 742756.27 | 1299535.64 | данные отсутствуют | данные отсутствуют |
| Государственный регистратор | | | ФГИС ЕГРН | |
| полное наименование должности | | | подпись | |
| | | | инициалы, фамилия | |

М.П.

Выписка из Единого государственного реестра недвижимости об объекте недвижимости
Сведения о частях земельного участка

| Земельный участок | | | | |
|--------------------------------|---------------|--------------------------------------|--|--|
| (вид объекта недвижимости) | | | | |
| Лист № __ Раздела 4.2 | | Всего листов раздела 4.2 : __ | | Всего разделов: __ |
| 30.09.2021 № 99/2021/420827280 | | | | |
| Кадастровый номер: | | | 02:22:000000:239 (единое землепользование) | |
| Номер точки | Координаты, м | | Описание закрепления на местности | Средняя квадратическая погрешность определения координат характерных точек границы части земельного участка, м |
| | X | Y | | |
| 1 | 2 | 3 | 4 | 5 |
| 2594 | 742766.99 | 1299554.51 | данные отсутствуют | данные отсутствуют |
| 2595 | 742762.98 | 1299557.58 | данные отсутствуют | данные отсутствуют |
| 2596 | 742752.06 | 1299538.86 | данные отсутствуют | данные отсутствуют |
| 2597 | 742760.63 | 1299559.39 | данные отсутствуют | данные отсутствуют |
| 2598 | 742745.83 | 1299570.73 | данные отсутствуют | данные отсутствуют |
| 2599 | 742533.93 | 1299737.14 | данные отсутствуют | данные отсутствуют |
| 2600 | 742487.93 | 1299776.24 | данные отсутствуют | данные отсутствуют |
| 2601 | 742392.78 | 1299808.78 | данные отсутствуют | данные отсутствуют |
| 2602 | 742329.09 | 1299807.03 | данные отсутствуют | данные отсутствуют |
| 2603 | 742351.92 | 1299800.01 | данные отсутствуют | данные отсутствуют |
| 2604 | 742477.15 | 1299757.18 | данные отсутствуют | данные отсутствуют |
| 2605 | 742520.33 | 1299720.48 | данные отсутствуют | данные отсутствуют |
| 2606 | 742732.63 | 1299553.76 | данные отсутствуют | данные отсутствуют |
| 2607 | 742751.02 | 1299539.66 | данные отсутствуют | данные отсутствуют |
| 2608 | 741369.6 | 1300183.07 | данные отсутствуют | данные отсутствуют |
| 2609 | 741373.46 | 1300186.81 | данные отсутствуют | данные отсутствуют |
| 2610 | 741384.56 | 1300195.43 | данные отсутствуют | данные отсутствуют |
| Государственный регистратор | | | | ФГИС ЕГРН |
| полное наименование должности | | | подпись | инициалы, фамилия |

М.П.

Выписка из Единого государственного реестра недвижимости об объекте недвижимости
Сведения о частях земельного участка

| Земельный участок | | | | |
|--------------------------------|---------------|--------------------------------------|--|--|
| (вид объекта недвижимости) | | | | |
| Лист № __ Раздела 4.2 | | Всего листов раздела 4.2 : __ | | Всего разделов: __ |
| 30.09.2021 № 99/2021/420827280 | | | | |
| Кадастровый номер: | | | 02:22:000000:239 (единое землепользование) | |
| Номер точки | Координаты, м | | Описание закрепления на местности | Средняя квадратическая погрешность определения координат характерных точек границы части земельного участка, м |
| | X | Y | | |
| 1 | 2 | 3 | 4 | 5 |
| 2611 | 741340.82 | 1300196.7 | данные отсутствуют | данные отсутствуют |
| 2612 | 741345.14 | 1300194.65 | данные отсутствуют | данные отсутствуют |
| 2613 | 741347.05 | 1300193.75 | данные отсутствуют | данные отсутствуют |
| 2614 | 738784.82 | 1299887.22 | данные отсутствуют | данные отсутствуют |
| 2615 | 738769.94 | 1299883.24 | данные отсутствуют | данные отсутствуют |
| 2616 | 738672.46 | 1299429.24 | данные отсутствуют | данные отсутствуют |
| 2617 | 738673.53 | 1299429.16 | данные отсутствуют | данные отсутствуют |
| 2618 | 738425.69 | 1299753.12 | данные отсутствуют | данные отсутствуют |
| 2619 | 738589.28 | 1299860.19 | данные отсутствуют | данные отсутствуют |
| 2620 | 738576.52 | 1299863.62 | данные отсутствуют | данные отсутствуют |
| 2621 | 738578.82 | 1299866.05 | данные отсутствуют | данные отсутствуют |
| 2622 | 738607.36 | 1299872.02 | данные отсутствуют | данные отсутствуют |
| 2623 | 738700.15 | 1299891.43 | данные отсутствуют | данные отсутствуют |
| 2624 | 738764.05 | 1299904.79 | данные отсутствуют | данные отсутствуют |
| 2625 | 738743.24 | 1299922.4 | данные отсутствуют | данные отсутствуют |
| 2626 | 738577.37 | 1299887.71 | данные отсутствуют | данные отсутствуют |
| 2627 | 738588.97 | 1299900.45 | данные отсутствуют | данные отсутствуют |
| Государственный регистратор | | | | ФГИС ЕГРН |
| полное наименование должности | | | подпись | инициалы, фамилия |

М.П.

| Земельный участок | | | | |
|--------------------------------|---------------|--|-----------------------------------|--|
| (вид объекта недвижимости) | | | | |
| Лист № ___ Раздела 4.2 | | Всего листов раздела 4.2 : ___ | | Всего разделов: ___ |
| 30.09.2021 № 99/2021/420827280 | | | | |
| Кадастровый номер: | | 02:22:000000:239 (единое землепользование) | | |
| Номер точки | Координаты, м | | Описание закрепления на местности | Средняя квадратическая погрешность определения координат характерных точек границы части земельного участка, м |
| | X | Y | | |
| 1 | 2 | 3 | 4 | 5 |
| 2628 | 738599.22 | 1300044.88 | данные отсутствуют | данные отсутствуют |
| 2629 | 738578.91 | 1300062.26 | данные отсутствуют | данные отсутствуют |
| 2630 | 738568.05 | 1299909.42 | данные отсутствуют | данные отсутствуют |
| 2631 | 738480.01 | 1299812.75 | данные отсутствуют | данные отсутствуют |
| 2632 | 738435.2 | 1299763.57 | данные отсутствуют | данные отсутствуют |
| 2633 | 738399.37 | 1299178.1 | данные отсутствуют | данные отсутствуют |
| 2634 | 738413.62 | 1299190.55 | данные отсутствуют | данные отсутствуют |
| 2635 | 738456.1 | 1299224.1 | данные отсутствуют | данные отсутствуют |
| 2636 | 738512.36 | 1299271.51 | данные отсутствуют | данные отсутствуют |
| 2637 | 738507.96 | 1299323.68 | данные отсутствуют | данные отсутствуют |
| 2638 | 738519.15 | 1299384.33 | данные отсутствуют | данные отсутствуют |
| 2639 | 738519.96 | 1299388.69 | данные отсутствуют | данные отсутствуют |
| 2640 | 738520.56 | 1299391.99 | данные отсутствуют | данные отсутствуют |
| 2641 | 738521.5 | 1299397.03 | данные отсутствуют | данные отсутствуют |
| 2642 | 738521.85 | 1299398.95 | данные отсутствуют | данные отсутствуют |
| 2643 | 738498.1 | 1299388.74 | данные отсутствуют | данные отсутствуют |
| 2644 | 738486.29 | 1299324.75 | данные отсутствуют | данные отсутствуют |
| Государственный регистратор | | | | ФГИС ЕГРН |
| полное наименование должности | | | подпись | инициалы, фамилия |

М.П.

| Земельный участок | | | | |
|--------------------------------|---------------|--|-----------------------------------|--|
| (вид объекта недвижимости) | | | | |
| Лист № ___ Раздела 4.2 | | Всего листов раздела 4.2 : ___ | | Всего разделов: ___ |
| 30.09.2021 № 99/2021/420827280 | | | | |
| Кадастровый номер: | | 02:22:000000:239 (единое землепользование) | | |
| Номер точки | Координаты, м | | Описание закрепления на местности | Средняя квадратическая погрешность определения координат характерных точек границы части земельного участка, м |
| | X | Y | | |
| 1 | 2 | 3 | 4 | 5 |
| 2645 | 738490.21 | 1299278.43 | данные отсутствуют | данные отсутствуют |
| 2646 | 738419.95 | 1299222.94 | данные отсутствуют | данные отсутствуют |
| 2647 | 738392.6 | 1299549.95 | данные отсутствуют | данные отсутствуют |
| 2648 | 738384.7 | 1299572.32 | данные отсутствуют | данные отсутствуют |
| 2649 | 738360.81 | 1299607.16 | данные отсутствуют | данные отсутствуют |
| 2650 | 738355.64 | 1299611.79 | данные отсутствуют | данные отсутствуют |
| 2651 | 738360.75 | 1299620.73 | данные отсутствуют | данные отсутствуют |
| 2652 | 738421.53 | 1299686.45 | данные отсутствуют | данные отсутствуют |
| 2653 | 738395.69 | 1299720.18 | данные отсутствуют | данные отсутствуют |
| 2654 | 738325.79 | 1299643.42 | данные отсутствуют | данные отсутствуют |
| 2655 | 738322.35 | 1299636.94 | данные отсутствуют | данные отсутствуют |
| 2656 | 738340.22 | 1299620.26 | данные отсутствуют | данные отсутствуют |
| 2657 | 738326 | 1299605 | данные отсутствуют | данные отсутствуют |
| 2658 | 738330.85 | 1299602.22 | данные отсутствуют | данные отсутствуют |
| 2659 | 738330.86 | 1299607 | данные отсутствуют | данные отсутствуют |
| 2659 | 738330.86 | 1299607 | данные отсутствуют | данные отсутствуют |
| 2659 | 738330.86 | 1299607 | данные отсутствуют | данные отсутствуют |
| Государственный регистратор | | | | ФГИС ЕГРН |
| полное наименование должности | | | подпись | инициалы, фамилия |

М.П.

Выписка из Единого государственного реестра недвижимости об объекте недвижимости
Сведения о частях земельного участка

| Земельный участок | | | | |
|--------------------------------|---------------|--------------------------------------|--|--|
| (вид объекта недвижимости) | | | | |
| Лист № __ Раздела 4.2 | | Всего листов раздела 4.2 : __ | | Всего разделов: __ |
| 30.09.2021 № 99/2021/420827280 | | | | |
| Кадастровый номер: | | | 02:22:000000:239 (единое землепользование) | |
| Номер точки | Координаты, м | | Описание закрепления на местности | Средняя квадратическая погрешность определения координат характерных точек границы части земельного участка, м |
| | X | Y | | |
| 1 | 2 | 3 | 4 | 5 |
| 2660 | 738332.86 | 1299607 | данные отсутствуют | данные отсутствуют |
| 2660 | 738332.86 | 1299607 | данные отсутствуют | данные отсутствуют |
| 2660 | 738332.86 | 1299607 | данные отсутствуют | данные отсутствуют |
| 2661 | 738332.85 | 1299601.08 | данные отсутствуют | данные отсутствуют |
| 2662 | 738339.84 | 1299597.07 | данные отсутствуют | данные отсутствуют |
| 2663 | 737262.6 | 1298208.84 | данные отсутствуют | данные отсутствуют |
| 2664 | 737354.2 | 1298243.02 | данные отсутствуют | данные отсутствуют |
| 2665 | 737342.46 | 1298261.59 | данные отсутствуют | данные отсутствуют |
| 2666 | 737250.04 | 1298227.11 | данные отсутствуют | данные отсутствуют |
| 2667 | 737063.6 | 1298462.45 | данные отсутствуют | данные отсутствуют |
| 2668 | 737054.76 | 1298494.01 | данные отсутствуют | данные отсутствуют |
| 2669 | 737036.13 | 1298478.61 | данные отсутствуют | данные отсутствуют |
| 2670 | 737036.78 | 1298478.49 | данные отсутствуют | данные отсутствуют |
| 2671 | 737037.14 | 1298477.21 | данные отсутствуют | данные отсутствуют |
| 2672 | 737182.85 | 1298273.93 | данные отсутствуют | данные отсутствуют |
| 2673 | 737182.85 | 1298264.99 | данные отсутствуют | данные отсутствуют |
| 2674 | 737211.08 | 1298249.6 | данные отсутствуют | данные отсутствуют |
| Государственный регистратор | | | | ФГИС ЕГРН |
| полное наименование должности | | | подпись | инициалы, фамилия |

М.П.

Выписка из Единого государственного реестра недвижимости об объекте недвижимости
Сведения о частях земельного участка

| Земельный участок | | | | |
|--------------------------------|---------------|--------------------------------------|--|--|
| (вид объекта недвижимости) | | | | |
| Лист № __ Раздела 4.2 | | Всего листов раздела 4.2 : __ | | Всего разделов: __ |
| 30.09.2021 № 99/2021/420827280 | | | | |
| Кадастровый номер: | | | 02:22:000000:239 (единое землепользование) | |
| Номер точки | Координаты, м | | Описание закрепления на местности | Средняя квадратическая погрешность определения координат характерных точек границы части земельного участка, м |
| | X | Y | | |
| 1 | 2 | 3 | 4 | 5 |
| 2675 | 738512.3 | 1299271.46 | данные отсутствуют | данные отсутствуют |
| 2676 | 738521.18 | 1299310.05 | данные отсутствуют | данные отсутствуют |
| 2677 | 738541.08 | 1299378.95 | данные отсутствуют | данные отсутствуют |
| 2678 | 738540.8 | 1299381.26 | данные отсутствуют | данные отсутствуют |
| 2679 | 738497.92 | 1299388.54 | данные отсутствуют | данные отсутствуют |
| 2680 | 738505.84 | 1299379.47 | данные отсутствуют | данные отсутствуют |
| 2681 | 738488.39 | 1299319.04 | данные отсутствуют | данные отсутствуют |
| 2682 | 738469.05 | 1299235 | данные отсутствуют | данные отсутствуют |
| 2683 | 738467.44 | 1299080.23 | данные отсутствуют | данные отсутствуют |
| 2684 | 738477.08 | 1299119.99 | данные отсутствуют | данные отсутствуют |
| 2685 | 738449.87 | 1299152.07 | данные отсутствуют | данные отсутствуют |
| 2686 | 738441.49 | 1299117.53 | данные отсутствуют | данные отсутствуют |
| 2687 | 738488.97 | 1299053.61 | данные отсутствуют | данные отсутствуют |
| 2688 | 738469.93 | 1299076.65 | данные отсутствуют | данные отсутствуют |
| 2689 | 738368.2 | 1299533.48 | данные отсутствуют | данные отсутствуют |
| 2690 | 738396.68 | 1299552.7 | данные отсутствуют | данные отсутствуют |
| 2691 | 738344.46 | 1299609.95 | данные отсутствуют | данные отсутствуют |
| Государственный регистратор | | | | ФГИС ЕГРН |
| полное наименование должности | | | подпись | инициалы, фамилия |

М.П.

| Земельный участок | | | | |
|---------------------------------|---------------|--|-----------------------------------|--|
| (вид объекта недвижимости) | | | | |
| Лист № _____ Раздела 4.2 | | Всего листов раздела 4.2 : _____ | | Всего разделов: _____ |
| 30.09.2021 № 99/2021/420827280 | | | | |
| Кадастровый номер: | | 02:22:000000:239 (единое землепользование) | | |
| Номер точки | Координаты, м | | Описание закрепления на местности | Средняя квадратическая погрешность определения координат характерных точек границы части земельного участка, м |
| | X | Y | | |
| 1 | 2 | 3 | 4 | 5 |
| 2692 | 738329.08 | 1299608.32 | данные отсутствуют | данные отсутствуют |
| 2693 | 738321.3 | 1299599.96 | данные отсутствуют | данные отсутствуют |
| 2693 | 738321.3 | 1299599.96 | данные отсутствуют | данные отсутствуют |
| 2694 | 738317.51 | 1299603.47 | данные отсутствуют | данные отсутствуют |
| 2695 | 738319.24 | 1299587.13 | данные отсутствуют | данные отсутствуют |
| 2696 | 738322.57 | 1299597.78 | данные отсутствуют | данные отсутствуют |
| 2697 | 738338.1 | 1299593.16 | данные отсутствуют | данные отсутствуют |
| 2698 | 739475.67 | 1298055.49 | данные отсутствуют | данные отсутствуют |
| 2699 | 737807.69 | 1296257.31 | данные отсутствуют | данные отсутствуют |
| 2700 | 737860.7 | 1296310.68 | данные отсутствуют | данные отсутствуют |
| 2701 | 738039.68 | 1296498.45 | данные отсутствуют | данные отсутствуют |
| 2702 | 738251.96 | 1296725.76 | данные отсутствуют | данные отсутствуют |
| 2703 | 738455.23 | 1296954.15 | данные отсутствуют | данные отсутствуют |
| 2704 | 739463 | 1298064.13 | данные отсутствуют | данные отсутствуют |
| 2704 | 739463 | 1298064.13 | данные отсутствуют | данные отсутствуют |
| 2705 | 739531.66 | 1298137.17 | данные отсутствуют | данные отсутствуют |
| 2706 | 739511.25 | 1298114.38 | данные отсутствуют | данные отсутствуют |
| Государственный регистратор | | | | ФГИС ЕГРН |
| полное наименование должности | | | подпись | инициалы, фамилия |

М.П.

Раздел 4.2

Выписка из Единого государственного реестра недвижимости об объекте недвижимости
Сведения о частях земельного участка

| Земельный участок | | | | |
|---------------------------------|---------------|--|-----------------------------------|--|
| (вид объекта недвижимости) | | | | |
| Лист № _____ Раздела 4.2 | | Всего листов раздела 4.2 : _____ | | Всего разделов: _____ |
| 30.09.2021 № 99/2021/420827280 | | | | |
| Кадастровый номер: | | 02:22:000000:239 (единое землепользование) | | |
| Номер точки | Координаты, м | | Описание закрепления на местности | Средняя квадратическая погрешность определения координат характерных точек границы части земельного участка, м |
| | X | Y | | |
| 1 | 2 | 3 | 4 | 5 |
| 2707 | 739470.9 | 1298073.36 | данные отсутствуют | данные отсутствуют |
| 2708 | 739455.56 | 1298088.24 | данные отсутствуют | данные отсутствуют |
| 2709 | 739433.01 | 1298062.75 | данные отсутствуют | данные отсутствуют |
| 2710 | 739447.25 | 1298048.94 | данные отсутствуют | данные отсутствуют |
| 2711 | 739367.77 | 1297965.53 | данные отсутствуют | данные отсутствуют |
| 2712 | 739106.78 | 1297679.6 | данные отсутствуют | данные отсутствуют |
| 2713 | 738685.86 | 1297221.1 | данные отсутствуют | данные отсутствуют |
| 2714 | 738565.88 | 1297092.81 | данные отсутствуют | данные отсутствуют |
| 2715 | 738504.92 | 1297029.22 | данные отсутствуют | данные отсутствуют |
| 2716 | 738372.09 | 1296886.23 | данные отсутствуют | данные отсутствуют |
| 2717 | 738306.34 | 1296811.78 | данные отсутствуют | данные отсутствуют |
| 2718 | 738079.43 | 1296569.24 | данные отсутствуют | данные отсутствуют |
| 2719 | 737809.93 | 1296271.17 | данные отсутствуют | данные отсутствуют |
| 2720 | 739521.84 | 1298113 | данные отсутствуют | данные отсутствуют |
| 2720 | 739521.84 | 1298113 | данные отсутствуют | данные отсутствуют |
| 2721 | 739520.2 | 1298114.55 | данные отсутствуют | данные отсутствуют |
| 2722 | 739520.18 | 1298114.57 | данные отсутствуют | данные отсутствуют |
| Государственный регистратор | | | | ФГИС ЕГРН |
| полное наименование должности | | | подпись | инициалы, фамилия |

М.П.

Выписка из Единого государственного реестра недвижимости об объекте недвижимости
Сведения о частях земельного участка

| Земельный участок | | | | |
|--------------------------------|---------------|--------------------------------------|--|--|
| (вид объекта недвижимости) | | | | |
| Лист № __ Раздела 4.2 | | Всего листов раздела 4.2 : __ | | Всего разделов: __ |
| 30.09.2021 № 99/2021/420827280 | | | | |
| Кадастровый номер: | | | 02:22:000000:239 (единое землепользование) | |
| Номер точки | Координаты, м | | Описание закрепления на местности | Средняя квадратическая погрешность определения координат характерных точек границы части земельного участка, м |
| | X | Y | | |
| 1 | 2 | 3 | 4 | 5 |
| 2723 | 739520.17 | 1298114.62 | данные отсутствуют | данные отсутствуют |
| 2724 | 739520.18 | 1298114.67 | данные отсутствуют | данные отсутствуют |
| 2725 | 739520.19 | 1298114.69 | данные отсутствуют | данные отсутствуют |
| 2726 | 739521.94 | 1298113 | данные отсутствуют | данные отсутствуют |
| 2726 | 739521.94 | 1298113 | данные отсутствуют | данные отсутствуют |
| 2727 | 739309 | 1297881.45 | данные отсутствуют | данные отсутствуют |
| 2727 | 739309 | 1297881.45 | данные отсутствуют | данные отсутствуют |
| 2728 | 739309 | 1297881.31 | данные отсутствуют | данные отсутствуют |
| 2728 | 739309 | 1297881.31 | данные отсутствуют | данные отсутствуют |
| 2729 | 738781.4 | 1297308 | данные отсутствуют | данные отсутствуют |
| 2729 | 738781.4 | 1297308 | данные отсутствуют | данные отсутствуют |
| 2730 | 738781.54 | 1297308 | данные отсутствуют | данные отсутствуют |
| 2730 | 738781.54 | 1297308 | данные отсутствуют | данные отсутствуют |
| 2731 | 738668.43 | 1297188.45 | данные отсутствуют | данные отсутствуют |
| 2732 | 738668.45 | 1297188.47 | данные отсутствуют | данные отсутствуют |
| 2733 | 738668.5 | 1297188.48 | данные отсутствуют | данные отсутствуют |
| 2734 | 738246 | 1296732.14 | данные отсутствуют | данные отсутствуют |
| Государственный регистратор | | | ФГИС ЕГРН | |
| полное наименование должности | | | подпись | |
| | | | инициалы, фамилия | |

М.П.

Выписка из Единого государственного реестра недвижимости об объекте недвижимости
Сведения о частях земельного участка

| Земельный участок | | | | |
|--------------------------------|---------------|--------------------------------------|--|--|
| (вид объекта недвижимости) | | | | |
| Лист № __ Раздела 4.2 | | Всего листов раздела 4.2 : __ | | Всего разделов: __ |
| 30.09.2021 № 99/2021/420827280 | | | | |
| Кадастровый номер: | | | 02:22:000000:239 (единое землепользование) | |
| Номер точки | Координаты, м | | Описание закрепления на местности | Средняя квадратическая погрешность определения координат характерных точек границы части земельного участка, м |
| | X | Y | | |
| 1 | 2 | 3 | 4 | 5 |
| 2734 | 738246 | 1296732.14 | данные отсутствуют | данные отсутствуют |
| 2735 | 738246 | 1296732 | данные отсутствуют | данные отсутствуют |
| 2735 | 738246 | 1296732 | данные отсутствуют | данные отсутствуют |
| 2736 | 740666.8 | 1299331.9 | данные отсутствуют | данные отсутствуют |
| 2737 | 740883.91 | 1299590.47 | данные отсутствуют | данные отсутствуют |
| 2738 | 741359.56 | 1300187.73 | данные отсутствуют | данные отсутствуют |
| 2739 | 740894.99 | 1299632.26 | данные отсутствуют | данные отсутствуют |
| 2740 | 740860.84 | 1299588.4 | данные отсутствуют | данные отсутствуют |
| 2741 | 740838.56 | 1299563.2 | данные отсутствуют | данные отсутствуют |
| 2742 | 740652.3 | 1299354.19 | данные отсутствуют | данные отсутствуют |
| 2743 | 740528.97 | 1299221.46 | данные отсутствуют | данные отсутствуют |
| 2744 | 740399.62 | 1299085.28 | данные отсутствуют | данные отсутствуют |
| 2745 | 740263.74 | 1298933.76 | данные отсутствуют | данные отсутствуют |
| 2746 | 740126.75 | 1298791.88 | данные отсутствуют | данные отсутствуют |
| 2747 | 740039.77 | 1298694.91 | данные отсутствуют | данные отсутствуют |
| 2747 | 740039.77 | 1298694.91 | данные отсутствуют | данные отсутствуют |
| 2748 | 741351.55 | 1300185.52 | данные отсутствуют | данные отсутствуют |
| Государственный регистратор | | | ФГИС ЕГРН | |
| полное наименование должности | | | подпись | |
| | | | инициалы, фамилия | |

М.П.

| Земельный участок | | | | |
|--------------------------------|---------------|--------------------------------------|--|--|
| (вид объекта недвижимости) | | | | |
| Лист № __ Раздела 4.2 | | Всего листов раздела 4.2 : __ | | Всего разделов: __ |
| 30.09.2021 № 99/2021/420827280 | | | | |
| Кадастровый номер: | | | 02:22:000000:239 (единое землепользование) | |
| Номер точки | Координаты, м | | Описание закрепления на местности | Средняя квадратическая погрешность определения координат характерных точек границы части земельного участка, м |
| | X | Y | | |
| 1 | 2 | 3 | 4 | 5 |
| 2749 | 741345 | 1300193.38 | данные отсутствуют | данные отсутствуют |
| 2749 | 741345 | 1300193.38 | данные отсутствуют | данные отсутствуют |
| 2750 | 741261 | 1300095.27 | данные отсутствуют | данные отсутствуют |
| 2750 | 741261 | 1300095.27 | данные отсутствуют | данные отсутствуют |
| 2751 | 741179.3 | 1299979 | данные отсутствуют | данные отсутствуют |
| 2751 | 741179.3 | 1299979 | данные отсутствуют | данные отсутствуют |
| 2752 | 741178.79 | 1299982.27 | данные отсутствуют | данные отсутствуют |
| 2753 | 741178.82 | 1299982.3 | данные отсутствуют | данные отсутствуют |
| 2754 | 741178.87 | 1299982.31 | данные отсутствуют | данные отсутствуют |
| 2755 | 741178.92 | 1299982.3 | данные отсутствуют | данные отсутствуют |
| 2756 | 741178.93 | 1299982.29 | данные отсутствуют | данные отсутствуют |
| 2757 | 741089.04 | 1299862.49 | данные отсутствуют | данные отсутствуют |
| 2758 | 741089.07 | 1299862.46 | данные отсутствуют | данные отсутствуют |
| 2759 | 741089.08 | 1299862.41 | данные отсутствуют | данные отсутствуют |
| 2760 | 741089.07 | 1299862.36 | данные отсутствуют | данные отсутствуют |
| 2761 | 741089.06 | 1299862.35 | данные отсутствуют | данные отсутствуют |
| 2762 | 740769 | 1299467.25 | данные отсутствуют | данные отсутствуют |
| Государственный регистратор | | | | ФГИС ЕГРН |
| полное наименование должности | | | подпись | инициалы, фамилия |

М.П.

| Земельный участок | | | | |
|--------------------------------|---------------|--------------------------------------|--|--|
| (вид объекта недвижимости) | | | | |
| Лист № __ Раздела 4.2 | | Всего листов раздела 4.2 : __ | | Всего разделов: __ |
| 30.09.2021 № 99/2021/420827280 | | | | |
| Кадастровый номер: | | | 02:22:000000:239 (единое землепользование) | |
| Номер точки | Координаты, м | | Описание закрепления на местности | Средняя квадратическая погрешность определения координат характерных точек границы части земельного участка, м |
| | X | Y | | |
| 1 | 2 | 3 | 4 | 5 |
| 2762 | 740769 | 1299467.25 | данные отсутствуют | данные отсутствуют |
| 2763 | 740450.49 | 1299119 | данные отсутствуют | данные отсутствуют |
| 2763 | 740450.49 | 1299119 | данные отсутствуют | данные отсутствуют |
| 2764 | 740344.79 | 1299008 | данные отсутствуют | данные отсутствуют |
| 2764 | 740344.79 | 1299008 | данные отсутствуют | данные отсутствуют |
| 2765 | 740346.35 | 1299009.71 | данные отсутствуют | данные отсутствуют |
| 2766 | 740346.37 | 1299009.73 | данные отсутствуют | данные отсутствуют |
| 2767 | 740346.42 | 1299009.74 | данные отсутствуют | данные отсутствуют |
| 2768 | 740346.47 | 1299009.73 | данные отсутствуют | данные отсутствуют |
| 2769 | 740241.12 | 1298895 | данные отсутствуют | данные отсутствуют |
| 2769 | 740241.12 | 1298895 | данные отсутствуют | данные отсутствуют |
| 2770 | 740244.43 | 1298895.28 | данные отсутствуют | данные отсутствуют |
| 2771 | 740244.45 | 1298895.25 | данные отсутствуют | данные отсутствуют |
| 2772 | 740244.46 | 1298895.2 | данные отсутствуют | данные отсутствуют |
| 2773 | 740244.45 | 1298895.15 | данные отсутствуют | данные отсутствуют |
| 2774 | 740244.44 | 1298895.13 | данные отсутствуют | данные отсутствуют |
| 2775 | 740136 | 1298782.39 | данные отсутствуют | данные отсутствуют |
| Государственный регистратор | | | | ФГИС ЕГРН |
| полное наименование должности | | | подпись | инициалы, фамилия |

М.П.

Выписка из Единого государственного реестра недвижимости об объекте недвижимости
Сведения о частях земельного участка

| Земельный участок | | | | |
|--------------------------------|---------------|--------------------------------------|--|--|
| (вид объекта недвижимости) | | | | |
| Лист № __ Раздела 4.2 | | Всего листов раздела 4.2 : __ | | Всего разделов: __ |
| 30.09.2021 № 99/2021/420827280 | | | | |
| Кадастровый номер: | | | 02:22:000000:239 (единое землепользование) | |
| Номер точки | Координаты, м | | Описание закрепления на местности | Средняя квадратическая погрешность определения координат характерных точек границы части земельного участка, м |
| | X | Y | | |
| 1 | 2 | 3 | 4 | 5 |
| 2775 | 740136 | 1298782.39 | данные отсутствуют | данные отсутствуют |
| 2776 | 740136 | 1298782.49 | данные отсутствуют | данные отсутствуют |
| 2776 | 740136 | 1298782.49 | данные отсутствуют | данные отсутствуют |
| 2777 | 740024.73 | 1298678.13 | данные отсутствуют | данные отсутствуют |
| 2778 | 740008.24 | 1298658.26 | данные отсутствуют | данные отсутствуют |
| 2779 | 738297.88 | 1299621.66 | данные отсутствуют | данные отсутствуют |
| 2780 | 738296.77 | 1299622.69 | данные отсутствуют | данные отсутствуют |
| 2780 | 738296.77 | 1299622.69 | данные отсутствуют | данные отсутствуют |
| 2781 | 738308.81 | 1299635.42 | данные отсутствуют | данные отсутствуют |
| 2782 | 738221.6 | 1299774.66 | данные отсутствуют | данные отсутствуют |
| 2783 | 738204.38 | 1299800.96 | данные отсутствуют | данные отсутствуют |
| 2784 | 738180.41 | 1299775.52 | данные отсутствуют | данные отсутствуют |
| 2785 | 738192.87 | 1299756.47 | данные отсутствуют | данные отсутствуют |
| 2786 | 738282.95 | 1299612.68 | данные отсутствуют | данные отсутствуют |
| 2787 | 736703.59 | 1299059.34 | данные отсутствуют | данные отсутствуют |
| 2788 | 736696.01 | 1299059.78 | данные отсутствуют | данные отсутствуют |
| 2789 | 736651.95 | 1299160.31 | данные отсутствуют | данные отсутствуют |
| Государственный регистратор | | | ФГИС ЕГРН | |
| полное наименование должности | | | подпись | |
| | | | инициалы, фамилия | |

М.П.

Выписка из Единого государственного реестра недвижимости об объекте недвижимости
Сведения о частях земельного участка

| Земельный участок | | | | |
|--------------------------------|---------------|--------------------------------------|--|--|
| (вид объекта недвижимости) | | | | |
| Лист № __ Раздела 4.2 | | Всего листов раздела 4.2 : __ | | Всего разделов: __ |
| 30.09.2021 № 99/2021/420827280 | | | | |
| Кадастровый номер: | | | 02:22:000000:239 (единое землепользование) | |
| Номер точки | Координаты, м | | Описание закрепления на местности | Средняя квадратическая погрешность определения координат характерных точек границы части земельного участка, м |
| | X | Y | | |
| 1 | 2 | 3 | 4 | 5 |
| 2790 | 736599.19 | 1299266.68 | данные отсутствуют | данные отсутствуют |
| 2791 | 736548.48 | 1299375.71 | данные отсутствуют | данные отсутствуют |
| 2792 | 736496.75 | 1299481.74 | данные отсутствуют | данные отсутствуют |
| 2793 | 736393.54 | 1299700.01 | данные отсутствуют | данные отсутствуют |
| 2794 | 736364.38 | 1299763.84 | данные отсутствуют | данные отсутствуют |
| 2795 | 736321.78 | 1299775.28 | данные отсутствуют | данные отсутствуют |
| 2796 | 736362.68 | 1299685.72 | данные отсутствуют | данные отсутствуют |
| 2797 | 736466.05 | 1299467.12 | данные отсутствуют | данные отсутствуют |
| 2798 | 736517.72 | 1299361.23 | данные отсутствуют | данные отсутствуют |
| 2799 | 736568.46 | 1299252.15 | данные отсутствуют | данные отсутствуют |
| 2800 | 736620.96 | 1299146.29 | данные отсутствуют | данные отсутствуют |
| 2801 | 736669.06 | 1299036.58 | данные отсутствуют | данные отсутствуют |
| 2802 | 736683.66 | 1299026.44 | данные отсутствуют | данные отсутствуют |
| 2803 | 736718.09 | 1299024.46 | данные отсутствуют | данные отсутствуют |
| 2804 | 736481.97 | 1299473.27 | данные отсутствуют | данные отсутствуют |
| 2805 | 736481.92 | 1299473.28 | данные отсутствуют | данные отсутствуют |
| 2806 | 736481.89 | 1299473.32 | данные отсутствуют | данные отсутствуют |
| Государственный регистратор | | | ФГИС ЕГРН | |
| полное наименование должности | | | подпись | |
| | | | инициалы, фамилия | |

М.П.

| Земельный участок | | | | |
|--------------------------------|---------------|--|-----------------------------------|--|
| (вид объекта недвижимости) | | | | |
| Лист № __ Раздела 4.2 | | Всего листов раздела 4.2 : __ | | Всего разделов: __ |
| 30.09.2021 № 99/2021/420827280 | | | | |
| Кадастровый номер: | | 02:22:000000:239 (единое землепользование) | | |
| Номер точки | Координаты, м | | Описание закрепления на местности | Средняя квадратическая погрешность определения координат характерных точек границы части земельного участка, м |
| | X | Y | | |
| 1 | 2 | 3 | 4 | 5 |
| 2807 | 736481.88 | 1299473.33 | данные отсутствуют | данные отсутствуют |
| 2808 | 736482.01 | 1299473.28 | данные отсутствуют | данные отсутствуют |
| 2809 | 736583.71 | 1299261 | данные отсутствуют | данные отсутствуют |
| 2809 | 736583.71 | 1299261 | данные отсутствуют | данные отсутствуют |
| 2810 | 736583.72 | 1299261 | данные отсутствуют | данные отсутствуют |
| 2810 | 736583.72 | 1299261 | данные отсутствуют | данные отсутствуют |
| 2811 | 736636.22 | 1299156 | данные отсутствуют | данные отсутствуют |
| 2811 | 736636.22 | 1299156 | данные отсутствуют | данные отсутствуют |
| 2812 | 736688.58 | 1299042.23 | данные отсутствуют | данные отсутствуют |
| 2813 | 733909.49 | 1299039.3 | данные отсутствуют | данные отсутствуют |
| 2814 | 734421.98 | 1299353.31 | данные отсутствуют | данные отсутствуют |
| 2815 | 734551.76 | 1299434.18 | данные отсутствуют | данные отсутствуют |
| 2816 | 734557.24 | 1299437.52 | данные отсутствуют | данные отсутствуют |
| 2817 | 734685.01 | 1299555.5 | данные отсутствуют | данные отсутствуют |
| 2818 | 734669.89 | 1299546.03 | данные отсутствуют | данные отсутствуют |
| 2819 | 734541.91 | 1299467.99 | данные отсутствуют | данные отсутствуют |
| 2820 | 733936.99 | 1299089.39 | данные отсутствуют | данные отсутствуют |
| Государственный регистратор | | | | ФГИС ЕГРН |
| полное наименование должности | | | подпись | инициалы, фамилия |

М.П.

| Земельный участок | | | | |
|--------------------------------|---------------|--|-----------------------------------|--|
| (вид объекта недвижимости) | | | | |
| Лист № __ Раздела 4.2 | | Всего листов раздела 4.2 : __ | | Всего разделов: __ |
| 30.09.2021 № 99/2021/420827280 | | | | |
| Кадастровый номер: | | 02:22:000000:239 (единое землепользование) | | |
| Номер точки | Координаты, м | | Описание закрепления на местности | Средняя квадратическая погрешность определения координат характерных точек границы части земельного участка, м |
| | X | Y | | |
| 1 | 2 | 3 | 4 | 5 |
| 2821 | 733933.95 | 1299094.16 | данные отсутствуют | данные отсутствуют |
| 2822 | 733876.46 | 1299058.94 | данные отсутствуют | данные отсутствуют |
| 2823 | 733874.71 | 1299056.6 | данные отсутствуют | данные отсутствуют |
| 2824 | 734139.49 | 1299201.56 | данные отсутствуют | данные отсутствуют |
| 2825 | 734139.48 | 1299201.61 | данные отсутствуют | данные отсутствуют |
| 2826 | 734139.49 | 1299201.66 | данные отсутствуют | данные отсутствуют |
| 2827 | 734139.53 | 1299201.7 | данные отсутствуют | данные отсутствуют |
| 2828 | 733260.76 | 1298170.84 | данные отсутствуют | данные отсутствуют |
| 2829 | 733364.78 | 1298311.01 | данные отсутствуют | данные отсутствуют |
| 2830 | 733341.32 | 1298336.45 | данные отсутствуют | данные отсутствуют |
| 2831 | 733242.64 | 1298203.47 | данные отсутствуют | данные отсутствуют |
| 2832 | 733270.89 | 1298217.79 | данные отсутствуют | данные отсутствуют |
| 2833 | 733270.92 | 1298217.82 | данные отсутствуют | данные отсутствуют |
| 2834 | 733270.97 | 1298217.83 | данные отсутствуют | данные отсутствуют |
| 2835 | 733271.02 | 1298217.82 | данные отсутствуют | данные отсутствуют |
| 2836 | 733271.03 | 1298217.81 | данные отсутствуют | данные отсутствуют |
| 2837 | 738251.15 | 1299413.64 | данные отсутствуют | данные отсутствуют |
| Государственный регистратор | | | | ФГИС ЕГРН |
| полное наименование должности | | | подпись | инициалы, фамилия |

М.П.

Выписка из Единого государственного реестра недвижимости об объекте недвижимости
Сведения о частях земельного участка

| Земельный участок | | | | |
|--------------------------------|---------------|--------------------------------------|--|--|
| (вид объекта недвижимости) | | | | |
| Лист № __ Раздела <u>4.2</u> | | Всего листов раздела <u>4.2</u> : __ | | Всего разделов: __ |
| 30.09.2021 № 99/2021/420827280 | | | | |
| Кадастровый номер: | | | 02:22:000000:239 (единое землепользование) | |
| Номер точки | Координаты, м | | Описание закрепления на местности | Средняя квадратическая погрешность определения координат характерных точек границы части земельного участка, м |
| | X | Y | | |
| 1 | 2 | 3 | 4 | 5 |
| 2838 | 738255.8 | 1299419.7 | данные отсутствуют | данные отсутствуют |
| 2839 | 738380.61 | 1299578.2 | данные отсутствуют | данные отсутствуют |
| 2840 | 738377.63 | 1299582.49 | данные отсутствуют | данные отсутствуют |
| 2841 | 738251.85 | 1299422.76 | данные отсутствуют | данные отсутствуют |
| 2842 | 738247.82 | 1299417.52 | данные отсутствуют | данные отсутствуют |
| 2843 | 738322.14 | 1299576.67 | данные отсутствуют | данные отсутствуют |
| 2844 | 738332.43 | 1299587.84 | данные отсутствуют | данные отсутствуют |
| 2845 | 738336.27 | 1299592.01 | данные отсутствуют | данные отсутствуют |
| 2846 | 738337.64 | 1299593.49 | данные отсутствуют | данные отсутствуют |
| 2847 | 738362.14 | 1299620.07 | данные отсутствуют | данные отсутствуют |
| 2848 | 738316.17 | 1299662.99 | данные отсутствуют | данные отсутствуют |
| 2849 | 738291.97 | 1299637.87 | данные отсутствуют | данные отсутствуют |
| 2850 | 738290.53 | 1299636.38 | данные отсутствуют | данные отсутствуют |
| 2851 | 738275.26 | 1299620.53 | данные отсутствуют | данные отсутствуют |
| 2852 | 738303.23 | 1299594.36 | данные отсутствуют | данные отсутствуют |
| 2853 | 738311.05 | 1299587.05 | данные отсутствуют | данные отсутствуют |
| 2854 | 738315.93 | 1299642.93 | данные отсутствуют | данные отсутствуют |
| Государственный регистратор | | | | ФГИС ЕГРН |
| полное наименование должности | | | подпись | инициалы, фамилия |

М.П.

Выписка из Единого государственного реестра недвижимости об объекте недвижимости
Сведения о частях земельного участка

| Земельный участок | | | | |
|--------------------------------|---------------|--------------------------------------|--|--|
| (вид объекта недвижимости) | | | | |
| Лист № __ Раздела <u>4.2</u> | | Всего листов раздела <u>4.2</u> : __ | | Всего разделов: __ |
| 30.09.2021 № 99/2021/420827280 | | | | |
| Кадастровый номер: | | | 02:22:000000:239 (единое землепользование) | |
| Номер точки | Координаты, м | | Описание закрепления на местности | Средняя квадратическая погрешность определения координат характерных точек границы части земельного участка, м |
| | X | Y | | |
| 1 | 2 | 3 | 4 | 5 |
| 2855 | 738340.21 | 1299620.26 | данные отсутствуют | данные отсутствуют |
| 2856 | 745363.16 | 1296234.21 | данные отсутствуют | данные отсутствуют |
| 2857 | 745260.55 | 1296642.57 | данные отсутствуют | данные отсутствуют |
| 2858 | 745248.67 | 1296656.87 | данные отсутствуют | данные отсутствуют |
| 2859 | 745235.38 | 1296677.97 | данные отсутствуют | данные отсутствуют |
| 2860 | 745210.8 | 1296711.8 | данные отсутствуют | данные отсутствуют |
| 2861 | 745179.03 | 1296749.93 | данные отсутствуют | данные отсутствуют |
| 2862 | 745146.99 | 1296783.82 | данные отсутствуют | данные отсутствуют |
| 2863 | 745116.28 | 1296818.24 | данные отсутствуют | данные отсутствуют |
| 2864 | 745081.86 | 1296853.19 | данные отсутствуют | данные отсутствуют |
| 2865 | 745043.2 | 1296892.37 | данные отсутствуют | данные отсутствуют |
| 2866 | 745013.02 | 1296924.67 | данные отсутствуют | данные отсутствуют |
| 2867 | 744978.07 | 1296963.33 | данные отсутствуют | данные отсутствуют |
| 2868 | 744939.15 | 1297006.22 | данные отсутствуют | данные отсутствуют |
| 2869 | 744905.79 | 1297046.99 | данные отсутствуют | данные отсутствуют |
| 2870 | 744877.2 | 1297078.24 | данные отсутствуют | данные отсутствуют |
| 2871 | 744842.25 | 1297111.07 | данные отсутствуют | данные отсутствуют |
| Государственный регистратор | | | | ФГИС ЕГРН |
| полное наименование должности | | | подпись | инициалы, фамилия |

М.П.

| Земельный участок | | | | |
|---------------------------------|---------------|--|-----------------------------------|--|
| (вид объекта недвижимости) | | | | |
| Лист № _____ Раздела 4.2 | | Всего листов раздела 4.2 : _____ | | Всего разделов: _____ |
| 30.09.2021 № 99/2021/420827280 | | | | |
| Кадастровый номер: | | 02:22:000000:239 (единое землепользование) | | |
| Номер точки | Координаты, м | | Описание закрепления на местности | Средняя квадратическая погрешность определения координат характерных точек границы части земельного участка, м |
| | X | Y | | |
| 1 | 2 | 3 | 4 | 5 |
| 2872 | 744812.07 | 1297142.84 | данные отсутствуют | данные отсутствуют |
| 2873 | 744811.89 | 1297143.05 | данные отсутствуют | данные отсутствуют |
| 2874 | 744321.89 | 1297332.96 | данные отсутствуют | данные отсутствуют |
| 2875 | 744365.58 | 1297292.83 | данные отсутствуют | данные отсутствуют |
| 2876 | 744420.12 | 1297246.23 | данные отсутствуют | данные отсутствуют |
| 2877 | 744454.01 | 1297213.93 | данные отсутствуют | данные отсутствуют |
| 2878 | 744506.96 | 1297171.04 | данные отсутствуют | данные отсутствуют |
| 2879 | 744548.26 | 1297132.92 | данные отсутствуют | данные отсутствуют |
| 2880 | 744580.04 | 1297102.2 | данные отсутствуют | данные отсутствуют |
| 2881 | 744608.1 | 1297072.02 | данные отсутствуют | данные отсутствуют |
| 2882 | 744624.04 | 1297052.16 | данные отсутствуют | данные отсутствуют |
| 2883 | 744826.1 | 1296833.18 | данные отсутствуют | данные отсутствуют |
| 2884 | 744829.44 | 1296829.5 | данные отсутствуют | данные отсутствуют |
| 2885 | 744864.39 | 1296790.84 | данные отсутствуют | данные отсутствуют |
| 2886 | 744894.57 | 1296758.54 | данные отсутствуют | данные отсутствуют |
| 2887 | 744933.23 | 1296719.36 | данные отсутствуют | данные отсутствуют |
| 2888 | 744967.65 | 1296684.41 | данные отсутствуют | данные отсутствуют |
| Государственный регистратор | | | | ФГИС ЕГРН |
| полное наименование должности | | | подпись | инициалы, фамилия |

М.П.

Раздел 4.2

Выписка из Единого государственного реестра недвижимости об объекте недвижимости
Сведения о частях земельного участка

| Земельный участок | | | | |
|---------------------------------|---------------|--|-----------------------------------|--|
| (вид объекта недвижимости) | | | | |
| Лист № _____ Раздела 4.2 | | Всего листов раздела 4.2 : _____ | | Всего разделов: _____ |
| 30.09.2021 № 99/2021/420827280 | | | | |
| Кадастровый номер: | | 02:22:000000:239 (единое землепользование) | | |
| Номер точки | Координаты, м | | Описание закрепления на местности | Средняя квадратическая погрешность определения координат характерных точек границы части земельного участка, м |
| | X | Y | | |
| 1 | 2 | 3 | 4 | 5 |
| 2889 | 744998.36 | 1296649.99 | данные отсутствуют | данные отсутствуют |
| 2890 | 745030.4 | 1296616.1 | данные отсутствуют | данные отсутствуют |
| 2890 | 745030.4 | 1296616.1 | данные отсутствуют | данные отсутствуют |
| 2891 | 745062.17 | 1296577.97 | данные отсутствуют | данные отсутствуют |
| 2892 | 745086.53 | 1296539.32 | данные отсутствуют | данные отсутствуют |
| 2893 | 745112.47 | 1296508.08 | данные отсутствуют | данные отсутствуют |
| 2894 | 745149.54 | 1296466.25 | данные отсутствуют | данные отсутствуют |
| 2895 | 745190.31 | 1296418.59 | данные отсутствуют | данные отсутствуют |
| 2896 | 745217.85 | 1296385.76 | данные отсутствуют | данные отсутствуют |
| 2897 | 745248.56 | 1296353.99 | данные отсутствуют | данные отсутствуют |
| 2898 | 745287.22 | 1296314.27 | данные отсутствуют | данные отсутствуют |
| 2899 | 745320.58 | 1296279.32 | данные отсутствуют | данные отсутствуют |
| 2900 | 745349.17 | 1296248.61 | данные отсутствуют | данные отсутствуют |
| 2901 | 744388.93 | 1297538.48 | данные отсутствуют | данные отсутствуют |
| 2902 | 744388.8 | 1297538.6 | данные отсутствуют | данные отсутствуют |
| 2903 | 744387.38 | 1297488.38 | данные отсутствуют | данные отсутствуют |
| 2904 | 744613.87 | 1297341.47 | данные отсутствуют | данные отсутствуют |
| Государственный регистратор | | | | ФГИС ЕГРН |
| полное наименование должности | | | подпись | инициалы, фамилия |

М.П.

Выписка из Единого государственного реестра недвижимости об объекте недвижимости
Сведения о частях земельного участка

| Земельный участок | | | | |
|--------------------------------|---------------|--------------------------------------|--|--|
| (вид объекта недвижимости) | | | | |
| Лист № __ Раздела 4.2 | | Всего листов раздела 4.2 : __ | | Всего разделов: __ |
| 30.09.2021 № 99/2021/420827280 | | | | |
| Кадастровый номер: | | | 02:22:000000:239 (единое землепользование) | |
| Номер точки | Координаты, м | | Описание закрепления на местности | Средняя квадратическая погрешность определения координат характерных точек границы части земельного участка, м |
| | X | Y | | |
| 1 | 2 | 3 | 4 | 5 |
| 2905 | 744583.01 | 1297366.47 | данные отсутствуют | данные отсутствуют |
| 2906 | 744568.75 | 1297380.06 | данные отсутствуют | данные отсутствуют |
| 2907 | 744537.68 | 1297408.03 | данные отсутствуют | данные отсутствуют |
| 2908 | 744537.29 | 1297408.36 | данные отсутствуют | данные отсутствуют |
| 2909 | 744760.7 | 1297200.9 | данные отсутствуют | данные отсутствуют |
| 2910 | 744756.73 | 1297205.85 | данные отсутствуют | данные отсутствуют |
| 2911 | 744735.36 | 1297228.83 | данные отсутствуют | данные отсутствуют |
| 2912 | 744399.68 | 1297529.23 | данные отсутствуют | данные отсутствуют |
| 2913 | 744397.02 | 1297531.53 | данные отсутствуют | данные отсутствуют |
| 2914 | 741533.42 | 1298062.23 | данные отсутствуют | данные отсутствуют |
| 2915 | 741577.64 | 1298062.23 | данные отсутствуют | данные отсутствуют |
| 2916 | 741605.54 | 1298062.79 | данные отсутствуют | данные отсутствуют |
| 2917 | 741371.17 | 1298251.26 | данные отсутствуют | данные отсутствуют |
| 2918 | 741349.8 | 1298248.7 | данные отсутствуют | данные отсутствуют |
| 2919 | 741522.23 | 1298061.37 | данные отсутствуют | данные отсутствуют |
| 2920 | 741328.08 | 1298245.98 | данные отсутствуют | данные отсутствуют |
| 2921 | 741307.89 | 1298243.13 | данные отсутствуют | данные отсутствуют |
| Государственный регистратор | | | | ФГИС ЕГРН |
| полное наименование должности | | | подпись | инициалы, фамилия |

М.П.

Выписка из Единого государственного реестра недвижимости об объекте недвижимости
Сведения о частях земельного участка

| Земельный участок | | | | |
|--------------------------------|---------------|--------------------------------------|--|--|
| (вид объекта недвижимости) | | | | |
| Лист № __ Раздела 4.2 | | Всего листов раздела 4.2 : __ | | Всего разделов: __ |
| 30.09.2021 № 99/2021/420827280 | | | | |
| Кадастровый номер: | | | 02:22:000000:239 (единое землепользование) | |
| Номер точки | Координаты, м | | Описание закрепления на местности | Средняя квадратическая погрешность определения координат характерных точек границы части земельного участка, м |
| | X | Y | | |
| 1 | 2 | 3 | 4 | 5 |
| 2922 | 741302.02 | 1298242.64 | данные отсутствуют | данные отсутствуют |
| 2923 | 741260.44 | 1298238.27 | данные отсутствуют | данные отсутствуют |
| 2924 | 741232.9 | 1298234.56 | данные отсутствуют | данные отсутствуют |
| 2925 | 741216.49 | 1298232.37 | данные отсутствуют | данные отсутствуют |
| 2926 | 745363.15 | 1296234.21 | данные отсутствуют | данные отсутствуют |
| 2927 | 745389.31 | 1296279.03 | данные отсутствуют | данные отсутствуют |
| 2928 | 745385.4 | 1296283.05 | данные отсутствуют | данные отсутствуют |
| 2929 | 745357.2 | 1296313.4 | данные отсутствуют | данные отсутствуют |
| 2930 | 745356.75 | 1296313.85 | данные отсутствуют | данные отсутствуют |
| 2931 | 745323.4 | 1296348.8 | данные отсутствуют | данные отсутствуют |
| 2932 | 745323.05 | 1296349.15 | данные отсутствуют | данные отсутствуют |
| 2933 | 745284.45 | 1296388.8 | данные отсутствуют | данные отсутствуют |
| 2934 | 745255 | 1296419.25 | данные отсутствуют | данные отсутствуют |
| 2935 | 745228.6 | 1296450.7 | данные отсутствуют | данные отсутствуют |
| 2936 | 745228.3 | 1296451.1 | данные отсутствуют | данные отсутствуют |
| 2937 | 745187.55 | 1296498.75 | данные отсутствуют | данные отсутствуют |
| 2938 | 745186.95 | 1296499.4 | данные отсутствуют | данные отсутствуют |
| Государственный регистратор | | | | ФГИС ЕГРН |
| полное наименование должности | | | подпись | инициалы, фамилия |

М.П.

| Земельный участок | | | | |
|--------------------------------|---------------|---------------------------------------|--|--|
| (вид объекта недвижимости) | | | | |
| Лист № ___ Раздела 4.2 | | Всего листов раздела 4.2 : ___ | | Всего разделов: ___ |
| 30.09.2021 № 99/2021/420827280 | | | | |
| Кадастровый номер: | | | 02:22:000000:239 (единое землепользование) | |
| Номер точки | Координаты, м | | Описание закрепления на местности | Средняя квадратическая погрешность определения координат характерных точек границы части земельного участка, м |
| | X | Y | | |
| 1 | 2 | 3 | 4 | 5 |
| 2939 | 745150.4 | 1296540.65 | данные отсутствуют | данные отсутствуют |
| 2940 | 745127.1 | 1296568.75 | данные отсутствуют | данные отсутствуют |
| 2941 | 745104.45 | 1296604.65 | данные отсутствуют | данные отсутствуют |
| 2942 | 745100.6 | 1296610 | данные отсутствуют | данные отсутствуют |
| 2943 | 745068.8 | 1296648.1 | данные отсутствуют | данные отсутствуют |
| 2944 | 745066.75 | 1296650.45 | данные отсутствуют | данные отсутствуют |
| 2945 | 745035.2 | 1296683.8 | данные отсутствуют | данные отсутствуют |
| 2946 | 745004.95 | 1296717.7 | данные отсутствуют | данные отсутствуют |
| 2947 | 745003.25 | 1296719.5 | данные отсутствуют | данные отсутствуют |
| 2948 | 744968.85 | 1296754.45 | данные отсутствуют | данные отсутствуют |
| 2949 | 744968.8 | 1296754.5 | данные отсутствуют | данные отсутствуют |
| 2950 | 744930.65 | 1296793.15 | данные отсутствуют | данные отсутствуют |
| 2951 | 744901.2 | 1296824.7 | данные отсутствуют | данные отсутствуют |
| 2952 | 744866.55 | 1296863.05 | данные отсутствуют | данные отсутствуют |
| 2953 | 744866.45 | 1296863.1 | данные отсутствуют | данные отсутствуют |
| 2954 | 744828.4 | 1296905.05 | данные отсутствуют | данные отсутствуют |
| 2955 | 744795.85 | 1296944.8 | данные отсутствуют | данные отсутствуют |
| Государственный регистратор | | | ФГИС ЕГРН | |
| полное наименование должности | | | подпись | |
| | | | инициалы, фамилия | |

М.П.

| Земельный участок | | | | |
|--------------------------------|---------------|---------------------------------------|--|--|
| (вид объекта недвижимости) | | | | |
| Лист № ___ Раздела 4.2 | | Всего листов раздела 4.2 : ___ | | Всего разделов: ___ |
| 30.09.2021 № 99/2021/420827280 | | | | |
| Кадастровый номер: | | | 02:22:000000:239 (единое землепользование) | |
| Номер точки | Координаты, м | | Описание закрепления на местности | Средняя квадратическая погрешность определения координат характерных точек границы части земельного участка, м |
| | X | Y | | |
| 1 | 2 | 3 | 4 | 5 |
| 2956 | 744794.05 | 1296946.9 | данные отсутствуют | данные отсутствуют |
| 2957 | 744765.45 | 1296978.15 | данные отсутствуют | данные отсутствуют |
| 2958 | 744762.8 | 1296980.85 | данные отсутствуют | данные отсутствуют |
| 2959 | 744728.9 | 1297012.7 | данные отсутствуют | данные отсутствуют |
| 2960 | 744700.45 | 1297042.6 | данные отсутствуют | данные отсутствуют |
| 2961 | 744680.55 | 1297065.6 | данные отсутствуют | данные отсутствуют |
| 2962 | 744678.15 | 1297068.2 | данные отсутствуют | данные отсутствуют |
| 2963 | 744663.65 | 1297082.65 | данные отсутствуют | данные отсутствуют |
| 2964 | 744647.1 | 1297103.3 | данные отсутствуют | данные отсутствуют |
| 2965 | 744644.7 | 1297106.05 | данные отсутствуют | данные отсутствуют |
| 2966 | 744616.65 | 1297136.25 | данные отсутствуют | данные отсутствуют |
| 2967 | 744614.8 | 1297138.15 | данные отсутствуют | данные отсутствуют |
| 2968 | 744583 | 1297168.85 | данные отсутствуют | данные отсутствуют |
| 2969 | 744582.15 | 1297169.65 | данные отсутствуют | данные отсутствуют |
| 2970 | 744540.85 | 1297207.8 | данные отсутствуют | данные отсутствуют |
| 2971 | 744538.45 | 1297209.9 | данные отсутствуют | данные отсутствуют |
| 2972 | 744487.05 | 1297251.5 | данные отсутствуют | данные отсутствуют |
| Государственный регистратор | | | ФГИС ЕГРН | |
| полное наименование должности | | | подпись | |
| | | | инициалы, фамилия | |

М.П.

Выписка из Единого государственного реестра недвижимости об объекте недвижимости
Сведения о частях земельного участка

| Земельный участок | | | | |
|--------------------------------|---------------|--------------------------------------|--|--|
| (вид объекта недвижимости) | | | | |
| Лист № __ Раздела 4.2 | | Всего листов раздела 4.2 : __ | | Всего разделов: __ |
| 30.09.2021 № 99/2021/420827280 | | | | |
| Кадастровый номер: | | | 02:22:000000:239 (единое землепользование) | |
| Номер точки | Координаты, м | | Описание закрепления на местности | Средняя квадратическая погрешность определения координат характерных точек границы части земельного участка, м |
| | X | Y | | |
| 1 | 2 | 3 | 4 | 5 |
| 2973 | 744454.6 | 1297282.4 | данные отсутствуют | данные отсутствуют |
| 2974 | 744452.6 | 1297284.25 | данные отсутствуют | данные отсутствуют |
| 2975 | 744398.75 | 1297330.25 | данные отсутствуют | данные отсутствуют |
| 2976 | 744353.85 | 1297371.5 | данные отсутствуют | данные отсутствуют |
| 2977 | 744352.75 | 1297372.5 | данные отсутствуют | данные отсутствуют |
| 2978 | 744342.33 | 1297381.5 | данные отсутствуют | данные отсутствуют |
| 2979 | 744321.89 | 1297332.97 | данные отсутствуют | данные отсутствуют |
| 2980 | 744365.6 | 1297292.85 | данные отсутствуют | данные отсутствуют |
| 2981 | 744420.1 | 1297246.25 | данные отсутствуют | данные отсутствуют |
| 2982 | 744454 | 1297213.95 | данные отсутствуют | данные отсутствуют |
| 2983 | 744506.95 | 1297171.05 | данные отсутствуют | данные отсутствуют |
| 2984 | 744548.25 | 1297132.9 | данные отсутствуют | данные отсутствуют |
| 2985 | 744580.05 | 1297102.2 | данные отсутствуют | данные отсутствуют |
| 2986 | 744608.1 | 1297072 | данные отсутствуют | данные отсутствуют |
| 2987 | 744623.96 | 1297052.23 | данные отсутствуют | данные отсутствуют |
| 2988 | 744825.97 | 1296833.34 | данные отсутствуют | данные отсутствуют |
| 2989 | 744829.45 | 1296829.5 | данные отсутствуют | данные отсутствуют |
| Государственный регистратор | | | | ФГИС ЕГРН |
| полное наименование должности | | | подпись | инициалы, фамилия |

М.П.

Выписка из Единого государственного реестра недвижимости об объекте недвижимости
Сведения о частях земельного участка

| Земельный участок | | | | |
|--------------------------------|---------------|--------------------------------------|--|--|
| (вид объекта недвижимости) | | | | |
| Лист № __ Раздела 4.2 | | Всего листов раздела 4.2 : __ | | Всего разделов: __ |
| 30.09.2021 № 99/2021/420827280 | | | | |
| Кадастровый номер: | | | 02:22:000000:239 (единое землепользование) | |
| Номер точки | Координаты, м | | Описание закрепления на местности | Средняя квадратическая погрешность определения координат характерных точек границы части земельного участка, м |
| | X | Y | | |
| 1 | 2 | 3 | 4 | 5 |
| 2990 | 744864.4 | 1296790.85 | данные отсутствуют | данные отсутствуют |
| 2991 | 744894.55 | 1296758.55 | данные отсутствуют | данные отсутствуют |
| 2992 | 744933.25 | 1296719.35 | данные отсутствуют | данные отсутствуют |
| 2993 | 744967.65 | 1296684.4 | данные отсутствуют | данные отсутствуют |
| 2994 | 744998.35 | 1296650 | данные отсутствуют | данные отсутствуют |
| 2995 | 745062.15 | 1296577.95 | данные отсутствуют | данные отсутствуют |
| 2996 | 745086.55 | 1296539.3 | данные отсутствуют | данные отсутствуют |
| 2997 | 745112.45 | 1296508.1 | данные отсутствуют | данные отсутствуют |
| 2998 | 745149.55 | 1296466.25 | данные отсутствуют | данные отсутствуют |
| 2999 | 745190.3 | 1296418.6 | данные отсутствуют | данные отсутствуют |
| 3000 | 745217.85 | 1296385.75 | данные отсутствуют | данные отсутствуют |
| 3001 | 745248.55 | 1296354 | данные отсутствуют | данные отсутствуют |
| 3002 | 745287.2 | 1296314.25 | данные отсутствуют | данные отсутствуют |
| 3003 | 745320.6 | 1296279.3 | данные отсутствуют | данные отсутствуют |
| 3004 | 745349.15 | 1296248.6 | данные отсутствуют | данные отсутствуют |
| 3005 | 741533.4 | 1298062.25 | данные отсутствуют | данные отсутствуют |
| 3006 | 741577.65 | 1298062.25 | данные отсутствуют | данные отсутствуют |
| Государственный регистратор | | | | ФГИС ЕГРН |
| полное наименование должности | | | подпись | инициалы, фамилия |

М.П.

| Земельный участок | | | | |
|--------------------------------|---------------|--|-----------------------------------|--|
| (вид объекта недвижимости) | | | | |
| Лист № __ Раздела 4.2 | | Всего листов раздела 4.2 : __ | | Всего разделов: __ |
| 30.09.2021 № 99/2021/420827280 | | | | |
| Кадастровый номер: | | 02:22:000000:239 (единое землепользование) | | |
| Номер точки | Координаты, м | | Описание закрепления на местности | Средняя квадратическая погрешность определения координат характерных точек границы части земельного участка, м |
| | X | Y | | |
| 1 | 2 | 3 | 4 | 5 |
| 3007 | 741605.63 | 1298062.8 | данные отсутствуют | данные отсутствуют |
| 3008 | 741434.12 | 1298107.46 | данные отсутствуют | данные отсутствуют |
| 3009 | 741432.74 | 1298107.36 | данные отсутствуют | данные отсутствуют |
| 3010 | 741521.99 | 1298061.38 | данные отсутствуют | данные отсутствуют |
| 3011 | 741306.96 | 1298093.22 | данные отсутствуют | данные отсутствуют |
| 3012 | 741297.85 | 1298092.45 | данные отсутствуют | данные отсутствуют |
| 3013 | 741295.35 | 1298092.2 | данные отсутствуют | данные отсутствуют |
| 3014 | 741282.7 | 1298090.5 | данные отсутствуют | данные отсутствуют |
| 3015 | 737661.07 | 1295025.71 | данные отсутствуют | данные отсутствуют |
| 3015 | 737661.07 | 1295025.71 | данные отсутствуют | данные отсутствуют |
| 3016 | 737662.27 | 1295040.03 | данные отсутствуют | данные отсутствуют |
| 3016 | 737662.27 | 1295040.03 | данные отсутствуют | данные отсутствуют |
| 3017 | 737663.35 | 1295100.95 | данные отсутствуют | данные отсутствуют |
| 3017 | 737663.35 | 1295100.95 | данные отсутствуют | данные отсутствуют |
| 3018 | 737652.18 | 1294967.47 | данные отсутствуют | данные отсутствуют |
| 3018 | 737652.18 | 1294967.47 | данные отсутствуют | данные отсутствуют |
| 3019 | 737642.88 | 1294808.17 | данные отсутствуют | данные отсутствуют |
| Государственный регистратор | | | | ФГИС ЕГРН |
| полное наименование должности | | | подпись | инициалы, фамилия |

М.П.

Раздел 4.2

Выписка из Единого государственного реестра недвижимости об объекте недвижимости
Сведения о частях земельного участка

| Земельный участок | | | | |
|--------------------------------|---------------|--|-----------------------------------|--|
| (вид объекта недвижимости) | | | | |
| Лист № __ Раздела 4.2 | | Всего листов раздела 4.2 : __ | | Всего разделов: __ |
| 30.09.2021 № 99/2021/420827280 | | | | |
| Кадастровый номер: | | 02:22:000000:239 (единое землепользование) | | |
| Номер точки | Координаты, м | | Описание закрепления на местности | Средняя квадратическая погрешность определения координат характерных точек границы части земельного участка, м |
| | X | Y | | |
| 1 | 2 | 3 | 4 | 5 |
| 3019 | 737642.88 | 1294808.17 | данные отсутствуют | данные отсутствуют |
| 3020 | 737642.22 | 1294848.31 | данные отсутствуют | данные отсутствуют |
| 3020 | 737642.22 | 1294848.31 | данные отсутствуют | данные отсутствуют |
| 3021 | 737636.03 | 1294774.29 | данные отсутствуют | данные отсутствуют |
| 3021 | 737636.03 | 1294774.29 | данные отсутствуют | данные отсутствуют |
| 3022 | 737639.4 | 1294766.52 | данные отсутствуют | данные отсутствуют |
| 3022 | 737639.4 | 1294766.52 | данные отсутствуют | данные отсутствуют |
| 3023 | 737827.09 | 1296287.51 | данные отсутствуют | данные отсутствуют |
| 3024 | 737827.32 | 1296286.01 | данные отсутствуют | данные отсутствуют |
| 3025 | 737828.39 | 1296279.13 | данные отсутствуют | данные отсутствуют |
| 3026 | 737827.73 | 1296283.36 | данные отсутствуют | данные отсутствуют |
| 3027 | 737654.33 | 1295354.72 | данные отсутствуют | данные отсутствуют |
| 3028 | 737654.18 | 1295352.4 | данные отсутствуют | данные отсутствуют |
| 3029 | 737652.66 | 1295340.08 | данные отсутствуют | данные отсутствуют |
| 3030 | 737652.44 | 1295337.89 | данные отсутствуют | данные отсутствуют |
| 3031 | 737644.4 | 1295236.41 | данные отсутствуют | данные отсутствуют |
| 3032 | 737644.38 | 1295236.21 | данные отсутствуют | данные отсутствуют |
| Государственный регистратор | | | | ФГИС ЕГРН |
| полное наименование должности | | | подпись | инициалы, фамилия |

М.П.

Выписка из Единого государственного реестра недвижимости об объекте недвижимости
Сведения о частях земельного участка

| Земельный участок | | | | |
|--------------------------------|---------------|--------------------------------------|--|--|
| (вид объекта недвижимости) | | | | |
| Лист № __ Раздела 4.2 | | Всего листов раздела 4.2 : __ | | Всего разделов: __ |
| 30.09.2021 № 99/2021/420827280 | | | | |
| Кадастровый номер: | | | 02:22:000000:239 (единое землепользование) | |
| Номер точки | Координаты, м | | Описание закрепления на местности | Средняя квадратическая погрешность определения координат характерных точек границы части земельного участка, м |
| | X | Y | | |
| 1 | 2 | 3 | 4 | 5 |
| 3033 | 737638.56 | 1295158.79 | данные отсутствуют | данные отсутствуют |
| 3034 | 737632.47 | 1295083.47 | данные отсутствуют | данные отсутствуют |
| 3035 | 737632.43 | 1295082.89 | данные отсутствуют | данные отсутствуют |
| 3036 | 737627.24 | 1295007.89 | данные отсутствуют | данные отсутствуют |
| 3037 | 737619.73 | 1294924.76 | данные отсутствуют | данные отсутствуют |
| 3038 | 737619.69 | 1294924.27 | данные отсутствуют | данные отсутствуют |
| 3039 | 737612.01 | 1294828.49 | данные отсутствуют | данные отсутствуют |
| 3040 | 737611.99 | 1294828.22 | данные отсутствуют | данные отсутствуют |
| 3041 | 737610.24 | 1294804.81 | данные отсутствуют | данные отсутствуют |
| 3042 | 737344.27 | 1298037.6 | данные отсутствуют | данные отсутствуют |
| 3043 | 737325.26 | 1298084.49 | данные отсутствуют | данные отсутствуют |
| 3044 | 737352.28 | 1298017.77 | данные отсутствуют | данные отсутствуют |
| 3045 | 737292.85 | 1298164.85 | данные отсутствуют | данные отсутствуют |
| 3046 | 737263.73 | 1298235.71 | данные отсутствуют | данные отсутствуют |
| 3047 | 737261.33 | 1298240.73 | данные отсутствуют | данные отсутствуют |
| 3048 | 737238.6 | 1298282.22 | данные отсутствуют | данные отсутствуют |
| 3049 | 737235.2 | 1298287.59 | данные отсутствуют | данные отсутствуют |
| Государственный регистратор | | | ФГИС ЕГРН | |
| полное наименование должности | | | подпись | |
| | | | инициалы, фамилия | |

М.П.

Выписка из Единого государственного реестра недвижимости об объекте недвижимости
Сведения о частях земельного участка

| Земельный участок | | | | |
|--------------------------------|---------------|--------------------------------------|--|--|
| (вид объекта недвижимости) | | | | |
| Лист № __ Раздела 4.2 | | Всего листов раздела 4.2 : __ | | Всего разделов: __ |
| 30.09.2021 № 99/2021/420827280 | | | | |
| Кадастровый номер: | | | 02:22:000000:239 (единое землепользование) | |
| Номер точки | Координаты, м | | Описание закрепления на местности | Средняя квадратическая погрешность определения координат характерных точек границы части земельного участка, м |
| | X | Y | | |
| 1 | 2 | 3 | 4 | 5 |
| 3050 | 737199.22 | 1298337.12 | данные отсутствуют | данные отсутствуют |
| 3051 | 737198.48 | 1298338.12 | данные отсутствуют | данные отсутствуют |
| 3052 | 737155.19 | 1298394.69 | данные отсутствуют | данные отсутствуют |
| 3053 | 737127.01 | 1298433.86 | данные отсутствуют | данные отсутствуют |
| 3054 | 737126.87 | 1298434.06 | данные отсутствуют | данные отсутствуют |
| 3055 | 737126.49 | 1298434.58 | данные отсутствуют | данные отсутствуют |
| 3056 | 737090.9 | 1298482.26 | данные отсутствуют | данные отсутствуют |
| 3057 | 737075.21 | 1298503.79 | данные отсутствуют | данные отсутствуют |
| 3058 | 736767.11 | 1298801.99 | данные отсутствуют | данные отсутствуют |
| 3059 | 736727.01 | 1299003 | данные отсутствуют | данные отсутствуют |
| 3060 | 736580.31 | 1299317 | данные отсутствуют | данные отсутствуют |
| 3061 | 736308 | 1299766.27 | данные отсутствуют | данные отсутствуют |
| 3062 | 736321.2 | 1299738.18 | данные отсутствуют | данные отсутствуют |
| 3063 | 736321.58 | 1299737.38 | данные отсутствуют | данные отсутствуют |
| 3064 | 736368.37 | 1299642.19 | данные отсутствуют | данные отсутствуют |
| 3065 | 736411.75 | 1299553.84 | данные отсутствуют | данные отсутствуют |
| 3066 | 736457.34 | 1299458.48 | данные отсутствуют | данные отсутствуют |
| Государственный регистратор | | | ФГИС ЕГРН | |
| полное наименование должности | | | подпись | |
| | | | инициалы, фамилия | |

М.П.

| Земельный участок | | | | |
|--------------------------------|---------------|--------------------------------------|--|--|
| (вид объекта недвижимости) | | | | |
| Лист № __ Раздела 4.2 | | Всего листов раздела 4.2 : __ | | Всего разделов: __ |
| 30.09.2021 № 99/2021/420827280 | | | | |
| Кадастровый номер: | | | 02:22:000000:239 (единое землепользование) | |
| Номер точки | Координаты, м | | Описание закрепления на местности | Средняя квадратическая погрешность определения координат характерных точек границы части земельного участка, м |
| | X | Y | | |
| 1 | 2 | 3 | 4 | 5 |
| 3067 | 736504.69 | 1299359.17 | данные отсутствуют | данные отсутствуют |
| 3068 | 736535.19 | 1299295.45 | данные отсутствуют | данные отсутствуют |
| 3069 | 736591.03 | 1299178.34 | данные отсутствуют | данные отсутствуют |
| 3070 | 736616.65 | 1299122.39 | данные отсутствуют | данные отсутствуют |
| 3071 | 736617.45 | 1299120.71 | данные отсутствуют | данные отсутствуют |
| 3072 | 736654.57 | 1299047 | данные отсутствуют | данные отсутствуют |
| 3073 | 736680.84 | 1298983.81 | данные отсутствуют | данные отсутствуют |
| 3074 | 736681.29 | 1298982.76 | данные отсутствуют | данные отсутствуют |
| 3075 | 736712.43 | 1298912.4 | данные отсутствуют | данные отсутствуют |
| 3076 | 736713.93 | 1298909.31 | данные отсутствуют | данные отсутствуют |
| 3077 | 736753.47 | 1298834.36 | данные отсутствуют | данные отсутствуют |
| 3078 | 736759.77 | 1298818.37 | данные отсутствуют | данные отсутствуют |
| 3079 | 736760.73 | 1298816.1 | данные отсутствуют | данные отсутствуют |
| 3080 | 736482 | 1299473.28 | данные отсутствуют | данные отсутствуют |
| 3081 | 736551.8 | 1300864.1 | данные отсутствуют | данные отсутствуют |
| 3082 | 736564.68 | 1300877.11 | данные отсутствуют | данные отсутствуют |
| 3083 | 736565.45 | 1300877.91 | данные отсутствуют | данные отсутствуют |
| Государственный регистратор | | | | ФГИС ЕГРН |
| полное наименование должности | | | подпись | инициалы, фамилия |

М.П.

| Земельный участок | | | | |
|--------------------------------|---------------|--------------------------------------|--|--|
| (вид объекта недвижимости) | | | | |
| Лист № __ Раздела 4.2 | | Всего листов раздела 4.2 : __ | | Всего разделов: __ |
| 30.09.2021 № 99/2021/420827280 | | | | |
| Кадастровый номер: | | | 02:22:000000:239 (единое землепользование) | |
| Номер точки | Координаты, м | | Описание закрепления на местности | Средняя квадратическая погрешность определения координат характерных точек границы части земельного участка, м |
| | X | Y | | |
| 1 | 2 | 3 | 4 | 5 |
| 3084 | 736571.68 | 1300884.48 | данные отсутствуют | данные отсутствуют |
| 3085 | 740030.81 | 1298718.03 | данные отсутствуют | данные отсутствуют |
| 3086 | 740023.96 | 1298710.59 | данные отсутствуют | данные отсутствуют |
| 3087 | 738460.31 | 1296950.54 | данные отсутствуют | данные отсутствуют |
| Государственный регистратор | | | | ФГИС ЕГРН |
| полное наименование должности | | | подпись | инициалы, фамилия |

М.П.

| Земельный участок | | | | | |
|---|--------------------|------------|---|--|-----------------------------|
| (вид объекта недвижимости) | | | | | |
| Лист № | Раздела 4.2 | | Всего листов раздела 4.2 : _____ | Всего разделов: _____ | Всего листов выписки: _____ |
| 30.09.2021 № 99/2021/420827280 | | | | | |
| Кадастровый номер: | | | 02:22:000000:239 (единое землепользование) | | |
| Сведения о характерных точках границы части (частей) земельного участка | | | | | |
| Учетный номер части: 3 | | | | | |
| Система координат: МСК-05 | | | | | |
| Зона № | | | | | |
| Номер точки | Координаты, м | | Описание закрепления на местности | Средняя квадратическая погрешность определения координат характерных точек границы части земельного участка, м | |
| | X | Y | | | |
| 1 | 2 | 3 | 4 | 5 | |
| 26 | 736793.13 | 1298843.65 | данные отсутствуют | данные отсутствуют | |
| 27 | 736791.07 | 1298848.75 | данные отсутствуют | данные отсутствуют | |
| 28 | 736798.45 | 1298853.57 | данные отсутствуют | данные отсутствуют | |
| 29 | 736798.82 | 1298853.87 | данные отсутствуют | данные отсутствуют | |
| 30 | 736799.02 | 1298854.11 | данные отсутствуют | данные отсутствуют | |
| 31 | 736799.11 | 1298854.75 | данные отсутствуют | данные отсутствуют | |
| 32 | 736798.98 | 1298855.25 | данные отсутствуют | данные отсутствуют | |
| 33 | 736758.15 | 1298932.64 | данные отсутствуют | данные отсутствуют | |
| 35 | 736700.04 | 1299067.87 | данные отсутствуют | данные отсутствуют | |
| 36 | 736662.11 | 1299143.2 | данные отсутствуют | данные отсутствуют | |
| 37 | 736636.33 | 1299199.51 | данные отсутствуют | данные отсутствуют | |
| 39 | 736549.79 | 1299380.76 | данные отсутствуют | данные отсутствуют | |
| 40 | 736502.46 | 1299480.02 | данные отсутствуют | данные отсутствуют | |
| 41 | 736456.75 | 1299575.64 | данные отсутствуют | данные отсутствуют | |
| 42 | 736413.25 | 1299664.24 | данные отсутствуют | данные отсутствуют | |
| 43 | 736366.45 | 1299759.44 | данные отсутствуют | данные отсутствуют | |
| Государственный регистратор | | | ФГИС ЕГРН | | |
| полное наименование должности | | | подпись | | |
| | | | инициалы, фамилия | | |

М.П.

Раздел 4.2

| Земельный участок | | | | | |
|---------------------------------------|--------------------|------------|---|--|-----------------------------|
| (вид объекта недвижимости) | | | | | |
| Лист № | Раздела 4.2 | | Всего листов раздела 4.2 : _____ | Всего разделов: _____ | Всего листов выписки: _____ |
| 30.09.2021 № 99/2021/420827280 | | | | | |
| Кадастровый номер: | | | 02:22:000000:239 (единое землепользование) | | |
| Номер точки | Координаты, м | | Описание закрепления на местности | Средняя квадратическая погрешность определения координат характерных точек границы части земельного участка, м | |
| | X | Y | | | |
| 1 | 2 | 3 | 4 | 5 | |
| 44 | 736350.26 | 1299793.89 | данные отсутствуют | данные отсутствуют | |
| 44 | 736350.26 | 1299793.89 | данные отсутствуют | данные отсутствуют | |
| 51 | 736773.04 | 1298807.21 | данные отсутствуют | данные отсутствуют | |
| 52 | 736762.54 | 1298832.48 | данные отсутствуют | данные отсутствуют | |
| 53 | 736693.17 | 1299051.58 | данные отсутствуют | данные отсутствуют | |
| 53 | 736693.17 | 1299051.58 | данные отсутствуют | данные отсутствуют | |
| 54 | 736693.12 | 1299051.57 | данные отсутствуют | данные отсутствуют | |
| 54 | 736693.12 | 1299051.57 | данные отсутствуют | данные отсутствуют | |
| 55 | 736693.09 | 1299051.54 | данные отсутствуют | данные отсутствуют | |
| 55 | 736693.09 | 1299051.54 | данные отсутствуют | данные отсутствуют | |
| 56 | 736688.79 | 1299044.89 | данные отсутствуют | данные отсутствуют | |
| 56 | 736688.79 | 1299044.89 | данные отсутствуют | данные отсутствуют | |
| 57 | 736688.2 | 1299044.43 | данные отсутствуют | данные отсутствуют | |
| 57 | 736688.2 | 1299044.43 | данные отсутствуют | данные отсутствуют | |
| 58 | 736679.11 | 1299041.15 | данные отсутствуют | данные отсутствуют | |
| 58 | 736679.11 | 1299041.15 | данные отсутствуют | данные отсутствуют | |
| 59 | 736679.09 | 1299041.15 | данные отсутствуют | данные отсутствуют | |
| Государственный регистратор | | | ФГИС ЕГРН | | |
| полное наименование должности | | | подпись | | |
| | | | инициалы, фамилия | | |

М.П.

| Земельный участок | | | | |
|---------------------------------------|---------------|--------------------|---|--|
| (вид объекта недвижимости) | | | | |
| Лист № | | Раздела 4.2 | | Всего листов раздела 4.2 : ____ |
| | | | | Всего разделов: ____ |
| | | | | Всего листов выписки: ____ |
| 30.09.2021 № 99/2021/420827280 | | | | |
| Кадастровый номер: | | | 02:22:000000:239 (единое землепользование) | |
| Номер точки | Координаты, м | | Описание закрепления на местности | Средняя квадратическая погрешность определения координат характерных точек границы части земельного участка, м |
| | X | Y | | |
| 1 | 2 | 3 | 4 | 5 |
| 59 | 736679.09 | 1299041.15 | данные отсутствуют | данные отсутствуют |
| 60 | 736679.05 | 1299041.11 | данные отсутствуют | данные отсутствуют |
| 60 | 736679.05 | 1299041.11 | данные отсутствуют | данные отсутствуют |
| 61 | 736679.04 | 1299041.06 | данные отсутствуют | данные отсутствуют |
| 61 | 736679.04 | 1299041.06 | данные отсутствуют | данные отсутствуют |
| 62 | 736679.05 | 1299041.03 | данные отсутствуют | данные отсутствуют |
| 62 | 736679.05 | 1299041.03 | данные отсутствуют | данные отсутствуют |
| 63 | 736679.72 | 1299039.15 | данные отсутствуют | данные отсутствуют |
| 63 | 736679.72 | 1299039.15 | данные отсутствуют | данные отсутствуют |
| 64 | 736679.73 | 1299039.13 | данные отсутствуют | данные отсутствуют |
| 64 | 736679.73 | 1299039.13 | данные отсутствуют | данные отсутствуют |
| 65 | 736679.77 | 1299039.09 | данные отсутствуют | данные отсутствуют |
| 65 | 736679.77 | 1299039.09 | данные отсутствуют | данные отсутствуют |
| 66 | 736679.82 | 1299039.08 | данные отсутствуют | данные отсутствуют |
| 66 | 736679.82 | 1299039.08 | данные отсутствуют | данные отсутствуют |
| 67 | 736679.85 | 1299039.09 | данные отсутствуют | данные отсутствуют |
| 67 | 736679.85 | 1299039.09 | данные отсутствуют | данные отсутствуют |
| Государственный регистратор | | | | ФГИС ЕГРН |
| полное наименование должности | | | подпись | инициалы, фамилия |

М.П.

| Земельный участок | | | | |
|---------------------------------------|---------------|--------------------|---|--|
| (вид объекта недвижимости) | | | | |
| Лист № | | Раздела 4.2 | | Всего листов раздела 4.2 : ____ |
| | | | | Всего разделов: ____ |
| | | | | Всего листов выписки: ____ |
| 30.09.2021 № 99/2021/420827280 | | | | |
| Кадастровый номер: | | | 02:22:000000:239 (единое землепользование) | |
| Номер точки | Координаты, м | | Описание закрепления на местности | Средняя квадратическая погрешность определения координат характерных точек границы части земельного участка, м |
| | X | Y | | |
| 1 | 2 | 3 | 4 | 5 |
| 68 | 736688.57 | 1299042.23 | данные отсутствуют | данные отсутствуют |
| 69 | 736690.62 | 1299034.78 | данные отсутствуют | данные отсутствуют |
| 69 | 736690.62 | 1299034.78 | данные отсутствуют | данные отсутствуют |
| 70 | 736690.63 | 1299034.76 | данные отсутствуют | данные отсутствуют |
| 70 | 736690.63 | 1299034.76 | данные отсутствуют | данные отсутствуют |
| 71 | 736690.67 | 1299034.72 | данные отсутствуют | данные отсутствуют |
| 71 | 736690.67 | 1299034.72 | данные отсутствуют | данные отсутствуют |
| 72 | 736690.72 | 1299034.71 | данные отсутствуют | данные отсутствуют |
| 72 | 736690.72 | 1299034.71 | данные отсутствуют | данные отсутствуют |
| 73 | 736690.75 | 1299034.71 | данные отсутствуют | данные отсутствуют |
| 73 | 736690.75 | 1299034.71 | данные отсутствуют | данные отсутствуют |
| 74 | 736692.67 | 1299035.24 | данные отсутствуют | данные отсутствуют |
| 74 | 736692.67 | 1299035.24 | данные отсутствуют | данные отсутствуют |
| 75 | 736692.69 | 1299035.25 | данные отсутствуют | данные отсутствуют |
| 75 | 736692.69 | 1299035.25 | данные отсутствуют | данные отсутствуют |
| 76 | 736692.73 | 1299035.29 | данные отсутствуют | данные отсутствуют |
| 76 | 736692.73 | 1299035.29 | данные отсутствуют | данные отсутствуют |
| Государственный регистратор | | | | ФГИС ЕГРН |
| полное наименование должности | | | подпись | инициалы, фамилия |

М.П.

Выписка из Единого государственного реестра недвижимости об объекте недвижимости
Сведения о частях земельного участка

| Земельный участок | | | | | | |
|---------------------------------------|---------------|--------------------|---|--|----------------------|----------------------------|
| (вид объекта недвижимости) | | | | | | |
| Лист № | | Раздела 4.2 | | Всего листов раздела 4.2 : ____ | Всего разделов: ____ | Всего листов выписки: ____ |
| 30.09.2021 № 99/2021/420827280 | | | | | | |
| Кадастровый номер: | | | 02:22:000000:239 (единое землепользование) | | | |
| Номер точки | Координаты, м | | Описание закрепления на местности | Средняя квадратическая погрешность определения координат характерных точек границы части земельного участка, м | | |
| | X | Y | | | | |
| 1 | 2 | 3 | 4 | 5 | | |
| 77 | 736692.74 | 1299035.34 | данные отсутствуют | данные отсутствуют | | |
| 77 | 736692.74 | 1299035.34 | данные отсутствуют | данные отсутствуют | | |
| 78 | 736692.74 | 1299035.37 | данные отсутствуют | данные отсутствуют | | |
| 78 | 736692.74 | 1299035.37 | данные отсутствуют | данные отсутствуют | | |
| 79 | 736690.52 | 1299043.42 | данные отсутствуют | данные отсутствуют | | |
| 79 | 736690.52 | 1299043.42 | данные отсутствуют | данные отсутствуют | | |
| 80 | 736690.52 | 1299043.43 | данные отсутствуют | данные отсутствуют | | |
| 80 | 736690.52 | 1299043.43 | данные отсутствуют | данные отсутствуют | | |
| 81 | 736690.51 | 1299043.45 | данные отсутствуют | данные отсутствуют | | |
| 81 | 736690.51 | 1299043.45 | данные отсутствуют | данные отсутствуют | | |
| 82 | 736690.51 | 1299043.49 | данные отсутствуют | данные отсутствуют | | |
| 82 | 736690.51 | 1299043.49 | данные отсутствуют | данные отсутствуют | | |
| 83 | 736694.93 | 1299050.33 | данные отсутствуют | данные отсутствуют | | |
| 83 | 736694.93 | 1299050.33 | данные отсутствуют | данные отсутствуют | | |
| 84 | 736694.93 | 1299050.34 | данные отсутствуют | данные отсутствуют | | |
| 84 | 736694.93 | 1299050.34 | данные отсутствуют | данные отсутствуют | | |
| 85 | 736694.95 | 1299050.39 | данные отсутствуют | данные отсутствуют | | |
| Государственный регистратор | | | | | ФГИС ЕГРН | |
| полное наименование должности | | | подпись | | инициалы, фамилия | |

М.П.

Выписка из Единого государственного реестра недвижимости об объекте недвижимости
Сведения о частях земельного участка

| Земельный участок | | | | | | |
|---------------------------------------|---------------|--------------------|---|--|----------------------|----------------------------|
| (вид объекта недвижимости) | | | | | | |
| Лист № | | Раздела 4.2 | | Всего листов раздела 4.2 : ____ | Всего разделов: ____ | Всего листов выписки: ____ |
| 30.09.2021 № 99/2021/420827280 | | | | | | |
| Кадастровый номер: | | | 02:22:000000:239 (единое землепользование) | | | |
| Номер точки | Координаты, м | | Описание закрепления на местности | Средняя квадратическая погрешность определения координат характерных точек границы части земельного участка, м | | |
| | X | Y | | | | |
| 1 | 2 | 3 | 4 | 5 | | |
| 85 | 736694.95 | 1299050.39 | данные отсутствуют | данные отсутствуют | | |
| 86 | 736694.93 | 1299050.44 | данные отсутствуют | данные отсутствуют | | |
| 86 | 736694.93 | 1299050.44 | данные отсутствуют | данные отсутствуют | | |
| 87 | 736694.9 | 1299050.47 | данные отсутствуют | данные отсутствуют | | |
| 87 | 736694.9 | 1299050.47 | данные отсутствуют | данные отсутствуют | | |
| 88 | 736693.23 | 1299051.56 | данные отсутствуют | данные отсутствуют | | |
| 88 | 736693.23 | 1299051.56 | данные отсутствуют | данные отсутствуют | | |
| 89 | 736693.22 | 1299051.57 | данные отсутствуют | данные отсутствуют | | |
| 89 | 736693.22 | 1299051.57 | данные отсутствуют | данные отсутствуют | | |
| 90 | 736430.83 | 1299582.97 | данные отсутствуют | данные отсутствуют | | |
| 90 | 736430.83 | 1299582.97 | данные отсутствуют | данные отсутствуют | | |
| 91 | 736430.79 | 1299582.96 | данные отсутствуют | данные отсутствуют | | |
| 91 | 736430.79 | 1299582.96 | данные отсутствуют | данные отсутствуют | | |
| 92 | 736428.79 | 1299581.97 | данные отсутствуют | данные отсутствуют | | |
| 92 | 736428.79 | 1299581.97 | данные отсутствуют | данные отсутствуют | | |
| 93 | 736428.78 | 1299581.97 | данные отсутствуют | данные отсутствуют | | |
| 93 | 736428.78 | 1299581.97 | данные отсутствуют | данные отсутствуют | | |
| Государственный регистратор | | | | | ФГИС ЕГРН | |
| полное наименование должности | | | подпись | | инициалы, фамилия | |

М.П.

| Земельный участок | | | | |
|--------------------------------|---------------|--|-----------------------------------|--|
| (вид объекта недвижимости) | | | | |
| Лист № __ Раздела 4.2 | | Всего листов раздела 4.2 : __ | | Всего разделов: __ |
| 30.09.2021 № 99/2021/420827280 | | | | |
| Кадастровый номер: | | 02:22:000000:239 (единое землепользование) | | |
| Номер точки | Координаты, м | | Описание закрепления на местности | Средняя квадратическая погрешность определения координат характерных точек границы части земельного участка, м |
| | X | Y | | |
| 1 | 2 | 3 | 4 | 5 |
| 94 | 736428.74 | 1299581.93 | данные отсутствуют | данные отсутствуют |
| 94 | 736428.74 | 1299581.93 | данные отсутствуют | данные отсутствуют |
| 95 | 736428.73 | 1299581.88 | данные отсутствуют | данные отсутствуют |
| 95 | 736428.73 | 1299581.88 | данные отсутствуют | данные отсутствуют |
| 96 | 736428.74 | 1299581.83 | данные отсутствуют | данные отсутствуют |
| 96 | 736428.74 | 1299581.83 | данные отсутствуют | данные отсутствуют |
| 97 | 736429.72 | 1299579.82 | данные отсутствуют | данные отсутствуют |
| 97 | 736429.72 | 1299579.82 | данные отсутствуют | данные отсутствуют |
| 98 | 736429.76 | 1299579.78 | данные отсутствуют | данные отсутствуют |
| 98 | 736429.76 | 1299579.78 | данные отсутствуют | данные отсутствуют |
| 99 | 736429.81 | 1299579.77 | данные отсутствуют | данные отсутствуют |
| 99 | 736429.81 | 1299579.77 | данные отсутствуют | данные отсутствуют |
| 100 | 736429.85 | 1299579.78 | данные отсутствуют | данные отсутствуют |
| 100 | 736429.85 | 1299579.78 | данные отсутствуют | данные отсутствуют |
| 101 | 736431.86 | 1299580.77 | данные отсутствуют | данные отсутствуют |
| 101 | 736431.86 | 1299580.77 | данные отсутствуют | данные отсутствуют |
| 102 | 736431.87 | 1299580.77 | данные отсутствуют | данные отсутствуют |
| Государственный регистратор | | | ФГИС ЕГРН | |
| полное наименование должности | | | подпись | |
| | | | инициалы, фамилия | |

М.П.

| Земельный участок | | | | |
|--------------------------------|---------------|--|-----------------------------------|--|
| (вид объекта недвижимости) | | | | |
| Лист № __ Раздела 4.2 | | Всего листов раздела 4.2 : __ | | Всего разделов: __ |
| 30.09.2021 № 99/2021/420827280 | | | | |
| Кадастровый номер: | | 02:22:000000:239 (единое землепользование) | | |
| Номер точки | Координаты, м | | Описание закрепления на местности | Средняя квадратическая погрешность определения координат характерных точек границы части земельного участка, м |
| | X | Y | | |
| 1 | 2 | 3 | 4 | 5 |
| 102 | 736431.87 | 1299580.77 | данные отсутствуют | данные отсутствуют |
| 103 | 736431.91 | 1299580.81 | данные отсутствуют | данные отсутствуют |
| 103 | 736431.91 | 1299580.81 | данные отсутствуют | данные отсутствуют |
| 104 | 736431.92 | 1299580.86 | данные отсутствуют | данные отсутствуют |
| 104 | 736431.92 | 1299580.86 | данные отсутствуют | данные отсутствуют |
| 105 | 736431.91 | 1299580.9 | данные отсутствуют | данные отсутствуют |
| 105 | 736431.91 | 1299580.9 | данные отсутствуют | данные отсутствуют |
| 106 | 736430.92 | 1299582.91 | данные отсутствуют | данные отсутствуют |
| 106 | 736430.92 | 1299582.91 | данные отсутствуют | данные отсутствуют |
| 107 | 736430.92 | 1299582.92 | данные отсутствуют | данные отсутствуют |
| 107 | 736430.92 | 1299582.92 | данные отсутствуют | данные отсутствуют |
| 108 | 736430.88 | 1299582.96 | данные отсутствуют | данные отсутствуют |
| 108 | 736430.88 | 1299582.96 | данные отсутствуют | данные отсутствуют |
| 110 | 736636.18 | 1299155.99 | данные отсутствуют | данные отсутствуют |
| 110 | 736636.18 | 1299155.99 | данные отсутствуют | данные отсутствуют |
| 111 | 736634.17 | 1299155.01 | данные отсутствуют | данные отсутствуют |
| 111 | 736634.17 | 1299155.01 | данные отсутствуют | данные отсутствуют |
| Государственный регистратор | | | ФГИС ЕГРН | |
| полное наименование должности | | | подпись | |
| | | | инициалы, фамилия | |

М.П.

Выписка из Единого государственного реестра недвижимости об объекте недвижимости
Сведения о частях земельного участка

| Земельный участок | | | | |
|---------------------------------|---------------|---|--|--|
| (вид объекта недвижимости) | | | | |
| Лист № _____ Раздела 4.2 | | Всего листов раздела 4.2 : _____ | | Всего разделов: _____ |
| 30.09.2021 № 99/2021/420827280 | | | | |
| Кадастровый номер: | | | 02:22:000000:239 (единое землепользование) | |
| Номер точки | Координаты, м | | Описание закрепления на местности | Средняя квадратическая погрешность определения координат характерных точек границы части земельного участка, м |
| | X | Y | | |
| 1 | 2 | 3 | 4 | 5 |
| 112 | 736634.16 | 1299155.01 | данные отсутствуют | данные отсутствуют |
| 112 | 736634.16 | 1299155.01 | данные отсутствуют | данные отсутствуют |
| 113 | 736634.12 | 1299154.97 | данные отсутствуют | данные отсутствуют |
| 113 | 736634.12 | 1299154.97 | данные отсутствуют | данные отсутствуют |
| 114 | 736634.11 | 1299154.92 | данные отсутствуют | данные отсутствуют |
| 114 | 736634.11 | 1299154.92 | данные отсутствуют | данные отсутствуют |
| 115 | 736634.12 | 1299154.88 | данные отсутствуют | данные отсутствуют |
| 115 | 736634.12 | 1299154.88 | данные отсутствуют | данные отсутствуют |
| 116 | 736635.09 | 1299152.87 | данные отсутствуют | данные отсутствуют |
| 116 | 736635.09 | 1299152.87 | данные отсутствуют | данные отсутствуют |
| 117 | 736635.09 | 1299152.86 | данные отсутствуют | данные отсутствуют |
| 117 | 736635.09 | 1299152.86 | данные отсутствуют | данные отсутствуют |
| 118 | 736635.13 | 1299152.82 | данные отсутствуют | данные отсутствуют |
| 118 | 736635.13 | 1299152.82 | данные отсутствуют | данные отсутствуют |
| 119 | 736635.18 | 1299152.81 | данные отсутствуют | данные отсутствуют |
| 119 | 736635.18 | 1299152.81 | данные отсутствуют | данные отсутствуют |
| 120 | 736635.22 | 1299152.82 | данные отсутствуют | данные отсутствуют |
| Государственный регистратор | | | ФГИС ЕГРН | |
| полное наименование должности | | | подпись | |
| | | | инициалы, фамилия | |

М.П.

Раздел 4.2

Выписка из Единого государственного реестра недвижимости об объекте недвижимости
Сведения о частях земельного участка

| Земельный участок | | | | |
|---------------------------------|---------------|---|--|--|
| (вид объекта недвижимости) | | | | |
| Лист № _____ Раздела 4.2 | | Всего листов раздела 4.2 : _____ | | Всего разделов: _____ |
| 30.09.2021 № 99/2021/420827280 | | | | |
| Кадастровый номер: | | | 02:22:000000:239 (единое землепользование) | |
| Номер точки | Координаты, м | | Описание закрепления на местности | Средняя квадратическая погрешность определения координат характерных точек границы части земельного участка, м |
| | X | Y | | |
| 1 | 2 | 3 | 4 | 5 |
| 120 | 736635.22 | 1299152.82 | данные отсутствуют | данные отсутствуют |
| 121 | 736637.24 | 1299153.79 | данные отсутствуют | данные отсутствуют |
| 121 | 736637.24 | 1299153.79 | данные отсутствуют | данные отсутствуют |
| 122 | 736637.25 | 1299153.79 | данные отсутствуют | данные отсутствуют |
| 122 | 736637.25 | 1299153.79 | данные отсутствуют | данные отсутствуют |
| 123 | 736637.29 | 1299153.83 | данные отсутствуют | данные отсутствуют |
| 123 | 736637.29 | 1299153.83 | данные отсутствуют | данные отсутствуют |
| 124 | 736637.3 | 1299153.88 | данные отсутствуют | данные отсутствуют |
| 124 | 736637.3 | 1299153.88 | данные отсутствуют | данные отсутствуют |
| 125 | 736637.29 | 1299153.92 | данные отсутствуют | данные отсутствуют |
| 125 | 736637.29 | 1299153.92 | данные отсутствуют | данные отсутствуют |
| 126 | 736636.31 | 1299155.94 | данные отсутствуют | данные отсутствуют |
| 126 | 736636.31 | 1299155.94 | данные отсутствуют | данные отсутствуют |
| 127 | 736636.31 | 1299155.95 | данные отсутствуют | данные отсутствуют |
| 127 | 736636.31 | 1299155.95 | данные отсутствуют | данные отсутствуют |
| 128 | 736636.27 | 1299155.99 | данные отсутствуют | данные отсутствуют |
| 128 | 736636.27 | 1299155.99 | данные отсутствуют | данные отсутствуют |
| Государственный регистратор | | | ФГИС ЕГРН | |
| полное наименование должности | | | подпись | |
| | | | инициалы, фамилия | |

М.П.

| Земельный участок | | | | |
|--------------------------------|---------------|--------------------------------------|--|--|
| (вид объекта недвижимости) | | | | |
| Лист № __ Раздела 4.2 | | Всего листов раздела 4.2 : __ | | Всего разделов: __ |
| 30.09.2021 № 99/2021/420827280 | | | | |
| Кадастровый номер: | | | 02:22:000000:239 (единое землепользование) | |
| Номер точки | Координаты, м | | Описание закрепления на местности | Средняя квадратическая погрешность определения координат характерных точек границы части земельного участка, м |
| | X | Y | | |
| 1 | 2 | 3 | 4 | 5 |
| 129 | 736482.99 | 1299476.46 | данные отсутствуют | данные отсутствуют |
| 129 | 736482.99 | 1299476.46 | данные отсутствуют | данные отсутствуют |
| 130 | 736482.95 | 1299476.45 | данные отсутствуют | данные отсутствуют |
| 130 | 736482.95 | 1299476.45 | данные отсутствуют | данные отсутствуют |
| 131 | 736480.94 | 1299475.48 | данные отсутствуют | данные отсутствуют |
| 131 | 736480.94 | 1299475.48 | данные отсутствуют | данные отсутствуют |
| 132 | 736480.93 | 1299475.48 | данные отсутствуют | данные отсутствуют |
| 132 | 736480.93 | 1299475.48 | данные отсутствуют | данные отсутствуют |
| 133 | 736480.89 | 1299475.44 | данные отсутствуют | данные отсутствуют |
| 133 | 736480.89 | 1299475.44 | данные отсутствуют | данные отсутствуют |
| 134 | 736480.88 | 1299475.39 | данные отсутствуют | данные отсутствуют |
| 134 | 736480.88 | 1299475.39 | данные отсутствуют | данные отсутствуют |
| 135 | 736480.89 | 1299475.35 | данные отсутствуют | данные отсутствуют |
| 135 | 736480.89 | 1299475.35 | данные отсутствуют | данные отсутствуют |
| 136 | 736481.87 | 1299473.33 | данные отсутствуют | данные отсутствуют |
| 137 | 736481.88 | 1299473.32 | данные отсутствуют | данные отсутствуют |
| 138 | 736481.91 | 1299473.28 | данные отсутствуют | данные отсутствуют |
| Государственный регистратор | | | | ФГИС ЕГРН |
| полное наименование должности | | | подпись | инициалы, фамилия |

М.П.

| Земельный участок | | | | |
|--------------------------------|---------------|--------------------------------------|--|--|
| (вид объекта недвижимости) | | | | |
| Лист № __ Раздела 4.2 | | Всего листов раздела 4.2 : __ | | Всего разделов: __ |
| 30.09.2021 № 99/2021/420827280 | | | | |
| Кадастровый номер: | | | 02:22:000000:239 (единое землепользование) | |
| Номер точки | Координаты, м | | Описание закрепления на местности | Средняя квадратическая погрешность определения координат характерных точек границы части земельного участка, м |
| | X | Y | | |
| 1 | 2 | 3 | 4 | 5 |
| 139 | 736481.96 | 1299473.27 | данные отсутствуют | данные отсутствуют |
| 141 | 736484.01 | 1299474.26 | данные отсутствуют | данные отсутствуют |
| 141 | 736484.01 | 1299474.26 | данные отсутствуют | данные отсутствуют |
| 142 | 736484.02 | 1299474.26 | данные отсутствуют | данные отсутствуют |
| 142 | 736484.02 | 1299474.26 | данные отсутствуют | данные отсутствуют |
| 143 | 736484.06 | 1299474.3 | данные отсутствуют | данные отсутствуют |
| 143 | 736484.06 | 1299474.3 | данные отсутствуют | данные отсутствуют |
| 144 | 736484.07 | 1299474.35 | данные отсутствуют | данные отсутствуют |
| 144 | 736484.07 | 1299474.35 | данные отсутствуют | данные отсутствуют |
| 145 | 736484.06 | 1299474.39 | данные отсутствуют | данные отсутствуют |
| 145 | 736484.06 | 1299474.39 | данные отсутствуют | данные отсутствуют |
| 146 | 736483.08 | 1299476.4 | данные отсутствуют | данные отсутствуют |
| 146 | 736483.08 | 1299476.4 | данные отсутствуют | данные отсутствуют |
| 147 | 736483.08 | 1299476.41 | данные отсутствуют | данные отсутствуют |
| 147 | 736483.08 | 1299476.41 | данные отсутствуют | данные отсутствуют |
| 148 | 736483.04 | 1299476.45 | данные отсутствуют | данные отсутствуют |
| 148 | 736483.04 | 1299476.45 | данные отсутствуют | данные отсутствуют |
| Государственный регистратор | | | | ФГИС ЕГРН |
| полное наименование должности | | | подпись | инициалы, фамилия |

М.П.

Выписка из Единого государственного реестра недвижимости об объекте недвижимости
Сведения о частях земельного участка

| Земельный участок | | | | |
|--------------------------------|---------------|--------------------------------------|--|--|
| (вид объекта недвижимости) | | | | |
| Лист № __ Раздела 4.2 | | Всего листов раздела 4.2 : __ | | Всего разделов: __ |
| 30.09.2021 № 99/2021/420827280 | | | | |
| Кадастровый номер: | | | 02:22:000000:239 (единое землепользование) | |
| Номер точки | Координаты, м | | Описание закрепления на местности | Средняя квадратическая погрешность определения координат характерных точек границы части земельного участка, м |
| | X | Y | | |
| 1 | 2 | 3 | 4 | 5 |
| 149 | 736379.35 | 1299693.42 | данные отсутствуют | данные отсутствуют |
| 149 | 736379.35 | 1299693.42 | данные отсутствуют | данные отсутствуют |
| 150 | 736379.31 | 1299693.41 | данные отсутствуют | данные отсутствуют |
| 150 | 736379.31 | 1299693.41 | данные отсутствуют | данные отсутствуют |
| 151 | 736377.29 | 1299692.47 | данные отсутствуют | данные отсутствуют |
| 151 | 736377.29 | 1299692.47 | данные отсутствуют | данные отсутствуют |
| 152 | 736377.28 | 1299692.47 | данные отсутствуют | данные отсутствуют |
| 152 | 736377.28 | 1299692.47 | данные отсутствуют | данные отсутствуют |
| 153 | 736377.24 | 1299692.43 | данные отсутствуют | данные отсутствуют |
| 153 | 736377.24 | 1299692.43 | данные отсутствуют | данные отсутствуют |
| 154 | 736377.23 | 1299692.38 | данные отсутствуют | данные отсутствуют |
| 154 | 736377.23 | 1299692.38 | данные отсутствуют | данные отсутствуют |
| 155 | 736377.24 | 1299692.34 | данные отсутствуют | данные отсутствуют |
| 155 | 736377.24 | 1299692.34 | данные отсутствуют | данные отсутствуют |
| 156 | 736378.18 | 1299690.31 | данные отсутствуют | данные отсутствуют |
| 156 | 736378.18 | 1299690.31 | данные отсутствуют | данные отсутствуют |
| 157 | 736378.18 | 1299690.3 | данные отсутствуют | данные отсутствуют |
| Государственный регистратор | | | ФГИС ЕГРН | |
| полное наименование должности | | | подпись | |
| | | | инициалы, фамилия | |

М.П.

Выписка из Единого государственного реестра недвижимости об объекте недвижимости
Сведения о частях земельного участка

| Земельный участок | | | | |
|--------------------------------|---------------|--------------------------------------|--|--|
| (вид объекта недвижимости) | | | | |
| Лист № __ Раздела 4.2 | | Всего листов раздела 4.2 : __ | | Всего разделов: __ |
| 30.09.2021 № 99/2021/420827280 | | | | |
| Кадастровый номер: | | | 02:22:000000:239 (единое землепользование) | |
| Номер точки | Координаты, м | | Описание закрепления на местности | Средняя квадратическая погрешность определения координат характерных точек границы части земельного участка, м |
| | X | Y | | |
| 1 | 2 | 3 | 4 | 5 |
| 157 | 736378.18 | 1299690.3 | данные отсутствуют | данные отсутствуют |
| 158 | 736378.22 | 1299690.26 | данные отсутствуют | данные отсутствуют |
| 158 | 736378.22 | 1299690.26 | данные отсутствуют | данные отсутствуют |
| 159 | 736378.27 | 1299690.25 | данные отсутствуют | данные отсутствуют |
| 159 | 736378.27 | 1299690.25 | данные отсутствуют | данные отсутствуют |
| 160 | 736378.31 | 1299690.26 | данные отсутствуют | данные отсутствуют |
| 160 | 736378.31 | 1299690.26 | данные отсутствуют | данные отсутствуют |
| 161 | 736380.34 | 1299691.2 | данные отсутствуют | данные отсутствуют |
| 161 | 736380.34 | 1299691.2 | данные отсутствуют | данные отсутствуют |
| 162 | 736380.35 | 1299691.2 | данные отсутствуют | данные отсутствуют |
| 162 | 736380.35 | 1299691.2 | данные отсутствуют | данные отсутствуют |
| 163 | 736380.39 | 1299691.24 | данные отсутствуют | данные отсутствуют |
| 163 | 736380.39 | 1299691.24 | данные отсутствуют | данные отсутствуют |
| 164 | 736380.4 | 1299691.29 | данные отсутствуют | данные отсутствуют |
| 164 | 736380.4 | 1299691.29 | данные отсутствуют | данные отсутствуют |
| 165 | 736380.39 | 1299691.33 | данные отсутствуют | данные отсутствуют |
| 165 | 736380.39 | 1299691.33 | данные отсутствуют | данные отсутствуют |
| Государственный регистратор | | | ФГИС ЕГРН | |
| полное наименование должности | | | подпись | |
| | | | инициалы, фамилия | |

М.П.

| Земельный участок | | | | |
|--------------------------------|---------------|--------------------------------------|--|--|
| (вид объекта недвижимости) | | | | |
| Лист № __ Раздела 4.2 | | Всего листов раздела 4.2 : __ | | Всего разделов: __ |
| 30.09.2021 № 99/2021/420827280 | | | | |
| Кадастровый номер: | | | 02:22:000000:239 (единое землепользование) | |
| Номер точки | Координаты, м | | Описание закрепления на местности | Средняя квадратическая погрешность определения координат характерных точек границы части земельного участка, м |
| | X | Y | | |
| 1 | 2 | 3 | 4 | 5 |
| 166 | 736379.44 | 1299693.36 | данные отсутствуют | данные отсутствуют |
| 166 | 736379.44 | 1299693.36 | данные отсутствуют | данные отсутствуют |
| 167 | 736379.44 | 1299693.37 | данные отсутствуют | данные отсутствуют |
| 167 | 736379.44 | 1299693.37 | данные отсутствуют | данные отсутствуют |
| 168 | 736379.4 | 1299693.41 | данные отсутствуют | данные отсутствуют |
| 168 | 736379.4 | 1299693.41 | данные отсутствуют | данные отсутствуют |
| 169 | 736585.77 | 1299261.97 | данные отсутствуют | данные отсутствуют |
| 169 | 736585.77 | 1299261.97 | данные отсутствуют | данные отсутствуют |
| 170 | 736585.73 | 1299261.96 | данные отсутствуют | данные отсутствуют |
| 170 | 736585.73 | 1299261.96 | данные отсутствуют | данные отсутствуют |
| 173 | 736583.67 | 1299260.96 | данные отсутствуют | данные отсутствуют |
| 173 | 736583.67 | 1299260.96 | данные отсутствуют | данные отсутствуют |
| 174 | 736583.66 | 1299260.91 | данные отсутствуют | данные отсутствуют |
| 174 | 736583.66 | 1299260.91 | данные отсутствуют | данные отсутствуют |
| 175 | 736583.67 | 1299260.87 | данные отсутствуют | данные отсутствуют |
| 175 | 736583.67 | 1299260.87 | данные отсутствуют | данные отсутствуют |
| 176 | 736584.63 | 1299258.85 | данные отсутствуют | данные отсутствуют |
| Государственный регистратор | | | ФГИС ЕГРН | |
| полное наименование должности | | | подпись | |
| | | | инициалы, фамилия | |

М.П.

| Земельный участок | | | | |
|--------------------------------|---------------|--------------------------------------|--|--|
| (вид объекта недвижимости) | | | | |
| Лист № __ Раздела 4.2 | | Всего листов раздела 4.2 : __ | | Всего разделов: __ |
| 30.09.2021 № 99/2021/420827280 | | | | |
| Кадастровый номер: | | | 02:22:000000:239 (единое землепользование) | |
| Номер точки | Координаты, м | | Описание закрепления на местности | Средняя квадратическая погрешность определения координат характерных точек границы части земельного участка, м |
| | X | Y | | |
| 1 | 2 | 3 | 4 | 5 |
| 176 | 736584.63 | 1299258.85 | данные отсутствуют | данные отсутствуют |
| 177 | 736584.63 | 1299258.84 | данные отсутствуют | данные отсутствуют |
| 177 | 736584.63 | 1299258.84 | данные отсутствуют | данные отсутствуют |
| 178 | 736584.67 | 1299258.8 | данные отсутствуют | данные отсутствуют |
| 178 | 736584.67 | 1299258.8 | данные отсутствуют | данные отсутствуют |
| 179 | 736584.72 | 1299258.79 | данные отсутствуют | данные отсутствуют |
| 179 | 736584.72 | 1299258.79 | данные отсутствуют | данные отсутствуют |
| 180 | 736584.76 | 1299258.8 | данные отсутствуют | данные отсутствуют |
| 180 | 736584.76 | 1299258.8 | данные отсутствуют | данные отсутствуют |
| 181 | 736586.78 | 1299259.76 | данные отсутствуют | данные отсутствуют |
| 181 | 736586.78 | 1299259.76 | данные отсутствуют | данные отсутствуют |
| 182 | 736586.79 | 1299259.76 | данные отсутствуют | данные отсутствуют |
| 182 | 736586.79 | 1299259.76 | данные отсутствуют | данные отсутствуют |
| 183 | 736586.83 | 1299259.8 | данные отсутствуют | данные отсутствуют |
| 183 | 736586.83 | 1299259.8 | данные отсутствуют | данные отсутствуют |
| 184 | 736586.84 | 1299259.85 | данные отсутствуют | данные отсутствуют |
| 184 | 736586.84 | 1299259.85 | данные отсутствуют | данные отсутствуют |
| Государственный регистратор | | | ФГИС ЕГРН | |
| полное наименование должности | | | подпись | |
| | | | инициалы, фамилия | |

М.П.

Выписка из Единого государственного реестра недвижимости об объекте недвижимости
Сведения о частях земельного участка

| Земельный участок | | | | |
|---------------------------------|---------------|---|--|--|
| (вид объекта недвижимости) | | | | |
| Лист № _____ Раздела 4.2 | | Всего листов раздела 4.2 : _____ | | Всего разделов: _____ |
| 30.09.2021 № 99/2021/420827280 | | | | |
| Кадастровый номер: | | | 02:22:000000:239 (единое землепользование) | |
| Номер точки | Координаты, м | | Описание закрепления на местности | Средняя квадратическая погрешность определения координат характерных точек границы части земельного участка, м |
| | X | Y | | |
| 1 | 2 | 3 | 4 | 5 |
| 185 | 736586.83 | 1299259.89 | данные отсутствуют | данные отсутствуют |
| 185 | 736586.83 | 1299259.89 | данные отсутствуют | данные отсутствуют |
| 186 | 736585.86 | 1299261.91 | данные отсутствуют | данные отсутствуют |
| 186 | 736585.86 | 1299261.91 | данные отсутствуют | данные отсутствуют |
| 187 | 736585.85 | 1299261.92 | данные отсутствуют | данные отсутствуют |
| 187 | 736585.85 | 1299261.92 | данные отсутствуют | данные отсутствуют |
| 188 | 736585.82 | 1299261.96 | данные отсутствуют | данные отсутствуют |
| 188 | 736585.82 | 1299261.96 | данные отсутствуют | данные отсутствуют |
| 189 | 736534.35 | 1299370.44 | данные отсутствуют | данные отсутствуют |
| 189 | 736534.35 | 1299370.44 | данные отсутствуют | данные отсутствуют |
| 190 | 736534.31 | 1299370.43 | данные отсутствуют | данные отсутствуют |
| 190 | 736534.31 | 1299370.43 | данные отсутствуют | данные отсутствуют |
| 191 | 736532.29 | 1299369.48 | данные отсутствуют | данные отсутствуют |
| 191 | 736532.29 | 1299369.48 | данные отсутствуют | данные отсутствуют |
| 192 | 736532.28 | 1299369.48 | данные отсутствуют | данные отсутствуют |
| 192 | 736532.28 | 1299369.48 | данные отсутствуют | данные отсутствуют |
| 193 | 736532.24 | 1299369.44 | данные отсутствуют | данные отсутствуют |
| Государственный регистратор | | | ФГИС ЕГРН | |
| полное наименование должности | | | подпись | |
| | | | инициалы, фамилия | |

М.П.

Раздел 4.2

Выписка из Единого государственного реестра недвижимости об объекте недвижимости
Сведения о частях земельного участка

| Земельный участок | | | | |
|---------------------------------|---------------|---|--|--|
| (вид объекта недвижимости) | | | | |
| Лист № _____ Раздела 4.2 | | Всего листов раздела 4.2 : _____ | | Всего разделов: _____ |
| 30.09.2021 № 99/2021/420827280 | | | | |
| Кадастровый номер: | | | 02:22:000000:239 (единое землепользование) | |
| Номер точки | Координаты, м | | Описание закрепления на местности | Средняя квадратическая погрешность определения координат характерных точек границы части земельного участка, м |
| | X | Y | | |
| 1 | 2 | 3 | 4 | 5 |
| 193 | 736532.24 | 1299369.44 | данные отсутствуют | данные отсутствуют |
| 194 | 736532.23 | 1299369.39 | данные отсутствуют | данные отсутствуют |
| 194 | 736532.23 | 1299369.39 | данные отсутствуют | данные отсутствуют |
| 195 | 736532.24 | 1299369.35 | данные отсутствуют | данные отсутствуют |
| 195 | 736532.24 | 1299369.35 | данные отсутствуют | данные отсутствуют |
| 196 | 736533.2 | 1299367.33 | данные отсутствуют | данные отсутствуют |
| 196 | 736533.2 | 1299367.33 | данные отсутствуют | данные отсутствуют |
| 197 | 736533.21 | 1299367.32 | данные отсутствуют | данные отсутствуют |
| 197 | 736533.21 | 1299367.32 | данные отсутствуют | данные отсутствуют |
| 198 | 736533.24 | 1299367.28 | данные отсутствуют | данные отсутствуют |
| 198 | 736533.24 | 1299367.28 | данные отсутствуют | данные отсутствуют |
| 199 | 736533.29 | 1299367.27 | данные отсутствуют | данные отсутствуют |
| 199 | 736533.29 | 1299367.27 | данные отсутствуют | данные отсутствуют |
| 200 | 736533.33 | 1299367.28 | данные отсутствуют | данные отсутствуют |
| 200 | 736533.33 | 1299367.28 | данные отсутствуют | данные отсутствуют |
| 201 | 736535.35 | 1299368.23 | данные отсутствуют | данные отсутствуют |
| 201 | 736535.35 | 1299368.23 | данные отсутствуют | данные отсутствуют |
| Государственный регистратор | | | ФГИС ЕГРН | |
| полное наименование должности | | | подпись | |
| | | | инициалы, фамилия | |

М.П.

| Земельный участок | | | | |
|--------------------------------|---------------|--------------------------------------|--|--|
| (вид объекта недвижимости) | | | | |
| Лист № __ Раздела 4.2 | | Всего листов раздела 4.2 : __ | | Всего разделов: __ |
| 30.09.2021 № 99/2021/420827280 | | | | |
| Кадастровый номер: | | | 02:22:000000:239 (единое землепользование) | |
| Номер точки | Координаты, м | | Описание закрепления на местности | Средняя квадратическая погрешность определения координат характерных точек границы части земельного участка, м |
| | X | Y | | |
| 1 | 2 | 3 | 4 | 5 |
| 202 | 736535.36 | 1299368.23 | данные отсутствуют | данные отсутствуют |
| 202 | 736535.36 | 1299368.23 | данные отсутствуют | данные отсутствуют |
| 203 | 736535.39 | 1299368.27 | данные отсутствуют | данные отсутствуют |
| 203 | 736535.39 | 1299368.27 | данные отсутствуют | данные отсутствуют |
| 204 | 736535.41 | 1299368.32 | данные отсутствуют | данные отсутствуют |
| 204 | 736535.41 | 1299368.32 | данные отсутствуют | данные отсутствуют |
| 205 | 736535.4 | 1299368.36 | данные отсутствуют | данные отсутствуют |
| 205 | 736535.4 | 1299368.36 | данные отсутствуют | данные отсутствуют |
| 206 | 736534.44 | 1299370.38 | данные отсутствуют | данные отсутствуют |
| 206 | 736534.44 | 1299370.38 | данные отсутствуют | данные отсутствуют |
| 207 | 736534.44 | 1299370.39 | данные отсутствуют | данные отсутствуют |
| 207 | 736534.44 | 1299370.39 | данные отсутствуют | данные отсутствуют |
| 208 | 736534.4 | 1299370.43 | данные отсутствуют | данные отсутствуют |
| 208 | 736534.4 | 1299370.43 | данные отсутствуют | данные отсутствуют |
| 429 | 734461.41 | 1299396.93 | данные отсутствуют | данные отсутствуют |
| 481 | 733904.63 | 1299072.34 | данные отсутствуют | данные отсутствуют |
| 544 | 734542.35 | 1299451.16 | данные отсутствуют | данные отсутствуют |
| Государственный регистратор | | | | ФГИС ЕГРН |
| полное наименование должности | | | подпись | инициалы, фамилия |

М.П.

| Земельный участок | | | | |
|--------------------------------|---------------|--------------------------------------|--|--|
| (вид объекта недвижимости) | | | | |
| Лист № __ Раздела 4.2 | | Всего листов раздела 4.2 : __ | | Всего разделов: __ |
| 30.09.2021 № 99/2021/420827280 | | | | |
| Кадастровый номер: | | | 02:22:000000:239 (единое землепользование) | |
| Номер точки | Координаты, м | | Описание закрепления на местности | Средняя квадратическая погрешность определения координат характерных точек границы части земельного участка, м |
| | X | Y | | |
| 1 | 2 | 3 | 4 | 5 |
| 545 | 734542.3 | 1299451.15 | данные отсутствуют | данные отсутствуют |
| 546 | 734540.39 | 1299449.98 | данные отсутствуют | данные отсутствуют |
| 547 | 734540.35 | 1299449.94 | данные отсутствуют | данные отсутствуют |
| 548 | 734540.34 | 1299449.89 | данные отсутствуют | данные отсутствуют |
| 549 | 734540.35 | 1299449.84 | данные отсутствуют | данные отсутствуют |
| 550 | 734541.53 | 1299447.93 | данные отсутствуют | данные отсутствуют |
| 551 | 734541.56 | 1299447.89 | данные отсутствуют | данные отсутствуют |
| 552 | 734541.61 | 1299447.88 | данные отсутствуют | данные отсутствуют |
| 553 | 734541.66 | 1299447.89 | данные отсутствуют | данные отсутствуют |
| 554 | 734543.57 | 1299449.06 | данные отсутствуют | данные отсутствуют |
| 555 | 734543.61 | 1299449.1 | данные отсутствуют | данные отсутствуют |
| 556 | 734543.62 | 1299449.15 | данные отсутствуют | данные отсутствуют |
| 557 | 734543.61 | 1299449.2 | данные отсутствуют | данные отсутствуют |
| 558 | 734542.44 | 1299451.11 | данные отсутствуют | данные отсутствуют |
| 559 | 734542.4 | 1299451.15 | данные отсутствуют | данные отсутствуют |
| 563 | 733269.55 | 1298215.99 | данные отсутствуют | данные отсутствуют |
| 564 | 733269.54 | 1298215.98 | данные отсутствуют | данные отсутствуют |
| Государственный регистратор | | | | ФГИС ЕГРН |
| полное наименование должности | | | подпись | инициалы, фамилия |

М.П.

| Земельный участок | | | | |
|---------------------------------|---------------|---|--|--|
| (вид объекта недвижимости) | | | | |
| Лист № _____ Раздела 4.2 | | Всего листов раздела 4.2 : _____ | | Всего разделов: _____ |
| 30.09.2021 № 99/2021/420827280 | | | | |
| Кадастровый номер: | | | 02:22:000000:239 (единое землепользование) | |
| Номер точки | Координаты, м | | Описание закрепления на местности | Средняя квадратическая погрешность определения координат характерных точек границы части земельного участка, м |
| | X | Y | | |
| 1 | 2 | 3 | 4 | 5 |
| 565 | 733269.53 | 1298215.93 | данные отсутствуют | данные отсутствуют |
| 566 | 733269.54 | 1298215.88 | данные отсутствуют | данные отсутствуют |
| 567 | 733269.57 | 1298215.85 | данные отсутствуют | данные отсутствуют |
| 568 | 733271.36 | 1298214.52 | данные отсутствуют | данные отсутствуют |
| 569 | 733271.37 | 1298214.51 | данные отсутствуют | данные отсутствуют |
| 570 | 733271.42 | 1298214.5 | данные отсутствуют | данные отсутствуют |
| 571 | 733271.47 | 1298214.51 | данные отсутствуют | данные отсутствуют |
| 572 | 733271.5 | 1298214.54 | данные отсутствуют | данные отсутствуют |
| 573 | 733272.83 | 1298216.34 | данные отсутствуют | данные отсутствуют |
| 574 | 733272.84 | 1298216.35 | данные отсутствуют | данные отсутствуют |
| 575 | 733272.85 | 1298216.4 | данные отсутствуют | данные отсутствуют |
| 576 | 733272.84 | 1298216.45 | данные отсутствуют | данные отсутствуют |
| 577 | 733272.81 | 1298216.48 | данные отсутствуют | данные отсутствуют |
| 580 | 734277.35 | 1299286.72 | данные отсутствуют | данные отсутствуют |
| 581 | 734277.3 | 1299286.71 | данные отсутствуют | данные отсутствуют |
| 582 | 734277.3 | 1299286.7 | данные отсутствуют | данные отсутствуют |
| 583 | 734275.4 | 1299285.52 | данные отсутствуют | данные отсутствуют |
| Государственный регистратор | | | ФГИС ЕГРН | |
| полное наименование должности | | | подпись | |
| | | | инициалы, фамилия | |

М.П.

| Земельный участок | | | | |
|---------------------------------|---------------|---|--|--|
| (вид объекта недвижимости) | | | | |
| Лист № _____ Раздела 4.2 | | Всего листов раздела 4.2 : _____ | | Всего разделов: _____ |
| 30.09.2021 № 99/2021/420827280 | | | | |
| Кадастровый номер: | | | 02:22:000000:239 (единое землепользование) | |
| Номер точки | Координаты, м | | Описание закрепления на местности | Средняя квадратическая погрешность определения координат характерных точек границы части земельного участка, м |
| | X | Y | | |
| 1 | 2 | 3 | 4 | 5 |
| 584 | 734275.36 | 1299285.49 | данные отсутствуют | данные отсутствуют |
| 585 | 734275.35 | 1299285.44 | данные отсутствуют | данные отсутствуют |
| 586 | 734275.36 | 1299285.39 | данные отсутствуют | данные отсутствуют |
| 587 | 734276.55 | 1299283.49 | данные отсутствуют | данные отсутствуют |
| 588 | 734276.58 | 1299283.45 | данные отсутствуют | данные отсутствуют |
| 589 | 734276.63 | 1299283.44 | данные отсутствуют | данные отсутствуют |
| 590 | 734276.68 | 1299283.45 | данные отсутствуют | данные отсутствуют |
| 591 | 734276.68 | 1299283.46 | данные отсутствуют | данные отсутствуют |
| 592 | 734278.58 | 1299284.64 | данные отсутствуют | данные отсутствуют |
| 593 | 734278.62 | 1299284.67 | данные отсутствуют | данные отсутствуют |
| 594 | 734278.63 | 1299284.72 | данные отсутствуют | данные отсутствуют |
| 595 | 734278.62 | 1299284.77 | данные отсутствуют | данные отсутствуют |
| 596 | 734277.44 | 1299286.67 | данные отсутствуют | данные отсутствуют |
| 597 | 734277.4 | 1299286.71 | данные отсутствуют | данные отсутствуют |
| 598 | 733346.28 | 1298319.58 | данные отсутствуют | данные отсутствуют |
| 599 | 733346.23 | 1298319.57 | данные отсутствуют | данные отсутствуют |
| 600 | 733346.2 | 1298319.54 | данные отсутствуют | данные отсутствуют |
| Государственный регистратор | | | ФГИС ЕГРН | |
| полное наименование должности | | | подпись | |
| | | | инициалы, фамилия | |

М.П.

| Земельный участок | | | | |
|--------------------------------|---------------|--|-----------------------------------|--|
| (вид объекта недвижимости) | | | | |
| Лист № ___ Раздела 4.2 | | Всего листов раздела 4.2 : ___ | | Всего разделов: ___ |
| 30.09.2021 № 99/2021/420827280 | | | | |
| Кадастровый номер: | | 02:22:000000:239 (единое землепользование) | | |
| Номер точки | Координаты, м | | Описание закрепления на местности | Средняя квадратическая погрешность определения координат характерных точек границы части земельного участка, м |
| | X | Y | | |
| 1 | 2 | 3 | 4 | 5 |
| 601 | 733344.87 | 1298317.75 | данные отсутствуют | данные отсутствуют |
| 602 | 733344.87 | 1298317.74 | данные отсутствуют | данные отсутствуют |
| 603 | 733344.85 | 1298317.69 | данные отсутствуют | данные отсутствуют |
| 604 | 733344.87 | 1298317.64 | данные отсутствуют | данные отсутствуют |
| 605 | 733344.89 | 1298317.61 | данные отсутствуют | данные отсутствуют |
| 606 | 733346.68 | 1298316.27 | данные отсутствуют | данные отсутствуют |
| 607 | 733346.69 | 1298316.26 | данные отсутствуют | данные отсутствуют |
| 608 | 733346.74 | 1298316.25 | данные отсутствуют | данные отсутствуют |
| 609 | 733346.79 | 1298316.26 | данные отсутствуют | данные отсутствуют |
| 610 | 733346.82 | 1298316.29 | данные отсутствуют | данные отсутствуют |
| 611 | 733348.16 | 1298318.09 | данные отсутствуют | данные отсутствуют |
| 612 | 733348.17 | 1298318.1 | данные отсутствуют | данные отсутствуют |
| 613 | 733348.18 | 1298318.15 | данные отсутствуют | данные отсутствуют |
| 614 | 733348.17 | 1298318.2 | данные отсутствуют | данные отсутствуют |
| 615 | 733348.14 | 1298318.23 | данные отсутствуют | данные отсутствуют |
| 616 | 733346.34 | 1298319.56 | данные отсутствуют | данные отсутствуют |
| 617 | 733346.33 | 1298319.57 | данные отсутствуют | данные отсутствуют |
| Государственный регистратор | | | | ФГИС ЕГРН |
| полное наименование должности | | | подпись | инициалы, фамилия |

М.П.

Раздел 4.2

Выписка из Единого государственного реестра недвижимости об объекте недвижимости
Сведения о частях земельного участка

| Земельный участок | | | | |
|--------------------------------|---------------|--|-----------------------------------|--|
| (вид объекта недвижимости) | | | | |
| Лист № ___ Раздела 4.2 | | Всего листов раздела 4.2 : ___ | | Всего разделов: ___ |
| 30.09.2021 № 99/2021/420827280 | | | | |
| Кадастровый номер: | | 02:22:000000:239 (единое землепользование) | | |
| Номер точки | Координаты, м | | Описание закрепления на местности | Средняя квадратическая погрешность определения координат характерных точек границы части земельного участка, м |
| | X | Y | | |
| 1 | 2 | 3 | 4 | 5 |
| 618 | 734141.47 | 1299202.88 | данные отсутствуют | данные отсутствуют |
| 619 | 734141.42 | 1299202.87 | данные отсутствуют | данные отсутствуют |
| 624 | 734140.66 | 1299199.66 | данные отсутствуют | данные отсутствуют |
| 625 | 734140.7 | 1299199.62 | данные отсутствуют | данные отсутствуют |
| 626 | 734140.75 | 1299199.61 | данные отсутствуют | данные отсутствуют |
| 627 | 734140.8 | 1299199.62 | данные отсутствуют | данные отсутствуют |
| 628 | 734142.7 | 1299200.79 | данные отсутствуют | данные отсутствуют |
| 629 | 734142.74 | 1299200.83 | данные отсутствуют | данные отсутствуют |
| 630 | 734142.75 | 1299200.88 | данные отсутствуют | данные отсутствуют |
| 631 | 734142.74 | 1299200.93 | данные отсутствуют | данные отсутствуют |
| 632 | 734141.56 | 1299202.83 | данные отсутствуют | данные отсутствуют |
| 633 | 734141.52 | 1299202.87 | данные отсутствуют | данные отсутствуют |
| 634 | 734013.29 | 1299125.4 | данные отсутствуют | данные отсутствуют |
| 635 | 734013.24 | 1299125.39 | данные отсутствуют | данные отсутствуют |
| 636 | 734011.32 | 1299124.24 | данные отсутствуют | данные отсутствуют |
| 637 | 734011.29 | 1299124.2 | данные отсутствуют | данные отсутствуют |
| 638 | 734011.27 | 1299124.15 | данные отсутствуют | данные отсутствуют |
| Государственный регистратор | | | | ФГИС ЕГРН |
| полное наименование должности | | | подпись | инициалы, фамилия |

М.П.

Выписка из Единого государственного реестра недвижимости об объекте недвижимости
Сведения о частях земельного участка

| Земельный участок | | | | |
|--------------------------------|---------------|--------------------------------------|--|--|
| (вид объекта недвижимости) | | | | |
| Лист № __ Раздела 4.2 | | Всего листов раздела 4.2 : __ | | Всего разделов: __ |
| 30.09.2021 № 99/2021/420827280 | | | | |
| Кадастровый номер: | | | 02:22:000000:239 (единое землепользование) | |
| Номер точки | Координаты, м | | Описание закрепления на местности | Средняя квадратическая погрешность определения координат характерных точек границы части земельного участка, м |
| | X | Y | | |
| 1 | 2 | 3 | 4 | 5 |
| 639 | 734011.29 | 1299124.1 | данные отсутствуют | данные отсутствуют |
| 640 | 734012.44 | 1299122.18 | данные отсутствуют | данные отсутствуют |
| 641 | 734012.48 | 1299122.14 | данные отсутствуют | данные отсутствуют |
| 642 | 734012.53 | 1299122.13 | данные отсутствуют | данные отсутствуют |
| 643 | 734012.58 | 1299122.14 | данные отсутствуют | данные отсутствуют |
| 644 | 734014.49 | 1299123.3 | данные отсутствуют | данные отсутствуют |
| 645 | 734014.53 | 1299123.34 | данные отсутствуют | данные отсутствуют |
| 646 | 734014.54 | 1299123.39 | данные отсутствуют | данные отсутствуют |
| 647 | 734014.53 | 1299123.44 | данные отсутствуют | данные отсутствуют |
| 648 | 734013.38 | 1299125.35 | данные отсутствуют | данные отсутствуют |
| 649 | 734013.34 | 1299125.39 | данные отсутствуют | данные отсутствуют |
| 651 | 740244.58 | 1298876.39 | данные отсутствуют | данные отсутствуют |
| 651 | 740244.58 | 1298876.39 | данные отсутствуют | данные отсутствуют |
| 652 | 740254.71 | 1298887.38 | данные отсутствуют | данные отсутствуют |
| 652 | 740254.71 | 1298887.38 | данные отсутствуют | данные отсутствуют |
| 653 | 740356.09 | 1298999.25 | данные отсутствуют | данные отсутствуют |
| 653 | 740356.09 | 1298999.25 | данные отсутствуют | данные отсутствуют |
| Государственный регистратор | | | | ФГИС ЕГРН |
| полное наименование должности | | | подпись | инициалы, фамилия |

М.П.

Выписка из Единого государственного реестра недвижимости об объекте недвижимости
Сведения о частях земельного участка

| Земельный участок | | | | |
|--------------------------------|---------------|--------------------------------------|--|--|
| (вид объекта недвижимости) | | | | |
| Лист № __ Раздела 4.2 | | Всего листов раздела 4.2 : __ | | Всего разделов: __ |
| 30.09.2021 № 99/2021/420827280 | | | | |
| Кадастровый номер: | | | 02:22:000000:239 (единое землепользование) | |
| Номер точки | Координаты, м | | Описание закрепления на местности | Средняя квадратическая погрешность определения координат характерных точек границы части земельного участка, м |
| | X | Y | | |
| 1 | 2 | 3 | 4 | 5 |
| 654 | 740440.5 | 1299088.44 | данные отсутствуют | данные отсутствуют |
| 654 | 740440.5 | 1299088.44 | данные отсутствуют | данные отсутствуют |
| 655 | 740567.21 | 1299226.77 | данные отсутствуют | данные отсутствуют |
| 655 | 740567.21 | 1299226.77 | данные отсутствуют | данные отсутствуют |
| 656 | 740666.79 | 1299331.9 | данные отсутствуют | данные отсутствуют |
| 657 | 740790.83 | 1299470.42 | данные отсутствуют | данные отсутствуют |
| 657 | 740790.83 | 1299470.42 | данные отсутствуют | данные отсутствуют |
| 658 | 740886.23 | 1299582.32 | данные отсутствуют | данные отсутствуют |
| 658 | 740886.23 | 1299582.32 | данные отсутствуют | данные отсутствуют |
| 659 | 740884.88 | 1299582.18 | данные отсутствуют | данные отсутствуют |
| 659 | 740884.88 | 1299582.18 | данные отсутствуют | данные отсутствуют |
| 660 | 740884.87 | 1299582.18 | данные отсутствуют | данные отсутствуют |
| 660 | 740884.87 | 1299582.18 | данные отсутствуют | данные отсутствуют |
| 661 | 740884.82 | 1299582.19 | данные отсутствуют | данные отсутствуют |
| 661 | 740884.82 | 1299582.19 | данные отсутствуют | данные отсутствуют |
| 662 | 740884.78 | 1299582.23 | данные отсутствуют | данные отсутствуют |
| 662 | 740884.78 | 1299582.23 | данные отсутствуют | данные отсутствуют |
| Государственный регистратор | | | | ФГИС ЕГРН |
| полное наименование должности | | | подпись | инициалы, фамилия |

М.П.

| Земельный участок | | | | |
|--------------------------------|---------------|--|-----------------------------------|--|
| (вид объекта недвижимости) | | | | |
| Лист № __ Раздела 4.2 | | Всего листов раздела 4.2 : __ | | Всего разделов: __ |
| 30.09.2021 № 99/2021/420827280 | | | | |
| Кадастровый номер: | | 02:22:000000:239 (единое землепользование) | | |
| Номер точки | Координаты, м | | Описание закрепления на местности | Средняя квадратическая погрешность определения координат характерных точек границы части земельного участка, м |
| | X | Y | | |
| 1 | 2 | 3 | 4 | 5 |
| 663 | 740884.77 | 1299582.27 | данные отсутствуют | данные отсутствуют |
| 663 | 740884.77 | 1299582.27 | данные отсутствуют | данные отсутствуют |
| 664 | 740883.9 | 1299590.47 | данные отсутствуют | данные отсутствуют |
| 665 | 740883.37 | 1299591.13 | данные отсутствуют | данные отсутствуют |
| 665 | 740883.37 | 1299591.13 | данные отсутствуют | данные отсутствуют |
| 666 | 740877.6 | 1299596.58 | данные отсутствуют | данные отсутствуют |
| 666 | 740877.6 | 1299596.58 | данные отсутствуют | данные отсутствуют |
| 667 | 740877.58 | 1299596.6 | данные отсутствуют | данные отсутствуют |
| 667 | 740877.58 | 1299596.6 | данные отсутствуют | данные отсутствуют |
| 668 | 740877.57 | 1299596.65 | данные отсутствуют | данные отсутствуют |
| 668 | 740877.57 | 1299596.65 | данные отсутствуют | данные отсутствуют |
| 669 | 740877.58 | 1299596.7 | данные отсутствуют | данные отсутствуют |
| 669 | 740877.58 | 1299596.7 | данные отсутствуют | данные отсутствуют |
| 670 | 740877.6 | 1299596.72 | данные отсутствуют | данные отсутствуют |
| 670 | 740877.6 | 1299596.72 | данные отсутствуют | данные отсутствуют |
| 671 | 740878.97 | 1299598.17 | данные отсутствуют | данные отсутствуют |
| 671 | 740878.97 | 1299598.17 | данные отсутствуют | данные отсутствуют |
| Государственный регистратор | | | | ФГИС ЕГРН |
| полное наименование должности | | | подпись | инициалы, фамилия |

М.П.

| Земельный участок | | | | |
|--------------------------------|---------------|--|-----------------------------------|--|
| (вид объекта недвижимости) | | | | |
| Лист № __ Раздела 4.2 | | Всего листов раздела 4.2 : __ | | Всего разделов: __ |
| 30.09.2021 № 99/2021/420827280 | | | | |
| Кадастровый номер: | | 02:22:000000:239 (единое землепользование) | | |
| Номер точки | Координаты, м | | Описание закрепления на местности | Средняя квадратическая погрешность определения координат характерных точек границы части земельного участка, м |
| | X | Y | | |
| 1 | 2 | 3 | 4 | 5 |
| 672 | 740878.99 | 1299598.19 | данные отсутствуют | данные отсутствуют |
| 672 | 740878.99 | 1299598.19 | данные отсутствуют | данные отсутствуют |
| 673 | 740879.04 | 1299598.2 | данные отсутствуют | данные отсутствуют |
| 673 | 740879.04 | 1299598.2 | данные отсутствуют | данные отсутствуют |
| 674 | 740879.09 | 1299598.19 | данные отсутствуют | данные отсутствуют |
| 674 | 740879.09 | 1299598.19 | данные отсутствуют | данные отсутствуют |
| 675 | 740879.11 | 1299598.17 | данные отсутствуют | данные отсутствуют |
| 675 | 740879.11 | 1299598.17 | данные отсутствуют | данные отсутствуют |
| 676 | 740884.93 | 1299592.82 | данные отсутствуют | данные отсутствуют |
| 676 | 740884.93 | 1299592.82 | данные отсутствуют | данные отсутствуют |
| 677 | 740885.41 | 1299592.39 | данные отсутствуют | данные отсутствуют |
| 677 | 740885.41 | 1299592.39 | данные отсутствуют | данные отсутствуют |
| 678 | 740893.35 | 1299593.94 | данные отсутствуют | данные отсутствуют |
| 678 | 740893.35 | 1299593.94 | данные отсутствуют | данные отсутствуют |
| 679 | 740893.37 | 1299593.94 | данные отсутствуют | данные отсутствуют |
| 679 | 740893.37 | 1299593.94 | данные отсутствуют | данные отсутствуют |
| 680 | 740893.42 | 1299593.93 | данные отсутствуют | данные отсутствуют |
| Государственный регистратор | | | | ФГИС ЕГРН |
| полное наименование должности | | | подпись | инициалы, фамилия |

М.П.

Выписка из Единого государственного реестра недвижимости об объекте недвижимости
Сведения о частях земельного участка

| Земельный участок | | | | |
|--------------------------------|---------------|--------------------------------------|--|--|
| (вид объекта недвижимости) | | | | |
| Лист № __ Раздела 4.2 | | Всего листов раздела 4.2 : __ | | Всего разделов: __ |
| 30.09.2021 № 99/2021/420827280 | | | | |
| Кадастровый номер: | | | 02:22:000000:239 (единое землепользование) | |
| Номер точки | Координаты, м | | Описание закрепления на местности | Средняя квадратическая погрешность определения координат характерных точек границы части земельного участка, м |
| | X | Y | | |
| 1 | 2 | 3 | 4 | 5 |
| 680 | 740893.42 | 1299593.93 | данные отсутствуют | данные отсутствуют |
| 681 | 740893.45 | 1299593.89 | данные отсутствуют | данные отсутствуют |
| 681 | 740893.45 | 1299593.89 | данные отсутствуют | данные отсутствуют |
| 682 | 740893.47 | 1299593.86 | данные отсутствуют | данные отсутствуют |
| 682 | 740893.47 | 1299593.86 | данные отсутствуют | данные отсутствуют |
| 683 | 740893.81 | 1299592.13 | данные отсутствуют | данные отсутствуют |
| 683 | 740893.81 | 1299592.13 | данные отсутствуют | данные отсутствуют |
| 684 | 740997.97 | 1299731.74 | данные отсутствуют | данные отсутствуют |
| 684 | 740997.97 | 1299731.74 | данные отсутствуют | данные отсутствуют |
| 685 | 741095.12 | 1299855.3 | данные отсутствуют | данные отсутствуют |
| 685 | 741095.12 | 1299855.3 | данные отсутствуют | данные отсутствуют |
| 686 | 741186.55 | 1299974.43 | данные отсутствуют | данные отсутствуют |
| 686 | 741186.55 | 1299974.43 | данные отсутствуют | данные отсутствуют |
| 687 | 741214.88 | 1300011.4 | данные отсутствуют | данные отсутствуют |
| 687 | 741214.88 | 1300011.4 | данные отсутствуют | данные отсутствуют |
| 688 | 741267.97 | 1300078.32 | данные отсутствуют | данные отсутствуют |
| 688 | 741267.97 | 1300078.32 | данные отсутствуют | данные отсутствуют |
| Государственный регистратор | | | | ФГИС ЕГРН |
| полное наименование должности | | | подпись | инициалы, фамилия |

М.П.

Раздел 4.2

Выписка из Единого государственного реестра недвижимости об объекте недвижимости
Сведения о частях земельного участка

| Земельный участок | | | | |
|--------------------------------|---------------|--------------------------------------|--|--|
| (вид объекта недвижимости) | | | | |
| Лист № __ Раздела 4.2 | | Всего листов раздела 4.2 : __ | | Всего разделов: __ |
| 30.09.2021 № 99/2021/420827280 | | | | |
| Кадастровый номер: | | | 02:22:000000:239 (единое землепользование) | |
| Номер точки | Координаты, м | | Описание закрепления на местности | Средняя квадратическая погрешность определения координат характерных точек границы части земельного участка, м |
| | X | Y | | |
| 1 | 2 | 3 | 4 | 5 |
| 689 | 741298.84 | 1300114.99 | данные отсутствуют | данные отсутствуют |
| 689 | 741298.84 | 1300114.99 | данные отсутствуют | данные отсутствуют |
| 690 | 741352.54 | 1300179.72 | данные отсутствуют | данные отсутствуют |
| 690 | 741352.54 | 1300179.72 | данные отсутствуют | данные отсутствуют |
| 691 | 741359.55 | 1300187.73 | данные отсутствуют | данные отсутствуют |
| 692 | 741359.71 | 1300187.88 | данные отсутствуют | данные отсутствуют |
| 692 | 741359.71 | 1300187.88 | данные отсутствуют | данные отсутствуют |
| 693 | 741375.89 | 1300199.78 | данные отсутствуют | данные отсутствуют |
| 693 | 741375.89 | 1300199.78 | данные отсутствуют | данные отсутствуют |
| 694 | 741352.64 | 1300211.44 | данные отсутствуют | данные отсутствуют |
| 694 | 741352.64 | 1300211.44 | данные отсутствуют | данные отсутствуют |
| 694 | 741352.64 | 1300211.44 | данные отсутствуют | данные отсутствуют |
| 695 | 741218.1 | 1300043.72 | данные отсутствуют | данные отсутствуют |
| 695 | 741218.1 | 1300043.72 | данные отсутствуют | данные отсутствуют |
| 696 | 740951.21 | 1299701.09 | данные отсутствуют | данные отсутствуют |
| 696 | 740951.21 | 1299701.09 | данные отсутствуют | данные отсутствуют |
| 697 | 740742.02 | 1299445.03 | данные отсутствуют | данные отсутствуют |
| Государственный регистратор | | | | ФГИС ЕГРН |
| полное наименование должности | | | подпись | инициалы, фамилия |

М.П.

| Земельный участок | | | | |
|---------------------------------|---------------|---|--|--|
| (вид объекта недвижимости) | | | | |
| Лист № _____ Раздела 4.2 | | Всего листов раздела 4.2 : _____ | | Всего разделов: _____ |
| 30.09.2021 № 99/2021/420827280 | | | | |
| Кадастровый номер: | | | 02:22:000000:239 (единое землепользование) | |
| Номер точки | Координаты, м | | Описание закрепления на местности | Средняя квадратическая погрешность определения координат характерных точек границы части земельного участка, м |
| | X | Y | | |
| 1 | 2 | 3 | 4 | 5 |
| 697 | 740742.02 | 1299445.03 | данные отсутствуют | данные отсутствуют |
| 698 | 740543.11 | 1299243.64 | данные отсутствуют | данные отсутствуют |
| 699 | 740044.06 | 1298704.6 | данные отсутствуют | данные отсутствуют |
| 702 | 740035.05 | 1298699.3 | данные отсутствуют | данные отсутствуют |
| 702 | 740035.05 | 1298699.3 | данные отсутствуют | данные отсутствуют |
| 703 | 740057.62 | 1298678.31 | данные отсутствуют | данные отсутствуют |
| 703 | 740057.62 | 1298678.31 | данные отсутствуют | данные отсутствуют |
| 704 | 741351.54 | 1300185.52 | данные отсутствуют | данные отсутствуют |
| 705 | 741352.94 | 1300186.95 | данные отсутствуют | данные отсутствуют |
| 705 | 741352.94 | 1300186.95 | данные отсутствуют | данные отсутствуют |
| 706 | 741347.11 | 1300192.65 | данные отсутствуют | данные отсутствуют |
| 706 | 741347.11 | 1300192.65 | данные отсутствуют | данные отсутствуют |
| 707 | 741346.95 | 1300192.88 | данные отсутствуют | данные отсутствуют |
| 707 | 741346.95 | 1300192.88 | данные отсутствуют | данные отсутствуют |
| 708 | 741347.66 | 1300199.23 | данные отсутствуют | данные отсутствуют |
| 708 | 741347.66 | 1300199.23 | данные отсутствуют | данные отсутствуют |
| 708 | 741347.66 | 1300199.23 | данные отсутствуют | данные отсутствуют |
| Государственный регистратор | | | | ФГИС ЕГРН |
| полное наименование должности | | | подпись | инициалы, фамилия |

М.П.

| Земельный участок | | | | |
|---------------------------------|---------------|---|--|--|
| (вид объекта недвижимости) | | | | |
| Лист № _____ Раздела 4.2 | | Всего листов раздела 4.2 : _____ | | Всего разделов: _____ |
| 30.09.2021 № 99/2021/420827280 | | | | |
| Кадастровый номер: | | | 02:22:000000:239 (единое землепользование) | |
| Номер точки | Координаты, м | | Описание закрепления на местности | Средняя квадратическая погрешность определения координат характерных точек границы части земельного участка, м |
| | X | Y | | |
| 1 | 2 | 3 | 4 | 5 |
| 709 | 741347.77 | 1300200.27 | данные отсутствуют | данные отсутствуют |
| 709 | 741347.77 | 1300200.27 | данные отсутствуют | данные отсутствуют |
| 709 | 741347.77 | 1300200.27 | данные отсутствуют | данные отсутствуют |
| 710 | 741345.78 | 1300200.49 | данные отсутствуют | данные отсутствуют |
| 710 | 741345.78 | 1300200.49 | данные отсутствуют | данные отсутствуют |
| 710 | 741345.78 | 1300200.49 | данные отсутствуют | данные отсутствуют |
| 711 | 741345.74 | 1300200.12 | данные отсутствуют | данные отсутствуют |
| 711 | 741345.74 | 1300200.12 | данные отсутствуют | данные отсутствуют |
| 711 | 741345.74 | 1300200.12 | данные отсутствуют | данные отсутствуют |
| 713 | 741338.02 | 1300192.98 | данные отсутствуют | данные отсутствуют |
| 713 | 741338.02 | 1300192.98 | данные отсутствуют | данные отсутствуют |
| 714 | 741338.13 | 1300190.99 | данные отсутствуют | данные отсутствуют |
| 714 | 741338.13 | 1300190.99 | данные отсутствуют | данные отсутствуют |
| 715 | 741345.26 | 1300191.4 | данные отсутствуют | данные отсутствуют |
| 715 | 741345.26 | 1300191.4 | данные отсутствуют | данные отсутствуют |
| 716 | 741345.87 | 1300191.06 | данные отсутствуют | данные отсутствуют |
| 716 | 741345.87 | 1300191.06 | данные отсутствуют | данные отсутствуют |
| Государственный регистратор | | | | ФГИС ЕГРН |
| полное наименование должности | | | подпись | инициалы, фамилия |

М.П.

Выписка из Единого государственного реестра недвижимости об объекте недвижимости
Сведения о частях земельного участка

| Земельный участок | | | | |
|--------------------------------|---------------|--------------------------------------|--|--|
| (вид объекта недвижимости) | | | | |
| Лист № __ Раздела 4.2 | | Всего листов раздела 4.2 : __ | | Всего разделов: __ |
| 30.09.2021 № 99/2021/420827280 | | | | |
| Кадастровый номер: | | | 02:22:000000:239 (единое землепользование) | |
| Номер точки | Координаты, м | | Описание закрепления на местности | Средняя квадратическая погрешность определения координат характерных точек границы части земельного участка, м |
| | X | Y | | |
| 1 | 2 | 3 | 4 | 5 |
| 717 | 740137.61 | 1298784.18 | данные отсутствуют | данные отсутствуют |
| 717 | 740137.61 | 1298784.18 | данные отсутствуют | данные отсутствуют |
| 718 | 740137.56 | 1298784.17 | данные отсутствуют | данные отсутствуют |
| 718 | 740137.56 | 1298784.17 | данные отсутствуют | данные отсутствуют |
| 719 | 740137.54 | 1298784.15 | данные отсутствуют | данные отсутствуют |
| 719 | 740137.54 | 1298784.15 | данные отсутствуют | данные отсутствуют |
| 720 | 740136.02 | 1298782.51 | данные отсутствуют | данные отсутствуют |
| 720 | 740136.02 | 1298782.51 | данные отсутствуют | данные отсутствуют |
| 722 | 740135.99 | 1298782.44 | данные отсутствуют | данные отсутствуют |
| 722 | 740135.99 | 1298782.44 | данные отсутствуют | данные отсутствуют |
| 724 | 740136.02 | 1298782.37 | данные отсутствуют | данные отсутствуют |
| 724 | 740136.02 | 1298782.37 | данные отсутствуют | данные отсутствуют |
| 725 | 740137.65 | 1298780.85 | данные отсутствуют | данные отсутствуют |
| 725 | 740137.65 | 1298780.85 | данные отсутствуют | данные отсутствуют |
| 726 | 740137.67 | 1298780.83 | данные отсутствуют | данные отсутствуют |
| 726 | 740137.67 | 1298780.83 | данные отсутствуют | данные отсутствуют |
| 727 | 740137.72 | 1298780.82 | данные отсутствуют | данные отсутствуют |
| Государственный регистратор | | | ФГИС ЕГРН | |
| полное наименование должности | | | подпись | |
| | | | инициалы, фамилия | |

М.П.

Выписка из Единого государственного реестра недвижимости об объекте недвижимости
Сведения о частях земельного участка

| Земельный участок | | | | |
|--------------------------------|---------------|--------------------------------------|--|--|
| (вид объекта недвижимости) | | | | |
| Лист № __ Раздела 4.2 | | Всего листов раздела 4.2 : __ | | Всего разделов: __ |
| 30.09.2021 № 99/2021/420827280 | | | | |
| Кадастровый номер: | | | 02:22:000000:239 (единое землепользование) | |
| Номер точки | Координаты, м | | Описание закрепления на местности | Средняя квадратическая погрешность определения координат характерных точек границы части земельного участка, м |
| | X | Y | | |
| 1 | 2 | 3 | 4 | 5 |
| 727 | 740137.72 | 1298780.82 | данные отсутствуют | данные отсутствуют |
| 728 | 740137.77 | 1298780.83 | данные отсутствуют | данные отсутствуют |
| 728 | 740137.77 | 1298780.83 | данные отсутствуют | данные отсутствуют |
| 729 | 740137.8 | 1298780.85 | данные отсутствуют | данные отсутствуют |
| 729 | 740137.8 | 1298780.85 | данные отсутствуют | данные отсутствуют |
| 730 | 740139.32 | 1298782.48 | данные отсутствуют | данные отсутствуют |
| 730 | 740139.32 | 1298782.48 | данные отсутствуют | данные отсутствуют |
| 731 | 740139.34 | 1298782.5 | данные отсутствуют | данные отсутствуют |
| 731 | 740139.34 | 1298782.5 | данные отсутствуют | данные отсутствуют |
| 732 | 740139.35 | 1298782.55 | данные отсутствуют | данные отсутствуют |
| 732 | 740139.35 | 1298782.55 | данные отсутствуют | данные отсутствуют |
| 733 | 740139.34 | 1298782.6 | данные отсутствуют | данные отсутствуют |
| 733 | 740139.34 | 1298782.6 | данные отсутствуют | данные отсутствуют |
| 734 | 740139.32 | 1298782.62 | данные отсутствуют | данные отсутствуют |
| 734 | 740139.32 | 1298782.62 | данные отсутствуют | данные отсутствуют |
| 735 | 740137.68 | 1298784.15 | данные отсутствуют | данные отсутствуют |
| 735 | 740137.68 | 1298784.15 | данные отсутствуют | данные отсутствуют |
| Государственный регистратор | | | ФГИС ЕГРН | |
| полное наименование должности | | | подпись | |
| | | | инициалы, фамилия | |

М.П.

| Земельный участок | | | | |
|---------------------------------|---------------|---|--|--|
| (вид объекта недвижимости) | | | | |
| Лист № _____ Раздела 4.2 | | Всего листов раздела 4.2 : _____ | | Всего разделов: _____ |
| 30.09.2021 № 99/2021/420827280 | | | | |
| Кадастровый номер: | | | 02:22:000000:239 (единое землепользование) | |
| Номер точки | Координаты, м | | Описание закрепления на местности | Средняя квадратическая погрешность определения координат характерных точек границы части земельного участка, м |
| | X | Y | | |
| 1 | 2 | 3 | 4 | 5 |
| 736 | 740137.66 | 1298784.17 | данные отсутствуют | данные отсутствуют |
| 736 | 740137.66 | 1298784.17 | данные отсутствуют | данные отсутствуют |
| 737 | 741260.95 | 1300095.28 | данные отсутствуют | данные отсутствуют |
| 737 | 741260.95 | 1300095.28 | данные отсутствуют | данные отсутствуют |
| 738 | 741260.9 | 1300095.27 | данные отсутствуют | данные отсутствуют |
| 738 | 741260.9 | 1300095.27 | данные отсутствуют | данные отсутствуют |
| 739 | 741260.87 | 1300095.24 | данные отсутствуют | данные отсутствуют |
| 739 | 741260.87 | 1300095.24 | данные отсутствуют | данные отсутствуют |
| 740 | 741259.5 | 1300093.47 | данные отсутствуют | данные отсутствуют |
| 740 | 741259.5 | 1300093.47 | данные отсутствуют | данные отсутствуют |
| 741 | 741259.49 | 1300093.46 | данные отсутствуют | данные отсутствуют |
| 741 | 741259.49 | 1300093.46 | данные отсутствуют | данные отсутствуют |
| 742 | 741259.48 | 1300093.41 | данные отсутствуют | данные отсутствуют |
| 742 | 741259.48 | 1300093.41 | данные отсутствуют | данные отсутствуют |
| 743 | 741259.49 | 1300093.36 | данные отсутствуют | данные отсутствуют |
| 743 | 741259.49 | 1300093.36 | данные отсутствуют | данные отсутствуют |
| 744 | 741259.52 | 1300093.33 | данные отсутствуют | данные отсутствуют |
| Государственный регистратор | | | ФГИС ЕГРН | |
| полное наименование должности | | | подпись | |
| | | | инициалы, фамилия | |

М.П.

Раздел 4.2

Выписка из Единого государственного реестра недвижимости об объекте недвижимости
Сведения о частях земельного участка

| Земельный участок | | | | |
|---------------------------------|---------------|---|--|--|
| (вид объекта недвижимости) | | | | |
| Лист № _____ Раздела 4.2 | | Всего листов раздела 4.2 : _____ | | Всего разделов: _____ |
| 30.09.2021 № 99/2021/420827280 | | | | |
| Кадастровый номер: | | | 02:22:000000:239 (единое землепользование) | |
| Номер точки | Координаты, м | | Описание закрепления на местности | Средняя квадратическая погрешность определения координат характерных точек границы части земельного участка, м |
| | X | Y | | |
| 1 | 2 | 3 | 4 | 5 |
| 744 | 741259.52 | 1300093.33 | данные отсутствуют | данные отсутствуют |
| 745 | 741261.29 | 1300091.96 | данные отсутствуют | данные отсутствуют |
| 745 | 741261.29 | 1300091.96 | данные отсутствуют | данные отсутствуют |
| 746 | 741261.3 | 1300091.95 | данные отсутствуют | данные отсутствуют |
| 746 | 741261.3 | 1300091.95 | данные отсутствуют | данные отсутствуют |
| 747 | 741261.35 | 1300091.94 | данные отсутствуют | данные отсутствуют |
| 747 | 741261.35 | 1300091.94 | данные отсутствуют | данные отсутствуют |
| 748 | 741261.4 | 1300091.95 | данные отсутствуют | данные отсутствуют |
| 748 | 741261.4 | 1300091.95 | данные отсутствуют | данные отсутствуют |
| 749 | 741261.43 | 1300091.98 | данные отсутствуют | данные отсутствуют |
| 749 | 741261.43 | 1300091.98 | данные отсутствуют | данные отсутствуют |
| 750 | 741262.8 | 1300093.75 | данные отсутствуют | данные отсутствуют |
| 750 | 741262.8 | 1300093.75 | данные отсутствуют | данные отсутствуют |
| 751 | 741262.8 | 1300093.76 | данные отсутствуют | данные отсутствуют |
| 751 | 741262.8 | 1300093.76 | данные отсутствуют | данные отсутствуют |
| 752 | 741262.82 | 1300093.81 | данные отсутствуют | данные отсутствуют |
| 752 | 741262.82 | 1300093.81 | данные отсутствуют | данные отсутствуют |
| Государственный регистратор | | | ФГИС ЕГРН | |
| полное наименование должности | | | подпись | |
| | | | инициалы, фамилия | |

М.П.

Выписка из Единого государственного реестра недвижимости об объекте недвижимости
Сведения о частях земельного участка

| Земельный участок | | | | |
|--------------------------------|---------------|---------------------------------------|--|--|
| (вид объекта недвижимости) | | | | |
| Лист № ___ Раздела 4.2 | | Всего листов раздела 4.2 : ___ | | Всего разделов: ___ |
| 30.09.2021 № 99/2021/420827280 | | | | |
| Кадастровый номер: | | | 02:22:000000:239 (единое землепользование) | |
| Номер точки | Координаты, м | | Описание закрепления на местности | Средняя квадратическая погрешность определения координат характерных точек границы части земельного участка, м |
| | X | Y | | |
| 1 | 2 | 3 | 4 | 5 |
| 753 | 741262.8 | 1300093.86 | данные отсутствуют | данные отсутствуют |
| 753 | 741262.8 | 1300093.86 | данные отсутствуют | данные отсутствуют |
| 754 | 741262.78 | 1300093.89 | данные отсутствуют | данные отсутствуют |
| 754 | 741262.78 | 1300093.89 | данные отсутствуют | данные отсутствуют |
| 755 | 741261.01 | 1300095.26 | данные отсутствуют | данные отсутствуют |
| 755 | 741261.01 | 1300095.26 | данные отсутствуют | данные отсутствуют |
| 757 | 740242.7 | 1298896.82 | данные отсутствуют | данные отсутствуют |
| 757 | 740242.7 | 1298896.82 | данные отсутствуют | данные отсутствуют |
| 758 | 740242.65 | 1298896.81 | данные отсутствуют | данные отсутствуют |
| 758 | 740242.65 | 1298896.81 | данные отсутствуют | данные отсутствуют |
| 759 | 740242.63 | 1298896.79 | данные отсутствуют | данные отсутствуют |
| 759 | 740242.63 | 1298896.79 | данные отсутствуют | данные отсутствуют |
| 760 | 740241.12 | 1298895.14 | данные отсутствуют | данные отсутствуют |
| 760 | 740241.12 | 1298895.14 | данные отсутствуют | данные отсутствуют |
| 761 | 740241.1 | 1298895.12 | данные отсутствуют | данные отсутствуют |
| 761 | 740241.1 | 1298895.12 | данные отсутствуют | данные отсутствуют |
| 762 | 740241.09 | 1298895.07 | данные отсутствуют | данные отсутствуют |
| Государственный регистратор | | | ФГИС ЕГРН | |
| полное наименование должности | | | подпись | |
| | | | инициалы, фамилия | |

М.П.

Выписка из Единого государственного реестра недвижимости об объекте недвижимости
Сведения о частях земельного участка

| Земельный участок | | | | |
|--------------------------------|---------------|---------------------------------------|--|--|
| (вид объекта недвижимости) | | | | |
| Лист № ___ Раздела 4.2 | | Всего листов раздела 4.2 : ___ | | Всего разделов: ___ |
| 30.09.2021 № 99/2021/420827280 | | | | |
| Кадастровый номер: | | | 02:22:000000:239 (единое землепользование) | |
| Номер точки | Координаты, м | | Описание закрепления на местности | Средняя квадратическая погрешность определения координат характерных точек границы части земельного участка, м |
| | X | Y | | |
| 1 | 2 | 3 | 4 | 5 |
| 762 | 740241.09 | 1298895.07 | данные отсутствуют | данные отсутствуют |
| 763 | 740241.1 | 1298895.02 | данные отсутствуют | данные отсутствуют |
| 763 | 740241.1 | 1298895.02 | данные отсутствуют | данные отсутствуют |
| 765 | 740242.77 | 1298893.49 | данные отсутствуют | данные отсутствуют |
| 765 | 740242.77 | 1298893.49 | данные отсутствуют | данные отсутствуют |
| 766 | 740242.79 | 1298893.47 | данные отсутствуют | данные отсутствуют |
| 766 | 740242.79 | 1298893.47 | данные отсутствуют | данные отсутствуют |
| 767 | 740242.84 | 1298893.46 | данные отсутствуют | данные отсутствуют |
| 767 | 740242.84 | 1298893.46 | данные отсутствуют | данные отсутствуют |
| 768 | 740242.89 | 1298893.47 | данные отсутствуют | данные отсутствуют |
| 768 | 740242.89 | 1298893.47 | данные отсутствуют | данные отсутствуют |
| 769 | 740242.91 | 1298893.49 | данные отсутствуют | данные отсутствуют |
| 769 | 740242.91 | 1298893.49 | данные отсутствуют | данные отсутствуют |
| 770 | 740244.43 | 1298895.13 | данные отсутствуют | данные отсутствуют |
| 771 | 740244.44 | 1298895.15 | данные отсутствуют | данные отсутствуют |
| 772 | 740244.45 | 1298895.2 | данные отсутствуют | данные отсутствуют |
| 773 | 740244.44 | 1298895.25 | данные отсутствуют | данные отсутствуют |
| Государственный регистратор | | | ФГИС ЕГРН | |
| полное наименование должности | | | подпись | |
| | | | инициалы, фамилия | |

М.П.

| Земельный участок | | | | |
|--------------------------------|---------------|--------------------------------------|--|--|
| (вид объекта недвижимости) | | | | |
| Лист № __ Раздела 4.2 | | Всего листов раздела 4.2 : __ | | Всего разделов: __ |
| 30.09.2021 № 99/2021/420827280 | | | | |
| Кадастровый номер: | | | 02:22:000000:239 (единое землепользование) | |
| Номер точки | Координаты, м | | Описание закрепления на местности | Средняя квадратическая погрешность определения координат характерных точек границы части земельного участка, м |
| | X | Y | | |
| 1 | 2 | 3 | 4 | 5 |
| 774 | 740244.42 | 1298895.28 | данные отсутствуют | данные отсутствуют |
| 775 | 740242.77 | 1298896.79 | данные отсутствуют | данные отсутствуют |
| 775 | 740242.77 | 1298896.79 | данные отсутствуют | данные отсутствуют |
| 776 | 740242.75 | 1298896.81 | данные отсутствуют | данные отсутствуют |
| 776 | 740242.75 | 1298896.81 | данные отсутствуют | данные отсутствуют |
| 777 | 741178.86 | 1299982.31 | данные отсутствуют | данные отсутствуют |
| 778 | 741178.81 | 1299982.3 | данные отсутствуют | данные отсутствуют |
| 779 | 741178.78 | 1299982.27 | данные отсутствуют | данные отсутствуют |
| 780 | 741177.47 | 1299980.46 | данные отсутствуют | данные отсутствуют |
| 780 | 741177.47 | 1299980.46 | данные отсутствуют | данные отсутствуют |
| 781 | 741177.46 | 1299980.45 | данные отсутствуют | данные отсутствуют |
| 781 | 741177.46 | 1299980.45 | данные отсутствуют | данные отсутствуют |
| 782 | 741177.45 | 1299980.4 | данные отсутствуют | данные отсутствуют |
| 782 | 741177.45 | 1299980.4 | данные отсутствуют | данные отсутствуют |
| 783 | 741177.46 | 1299980.35 | данные отсутствуют | данные отсутствуют |
| 783 | 741177.46 | 1299980.35 | данные отсутствуют | данные отсутствуют |
| 784 | 741177.49 | 1299980.32 | данные отсутствуют | данные отсутствуют |
| Государственный регистратор | | | ФГИС ЕГРН | |
| полное наименование должности | | | подпись | |
| | | | инициалы, фамилия | |

М.П.

Раздел 4.2

Выписка из Единого государственного реестра недвижимости об объекте недвижимости
Сведения о частях земельного участка

| Земельный участок | | | | |
|--------------------------------|---------------|--------------------------------------|--|--|
| (вид объекта недвижимости) | | | | |
| Лист № __ Раздела 4.2 | | Всего листов раздела 4.2 : __ | | Всего разделов: __ |
| 30.09.2021 № 99/2021/420827280 | | | | |
| Кадастровый номер: | | | 02:22:000000:239 (единое землепользование) | |
| Номер точки | Координаты, м | | Описание закрепления на местности | Средняя квадратическая погрешность определения координат характерных точек границы части земельного участка, м |
| | X | Y | | |
| 1 | 2 | 3 | 4 | 5 |
| 784 | 741177.49 | 1299980.32 | данные отсутствуют | данные отсутствуют |
| 786 | 741179.31 | 1299978.99 | данные отсутствуют | данные отсутствуют |
| 786 | 741179.31 | 1299978.99 | данные отсутствуют | данные отсутствуют |
| 787 | 741179.36 | 1299978.98 | данные отсутствуют | данные отсутствуют |
| 787 | 741179.36 | 1299978.98 | данные отсутствуют | данные отсутствуют |
| 788 | 741179.41 | 1299978.99 | данные отсутствуют | данные отсутствуют |
| 788 | 741179.41 | 1299978.99 | данные отсутствуют | данные отсутствуют |
| 789 | 741179.44 | 1299979.02 | данные отсутствуют | данные отсутствуют |
| 789 | 741179.44 | 1299979.02 | данные отсутствуют | данные отсутствуют |
| 790 | 741180.75 | 1299980.83 | данные отсутствуют | данные отсутствуют |
| 790 | 741180.75 | 1299980.83 | данные отсутствуют | данные отсутствуют |
| 791 | 741180.76 | 1299980.84 | данные отсутствуют | данные отсутствуют |
| 791 | 741180.76 | 1299980.84 | данные отсутствуют | данные отсутствуют |
| 792 | 741180.77 | 1299980.89 | данные отсутствуют | данные отсутствуют |
| 792 | 741180.77 | 1299980.89 | данные отсутствуют | данные отсутствуют |
| 793 | 741180.76 | 1299980.94 | данные отсутствуют | данные отсутствуют |
| 793 | 741180.76 | 1299980.94 | данные отсутствуют | данные отсутствуют |
| Государственный регистратор | | | ФГИС ЕГРН | |
| полное наименование должности | | | подпись | |
| | | | инициалы, фамилия | |

М.П.

Выписка из Единого государственного реестра недвижимости об объекте недвижимости
Сведения о частях земельного участка

| Земельный участок | | | | |
|--------------------------------|---------------|--|-----------------------------------|--|
| (вид объекта недвижимости) | | | | |
| Лист № __ Раздела 4.2 | | Всего листов раздела 4.2 : __ | | Всего разделов: __ |
| 30.09.2021 № 99/2021/420827280 | | | | |
| Кадастровый номер: | | 02:22:000000:239 (единое землепользование) | | |
| Номер точки | Координаты, м | | Описание закрепления на местности | Средняя квадратическая погрешность определения координат характерных точек границы части земельного участка, м |
| | X | Y | | |
| 1 | 2 | 3 | 4 | 5 |
| 794 | 741180.73 | 1299980.97 | данные отсутствуют | данные отсутствуют |
| 794 | 741180.73 | 1299980.97 | данные отсутствуют | данные отсутствуют |
| 795 | 741178.92 | 1299982.29 | данные отсутствуют | данные отсутствуют |
| 796 | 741178.91 | 1299982.3 | данные отсутствуют | данные отсутствуют |
| 797 | 740346.41 | 1299009.74 | данные отсутствуют | данные отсутствуют |
| 798 | 740346.36 | 1299009.73 | данные отсутствуют | данные отсутствуют |
| 799 | 740346.34 | 1299009.71 | данные отсутствуют | данные отсутствуют |
| 800 | 740344.82 | 1299008.07 | данные отсутствуют | данные отсутствуют |
| 800 | 740344.82 | 1299008.07 | данные отсутствуют | данные отсутствуют |
| 801 | 740344.8 | 1299008.05 | данные отсутствуют | данные отсутствуют |
| 801 | 740344.8 | 1299008.05 | данные отсутствуют | данные отсутствуют |
| 803 | 740344.8 | 1299007.95 | данные отсутствуют | данные отсутствуют |
| 803 | 740344.8 | 1299007.95 | данные отсутствуют | данные отсутствуют |
| 804 | 740344.82 | 1299007.93 | данные отсутствуют | данные отсутствуют |
| 804 | 740344.82 | 1299007.93 | данные отсутствуют | данные отсутствуют |
| 805 | 740346.47 | 1299006.41 | данные отсутствуют | данные отсутствуют |
| 805 | 740346.47 | 1299006.41 | данные отсутствуют | данные отсутствуют |
| Государственный регистратор | | | | ФГИС ЕГРН |
| полное наименование должности | | | подпись | инициалы, фамилия |

М.П.

Выписка из Единого государственного реестра недвижимости об объекте недвижимости
Сведения о частях земельного участка

| Земельный участок | | | | |
|--------------------------------|---------------|--|-----------------------------------|--|
| (вид объекта недвижимости) | | | | |
| Лист № __ Раздела 4.2 | | Всего листов раздела 4.2 : __ | | Всего разделов: __ |
| 30.09.2021 № 99/2021/420827280 | | | | |
| Кадастровый номер: | | 02:22:000000:239 (единое землепользование) | | |
| Номер точки | Координаты, м | | Описание закрепления на местности | Средняя квадратическая погрешность определения координат характерных точек границы части земельного участка, м |
| | X | Y | | |
| 1 | 2 | 3 | 4 | 5 |
| 806 | 740346.49 | 1299006.39 | данные отсутствуют | данные отсутствуют |
| 806 | 740346.49 | 1299006.39 | данные отсутствуют | данные отсутствуют |
| 807 | 740346.54 | 1299006.38 | данные отсутствуют | данные отсутствуют |
| 807 | 740346.54 | 1299006.38 | данные отсутствуют | данные отсутствуют |
| 808 | 740346.59 | 1299006.39 | данные отсутствуют | данные отсутствуют |
| 808 | 740346.59 | 1299006.39 | данные отсутствуют | данные отсутствуют |
| 809 | 740346.62 | 1299006.41 | данные отсутствуют | данные отсутствуют |
| 809 | 740346.62 | 1299006.41 | данные отсутствуют | данные отсутствуют |
| 810 | 740348.12 | 1299008.06 | данные отсутствуют | данные отсутствуют |
| 810 | 740348.12 | 1299008.06 | данные отсутствуют | данные отсутствуют |
| 811 | 740348.14 | 1299008.08 | данные отсутствуют | данные отсутствуют |
| 811 | 740348.14 | 1299008.08 | данные отсутствуют | данные отсутствуют |
| 812 | 740348.15 | 1299008.13 | данные отсутствуют | данные отсутствуют |
| 812 | 740348.15 | 1299008.13 | данные отсутствуют | данные отсутствуют |
| 813 | 740348.14 | 1299008.18 | данные отсутствуют | данные отсутствуют |
| 813 | 740348.14 | 1299008.18 | данные отсутствуют | данные отсутствуют |
| 814 | 740348.12 | 1299008.2 | данные отсутствуют | данные отсутствуют |
| Государственный регистратор | | | | ФГИС ЕГРН |
| полное наименование должности | | | подпись | инициалы, фамилия |

М.П.

| Земельный участок | | | | |
|--------------------------------|---------------|---------------------------------------|--|--|
| (вид объекта недвижимости) | | | | |
| Лист № ___ Раздела 4.2 | | Всего листов раздела 4.2 : ___ | | Всего разделов: ___ |
| 30.09.2021 № 99/2021/420827280 | | | | |
| Кадастровый номер: | | | 02:22:000000:239 (единое землепользование) | |
| Номер точки | Координаты, м | | Описание закрепления на местности | Средняя квадратическая погрешность определения координат характерных точек границы части земельного участка, м |
| | X | Y | | |
| 1 | 2 | 3 | 4 | 5 |
| 814 | 740348.12 | 1299008.2 | данные отсутствуют | данные отсутствуют |
| 815 | 740346.48 | 1299009.71 | данные отсутствуют | данные отсутствуют |
| 815 | 740346.48 | 1299009.71 | данные отсутствуют | данные отсутствуют |
| 816 | 740346.46 | 1299009.73 | данные отсутствуют | данные отсутствуют |
| 817 | 741087.2 | 1299863.88 | данные отсутствуют | данные отсутствуют |
| 817 | 741087.2 | 1299863.88 | данные отсутствуют | данные отсутствуют |
| 818 | 741087.15 | 1299863.87 | данные отсутствуют | данные отсутствуют |
| 818 | 741087.15 | 1299863.87 | данные отсутствуют | данные отсутствуют |
| 819 | 741087.12 | 1299863.84 | данные отсутствуют | данные отсутствуют |
| 819 | 741087.12 | 1299863.84 | данные отсутствуют | данные отсутствуют |
| 820 | 741085.76 | 1299862.07 | данные отсутствуют | данные отсутствуют |
| 820 | 741085.76 | 1299862.07 | данные отсутствуют | данные отсутствуют |
| 821 | 741085.75 | 1299862.06 | данные отсутствуют | данные отсутствуют |
| 821 | 741085.75 | 1299862.06 | данные отсутствуют | данные отсутствуют |
| 822 | 741085.74 | 1299862.01 | данные отсутствуют | данные отсутствуют |
| 822 | 741085.74 | 1299862.01 | данные отсутствуют | данные отсутствуют |
| 823 | 741085.75 | 1299861.96 | данные отсутствуют | данные отсутствуют |
| Государственный регистратор | | | ФГИС ЕГРН | |
| полное наименование должности | | | подпись | |
| | | | инициалы, фамилия | |

М.П.

| Земельный участок | | | | |
|--------------------------------|---------------|---------------------------------------|--|--|
| (вид объекта недвижимости) | | | | |
| Лист № ___ Раздела 4.2 | | Всего листов раздела 4.2 : ___ | | Всего разделов: ___ |
| 30.09.2021 № 99/2021/420827280 | | | | |
| Кадастровый номер: | | | 02:22:000000:239 (единое землепользование) | |
| Номер точки | Координаты, м | | Описание закрепления на местности | Средняя квадратическая погрешность определения координат характерных точек границы части земельного участка, м |
| | X | Y | | |
| 1 | 2 | 3 | 4 | 5 |
| 823 | 741085.75 | 1299861.96 | данные отсутствуют | данные отсутствуют |
| 824 | 741085.78 | 1299861.93 | данные отсутствуют | данные отсутствуют |
| 824 | 741085.78 | 1299861.93 | данные отсутствуют | данные отсутствуют |
| 825 | 741087.54 | 1299860.56 | данные отсутствуют | данные отсутствуют |
| 825 | 741087.54 | 1299860.56 | данные отсутствуют | данные отсутствуют |
| 826 | 741087.55 | 1299860.55 | данные отсутствуют | данные отсутствуют |
| 826 | 741087.55 | 1299860.55 | данные отсутствуют | данные отсутствуют |
| 827 | 741087.6 | 1299860.54 | данные отсутствуют | данные отсутствуют |
| 827 | 741087.6 | 1299860.54 | данные отсутствуют | данные отсутствуют |
| 828 | 741087.65 | 1299860.55 | данные отсутствуют | данные отсутствуют |
| 828 | 741087.65 | 1299860.55 | данные отсутствуют | данные отсутствуют |
| 829 | 741087.68 | 1299860.58 | данные отсутствуют | данные отсутствуют |
| 829 | 741087.68 | 1299860.58 | данные отсутствуют | данные отсутствуют |
| 830 | 741089.05 | 1299862.35 | данные отсутствуют | данные отсутствуют |
| 831 | 741089.06 | 1299862.36 | данные отсутствуют | данные отсутствуют |
| 832 | 741089.07 | 1299862.41 | данные отсутствуют | данные отсутствуют |
| 833 | 741089.06 | 1299862.46 | данные отсутствуют | данные отсутствуют |
| Государственный регистратор | | | ФГИС ЕГРН | |
| полное наименование должности | | | подпись | |
| | | | инициалы, фамилия | |

М.П.

Выписка из Единого государственного реестра недвижимости об объекте недвижимости
Сведения о частях земельного участка

| Земельный участок | | | | |
|--------------------------------|---------------|--------------------------------------|--|--|
| (вид объекта недвижимости) | | | | |
| Лист № __ Раздела 4.2 | | Всего листов раздела 4.2 : __ | | Всего разделов: __ |
| 30.09.2021 № 99/2021/420827280 | | | | |
| Кадастровый номер: | | | 02:22:000000:239 (единое землепользование) | |
| Номер точки | Координаты, м | | Описание закрепления на местности | Средняя квадратическая погрешность определения координат характерных точек границы части земельного участка, м |
| | X | Y | | |
| 1 | 2 | 3 | 4 | 5 |
| 834 | 741089.03 | 1299862.49 | данные отсутствуют | данные отсутствуют |
| 835 | 741087.26 | 1299863.86 | данные отсутствуют | данные отсутствуют |
| 835 | 741087.26 | 1299863.86 | данные отсутствуют | данные отсутствуют |
| 836 | 741087.25 | 1299863.87 | данные отсутствуют | данные отсутствуют |
| 836 | 741087.25 | 1299863.87 | данные отсутствуют | данные отсутствуют |
| 837 | 740448.75 | 1299120.62 | данные отсутствуют | данные отсутствуют |
| 837 | 740448.75 | 1299120.62 | данные отсутствуют | данные отсутствуют |
| 838 | 740448.7 | 1299120.61 | данные отсутствуют | данные отсутствуют |
| 838 | 740448.7 | 1299120.61 | данные отсутствуют | данные отсутствуют |
| 839 | 740448.68 | 1299120.59 | данные отсутствуют | данные отсутствуют |
| 839 | 740448.68 | 1299120.59 | данные отсутствуют | данные отсутствуют |
| 840 | 740447.16 | 1299118.95 | данные отсутствуют | данные отсутствуют |
| 840 | 740447.16 | 1299118.95 | данные отсутствуют | данные отсутствуют |
| 841 | 740447.14 | 1299118.93 | данные отсутствуют | данные отсутствуют |
| 841 | 740447.14 | 1299118.93 | данные отсутствуют | данные отсутствуют |
| 842 | 740447.13 | 1299118.88 | данные отсутствуют | данные отсутствуют |
| 842 | 740447.13 | 1299118.88 | данные отсутствуют | данные отсутствуют |
| Государственный регистратор | | | | ФГИС ЕГРН |
| полное наименование должности | | | подпись | инициалы, фамилия |

М.П.

Выписка из Единого государственного реестра недвижимости об объекте недвижимости
Сведения о частях земельного участка

| Земельный участок | | | | |
|--------------------------------|---------------|--------------------------------------|--|--|
| (вид объекта недвижимости) | | | | |
| Лист № __ Раздела 4.2 | | Всего листов раздела 4.2 : __ | | Всего разделов: __ |
| 30.09.2021 № 99/2021/420827280 | | | | |
| Кадастровый номер: | | | 02:22:000000:239 (единое землепользование) | |
| Номер точки | Координаты, м | | Описание закрепления на местности | Средняя квадратическая погрешность определения координат характерных точек границы части земельного участка, м |
| | X | Y | | |
| 1 | 2 | 3 | 4 | 5 |
| 843 | 740447.14 | 1299118.83 | данные отсутствуют | данные отсутствуют |
| 843 | 740447.14 | 1299118.83 | данные отсутствуют | данные отсутствуют |
| 844 | 740447.16 | 1299118.81 | данные отсутствуют | данные отсутствуют |
| 844 | 740447.16 | 1299118.81 | данные отсутствуют | данные отсутствуют |
| 845 | 740448.8 | 1299117.29 | данные отсутствуют | данные отсутствуют |
| 845 | 740448.8 | 1299117.29 | данные отсутствуют | данные отсутствуют |
| 846 | 740448.82 | 1299117.27 | данные отсутствуют | данные отсутствуют |
| 846 | 740448.82 | 1299117.27 | данные отсутствуют | данные отсутствуют |
| 847 | 740448.87 | 1299117.26 | данные отсутствуют | данные отсутствуют |
| 847 | 740448.87 | 1299117.26 | данные отсутствуют | данные отсутствуют |
| 848 | 740448.92 | 1299117.27 | данные отсутствуют | данные отсутствуют |
| 848 | 740448.92 | 1299117.27 | данные отсутствуют | данные отсутствуют |
| 849 | 740448.94 | 1299117.29 | данные отсутствуют | данные отсутствуют |
| 849 | 740448.94 | 1299117.29 | данные отсутствуют | данные отсутствуют |
| 850 | 740450.46 | 1299118.93 | данные отсутствуют | данные отсутствуют |
| 850 | 740450.46 | 1299118.93 | данные отсутствуют | данные отсутствуют |
| 851 | 740450.47 | 1299118.95 | данные отсутствуют | данные отсутствуют |
| Государственный регистратор | | | | ФГИС ЕГРН |
| полное наименование должности | | | подпись | инициалы, фамилия |

М.П.

| Земельный участок | | | | |
|---------------------------------|---------------|---|--|--|
| (вид объекта недвижимости) | | | | |
| Лист № _____ Раздела 4.2 | | Всего листов раздела 4.2 : _____ | | Всего разделов: _____ |
| 30.09.2021 № 99/2021/420827280 | | | | |
| Кадастровый номер: | | | 02:22:000000:239 (единое землепользование) | |
| Номер точки | Координаты, м | | Описание закрепления на местности | Средняя квадратическая погрешность определения координат характерных точек границы части земельного участка, м |
| | X | Y | | |
| 1 | 2 | 3 | 4 | 5 |
| 851 | 740450.47 | 1299118.95 | данные отсутствуют | данные отсутствуют |
| 853 | 740450.47 | 1299119.05 | данные отсутствуют | данные отсутствуют |
| 853 | 740450.47 | 1299119.05 | данные отсутствуют | данные отсутствуют |
| 854 | 740450.46 | 1299119.07 | данные отсутствуют | данные отсутствуют |
| 854 | 740450.46 | 1299119.07 | данные отсутствуют | данные отсутствуют |
| 855 | 740448.82 | 1299120.59 | данные отсутствуют | данные отсутствуют |
| 855 | 740448.82 | 1299120.59 | данные отсутствуют | данные отсутствуют |
| 856 | 740448.8 | 1299120.61 | данные отсутствуют | данные отсутствуют |
| 856 | 740448.8 | 1299120.61 | данные отсутствуют | данные отсутствуют |
| 857 | 740992.7 | 1299738.24 | данные отсутствуют | данные отсутствуют |
| 857 | 740992.7 | 1299738.24 | данные отсутствуют | данные отсутствуют |
| 858 | 740992.65 | 1299738.23 | данные отсутствуют | данные отсутствуют |
| 858 | 740992.65 | 1299738.23 | данные отсутствуют | данные отсутствуют |
| 859 | 740992.62 | 1299738.2 | данные отсутствуют | данные отсутствуют |
| 859 | 740992.62 | 1299738.2 | данные отсутствуют | данные отсутствуют |
| 860 | 740991.28 | 1299736.41 | данные отсутствуют | данные отсутствуют |
| 860 | 740991.28 | 1299736.41 | данные отсутствуют | данные отсутствуют |
| Государственный регистратор | | | | ФГИС ЕГРН |
| полное наименование должности | | | подпись | инициалы, фамилия |

М.П.

| Земельный участок | | | | |
|---------------------------------|---------------|---|--|--|
| (вид объекта недвижимости) | | | | |
| Лист № _____ Раздела 4.2 | | Всего листов раздела 4.2 : _____ | | Всего разделов: _____ |
| 30.09.2021 № 99/2021/420827280 | | | | |
| Кадастровый номер: | | | 02:22:000000:239 (единое землепользование) | |
| Номер точки | Координаты, м | | Описание закрепления на местности | Средняя квадратическая погрешность определения координат характерных точек границы части земельного участка, м |
| | X | Y | | |
| 1 | 2 | 3 | 4 | 5 |
| 861 | 740991.27 | 1299736.4 | данные отсутствуют | данные отсутствуют |
| 861 | 740991.27 | 1299736.4 | данные отсутствуют | данные отсутствуют |
| 862 | 740991.26 | 1299736.35 | данные отсутствуют | данные отсутствуют |
| 862 | 740991.26 | 1299736.35 | данные отсутствуют | данные отсутствуют |
| 863 | 740991.27 | 1299736.3 | данные отсутствуют | данные отсутствуют |
| 863 | 740991.27 | 1299736.3 | данные отсутствуют | данные отсутствуют |
| 864 | 740991.3 | 1299736.27 | данные отсутствуют | данные отсутствуют |
| 864 | 740991.3 | 1299736.27 | данные отсутствуют | данные отсутствуют |
| 865 | 740993.08 | 1299734.93 | данные отсутствуют | данные отсутствуют |
| 865 | 740993.08 | 1299734.93 | данные отсутствуют | данные отсутствуют |
| 866 | 740993.09 | 1299734.92 | данные отсутствуют | данные отсутствуют |
| 866 | 740993.09 | 1299734.92 | данные отсутствуют | данные отсутствуют |
| 867 | 740993.14 | 1299734.91 | данные отсутствуют | данные отсутствуют |
| 867 | 740993.14 | 1299734.91 | данные отсутствуют | данные отсутствуют |
| 868 | 740993.19 | 1299734.92 | данные отсутствуют | данные отсутствуют |
| 868 | 740993.19 | 1299734.92 | данные отсутствуют | данные отсутствуют |
| 869 | 740993.22 | 1299734.95 | данные отсутствуют | данные отсутствуют |
| Государственный регистратор | | | | ФГИС ЕГРН |
| полное наименование должности | | | подпись | инициалы, фамилия |

М.П.

Выписка из Единого государственного реестра недвижимости об объекте недвижимости
Сведения о частях земельного участка

| Земельный участок | | | | |
|--------------------------------|---------------|--------------------------------------|--|--|
| (вид объекта недвижимости) | | | | |
| Лист № __ Раздела 4.2 | | Всего листов раздела 4.2 : __ | | Всего разделов: __ |
| 30.09.2021 № 99/2021/420827280 | | | | |
| Кадастровый номер: | | | 02:22:000000:239 (единое землепользование) | |
| Номер точки | Координаты, м | | Описание закрепления на местности | Средняя квадратическая погрешность определения координат характерных точек границы части земельного участка, м |
| | X | Y | | |
| 1 | 2 | 3 | 4 | 5 |
| 869 | 740993.22 | 1299734.95 | данные отсутствуют | данные отсутствуют |
| 870 | 740994.57 | 1299736.74 | данные отсутствуют | данные отсутствуют |
| 870 | 740994.57 | 1299736.74 | данные отсутствуют | данные отсутствуют |
| 871 | 740994.57 | 1299736.75 | данные отсутствуют | данные отсутствуют |
| 871 | 740994.57 | 1299736.75 | данные отсутствуют | данные отсутствуют |
| 872 | 740994.59 | 1299736.8 | данные отсутствуют | данные отсутствуют |
| 872 | 740994.59 | 1299736.8 | данные отсутствуют | данные отсутствуют |
| 873 | 740994.57 | 1299736.85 | данные отсутствуют | данные отсутствуют |
| 873 | 740994.57 | 1299736.85 | данные отсутствуют | данные отсутствуют |
| 874 | 740994.55 | 1299736.88 | данные отсутствуют | данные отсутствуют |
| 874 | 740994.55 | 1299736.88 | данные отсутствуют | данные отсутствуют |
| 875 | 740992.76 | 1299738.22 | данные отсутствуют | данные отсутствуют |
| 875 | 740992.76 | 1299738.22 | данные отсутствуют | данные отсутствуют |
| 876 | 740992.75 | 1299738.23 | данные отсутствуют | данные отсутствуют |
| 876 | 740992.75 | 1299738.23 | данные отсутствуют | данные отсутствуют |
| 877 | 740556.7 | 1299237.11 | данные отсутствуют | данные отсутствуют |
| 877 | 740556.7 | 1299237.11 | данные отсутствуют | данные отсутствуют |
| Государственный регистратор | | | ФГИС ЕГРН | |
| полное наименование должности | | | подпись | |
| | | | инициалы, фамилия | |

М.П.

Выписка из Единого государственного реестра недвижимости об объекте недвижимости
Сведения о частях земельного участка

| Земельный участок | | | | |
|--------------------------------|---------------|--------------------------------------|--|--|
| (вид объекта недвижимости) | | | | |
| Лист № __ Раздела 4.2 | | Всего листов раздела 4.2 : __ | | Всего разделов: __ |
| 30.09.2021 № 99/2021/420827280 | | | | |
| Кадастровый номер: | | | 02:22:000000:239 (единое землепользование) | |
| Номер точки | Координаты, м | | Описание закрепления на местности | Средняя квадратическая погрешность определения координат характерных точек границы части земельного участка, м |
| | X | Y | | |
| 1 | 2 | 3 | 4 | 5 |
| 878 | 740556.65 | 1299237.1 | данные отсутствуют | данные отсутствуют |
| 878 | 740556.65 | 1299237.1 | данные отсутствуют | данные отсутствуют |
| 879 | 740556.62 | 1299237.08 | данные отсутствуют | данные отсутствуют |
| 879 | 740556.62 | 1299237.08 | данные отсутствуют | данные отсутствуют |
| 880 | 740555.11 | 1299235.43 | данные отсутствуют | данные отсутствуют |
| 880 | 740555.11 | 1299235.43 | данные отсутствуют | данные отсутствуют |
| 881 | 740555.09 | 1299235.41 | данные отсутствуют | данные отсутствуют |
| 881 | 740555.09 | 1299235.41 | данные отсутствуют | данные отсутствуют |
| 882 | 740555.08 | 1299235.36 | данные отсутствуют | данные отсутствуют |
| 882 | 740555.08 | 1299235.36 | данные отсутствуют | данные отсутствуют |
| 883 | 740555.09 | 1299235.31 | данные отсутствуют | данные отсутствуют |
| 883 | 740555.09 | 1299235.31 | данные отсутствуют | данные отсутствуют |
| 884 | 740555.11 | 1299235.29 | данные отсутствуют | данные отсутствуют |
| 884 | 740555.11 | 1299235.29 | данные отсутствуют | данные отсутствуют |
| 885 | 740556.75 | 1299233.78 | данные отсутствуют | данные отсутствуют |
| 885 | 740556.75 | 1299233.78 | данные отсутствуют | данные отсутствуют |
| 886 | 740556.77 | 1299233.76 | данные отсутствуют | данные отсутствуют |
| Государственный регистратор | | | ФГИС ЕГРН | |
| полное наименование должности | | | подпись | |
| | | | инициалы, фамилия | |

М.П.

| Земельный участок | | | | |
|--------------------------------|---------------|--------------------------------------|--|--|
| (вид объекта недвижимости) | | | | |
| Лист № __ Раздела 4.2 | | Всего листов раздела 4.2 : __ | | Всего разделов: __ |
| 30.09.2021 № 99/2021/420827280 | | | | |
| Кадастровый номер: | | | 02:22:000000:239 (единое землепользование) | |
| Номер точки | Координаты, м | | Описание закрепления на местности | Средняя квадратическая погрешность определения координат характерных точек границы части земельного участка, м |
| | X | Y | | |
| 1 | 2 | 3 | 4 | 5 |
| 886 | 740556.77 | 1299233.76 | данные отсутствуют | данные отсутствуют |
| 887 | 740556.82 | 1299233.75 | данные отсутствуют | данные отсутствуют |
| 887 | 740556.82 | 1299233.75 | данные отсутствуют | данные отсутствуют |
| 888 | 740556.87 | 1299233.76 | данные отсутствуют | данные отсутствуют |
| 888 | 740556.87 | 1299233.76 | данные отсутствуют | данные отсутствуют |
| 889 | 740556.9 | 1299233.78 | данные отсутствуют | данные отсутствуют |
| 889 | 740556.9 | 1299233.78 | данные отсутствуют | данные отсутствуют |
| 890 | 740558.41 | 1299235.42 | данные отсутствуют | данные отсутствуют |
| 890 | 740558.41 | 1299235.42 | данные отсутствуют | данные отсутствуют |
| 891 | 740558.43 | 1299235.44 | данные отсутствуют | данные отсутствуют |
| 891 | 740558.43 | 1299235.44 | данные отсутствуют | данные отсутствуют |
| 892 | 740558.44 | 1299235.49 | данные отсутствуют | данные отсутствуют |
| 892 | 740558.44 | 1299235.49 | данные отсутствуют | данные отсутствуют |
| 893 | 740558.43 | 1299235.54 | данные отсутствуют | данные отсутствуют |
| 893 | 740558.43 | 1299235.54 | данные отсутствуют | данные отсутствуют |
| 894 | 740558.41 | 1299235.56 | данные отсутствуют | данные отсутствуют |
| 894 | 740558.41 | 1299235.56 | данные отсутствуют | данные отсутствуют |
| Государственный регистратор | | | | ФГИС ЕГРН |
| полное наименование должности | | | подпись | инициалы, фамилия |

М.П.

Раздел 4.2

Выписка из Единого государственного реестра недвижимости об объекте недвижимости
Сведения о частях земельного участка

| Земельный участок | | | | |
|--------------------------------|---------------|--------------------------------------|--|--|
| (вид объекта недвижимости) | | | | |
| Лист № __ Раздела 4.2 | | Всего листов раздела 4.2 : __ | | Всего разделов: __ |
| 30.09.2021 № 99/2021/420827280 | | | | |
| Кадастровый номер: | | | 02:22:000000:239 (единое землепользование) | |
| Номер точки | Координаты, м | | Описание закрепления на местности | Средняя квадратическая погрешность определения координат характерных точек границы части земельного участка, м |
| | X | Y | | |
| 1 | 2 | 3 | 4 | 5 |
| 895 | 740556.77 | 1299237.08 | данные отсутствуют | данные отсутствуют |
| 895 | 740556.77 | 1299237.08 | данные отсутствуют | данные отсутствуют |
| 896 | 740556.75 | 1299237.1 | данные отсутствуют | данные отсутствуют |
| 896 | 740556.75 | 1299237.1 | данные отсутствуют | данные отсутствуют |
| 897 | 740770.6 | 1299468.93 | данные отсутствуют | данные отсутствуют |
| 897 | 740770.6 | 1299468.93 | данные отсутствуют | данные отсутствуют |
| 898 | 740770.55 | 1299468.92 | данные отсутствуют | данные отсутствуют |
| 898 | 740770.55 | 1299468.92 | данные отсутствуют | данные отсутствуют |
| 899 | 740770.53 | 1299468.9 | данные отсутствуют | данные отсутствуют |
| 899 | 740770.53 | 1299468.9 | данные отсутствуют | данные отсутствуют |
| 901 | 740768.99 | 1299467.23 | данные отсутствуют | данные отсутствуют |
| 901 | 740768.99 | 1299467.23 | данные отсутствуют | данные отсутствуют |
| 902 | 740768.98 | 1299467.18 | данные отсутствуют | данные отсутствуют |
| 902 | 740768.98 | 1299467.18 | данные отсутствуют | данные отсутствуют |
| 903 | 740768.99 | 1299467.13 | данные отсутствуют | данные отсутствуют |
| 903 | 740768.99 | 1299467.13 | данные отсутствуют | данные отсутствуют |
| 904 | 740769.01 | 1299467.11 | данные отсутствуют | данные отсутствуют |
| Государственный регистратор | | | | ФГИС ЕГРН |
| полное наименование должности | | | подпись | инициалы, фамилия |

М.П.

Выписка из Единого государственного реестра недвижимости об объекте недвижимости
Сведения о частях земельного участка

| Земельный участок | | | | |
|--------------------------------|---------------|--|-----------------------------------|--|
| (вид объекта недвижимости) | | | | |
| Лист № __ Раздела 4.2 | | Всего листов раздела 4.2 : __ | | Всего разделов: __ |
| 30.09.2021 № 99/2021/420827280 | | | | |
| Кадастровый номер: | | 02:22:000000:239 (единое землепользование) | | |
| Номер точки | Координаты, м | | Описание закрепления на местности | Средняя квадратическая погрешность определения координат характерных точек границы части земельного участка, м |
| | X | Y | | |
| 1 | 2 | 3 | 4 | 5 |
| 904 | 740769.01 | 1299467.11 | данные отсутствуют | данные отсутствуют |
| 905 | 740770.65 | 1299465.6 | данные отсутствуют | данные отсутствуют |
| 905 | 740770.65 | 1299465.6 | данные отсутствуют | данные отсутствуют |
| 906 | 740770.67 | 1299465.58 | данные отсутствуют | данные отсутствуют |
| 906 | 740770.67 | 1299465.58 | данные отсутствуют | данные отсутствуют |
| 907 | 740770.72 | 1299465.57 | данные отсутствуют | данные отсутствуют |
| 907 | 740770.72 | 1299465.57 | данные отсутствуют | данные отсутствуют |
| 908 | 740770.77 | 1299465.58 | данные отсутствуют | данные отсутствуют |
| 908 | 740770.77 | 1299465.58 | данные отсутствуют | данные отсутствуют |
| 909 | 740770.79 | 1299465.6 | данные отсутствуют | данные отсутствуют |
| 909 | 740770.79 | 1299465.6 | данные отсутствуют | данные отсутствуют |
| 910 | 740772.31 | 1299467.24 | данные отсутствуют | данные отсутствуют |
| 910 | 740772.31 | 1299467.24 | данные отсутствуют | данные отсутствуют |
| 911 | 740772.33 | 1299467.26 | данные отсутствуют | данные отсутствуют |
| 911 | 740772.33 | 1299467.26 | данные отсутствуют | данные отсутствуют |
| 912 | 740772.34 | 1299467.31 | данные отсутствуют | данные отсутствуют |
| 912 | 740772.34 | 1299467.31 | данные отсутствуют | данные отсутствуют |
| Государственный регистратор | | | | ФГИС ЕГРН |
| полное наименование должности | | | подпись | инициалы, фамилия |

М.П.

Выписка из Единого государственного реестра недвижимости об объекте недвижимости
Сведения о частях земельного участка

| Земельный участок | | | | |
|--------------------------------|---------------|--|-----------------------------------|--|
| (вид объекта недвижимости) | | | | |
| Лист № __ Раздела 4.2 | | Всего листов раздела 4.2 : __ | | Всего разделов: __ |
| 30.09.2021 № 99/2021/420827280 | | | | |
| Кадастровый номер: | | 02:22:000000:239 (единое землепользование) | | |
| Номер точки | Координаты, м | | Описание закрепления на местности | Средняя квадратическая погрешность определения координат характерных точек границы части земельного участка, м |
| | X | Y | | |
| 1 | 2 | 3 | 4 | 5 |
| 913 | 740772.33 | 1299467.36 | данные отсутствуют | данные отсутствуют |
| 913 | 740772.33 | 1299467.36 | данные отсутствуют | данные отсутствуют |
| 914 | 740772.31 | 1299467.38 | данные отсутствуют | данные отсутствуют |
| 914 | 740772.31 | 1299467.38 | данные отсутствуют | данные отсутствуют |
| 915 | 740770.67 | 1299468.9 | данные отсутствуют | данные отсутствуют |
| 915 | 740770.67 | 1299468.9 | данные отсутствуют | данные отсутствуют |
| 916 | 740770.65 | 1299468.92 | данные отсутствуют | данные отсутствуют |
| 916 | 740770.65 | 1299468.92 | данные отсутствуют | данные отсутствуют |
| 917 | 740655.4 | 1299343.93 | данные отсутствуют | данные отсутствуют |
| 917 | 740655.4 | 1299343.93 | данные отсутствуют | данные отсутствуют |
| 918 | 740655.35 | 1299343.92 | данные отсутствуют | данные отсутствуют |
| 918 | 740655.35 | 1299343.92 | данные отсутствуют | данные отсутствуют |
| 919 | 740655.33 | 1299343.9 | данные отсутствуют | данные отсутствуют |
| 919 | 740655.33 | 1299343.9 | данные отсутствуют | данные отсутствуют |
| 920 | 740653.81 | 1299342.26 | данные отсутствуют | данные отсутствуют |
| 920 | 740653.81 | 1299342.26 | данные отсутствуют | данные отсутствуют |
| 921 | 740653.79 | 1299342.24 | данные отсутствуют | данные отсутствуют |
| Государственный регистратор | | | | ФГИС ЕГРН |
| полное наименование должности | | | подпись | инициалы, фамилия |

М.П.

| Земельный участок | | | | |
|--------------------------------|---------------|--|-----------------------------------|--|
| (вид объекта недвижимости) | | | | |
| Лист № __ Раздела 4.2 | | Всего листов раздела 4.2 : __ | | Всего разделов: __ |
| 30.09.2021 № 99/2021/420827280 | | | | |
| Кадастровый номер: | | 02:22:000000:239 (единое землепользование) | | |
| Номер точки | Координаты, м | | Описание закрепления на местности | Средняя квадратическая погрешность определения координат характерных точек границы части земельного участка, м |
| | X | Y | | |
| 1 | 2 | 3 | 4 | 5 |
| 921 | 740653.79 | 1299342.24 | данные отсутствуют | данные отсутствуют |
| 922 | 740653.78 | 1299342.19 | данные отсутствуют | данные отсутствуют |
| 922 | 740653.78 | 1299342.19 | данные отсутствуют | данные отсутствуют |
| 923 | 740653.79 | 1299342.14 | данные отсутствуют | данные отсутствуют |
| 923 | 740653.79 | 1299342.14 | данные отсутствуют | данные отсутствуют |
| 924 | 740653.81 | 1299342.12 | данные отсутствуют | данные отсутствуют |
| 924 | 740653.81 | 1299342.12 | данные отсутствуют | данные отсутствуют |
| 925 | 740655.46 | 1299340.6 | данные отсутствуют | данные отсутствуют |
| 925 | 740655.46 | 1299340.6 | данные отсутствуют | данные отсутствуют |
| 926 | 740655.48 | 1299340.58 | данные отсутствуют | данные отсутствуют |
| 926 | 740655.48 | 1299340.58 | данные отсутствуют | данные отсутствуют |
| 927 | 740655.53 | 1299340.57 | данные отсутствуют | данные отсутствуют |
| 927 | 740655.53 | 1299340.57 | данные отсутствуют | данные отсутствуют |
| 928 | 740655.58 | 1299340.58 | данные отсутствуют | данные отсутствуют |
| 928 | 740655.58 | 1299340.58 | данные отсутствуют | данные отсутствуют |
| 929 | 740655.6 | 1299340.6 | данные отсутствуют | данные отсутствуют |
| 929 | 740655.6 | 1299340.6 | данные отсутствуют | данные отсутствуют |
| Государственный регистратор | | | ФГИС ЕГРН | |
| полное наименование должности | | | подпись | |
| | | | инициалы, фамилия | |

М.П.

Раздел 4.2

Выписка из Единого государственного реестра недвижимости об объекте недвижимости
Сведения о частях земельного участка

| Земельный участок | | | | |
|--------------------------------|---------------|--|-----------------------------------|--|
| (вид объекта недвижимости) | | | | |
| Лист № __ Раздела 4.2 | | Всего листов раздела 4.2 : __ | | Всего разделов: __ |
| 30.09.2021 № 99/2021/420827280 | | | | |
| Кадастровый номер: | | 02:22:000000:239 (единое землепользование) | | |
| Номер точки | Координаты, м | | Описание закрепления на местности | Средняя квадратическая погрешность определения координат характерных точек границы части земельного участка, м |
| | X | Y | | |
| 1 | 2 | 3 | 4 | 5 |
| 930 | 740657.11 | 1299342.25 | данные отсутствуют | данные отсутствуют |
| 930 | 740657.11 | 1299342.25 | данные отсутствуют | данные отсутствуют |
| 931 | 740657.13 | 1299342.27 | данные отсутствуют | данные отсутствуют |
| 931 | 740657.13 | 1299342.27 | данные отсутствуют | данные отсутствуют |
| 932 | 740657.14 | 1299342.32 | данные отсутствуют | данные отсутствуют |
| 932 | 740657.14 | 1299342.32 | данные отсутствуют | данные отсутствуют |
| 933 | 740657.13 | 1299342.37 | данные отсутствуют | данные отсутствуют |
| 933 | 740657.13 | 1299342.37 | данные отсутствуют | данные отсутствуют |
| 934 | 740657.11 | 1299342.4 | данные отсутствуют | данные отсутствуют |
| 934 | 740657.11 | 1299342.4 | данные отсутствуют | данные отсутствуют |
| 935 | 740655.47 | 1299343.9 | данные отсутствуют | данные отсутствуют |
| 935 | 740655.47 | 1299343.9 | данные отсутствуют | данные отсутствуют |
| 936 | 740655.45 | 1299343.92 | данные отсутствуют | данные отсутствуют |
| 936 | 740655.45 | 1299343.92 | данные отсутствуют | данные отсутствуют |
| 937 | 740886.89 | 1299583.09 | данные отсутствуют | данные отсутствуют |
| 937 | 740886.89 | 1299583.09 | данные отсутствуют | данные отсутствуют |
| 938 | 740888.31 | 1299584.76 | данные отсутствуют | данные отсутствуют |
| Государственный регистратор | | | ФГИС ЕГРН | |
| полное наименование должности | | | подпись | |
| | | | инициалы, фамилия | |

М.П.

Выписка из Единого государственного реестра недвижимости об объекте недвижимости
Сведения о частях земельного участка

| Земельный участок | | | | |
|--------------------------------|---------------|--------------------------------------|--|--|
| (вид объекта недвижимости) | | | | |
| Лист № __ Раздела 4.2 | | Всего листов раздела 4.2 : __ | | Всего разделов: __ |
| 30.09.2021 № 99/2021/420827280 | | | | |
| Кадастровый номер: | | | 02:22:000000:239 (единое землепользование) | |
| Номер точки | Координаты, м | | Описание закрепления на местности | Средняя квадратическая погрешность определения координат характерных точек границы части земельного участка, м |
| | X | Y | | |
| 1 | 2 | 3 | 4 | 5 |
| 938 | 740888.31 | 1299584.76 | данные отсутствуют | данные отсутствуют |
| 939 | 740893.51 | 1299591.73 | данные отсутствуют | данные отсутствуют |
| 939 | 740893.51 | 1299591.73 | данные отсутствуют | данные отсутствуют |
| 940 | 740886.13 | 1299590.28 | данные отсутствуют | данные отсутствуют |
| 940 | 740886.13 | 1299590.28 | данные отсутствуют | данные отсутствуют |
| 941 | 740033.02 | 1298652.09 | данные отсутствуют | данные отсутствуют |
| 941 | 740033.02 | 1298652.09 | данные отсутствуют | данные отсутствуют |
| 942 | 740057.62 | 1298678.3 | данные отсутствуют | данные отсутствуют |
| 942 | 740057.62 | 1298678.3 | данные отсутствуют | данные отсутствуют |
| 943 | 739998.94 | 1298660.57 | данные отсутствуют | данные отсутствуют |
| 944 | 740034.53 | 1298670.89 | данные отсутствуют | данные отсутствуют |
| 944 | 740034.53 | 1298670.89 | данные отсутствуют | данные отсутствуют |
| 945 | 740034.48 | 1298670.88 | данные отсутствуют | данные отсутствуют |
| 945 | 740034.48 | 1298670.88 | данные отсутствуют | данные отсутствуют |
| 946 | 740034.46 | 1298670.86 | данные отсутствуют | данные отсутствуют |
| 946 | 740034.46 | 1298670.86 | данные отсутствуют | данные отсутствуют |
| 947 | 740032.95 | 1298669.2 | данные отсутствуют | данные отсутствуют |
| Государственный регистратор | | | ФГИС ЕГРН | |
| полное наименование должности | | | подпись | |
| | | | инициалы, фамилия | |

М.П.

Выписка из Единого государственного реестра недвижимости об объекте недвижимости
Сведения о частях земельного участка

| Земельный участок | | | | |
|--------------------------------|---------------|--------------------------------------|--|--|
| (вид объекта недвижимости) | | | | |
| Лист № __ Раздела 4.2 | | Всего листов раздела 4.2 : __ | | Всего разделов: __ |
| 30.09.2021 № 99/2021/420827280 | | | | |
| Кадастровый номер: | | | 02:22:000000:239 (единое землепользование) | |
| Номер точки | Координаты, м | | Описание закрепления на местности | Средняя квадратическая погрешность определения координат характерных точек границы части земельного участка, м |
| | X | Y | | |
| 1 | 2 | 3 | 4 | 5 |
| 947 | 740032.95 | 1298669.2 | данные отсутствуют | данные отсутствуют |
| 948 | 740032.93 | 1298669.18 | данные отсутствуют | данные отсутствуют |
| 948 | 740032.93 | 1298669.18 | данные отсутствуют | данные отсутствуют |
| 949 | 740032.92 | 1298669.13 | данные отсутствуют | данные отсутствуют |
| 949 | 740032.92 | 1298669.13 | данные отсутствуют | данные отсутствуют |
| 950 | 740032.93 | 1298669.08 | данные отсутствуют | данные отсутствуют |
| 950 | 740032.93 | 1298669.08 | данные отсутствуют | данные отсутствуют |
| 951 | 740032.95 | 1298669.05 | данные отсутствуют | данные отсутствуют |
| 951 | 740032.95 | 1298669.05 | данные отсутствуют | данные отсутствуют |
| 952 | 740034.61 | 1298667.56 | данные отсутствуют | данные отсутствуют |
| 952 | 740034.61 | 1298667.56 | данные отсутствуют | данные отсутствуют |
| 953 | 740034.63 | 1298667.54 | данные отсутствуют | данные отсутствуют |
| 953 | 740034.63 | 1298667.54 | данные отсутствуют | данные отсутствуют |
| 954 | 740034.68 | 1298667.53 | данные отсутствуют | данные отсутствуют |
| 954 | 740034.68 | 1298667.53 | данные отсутствуют | данные отсутствуют |
| 955 | 740034.73 | 1298667.54 | данные отсутствуют | данные отсутствуют |
| 955 | 740034.73 | 1298667.54 | данные отсутствуют | данные отсутствуют |
| Государственный регистратор | | | ФГИС ЕГРН | |
| полное наименование должности | | | подпись | |
| | | | инициалы, фамилия | |

М.П.

| Земельный участок | | | | |
|---------------------------------|---------------|---|--|--|
| (вид объекта недвижимости) | | | | |
| Лист № _____ Раздела 4.2 | | Всего листов раздела 4.2 : _____ | | Всего разделов: _____ |
| 30.09.2021 № 99/2021/420827280 | | | | |
| Кадастровый номер: | | | 02:22:000000:239 (единое землепользование) | |
| Номер точки | Координаты, м | | Описание закрепления на местности | Средняя квадратическая погрешность определения координат характерных точек границы части земельного участка, м |
| | X | Y | | |
| 1 | 2 | 3 | 4 | 5 |
| 956 | 740034.75 | 1298667.56 | данные отсутствуют | данные отсутствуют |
| 956 | 740034.75 | 1298667.56 | данные отсутствуют | данные отсутствуют |
| 957 | 740036.25 | 1298669.21 | данные отсутствуют | данные отсутствуют |
| 957 | 740036.25 | 1298669.21 | данные отсутствуют | данные отсутствуют |
| 958 | 740036.27 | 1298669.23 | данные отсутствуют | данные отсутствуют |
| 958 | 740036.27 | 1298669.23 | данные отсутствуют | данные отсутствуют |
| 959 | 740036.28 | 1298669.28 | данные отсутствуют | данные отсутствуют |
| 959 | 740036.28 | 1298669.28 | данные отсутствуют | данные отсутствуют |
| 960 | 740036.27 | 1298669.33 | данные отсутствуют | данные отсутствуют |
| 960 | 740036.27 | 1298669.33 | данные отсутствуют | данные отсутствуют |
| 961 | 740036.25 | 1298669.35 | данные отсутствуют | данные отсутствуют |
| 961 | 740036.25 | 1298669.35 | данные отсутствуют | данные отсутствуют |
| 962 | 740034.6 | 1298670.86 | данные отсутствуют | данные отсутствуют |
| 962 | 740034.6 | 1298670.86 | данные отсутствуют | данные отсутствуют |
| 963 | 740034.58 | 1298670.88 | данные отсутствуют | данные отсутствуют |
| 963 | 740034.58 | 1298670.88 | данные отсутствуют | данные отсутствуют |
| 974 | 737643.73 | 1294756.53 | данные отсутствуют | данные отсутствуют |
| Государственный регистратор | | | ФГИС ЕГРН | |
| полное наименование должности | | | подпись | |
| | | | инициалы, фамилия | |

М.П.

| Земельный участок | | | | |
|---------------------------------|---------------|---|--|--|
| (вид объекта недвижимости) | | | | |
| Лист № _____ Раздела 4.2 | | Всего листов раздела 4.2 : _____ | | Всего разделов: _____ |
| 30.09.2021 № 99/2021/420827280 | | | | |
| Кадастровый номер: | | | 02:22:000000:239 (единое землепользование) | |
| Номер точки | Координаты, м | | Описание закрепления на местности | Средняя квадратическая погрешность определения координат характерных точек границы части земельного участка, м |
| | X | Y | | |
| 1 | 2 | 3 | 4 | 5 |
| 975 | 737641.42 | 1294896.92 | данные отсутствуют | данные отсутствуют |
| 976 | 737662.14 | 1295032.71 | данные отсутствуют | данные отсутствуют |
| 977 | 737666.74 | 1295292.78 | данные отсутствуют | данные отсутствуют |
| 978 | 737670.5 | 1295351.76 | данные отсутствуют | данные отсутствуют |
| 1007 | 737630.97 | 1294785.96 | данные отсутствуют | данные отсутствуют |
| 1346 | 736539.08 | 1300889.54 | данные отсутствуют | данные отсутствуют |
| 1365 | 736550.3 | 1300929.47 | данные отсутствуют | данные отсутствуют |
| 1366 | 736528.24 | 1300908.41 | данные отсутствуют | данные отсутствуют |
| 1436 | 744760.05 | 1297197.59 | данные отсутствуют | данные отсутствуют |
| 1437 | 744733.33 | 1297218.63 | данные отсутствуют | данные отсутствуют |
| 1478 | 744613.71 | 1297324.99 | данные отсутствуют | данные отсутствуют |
| 1487 | 744396.97 | 1297528.88 | данные отсутствуют | данные отсутствуют |
| 1559 | 744387.37 | 1297488.38 | данные отсутствуют | данные отсутствуют |
| 1560 | 744475.05 | 1297397.19 | данные отсутствуют | данные отсутствуют |
| 1561 | 744713.06 | 1297227.97 | данные отсутствуют | данные отсутствуют |
| 1566 | 745264.55 | 1296492.32 | данные отсутствуют | данные отсутствуют |
| 1567 | 745408.91 | 1296312.63 | данные отсутствуют | данные отсутствуют |
| Государственный регистратор | | | ФГИС ЕГРН | |
| полное наименование должности | | | подпись | |
| | | | инициалы, фамилия | |

М.П.

Выписка из Единого государственного реестра недвижимости об объекте недвижимости
Сведения о частях земельного участка

| Земельный участок | | | | |
|--------------------------------|---------------|--------------------------------------|--|--|
| (вид объекта недвижимости) | | | | |
| Лист № __ Раздела 4.2 | | Всего листов раздела 4.2 : __ | | Всего разделов: __ |
| 30.09.2021 № 99/2021/420827280 | | | | |
| Кадастровый номер: | | | 02:22:000000:239 (единое землепользование) | |
| Номер точки | Координаты, м | | Описание закрепления на местности | Средняя квадратическая погрешность определения координат характерных точек границы части земельного участка, м |
| | X | Y | | |
| 1 | 2 | 3 | 4 | 5 |
| 1572 | 744702.48 | 1296977.77 | данные отсутствуют | данные отсутствуют |
| 1572 | 744702.48 | 1296977.77 | данные отсутствуют | данные отсутствуют |
| 1584 | 742751.78 | 1299540.75 | данные отсутствуют | данные отсутствуют |
| 1618 | 742392.51 | 1299808.61 | данные отсутствуют | данные отсутствуют |
| 1619 | 742331.93 | 1299808.61 | данные отсутствуют | данные отсутствуют |
| 1686 | 741232.75 | 1298233.13 | данные отсутствуют | данные отсутствуют |
| 1687 | 741247.69 | 1298233.71 | данные отсутствуют | данные отсутствуют |
| 1688 | 741258.32 | 1298232.55 | данные отсутствуют | данные отсутствуют |
| 1689 | 741265.5 | 1298230.83 | данные отсутствуют | данные отсутствуют |
| 1690 | 741282.84 | 1298224.41 | данные отсутствуют | данные отсутствуют |
| 1691 | 741295.96 | 1298217.89 | данные отсутствуют | данные отсутствуют |
| 1692 | 741309 | 1298212.15 | данные отсутствуют | данные отсутствуют |
| 1693 | 741315.52 | 1298225.08 | данные отсутствуют | данные отсутствуют |
| 1694 | 741321.74 | 1298235.32 | данные отсутствуют | данные отсутствуют |
| 1695 | 741327.77 | 1298245.47 | данные отсутствуют | данные отсутствуют |
| 1835 | 741514.56 | 1298061.45 | данные отсутствуют | данные отсутствуют |
| 1835 | 741514.56 | 1298061.45 | данные отсутствуют | данные отсутствуют |
| Государственный регистратор | | | ФГИС ЕГРН | |
| полное наименование должности | | | подпись | |
| | | | инициалы, фамилия | |

М.П.

Выписка из Единого государственного реестра недвижимости об объекте недвижимости
Сведения о частях земельного участка

| Земельный участок | | | | |
|--------------------------------|---------------|--------------------------------------|--|--|
| (вид объекта недвижимости) | | | | |
| Лист № __ Раздела 4.2 | | Всего листов раздела 4.2 : __ | | Всего разделов: __ |
| 30.09.2021 № 99/2021/420827280 | | | | |
| Кадастровый номер: | | | 02:22:000000:239 (единое землепользование) | |
| Номер точки | Координаты, м | | Описание закрепления на местности | Средняя квадратическая погрешность определения координат характерных точек границы части земельного участка, м |
| | X | Y | | |
| 1 | 2 | 3 | 4 | 5 |
| 1836 | 741413.4 | 1298118.21 | данные отсутствуют | данные отсутствуют |
| 1837 | 741402.16 | 1298115.71 | данные отсутствуют | данные отсутствуют |
| 1838 | 741319.54 | 1298131.02 | данные отсутствуют | данные отсутствуют |
| 1839 | 741301.36 | 1298076.37 | данные отсутствуют | данные отсутствуют |
| 1839 | 741301.36 | 1298076.37 | данные отсутствуют | данные отсутствуют |
| 1840 | 741280.88 | 1298083.47 | данные отсутствуют | данные отсутствуют |
| 1840 | 741280.88 | 1298083.47 | данные отсутствуют | данные отсутствуют |
| 1841 | 741303.06 | 1298168.96 | данные отсутствуют | данные отсутствуют |
| 1965 | 741316.43 | 1298168.43 | данные отсутствуют | данные отсутствуют |
| 1966 | 741413.42 | 1298118.27 | данные отсутствуют | данные отсутствуют |
| 1967 | 741514.56 | 1298065.46 | данные отсутствуют | данные отсутствуют |
| 1967 | 741514.56 | 1298065.46 | данные отсутствуют | данные отсутствуют |
| 1968 | 741593.99 | 1298065.66 | данные отсутствуют | данные отсутствуют |
| 1968 | 741593.99 | 1298065.66 | данные отсутствуют | данные отсутствуют |
| 1969 | 741737.83 | 1298087.1 | данные отсутствуют | данные отсутствуют |
| 1969 | 741737.83 | 1298087.1 | данные отсутствуют | данные отсутствуют |
| 1970 | 741737.88 | 1298087.09 | данные отсутствуют | данные отсутствуют |
| Государственный регистратор | | | ФГИС ЕГРН | |
| полное наименование должности | | | подпись | |
| | | | инициалы, фамилия | |

М.П.

| Земельный участок | | | | |
|--------------------------------|---------------|--------------------------------------|--|--|
| (вид объекта недвижимости) | | | | |
| Лист № __ Раздела <u>4.2</u> | | Всего листов раздела <u>4.2</u> : __ | | Всего разделов: __ |
| 30.09.2021 № 99/2021/420827280 | | | | |
| Кадастровый номер: | | | 02:22:000000:239 (единое землепользование) | |
| Номер точки | Координаты, м | | Описание закрепления на местности | Средняя квадратическая погрешность определения координат характерных точек границы части земельного участка, м |
| | X | Y | | |
| 1 | 2 | 3 | 4 | 5 |
| 1970 | 741737.88 | 1298087.09 | данные отсутствуют | данные отсутствуют |
| 1971 | 737795.48 | 1296244.44 | данные отсутствуют | данные отсутствуют |
| 1971 | 737795.48 | 1296244.44 | данные отсутствуют | данные отсутствуют |
| 1972 | 737842.75 | 1296294.27 | данные отсутствуют | данные отсутствуют |
| 1972 | 737842.75 | 1296294.27 | данные отсутствуют | данные отсутствуют |
| 1973 | 737843.38 | 1296300.1 | данные отсутствуют | данные отсутствуют |
| 1973 | 737843.38 | 1296300.1 | данные отсутствуют | данные отсутствуют |
| 1974 | 737843.43 | 1296300.33 | данные отсутствуют | данные отсутствуют |
| 1974 | 737843.43 | 1296300.33 | данные отсутствуют | данные отсутствуют |
| 1975 | 737844.83 | 1296304.25 | данные отсутствуют | данные отсутствуют |
| 1975 | 737844.83 | 1296304.25 | данные отсутствуют | данные отсутствуют |
| 1976 | 737845.06 | 1296304.52 | данные отсутствуют | данные отсутствуют |
| 1976 | 737845.06 | 1296304.52 | данные отсутствуют | данные отсутствуют |
| 1977 | 737850.05 | 1296308.58 | данные отсутствуют | данные отсутствуют |
| 1977 | 737850.05 | 1296308.58 | данные отсутствуют | данные отсутствуют |
| 1978 | 737855.29 | 1296310.42 | данные отсутствуют | данные отсутствуют |
| 1978 | 737855.29 | 1296310.42 | данные отсутствуют | данные отсутствуют |
| Государственный регистратор | | | | ФГИС ЕГРН |
| полное наименование должности | | | подпись | инициалы, фамилия |

М.П.

Раздел 4.2

Выписка из Единого государственного реестра недвижимости об объекте недвижимости
Сведения о частях земельного участка

| Земельный участок | | | | |
|--------------------------------|---------------|--------------------------------------|--|--|
| (вид объекта недвижимости) | | | | |
| Лист № __ Раздела <u>4.2</u> | | Всего листов раздела <u>4.2</u> : __ | | Всего разделов: __ |
| 30.09.2021 № 99/2021/420827280 | | | | |
| Кадастровый номер: | | | 02:22:000000:239 (единое землепользование) | |
| Номер точки | Координаты, м | | Описание закрепления на местности | Средняя квадратическая погрешность определения координат характерных точек границы части земельного участка, м |
| | X | Y | | |
| 1 | 2 | 3 | 4 | 5 |
| 1979 | 737855.58 | 1296310.48 | данные отсутствуют | данные отсутствуют |
| 1979 | 737855.58 | 1296310.48 | данные отсутствуют | данные отсутствуют |
| 1980 | 737860.69 | 1296310.68 | данные отсутствуют | данные отсутствуют |
| 1981 | 737983.21 | 1296439.97 | данные отсутствуют | данные отсутствуют |
| 1981 | 737983.21 | 1296439.97 | данные отсутствуют | данные отсутствуют |
| 1982 | 738039.67 | 1296498.45 | данные отсутствуют | данные отсутствуют |
| 1983 | 738144.79 | 1296610.07 | данные отсутствуют | данные отсутствуют |
| 1983 | 738144.79 | 1296610.07 | данные отсутствуют | данные отсутствуют |
| 1984 | 738251.95 | 1296725.76 | данные отсутствуют | данные отсутствуют |
| 1985 | 738358.11 | 1296839.44 | данные отсутствуют | данные отсутствуют |
| 1985 | 738358.11 | 1296839.44 | данные отсутствуют | данные отсутствуют |
| 1986 | 738458.74 | 1296948.87 | данные отсутствуют | данные отсутствуют |
| 1986 | 738458.74 | 1296948.87 | данные отсутствуют | данные отсутствуют |
| 1987 | 738453.79 | 1296952.17 | данные отсутствуют | данные отсутствуют |
| 1987 | 738453.79 | 1296952.17 | данные отсутствуют | данные отсутствуют |
| 1988 | 738453.77 | 1296952.18 | данные отсутствуют | данные отсутствуют |
| 1988 | 738453.77 | 1296952.18 | данные отсутствуют | данные отсутствуют |
| Государственный регистратор | | | | ФГИС ЕГРН |
| полное наименование должности | | | подпись | инициалы, фамилия |

М.П.

Выписка из Единого государственного реестра недвижимости об объекте недвижимости
Сведения о частях земельного участка

| Земельный участок | | | | |
|--------------------------------|---------------|--------------------------------------|--|--|
| (вид объекта недвижимости) | | | | |
| Лист № __ Раздела <u>4.2</u> | | Всего листов раздела <u>4.2</u> : __ | | Всего разделов: __ |
| 30.09.2021 № 99/2021/420827280 | | | | |
| Кадастровый номер: | | | 02:22:000000:239 (единое землепользование) | |
| Номер точки | Координаты, м | | Описание закрепления на местности | Средняя квадратическая погрешность определения координат характерных точек границы части земельного участка, м |
| | X | Y | | |
| 1 | 2 | 3 | 4 | 5 |
| 1989 | 738452.13 | 1296953.7 | данные отсутствуют | данные отсутствуют |
| 1989 | 738452.13 | 1296953.7 | данные отсутствуют | данные отсутствуют |
| 1990 | 738452.11 | 1296953.72 | данные отсутствуют | данные отсутствуют |
| 1990 | 738452.11 | 1296953.72 | данные отсутствуют | данные отсутствуют |
| 1991 | 738452.1 | 1296953.77 | данные отсутствуют | данные отсутствуют |
| 1991 | 738452.1 | 1296953.77 | данные отсутствуют | данные отсутствуют |
| 1992 | 738452.11 | 1296953.82 | данные отсутствуют | данные отсутствуют |
| 1992 | 738452.11 | 1296953.82 | данные отсутствуют | данные отсутствуют |
| 1993 | 738452.13 | 1296953.84 | данные отсутствуют | данные отсутствуют |
| 1993 | 738452.13 | 1296953.84 | данные отсутствуют | данные отсутствуют |
| 1994 | 738453.64 | 1296955.48 | данные отсутствуют | данные отсутствуют |
| 1994 | 738453.64 | 1296955.48 | данные отсутствуют | данные отсутствуют |
| 1995 | 738453.66 | 1296955.5 | данные отсутствуют | данные отсутствуют |
| 1995 | 738453.66 | 1296955.5 | данные отсутствуют | данные отсутствуют |
| 1996 | 738453.71 | 1296955.51 | данные отсутствуют | данные отсутствуют |
| 1996 | 738453.71 | 1296955.51 | данные отсутствуют | данные отсутствуют |
| 1997 | 738453.76 | 1296955.5 | данные отсутствуют | данные отсутствуют |
| Государственный регистратор | | | | ФГИС ЕГРН |
| полное наименование должности | | | подпись | инициалы, фамилия |

М.П.

Выписка из Единого государственного реестра недвижимости об объекте недвижимости
Сведения о частях земельного участка

| Земельный участок | | | | |
|--------------------------------|---------------|--------------------------------------|--|--|
| (вид объекта недвижимости) | | | | |
| Лист № __ Раздела <u>4.2</u> | | Всего листов раздела <u>4.2</u> : __ | | Всего разделов: __ |
| 30.09.2021 № 99/2021/420827280 | | | | |
| Кадастровый номер: | | | 02:22:000000:239 (единое землепользование) | |
| Номер точки | Координаты, м | | Описание закрепления на местности | Средняя квадратическая погрешность определения координат характерных точек границы части земельного участка, м |
| | X | Y | | |
| 1 | 2 | 3 | 4 | 5 |
| 1997 | 738453.76 | 1296955.5 | данные отсутствуют | данные отсутствуют |
| 1998 | 738453.78 | 1296955.48 | данные отсутствуют | данные отсутствуют |
| 1998 | 738453.78 | 1296955.48 | данные отсутствуют | данные отсутствуют |
| 1999 | 738455.22 | 1296954.15 | данные отсутствуют | данные отсутствуют |
| 2000 | 738460.32 | 1296950.53 | данные отсутствуют | данные отсутствуют |
| 2001 | 738570.83 | 1297066.31 | данные отсутствуют | данные отсутствуют |
| 2001 | 738570.83 | 1297066.31 | данные отсутствуют | данные отсутствуют |
| 2002 | 738676.19 | 1297181.97 | данные отсутствуют | данные отсутствуют |
| 2002 | 738676.19 | 1297181.97 | данные отсутствуют | данные отсутствуют |
| 2003 | 738787.47 | 1297305.5 | данные отсутствуют | данные отсутствуют |
| 2003 | 738787.47 | 1297305.5 | данные отсутствуют | данные отсутствуют |
| 2004 | 738893.17 | 1297414.73 | данные отсутствуют | данные отсутствуют |
| 2004 | 738893.17 | 1297414.73 | данные отсутствуют | данные отсутствуют |
| 2005 | 738908.79 | 1297431.3 | данные отсутствуют | данные отсутствуют |
| 2005 | 738908.79 | 1297431.3 | данные отсутствуют | данные отсутствуют |
| 2006 | 739193.22 | 1297742.3 | данные отсутствуют | данные отсутствуют |
| 2006 | 739193.22 | 1297742.3 | данные отсутствуют | данные отсутствуют |
| Государственный регистратор | | | | ФГИС ЕГРН |
| полное наименование должности | | | подпись | инициалы, фамилия |

М.П.

| Земельный участок | | | | |
|---------------------------------|---------------|---|--|--|
| (вид объекта недвижимости) | | | | |
| Лист № _____ Раздела 4.2 | | Всего листов раздела 4.2 : _____ | | Всего разделов: _____ |
| 30.09.2021 № 99/2021/420827280 | | | | |
| Кадастровый номер: | | | 02:22:000000:239 (единое землепользование) | |
| Номер точки | Координаты, м | | Описание закрепления на местности | Средняя квадратическая погрешность определения координат характерных точек границы части земельного участка, м |
| | X | Y | | |
| 1 | 2 | 3 | 4 | 5 |
| 2007 | 739469.59 | 1298048.77 | данные отсутствуют | данные отсутствуют |
| 2007 | 739469.59 | 1298048.77 | данные отсутствуют | данные отсутствуют |
| 2008 | 739466.15 | 1298057.55 | данные отсутствуют | данные отсутствуют |
| 2008 | 739466.15 | 1298057.55 | данные отсутствуют | данные отсутствуют |
| 2009 | 739465.44 | 1298058.46 | данные отсутствуют | данные отсутствуют |
| 2009 | 739465.44 | 1298058.46 | данные отсутствуют | данные отсутствуют |
| 2010 | 739461.55 | 1298062.62 | данные отсутствуют | данные отсутствуют |
| 2010 | 739461.55 | 1298062.62 | данные отсутствуют | данные отсутствуют |
| 2011 | 739461.53 | 1298062.64 | данные отсутствуют | данные отсутствуют |
| 2011 | 739461.53 | 1298062.64 | данные отсутствуют | данные отсутствуют |
| 2012 | 739461.52 | 1298062.69 | данные отсутствуют | данные отсутствуют |
| 2012 | 739461.52 | 1298062.69 | данные отсутствуют | данные отсутствуют |
| 2013 | 739461.53 | 1298062.74 | данные отсутствуют | данные отсутствуют |
| 2013 | 739461.53 | 1298062.74 | данные отсутствуют | данные отсутствуют |
| 2014 | 739461.55 | 1298062.76 | данные отсутствуют | данные отсутствуют |
| 2014 | 739461.55 | 1298062.76 | данные отсутствуют | данные отсутствуют |
| 2016 | 739463.02 | 1298064.15 | данные отсутствуют | данные отсутствуют |
| Государственный регистратор | | | | ФГИС ЕГРН |
| полное наименование должности | | | подпись | инициалы, фамилия |

М.П.

| Земельный участок | | | | |
|---------------------------------|---------------|---|--|--|
| (вид объекта недвижимости) | | | | |
| Лист № _____ Раздела 4.2 | | Всего листов раздела 4.2 : _____ | | Всего разделов: _____ |
| 30.09.2021 № 99/2021/420827280 | | | | |
| Кадастровый номер: | | | 02:22:000000:239 (единое землепользование) | |
| Номер точки | Координаты, м | | Описание закрепления на местности | Средняя квадратическая погрешность определения координат характерных точек границы части земельного участка, м |
| | X | Y | | |
| 1 | 2 | 3 | 4 | 5 |
| 2016 | 739463.02 | 1298064.15 | данные отсутствуют | данные отсутствуют |
| 2017 | 739463.07 | 1298064.16 | данные отсутствуют | данные отсутствуют |
| 2017 | 739463.07 | 1298064.16 | данные отсутствуют | данные отсутствуют |
| 2018 | 739463.12 | 1298064.15 | данные отсутствуют | данные отсутствуют |
| 2018 | 739463.12 | 1298064.15 | данные отсутствуют | данные отсутствуют |
| 2019 | 739463.14 | 1298064.13 | данные отсутствуют | данные отсутствуют |
| 2019 | 739463.14 | 1298064.13 | данные отсутствуют | данные отсутствуют |
| 2020 | 739466.99 | 1298060.04 | данные отсутствуют | данные отсутствуют |
| 2020 | 739466.99 | 1298060.04 | данные отсутствуют | данные отсутствуют |
| 2021 | 739467.74 | 1298059.4 | данные отсутствуют | данные отсутствуют |
| 2021 | 739467.74 | 1298059.4 | данные отсутствуют | данные отсутствуют |
| 2022 | 739477.36 | 1298057.38 | данные отсутствуют | данные отсутствуют |
| 2022 | 739477.36 | 1298057.38 | данные отсутствуют | данные отсутствуют |
| 2023 | 739537.73 | 1298124.32 | данные отсутствуют | данные отсутствуют |
| 2023 | 739537.73 | 1298124.32 | данные отсутствуют | данные отсутствуют |
| 2024 | 739536.54 | 1298125.06 | данные отсутствуют | данные отсутствуют |
| 2024 | 739536.54 | 1298125.06 | данные отсутствуют | данные отсутствуют |
| Государственный регистратор | | | | ФГИС ЕГРН |
| полное наименование должности | | | подпись | инициалы, фамилия |

М.П.

Выписка из Единого государственного реестра недвижимости об объекте недвижимости
Сведения о частях земельного участка

| Земельный участок | | | | |
|--------------------------------|---------------|--------------------------------------|--|--|
| (вид объекта недвижимости) | | | | |
| Лист № __ Раздела <u>4.2</u> | | Всего листов раздела <u>4.2</u> : __ | | Всего разделов: __ |
| 30.09.2021 № 99/2021/420827280 | | | | |
| Кадастровый номер: | | | 02:22:000000:239 (единое землепользование) | |
| Номер точки | Координаты, м | | Описание закрепления на местности | Средняя квадратическая погрешность определения координат характерных точек границы части земельного участка, м |
| | X | Y | | |
| 1 | 2 | 3 | 4 | 5 |
| 2025 | 739540.97 | 1298129.88 | данные отсутствуют | данные отсутствуют |
| 2025 | 739540.97 | 1298129.88 | данные отсутствуют | данные отсутствуют |
| 2026 | 739512.27 | 1298152.36 | данные отсутствуют | данные отсутствуют |
| 2027 | 739184.66 | 1297781.95 | данные отсутствуют | данные отсутствуют |
| 2028 | 739125.78 | 1297721.83 | данные отсутствуют | данные отсутствуют |
| 2029 | 738966.7 | 1297540.19 | данные отсутствуют | данные отсутствуют |
| 2030 | 738817.64 | 1297382.36 | данные отсутствуют | данные отсутствуют |
| 2031 | 738674.84 | 1297230.79 | данные отсутствуют | данные отсутствуют |
| 2032 | 738563.35 | 1297100.52 | данные отсутствуют | данные отсутствуют |
| 2033 | 738489.44 | 1297010.33 | данные отсутствуют | данные отсутствуют |
| 2033 | 738489.44 | 1297010.33 | данные отсутствуют | данные отсутствуют |
| 2034 | 738206.35 | 1296710.95 | данные отсутствуют | данные отсутствуют |
| 2035 | 737826.21 | 1296286.53 | данные отсутствуют | данные отсутствуют |
| 2035 | 737826.21 | 1296286.53 | данные отсутствуют | данные отсутствуют |
| 2035 | 737826.21 | 1296286.53 | данные отсутствуют | данные отсутствуют |
| 2036 | 737830.58 | 1296284.47 | данные отсутствуют | данные отсутствуют |
| 2036 | 737830.58 | 1296284.47 | данные отсутствуют | данные отсутствуют |
| Государственный регистратор | | | | ФГИС ЕГРН |
| полное наименование должности | | | подпись | инициалы, фамилия |

М.П.

Выписка из Единого государственного реестра недвижимости об объекте недвижимости
Сведения о частях земельного участка

| Земельный участок | | | | |
|--------------------------------|---------------|--------------------------------------|--|--|
| (вид объекта недвижимости) | | | | |
| Лист № __ Раздела <u>4.2</u> | | Всего листов раздела <u>4.2</u> : __ | | Всего разделов: __ |
| 30.09.2021 № 99/2021/420827280 | | | | |
| Кадастровый номер: | | | 02:22:000000:239 (единое землепользование) | |
| Номер точки | Координаты, м | | Описание закрепления на местности | Средняя квадратическая погрешность определения координат характерных точек границы части земельного участка, м |
| | X | Y | | |
| 1 | 2 | 3 | 4 | 5 |
| 2037 | 737830.59 | 1296284.47 | данные отсутствуют | данные отсутствуют |
| 2037 | 737830.59 | 1296284.47 | данные отсутствуют | данные отсутствуют |
| 2038 | 737830.63 | 1296284.43 | данные отсутствуют | данные отсутствуют |
| 2038 | 737830.63 | 1296284.43 | данные отсутствуют | данные отсутствуют |
| 2039 | 737830.64 | 1296284.38 | данные отсутствуют | данные отсутствуют |
| 2039 | 737830.64 | 1296284.38 | данные отсутствуют | данные отсутствуют |
| 2040 | 737830.63 | 1296284.34 | данные отсутствуют | данные отсутствуют |
| 2040 | 737830.63 | 1296284.34 | данные отсутствуют | данные отсутствуют |
| 2041 | 737829.79 | 1296282.52 | данные отсутствуют | данные отсутствуют |
| 2041 | 737829.79 | 1296282.52 | данные отсутствуют | данные отсутствуют |
| 2042 | 737829.79 | 1296282.51 | данные отсутствуют | данные отсутствуют |
| 2042 | 737829.79 | 1296282.51 | данные отсутствуют | данные отсутствуют |
| 2043 | 737829.75 | 1296282.47 | данные отсутствуют | данные отсутствуют |
| 2043 | 737829.75 | 1296282.47 | данные отсутствуют | данные отсутствуют |
| 2044 | 737829.7 | 1296282.46 | данные отсутствуют | данные отсутствуют |
| 2044 | 737829.7 | 1296282.46 | данные отсутствуют | данные отсутствуют |
| 2045 | 737829.66 | 1296282.47 | данные отсутствуют | данные отсутствуют |
| Государственный регистратор | | | | ФГИС ЕГРН |
| полное наименование должности | | | подпись | инициалы, фамилия |

М.П.

| Земельный участок | | | | |
|--------------------------------|---------------|--------------------------------------|--|--|
| (вид объекта недвижимости) | | | | |
| Лист № __ Раздела 4.2 | | Всего листов раздела 4.2 : __ | | Всего разделов: __ |
| 30.09.2021 № 99/2021/420827280 | | | | |
| Кадастровый номер: | | | 02:22:000000:239 (единое землепользование) | |
| Номер точки | Координаты, м | | Описание закрепления на местности | Средняя квадратическая погрешность определения координат характерных точек границы части земельного участка, м |
| | X | Y | | |
| 1 | 2 | 3 | 4 | 5 |
| 2045 | 737829.66 | 1296282.47 | данные отсутствуют | данные отсутствуют |
| 2046 | 737824.68 | 1296284.78 | данные отсутствуют | данные отсутствуют |
| 2046 | 737824.68 | 1296284.78 | данные отсутствуют | данные отсутствуют |
| 2046 | 737824.68 | 1296284.78 | данные отсутствуют | данные отсутствуют |
| 2047 | 737824.67 | 1296284.78 | данные отсутствуют | данные отсутствуют |
| 2047 | 737824.67 | 1296284.78 | данные отсутствуют | данные отсутствуют |
| 2047 | 737824.67 | 1296284.78 | данные отсутствуют | данные отсутствуют |
| 2048 | 737824.66 | 1296284.8 | данные отсутствуют | данные отсутствуют |
| 2048 | 737824.66 | 1296284.8 | данные отсутствуют | данные отсутствуют |
| 2048 | 737824.66 | 1296284.8 | данные отсутствуют | данные отсутствуют |
| 2049 | 737819.28 | 1296278.79 | данные отсутствуют | данные отсутствуют |
| 2049 | 737819.28 | 1296278.79 | данные отсутствуют | данные отсутствуют |
| 2049 | 737819.28 | 1296278.79 | данные отсутствуют | данные отсутствуют |
| 2050 | 737794.61 | 1296258.7 | данные отсутствуют | данные отсутствуют |
| 2050 | 737794.61 | 1296258.7 | данные отсутствуют | данные отсутствуют |
| 2051 | 739397.18 | 1297980.66 | данные отсутствуют | данные отсутствуют |
| 2051 | 739397.18 | 1297980.66 | данные отсутствуют | данные отсутствуют |
| Государственный регистратор | | | ФГИС ЕГРН | |
| полное наименование должности | | | подпись | |
| | | | инициалы, фамилия | |

М.П.

Раздел 4.2

Выписка из Единого государственного реестра недвижимости об объекте недвижимости
Сведения о частях земельного участка

| Земельный участок | | | | |
|--------------------------------|---------------|--------------------------------------|--|--|
| (вид объекта недвижимости) | | | | |
| Лист № __ Раздела 4.2 | | Всего листов раздела 4.2 : __ | | Всего разделов: __ |
| 30.09.2021 № 99/2021/420827280 | | | | |
| Кадастровый номер: | | | 02:22:000000:239 (единое землепользование) | |
| Номер точки | Координаты, м | | Описание закрепления на местности | Средняя квадратическая погрешность определения координат характерных точек границы части земельного участка, м |
| | X | Y | | |
| 1 | 2 | 3 | 4 | 5 |
| 2052 | 739397.13 | 1297980.65 | данные отсутствуют | данные отсутствуют |
| 2052 | 739397.13 | 1297980.65 | данные отсутствуют | данные отсутствуют |
| 2053 | 739397.11 | 1297980.63 | данные отсутствуют | данные отсутствуют |
| 2053 | 739397.11 | 1297980.63 | данные отсутствуют | данные отсутствуют |
| 2054 | 739395.64 | 1297978.95 | данные отсутствуют | данные отсутствуют |
| 2054 | 739395.64 | 1297978.95 | данные отсутствуют | данные отсутствуют |
| 2055 | 739395.62 | 1297978.93 | данные отсутствуют | данные отсутствуют |
| 2055 | 739395.62 | 1297978.93 | данные отсутствуют | данные отсутствуют |
| 2056 | 739395.61 | 1297978.88 | данные отсутствуют | данные отсутствуют |
| 2056 | 739395.61 | 1297978.88 | данные отсутствуют | данные отсутствуют |
| 2057 | 739395.62 | 1297978.83 | данные отсутствуют | данные отсутствуют |
| 2057 | 739395.62 | 1297978.83 | данные отсутствуют | данные отсутствуют |
| 2058 | 739395.64 | 1297978.81 | данные отсутствуют | данные отсутствуют |
| 2058 | 739395.64 | 1297978.81 | данные отсутствуют | данные отсутствуют |
| 2059 | 739397.32 | 1297977.32 | данные отсутствуют | данные отсутствуют |
| 2059 | 739397.32 | 1297977.32 | данные отсутствуют | данные отсутствуют |
| 2060 | 739397.34 | 1297977.31 | данные отсутствуют | данные отсутствуют |
| Государственный регистратор | | | ФГИС ЕГРН | |
| полное наименование должности | | | подпись | |
| | | | инициалы, фамилия | |

М.П.

Выписка из Единого государственного реестра недвижимости об объекте недвижимости
Сведения о частях земельного участка

| Земельный участок | | | | |
|---|--------------------|---|-----------------------------------|--|
| <small>(вид объекта недвижимости)</small> | | | | |
| Лист № | Раздела 4.2 | Всего листов раздела 4.2 : ____ | Всего разделов: ____ | Всего листов выписки: ____ |
| 30.09.2021 № 99/2021/420827280 | | | | |
| Кадастровый номер: | | 02:22:000000:239 (единое землепользование) | | |
| Номер точки | Координаты, м | | Описание закрепления на местности | Средняя квадратическая погрешность определения координат характерных точек границы части земельного участка, м |
| | X | Y | | |
| 1 | 2 | 3 | 4 | 5 |
| 2060 | 739397.34 | 1297977.31 | данные отсутствуют | данные отсутствуют |
| 2061 | 739397.39 | 1297977.3 | данные отсутствуют | данные отсутствуют |
| 2061 | 739397.39 | 1297977.3 | данные отсутствуют | данные отсутствуют |
| 2062 | 739397.44 | 1297977.31 | данные отсутствуют | данные отсутствуют |
| 2062 | 739397.44 | 1297977.31 | данные отсутствуют | данные отсутствуют |
| 2063 | 739397.47 | 1297977.33 | данные отсутствуют | данные отсутствуют |
| 2063 | 739397.47 | 1297977.33 | данные отсутствуют | данные отсутствуют |
| 2064 | 739398.94 | 1297979.02 | данные отсутствуют | данные отсутствуют |
| 2064 | 739398.94 | 1297979.02 | данные отсутствуют | данные отсутствуют |
| 2065 | 739398.95 | 1297979.04 | данные отсутствуют | данные отсутствуют |
| 2065 | 739398.95 | 1297979.04 | данные отсутствуют | данные отсутствуют |
| 2066 | 739398.96 | 1297979.09 | данные отсутствуют | данные отсутствуют |
| 2066 | 739398.96 | 1297979.09 | данные отсутствуют | данные отсутствуют |
| 2067 | 739398.95 | 1297979.14 | данные отсутствуют | данные отсутствуют |
| 2067 | 739398.95 | 1297979.14 | данные отсутствуют | данные отсутствуют |
| 2068 | 739398.93 | 1297979.17 | данные отсутствуют | данные отсутствуют |
| 2068 | 739398.93 | 1297979.17 | данные отсутствуют | данные отсутствуют |
| Государственный регистратор | | | | ФГИС ЕГРН |
| полное наименование должности | | | подпись | инициалы, фамилия |

М.П.

Раздел 4.2

Выписка из Единого государственного реестра недвижимости об объекте недвижимости
Сведения о частях земельного участка

| Земельный участок | | | | |
|---|--------------------|---|-----------------------------------|--|
| <small>(вид объекта недвижимости)</small> | | | | |
| Лист № | Раздела 4.2 | Всего листов раздела 4.2 : ____ | Всего разделов: ____ | Всего листов выписки: ____ |
| 30.09.2021 № 99/2021/420827280 | | | | |
| Кадастровый номер: | | 02:22:000000:239 (единое землепользование) | | |
| Номер точки | Координаты, м | | Описание закрепления на местности | Средняя квадратическая погрешность определения координат характерных точек границы части земельного участка, м |
| | X | Y | | |
| 1 | 2 | 3 | 4 | 5 |
| 2069 | 739397.24 | 1297980.64 | данные отсутствуют | данные отсутствуют |
| 2069 | 739397.24 | 1297980.64 | данные отсутствуют | данные отсутствуют |
| 2070 | 739397.23 | 1297980.65 | данные отсутствуют | данные отсутствуют |
| 2070 | 739397.23 | 1297980.65 | данные отсутствуют | данные отсутствуют |
| 2071 | 738031.56 | 1296507.61 | данные отсутствуют | данные отсутствуют |
| 2071 | 738031.56 | 1296507.61 | данные отсутствуют | данные отсутствуют |
| 2072 | 738031.51 | 1296507.6 | данные отсутствуют | данные отсутствуют |
| 2072 | 738031.51 | 1296507.6 | данные отсутствуют | данные отсутствуют |
| 2073 | 738031.49 | 1296507.58 | данные отсутствуют | данные отсутствуют |
| 2073 | 738031.49 | 1296507.58 | данные отсутствуют | данные отсутствуют |
| 2074 | 738029.94 | 1296505.95 | данные отсутствуют | данные отсутствуют |
| 2074 | 738029.94 | 1296505.95 | данные отсутствуют | данные отсутствуют |
| 2075 | 738029.93 | 1296505.93 | данные отсутствуют | данные отсутствуют |
| 2075 | 738029.93 | 1296505.93 | данные отсутствуют | данные отсутствуют |
| 2076 | 738029.92 | 1296505.88 | данные отсутствуют | данные отсутствуют |
| 2076 | 738029.92 | 1296505.88 | данные отсутствуют | данные отсутствуют |
| 2077 | 738029.93 | 1296505.83 | данные отсутствуют | данные отсутствуют |
| Государственный регистратор | | | | ФГИС ЕГРН |
| полное наименование должности | | | подпись | инициалы, фамилия |

М.П.

| Земельный участок | | | | |
|--------------------------------|---------------|--|-----------------------------------|--|
| (вид объекта недвижимости) | | | | |
| Лист № __ Раздела 4.2 | | Всего листов раздела 4.2 : __ | | Всего разделов: __ |
| 30.09.2021 № 99/2021/420827280 | | | | |
| Кадастровый номер: | | 02:22:000000:239 (единое землепользование) | | |
| Номер точки | Координаты, м | | Описание закрепления на местности | Средняя квадратическая погрешность определения координат характерных точек границы части земельного участка, м |
| | X | Y | | |
| 1 | 2 | 3 | 4 | 5 |
| 2077 | 738029.93 | 1296505.83 | данные отсутствуют | данные отсутствуют |
| 2078 | 738029.95 | 1296505.81 | данные отсутствуют | данные отсутствуют |
| 2078 | 738029.95 | 1296505.81 | данные отсутствуют | данные отсутствуют |
| 2079 | 738031.58 | 1296504.28 | данные отсутствуют | данные отсутствуют |
| 2079 | 738031.58 | 1296504.28 | данные отсутствуют | данные отсутствуют |
| 2080 | 738031.6 | 1296504.26 | данные отсутствуют | данные отсутствуют |
| 2080 | 738031.6 | 1296504.26 | данные отсутствуют | данные отсутствуют |
| 2081 | 738031.65 | 1296504.25 | данные отсутствуют | данные отсутствуют |
| 2081 | 738031.65 | 1296504.25 | данные отсутствуют | данные отсутствуют |
| 2082 | 738031.7 | 1296504.26 | данные отсутствуют | данные отсутствуют |
| 2082 | 738031.7 | 1296504.26 | данные отсутствуют | данные отсутствуют |
| 2083 | 738031.73 | 1296504.28 | данные отсутствуют | данные отсутствуют |
| 2083 | 738031.73 | 1296504.28 | данные отсутствуют | данные отсутствуют |
| 2084 | 738033.26 | 1296505.91 | данные отсутствуют | данные отсутствуют |
| 2084 | 738033.26 | 1296505.91 | данные отсутствуют | данные отсутствуют |
| 2085 | 738033.27 | 1296505.93 | данные отсутствуют | данные отсутствуют |
| 2085 | 738033.27 | 1296505.93 | данные отсутствуют | данные отсутствуют |
| Государственный регистратор | | | | ФГИС ЕГРН |
| полное наименование должности | | | подпись | инициалы, фамилия |

М.П.

Раздел 4.2

Выписка из Единого государственного реестра недвижимости об объекте недвижимости
Сведения о частях земельного участка

| Земельный участок | | | | |
|--------------------------------|---------------|--|-----------------------------------|--|
| (вид объекта недвижимости) | | | | |
| Лист № __ Раздела 4.2 | | Всего листов раздела 4.2 : __ | | Всего разделов: __ |
| 30.09.2021 № 99/2021/420827280 | | | | |
| Кадастровый номер: | | 02:22:000000:239 (единое землепользование) | | |
| Номер точки | Координаты, м | | Описание закрепления на местности | Средняя квадратическая погрешность определения координат характерных точек границы части земельного участка, м |
| | X | Y | | |
| 1 | 2 | 3 | 4 | 5 |
| 2086 | 738033.29 | 1296505.98 | данные отсутствуют | данные отсутствуют |
| 2086 | 738033.29 | 1296505.98 | данные отсутствуют | данные отсутствуют |
| 2087 | 738033.27 | 1296506.03 | данные отсутствуют | данные отсутствуют |
| 2087 | 738033.27 | 1296506.03 | данные отсутствуют | данные отсутствуют |
| 2088 | 738033.26 | 1296506.05 | данные отсутствуют | данные отсутствуют |
| 2088 | 738033.26 | 1296506.05 | данные отсутствуют | данные отсутствуют |
| 2089 | 738031.63 | 1296507.58 | данные отсутствуют | данные отсутствуют |
| 2089 | 738031.63 | 1296507.58 | данные отсутствуют | данные отсутствуют |
| 2090 | 738031.61 | 1296507.6 | данные отсутствуют | данные отсутствуют |
| 2090 | 738031.61 | 1296507.6 | данные отсутствуют | данные отсутствуют |
| 2091 | 739307.28 | 1297882.99 | данные отсутствуют | данные отсутствуют |
| 2091 | 739307.28 | 1297882.99 | данные отсутствуют | данные отсутствуют |
| 2092 | 739307.23 | 1297882.98 | данные отсутствуют | данные отсутствуют |
| 2092 | 739307.23 | 1297882.98 | данные отсутствуют | данные отсутствуют |
| 2093 | 739307.2 | 1297882.96 | данные отсутствуют | данные отсутствуют |
| 2093 | 739307.2 | 1297882.96 | данные отсутствуют | данные отсутствуют |
| 2094 | 739305.7 | 1297881.31 | данные отсутствуют | данные отсутствуют |
| Государственный регистратор | | | | ФГИС ЕГРН |
| полное наименование должности | | | подпись | инициалы, фамилия |

М.П.

Выписка из Единого государственного реестра недвижимости об объекте недвижимости
Сведения о частях земельного участка

| Земельный участок | | | | | |
|---------------------------------------|--------------------|------------|---|--|-----------------------------|
| (вид объекта недвижимости) | | | | | |
| Лист № | Раздела 4.2 | | Всего листов раздела 4.2 : _____ | Всего разделов: _____ | Всего листов выписки: _____ |
| 30.09.2021 № 99/2021/420827280 | | | | | |
| Кадастровый номер: | | | 02:22:000000:239 (единое землепользование) | | |
| Номер точки | Координаты, м | | Описание закрепления на местности | Средняя квадратическая погрешность определения координат характерных точек границы части земельного участка, м | |
| | X | Y | | | |
| 1 | 2 | 3 | 4 | 5 | |
| 2094 | 739305.7 | 1297881.31 | данные отсутствуют | данные отсутствуют | |
| 2095 | 739305.68 | 1297881.29 | данные отсутствуют | данные отсутствуют | |
| 2095 | 739305.68 | 1297881.29 | данные отсутствуют | данные отсутствуют | |
| 2096 | 739305.67 | 1297881.24 | данные отсутствуют | данные отсутствуют | |
| 2096 | 739305.67 | 1297881.24 | данные отсутствуют | данные отсутствуют | |
| 2097 | 739305.68 | 1297881.19 | данные отсутствуют | данные отсутствуют | |
| 2097 | 739305.68 | 1297881.19 | данные отсутствуют | данные отсутствуют | |
| 2098 | 739305.7 | 1297881.17 | данные отсутствуют | данные отсутствуют | |
| 2098 | 739305.7 | 1297881.17 | данные отсутствуют | данные отсутствуют | |
| 2099 | 739307.35 | 1297879.65 | данные отсутствуют | данные отсутствуют | |
| 2099 | 739307.35 | 1297879.65 | данные отсутствуют | данные отсутствуют | |
| 2100 | 739307.37 | 1297879.64 | данные отсутствуют | данные отсутствуют | |
| 2100 | 739307.37 | 1297879.64 | данные отсутствуют | данные отсутствуют | |
| 2101 | 739307.42 | 1297879.63 | данные отсутствуют | данные отсутствуют | |
| 2101 | 739307.42 | 1297879.63 | данные отсутствуют | данные отсутствуют | |
| 2102 | 739307.47 | 1297879.64 | данные отсутствуют | данные отсутствуют | |
| 2102 | 739307.47 | 1297879.64 | данные отсутствуют | данные отсутствуют | |
| Государственный регистратор | | | | ФГИС ЕГРН | |
| полное наименование должности | | | подпись | инициалы, фамилия | |

М.П.

Выписка из Единого государственного реестра недвижимости об объекте недвижимости
Сведения о частях земельного участка

| Земельный участок | | | | | |
|---------------------------------------|--------------------|------------|---|--|-----------------------------|
| (вид объекта недвижимости) | | | | | |
| Лист № | Раздела 4.2 | | Всего листов раздела 4.2 : _____ | Всего разделов: _____ | Всего листов выписки: _____ |
| 30.09.2021 № 99/2021/420827280 | | | | | |
| Кадастровый номер: | | | 02:22:000000:239 (единое землепользование) | | |
| Номер точки | Координаты, м | | Описание закрепления на местности | Средняя квадратическая погрешность определения координат характерных точек границы части земельного участка, м | |
| | X | Y | | | |
| 1 | 2 | 3 | 4 | 5 | |
| 2103 | 739307.49 | 1297879.66 | данные отсутствуют | данные отсутствуют | |
| 2103 | 739307.49 | 1297879.66 | данные отсутствуют | данные отсутствуют | |
| 2105 | 739309.02 | 1297881.33 | данные отсутствуют | данные отсутствуют | |
| 2105 | 739309.02 | 1297881.33 | данные отсутствуют | данные отсутствуют | |
| 2106 | 739309.03 | 1297881.38 | данные отсутствуют | данные отсутствуют | |
| 2106 | 739309.03 | 1297881.38 | данные отсутствуют | данные отсутствуют | |
| 2107 | 739309.02 | 1297881.43 | данные отсутствуют | данные отсутствуют | |
| 2107 | 739309.02 | 1297881.43 | данные отсутствуют | данные отсутствуют | |
| 2109 | 739307.35 | 1297882.96 | данные отсутствуют | данные отсутствуют | |
| 2109 | 739307.35 | 1297882.96 | данные отсутствуют | данные отсутствуют | |
| 2110 | 739307.33 | 1297882.98 | данные отсутствуют | данные отсутствуют | |
| 2110 | 739307.33 | 1297882.98 | данные отсутствуют | данные отсутствуют | |
| 2111 | 738883.19 | 1297421.63 | данные отсутствуют | данные отсутствуют | |
| 2111 | 738883.19 | 1297421.63 | данные отсутствуют | данные отсутствуют | |
| 2112 | 738883.14 | 1297421.62 | данные отсутствуют | данные отсутствуют | |
| 2112 | 738883.14 | 1297421.62 | данные отсутствуют | данные отсутствуют | |
| 2113 | 738883.11 | 1297421.6 | данные отсутствуют | данные отсутствуют | |
| Государственный регистратор | | | | ФГИС ЕГРН | |
| полное наименование должности | | | подпись | инициалы, фамилия | |

М.П.

| Земельный участок | | | | |
|--------------------------------|---------------|--------------------------------------|--|--|
| (вид объекта недвижимости) | | | | |
| Лист № __ Раздела 4.2 | | Всего листов раздела 4.2 : __ | | Всего разделов: __ |
| 30.09.2021 № 99/2021/420827280 | | | | |
| Кадастровый номер: | | | 02:22:000000:239 (единое землепользование) | |
| Номер точки | Координаты, м | | Описание закрепления на местности | Средняя квадратическая погрешность определения координат характерных точек границы части земельного участка, м |
| | X | Y | | |
| 1 | 2 | 3 | 4 | 5 |
| 2113 | 738883.11 | 1297421.6 | данные отсутствуют | данные отсутствуют |
| 2114 | 738881.61 | 1297419.95 | данные отсутствуют | данные отсутствуют |
| 2114 | 738881.61 | 1297419.95 | данные отсутствуют | данные отсутствуют |
| 2115 | 738881.59 | 1297419.93 | данные отсутствуют | данные отсутствуют |
| 2115 | 738881.59 | 1297419.93 | данные отсутствуют | данные отсутствуют |
| 2116 | 738881.58 | 1297419.88 | данные отсутствуют | данные отсутствуют |
| 2116 | 738881.58 | 1297419.88 | данные отсутствуют | данные отсутствуют |
| 2117 | 738881.59 | 1297419.83 | данные отсутствуют | данные отсутствуют |
| 2117 | 738881.59 | 1297419.83 | данные отсутствуют | данные отсутствуют |
| 2118 | 738881.61 | 1297419.81 | данные отсутствуют | данные отсутствуют |
| 2118 | 738881.61 | 1297419.81 | данные отсутствуют | данные отсутствуют |
| 2119 | 738883.25 | 1297418.3 | данные отсутствуют | данные отсутствуют |
| 2119 | 738883.25 | 1297418.3 | данные отсутствуют | данные отсутствуют |
| 2120 | 738883.27 | 1297418.28 | данные отсутствуют | данные отсутствуют |
| 2120 | 738883.27 | 1297418.28 | данные отсутствуют | данные отсутствуют |
| 2121 | 738883.32 | 1297418.27 | данные отсутствуют | данные отсутствуют |
| 2121 | 738883.32 | 1297418.27 | данные отсутствуют | данные отсутствуют |
| Государственный регистратор | | | | ФГИС ЕГРН |
| полное наименование должности | | | подпись | инициалы, фамилия |

М.П.

| Земельный участок | | | | |
|--------------------------------|---------------|--------------------------------------|--|--|
| (вид объекта недвижимости) | | | | |
| Лист № __ Раздела 4.2 | | Всего листов раздела 4.2 : __ | | Всего разделов: __ |
| 30.09.2021 № 99/2021/420827280 | | | | |
| Кадастровый номер: | | | 02:22:000000:239 (единое землепользование) | |
| Номер точки | Координаты, м | | Описание закрепления на местности | Средняя квадратическая погрешность определения координат характерных точек границы части земельного участка, м |
| | X | Y | | |
| 1 | 2 | 3 | 4 | 5 |
| 2122 | 738883.37 | 1297418.28 | данные отсутствуют | данные отсутствуют |
| 2122 | 738883.37 | 1297418.28 | данные отсутствуют | данные отсутствуют |
| 2123 | 738883.39 | 1297418.3 | данные отсутствуют | данные отсутствуют |
| 2123 | 738883.39 | 1297418.3 | данные отсутствуют | данные отсутствуют |
| 2124 | 738884.91 | 1297419.95 | данные отсутствуют | данные отсутствуют |
| 2124 | 738884.91 | 1297419.95 | данные отсутствуют | данные отсутствуют |
| 2125 | 738884.93 | 1297419.97 | данные отсутствуют | данные отсутствуют |
| 2125 | 738884.93 | 1297419.97 | данные отсутствуют | данные отсутствуют |
| 2126 | 738884.94 | 1297420.02 | данные отсутствуют | данные отсутствуют |
| 2126 | 738884.94 | 1297420.02 | данные отсутствуют | данные отсутствуют |
| 2127 | 738884.93 | 1297420.07 | данные отсутствуют | данные отсутствуют |
| 2127 | 738884.93 | 1297420.07 | данные отсутствуют | данные отсутствуют |
| 2128 | 738884.91 | 1297420.09 | данные отсутствуют | данные отсутствуют |
| 2128 | 738884.91 | 1297420.09 | данные отсутствуют | данные отсутствуют |
| 2129 | 738883.26 | 1297421.6 | данные отсутствуют | данные отсутствуют |
| 2129 | 738883.26 | 1297421.6 | данные отсутствуют | данные отсутствуют |
| 2130 | 738883.24 | 1297421.62 | данные отсутствуют | данные отсутствуют |
| Государственный регистратор | | | | ФГИС ЕГРН |
| полное наименование должности | | | подпись | инициалы, фамилия |

М.П.

Выписка из Единого государственного реестра недвижимости об объекте недвижимости
Сведения о частях земельного участка

| Земельный участок | | | | |
|--------------------------------|---------------|--------------------------------------|--|--|
| (вид объекта недвижимости) | | | | |
| Лист № __ Раздела 4.2 | | Всего листов раздела 4.2 : __ | | Всего разделов: __ |
| 30.09.2021 № 99/2021/420827280 | | | | |
| Кадастровый номер: | | | 02:22:000000:239 (единое землепользование) | |
| Номер точки | Координаты, м | | Описание закрепления на местности | Средняя квадратическая погрешность определения координат характерных точек границы части земельного участка, м |
| | X | Y | | |
| 1 | 2 | 3 | 4 | 5 |
| 2130 | 738883.24 | 1297421.62 | данные отсутствуют | данные отсутствуют |
| 2131 | 738668.49 | 1297188.48 | данные отсутствуют | данные отсутствуют |
| 2132 | 738668.44 | 1297188.47 | данные отсутствуют | данные отсутствуют |
| 2133 | 738668.42 | 1297188.45 | данные отсутствуют | данные отсутствуют |
| 2134 | 738666.89 | 1297186.81 | данные отсутствуют | данные отсутствуют |
| 2134 | 738666.89 | 1297186.81 | данные отсутствуют | данные отсутствуют |
| 2135 | 738666.88 | 1297186.79 | данные отсутствуют | данные отсутствуют |
| 2135 | 738666.88 | 1297186.79 | данные отсутствуют | данные отсутствуют |
| 2136 | 738666.87 | 1297186.74 | данные отсутствуют | данные отсутствуют |
| 2136 | 738666.87 | 1297186.74 | данные отсутствуют | данные отсутствуют |
| 2137 | 738666.88 | 1297186.69 | данные отсутствуют | данные отсутствуют |
| 2137 | 738666.88 | 1297186.69 | данные отсутствуют | данные отсутствуют |
| 2138 | 738666.9 | 1297186.67 | данные отсутствуют | данные отсутствуют |
| 2138 | 738666.9 | 1297186.67 | данные отсутствуют | данные отсутствуют |
| 2139 | 738668.55 | 1297185.15 | данные отсутствуют | данные отсутствуют |
| 2139 | 738668.55 | 1297185.15 | данные отсутствуют | данные отсутствуют |
| 2140 | 738668.57 | 1297185.13 | данные отсутствуют | данные отсутствуют |
| Государственный регистратор | | | ФГИС ЕГРН | |
| полное наименование должности | | | подпись | |
| | | | инициалы, фамилия | |

М.П.

Выписка из Единого государственного реестра недвижимости об объекте недвижимости
Сведения о частях земельного участка

| Земельный участок | | | | |
|--------------------------------|---------------|--------------------------------------|--|--|
| (вид объекта недвижимости) | | | | |
| Лист № __ Раздела 4.2 | | Всего листов раздела 4.2 : __ | | Всего разделов: __ |
| 30.09.2021 № 99/2021/420827280 | | | | |
| Кадастровый номер: | | | 02:22:000000:239 (единое землепользование) | |
| Номер точки | Координаты, м | | Описание закрепления на местности | Средняя квадратическая погрешность определения координат характерных точек границы части земельного участка, м |
| | X | Y | | |
| 1 | 2 | 3 | 4 | 5 |
| 2140 | 738668.57 | 1297185.13 | данные отсутствуют | данные отсутствуют |
| 2141 | 738668.62 | 1297185.12 | данные отсутствуют | данные отсутствуют |
| 2141 | 738668.62 | 1297185.12 | данные отсутствуют | данные отсутствуют |
| 2142 | 738668.67 | 1297185.13 | данные отсутствуют | данные отсутствуют |
| 2142 | 738668.67 | 1297185.13 | данные отсутствуют | данные отсутствуют |
| 2143 | 738668.69 | 1297185.15 | данные отсутствуют | данные отсутствуют |
| 2143 | 738668.69 | 1297185.15 | данные отсутствуют | данные отсутствуют |
| 2144 | 738670.2 | 1297186.8 | данные отсутствуют | данные отсутствуют |
| 2144 | 738670.2 | 1297186.8 | данные отсутствуют | данные отсутствуют |
| 2145 | 738670.22 | 1297186.82 | данные отсутствуют | данные отсутствуют |
| 2145 | 738670.22 | 1297186.82 | данные отсутствуют | данные отсутствуют |
| 2146 | 738670.23 | 1297186.87 | данные отсутствуют | данные отсутствуют |
| 2146 | 738670.23 | 1297186.87 | данные отсутствуют | данные отсутствуют |
| 2147 | 738670.22 | 1297186.92 | данные отсутствуют | данные отсутствуют |
| 2147 | 738670.22 | 1297186.92 | данные отсутствуют | данные отсутствуют |
| 2148 | 738670.2 | 1297186.94 | данные отсутствуют | данные отсутствуют |
| 2148 | 738670.2 | 1297186.94 | данные отсутствуют | данные отсутствуют |
| Государственный регистратор | | | ФГИС ЕГРН | |
| полное наименование должности | | | подпись | |
| | | | инициалы, фамилия | |

М.П.

| Земельный участок | | | | |
|--------------------------------|---------------|---------------------------------------|--|--|
| (вид объекта недвижимости) | | | | |
| Лист № ___ Раздела 4.2 | | Всего листов раздела 4.2 : ___ | | Всего разделов: ___ |
| 30.09.2021 № 99/2021/420827280 | | | | |
| Кадастровый номер: | | | 02:22:000000:239 (единое землепользование) | |
| Номер точки | Координаты, м | | Описание закрепления на местности | Средняя квадратическая погрешность определения координат характерных точек границы части земельного участка, м |
| | X | Y | | |
| 1 | 2 | 3 | 4 | 5 |
| 2149 | 738668.56 | 1297188.45 | данные отсутствуют | данные отсутствуют |
| 2149 | 738668.56 | 1297188.45 | данные отсутствуют | данные отсутствуют |
| 2150 | 738668.54 | 1297188.47 | данные отсутствуют | данные отсутствуют |
| 2150 | 738668.54 | 1297188.47 | данные отсутствуют | данные отсутствуют |
| 2151 | 738990.36 | 1297538.28 | данные отсутствуют | данные отсутствуют |
| 2151 | 738990.36 | 1297538.28 | данные отсутствуют | данные отсутствуют |
| 2152 | 738990.31 | 1297538.27 | данные отсутствуют | данные отсутствуют |
| 2152 | 738990.31 | 1297538.27 | данные отсутствуют | данные отсутствуют |
| 2153 | 738990.29 | 1297538.25 | данные отсутствуют | данные отсутствуют |
| 2153 | 738990.29 | 1297538.25 | данные отсутствуют | данные отсутствуют |
| 2154 | 738988.77 | 1297536.61 | данные отсутствуют | данные отсутствуют |
| 2154 | 738988.77 | 1297536.61 | данные отсутствуют | данные отсутствуют |
| 2155 | 738988.75 | 1297536.59 | данные отсутствуют | данные отсутствуют |
| 2155 | 738988.75 | 1297536.59 | данные отсутствуют | данные отсутствуют |
| 2156 | 738988.74 | 1297536.54 | данные отсутствуют | данные отсутствуют |
| 2156 | 738988.74 | 1297536.54 | данные отсутствуют | данные отсутствуют |
| 2157 | 738988.75 | 1297536.49 | данные отсутствуют | данные отсутствуют |
| Государственный регистратор | | | ФГИС ЕГРН | |
| полное наименование должности | | | подпись | |
| | | | инициалы, фамилия | |

М.П.

| Земельный участок | | | | |
|--------------------------------|---------------|---------------------------------------|--|--|
| (вид объекта недвижимости) | | | | |
| Лист № ___ Раздела 4.2 | | Всего листов раздела 4.2 : ___ | | Всего разделов: ___ |
| 30.09.2021 № 99/2021/420827280 | | | | |
| Кадастровый номер: | | | 02:22:000000:239 (единое землепользование) | |
| Номер точки | Координаты, м | | Описание закрепления на местности | Средняя квадратическая погрешность определения координат характерных точек границы части земельного участка, м |
| | X | Y | | |
| 1 | 2 | 3 | 4 | 5 |
| 2157 | 738988.75 | 1297536.49 | данные отсутствуют | данные отсутствуют |
| 2158 | 738988.77 | 1297536.47 | данные отсутствуют | данные отсутствуют |
| 2158 | 738988.77 | 1297536.47 | данные отсутствуют | данные отсутствуют |
| 2159 | 738990.4 | 1297534.95 | данные отсутствуют | данные отсутствуют |
| 2159 | 738990.4 | 1297534.95 | данные отсутствуют | данные отсутствуют |
| 2160 | 738990.42 | 1297534.93 | данные отсутствуют | данные отсутствуют |
| 2160 | 738990.42 | 1297534.93 | данные отсутствуют | данные отсутствуют |
| 2161 | 738990.47 | 1297534.92 | данные отсутствуют | данные отсутствуют |
| 2161 | 738990.47 | 1297534.92 | данные отсутствуют | данные отсутствуют |
| 2162 | 738990.52 | 1297534.93 | данные отсутствуют | данные отсутствуют |
| 2162 | 738990.52 | 1297534.93 | данные отсутствуют | данные отсутствуют |
| 2163 | 738990.54 | 1297534.95 | данные отсутствуют | данные отсутствуют |
| 2163 | 738990.54 | 1297534.95 | данные отсутствуют | данные отсутствуют |
| 2164 | 738992.08 | 1297536.58 | данные отсутствуют | данные отсутствуют |
| 2164 | 738992.08 | 1297536.58 | данные отсутствуют | данные отсутствуют |
| 2165 | 738992.09 | 1297536.6 | данные отсутствуют | данные отсутствуют |
| 2165 | 738992.09 | 1297536.6 | данные отсутствуют | данные отсутствуют |
| Государственный регистратор | | | ФГИС ЕГРН | |
| полное наименование должности | | | подпись | |
| | | | инициалы, фамилия | |

М.П.

Выписка из Единого государственного реестра недвижимости об объекте недвижимости
Сведения о частях земельного участка

| Земельный участок | | | | |
|---------------------------------|---------------|---|--|--|
| (вид объекта недвижимости) | | | | |
| Лист № _____ Раздела 4.2 | | Всего листов раздела 4.2 : _____ | | Всего разделов: _____ |
| 30.09.2021 № 99/2021/420827280 | | | | |
| Кадастровый номер: | | | 02:22:000000:239 (единое землепользование) | |
| Номер точки | Координаты, м | | Описание закрепления на местности | Средняя квадратическая погрешность определения координат характерных точек границы части земельного участка, м |
| | X | Y | | |
| 1 | 2 | 3 | 4 | 5 |
| 2166 | 738992.1 | 1297536.65 | данные отсутствуют | данные отсутствуют |
| 2166 | 738992.1 | 1297536.65 | данные отсутствуют | данные отсутствуют |
| 2167 | 738992.09 | 1297536.7 | данные отсутствуют | данные отсутствуют |
| 2167 | 738992.09 | 1297536.7 | данные отсутствуют | данные отсутствуют |
| 2168 | 738992.07 | 1297536.72 | данные отсутствуют | данные отсутствуют |
| 2168 | 738992.07 | 1297536.72 | данные отсутствуют | данные отсутствуют |
| 2169 | 738990.43 | 1297538.25 | данные отсутствуют | данные отсутствуют |
| 2169 | 738990.43 | 1297538.25 | данные отсутствуют | данные отсутствуют |
| 2170 | 738990.41 | 1297538.27 | данные отсутствуют | данные отсутствуют |
| 2170 | 738990.41 | 1297538.27 | данные отсутствуют | данные отсутствуют |
| 2171 | 739521.79 | 1298116.35 | данные отсутствуют | данные отсутствуют |
| 2171 | 739521.79 | 1298116.35 | данные отсутствуют | данные отсутствуют |
| 2172 | 739521.74 | 1298116.34 | данные отсутствуют | данные отсутствуют |
| 2172 | 739521.74 | 1298116.34 | данные отсутствуют | данные отсутствуют |
| 2173 | 739521.72 | 1298116.32 | данные отсутствуют | данные отсутствуют |
| 2173 | 739521.72 | 1298116.32 | данные отсутствуют | данные отсутствуют |
| 2174 | 739520.18 | 1298114.69 | данные отсутствуют | данные отсутствуют |
| Государственный регистратор | | | ФГИС ЕГРН | |
| полное наименование должности | | | подпись | |
| | | | инициалы, фамилия | |

М.П.

Выписка из Единого государственного реестра недвижимости об объекте недвижимости
Сведения о частях земельного участка

| Земельный участок | | | | |
|---------------------------------|---------------|---|--|--|
| (вид объекта недвижимости) | | | | |
| Лист № _____ Раздела 4.2 | | Всего листов раздела 4.2 : _____ | | Всего разделов: _____ |
| 30.09.2021 № 99/2021/420827280 | | | | |
| Кадастровый номер: | | | 02:22:000000:239 (единое землепользование) | |
| Номер точки | Координаты, м | | Описание закрепления на местности | Средняя квадратическая погрешность определения координат характерных точек границы части земельного участка, м |
| | X | Y | | |
| 1 | 2 | 3 | 4 | 5 |
| 2175 | 739520.17 | 1298114.67 | данные отсутствуют | данные отсутствуют |
| 2176 | 739520.16 | 1298114.62 | данные отсутствуют | данные отсутствуют |
| 2177 | 739520.17 | 1298114.57 | данные отсутствуют | данные отсутствуют |
| 2178 | 739520.19 | 1298114.55 | данные отсутствуют | данные отсутствуют |
| 2179 | 739521.82 | 1298113.02 | данные отсутствуют | данные отсутствуют |
| 2179 | 739521.82 | 1298113.02 | данные отсутствуют | данные отсутствуют |
| 2181 | 739521.89 | 1298112.99 | данные отсутствуют | данные отсутствуют |
| 2181 | 739521.89 | 1298112.99 | данные отсутствуют | данные отсутствуют |
| 2183 | 739521.96 | 1298113.02 | данные отсутствуют | данные отсутствуют |
| 2183 | 739521.96 | 1298113.02 | данные отсутствуют | данные отсутствуют |
| 2184 | 739523.49 | 1298114.65 | данные отсутствуют | данные отсутствуют |
| 2184 | 739523.49 | 1298114.65 | данные отсутствуют | данные отсутствуют |
| 2185 | 739523.51 | 1298114.67 | данные отсутствуют | данные отсутствуют |
| 2185 | 739523.51 | 1298114.67 | данные отсутствуют | данные отсутствуют |
| 2186 | 739523.52 | 1298114.72 | данные отсутствуют | данные отсутствуют |
| 2186 | 739523.52 | 1298114.72 | данные отсутствуют | данные отсутствуют |
| 2187 | 739523.51 | 1298114.77 | данные отсутствуют | данные отсутствуют |
| Государственный регистратор | | | ФГИС ЕГРН | |
| полное наименование должности | | | подпись | |
| | | | инициалы, фамилия | |

М.П.

| Земельный участок | | | | |
|--------------------------------|---------------|---------------------------------------|--|--|
| (вид объекта недвижимости) | | | | |
| Лист № ___ Раздела 4.2 | | Всего листов раздела 4.2 : ___ | | Всего разделов: ___ |
| 30.09.2021 № 99/2021/420827280 | | | | |
| Кадастровый номер: | | | 02:22:000000:239 (единое землепользование) | |
| Номер точки | Координаты, м | | Описание закрепления на местности | Средняя квадратическая погрешность определения координат характерных точек границы части земельного участка, м |
| | X | Y | | |
| 1 | 2 | 3 | 4 | 5 |
| 2187 | 739523.51 | 1298114.77 | данные отсутствуют | данные отсутствуют |
| 2188 | 739523.49 | 1298114.79 | данные отсутствуют | данные отсутствуют |
| 2188 | 739523.49 | 1298114.79 | данные отсутствуют | данные отсутствуют |
| 2189 | 739521.86 | 1298116.32 | данные отсутствуют | данные отсутствуют |
| 2189 | 739521.86 | 1298116.32 | данные отсутствуют | данные отсутствуют |
| 2190 | 739521.84 | 1298116.34 | данные отсутствуют | данные отсутствуют |
| 2190 | 739521.84 | 1298116.34 | данные отсутствуют | данные отсутствуют |
| 2191 | 739095.65 | 1297651.19 | данные отсутствуют | данные отсутствуют |
| 2191 | 739095.65 | 1297651.19 | данные отсутствуют | данные отсутствуют |
| 2192 | 739095.6 | 1297651.18 | данные отсутствуют | данные отсутствуют |
| 2192 | 739095.6 | 1297651.18 | данные отсутствуют | данные отсутствуют |
| 2193 | 739095.58 | 1297651.16 | данные отсутствуют | данные отсутствуют |
| 2193 | 739095.58 | 1297651.16 | данные отсутствуют | данные отсутствуют |
| 2194 | 739094.08 | 1297649.5 | данные отсутствуют | данные отсутствуют |
| 2194 | 739094.08 | 1297649.5 | данные отсутствуют | данные отсутствуют |
| 2195 | 739094.07 | 1297649.48 | данные отсутствуют | данные отсутствуют |
| 2195 | 739094.07 | 1297649.48 | данные отсутствуют | данные отсутствуют |
| Государственный регистратор | | | | ФГИС ЕГРН |
| полное наименование должности | | | подпись | инициалы, фамилия |

М.П.

Раздел 4.2

Выписка из Единого государственного реестра недвижимости об объекте недвижимости
Сведения о частях земельного участка

| Земельный участок | | | | |
|--------------------------------|---------------|---------------------------------------|--|--|
| (вид объекта недвижимости) | | | | |
| Лист № ___ Раздела 4.2 | | Всего листов раздела 4.2 : ___ | | Всего разделов: ___ |
| 30.09.2021 № 99/2021/420827280 | | | | |
| Кадастровый номер: | | | 02:22:000000:239 (единое землепользование) | |
| Номер точки | Координаты, м | | Описание закрепления на местности | Средняя квадратическая погрешность определения координат характерных точек границы части земельного участка, м |
| | X | Y | | |
| 1 | 2 | 3 | 4 | 5 |
| 2196 | 739094.05 | 1297649.43 | данные отсутствуют | данные отсутствуют |
| 2196 | 739094.05 | 1297649.43 | данные отсутствуют | данные отсутствуют |
| 2197 | 739094.07 | 1297649.38 | данные отсутствуют | данные отсутствуют |
| 2197 | 739094.07 | 1297649.38 | данные отсутствуют | данные отсутствуют |
| 2198 | 739094.08 | 1297649.36 | данные отсутствуют | данные отсутствуют |
| 2198 | 739094.08 | 1297649.36 | данные отсутствуют | данные отсутствуют |
| 2199 | 739095.74 | 1297647.86 | данные отсутствуют | данные отсутствуют |
| 2199 | 739095.74 | 1297647.86 | данные отсутствуют | данные отсутствуют |
| 2200 | 739095.76 | 1297647.84 | данные отсутствуют | данные отсутствуют |
| 2200 | 739095.76 | 1297647.84 | данные отсутствуют | данные отсутствуют |
| 2201 | 739095.81 | 1297647.83 | данные отсутствуют | данные отсутствуют |
| 2201 | 739095.81 | 1297647.83 | данные отсутствуют | данные отсутствуют |
| 2202 | 739095.86 | 1297647.84 | данные отсутствуют | данные отсутствуют |
| 2202 | 739095.86 | 1297647.84 | данные отсутствуют | данные отсутствуют |
| 2203 | 739095.88 | 1297647.86 | данные отсутствуют | данные отсутствуют |
| 2203 | 739095.88 | 1297647.86 | данные отсутствуют | данные отсутствуют |
| 2204 | 739097.38 | 1297649.52 | данные отсутствуют | данные отсутствуют |
| Государственный регистратор | | | | ФГИС ЕГРН |
| полное наименование должности | | | подпись | инициалы, фамилия |

М.П.

Выписка из Единого государственного реестра недвижимости об объекте недвижимости
Сведения о частях земельного участка

| Земельный участок | | | | |
|---------------------------------|---------------|---|--|--|
| (вид объекта недвижимости) | | | | |
| Лист № _____ Раздела 4.2 | | Всего листов раздела 4.2 : _____ | | Всего разделов: _____ |
| 30.09.2021 № 99/2021/420827280 | | | | |
| Кадастровый номер: | | | 02:22:000000:239 (единое землепользование) | |
| Номер точки | Координаты, м | | Описание закрепления на местности | Средняя квадратическая погрешность определения координат характерных точек границы части земельного участка, м |
| | X | Y | | |
| 1 | 2 | 3 | 4 | 5 |
| 2204 | 739097.38 | 1297649.52 | данные отсутствуют | данные отсутствуют |
| 2205 | 739097.4 | 1297649.54 | данные отсутствуют | данные отсутствуют |
| 2205 | 739097.4 | 1297649.54 | данные отсутствуют | данные отсутствуют |
| 2206 | 739097.41 | 1297649.59 | данные отсутствуют | данные отсутствуют |
| 2206 | 739097.41 | 1297649.59 | данные отсутствуют | данные отсутствуют |
| 2207 | 739097.4 | 1297649.64 | данные отсутствуют | данные отсутствуют |
| 2207 | 739097.4 | 1297649.64 | данные отсутствуют | данные отсутствуют |
| 2208 | 739097.38 | 1297649.66 | данные отсутствуют | данные отсутствуют |
| 2208 | 739097.38 | 1297649.66 | данные отсутствуют | данные отсутствуют |
| 2209 | 739095.72 | 1297651.16 | данные отсутствуют | данные отсутствуют |
| 2209 | 739095.72 | 1297651.16 | данные отсутствуют | данные отсутствуют |
| 2210 | 739095.7 | 1297651.18 | данные отсутствуют | данные отсутствуют |
| 2210 | 739095.7 | 1297651.18 | данные отсутствуют | данные отсутствуют |
| 2211 | 738136.37 | 1296619.18 | данные отсутствуют | данные отсутствуют |
| 2211 | 738136.37 | 1296619.18 | данные отсутствуют | данные отсутствуют |
| 2212 | 738136.32 | 1296619.17 | данные отсутствуют | данные отсутствуют |
| 2212 | 738136.32 | 1296619.17 | данные отсутствуют | данные отсутствуют |
| Государственный регистратор | | | | ФГИС ЕГРН |
| полное наименование должности | | | подпись | инициалы, фамилия |

М.П.

Выписка из Единого государственного реестра недвижимости об объекте недвижимости
Сведения о частях земельного участка

| Земельный участок | | | | |
|---------------------------------|---------------|---|--|--|
| (вид объекта недвижимости) | | | | |
| Лист № _____ Раздела 4.2 | | Всего листов раздела 4.2 : _____ | | Всего разделов: _____ |
| 30.09.2021 № 99/2021/420827280 | | | | |
| Кадастровый номер: | | | 02:22:000000:239 (единое землепользование) | |
| Номер точки | Координаты, м | | Описание закрепления на местности | Средняя квадратическая погрешность определения координат характерных точек границы части земельного участка, м |
| | X | Y | | |
| 1 | 2 | 3 | 4 | 5 |
| 2213 | 738136.29 | 1296619.15 | данные отсутствуют | данные отсутствуют |
| 2213 | 738136.29 | 1296619.15 | данные отсутствуют | данные отсутствуют |
| 2214 | 738134.76 | 1296617.52 | данные отсутствуют | данные отсутствуют |
| 2214 | 738134.76 | 1296617.52 | данные отсутствуют | данные отсутствуют |
| 2215 | 738134.75 | 1296617.5 | данные отсутствуют | данные отсутствуют |
| 2215 | 738134.75 | 1296617.5 | данные отсутствуют | данные отсутствуют |
| 2216 | 738134.73 | 1296617.45 | данные отсутствуют | данные отсутствуют |
| 2216 | 738134.73 | 1296617.45 | данные отсутствуют | данные отсутствуют |
| 2217 | 738134.75 | 1296617.4 | данные отсутствуют | данные отсутствуют |
| 2217 | 738134.75 | 1296617.4 | данные отсутствуют | данные отсутствуют |
| 2218 | 738134.76 | 1296617.38 | данные отсутствуют | данные отсутствуют |
| 2218 | 738134.76 | 1296617.38 | данные отсутствуют | данные отсутствуют |
| 2219 | 738136.39 | 1296615.85 | данные отсутствуют | данные отсутствуют |
| 2219 | 738136.39 | 1296615.85 | данные отсутствуют | данные отсутствуют |
| 2220 | 738136.41 | 1296615.83 | данные отсутствуют | данные отсутствуют |
| 2220 | 738136.41 | 1296615.83 | данные отсутствуют | данные отсутствуют |
| 2221 | 738136.46 | 1296615.82 | данные отсутствуют | данные отсутствуют |
| Государственный регистратор | | | | ФГИС ЕГРН |
| полное наименование должности | | | подпись | инициалы, фамилия |

М.П.

| Земельный участок | | | | |
|--------------------------------|---------------|--|-----------------------------------|--|
| (вид объекта недвижимости) | | | | |
| Лист № __ Раздела 4.2 | | Всего листов раздела 4.2 : __ | | Всего разделов: __ |
| 30.09.2021 № 99/2021/420827280 | | | | |
| Кадастровый номер: | | 02:22:000000:239 (единое землепользование) | | |
| Номер точки | Координаты, м | | Описание закрепления на местности | Средняя квадратическая погрешность определения координат характерных точек границы части земельного участка, м |
| | X | Y | | |
| 1 | 2 | 3 | 4 | 5 |
| 2221 | 738136.46 | 1296615.82 | данные отсутствуют | данные отсутствуют |
| 2222 | 738136.51 | 1296615.83 | данные отсутствуют | данные отсутствуют |
| 2222 | 738136.51 | 1296615.83 | данные отсутствуют | данные отсутствуют |
| 2223 | 738136.53 | 1296615.85 | данные отсутствуют | данные отсутствуют |
| 2223 | 738136.53 | 1296615.85 | данные отсутствуют | данные отсутствуют |
| 2224 | 738138.06 | 1296617.47 | данные отсутствуют | данные отсутствуют |
| 2224 | 738138.06 | 1296617.47 | данные отсутствуют | данные отсутствуют |
| 2225 | 738138.08 | 1296617.49 | данные отсутствуют | данные отсутствуют |
| 2225 | 738138.08 | 1296617.49 | данные отсутствуют | данные отсутствуют |
| 2226 | 738138.09 | 1296617.54 | данные отсутствуют | данные отсутствуют |
| 2226 | 738138.09 | 1296617.54 | данные отсутствуют | данные отсутствуют |
| 2227 | 738138.08 | 1296617.59 | данные отсутствуют | данные отсутствуют |
| 2227 | 738138.08 | 1296617.59 | данные отсутствуют | данные отсутствуют |
| 2228 | 738138.06 | 1296617.61 | данные отсутствуют | данные отсутствуют |
| 2228 | 738138.06 | 1296617.61 | данные отсутствуют | данные отсутствуют |
| 2229 | 738136.44 | 1296619.15 | данные отсутствуют | данные отсутствуют |
| 2229 | 738136.44 | 1296619.15 | данные отсутствуют | данные отсутствуют |
| Государственный регистратор | | | | ФГИС ЕГРН |
| полное наименование должности | | | подпись | инициалы, фамилия |

М.П.

| Земельный участок | | | | |
|--------------------------------|---------------|--|-----------------------------------|--|
| (вид объекта недвижимости) | | | | |
| Лист № __ Раздела 4.2 | | Всего листов раздела 4.2 : __ | | Всего разделов: __ |
| 30.09.2021 № 99/2021/420827280 | | | | |
| Кадастровый номер: | | 02:22:000000:239 (единое землепользование) | | |
| Номер точки | Координаты, м | | Описание закрепления на местности | Средняя квадратическая погрешность определения координат характерных точек границы части земельного участка, м |
| | X | Y | | |
| 1 | 2 | 3 | 4 | 5 |
| 2230 | 738136.42 | 1296619.17 | данные отсутствуют | данные отсутствуют |
| 2230 | 738136.42 | 1296619.17 | данные отсутствуют | данные отсутствуют |
| 2231 | 738562.89 | 1297073.66 | данные отсутствуют | данные отсутствуют |
| 2231 | 738562.89 | 1297073.66 | данные отсутствуют | данные отсутствуют |
| 2232 | 738562.84 | 1297073.65 | данные отсутствуют | данные отсутствуют |
| 2232 | 738562.84 | 1297073.65 | данные отсутствуют | данные отсутствуют |
| 2233 | 738562.82 | 1297073.63 | данные отсутствуют | данные отсутствуют |
| 2233 | 738562.82 | 1297073.63 | данные отсутствуют | данные отсутствуют |
| 2234 | 738561.31 | 1297071.98 | данные отсутствуют | данные отсутствуют |
| 2234 | 738561.31 | 1297071.98 | данные отсутствуют | данные отсутствуют |
| 2235 | 738561.29 | 1297071.96 | данные отсутствуют | данные отсутствуют |
| 2235 | 738561.29 | 1297071.96 | данные отсутствуют | данные отсутствуют |
| 2236 | 738561.28 | 1297071.91 | данные отсутствуют | данные отсутствуют |
| 2236 | 738561.28 | 1297071.91 | данные отсутствуют | данные отсутствуют |
| 2237 | 738561.29 | 1297071.86 | данные отсутствуют | данные отсутствуют |
| 2237 | 738561.29 | 1297071.86 | данные отсутствуют | данные отсутствуют |
| 2238 | 738561.31 | 1297071.84 | данные отсутствуют | данные отсутствуют |
| Государственный регистратор | | | | ФГИС ЕГРН |
| полное наименование должности | | | подпись | инициалы, фамилия |

М.П.

Выписка из Единого государственного реестра недвижимости об объекте недвижимости
Сведения о частях земельного участка

| Земельный участок | | | | | |
|---------------------------------------|--------------------|------------|---|--|----------------------------|
| (вид объекта недвижимости) | | | | | |
| Лист № | Раздела 4.2 | | Всего листов раздела 4.2 : ____ | Всего разделов: ____ | Всего листов выписки: ____ |
| 30.09.2021 № 99/2021/420827280 | | | | | |
| Кадастровый номер: | | | 02:22:000000:239 (единое землепользование) | | |
| Номер точки | Координаты, м | | Описание закрепления на местности | Средняя квадратическая погрешность определения координат характерных точек границы части земельного участка, м | |
| | X | Y | | | |
| 1 | 2 | 3 | 4 | 5 | |
| 2238 | 738561.31 | 1297071.84 | данные отсутствуют | данные отсутствуют | |
| 2239 | 738562.95 | 1297070.33 | данные отсутствуют | данные отсутствуют | |
| 2239 | 738562.95 | 1297070.33 | данные отсутствуют | данные отсутствуют | |
| 2240 | 738562.97 | 1297070.31 | данные отсутствуют | данные отсутствуют | |
| 2240 | 738562.97 | 1297070.31 | данные отсутствуют | данные отсутствуют | |
| 2241 | 738563.02 | 1297070.3 | данные отсутствуют | данные отсутствуют | |
| 2241 | 738563.02 | 1297070.3 | данные отсутствуют | данные отсутствуют | |
| 2242 | 738563.07 | 1297070.31 | данные отсутствуют | данные отсутствуют | |
| 2242 | 738563.07 | 1297070.31 | данные отсутствуют | данные отсутствуют | |
| 2243 | 738563.09 | 1297070.33 | данные отсутствуют | данные отсутствуют | |
| 2243 | 738563.09 | 1297070.33 | данные отсутствуют | данные отсутствуют | |
| 2244 | 738564.61 | 1297071.97 | данные отсутствуют | данные отсутствуют | |
| 2244 | 738564.61 | 1297071.97 | данные отсутствуют | данные отсутствуют | |
| 2245 | 738564.62 | 1297071.99 | данные отсутствуют | данные отсутствуют | |
| 2245 | 738564.62 | 1297071.99 | данные отсутствуют | данные отсутствуют | |
| 2246 | 738564.64 | 1297072.04 | данные отсутствуют | данные отсутствуют | |
| 2246 | 738564.64 | 1297072.04 | данные отсутствуют | данные отсутствуют | |
| Государственный регистратор | | | | ФГИС ЕГРН | |
| полное наименование должности | | | подпись | инициалы, фамилия | |

М.П.

Выписка из Единого государственного реестра недвижимости об объекте недвижимости
Сведения о частях земельного участка

| Земельный участок | | | | | |
|---------------------------------------|--------------------|------------|---|--|----------------------------|
| (вид объекта недвижимости) | | | | | |
| Лист № | Раздела 4.2 | | Всего листов раздела 4.2 : ____ | Всего разделов: ____ | Всего листов выписки: ____ |
| 30.09.2021 № 99/2021/420827280 | | | | | |
| Кадастровый номер: | | | 02:22:000000:239 (единое землепользование) | | |
| Номер точки | Координаты, м | | Описание закрепления на местности | Средняя квадратическая погрешность определения координат характерных точек границы части земельного участка, м | |
| | X | Y | | | |
| 1 | 2 | 3 | 4 | 5 | |
| 2247 | 738564.62 | 1297072.09 | данные отсутствуют | данные отсутствуют | |
| 2247 | 738564.62 | 1297072.09 | данные отсутствуют | данные отсутствуют | |
| 2248 | 738564.61 | 1297072.11 | данные отсутствуют | данные отсутствуют | |
| 2248 | 738564.61 | 1297072.11 | данные отсутствуют | данные отсутствуют | |
| 2249 | 738562.96 | 1297073.63 | данные отсутствуют | данные отсутствуют | |
| 2249 | 738562.96 | 1297073.63 | данные отсутствуют | данные отсутствуют | |
| 2250 | 738562.94 | 1297073.65 | данные отсутствуют | данные отсутствуют | |
| 2250 | 738562.94 | 1297073.65 | данные отсутствуют | данные отсутствуют | |
| 2251 | 738781.34 | 1297311.33 | данные отсутствуют | данные отсутствуют | |
| 2251 | 738781.34 | 1297311.33 | данные отсутствуют | данные отсутствуют | |
| 2252 | 738781.29 | 1297311.32 | данные отсутствуют | данные отсутствуют | |
| 2252 | 738781.29 | 1297311.32 | данные отсутствуют | данные отсутствуют | |
| 2253 | 738781.27 | 1297311.3 | данные отсутствуют | данные отсутствуют | |
| 2253 | 738781.27 | 1297311.3 | данные отсутствуют | данные отсутствуют | |
| 2254 | 738779.75 | 1297309.66 | данные отсутствуют | данные отсутствуют | |
| 2254 | 738779.75 | 1297309.66 | данные отсутствуют | данные отсутствуют | |
| 2255 | 738779.74 | 1297309.64 | данные отсутствуют | данные отсутствуют | |
| Государственный регистратор | | | | ФГИС ЕГРН | |
| полное наименование должности | | | подпись | инициалы, фамилия | |

М.П.

| Земельный участок | | | | |
|--------------------------------|---------------|--|-----------------------------------|--|
| (вид объекта недвижимости) | | | | |
| Лист № __ Раздела 4.2 | | Всего листов раздела 4.2 : __ | | Всего разделов: __ |
| 30.09.2021 № 99/2021/420827280 | | | | |
| Кадастровый номер: | | 02:22:000000:239 (единое землепользование) | | |
| Номер точки | Координаты, м | | Описание закрепления на местности | Средняя квадратическая погрешность определения координат характерных точек границы части земельного участка, м |
| | X | Y | | |
| 1 | 2 | 3 | 4 | 5 |
| 2255 | 738779.74 | 1297309.64 | данные отсутствуют | данные отсутствуют |
| 2256 | 738779.72 | 1297309.59 | данные отсутствуют | данные отсутствуют |
| 2256 | 738779.72 | 1297309.59 | данные отсутствуют | данные отсутствуют |
| 2257 | 738779.74 | 1297309.54 | данные отсутствуют | данные отсутствуют |
| 2257 | 738779.74 | 1297309.54 | данные отсутствуют | данные отсутствуют |
| 2258 | 738779.75 | 1297309.52 | данные отсутствуют | данные отсутствуют |
| 2258 | 738779.75 | 1297309.52 | данные отсутствуют | данные отсутствуют |
| 2260 | 738781.42 | 1297307.98 | данные отсутствуют | данные отсутствуют |
| 2260 | 738781.42 | 1297307.98 | данные отсутствуют | данные отсутствуют |
| 2261 | 738781.47 | 1297307.97 | данные отсутствуют | данные отсутствуют |
| 2261 | 738781.47 | 1297307.97 | данные отсутствуют | данные отсутствуют |
| 2262 | 738781.52 | 1297307.98 | данные отсутствуют | данные отсутствуют |
| 2262 | 738781.52 | 1297307.98 | данные отсутствуют | данные отсутствуют |
| 2264 | 738783.05 | 1297309.65 | данные отсутствуют | данные отсутствуют |
| 2264 | 738783.05 | 1297309.65 | данные отсутствуют | данные отсутствуют |
| 2265 | 738783.06 | 1297309.67 | данные отсутствуют | данные отсутствуют |
| 2265 | 738783.06 | 1297309.67 | данные отсутствуют | данные отсутствуют |
| Государственный регистратор | | | | ФГИС ЕГРН |
| полное наименование должности | | | подпись | инициалы, фамилия |

М.П.

Раздел 4.2

Выписка из Единого государственного реестра недвижимости об объекте недвижимости
Сведения о частях земельного участка

| Земельный участок | | | | |
|--------------------------------|---------------|--|-----------------------------------|--|
| (вид объекта недвижимости) | | | | |
| Лист № __ Раздела 4.2 | | Всего листов раздела 4.2 : __ | | Всего разделов: __ |
| 30.09.2021 № 99/2021/420827280 | | | | |
| Кадастровый номер: | | 02:22:000000:239 (единое землепользование) | | |
| Номер точки | Координаты, м | | Описание закрепления на местности | Средняя квадратическая погрешность определения координат характерных точек границы части земельного участка, м |
| | X | Y | | |
| 1 | 2 | 3 | 4 | 5 |
| 2266 | 738783.08 | 1297309.72 | данные отсутствуют | данные отсутствуют |
| 2266 | 738783.08 | 1297309.72 | данные отсутствуют | данные отсутствуют |
| 2267 | 738783.06 | 1297309.77 | данные отсутствуют | данные отсутствуют |
| 2267 | 738783.06 | 1297309.77 | данные отсутствуют | данные отсутствуют |
| 2268 | 738783.05 | 1297309.79 | данные отсутствуют | данные отсутствуют |
| 2268 | 738783.05 | 1297309.79 | данные отсутствуют | данные отсутствуют |
| 2269 | 738781.41 | 1297311.3 | данные отсутствуют | данные отсутствуют |
| 2269 | 738781.41 | 1297311.3 | данные отсутствуют | данные отсутствуют |
| 2270 | 738781.39 | 1297311.32 | данные отсутствуют | данные отсутствуют |
| 2270 | 738781.39 | 1297311.32 | данные отсутствуют | данные отсутствуют |
| 2271 | 738351.33 | 1296846.65 | данные отсутствуют | данные отсутствуют |
| 2271 | 738351.33 | 1296846.65 | данные отсутствуют | данные отсутствуют |
| 2272 | 738351.28 | 1296846.64 | данные отсутствуют | данные отсутствуют |
| 2272 | 738351.28 | 1296846.64 | данные отсутствуют | данные отсутствуют |
| 2273 | 738351.26 | 1296846.62 | данные отсутствуют | данные отсутствуют |
| 2273 | 738351.26 | 1296846.62 | данные отсутствуют | данные отсутствуют |
| 2274 | 738349.73 | 1296844.99 | данные отсутствуют | данные отсутствуют |
| Государственный регистратор | | | | ФГИС ЕГРН |
| полное наименование должности | | | подпись | инициалы, фамилия |

М.П.

Выписка из Единого государственного реестра недвижимости об объекте недвижимости
Сведения о частях земельного участка

| Земельный участок | | | | |
|--------------------------------|---------------|--|-----------------------------------|--|
| (вид объекта недвижимости) | | | | |
| Лист № ___ Раздела 4.2 | | Всего листов раздела 4.2 : ___ | | Всего разделов: ___ |
| 30.09.2021 № 99/2021/420827280 | | | | |
| Кадастровый номер: | | 02:22:000000:239 (единое землепользование) | | |
| Номер точки | Координаты, м | | Описание закрепления на местности | Средняя квадратическая погрешность определения координат характерных точек границы части земельного участка, м |
| | X | Y | | |
| 1 | 2 | 3 | 4 | 5 |
| 2274 | 738349.73 | 1296844.99 | данные отсутствуют | данные отсутствуют |
| 2275 | 738349.71 | 1296844.97 | данные отсутствуют | данные отсутствуют |
| 2275 | 738349.71 | 1296844.97 | данные отсутствуют | данные отсутствуют |
| 2276 | 738349.7 | 1296844.92 | данные отсутствуют | данные отсутствуют |
| 2276 | 738349.7 | 1296844.92 | данные отсутствуют | данные отсутствуют |
| 2277 | 738349.71 | 1296844.87 | данные отсутствуют | данные отсутствуют |
| 2277 | 738349.71 | 1296844.87 | данные отсутствуют | данные отсутствуют |
| 2278 | 738349.73 | 1296844.85 | данные отсутствуют | данные отсутствуют |
| 2278 | 738349.73 | 1296844.85 | данные отсутствуют | данные отсутствуют |
| 2279 | 738351.36 | 1296843.32 | данные отсутствуют | данные отсутствуют |
| 2279 | 738351.36 | 1296843.32 | данные отсутствуют | данные отсутствуют |
| 2280 | 738351.38 | 1296843.3 | данные отсутствуют | данные отсутствуют |
| 2280 | 738351.38 | 1296843.3 | данные отсутствуют | данные отсутствуют |
| 2281 | 738351.43 | 1296843.29 | данные отсутствуют | данные отсутствуют |
| 2281 | 738351.43 | 1296843.29 | данные отсутствуют | данные отсутствуют |
| 2282 | 738351.48 | 1296843.3 | данные отсутствуют | данные отсутствуют |
| 2282 | 738351.48 | 1296843.3 | данные отсутствуют | данные отсутствуют |
| Государственный регистратор | | | | ФГИС ЕГРН |
| полное наименование должности | | | подпись | инициалы, фамилия |

М.П.

Выписка из Единого государственного реестра недвижимости об объекте недвижимости
Сведения о частях земельного участка

| Земельный участок | | | | |
|--------------------------------|---------------|--|-----------------------------------|--|
| (вид объекта недвижимости) | | | | |
| Лист № ___ Раздела 4.2 | | Всего листов раздела 4.2 : ___ | | Всего разделов: ___ |
| 30.09.2021 № 99/2021/420827280 | | | | |
| Кадастровый номер: | | 02:22:000000:239 (единое землепользование) | | |
| Номер точки | Координаты, м | | Описание закрепления на местности | Средняя квадратическая погрешность определения координат характерных точек границы части земельного участка, м |
| | X | Y | | |
| 1 | 2 | 3 | 4 | 5 |
| 2283 | 738351.5 | 1296843.32 | данные отсутствуют | данные отсутствуют |
| 2283 | 738351.5 | 1296843.32 | данные отсутствуют | данные отсутствуют |
| 2284 | 738353.03 | 1296844.95 | данные отсутствуют | данные отсутствуют |
| 2284 | 738353.03 | 1296844.95 | данные отсутствуют | данные отсутствуют |
| 2285 | 738353.05 | 1296844.97 | данные отсутствуют | данные отсутствуют |
| 2285 | 738353.05 | 1296844.97 | данные отсутствуют | данные отсутствуют |
| 2286 | 738353.06 | 1296845.02 | данные отсутствуют | данные отсутствуют |
| 2286 | 738353.06 | 1296845.02 | данные отсутствуют | данные отсутствуют |
| 2287 | 738353.05 | 1296845.07 | данные отсутствуют | данные отсутствуют |
| 2287 | 738353.05 | 1296845.07 | данные отсутствуют | данные отсутствуют |
| 2288 | 738353.03 | 1296845.09 | данные отсутствуют | данные отсутствуют |
| 2288 | 738353.03 | 1296845.09 | данные отсутствуют | данные отсутствуют |
| 2289 | 738351.4 | 1296846.62 | данные отсутствуют | данные отсутствуют |
| 2289 | 738351.4 | 1296846.62 | данные отсутствуют | данные отсутствуют |
| 2290 | 738351.38 | 1296846.64 | данные отсутствуют | данные отсутствуют |
| 2290 | 738351.38 | 1296846.64 | данные отсутствуют | данные отсутствуют |
| 2291 | 737926.74 | 1296396.84 | данные отсутствуют | данные отсутствуют |
| Государственный регистратор | | | | ФГИС ЕГРН |
| полное наименование должности | | | подпись | инициалы, фамилия |

М.П.

| Земельный участок | | | | |
|--------------------------------|---------------|---------------------------------------|--|--|
| (вид объекта недвижимости) | | | | |
| Лист № ___ Раздела 4.2 | | Всего листов раздела 4.2 : ___ | | Всего разделов: ___ |
| 30.09.2021 № 99/2021/420827280 | | | | |
| Кадастровый номер: | | | 02:22:000000:239 (единое землепользование) | |
| Номер точки | Координаты, м | | Описание закрепления на местности | Средняя квадратическая погрешность определения координат характерных точек границы части земельного участка, м |
| | X | Y | | |
| 1 | 2 | 3 | 4 | 5 |
| 2291 | 737926.74 | 1296396.84 | данные отсутствуют | данные отсутствуют |
| 2292 | 737926.69 | 1296396.83 | данные отсутствуют | данные отсутствуют |
| 2292 | 737926.69 | 1296396.83 | данные отсутствуют | данные отсутствуют |
| 2293 | 737926.67 | 1296396.81 | данные отсутствуют | данные отсутствуют |
| 2293 | 737926.67 | 1296396.81 | данные отсутствуют | данные отсутствуют |
| 2294 | 737925.13 | 1296395.19 | данные отсутствуют | данные отсутствуют |
| 2294 | 737925.13 | 1296395.19 | данные отсутствуют | данные отсутствуют |
| 2295 | 737925.11 | 1296395.17 | данные отсутствуют | данные отсутствуют |
| 2295 | 737925.11 | 1296395.17 | данные отсутствуют | данные отсутствуют |
| 2296 | 737925.1 | 1296395.12 | данные отсутствуют | данные отсутствуют |
| 2296 | 737925.1 | 1296395.12 | данные отсутствуют | данные отсутствуют |
| 2297 | 737925.11 | 1296395.07 | данные отсутствуют | данные отсутствуют |
| 2297 | 737925.11 | 1296395.07 | данные отсутствуют | данные отсутствуют |
| 2298 | 737925.13 | 1296395.05 | данные отсутствуют | данные отсутствуют |
| 2298 | 737925.13 | 1296395.05 | данные отсутствуют | данные отсутствуют |
| 2299 | 737926.76 | 1296393.51 | данные отсутствуют | данные отсутствуют |
| 2299 | 737926.76 | 1296393.51 | данные отсутствуют | данные отсутствуют |
| Государственный регистратор | | | ФГИС ЕГРН | |
| полное наименование должности | | | подпись | |
| | | | инициалы, фамилия | |

М.П.

| Земельный участок | | | | |
|--------------------------------|---------------|---------------------------------------|--|--|
| (вид объекта недвижимости) | | | | |
| Лист № ___ Раздела 4.2 | | Всего листов раздела 4.2 : ___ | | Всего разделов: ___ |
| 30.09.2021 № 99/2021/420827280 | | | | |
| Кадастровый номер: | | | 02:22:000000:239 (единое землепользование) | |
| Номер точки | Координаты, м | | Описание закрепления на местности | Средняя квадратическая погрешность определения координат характерных точек границы части земельного участка, м |
| | X | Y | | |
| 1 | 2 | 3 | 4 | 5 |
| 2300 | 737926.78 | 1296393.49 | данные отсутствуют | данные отсутствуют |
| 2300 | 737926.78 | 1296393.49 | данные отсутствуют | данные отсутствуют |
| 2301 | 737926.83 | 1296393.48 | данные отсутствуют | данные отсутствуют |
| 2301 | 737926.83 | 1296393.48 | данные отсутствуют | данные отсутствуют |
| 2302 | 737926.88 | 1296393.49 | данные отсутствуют | данные отсутствуют |
| 2302 | 737926.88 | 1296393.49 | данные отсутствуют | данные отсутствуют |
| 2303 | 737926.9 | 1296393.51 | данные отсутствуют | данные отсутствуют |
| 2303 | 737926.9 | 1296393.51 | данные отсутствуют | данные отсутствуют |
| 2304 | 737928.43 | 1296395.13 | данные отсутствуют | данные отсутствуют |
| 2304 | 737928.43 | 1296395.13 | данные отсутствуют | данные отсутствуют |
| 2305 | 737928.45 | 1296395.15 | данные отсутствуют | данные отсутствуют |
| 2305 | 737928.45 | 1296395.15 | данные отсутствуют | данные отсутствуют |
| 2306 | 737928.46 | 1296395.2 | данные отсутствуют | данные отсутствуют |
| 2306 | 737928.46 | 1296395.2 | данные отсутствуют | данные отсутствуют |
| 2307 | 737928.45 | 1296395.25 | данные отсутствуют | данные отсутствуют |
| 2307 | 737928.45 | 1296395.25 | данные отсутствуют | данные отсутствуют |
| 2308 | 737928.43 | 1296395.27 | данные отсутствуют | данные отсутствуют |
| Государственный регистратор | | | ФГИС ЕГРН | |
| полное наименование должности | | | подпись | |
| | | | инициалы, фамилия | |

М.П.

Выписка из Единого государственного реестра недвижимости об объекте недвижимости
Сведения о частях земельного участка

| Земельный участок | | | | |
|--------------------------------|---------------|--------------------------------------|--|--|
| (вид объекта недвижимости) | | | | |
| Лист № __ Раздела 4.2 | | Всего листов раздела 4.2 : __ | | Всего разделов: __ |
| 30.09.2021 № 99/2021/420827280 | | | | |
| Кадастровый номер: | | | 02:22:000000:239 (единое землепользование) | |
| Номер точки | Координаты, м | | Описание закрепления на местности | Средняя квадратическая погрешность определения координат характерных точек границы части земельного участка, м |
| | X | Y | | |
| 1 | 2 | 3 | 4 | 5 |
| 2308 | 737928.43 | 1296395.27 | данные отсутствуют | данные отсутствуют |
| 2309 | 737926.81 | 1296396.81 | данные отсутствуют | данные отсутствуют |
| 2309 | 737926.81 | 1296396.81 | данные отсутствуют | данные отсутствуют |
| 2310 | 737926.79 | 1296396.83 | данные отсутствуют | данные отсутствуют |
| 2310 | 737926.79 | 1296396.83 | данные отсутствуют | данные отсутствуют |
| 2311 | 738244.31 | 1296733.71 | данные отсутствуют | данные отсутствуют |
| 2311 | 738244.31 | 1296733.71 | данные отсутствуют | данные отсутствуют |
| 2312 | 738244.26 | 1296733.7 | данные отсутствуют | данные отсутствуют |
| 2312 | 738244.26 | 1296733.7 | данные отсутствуют | данные отсутствуют |
| 2313 | 738244.24 | 1296733.68 | данные отсутствуют | данные отсутствуют |
| 2313 | 738244.24 | 1296733.68 | данные отсутствуют | данные отсутствуют |
| 2314 | 738242.7 | 1296732.06 | данные отсутствуют | данные отсутствуют |
| 2314 | 738242.7 | 1296732.06 | данные отсутствуют | данные отсутствуют |
| 2315 | 738242.68 | 1296732.04 | данные отсутствуют | данные отсутствуют |
| 2315 | 738242.68 | 1296732.04 | данные отсутствуют | данные отсутствуют |
| 2316 | 738242.67 | 1296731.99 | данные отсутствуют | данные отсутствуют |
| 2316 | 738242.67 | 1296731.99 | данные отсутствуют | данные отсутствуют |
| Государственный регистратор | | | | ФГИС ЕГРН |
| полное наименование должности | | | подпись | инициалы, фамилия |

М.П.

Раздел 4.2

Выписка из Единого государственного реестра недвижимости об объекте недвижимости
Сведения о частях земельного участка

| Земельный участок | | | | |
|--------------------------------|---------------|--------------------------------------|--|--|
| (вид объекта недвижимости) | | | | |
| Лист № __ Раздела 4.2 | | Всего листов раздела 4.2 : __ | | Всего разделов: __ |
| 30.09.2021 № 99/2021/420827280 | | | | |
| Кадастровый номер: | | | 02:22:000000:239 (единое землепользование) | |
| Номер точки | Координаты, м | | Описание закрепления на местности | Средняя квадратическая погрешность определения координат характерных точек границы части земельного участка, м |
| | X | Y | | |
| 1 | 2 | 3 | 4 | 5 |
| 2317 | 738242.68 | 1296731.94 | данные отсутствуют | данные отсутствуют |
| 2317 | 738242.68 | 1296731.94 | данные отсутствуют | данные отсутствуют |
| 2318 | 738242.7 | 1296731.92 | данные отсутствуют | данные отсутствуют |
| 2318 | 738242.7 | 1296731.92 | данные отсутствуют | данные отсутствуют |
| 2319 | 738244.32 | 1296730.38 | данные отсутствуют | данные отсутствуют |
| 2319 | 738244.32 | 1296730.38 | данные отсутствуют | данные отсутствуют |
| 2320 | 738244.34 | 1296730.36 | данные отсутствуют | данные отсутствуют |
| 2320 | 738244.34 | 1296730.36 | данные отсутствуют | данные отсутствуют |
| 2321 | 738244.39 | 1296730.35 | данные отсутствуют | данные отсутствуют |
| 2321 | 738244.39 | 1296730.35 | данные отсутствуют | данные отсутствуют |
| 2322 | 738244.44 | 1296730.36 | данные отсутствуют | данные отсутствуют |
| 2322 | 738244.44 | 1296730.36 | данные отсутствуют | данные отсутствуют |
| 2323 | 738244.46 | 1296730.38 | данные отсутствуют | данные отсутствуют |
| 2323 | 738244.46 | 1296730.38 | данные отсутствуют | данные отсутствуют |
| 2325 | 738246.01 | 1296732.02 | данные отсутствуют | данные отсутствуют |
| 2325 | 738246.01 | 1296732.02 | данные отсутствуют | данные отсутствуют |
| 2326 | 738246.03 | 1296732.07 | данные отсутствуют | данные отсутствуют |
| Государственный регистратор | | | | ФГИС ЕГРН |
| полное наименование должности | | | подпись | инициалы, фамилия |

М.П.

| Земельный участок | | | | |
|--------------------------------|---------------|--------------------------------------|--|--|
| (вид объекта недвижимости) | | | | |
| Лист № __ Раздела 4.2 | | Всего листов раздела 4.2 : __ | | Всего разделов: __ |
| 30.09.2021 № 99/2021/420827280 | | | | |
| Кадастровый номер: | | | 02:22:000000:239 (единое землепользование) | |
| Номер точки | Координаты, м | | Описание закрепления на местности | Средняя квадратическая погрешность определения координат характерных точек границы части земельного участка, м |
| | X | Y | | |
| 1 | 2 | 3 | 4 | 5 |
| 2326 | 738246.03 | 1296732.07 | данные отсутствуют | данные отсутствуют |
| 2327 | 738246.01 | 1296732.12 | данные отсутствуют | данные отсутствуют |
| 2327 | 738246.01 | 1296732.12 | данные отсутствуют | данные отсутствуют |
| 2329 | 738244.38 | 1296733.68 | данные отсутствуют | данные отсутствуют |
| 2329 | 738244.38 | 1296733.68 | данные отсутствуют | данные отсутствуют |
| 2330 | 738244.36 | 1296733.7 | данные отсутствуют | данные отсутствуют |
| 2330 | 738244.36 | 1296733.7 | данные отсутствуют | данные отсутствуют |
| 2331 | 739201.67 | 1297768.19 | данные отсутствуют | данные отсутствуют |
| 2331 | 739201.67 | 1297768.19 | данные отсутствуют | данные отсутствуют |
| 2332 | 739201.62 | 1297768.18 | данные отсутствуют | данные отсутствуют |
| 2332 | 739201.62 | 1297768.18 | данные отсутствуют | данные отсутствуют |
| 2333 | 739201.6 | 1297768.16 | данные отсутствуют | данные отсутствуют |
| 2333 | 739201.6 | 1297768.16 | данные отсутствуют | данные отсутствуют |
| 2334 | 739200.09 | 1297766.52 | данные отсутствуют | данные отсутствуют |
| 2334 | 739200.09 | 1297766.52 | данные отсутствуют | данные отсутствуют |
| 2335 | 739200.07 | 1297766.5 | данные отсутствуют | данные отсутствуют |
| 2335 | 739200.07 | 1297766.5 | данные отсутствуют | данные отсутствуют |
| Государственный регистратор | | | | ФГИС ЕГРН |
| полное наименование должности | | | подпись | инициалы, фамилия |

М.П.

Раздел 4.2

Выписка из Единого государственного реестра недвижимости об объекте недвижимости
Сведения о частях земельного участка

| Земельный участок | | | | |
|--------------------------------|---------------|--------------------------------------|--|--|
| (вид объекта недвижимости) | | | | |
| Лист № __ Раздела 4.2 | | Всего листов раздела 4.2 : __ | | Всего разделов: __ |
| 30.09.2021 № 99/2021/420827280 | | | | |
| Кадастровый номер: | | | 02:22:000000:239 (единое землепользование) | |
| Номер точки | Координаты, м | | Описание закрепления на местности | Средняя квадратическая погрешность определения координат характерных точек границы части земельного участка, м |
| | X | Y | | |
| 1 | 2 | 3 | 4 | 5 |
| 2336 | 739200.06 | 1297766.45 | данные отсутствуют | данные отсутствуют |
| 2336 | 739200.06 | 1297766.45 | данные отсутствуют | данные отсутствуют |
| 2337 | 739200.07 | 1297766.4 | данные отсутствуют | данные отсутствуют |
| 2337 | 739200.07 | 1297766.4 | данные отсутствуют | данные отсутствуют |
| 2338 | 739200.09 | 1297766.38 | данные отсутствуют | данные отсутствуют |
| 2338 | 739200.09 | 1297766.38 | данные отсутствуют | данные отсутствуют |
| 2339 | 739201.73 | 1297764.87 | данные отсутствуют | данные отсутствуют |
| 2339 | 739201.73 | 1297764.87 | данные отсутствуют | данные отсутствуют |
| 2340 | 739201.75 | 1297764.85 | данные отсутствуют | данные отсутствуют |
| 2340 | 739201.75 | 1297764.85 | данные отсутствуют | данные отсутствуют |
| 2341 | 739201.8 | 1297764.84 | данные отсутствуют | данные отсутствуют |
| 2341 | 739201.8 | 1297764.84 | данные отсутствуют | данные отсутствуют |
| 2342 | 739201.85 | 1297764.85 | данные отсутствуют | данные отсутствуют |
| 2342 | 739201.85 | 1297764.85 | данные отсутствуют | данные отсутствуют |
| 2343 | 739201.87 | 1297764.87 | данные отсутствуют | данные отсутствуют |
| 2343 | 739201.87 | 1297764.87 | данные отсутствуют | данные отсутствуют |
| 2344 | 739203.39 | 1297766.51 | данные отсутствуют | данные отсутствуют |
| Государственный регистратор | | | | ФГИС ЕГРН |
| полное наименование должности | | | подпись | инициалы, фамилия |

М.П.

Выписка из Единого государственного реестра недвижимости об объекте недвижимости
Сведения о частях земельного участка

| Земельный участок | | | | |
|--------------------------------|---------------|--------------------------------------|--|--|
| (вид объекта недвижимости) | | | | |
| Лист № __ Раздела 4.2 | | Всего листов раздела 4.2 : __ | | Всего разделов: __ |
| 30.09.2021 № 99/2021/420827280 | | | | |
| Кадастровый номер: | | | 02:22:000000:239 (единое землепользование) | |
| Номер точки | Координаты, м | | Описание закрепления на местности | Средняя квадратическая погрешность определения координат характерных точек границы части земельного участка, м |
| | X | Y | | |
| 1 | 2 | 3 | 4 | 5 |
| 2344 | 739203.39 | 1297766.51 | данные отсутствуют | данные отсутствуют |
| 2345 | 739203.41 | 1297766.53 | данные отсутствуют | данные отсутствуют |
| 2345 | 739203.41 | 1297766.53 | данные отсутствуют | данные отсутствуют |
| 2346 | 739203.42 | 1297766.58 | данные отсутствуют | данные отсутствуют |
| 2346 | 739203.42 | 1297766.58 | данные отсутствуют | данные отсутствуют |
| 2347 | 739203.41 | 1297766.63 | данные отсутствуют | данные отсутствуют |
| 2347 | 739203.41 | 1297766.63 | данные отсутствуют | данные отсутствуют |
| 2348 | 739203.39 | 1297766.65 | данные отсутствуют | данные отсутствуют |
| 2348 | 739203.39 | 1297766.65 | данные отсутствуют | данные отсутствуют |
| 2349 | 739201.74 | 1297768.16 | данные отсутствуют | данные отсутствуют |
| 2349 | 739201.74 | 1297768.16 | данные отсутствуют | данные отсутствуют |
| 2350 | 739201.72 | 1297768.18 | данные отсутствуют | данные отсутствуют |
| 2350 | 739201.72 | 1297768.18 | данные отсутствуют | данные отсутствуют |
| 2351 | 739471.24 | 1298050.59 | данные отсутствуют | данные отсутствуют |
| 2351 | 739471.24 | 1298050.59 | данные отсутствуют | данные отсутствуют |
| 2352 | 739475.66 | 1298055.49 | данные отсутствуют | данные отсутствуют |
| 2353 | 739468.75 | 1298056.94 | данные отсутствуют | данные отсутствуют |
| Государственный регистратор | | | ФГИС ЕГРН | |
| полное наименование должности | | | подпись | |
| | | | инициалы, фамилия | |

М.П.

Выписка из Единого государственного реестра недвижимости об объекте недвижимости
Сведения о частях земельного участка

| Земельный участок | | | | |
|--------------------------------|---------------|--------------------------------------|--|--|
| (вид объекта недвижимости) | | | | |
| Лист № __ Раздела 4.2 | | Всего листов раздела 4.2 : __ | | Всего разделов: __ |
| 30.09.2021 № 99/2021/420827280 | | | | |
| Кадастровый номер: | | | 02:22:000000:239 (единое землепользование) | |
| Номер точки | Координаты, м | | Описание закрепления на местности | Средняя квадратическая погрешность определения координат характерных точек границы части земельного участка, м |
| | X | Y | | |
| 1 | 2 | 3 | 4 | 5 |
| 2353 | 739468.75 | 1298056.94 | данные отсутствуют | данные отсутствуют |
| 2368 | 737342.33 | 1298023.04 | данные отсутствуют | данные отсутствуют |
| 2371 | 737248.67 | 1298229.1 | данные отсутствуют | данные отсутствуют |
| 2372 | 737194.39 | 1298258.7 | данные отсутствуют | данные отсутствуют |
| 2373 | 737168.91 | 1298293.78 | данные отсутствуют | данные отсутствуют |
| 2374 | 737131.59 | 1298346.89 | данные отсутствуют | данные отсутствуют |
| 2374 | 737131.59 | 1298346.89 | данные отсутствуют | данные отсутствуют |
| 2375 | 737032.63 | 1298483.43 | данные отсутствуют | данные отсутствуют |
| 2375 | 737032.63 | 1298483.43 | данные отсутствуют | данные отсутствуют |
| 2479 | 738485.98 | 1299053.58 | данные отсутствуют | данные отсутствуют |
| 2480 | 738394.03 | 1299185.77 | данные отсутствуют | данные отсутствуют |
| 2481 | 738426.53 | 1299215.5 | данные отсутствуют | данные отсутствуют |
| 2482 | 738248.48 | 1299416.65 | данные отсутствуют | данные отсутствуют |
| 2502 | 738790.12 | 1299882.73 | данные отсутствуют | данные отсутствуют |
| 2503 | 738778.23 | 1299879.49 | данные отсутствуют | данные отсутствуют |
| 2505 | 738634.1 | 1299889.52 | данные отсутствуют | данные отсутствуют |
| 2507 | 738481.4 | 1299811.33 | данные отсутствуют | данные отсутствуют |
| Государственный регистратор | | | ФГИС ЕГРН | |
| полное наименование должности | | | подпись | |
| | | | инициалы, фамилия | |

М.П.

| Земельный участок | | | | |
|--------------------------------|---------------|---------------------------------------|--|--|
| (вид объекта недвижимости) | | | | |
| Лист № ___ Раздела 4.2 | | Всего листов раздела 4.2 : ___ | | Всего разделов: ___ |
| 30.09.2021 № 99/2021/420827280 | | | | |
| Кадастровый номер: | | | 02:22:000000:239 (единое землепользование) | |
| Номер точки | Координаты, м | | Описание закрепления на местности | Средняя квадратическая погрешность определения координат характерных точек границы части земельного участка, м |
| | X | Y | | |
| 1 | 2 | 3 | 4 | 5 |
| 2513 | 738360.63 | 1299606.95 | данные отсутствуют | данные отсутствуют |
| 2515 | 738384.48 | 1299572.08 | данные отсутствуют | данные отсутствуют |
| 2516 | 738385.45 | 1299571.22 | данные отсутствуют | данные отсутствуют |
| 2517 | 738386.09 | 1299570.3 | данные отсутствуют | данные отсутствуют |
| 2518 | 738398.79 | 1299554.12 | данные отсутствуют | данные отсутствуют |
| 2525 | 738515.27 | 1299407.12 | данные отсутствуют | данные отсутствуют |
| 2525 | 738515.27 | 1299407.12 | данные отсутствуют | данные отсутствуют |
| 2526 | 738537.89 | 1299379.03 | данные отсутствуют | данные отсутствуют |
| 2529 | 738675.71 | 1299431.33 | данные отсутствуют | данные отсутствуют |
| 2534 | 738205.85 | 1299763.65 | данные отсутствуют | данные отсутствуют |
| 2535 | 738207.71 | 1299764.89 | данные отсутствуют | данные отсутствуют |
| 2536 | 738206.46 | 1299766.75 | данные отсутствуют | данные отсутствуют |
| 2537 | 738204.6 | 1299765.51 | данные отсутствуют | данные отсутствуют |
| 2538 | 738236.68 | 1299717.46 | данные отсутствуют | данные отсутствуют |
| 2539 | 738238.55 | 1299718.69 | данные отсутствуют | данные отсутствуют |
| 2540 | 738237.32 | 1299720.56 | данные отсутствуют | данные отсутствуют |
| 2541 | 738235.45 | 1299719.33 | данные отсутствуют | данные отсутствуют |
| Государственный регистратор | | | ФГИС ЕГРН | |
| полное наименование должности | | | подпись | |
| | | | инициалы, фамилия | |

М.П.

| Земельный участок | | | | |
|--------------------------------|---------------|---------------------------------------|--|--|
| (вид объекта недвижимости) | | | | |
| Лист № ___ Раздела 4.2 | | Всего листов раздела 4.2 : ___ | | Всего разделов: ___ |
| 30.09.2021 № 99/2021/420827280 | | | | |
| Кадастровый номер: | | | 02:22:000000:239 (единое землепользование) | |
| Номер точки | Координаты, м | | Описание закрепления на местности | Средняя квадратическая погрешность определения координат характерных точек границы части земельного участка, м |
| | X | Y | | |
| 1 | 2 | 3 | 4 | 5 |
| 2542 | 738294.01 | 1299623.48 | данные отсутствуют | данные отсутствуют |
| 2542 | 738294.01 | 1299623.48 | данные отсутствуют | данные отсутствуют |
| 2543 | 738295.62 | 1299630.13 | данные отсутствуют | данные отсутствуют |
| 2543 | 738295.62 | 1299630.13 | данные отсутствуют | данные отсутствуют |
| 2544 | 738303.27 | 1299629.77 | данные отсутствуют | данные отсутствуют |
| 2544 | 738303.27 | 1299629.77 | данные отсутствуют | данные отсутствуют |
| 2545 | 738303.36 | 1299631.76 | данные отсутствуют | данные отсутствуют |
| 2545 | 738303.36 | 1299631.76 | данные отсутствуют | данные отсутствуют |
| 2546 | 738295.55 | 1299632.14 | данные отсутствуют | данные отсутствуют |
| 2546 | 738295.55 | 1299632.14 | данные отсутствуют | данные отсутствуют |
| 2547 | 738295.1 | 1299632.68 | данные отсутствуют | данные отсутствуют |
| 2547 | 738295.1 | 1299632.68 | данные отсутствуют | данные отсутствуют |
| 2548 | 738291.32 | 1299638.95 | данные отсутствуют | данные отсутствуют |
| 2549 | 738289.61 | 1299637.91 | данные отсутствуют | данные отсутствуют |
| 2550 | 738293.43 | 1299631.58 | данные отсутствуют | данные отсутствуют |
| 2550 | 738293.43 | 1299631.58 | данные отсутствуют | данные отсутствуют |
| 2551 | 738293.73 | 1299630.83 | данные отсутствуют | данные отсутствуют |
| Государственный регистратор | | | ФГИС ЕГРН | |
| полное наименование должности | | | подпись | |
| | | | инициалы, фамилия | |

М.П.

Выписка из Единого государственного реестра недвижимости об объекте недвижимости
Сведения о частях земельного участка

| Земельный участок | | | | |
|--------------------------------|---------------|--------------------------------------|--|--|
| (вид объекта недвижимости) | | | | |
| Лист № __ Раздела <u>4.2</u> | | Всего листов раздела <u>4.2</u> : __ | | Всего разделов: __ |
| 30.09.2021 № 99/2021/420827280 | | | | |
| Кадастровый номер: | | | 02:22:000000:239 (единое землепользование) | |
| Номер точки | Координаты, м | | Описание закрепления на местности | Средняя квадратическая погрешность определения координат характерных точек границы части земельного участка, м |
| | X | Y | | |
| 1 | 2 | 3 | 4 | 5 |
| 2551 | 738293.73 | 1299630.83 | данные отсутствуют | данные отсутствуют |
| 2552 | 738292.07 | 1299623.95 | данные отсутствуют | данные отсутствуют |
| 2552 | 738292.07 | 1299623.95 | данные отсутствуют | данные отсутствуют |
| 2557 | 738336.91 | 1299591.54 | данные отсутствуют | данные отсутствуют |
| 2559 | 738333.05 | 1299596.85 | данные отсутствуют | данные отсутствуют |
| 2559 | 738333.05 | 1299596.85 | данные отсутствуют | данные отсутствуют |
| 2560 | 738332.84 | 1299597.07 | данные отсутствуют | данные отсутствуют |
| 2560 | 738332.84 | 1299597.07 | данные отсутствуют | данные отсутствуют |
| 2563 | 738330.84 | 1299597.78 | данные отсутствуют | данные отсутствуют |
| 2563 | 738330.84 | 1299597.78 | данные отсутствуют | данные отсутствуют |
| 2564 | 738323.05 | 1299599.72 | данные отсутствуют | данные отсутствуют |
| 2564 | 738323.05 | 1299599.72 | данные отсутствуют | данные отсутствуют |
| 2565 | 738322.56 | 1299597.78 | данные отсутствуют | данные отсутствуют |
| 2566 | 738331.1 | 1299595.65 | данные отсутствуют | данные отсутствуют |
| 2566 | 738331.1 | 1299595.65 | данные отсутствуют | данные отсутствуют |
| 2567 | 738332.02 | 1299595.13 | данные отсутствуют | данные отсутствуют |
| 2567 | 738332.02 | 1299595.13 | данные отсутствуют | данные отсутствуют |
| Государственный регистратор | | | | ФГИС ЕГРН |
| полное наименование должности | | | подпись | инициалы, фамилия |

М.П.

Раздел 4.2

Выписка из Единого государственного реестра недвижимости об объекте недвижимости
Сведения о частях земельного участка

| Земельный участок | | | | |
|--------------------------------|---------------|--------------------------------------|--|--|
| (вид объекта недвижимости) | | | | |
| Лист № __ Раздела <u>4.2</u> | | Всего листов раздела <u>4.2</u> : __ | | Всего разделов: __ |
| 30.09.2021 № 99/2021/420827280 | | | | |
| Кадастровый номер: | | | 02:22:000000:239 (единое землепользование) | |
| Номер точки | Координаты, м | | Описание закрепления на местности | Средняя квадратическая погрешность определения координат характерных точек границы части земельного участка, м |
| | X | Y | | |
| 1 | 2 | 3 | 4 | 5 |
| 2568 | 738516.08 | 1299383.6 | данные отсутствуют | данные отсутствуют |
| 2568 | 738516.08 | 1299383.6 | данные отсутствуют | данные отсутствуют |
| 2569 | 738517.66 | 1299382.38 | данные отсутствуют | данные отсутствуют |
| 2569 | 738517.66 | 1299382.38 | данные отсутствуют | данные отсутствуют |
| 2570 | 738522.23 | 1299388.37 | данные отсутствуют | данные отсутствуют |
| 2571 | 738522.41 | 1299388.56 | данные отсутствуют | данные отсутствуют |
| 2572 | 738529.24 | 1299385.4 | данные отсутствуют | данные отсутствуют |
| 2573 | 738530.08 | 1299387.22 | данные отсутствуют | данные отсутствуют |
| 2574 | 738522.93 | 1299390.53 | данные отсутствуют | данные отсутствуют |
| 2575 | 738521.34 | 1299397.72 | данные отсутствуют | данные отсутствуют |
| 2575 | 738521.34 | 1299397.72 | данные отсутствуют | данные отсутствуют |
| 2576 | 738519.39 | 1299397.29 | данные отсутствуют | данные отсутствуют |
| 2576 | 738519.39 | 1299397.29 | данные отсутствуют | данные отсутствуют |
| 2577 | 738520.94 | 1299390.26 | данные отсутствуют | данные отсутствуют |
| 2578 | 738520.66 | 1299389.62 | данные отсутствуют | данные отсутствуют |
| 2579 | 738506.38 | 1299313.16 | данные отсутствуют | данные отсутствуют |
| 2579 | 738506.38 | 1299313.16 | данные отсутствуют | данные отсутствуют |
| Государственный регистратор | | | | ФГИС ЕГРН |
| полное наименование должности | | | подпись | инициалы, фамилия |

М.П.

| Земельный участок | | | | |
|--------------------------------|---------------|---------------------------------------|--|--|
| (вид объекта недвижимости) | | | | |
| Лист № ___ Раздела 4.2 | | Всего листов раздела 4.2 : ___ | | Всего разделов: ___ |
| 30.09.2021 № 99/2021/420827280 | | | | |
| Кадастровый номер: | | | 02:22:000000:239 (единое землепользование) | |
| Номер точки | Координаты, м | | Описание закрепления на местности | Средняя квадратическая погрешность определения координат характерных точек границы части земельного участка, м |
| | X | Y | | |
| 1 | 2 | 3 | 4 | 5 |
| 2580 | 738506.88 | 1299315.34 | данные отсутствуют | данные отсутствуют |
| 2580 | 738506.88 | 1299315.34 | данные отсутствуют | данные отсутствуют |
| 2581 | 738504.7 | 1299315.84 | данные отсутствуют | данные отсутствуют |
| 2581 | 738504.7 | 1299315.84 | данные отсутствуют | данные отсутствуют |
| 2582 | 738504.2 | 1299313.66 | данные отсутствуют | данные отсутствуют |
| 2582 | 738504.2 | 1299313.66 | данные отсутствуют | данные отсутствуют |
| 2583 | 745264.28 | 1296502.49 | данные отсутствуют | данные отсутствуют |
| 2584 | 745263.41 | 1296534.97 | данные отсутствуют | данные отсутствуют |
| 2585 | 744994.09 | 1296824.22 | данные отсутствуют | данные отсутствуют |
| 2586 | 744735.51 | 1297102.09 | данные отсутствуют | данные отсутствуют |
| 2587 | 744552.12 | 1297253.68 | данные отсутствуют | данные отсутствуют |
| 2588 | 744357.14 | 1297416.63 | данные отсутствуют | данные отсутствуют |
| 2589 | 744348.29 | 1297395.62 | данные отсутствуют | данные отсутствуют |
| 2590 | 744538.37 | 1297237.15 | данные отсутствуют | данные отсутствуют |
| 2591 | 744720.73 | 1297086.41 | данные отсутствуют | данные отсутствуют |
| 2592 | 744978.36 | 1296809.57 | данные отсутствуют | данные отсутствуют |
| 2593 | 742756.27 | 1299535.64 | данные отсутствуют | данные отсутствуют |
| Государственный регистратор | | | ФГИС ЕГРН | |
| полное наименование должности | | | подпись | |
| | | | инициалы, фамилия | |

М.П.

Раздел 4.2

Выписка из Единого государственного реестра недвижимости об объекте недвижимости
Сведения о частях земельного участка

| Земельный участок | | | | |
|--------------------------------|---------------|---------------------------------------|--|--|
| (вид объекта недвижимости) | | | | |
| Лист № ___ Раздела 4.2 | | Всего листов раздела 4.2 : ___ | | Всего разделов: ___ |
| 30.09.2021 № 99/2021/420827280 | | | | |
| Кадастровый номер: | | | 02:22:000000:239 (единое землепользование) | |
| Номер точки | Координаты, м | | Описание закрепления на местности | Средняя квадратическая погрешность определения координат характерных точек границы части земельного участка, м |
| | X | Y | | |
| 1 | 2 | 3 | 4 | 5 |
| 2594 | 742766.99 | 1299554.51 | данные отсутствуют | данные отсутствуют |
| 2595 | 742762.98 | 1299557.58 | данные отсутствуют | данные отсутствуют |
| 2596 | 742752.06 | 1299538.86 | данные отсутствуют | данные отсутствуют |
| 2597 | 742760.63 | 1299559.39 | данные отсутствуют | данные отсутствуют |
| 2598 | 742745.83 | 1299570.73 | данные отсутствуют | данные отсутствуют |
| 2599 | 742533.93 | 1299737.14 | данные отсутствуют | данные отсутствуют |
| 2600 | 742487.93 | 1299776.24 | данные отсутствуют | данные отсутствуют |
| 2601 | 742392.78 | 1299808.78 | данные отсутствуют | данные отсутствуют |
| 2602 | 742329.09 | 1299807.03 | данные отсутствуют | данные отсутствуют |
| 2603 | 742351.92 | 1299800.01 | данные отсутствуют | данные отсутствуют |
| 2604 | 742477.15 | 1299757.18 | данные отсутствуют | данные отсутствуют |
| 2605 | 742520.33 | 1299720.48 | данные отсутствуют | данные отсутствуют |
| 2606 | 742732.63 | 1299553.76 | данные отсутствуют | данные отсутствуют |
| 2607 | 742751.02 | 1299539.66 | данные отсутствуют | данные отсутствуют |
| 2608 | 741369.6 | 1300183.07 | данные отсутствуют | данные отсутствуют |
| 2609 | 741373.46 | 1300186.81 | данные отсутствуют | данные отсутствуют |
| 2610 | 741384.56 | 1300195.43 | данные отсутствуют | данные отсутствуют |
| Государственный регистратор | | | ФГИС ЕГРН | |
| полное наименование должности | | | подпись | |
| | | | инициалы, фамилия | |

М.П.

Выписка из Единого государственного реестра недвижимости об объекте недвижимости
Сведения о частях земельного участка

| Земельный участок | | | | |
|---------------------------------|---------------|---|--|--|
| (вид объекта недвижимости) | | | | |
| Лист № _____ Раздела 4.2 | | Всего листов раздела 4.2 : _____ | | Всего разделов: _____ |
| 30.09.2021 № 99/2021/420827280 | | | | |
| Кадастровый номер: | | | 02:22:000000:239 (единое землепользование) | |
| Номер точки | Координаты, м | | Описание закрепления на местности | Средняя квадратическая погрешность определения координат характерных точек границы части земельного участка, м |
| | X | Y | | |
| 1 | 2 | 3 | 4 | 5 |
| 2611 | 741340.82 | 1300196.7 | данные отсутствуют | данные отсутствуют |
| 2612 | 741345.14 | 1300194.65 | данные отсутствуют | данные отсутствуют |
| 2613 | 741347.05 | 1300193.75 | данные отсутствуют | данные отсутствуют |
| 2614 | 738784.82 | 1299887.22 | данные отсутствуют | данные отсутствуют |
| 2615 | 738769.94 | 1299883.24 | данные отсутствуют | данные отсутствуют |
| 2616 | 738672.46 | 1299429.24 | данные отсутствуют | данные отсутствуют |
| 2617 | 738673.53 | 1299429.16 | данные отсутствуют | данные отсутствуют |
| 2618 | 738425.69 | 1299753.12 | данные отсутствуют | данные отсутствуют |
| 2619 | 738589.28 | 1299860.19 | данные отсутствуют | данные отсутствуют |
| 2620 | 738576.52 | 1299863.62 | данные отсутствуют | данные отсутствуют |
| 2621 | 738578.82 | 1299866.05 | данные отсутствуют | данные отсутствуют |
| 2622 | 738607.36 | 1299872.02 | данные отсутствуют | данные отсутствуют |
| 2623 | 738700.15 | 1299891.43 | данные отсутствуют | данные отсутствуют |
| 2624 | 738764.05 | 1299904.79 | данные отсутствуют | данные отсутствуют |
| 2625 | 738743.24 | 1299922.4 | данные отсутствуют | данные отсутствуют |
| 2626 | 738577.37 | 1299887.71 | данные отсутствуют | данные отсутствуют |
| 2627 | 738588.97 | 1299900.45 | данные отсутствуют | данные отсутствуют |
| Государственный регистратор | | | | ФГИС ЕГРН |
| полное наименование должности | | | подпись | инициалы, фамилия |

М.П.

Выписка из Единого государственного реестра недвижимости об объекте недвижимости
Сведения о частях земельного участка

| Земельный участок | | | | |
|---------------------------------|---------------|---|--|--|
| (вид объекта недвижимости) | | | | |
| Лист № _____ Раздела 4.2 | | Всего листов раздела 4.2 : _____ | | Всего разделов: _____ |
| 30.09.2021 № 99/2021/420827280 | | | | |
| Кадастровый номер: | | | 02:22:000000:239 (единое землепользование) | |
| Номер точки | Координаты, м | | Описание закрепления на местности | Средняя квадратическая погрешность определения координат характерных точек границы части земельного участка, м |
| | X | Y | | |
| 1 | 2 | 3 | 4 | 5 |
| 2628 | 738599.22 | 1300044.88 | данные отсутствуют | данные отсутствуют |
| 2629 | 738578.91 | 1300062.26 | данные отсутствуют | данные отсутствуют |
| 2630 | 738568.05 | 1299909.42 | данные отсутствуют | данные отсутствуют |
| 2631 | 738480.01 | 1299812.75 | данные отсутствуют | данные отсутствуют |
| 2632 | 738435.2 | 1299763.57 | данные отсутствуют | данные отсутствуют |
| 2633 | 738399.37 | 1299178.1 | данные отсутствуют | данные отсутствуют |
| 2634 | 738413.62 | 1299190.55 | данные отсутствуют | данные отсутствуют |
| 2635 | 738456.1 | 1299224.1 | данные отсутствуют | данные отсутствуют |
| 2636 | 738512.36 | 1299271.51 | данные отсутствуют | данные отсутствуют |
| 2637 | 738507.96 | 1299323.68 | данные отсутствуют | данные отсутствуют |
| 2638 | 738519.15 | 1299384.33 | данные отсутствуют | данные отсутствуют |
| 2639 | 738519.96 | 1299388.69 | данные отсутствуют | данные отсутствуют |
| 2640 | 738520.56 | 1299391.99 | данные отсутствуют | данные отсутствуют |
| 2641 | 738521.5 | 1299397.03 | данные отсутствуют | данные отсутствуют |
| 2642 | 738521.85 | 1299398.95 | данные отсутствуют | данные отсутствуют |
| 2643 | 738498.1 | 1299388.74 | данные отсутствуют | данные отсутствуют |
| 2644 | 738486.29 | 1299324.75 | данные отсутствуют | данные отсутствуют |
| Государственный регистратор | | | | ФГИС ЕГРН |
| полное наименование должности | | | подпись | инициалы, фамилия |

М.П.

| Земельный участок | | | | |
|---------------------------------------|---------------|--------------------|---|--|
| (вид объекта недвижимости) | | | | |
| Лист № | | Раздела 4.2 | | Всего листов раздела 4.2 : ____ |
| | | | | Всего разделов: ____ |
| | | | | Всего листов выписки: ____ |
| 30.09.2021 № 99/2021/420827280 | | | | |
| Кадастровый номер: | | | 02:22:000000:239 (единое землепользование) | |
| Номер точки | Координаты, м | | Описание закрепления на местности | Средняя квадратическая погрешность определения координат характерных точек границы части земельного участка, м |
| | X | Y | | |
| 1 | 2 | 3 | 4 | 5 |
| 2645 | 738490.21 | 1299278.43 | данные отсутствуют | данные отсутствуют |
| 2646 | 738419.95 | 1299222.94 | данные отсутствуют | данные отсутствуют |
| 2647 | 738392.6 | 1299549.95 | данные отсутствуют | данные отсутствуют |
| 2648 | 738384.7 | 1299572.32 | данные отсутствуют | данные отсутствуют |
| 2649 | 738360.81 | 1299607.16 | данные отсутствуют | данные отсутствуют |
| 2650 | 738355.64 | 1299611.79 | данные отсутствуют | данные отсутствуют |
| 2651 | 738360.75 | 1299620.73 | данные отсутствуют | данные отсутствуют |
| 2652 | 738421.53 | 1299686.45 | данные отсутствуют | данные отсутствуют |
| 2653 | 738395.69 | 1299720.18 | данные отсутствуют | данные отсутствуют |
| 2654 | 738325.79 | 1299643.42 | данные отсутствуют | данные отсутствуют |
| 2655 | 738322.35 | 1299636.94 | данные отсутствуют | данные отсутствуют |
| 2656 | 738340.22 | 1299620.26 | данные отсутствуют | данные отсутствуют |
| 2657 | 738326 | 1299605 | данные отсутствуют | данные отсутствуют |
| 2658 | 738330.85 | 1299602.22 | данные отсутствуют | данные отсутствуют |
| 2659 | 738330.86 | 1299607 | данные отсутствуют | данные отсутствуют |
| 2659 | 738330.86 | 1299607 | данные отсутствуют | данные отсутствуют |
| 2659 | 738330.86 | 1299607 | данные отсутствуют | данные отсутствуют |
| Государственный регистратор | | | | ФГИС ЕГРН |
| полное наименование должности | | | подпись | инициалы, фамилия |

М.П.

| Земельный участок | | | | |
|---------------------------------------|---------------|--------------------|---|--|
| (вид объекта недвижимости) | | | | |
| Лист № | | Раздела 4.2 | | Всего листов раздела 4.2 : ____ |
| | | | | Всего разделов: ____ |
| | | | | Всего листов выписки: ____ |
| 30.09.2021 № 99/2021/420827280 | | | | |
| Кадастровый номер: | | | 02:22:000000:239 (единое землепользование) | |
| Номер точки | Координаты, м | | Описание закрепления на местности | Средняя квадратическая погрешность определения координат характерных точек границы части земельного участка, м |
| | X | Y | | |
| 1 | 2 | 3 | 4 | 5 |
| 2660 | 738332.86 | 1299607 | данные отсутствуют | данные отсутствуют |
| 2660 | 738332.86 | 1299607 | данные отсутствуют | данные отсутствуют |
| 2660 | 738332.86 | 1299607 | данные отсутствуют | данные отсутствуют |
| 2661 | 738332.85 | 1299601.08 | данные отсутствуют | данные отсутствуют |
| 2662 | 738339.84 | 1299597.07 | данные отсутствуют | данные отсутствуют |
| 2663 | 737262.6 | 1298208.84 | данные отсутствуют | данные отсутствуют |
| 2664 | 737354.2 | 1298243.02 | данные отсутствуют | данные отсутствуют |
| 2665 | 737342.46 | 1298261.59 | данные отсутствуют | данные отсутствуют |
| 2666 | 737250.04 | 1298227.11 | данные отсутствуют | данные отсутствуют |
| 2667 | 737063.6 | 1298462.45 | данные отсутствуют | данные отсутствуют |
| 2668 | 737054.76 | 1298494.01 | данные отсутствуют | данные отсутствуют |
| 2669 | 737036.13 | 1298478.61 | данные отсутствуют | данные отсутствуют |
| 2670 | 737036.78 | 1298478.49 | данные отсутствуют | данные отсутствуют |
| 2671 | 737037.14 | 1298477.21 | данные отсутствуют | данные отсутствуют |
| 2672 | 737182.85 | 1298273.93 | данные отсутствуют | данные отсутствуют |
| 2673 | 737182.85 | 1298264.99 | данные отсутствуют | данные отсутствуют |
| 2674 | 737211.08 | 1298249.6 | данные отсутствуют | данные отсутствуют |
| Государственный регистратор | | | | ФГИС ЕГРН |
| полное наименование должности | | | подпись | инициалы, фамилия |

М.П.

Выписка из Единого государственного реестра недвижимости об объекте недвижимости
Сведения о частях земельного участка

| Земельный участок | | | | |
|--------------------------------|---------------|--------------------------------------|--|--|
| (вид объекта недвижимости) | | | | |
| Лист № __ Раздела 4.2 | | Всего листов раздела 4.2 : __ | | Всего разделов: __ |
| 30.09.2021 № 99/2021/420827280 | | | | |
| Кадастровый номер: | | | 02:22:000000:239 (единое землепользование) | |
| Номер точки | Координаты, м | | Описание закрепления на местности | Средняя квадратическая погрешность определения координат характерных точек границы части земельного участка, м |
| | X | Y | | |
| 1 | 2 | 3 | 4 | 5 |
| 2675 | 738512.3 | 1299271.46 | данные отсутствуют | данные отсутствуют |
| 2676 | 738521.18 | 1299310.05 | данные отсутствуют | данные отсутствуют |
| 2677 | 738541.08 | 1299378.95 | данные отсутствуют | данные отсутствуют |
| 2678 | 738540.8 | 1299381.26 | данные отсутствуют | данные отсутствуют |
| 2679 | 738497.92 | 1299388.54 | данные отсутствуют | данные отсутствуют |
| 2680 | 738505.84 | 1299379.47 | данные отсутствуют | данные отсутствуют |
| 2681 | 738488.39 | 1299319.04 | данные отсутствуют | данные отсутствуют |
| 2682 | 738469.05 | 1299235 | данные отсутствуют | данные отсутствуют |
| 2683 | 738467.44 | 1299080.23 | данные отсутствуют | данные отсутствуют |
| 2684 | 738477.08 | 1299119.99 | данные отсутствуют | данные отсутствуют |
| 2685 | 738449.87 | 1299152.07 | данные отсутствуют | данные отсутствуют |
| 2686 | 738441.49 | 1299117.53 | данные отсутствуют | данные отсутствуют |
| 2687 | 738488.97 | 1299053.61 | данные отсутствуют | данные отсутствуют |
| 2688 | 738469.93 | 1299076.65 | данные отсутствуют | данные отсутствуют |
| 2689 | 738368.2 | 1299533.48 | данные отсутствуют | данные отсутствуют |
| 2690 | 738396.68 | 1299552.7 | данные отсутствуют | данные отсутствуют |
| 2691 | 738344.46 | 1299609.95 | данные отсутствуют | данные отсутствуют |
| Государственный регистратор | | | ФГИС ЕГРН | |
| полное наименование должности | | | подпись | |
| | | | инициалы, фамилия | |

М.П.

Выписка из Единого государственного реестра недвижимости об объекте недвижимости
Сведения о частях земельного участка

| Земельный участок | | | | |
|--------------------------------|---------------|--------------------------------------|--|--|
| (вид объекта недвижимости) | | | | |
| Лист № __ Раздела 4.2 | | Всего листов раздела 4.2 : __ | | Всего разделов: __ |
| 30.09.2021 № 99/2021/420827280 | | | | |
| Кадастровый номер: | | | 02:22:000000:239 (единое землепользование) | |
| Номер точки | Координаты, м | | Описание закрепления на местности | Средняя квадратическая погрешность определения координат характерных точек границы части земельного участка, м |
| | X | Y | | |
| 1 | 2 | 3 | 4 | 5 |
| 2692 | 738329.08 | 1299608.32 | данные отсутствуют | данные отсутствуют |
| 2693 | 738321.3 | 1299599.96 | данные отсутствуют | данные отсутствуют |
| 2693 | 738321.3 | 1299599.96 | данные отсутствуют | данные отсутствуют |
| 2694 | 738317.51 | 1299603.47 | данные отсутствуют | данные отсутствуют |
| 2695 | 738319.24 | 1299587.13 | данные отсутствуют | данные отсутствуют |
| 2696 | 738322.57 | 1299597.78 | данные отсутствуют | данные отсутствуют |
| 2697 | 738338.1 | 1299593.16 | данные отсутствуют | данные отсутствуют |
| 2698 | 739475.67 | 1298055.49 | данные отсутствуют | данные отсутствуют |
| 2699 | 737807.69 | 1296257.31 | данные отсутствуют | данные отсутствуют |
| 2700 | 737860.7 | 1296310.68 | данные отсутствуют | данные отсутствуют |
| 2701 | 738039.68 | 1296498.45 | данные отсутствуют | данные отсутствуют |
| 2702 | 738251.96 | 1296725.76 | данные отсутствуют | данные отсутствуют |
| 2703 | 738455.23 | 1296954.15 | данные отсутствуют | данные отсутствуют |
| 2704 | 739463 | 1298064.13 | данные отсутствуют | данные отсутствуют |
| 2704 | 739463 | 1298064.13 | данные отсутствуют | данные отсутствуют |
| 2705 | 739531.66 | 1298137.17 | данные отсутствуют | данные отсутствуют |
| 2706 | 739511.25 | 1298114.38 | данные отсутствуют | данные отсутствуют |
| Государственный регистратор | | | ФГИС ЕГРН | |
| полное наименование должности | | | подпись | |
| | | | инициалы, фамилия | |

М.П.

| Земельный участок | | | | |
|---------------------------------|---------------|---|--|--|
| (вид объекта недвижимости) | | | | |
| Лист № _____ Раздела 4.2 | | Всего листов раздела 4.2 : _____ | | Всего разделов: _____ |
| 30.09.2021 № 99/2021/420827280 | | | | |
| Кадастровый номер: | | | 02:22:000000:239 (единое землепользование) | |
| Номер точки | Координаты, м | | Описание закрепления на местности | Средняя квадратическая погрешность определения координат характерных точек границы части земельного участка, м |
| | X | Y | | |
| 1 | 2 | 3 | 4 | 5 |
| 2707 | 739470.9 | 1298073.36 | данные отсутствуют | данные отсутствуют |
| 2708 | 739455.56 | 1298088.24 | данные отсутствуют | данные отсутствуют |
| 2709 | 739433.01 | 1298062.75 | данные отсутствуют | данные отсутствуют |
| 2710 | 739447.25 | 1298048.94 | данные отсутствуют | данные отсутствуют |
| 2711 | 739367.77 | 1297965.53 | данные отсутствуют | данные отсутствуют |
| 2712 | 739106.78 | 1297679.6 | данные отсутствуют | данные отсутствуют |
| 2713 | 738685.86 | 1297221.1 | данные отсутствуют | данные отсутствуют |
| 2714 | 738565.88 | 1297092.81 | данные отсутствуют | данные отсутствуют |
| 2715 | 738504.92 | 1297029.22 | данные отсутствуют | данные отсутствуют |
| 2716 | 738372.09 | 1296886.23 | данные отсутствуют | данные отсутствуют |
| 2717 | 738306.34 | 1296811.78 | данные отсутствуют | данные отсутствуют |
| 2718 | 738079.43 | 1296569.24 | данные отсутствуют | данные отсутствуют |
| 2719 | 737809.93 | 1296271.17 | данные отсутствуют | данные отсутствуют |
| 2720 | 739521.84 | 1298113 | данные отсутствуют | данные отсутствуют |
| 2720 | 739521.84 | 1298113 | данные отсутствуют | данные отсутствуют |
| 2721 | 739520.2 | 1298114.55 | данные отсутствуют | данные отсутствуют |
| 2722 | 739520.18 | 1298114.57 | данные отсутствуют | данные отсутствуют |
| Государственный регистратор | | | ФГИС ЕГРН | |
| полное наименование должности | | | подпись | |
| | | | инициалы, фамилия | |

М.П.

| Земельный участок | | | | |
|---------------------------------|---------------|---|--|--|
| (вид объекта недвижимости) | | | | |
| Лист № _____ Раздела 4.2 | | Всего листов раздела 4.2 : _____ | | Всего разделов: _____ |
| 30.09.2021 № 99/2021/420827280 | | | | |
| Кадастровый номер: | | | 02:22:000000:239 (единое землепользование) | |
| Номер точки | Координаты, м | | Описание закрепления на местности | Средняя квадратическая погрешность определения координат характерных точек границы части земельного участка, м |
| | X | Y | | |
| 1 | 2 | 3 | 4 | 5 |
| 2723 | 739520.17 | 1298114.62 | данные отсутствуют | данные отсутствуют |
| 2724 | 739520.18 | 1298114.67 | данные отсутствуют | данные отсутствуют |
| 2725 | 739520.19 | 1298114.69 | данные отсутствуют | данные отсутствуют |
| 2726 | 739521.94 | 1298113 | данные отсутствуют | данные отсутствуют |
| 2726 | 739521.94 | 1298113 | данные отсутствуют | данные отсутствуют |
| 2727 | 739309 | 1297881.45 | данные отсутствуют | данные отсутствуют |
| 2727 | 739309 | 1297881.45 | данные отсутствуют | данные отсутствуют |
| 2728 | 739309 | 1297881.31 | данные отсутствуют | данные отсутствуют |
| 2728 | 739309 | 1297881.31 | данные отсутствуют | данные отсутствуют |
| 2729 | 738781.4 | 1297308 | данные отсутствуют | данные отсутствуют |
| 2729 | 738781.4 | 1297308 | данные отсутствуют | данные отсутствуют |
| 2730 | 738781.54 | 1297308 | данные отсутствуют | данные отсутствуют |
| 2730 | 738781.54 | 1297308 | данные отсутствуют | данные отсутствуют |
| 2731 | 738668.43 | 1297188.45 | данные отсутствуют | данные отсутствуют |
| 2732 | 738668.45 | 1297188.47 | данные отсутствуют | данные отсутствуют |
| 2733 | 738668.5 | 1297188.48 | данные отсутствуют | данные отсутствуют |
| 2734 | 738246 | 1296732.14 | данные отсутствуют | данные отсутствуют |
| Государственный регистратор | | | ФГИС ЕГРН | |
| полное наименование должности | | | подпись | |
| | | | инициалы, фамилия | |

М.П.

Выписка из Единого государственного реестра недвижимости об объекте недвижимости
Сведения о частях земельного участка

| Земельный участок | | | | |
|---|---------------|--------------------------------------|--|--|
| <small>(вид объекта недвижимости)</small> | | | | |
| Лист № __ Раздела 4.2 | | Всего листов раздела 4.2 : __ | | Всего разделов: __ |
| 30.09.2021 № 99/2021/420827280 | | | | |
| Кадастровый номер: | | | 02:22:000000:239 (единое землепользование) | |
| Номер точки | Координаты, м | | Описание закрепления на местности | Средняя квадратическая погрешность определения координат характерных точек границы части земельного участка, м |
| | X | Y | | |
| 1 | 2 | 3 | 4 | 5 |
| 2734 | 738246 | 1296732.14 | данные отсутствуют | данные отсутствуют |
| 2735 | 738246 | 1296732 | данные отсутствуют | данные отсутствуют |
| 2735 | 738246 | 1296732 | данные отсутствуют | данные отсутствуют |
| 2736 | 740666.8 | 1299331.9 | данные отсутствуют | данные отсутствуют |
| 2737 | 740883.91 | 1299590.47 | данные отсутствуют | данные отсутствуют |
| 2738 | 741359.56 | 1300187.73 | данные отсутствуют | данные отсутствуют |
| 2739 | 740894.99 | 1299632.26 | данные отсутствуют | данные отсутствуют |
| 2740 | 740860.84 | 1299588.4 | данные отсутствуют | данные отсутствуют |
| 2741 | 740838.56 | 1299563.2 | данные отсутствуют | данные отсутствуют |
| 2742 | 740652.3 | 1299354.19 | данные отсутствуют | данные отсутствуют |
| 2743 | 740528.97 | 1299221.46 | данные отсутствуют | данные отсутствуют |
| 2744 | 740399.62 | 1299085.28 | данные отсутствуют | данные отсутствуют |
| 2745 | 740263.74 | 1298933.76 | данные отсутствуют | данные отсутствуют |
| 2746 | 740126.75 | 1298791.88 | данные отсутствуют | данные отсутствуют |
| 2747 | 740039.77 | 1298694.91 | данные отсутствуют | данные отсутствуют |
| 2747 | 740039.77 | 1298694.91 | данные отсутствуют | данные отсутствуют |
| 2748 | 741351.55 | 1300185.52 | данные отсутствуют | данные отсутствуют |
| Государственный регистратор | | | | ФГИС ЕГРН |
| полное наименование должности | | | подпись | инициалы, фамилия |

М.П.

Выписка из Единого государственного реестра недвижимости об объекте недвижимости
Сведения о частях земельного участка

| Земельный участок | | | | |
|---|---------------|--------------------------------------|--|--|
| <small>(вид объекта недвижимости)</small> | | | | |
| Лист № __ Раздела 4.2 | | Всего листов раздела 4.2 : __ | | Всего разделов: __ |
| 30.09.2021 № 99/2021/420827280 | | | | |
| Кадастровый номер: | | | 02:22:000000:239 (единое землепользование) | |
| Номер точки | Координаты, м | | Описание закрепления на местности | Средняя квадратическая погрешность определения координат характерных точек границы части земельного участка, м |
| | X | Y | | |
| 1 | 2 | 3 | 4 | 5 |
| 2749 | 741345 | 1300193.38 | данные отсутствуют | данные отсутствуют |
| 2749 | 741345 | 1300193.38 | данные отсутствуют | данные отсутствуют |
| 2750 | 741261 | 1300095.27 | данные отсутствуют | данные отсутствуют |
| 2750 | 741261 | 1300095.27 | данные отсутствуют | данные отсутствуют |
| 2751 | 741179.3 | 1299979 | данные отсутствуют | данные отсутствуют |
| 2751 | 741179.3 | 1299979 | данные отсутствуют | данные отсутствуют |
| 2752 | 741178.79 | 1299982.27 | данные отсутствуют | данные отсутствуют |
| 2753 | 741178.82 | 1299982.3 | данные отсутствуют | данные отсутствуют |
| 2754 | 741178.87 | 1299982.31 | данные отсутствуют | данные отсутствуют |
| 2755 | 741178.92 | 1299982.3 | данные отсутствуют | данные отсутствуют |
| 2756 | 741178.93 | 1299982.29 | данные отсутствуют | данные отсутствуют |
| 2757 | 741089.04 | 1299862.49 | данные отсутствуют | данные отсутствуют |
| 2758 | 741089.07 | 1299862.46 | данные отсутствуют | данные отсутствуют |
| 2759 | 741089.08 | 1299862.41 | данные отсутствуют | данные отсутствуют |
| 2760 | 741089.07 | 1299862.36 | данные отсутствуют | данные отсутствуют |
| 2761 | 741089.06 | 1299862.35 | данные отсутствуют | данные отсутствуют |
| 2762 | 740769 | 1299467.25 | данные отсутствуют | данные отсутствуют |
| Государственный регистратор | | | | ФГИС ЕГРН |
| полное наименование должности | | | подпись | инициалы, фамилия |

М.П.

| Земельный участок | | | | |
|--------------------------------|---------------|--------------------------------------|--|--|
| (вид объекта недвижимости) | | | | |
| Лист № __ Раздела 4.2 | | Всего листов раздела 4.2 : __ | | Всего разделов: __ |
| 30.09.2021 № 99/2021/420827280 | | | | |
| Кадастровый номер: | | | 02:22:000000:239 (единое землепользование) | |
| Номер точки | Координаты, м | | Описание закрепления на местности | Средняя квадратическая погрешность определения координат характерных точек границы части земельного участка, м |
| | X | Y | | |
| 1 | 2 | 3 | 4 | 5 |
| 2762 | 740769 | 1299467.25 | данные отсутствуют | данные отсутствуют |
| 2763 | 740450.49 | 1299119 | данные отсутствуют | данные отсутствуют |
| 2763 | 740450.49 | 1299119 | данные отсутствуют | данные отсутствуют |
| 2764 | 740344.79 | 1299008 | данные отсутствуют | данные отсутствуют |
| 2764 | 740344.79 | 1299008 | данные отсутствуют | данные отсутствуют |
| 2765 | 740346.35 | 1299009.71 | данные отсутствуют | данные отсутствуют |
| 2766 | 740346.37 | 1299009.73 | данные отсутствуют | данные отсутствуют |
| 2767 | 740346.42 | 1299009.74 | данные отсутствуют | данные отсутствуют |
| 2768 | 740346.47 | 1299009.73 | данные отсутствуют | данные отсутствуют |
| 2769 | 740241.12 | 1298895 | данные отсутствуют | данные отсутствуют |
| 2769 | 740241.12 | 1298895 | данные отсутствуют | данные отсутствуют |
| 2770 | 740244.43 | 1298895.28 | данные отсутствуют | данные отсутствуют |
| 2771 | 740244.45 | 1298895.25 | данные отсутствуют | данные отсутствуют |
| 2772 | 740244.46 | 1298895.2 | данные отсутствуют | данные отсутствуют |
| 2773 | 740244.45 | 1298895.15 | данные отсутствуют | данные отсутствуют |
| 2774 | 740244.44 | 1298895.13 | данные отсутствуют | данные отсутствуют |
| 2775 | 740136 | 1298782.39 | данные отсутствуют | данные отсутствуют |
| Государственный регистратор | | | ФГИС ЕГРН | |
| полное наименование должности | | | подпись | |
| | | | инициалы, фамилия | |

М.П.

Раздел 4.2

Выписка из Единого государственного реестра недвижимости об объекте недвижимости
Сведения о частях земельного участка

| Земельный участок | | | | |
|--------------------------------|---------------|--------------------------------------|--|--|
| (вид объекта недвижимости) | | | | |
| Лист № __ Раздела 4.2 | | Всего листов раздела 4.2 : __ | | Всего разделов: __ |
| 30.09.2021 № 99/2021/420827280 | | | | |
| Кадастровый номер: | | | 02:22:000000:239 (единое землепользование) | |
| Номер точки | Координаты, м | | Описание закрепления на местности | Средняя квадратическая погрешность определения координат характерных точек границы части земельного участка, м |
| | X | Y | | |
| 1 | 2 | 3 | 4 | 5 |
| 2775 | 740136 | 1298782.39 | данные отсутствуют | данные отсутствуют |
| 2776 | 740136 | 1298782.49 | данные отсутствуют | данные отсутствуют |
| 2776 | 740136 | 1298782.49 | данные отсутствуют | данные отсутствуют |
| 2777 | 740024.73 | 1298678.13 | данные отсутствуют | данные отсутствуют |
| 2778 | 740008.24 | 1298658.26 | данные отсутствуют | данные отсутствуют |
| 2779 | 738297.88 | 1299621.66 | данные отсутствуют | данные отсутствуют |
| 2780 | 738296.77 | 1299622.69 | данные отсутствуют | данные отсутствуют |
| 2780 | 738296.77 | 1299622.69 | данные отсутствуют | данные отсутствуют |
| 2781 | 738308.81 | 1299635.42 | данные отсутствуют | данные отсутствуют |
| 2782 | 738221.6 | 1299774.66 | данные отсутствуют | данные отсутствуют |
| 2783 | 738204.38 | 1299800.96 | данные отсутствуют | данные отсутствуют |
| 2784 | 738180.41 | 1299775.52 | данные отсутствуют | данные отсутствуют |
| 2785 | 738192.87 | 1299756.47 | данные отсутствуют | данные отсутствуют |
| 2786 | 738282.95 | 1299612.68 | данные отсутствуют | данные отсутствуют |
| 2787 | 736703.59 | 1299059.34 | данные отсутствуют | данные отсутствуют |
| 2788 | 736696.01 | 1299059.78 | данные отсутствуют | данные отсутствуют |
| 2789 | 736651.95 | 1299160.31 | данные отсутствуют | данные отсутствуют |
| Государственный регистратор | | | ФГИС ЕГРН | |
| полное наименование должности | | | подпись | |
| | | | инициалы, фамилия | |

М.П.

Выписка из Единого государственного реестра недвижимости об объекте недвижимости
Сведения о частях земельного участка

| Земельный участок | | | | |
|--------------------------------|---------------|--------------------------------------|--|--|
| (вид объекта недвижимости) | | | | |
| Лист № __ Раздела 4.2 | | Всего листов раздела 4.2 : __ | | Всего разделов: __ |
| 30.09.2021 № 99/2021/420827280 | | | | |
| Кадастровый номер: | | | 02:22:000000:239 (единое землепользование) | |
| Номер точки | Координаты, м | | Описание закрепления на местности | Средняя квадратическая погрешность определения координат характерных точек границы части земельного участка, м |
| | X | Y | | |
| 1 | 2 | 3 | 4 | 5 |
| 2790 | 736599.19 | 1299266.68 | данные отсутствуют | данные отсутствуют |
| 2791 | 736548.48 | 1299375.71 | данные отсутствуют | данные отсутствуют |
| 2792 | 736496.75 | 1299481.74 | данные отсутствуют | данные отсутствуют |
| 2793 | 736393.54 | 1299700.01 | данные отсутствуют | данные отсутствуют |
| 2794 | 736364.38 | 1299763.84 | данные отсутствуют | данные отсутствуют |
| 2795 | 736321.78 | 1299775.28 | данные отсутствуют | данные отсутствуют |
| 2796 | 736362.68 | 1299685.72 | данные отсутствуют | данные отсутствуют |
| 2797 | 736466.05 | 1299467.12 | данные отсутствуют | данные отсутствуют |
| 2798 | 736517.72 | 1299361.23 | данные отсутствуют | данные отсутствуют |
| 2799 | 736568.46 | 1299252.15 | данные отсутствуют | данные отсутствуют |
| 2800 | 736620.96 | 1299146.29 | данные отсутствуют | данные отсутствуют |
| 2801 | 736669.06 | 1299036.58 | данные отсутствуют | данные отсутствуют |
| 2802 | 736683.66 | 1299026.44 | данные отсутствуют | данные отсутствуют |
| 2803 | 736718.09 | 1299024.46 | данные отсутствуют | данные отсутствуют |
| 2804 | 736481.97 | 1299473.27 | данные отсутствуют | данные отсутствуют |
| 2805 | 736481.92 | 1299473.28 | данные отсутствуют | данные отсутствуют |
| 2806 | 736481.89 | 1299473.32 | данные отсутствуют | данные отсутствуют |
| Государственный регистратор | | | | ФГИС ЕГРН |
| полное наименование должности | | | подпись | инициалы, фамилия |

М.П.

Выписка из Единого государственного реестра недвижимости об объекте недвижимости
Сведения о частях земельного участка

| Земельный участок | | | | |
|--------------------------------|---------------|--------------------------------------|--|--|
| (вид объекта недвижимости) | | | | |
| Лист № __ Раздела 4.2 | | Всего листов раздела 4.2 : __ | | Всего разделов: __ |
| 30.09.2021 № 99/2021/420827280 | | | | |
| Кадастровый номер: | | | 02:22:000000:239 (единое землепользование) | |
| Номер точки | Координаты, м | | Описание закрепления на местности | Средняя квадратическая погрешность определения координат характерных точек границы части земельного участка, м |
| | X | Y | | |
| 1 | 2 | 3 | 4 | 5 |
| 2807 | 736481.88 | 1299473.33 | данные отсутствуют | данные отсутствуют |
| 2808 | 736482.01 | 1299473.28 | данные отсутствуют | данные отсутствуют |
| 2809 | 736583.71 | 1299261 | данные отсутствуют | данные отсутствуют |
| 2809 | 736583.71 | 1299261 | данные отсутствуют | данные отсутствуют |
| 2810 | 736583.72 | 1299261 | данные отсутствуют | данные отсутствуют |
| 2810 | 736583.72 | 1299261 | данные отсутствуют | данные отсутствуют |
| 2811 | 736636.22 | 1299156 | данные отсутствуют | данные отсутствуют |
| 2811 | 736636.22 | 1299156 | данные отсутствуют | данные отсутствуют |
| 2812 | 736688.58 | 1299042.23 | данные отсутствуют | данные отсутствуют |
| 2813 | 733909.49 | 1299039.3 | данные отсутствуют | данные отсутствуют |
| 2814 | 734421.98 | 1299353.31 | данные отсутствуют | данные отсутствуют |
| 2815 | 734551.76 | 1299434.18 | данные отсутствуют | данные отсутствуют |
| 2816 | 734557.24 | 1299437.52 | данные отсутствуют | данные отсутствуют |
| 2817 | 734685.01 | 1299555.5 | данные отсутствуют | данные отсутствуют |
| 2818 | 734669.89 | 1299546.03 | данные отсутствуют | данные отсутствуют |
| 2819 | 734541.91 | 1299467.99 | данные отсутствуют | данные отсутствуют |
| 2820 | 733936.99 | 1299089.39 | данные отсутствуют | данные отсутствуют |
| Государственный регистратор | | | | ФГИС ЕГРН |
| полное наименование должности | | | подпись | инициалы, фамилия |

М.П.

| Земельный участок | | | | |
|---------------------------------|---------------|---|--|--|
| (вид объекта недвижимости) | | | | |
| Лист № _____ Раздела 4.2 | | Всего листов раздела 4.2 : _____ | | Всего разделов: _____ |
| 30.09.2021 № 99/2021/420827280 | | | | |
| Кадастровый номер: | | | 02:22:000000:239 (единое землепользование) | |
| Номер точки | Координаты, м | | Описание закрепления на местности | Средняя квадратическая погрешность определения координат характерных точек границы части земельного участка, м |
| | X | Y | | |
| 1 | 2 | 3 | 4 | 5 |
| 2821 | 733933.95 | 1299094.16 | данные отсутствуют | данные отсутствуют |
| 2822 | 733876.46 | 1299058.94 | данные отсутствуют | данные отсутствуют |
| 2823 | 733874.71 | 1299056.6 | данные отсутствуют | данные отсутствуют |
| 2824 | 734139.49 | 1299201.56 | данные отсутствуют | данные отсутствуют |
| 2825 | 734139.48 | 1299201.61 | данные отсутствуют | данные отсутствуют |
| 2826 | 734139.49 | 1299201.66 | данные отсутствуют | данные отсутствуют |
| 2827 | 734139.53 | 1299201.7 | данные отсутствуют | данные отсутствуют |
| 2828 | 733260.76 | 1298170.84 | данные отсутствуют | данные отсутствуют |
| 2829 | 733364.78 | 1298311.01 | данные отсутствуют | данные отсутствуют |
| 2830 | 733341.32 | 1298336.45 | данные отсутствуют | данные отсутствуют |
| 2831 | 733242.64 | 1298203.47 | данные отсутствуют | данные отсутствуют |
| 2832 | 733270.89 | 1298217.79 | данные отсутствуют | данные отсутствуют |
| 2833 | 733270.92 | 1298217.82 | данные отсутствуют | данные отсутствуют |
| 2834 | 733270.97 | 1298217.83 | данные отсутствуют | данные отсутствуют |
| 2835 | 733271.02 | 1298217.82 | данные отсутствуют | данные отсутствуют |
| 2836 | 733271.03 | 1298217.81 | данные отсутствуют | данные отсутствуют |
| 2837 | 738251.15 | 1299413.64 | данные отсутствуют | данные отсутствуют |
| Государственный регистратор | | | ФГИС ЕГРН | |
| полное наименование должности | | | подпись | |
| | | | инициалы, фамилия | |

М.П.

Раздел 4.2

Выписка из Единого государственного реестра недвижимости об объекте недвижимости
Сведения о частях земельного участка

| Земельный участок | | | | |
|---------------------------------|---------------|---|--|--|
| (вид объекта недвижимости) | | | | |
| Лист № _____ Раздела 4.2 | | Всего листов раздела 4.2 : _____ | | Всего разделов: _____ |
| 30.09.2021 № 99/2021/420827280 | | | | |
| Кадастровый номер: | | | 02:22:000000:239 (единое землепользование) | |
| Номер точки | Координаты, м | | Описание закрепления на местности | Средняя квадратическая погрешность определения координат характерных точек границы части земельного участка, м |
| | X | Y | | |
| 1 | 2 | 3 | 4 | 5 |
| 2838 | 738255.8 | 1299419.7 | данные отсутствуют | данные отсутствуют |
| 2839 | 738380.61 | 1299578.2 | данные отсутствуют | данные отсутствуют |
| 2840 | 738377.63 | 1299582.49 | данные отсутствуют | данные отсутствуют |
| 2841 | 738251.85 | 1299422.76 | данные отсутствуют | данные отсутствуют |
| 2842 | 738247.82 | 1299417.52 | данные отсутствуют | данные отсутствуют |
| 2843 | 738322.14 | 1299576.67 | данные отсутствуют | данные отсутствуют |
| 2844 | 738332.43 | 1299587.84 | данные отсутствуют | данные отсутствуют |
| 2845 | 738336.27 | 1299592.01 | данные отсутствуют | данные отсутствуют |
| 2846 | 738337.64 | 1299593.49 | данные отсутствуют | данные отсутствуют |
| 2847 | 738362.14 | 1299620.07 | данные отсутствуют | данные отсутствуют |
| 2848 | 738316.17 | 1299662.99 | данные отсутствуют | данные отсутствуют |
| 2849 | 738291.97 | 1299637.87 | данные отсутствуют | данные отсутствуют |
| 2850 | 738290.53 | 1299636.38 | данные отсутствуют | данные отсутствуют |
| 2851 | 738275.26 | 1299620.53 | данные отсутствуют | данные отсутствуют |
| 2852 | 738303.23 | 1299594.36 | данные отсутствуют | данные отсутствуют |
| 2853 | 738311.05 | 1299587.05 | данные отсутствуют | данные отсутствуют |
| 2854 | 738315.93 | 1299642.93 | данные отсутствуют | данные отсутствуют |
| Государственный регистратор | | | ФГИС ЕГРН | |
| полное наименование должности | | | подпись | |
| | | | инициалы, фамилия | |

М.П.

Выписка из Единого государственного реестра недвижимости об объекте недвижимости
Сведения о частях земельного участка

| Земельный участок | | | | |
|--------------------------------|---------------|--------------------------------------|--|--|
| (вид объекта недвижимости) | | | | |
| Лист № __ Раздела <u>4.2</u> | | Всего листов раздела <u>4.2</u> : __ | | Всего разделов: __ |
| 30.09.2021 № 99/2021/420827280 | | | | |
| Кадастровый номер: | | | 02:22:000000:239 (единое землепользование) | |
| Номер точки | Координаты, м | | Описание закрепления на местности | Средняя квадратическая погрешность определения координат характерных точек границы части земельного участка, м |
| | X | Y | | |
| 1 | 2 | 3 | 4 | 5 |
| 2855 | 738340.21 | 1299620.26 | данные отсутствуют | данные отсутствуют |
| 2856 | 745363.16 | 1296234.21 | данные отсутствуют | данные отсутствуют |
| 2857 | 745260.55 | 1296642.57 | данные отсутствуют | данные отсутствуют |
| 2858 | 745248.67 | 1296656.87 | данные отсутствуют | данные отсутствуют |
| 2859 | 745235.38 | 1296677.97 | данные отсутствуют | данные отсутствуют |
| 2860 | 745210.8 | 1296711.8 | данные отсутствуют | данные отсутствуют |
| 2861 | 745179.03 | 1296749.93 | данные отсутствуют | данные отсутствуют |
| 2862 | 745146.99 | 1296783.82 | данные отсутствуют | данные отсутствуют |
| 2863 | 745116.28 | 1296818.24 | данные отсутствуют | данные отсутствуют |
| 2864 | 745081.86 | 1296853.19 | данные отсутствуют | данные отсутствуют |
| 2865 | 745043.2 | 1296892.37 | данные отсутствуют | данные отсутствуют |
| 2866 | 745013.02 | 1296924.67 | данные отсутствуют | данные отсутствуют |
| 2867 | 744978.07 | 1296963.33 | данные отсутствуют | данные отсутствуют |
| 2868 | 744939.15 | 1297006.22 | данные отсутствуют | данные отсутствуют |
| 2869 | 744905.79 | 1297046.99 | данные отсутствуют | данные отсутствуют |
| 2870 | 744877.2 | 1297078.24 | данные отсутствуют | данные отсутствуют |
| 2871 | 744842.25 | 1297111.07 | данные отсутствуют | данные отсутствуют |
| Государственный регистратор | | | | ФГИС ЕГРН |
| полное наименование должности | | | подпись | инициалы, фамилия |

М.П.

Выписка из Единого государственного реестра недвижимости об объекте недвижимости
Сведения о частях земельного участка

| Земельный участок | | | | |
|--------------------------------|---------------|--------------------------------------|--|--|
| (вид объекта недвижимости) | | | | |
| Лист № __ Раздела <u>4.2</u> | | Всего листов раздела <u>4.2</u> : __ | | Всего разделов: __ |
| 30.09.2021 № 99/2021/420827280 | | | | |
| Кадастровый номер: | | | 02:22:000000:239 (единое землепользование) | |
| Номер точки | Координаты, м | | Описание закрепления на местности | Средняя квадратическая погрешность определения координат характерных точек границы части земельного участка, м |
| | X | Y | | |
| 1 | 2 | 3 | 4 | 5 |
| 2872 | 744812.07 | 1297142.84 | данные отсутствуют | данные отсутствуют |
| 2873 | 744811.89 | 1297143.05 | данные отсутствуют | данные отсутствуют |
| 2874 | 744321.89 | 1297332.96 | данные отсутствуют | данные отсутствуют |
| 2875 | 744365.58 | 1297292.83 | данные отсутствуют | данные отсутствуют |
| 2876 | 744420.12 | 1297246.23 | данные отсутствуют | данные отсутствуют |
| 2877 | 744454.01 | 1297213.93 | данные отсутствуют | данные отсутствуют |
| 2878 | 744506.96 | 1297171.04 | данные отсутствуют | данные отсутствуют |
| 2879 | 744548.26 | 1297132.92 | данные отсутствуют | данные отсутствуют |
| 2880 | 744580.04 | 1297102.2 | данные отсутствуют | данные отсутствуют |
| 2881 | 744608.1 | 1297072.02 | данные отсутствуют | данные отсутствуют |
| 2882 | 744624.04 | 1297052.16 | данные отсутствуют | данные отсутствуют |
| 2883 | 744826.1 | 1296833.18 | данные отсутствуют | данные отсутствуют |
| 2884 | 744829.44 | 1296829.5 | данные отсутствуют | данные отсутствуют |
| 2885 | 744864.39 | 1296790.84 | данные отсутствуют | данные отсутствуют |
| 2886 | 744894.57 | 1296758.54 | данные отсутствуют | данные отсутствуют |
| 2887 | 744933.23 | 1296719.36 | данные отсутствуют | данные отсутствуют |
| 2888 | 744967.65 | 1296684.41 | данные отсутствуют | данные отсутствуют |
| Государственный регистратор | | | | ФГИС ЕГРН |
| полное наименование должности | | | подпись | инициалы, фамилия |

М.П.

| Земельный участок | | | | |
|--------------------------------|---------------|--------------------------------------|--|--|
| (вид объекта недвижимости) | | | | |
| Лист № __ Раздела 4.2 | | Всего листов раздела 4.2 : __ | | Всего разделов: __ |
| 30.09.2021 № 99/2021/420827280 | | | | |
| Кадастровый номер: | | | 02:22:000000:239 (единое землепользование) | |
| Номер точки | Координаты, м | | Описание закрепления на местности | Средняя квадратическая погрешность определения координат характерных точек границы части земельного участка, м |
| | X | Y | | |
| 1 | 2 | 3 | 4 | 5 |
| 2889 | 744998.36 | 1296649.99 | данные отсутствуют | данные отсутствуют |
| 2890 | 745030.4 | 1296616.1 | данные отсутствуют | данные отсутствуют |
| 2890 | 745030.4 | 1296616.1 | данные отсутствуют | данные отсутствуют |
| 2891 | 745062.17 | 1296577.97 | данные отсутствуют | данные отсутствуют |
| 2892 | 745086.53 | 1296539.32 | данные отсутствуют | данные отсутствуют |
| 2893 | 745112.47 | 1296508.08 | данные отсутствуют | данные отсутствуют |
| 2894 | 745149.54 | 1296466.25 | данные отсутствуют | данные отсутствуют |
| 2895 | 745190.31 | 1296418.59 | данные отсутствуют | данные отсутствуют |
| 2896 | 745217.85 | 1296385.76 | данные отсутствуют | данные отсутствуют |
| 2897 | 745248.56 | 1296353.99 | данные отсутствуют | данные отсутствуют |
| 2898 | 745287.22 | 1296314.27 | данные отсутствуют | данные отсутствуют |
| 2899 | 745320.58 | 1296279.32 | данные отсутствуют | данные отсутствуют |
| 2900 | 745349.17 | 1296248.61 | данные отсутствуют | данные отсутствуют |
| 2901 | 744388.93 | 1297538.48 | данные отсутствуют | данные отсутствуют |
| 2902 | 744388.8 | 1297538.6 | данные отсутствуют | данные отсутствуют |
| 2903 | 744387.38 | 1297488.38 | данные отсутствуют | данные отсутствуют |
| 2904 | 744613.87 | 1297341.47 | данные отсутствуют | данные отсутствуют |
| Государственный регистратор | | | | ФГИС ЕГРН |
| полное наименование должности | | | подпись | инициалы, фамилия |

М.П.

Раздел 4.2

Выписка из Единого государственного реестра недвижимости об объекте недвижимости
Сведения о частях земельного участка

| Земельный участок | | | | |
|--------------------------------|---------------|--------------------------------------|--|--|
| (вид объекта недвижимости) | | | | |
| Лист № __ Раздела 4.2 | | Всего листов раздела 4.2 : __ | | Всего разделов: __ |
| 30.09.2021 № 99/2021/420827280 | | | | |
| Кадастровый номер: | | | 02:22:000000:239 (единое землепользование) | |
| Номер точки | Координаты, м | | Описание закрепления на местности | Средняя квадратическая погрешность определения координат характерных точек границы части земельного участка, м |
| | X | Y | | |
| 1 | 2 | 3 | 4 | 5 |
| 2905 | 744583.01 | 1297366.47 | данные отсутствуют | данные отсутствуют |
| 2906 | 744568.75 | 1297380.06 | данные отсутствуют | данные отсутствуют |
| 2907 | 744537.68 | 1297408.03 | данные отсутствуют | данные отсутствуют |
| 2908 | 744537.29 | 1297408.36 | данные отсутствуют | данные отсутствуют |
| 2909 | 744760.7 | 1297200.9 | данные отсутствуют | данные отсутствуют |
| 2910 | 744756.73 | 1297205.85 | данные отсутствуют | данные отсутствуют |
| 2911 | 744735.36 | 1297228.83 | данные отсутствуют | данные отсутствуют |
| 2912 | 744399.68 | 1297529.23 | данные отсутствуют | данные отсутствуют |
| 2913 | 744397.02 | 1297531.53 | данные отсутствуют | данные отсутствуют |
| 2914 | 741533.42 | 1298062.23 | данные отсутствуют | данные отсутствуют |
| 2915 | 741577.64 | 1298062.23 | данные отсутствуют | данные отсутствуют |
| 2916 | 741605.54 | 1298062.79 | данные отсутствуют | данные отсутствуют |
| 2917 | 741371.17 | 1298251.26 | данные отсутствуют | данные отсутствуют |
| 2918 | 741349.8 | 1298248.7 | данные отсутствуют | данные отсутствуют |
| 2919 | 741522.23 | 1298061.37 | данные отсутствуют | данные отсутствуют |
| 2920 | 741328.08 | 1298245.98 | данные отсутствуют | данные отсутствуют |
| 2921 | 741307.89 | 1298243.13 | данные отсутствуют | данные отсутствуют |
| Государственный регистратор | | | | ФГИС ЕГРН |
| полное наименование должности | | | подпись | инициалы, фамилия |

М.П.

Выписка из Единого государственного реестра недвижимости об объекте недвижимости
Сведения о частях земельного участка

| Земельный участок | | | | |
|--------------------------------|---------------|--------------------------------------|--|--|
| (вид объекта недвижимости) | | | | |
| Лист № __ Раздела 4.2 | | Всего листов раздела 4.2 : __ | | Всего разделов: __ |
| 30.09.2021 № 99/2021/420827280 | | | | |
| Кадастровый номер: | | | 02:22:000000:239 (единое землепользование) | |
| Номер точки | Координаты, м | | Описание закрепления на местности | Средняя квадратическая погрешность определения координат характерных точек границы части земельного участка, м |
| | X | Y | | |
| 1 | 2 | 3 | 4 | 5 |
| 2922 | 741302.02 | 1298242.64 | данные отсутствуют | данные отсутствуют |
| 2923 | 741260.44 | 1298238.27 | данные отсутствуют | данные отсутствуют |
| 2924 | 741232.9 | 1298234.56 | данные отсутствуют | данные отсутствуют |
| 2925 | 741216.49 | 1298232.37 | данные отсутствуют | данные отсутствуют |
| 2926 | 745363.15 | 1296234.21 | данные отсутствуют | данные отсутствуют |
| 2927 | 745389.31 | 1296279.03 | данные отсутствуют | данные отсутствуют |
| 2928 | 745385.4 | 1296283.05 | данные отсутствуют | данные отсутствуют |
| 2929 | 745357.2 | 1296313.4 | данные отсутствуют | данные отсутствуют |
| 2930 | 745356.75 | 1296313.85 | данные отсутствуют | данные отсутствуют |
| 2931 | 745323.4 | 1296348.8 | данные отсутствуют | данные отсутствуют |
| 2932 | 745323.05 | 1296349.15 | данные отсутствуют | данные отсутствуют |
| 2933 | 745284.45 | 1296388.8 | данные отсутствуют | данные отсутствуют |
| 2934 | 745255 | 1296419.25 | данные отсутствуют | данные отсутствуют |
| 2935 | 745228.6 | 1296450.7 | данные отсутствуют | данные отсутствуют |
| 2936 | 745228.3 | 1296451.1 | данные отсутствуют | данные отсутствуют |
| 2937 | 745187.55 | 1296498.75 | данные отсутствуют | данные отсутствуют |
| 2938 | 745186.95 | 1296499.4 | данные отсутствуют | данные отсутствуют |
| Государственный регистратор | | | ФГИС ЕГРН | |
| полное наименование должности | | | подпись | |
| | | | инициалы, фамилия | |

М.П.

Выписка из Единого государственного реестра недвижимости об объекте недвижимости
Сведения о частях земельного участка

| Земельный участок | | | | |
|--------------------------------|---------------|--------------------------------------|--|--|
| (вид объекта недвижимости) | | | | |
| Лист № __ Раздела 4.2 | | Всего листов раздела 4.2 : __ | | Всего разделов: __ |
| 30.09.2021 № 99/2021/420827280 | | | | |
| Кадастровый номер: | | | 02:22:000000:239 (единое землепользование) | |
| Номер точки | Координаты, м | | Описание закрепления на местности | Средняя квадратическая погрешность определения координат характерных точек границы части земельного участка, м |
| | X | Y | | |
| 1 | 2 | 3 | 4 | 5 |
| 2939 | 745150.4 | 1296540.65 | данные отсутствуют | данные отсутствуют |
| 2940 | 745127.1 | 1296568.75 | данные отсутствуют | данные отсутствуют |
| 2941 | 745104.45 | 1296604.65 | данные отсутствуют | данные отсутствуют |
| 2942 | 745100.6 | 1296610 | данные отсутствуют | данные отсутствуют |
| 2943 | 745068.8 | 1296648.1 | данные отсутствуют | данные отсутствуют |
| 2944 | 745066.75 | 1296650.45 | данные отсутствуют | данные отсутствуют |
| 2945 | 745035.2 | 1296683.8 | данные отсутствуют | данные отсутствуют |
| 2946 | 745004.95 | 1296717.7 | данные отсутствуют | данные отсутствуют |
| 2947 | 745003.25 | 1296719.5 | данные отсутствуют | данные отсутствуют |
| 2948 | 744968.85 | 1296754.45 | данные отсутствуют | данные отсутствуют |
| 2949 | 744968.8 | 1296754.5 | данные отсутствуют | данные отсутствуют |
| 2950 | 744930.65 | 1296793.15 | данные отсутствуют | данные отсутствуют |
| 2951 | 744901.2 | 1296824.7 | данные отсутствуют | данные отсутствуют |
| 2952 | 744866.55 | 1296863.05 | данные отсутствуют | данные отсутствуют |
| 2953 | 744866.45 | 1296863.1 | данные отсутствуют | данные отсутствуют |
| 2954 | 744828.4 | 1296905.05 | данные отсутствуют | данные отсутствуют |
| 2955 | 744795.85 | 1296944.8 | данные отсутствуют | данные отсутствуют |
| Государственный регистратор | | | ФГИС ЕГРН | |
| полное наименование должности | | | подпись | |
| | | | инициалы, фамилия | |

М.П.

| Земельный участок | | | | |
|--------------------------------|---------------|--|-----------------------------------|--|
| (вид объекта недвижимости) | | | | |
| Лист № __ Раздела 4.2 | | Всего листов раздела 4.2 : __ | | Всего разделов: __ |
| 30.09.2021 № 99/2021/420827280 | | | | |
| Кадастровый номер: | | 02:22:000000:239 (единое землепользование) | | |
| Номер точки | Координаты, м | | Описание закрепления на местности | Средняя квадратическая погрешность определения координат характерных точек границы части земельного участка, м |
| | X | Y | | |
| 1 | 2 | 3 | 4 | 5 |
| 2956 | 744794.05 | 1296946.9 | данные отсутствуют | данные отсутствуют |
| 2957 | 744765.45 | 1296978.15 | данные отсутствуют | данные отсутствуют |
| 2958 | 744762.8 | 1296980.85 | данные отсутствуют | данные отсутствуют |
| 2959 | 744728.9 | 1297012.7 | данные отсутствуют | данные отсутствуют |
| 2960 | 744700.45 | 1297042.6 | данные отсутствуют | данные отсутствуют |
| 2961 | 744680.55 | 1297065.6 | данные отсутствуют | данные отсутствуют |
| 2962 | 744678.15 | 1297068.2 | данные отсутствуют | данные отсутствуют |
| 2963 | 744663.65 | 1297082.65 | данные отсутствуют | данные отсутствуют |
| 2964 | 744647.1 | 1297103.3 | данные отсутствуют | данные отсутствуют |
| 2965 | 744644.7 | 1297106.05 | данные отсутствуют | данные отсутствуют |
| 2966 | 744616.65 | 1297136.25 | данные отсутствуют | данные отсутствуют |
| 2967 | 744614.8 | 1297138.15 | данные отсутствуют | данные отсутствуют |
| 2968 | 744583 | 1297168.85 | данные отсутствуют | данные отсутствуют |
| 2969 | 744582.15 | 1297169.65 | данные отсутствуют | данные отсутствуют |
| 2970 | 744540.85 | 1297207.8 | данные отсутствуют | данные отсутствуют |
| 2971 | 744538.45 | 1297209.9 | данные отсутствуют | данные отсутствуют |
| 2972 | 744487.05 | 1297251.5 | данные отсутствуют | данные отсутствуют |
| Государственный регистратор | | | | ФГИС ЕГРН |
| полное наименование должности | | | подпись | инициалы, фамилия |

М.П.

Раздел 4.2

Выписка из Единого государственного реестра недвижимости об объекте недвижимости
Сведения о частях земельного участка

| Земельный участок | | | | |
|--------------------------------|---------------|--|-----------------------------------|--|
| (вид объекта недвижимости) | | | | |
| Лист № __ Раздела 4.2 | | Всего листов раздела 4.2 : __ | | Всего разделов: __ |
| 30.09.2021 № 99/2021/420827280 | | | | |
| Кадастровый номер: | | 02:22:000000:239 (единое землепользование) | | |
| Номер точки | Координаты, м | | Описание закрепления на местности | Средняя квадратическая погрешность определения координат характерных точек границы части земельного участка, м |
| | X | Y | | |
| 1 | 2 | 3 | 4 | 5 |
| 2973 | 744454.6 | 1297282.4 | данные отсутствуют | данные отсутствуют |
| 2974 | 744452.6 | 1297284.25 | данные отсутствуют | данные отсутствуют |
| 2975 | 744398.75 | 1297330.25 | данные отсутствуют | данные отсутствуют |
| 2976 | 744353.85 | 1297371.5 | данные отсутствуют | данные отсутствуют |
| 2977 | 744352.75 | 1297372.5 | данные отсутствуют | данные отсутствуют |
| 2978 | 744342.33 | 1297381.5 | данные отсутствуют | данные отсутствуют |
| 2979 | 744321.89 | 1297332.97 | данные отсутствуют | данные отсутствуют |
| 2980 | 744365.6 | 1297292.85 | данные отсутствуют | данные отсутствуют |
| 2981 | 744420.1 | 1297246.25 | данные отсутствуют | данные отсутствуют |
| 2982 | 744454 | 1297213.95 | данные отсутствуют | данные отсутствуют |
| 2983 | 744506.95 | 1297171.05 | данные отсутствуют | данные отсутствуют |
| 2984 | 744548.25 | 1297132.9 | данные отсутствуют | данные отсутствуют |
| 2985 | 744580.05 | 1297102.2 | данные отсутствуют | данные отсутствуют |
| 2986 | 744608.1 | 1297072 | данные отсутствуют | данные отсутствуют |
| 2987 | 744623.96 | 1297052.23 | данные отсутствуют | данные отсутствуют |
| 2988 | 744825.97 | 1296833.34 | данные отсутствуют | данные отсутствуют |
| 2989 | 744829.45 | 1296829.5 | данные отсутствуют | данные отсутствуют |
| Государственный регистратор | | | | ФГИС ЕГРН |
| полное наименование должности | | | подпись | инициалы, фамилия |

М.П.

Выписка из Единого государственного реестра недвижимости об объекте недвижимости
Сведения о частях земельного участка

| Земельный участок | | | | |
|--------------------------------|---------------|--------------------------------------|--|--|
| (вид объекта недвижимости) | | | | |
| Лист № __ Раздела 4.2 | | Всего листов раздела 4.2 : __ | | Всего разделов: __ |
| 30.09.2021 № 99/2021/420827280 | | | | |
| Кадастровый номер: | | | 02:22:000000:239 (единое землепользование) | |
| Номер точки | Координаты, м | | Описание закрепления на местности | Средняя квадратическая погрешность определения координат характерных точек границы части земельного участка, м |
| | X | Y | | |
| 1 | 2 | 3 | 4 | 5 |
| 2990 | 744864.4 | 1296790.85 | данные отсутствуют | данные отсутствуют |
| 2991 | 744894.55 | 1296758.55 | данные отсутствуют | данные отсутствуют |
| 2992 | 744933.25 | 1296719.35 | данные отсутствуют | данные отсутствуют |
| 2993 | 744967.65 | 1296684.4 | данные отсутствуют | данные отсутствуют |
| 2994 | 744998.35 | 1296650 | данные отсутствуют | данные отсутствуют |
| 2995 | 745062.15 | 1296577.95 | данные отсутствуют | данные отсутствуют |
| 2996 | 745086.55 | 1296539.3 | данные отсутствуют | данные отсутствуют |
| 2997 | 745112.45 | 1296508.1 | данные отсутствуют | данные отсутствуют |
| 2998 | 745149.55 | 1296466.25 | данные отсутствуют | данные отсутствуют |
| 2999 | 745190.3 | 1296418.6 | данные отсутствуют | данные отсутствуют |
| 3000 | 745217.85 | 1296385.75 | данные отсутствуют | данные отсутствуют |
| 3001 | 745248.55 | 1296354 | данные отсутствуют | данные отсутствуют |
| 3002 | 745287.2 | 1296314.25 | данные отсутствуют | данные отсутствуют |
| 3003 | 745320.6 | 1296279.3 | данные отсутствуют | данные отсутствуют |
| 3004 | 745349.15 | 1296248.6 | данные отсутствуют | данные отсутствуют |
| 3005 | 741533.4 | 1298062.25 | данные отсутствуют | данные отсутствуют |
| 3006 | 741577.65 | 1298062.25 | данные отсутствуют | данные отсутствуют |
| Государственный регистратор | | | | ФГИС ЕГРН |
| полное наименование должности | | | подпись | инициалы, фамилия |

М.П.

Выписка из Единого государственного реестра недвижимости об объекте недвижимости
Сведения о частях земельного участка

| Земельный участок | | | | |
|--------------------------------|---------------|--------------------------------------|--|--|
| (вид объекта недвижимости) | | | | |
| Лист № __ Раздела 4.2 | | Всего листов раздела 4.2 : __ | | Всего разделов: __ |
| 30.09.2021 № 99/2021/420827280 | | | | |
| Кадастровый номер: | | | 02:22:000000:239 (единое землепользование) | |
| Номер точки | Координаты, м | | Описание закрепления на местности | Средняя квадратическая погрешность определения координат характерных точек границы части земельного участка, м |
| | X | Y | | |
| 1 | 2 | 3 | 4 | 5 |
| 3007 | 741605.63 | 1298062.8 | данные отсутствуют | данные отсутствуют |
| 3008 | 741434.12 | 1298107.46 | данные отсутствуют | данные отсутствуют |
| 3009 | 741432.74 | 1298107.36 | данные отсутствуют | данные отсутствуют |
| 3010 | 741521.99 | 1298061.38 | данные отсутствуют | данные отсутствуют |
| 3011 | 741306.96 | 1298093.22 | данные отсутствуют | данные отсутствуют |
| 3012 | 741297.85 | 1298092.45 | данные отсутствуют | данные отсутствуют |
| 3013 | 741295.35 | 1298092.2 | данные отсутствуют | данные отсутствуют |
| 3014 | 741282.7 | 1298090.5 | данные отсутствуют | данные отсутствуют |
| 3015 | 737661.07 | 1295025.71 | данные отсутствуют | данные отсутствуют |
| 3015 | 737661.07 | 1295025.71 | данные отсутствуют | данные отсутствуют |
| 3016 | 737662.27 | 1295040.03 | данные отсутствуют | данные отсутствуют |
| 3016 | 737662.27 | 1295040.03 | данные отсутствуют | данные отсутствуют |
| 3017 | 737663.35 | 1295100.95 | данные отсутствуют | данные отсутствуют |
| 3017 | 737663.35 | 1295100.95 | данные отсутствуют | данные отсутствуют |
| 3018 | 737652.18 | 1294967.47 | данные отсутствуют | данные отсутствуют |
| 3018 | 737652.18 | 1294967.47 | данные отсутствуют | данные отсутствуют |
| 3019 | 737642.88 | 1294808.17 | данные отсутствуют | данные отсутствуют |
| Государственный регистратор | | | | ФГИС ЕГРН |
| полное наименование должности | | | подпись | инициалы, фамилия |

М.П.

| Земельный участок | | | | |
|--------------------------------|---------------|--------------------------------------|--|--|
| (вид объекта недвижимости) | | | | |
| Лист № __ Раздела 4.2 | | Всего листов раздела 4.2 : __ | | Всего разделов: __ |
| 30.09.2021 № 99/2021/420827280 | | | | |
| Кадастровый номер: | | | 02:22:000000:239 (единое землепользование) | |
| Номер точки | Координаты, м | | Описание закрепления на местности | Средняя квадратическая погрешность определения координат характерных точек границы части земельного участка, м |
| | X | Y | | |
| 1 | 2 | 3 | 4 | 5 |
| 3019 | 737642.88 | 1294808.17 | данные отсутствуют | данные отсутствуют |
| 3020 | 737642.22 | 1294848.31 | данные отсутствуют | данные отсутствуют |
| 3020 | 737642.22 | 1294848.31 | данные отсутствуют | данные отсутствуют |
| 3021 | 737636.03 | 1294774.29 | данные отсутствуют | данные отсутствуют |
| 3021 | 737636.03 | 1294774.29 | данные отсутствуют | данные отсутствуют |
| 3022 | 737639.4 | 1294766.52 | данные отсутствуют | данные отсутствуют |
| 3022 | 737639.4 | 1294766.52 | данные отсутствуют | данные отсутствуют |
| 3023 | 737827.09 | 1296287.51 | данные отсутствуют | данные отсутствуют |
| 3024 | 737827.32 | 1296286.01 | данные отсутствуют | данные отсутствуют |
| 3025 | 737828.39 | 1296279.13 | данные отсутствуют | данные отсутствуют |
| 3026 | 737827.73 | 1296283.36 | данные отсутствуют | данные отсутствуют |
| 3027 | 737654.33 | 1295354.72 | данные отсутствуют | данные отсутствуют |
| 3028 | 737654.18 | 1295352.4 | данные отсутствуют | данные отсутствуют |
| 3029 | 737652.66 | 1295340.08 | данные отсутствуют | данные отсутствуют |
| 3030 | 737652.44 | 1295337.89 | данные отсутствуют | данные отсутствуют |
| 3031 | 737644.4 | 1295236.41 | данные отсутствуют | данные отсутствуют |
| 3032 | 737644.38 | 1295236.21 | данные отсутствуют | данные отсутствуют |
| Государственный регистратор | | | | ФГИС ЕГРН |
| полное наименование должности | | | подпись | инициалы, фамилия |

М.П.

| Земельный участок | | | | |
|--------------------------------|---------------|--------------------------------------|--|--|
| (вид объекта недвижимости) | | | | |
| Лист № __ Раздела 4.2 | | Всего листов раздела 4.2 : __ | | Всего разделов: __ |
| 30.09.2021 № 99/2021/420827280 | | | | |
| Кадастровый номер: | | | 02:22:000000:239 (единое землепользование) | |
| Номер точки | Координаты, м | | Описание закрепления на местности | Средняя квадратическая погрешность определения координат характерных точек границы части земельного участка, м |
| | X | Y | | |
| 1 | 2 | 3 | 4 | 5 |
| 3033 | 737638.56 | 1295158.79 | данные отсутствуют | данные отсутствуют |
| 3034 | 737632.47 | 1295083.47 | данные отсутствуют | данные отсутствуют |
| 3035 | 737632.43 | 1295082.89 | данные отсутствуют | данные отсутствуют |
| 3036 | 737627.24 | 1295007.89 | данные отсутствуют | данные отсутствуют |
| 3037 | 737619.73 | 1294924.76 | данные отсутствуют | данные отсутствуют |
| 3038 | 737619.69 | 1294924.27 | данные отсутствуют | данные отсутствуют |
| 3039 | 737612.01 | 1294828.49 | данные отсутствуют | данные отсутствуют |
| 3040 | 737611.99 | 1294828.22 | данные отсутствуют | данные отсутствуют |
| 3041 | 737610.24 | 1294804.81 | данные отсутствуют | данные отсутствуют |
| 3042 | 737344.27 | 1298037.6 | данные отсутствуют | данные отсутствуют |
| 3043 | 737325.26 | 1298084.49 | данные отсутствуют | данные отсутствуют |
| 3044 | 737352.28 | 1298017.77 | данные отсутствуют | данные отсутствуют |
| 3045 | 737292.85 | 1298164.85 | данные отсутствуют | данные отсутствуют |
| 3046 | 737263.73 | 1298235.71 | данные отсутствуют | данные отсутствуют |
| 3047 | 737261.33 | 1298240.73 | данные отсутствуют | данные отсутствуют |
| 3048 | 737238.6 | 1298282.22 | данные отсутствуют | данные отсутствуют |
| 3049 | 737235.2 | 1298287.59 | данные отсутствуют | данные отсутствуют |
| Государственный регистратор | | | | ФГИС ЕГРН |
| полное наименование должности | | | подпись | инициалы, фамилия |

М.П.

Выписка из Единого государственного реестра недвижимости об объекте недвижимости
Сведения о частях земельного участка

| Земельный участок | | | | |
|--------------------------------|---------------|--------------------------------------|--|--|
| (вид объекта недвижимости) | | | | |
| Лист № __ Раздела 4.2 | | Всего листов раздела 4.2 : __ | | Всего разделов: __ |
| 30.09.2021 № 99/2021/420827280 | | | | |
| Кадастровый номер: | | | 02:22:000000:239 (единое землепользование) | |
| Номер точки | Координаты, м | | Описание закрепления на местности | Средняя квадратическая погрешность определения координат характерных точек границы части земельного участка, м |
| | X | Y | | |
| 1 | 2 | 3 | 4 | 5 |
| 3050 | 737199.22 | 1298337.12 | данные отсутствуют | данные отсутствуют |
| 3051 | 737198.48 | 1298338.12 | данные отсутствуют | данные отсутствуют |
| 3052 | 737155.19 | 1298394.69 | данные отсутствуют | данные отсутствуют |
| 3053 | 737127.01 | 1298433.86 | данные отсутствуют | данные отсутствуют |
| 3054 | 737126.87 | 1298434.06 | данные отсутствуют | данные отсутствуют |
| 3055 | 737126.49 | 1298434.58 | данные отсутствуют | данные отсутствуют |
| 3056 | 737090.9 | 1298482.26 | данные отсутствуют | данные отсутствуют |
| 3057 | 737075.21 | 1298503.79 | данные отсутствуют | данные отсутствуют |
| 3058 | 736767.11 | 1298801.99 | данные отсутствуют | данные отсутствуют |
| 3059 | 736727.01 | 1299003 | данные отсутствуют | данные отсутствуют |
| 3060 | 736580.31 | 1299317 | данные отсутствуют | данные отсутствуют |
| 3061 | 736308 | 1299766.27 | данные отсутствуют | данные отсутствуют |
| 3062 | 736321.2 | 1299738.18 | данные отсутствуют | данные отсутствуют |
| 3063 | 736321.58 | 1299737.38 | данные отсутствуют | данные отсутствуют |
| 3064 | 736368.37 | 1299642.19 | данные отсутствуют | данные отсутствуют |
| 3065 | 736411.75 | 1299553.84 | данные отсутствуют | данные отсутствуют |
| 3066 | 736457.34 | 1299458.48 | данные отсутствуют | данные отсутствуют |
| Государственный регистратор | | | ФГИС ЕГРН | |
| полное наименование должности | | | подпись | |
| | | | инициалы, фамилия | |

М.П.

Выписка из Единого государственного реестра недвижимости об объекте недвижимости
Сведения о частях земельного участка

| Земельный участок | | | | |
|--------------------------------|---------------|--------------------------------------|--|--|
| (вид объекта недвижимости) | | | | |
| Лист № __ Раздела 4.2 | | Всего листов раздела 4.2 : __ | | Всего разделов: __ |
| 30.09.2021 № 99/2021/420827280 | | | | |
| Кадастровый номер: | | | 02:22:000000:239 (единое землепользование) | |
| Номер точки | Координаты, м | | Описание закрепления на местности | Средняя квадратическая погрешность определения координат характерных точек границы части земельного участка, м |
| | X | Y | | |
| 1 | 2 | 3 | 4 | 5 |
| 3067 | 736504.69 | 1299359.17 | данные отсутствуют | данные отсутствуют |
| 3068 | 736535.19 | 1299295.45 | данные отсутствуют | данные отсутствуют |
| 3069 | 736591.03 | 1299178.34 | данные отсутствуют | данные отсутствуют |
| 3070 | 736616.65 | 1299122.39 | данные отсутствуют | данные отсутствуют |
| 3071 | 736617.45 | 1299120.71 | данные отсутствуют | данные отсутствуют |
| 3072 | 736654.57 | 1299047 | данные отсутствуют | данные отсутствуют |
| 3073 | 736680.84 | 1298983.81 | данные отсутствуют | данные отсутствуют |
| 3074 | 736681.29 | 1298982.76 | данные отсутствуют | данные отсутствуют |
| 3075 | 736712.43 | 1298912.4 | данные отсутствуют | данные отсутствуют |
| 3076 | 736713.93 | 1298909.31 | данные отсутствуют | данные отсутствуют |
| 3077 | 736753.47 | 1298834.36 | данные отсутствуют | данные отсутствуют |
| 3078 | 736759.77 | 1298818.37 | данные отсутствуют | данные отсутствуют |
| 3079 | 736760.73 | 1298816.1 | данные отсутствуют | данные отсутствуют |
| 3080 | 736482 | 1299473.28 | данные отсутствуют | данные отсутствуют |
| 3081 | 736551.8 | 1300864.1 | данные отсутствуют | данные отсутствуют |
| 3082 | 736564.68 | 1300877.11 | данные отсутствуют | данные отсутствуют |
| 3083 | 736565.45 | 1300877.91 | данные отсутствуют | данные отсутствуют |
| Государственный регистратор | | | ФГИС ЕГРН | |
| полное наименование должности | | | подпись | |
| | | | инициалы, фамилия | |

М.П.

| Земельный участок | | | | |
|---------------------------------------|--------------------|---|-----------------------------------|--|
| (вид объекта недвижимости) | | | | |
| Лист № | Раздела 4.2 | Всего листов раздела 4.2 : ____ | Всего разделов: ____ | Всего листов выписки: ____ |
| 30.09.2021 № 99/2021/420827280 | | | | |
| Кадастровый номер: | | 02:22:000000:239 (единое землепользование) | | |
| Номер точки | Координаты, м | | Описание закрепления на местности | Средняя квадратическая погрешность определения координат характерных точек границы части земельного участка, м |
| | X | Y | | |
| 1 | 2 | 3 | 4 | 5 |
| 3084 | 736571.68 | 1300884.48 | данные отсутствуют | данные отсутствуют |
| 3085 | 740030.81 | 1298718.03 | данные отсутствуют | данные отсутствуют |
| 3086 | 740023.96 | 1298710.59 | данные отсутствуют | данные отсутствуют |
| 3087 | 738460.31 | 1296950.54 | данные отсутствуют | данные отсутствуют |
| Государственный регистратор | | | ФГИС ЕГРН | |
| полное наименование должности | | | подпись | |
| | | | инициалы, фамилия | |

М.П.

| Земельный участок | | | | |
|---|--------------------|---|-----------------------------------|--|
| (вид объекта недвижимости) | | | | |
| Лист № | Раздела 4.2 | Всего листов раздела 4.2 : ____ | Всего разделов: ____ | Всего листов выписки: ____ |
| 30.09.2021 № 99/2021/420827280 | | | | |
| Кадастровый номер: | | 02:22:000000:239 (единое землепользование) | | |
| Сведения о характерных точках границы части (частей) земельного участка | | | | |
| Учетный номер части: 4 | | | | |
| Система координат: МСК-05 | | | | |
| Зона № | | | | |
| Номер точки | Координаты, м | | Описание закрепления на местности | Средняя квадратическая погрешность определения координат характерных точек границы части земельного участка, м |
| | X | Y | | |
| 1 | 2 | 3 | 4 | 5 |
| 26 | 736793.13 | 1298843.65 | данные отсутствуют | данные отсутствуют |
| 27 | 736791.07 | 1298848.75 | данные отсутствуют | данные отсутствуют |
| 28 | 736798.45 | 1298853.57 | данные отсутствуют | данные отсутствуют |
| 29 | 736798.82 | 1298853.87 | данные отсутствуют | данные отсутствуют |
| 30 | 736799.02 | 1298854.11 | данные отсутствуют | данные отсутствуют |
| 31 | 736799.11 | 1298854.75 | данные отсутствуют | данные отсутствуют |
| 32 | 736798.98 | 1298855.25 | данные отсутствуют | данные отсутствуют |
| 33 | 736758.15 | 1298932.64 | данные отсутствуют | данные отсутствуют |
| 35 | 736700.04 | 1299067.87 | данные отсутствуют | данные отсутствуют |
| 36 | 736662.11 | 1299143.2 | данные отсутствуют | данные отсутствуют |
| 37 | 736636.33 | 1299199.51 | данные отсутствуют | данные отсутствуют |
| 39 | 736549.79 | 1299380.76 | данные отсутствуют | данные отсутствуют |
| 40 | 736502.46 | 1299480.02 | данные отсутствуют | данные отсутствуют |
| 41 | 736456.75 | 1299575.64 | данные отсутствуют | данные отсутствуют |
| 42 | 736413.25 | 1299664.24 | данные отсутствуют | данные отсутствуют |
| 43 | 736366.45 | 1299759.44 | данные отсутствуют | данные отсутствуют |
| Государственный регистратор | | | ФГИС ЕГРН | |
| полное наименование должности | | | подпись | |
| | | | инициалы, фамилия | |

М.П.

Выписка из Единого государственного реестра недвижимости об объекте недвижимости
Сведения о частях земельного участка

| Земельный участок | | | | |
|--------------------------------|---------------|--------------------------------------|--|--|
| (вид объекта недвижимости) | | | | |
| Лист № __ Раздела 4.2 | | Всего листов раздела 4.2 : __ | | Всего разделов: __ |
| 30.09.2021 № 99/2021/420827280 | | | | |
| Кадастровый номер: | | | 02:22:000000:239 (единое землепользование) | |
| Номер точки | Координаты, м | | Описание закрепления на местности | Средняя квадратическая погрешность определения координат характерных точек границы части земельного участка, м |
| | X | Y | | |
| 1 | 2 | 3 | 4 | 5 |
| 44 | 736350.26 | 1299793.89 | данные отсутствуют | данные отсутствуют |
| 44 | 736350.26 | 1299793.89 | данные отсутствуют | данные отсутствуют |
| 51 | 736773.04 | 1298807.21 | данные отсутствуют | данные отсутствуют |
| 52 | 736762.54 | 1298832.48 | данные отсутствуют | данные отсутствуют |
| 53 | 736693.17 | 1299051.58 | данные отсутствуют | данные отсутствуют |
| 53 | 736693.17 | 1299051.58 | данные отсутствуют | данные отсутствуют |
| 54 | 736693.12 | 1299051.57 | данные отсутствуют | данные отсутствуют |
| 54 | 736693.12 | 1299051.57 | данные отсутствуют | данные отсутствуют |
| 55 | 736693.09 | 1299051.54 | данные отсутствуют | данные отсутствуют |
| 55 | 736693.09 | 1299051.54 | данные отсутствуют | данные отсутствуют |
| 56 | 736688.79 | 1299044.89 | данные отсутствуют | данные отсутствуют |
| 56 | 736688.79 | 1299044.89 | данные отсутствуют | данные отсутствуют |
| 57 | 736688.2 | 1299044.43 | данные отсутствуют | данные отсутствуют |
| 57 | 736688.2 | 1299044.43 | данные отсутствуют | данные отсутствуют |
| 58 | 736679.11 | 1299041.15 | данные отсутствуют | данные отсутствуют |
| 58 | 736679.11 | 1299041.15 | данные отсутствуют | данные отсутствуют |
| 59 | 736679.09 | 1299041.15 | данные отсутствуют | данные отсутствуют |
| Государственный регистратор | | | ФГИС ЕГРН | |
| полное наименование должности | | | подпись | |
| | | | инициалы, фамилия | |

М.П.

Выписка из Единого государственного реестра недвижимости об объекте недвижимости
Сведения о частях земельного участка

| Земельный участок | | | | |
|--------------------------------|---------------|--------------------------------------|--|--|
| (вид объекта недвижимости) | | | | |
| Лист № __ Раздела 4.2 | | Всего листов раздела 4.2 : __ | | Всего разделов: __ |
| 30.09.2021 № 99/2021/420827280 | | | | |
| Кадастровый номер: | | | 02:22:000000:239 (единое землепользование) | |
| Номер точки | Координаты, м | | Описание закрепления на местности | Средняя квадратическая погрешность определения координат характерных точек границы части земельного участка, м |
| | X | Y | | |
| 1 | 2 | 3 | 4 | 5 |
| 59 | 736679.09 | 1299041.15 | данные отсутствуют | данные отсутствуют |
| 60 | 736679.05 | 1299041.11 | данные отсутствуют | данные отсутствуют |
| 60 | 736679.05 | 1299041.11 | данные отсутствуют | данные отсутствуют |
| 61 | 736679.04 | 1299041.06 | данные отсутствуют | данные отсутствуют |
| 61 | 736679.04 | 1299041.06 | данные отсутствуют | данные отсутствуют |
| 62 | 736679.05 | 1299041.03 | данные отсутствуют | данные отсутствуют |
| 62 | 736679.05 | 1299041.03 | данные отсутствуют | данные отсутствуют |
| 63 | 736679.72 | 1299039.15 | данные отсутствуют | данные отсутствуют |
| 63 | 736679.72 | 1299039.15 | данные отсутствуют | данные отсутствуют |
| 64 | 736679.73 | 1299039.13 | данные отсутствуют | данные отсутствуют |
| 64 | 736679.73 | 1299039.13 | данные отсутствуют | данные отсутствуют |
| 65 | 736679.77 | 1299039.09 | данные отсутствуют | данные отсутствуют |
| 65 | 736679.77 | 1299039.09 | данные отсутствуют | данные отсутствуют |
| 66 | 736679.82 | 1299039.08 | данные отсутствуют | данные отсутствуют |
| 66 | 736679.82 | 1299039.08 | данные отсутствуют | данные отсутствуют |
| 67 | 736679.85 | 1299039.09 | данные отсутствуют | данные отсутствуют |
| 67 | 736679.85 | 1299039.09 | данные отсутствуют | данные отсутствуют |
| Государственный регистратор | | | ФГИС ЕГРН | |
| полное наименование должности | | | подпись | |
| | | | инициалы, фамилия | |

М.П.

| Земельный участок | | | | |
|--------------------------------|---------------|--------------------------------------|--|--|
| (вид объекта недвижимости) | | | | |
| Лист № __ Раздела 4.2 | | Всего листов раздела 4.2 : __ | | Всего разделов: __ |
| 30.09.2021 № 99/2021/420827280 | | | | |
| Кадастровый номер: | | | 02:22:000000:239 (единое землепользование) | |
| Номер точки | Координаты, м | | Описание закрепления на местности | Средняя квадратическая погрешность определения координат характерных точек границы части земельного участка, м |
| | X | Y | | |
| 1 | 2 | 3 | 4 | 5 |
| 68 | 736688.57 | 1299042.23 | данные отсутствуют | данные отсутствуют |
| 69 | 736690.62 | 1299034.78 | данные отсутствуют | данные отсутствуют |
| 69 | 736690.62 | 1299034.78 | данные отсутствуют | данные отсутствуют |
| 70 | 736690.63 | 1299034.76 | данные отсутствуют | данные отсутствуют |
| 70 | 736690.63 | 1299034.76 | данные отсутствуют | данные отсутствуют |
| 71 | 736690.67 | 1299034.72 | данные отсутствуют | данные отсутствуют |
| 71 | 736690.67 | 1299034.72 | данные отсутствуют | данные отсутствуют |
| 72 | 736690.72 | 1299034.71 | данные отсутствуют | данные отсутствуют |
| 72 | 736690.72 | 1299034.71 | данные отсутствуют | данные отсутствуют |
| 73 | 736690.75 | 1299034.71 | данные отсутствуют | данные отсутствуют |
| 73 | 736690.75 | 1299034.71 | данные отсутствуют | данные отсутствуют |
| 74 | 736692.67 | 1299035.24 | данные отсутствуют | данные отсутствуют |
| 74 | 736692.67 | 1299035.24 | данные отсутствуют | данные отсутствуют |
| 75 | 736692.69 | 1299035.25 | данные отсутствуют | данные отсутствуют |
| 75 | 736692.69 | 1299035.25 | данные отсутствуют | данные отсутствуют |
| 76 | 736692.73 | 1299035.29 | данные отсутствуют | данные отсутствуют |
| 76 | 736692.73 | 1299035.29 | данные отсутствуют | данные отсутствуют |
| Государственный регистратор | | | ФГИС ЕГРН | |
| полное наименование должности | | | подпись | |
| | | | инициалы, фамилия | |

М.П.

| Земельный участок | | | | |
|--------------------------------|---------------|--------------------------------------|--|--|
| (вид объекта недвижимости) | | | | |
| Лист № __ Раздела 4.2 | | Всего листов раздела 4.2 : __ | | Всего разделов: __ |
| 30.09.2021 № 99/2021/420827280 | | | | |
| Кадастровый номер: | | | 02:22:000000:239 (единое землепользование) | |
| Номер точки | Координаты, м | | Описание закрепления на местности | Средняя квадратическая погрешность определения координат характерных точек границы части земельного участка, м |
| | X | Y | | |
| 1 | 2 | 3 | 4 | 5 |
| 77 | 736692.74 | 1299035.34 | данные отсутствуют | данные отсутствуют |
| 77 | 736692.74 | 1299035.34 | данные отсутствуют | данные отсутствуют |
| 78 | 736692.74 | 1299035.37 | данные отсутствуют | данные отсутствуют |
| 78 | 736692.74 | 1299035.37 | данные отсутствуют | данные отсутствуют |
| 79 | 736690.52 | 1299043.42 | данные отсутствуют | данные отсутствуют |
| 79 | 736690.52 | 1299043.42 | данные отсутствуют | данные отсутствуют |
| 80 | 736690.52 | 1299043.43 | данные отсутствуют | данные отсутствуют |
| 80 | 736690.52 | 1299043.43 | данные отсутствуют | данные отсутствуют |
| 81 | 736690.51 | 1299043.45 | данные отсутствуют | данные отсутствуют |
| 81 | 736690.51 | 1299043.45 | данные отсутствуют | данные отсутствуют |
| 82 | 736690.51 | 1299043.49 | данные отсутствуют | данные отсутствуют |
| 82 | 736690.51 | 1299043.49 | данные отсутствуют | данные отсутствуют |
| 83 | 736694.93 | 1299050.33 | данные отсутствуют | данные отсутствуют |
| 83 | 736694.93 | 1299050.33 | данные отсутствуют | данные отсутствуют |
| 84 | 736694.93 | 1299050.34 | данные отсутствуют | данные отсутствуют |
| 84 | 736694.93 | 1299050.34 | данные отсутствуют | данные отсутствуют |
| 85 | 736694.95 | 1299050.39 | данные отсутствуют | данные отсутствуют |
| Государственный регистратор | | | ФГИС ЕГРН | |
| полное наименование должности | | | подпись | |
| | | | инициалы, фамилия | |

М.П.

Выписка из Единого государственного реестра недвижимости об объекте недвижимости
Сведения о частях земельного участка

| Земельный участок | | | | |
|---|---------------|--------------------------------------|--|--|
| <small>(вид объекта недвижимости)</small> | | | | |
| Лист № __ Раздела 4.2 | | Всего листов раздела 4.2 : __ | | Всего разделов: __ |
| 30.09.2021 № 99/2021/420827280 | | | | |
| Кадастровый номер: | | | 02:22:000000:239 (единое землепользование) | |
| Номер точки | Координаты, м | | Описание закрепления на местности | Средняя квадратическая погрешность определения координат характерных точек границы части земельного участка, м |
| | X | Y | | |
| 1 | 2 | 3 | 4 | 5 |
| 85 | 736694.95 | 1299050.39 | данные отсутствуют | данные отсутствуют |
| 86 | 736694.93 | 1299050.44 | данные отсутствуют | данные отсутствуют |
| 86 | 736694.93 | 1299050.44 | данные отсутствуют | данные отсутствуют |
| 87 | 736694.9 | 1299050.47 | данные отсутствуют | данные отсутствуют |
| 87 | 736694.9 | 1299050.47 | данные отсутствуют | данные отсутствуют |
| 88 | 736693.23 | 1299051.56 | данные отсутствуют | данные отсутствуют |
| 88 | 736693.23 | 1299051.56 | данные отсутствуют | данные отсутствуют |
| 89 | 736693.22 | 1299051.57 | данные отсутствуют | данные отсутствуют |
| 89 | 736693.22 | 1299051.57 | данные отсутствуют | данные отсутствуют |
| 90 | 736430.83 | 1299582.97 | данные отсутствуют | данные отсутствуют |
| 90 | 736430.83 | 1299582.97 | данные отсутствуют | данные отсутствуют |
| 91 | 736430.79 | 1299582.96 | данные отсутствуют | данные отсутствуют |
| 91 | 736430.79 | 1299582.96 | данные отсутствуют | данные отсутствуют |
| 92 | 736428.79 | 1299581.97 | данные отсутствуют | данные отсутствуют |
| 92 | 736428.79 | 1299581.97 | данные отсутствуют | данные отсутствуют |
| 93 | 736428.78 | 1299581.97 | данные отсутствуют | данные отсутствуют |
| 93 | 736428.78 | 1299581.97 | данные отсутствуют | данные отсутствуют |
| Государственный регистратор | | | ФГИС ЕГРН | |
| полное наименование должности | | | подпись | |
| | | | инициалы, фамилия | |

М.П.

Выписка из Единого государственного реестра недвижимости об объекте недвижимости
Сведения о частях земельного участка

| Земельный участок | | | | |
|---|---------------|--------------------------------------|--|--|
| <small>(вид объекта недвижимости)</small> | | | | |
| Лист № __ Раздела 4.2 | | Всего листов раздела 4.2 : __ | | Всего разделов: __ |
| 30.09.2021 № 99/2021/420827280 | | | | |
| Кадастровый номер: | | | 02:22:000000:239 (единое землепользование) | |
| Номер точки | Координаты, м | | Описание закрепления на местности | Средняя квадратическая погрешность определения координат характерных точек границы части земельного участка, м |
| | X | Y | | |
| 1 | 2 | 3 | 4 | 5 |
| 94 | 736428.74 | 1299581.93 | данные отсутствуют | данные отсутствуют |
| 94 | 736428.74 | 1299581.93 | данные отсутствуют | данные отсутствуют |
| 95 | 736428.73 | 1299581.88 | данные отсутствуют | данные отсутствуют |
| 95 | 736428.73 | 1299581.88 | данные отсутствуют | данные отсутствуют |
| 96 | 736428.74 | 1299581.83 | данные отсутствуют | данные отсутствуют |
| 96 | 736428.74 | 1299581.83 | данные отсутствуют | данные отсутствуют |
| 97 | 736429.72 | 1299579.82 | данные отсутствуют | данные отсутствуют |
| 97 | 736429.72 | 1299579.82 | данные отсутствуют | данные отсутствуют |
| 98 | 736429.76 | 1299579.78 | данные отсутствуют | данные отсутствуют |
| 98 | 736429.76 | 1299579.78 | данные отсутствуют | данные отсутствуют |
| 99 | 736429.81 | 1299579.77 | данные отсутствуют | данные отсутствуют |
| 99 | 736429.81 | 1299579.77 | данные отсутствуют | данные отсутствуют |
| 100 | 736429.85 | 1299579.78 | данные отсутствуют | данные отсутствуют |
| 100 | 736429.85 | 1299579.78 | данные отсутствуют | данные отсутствуют |
| 101 | 736431.86 | 1299580.77 | данные отсутствуют | данные отсутствуют |
| 101 | 736431.86 | 1299580.77 | данные отсутствуют | данные отсутствуют |
| 102 | 736431.87 | 1299580.77 | данные отсутствуют | данные отсутствуют |
| Государственный регистратор | | | ФГИС ЕГРН | |
| полное наименование должности | | | подпись | |
| | | | инициалы, фамилия | |

М.П.

| Земельный участок | | | | |
|---------------------------------|---------------|---|--|--|
| (вид объекта недвижимости) | | | | |
| Лист № _____ Раздела 4.2 | | Всего листов раздела 4.2 : _____ | | Всего разделов: _____ |
| 30.09.2021 № 99/2021/420827280 | | | | |
| Кадастровый номер: | | | 02:22:000000:239 (единое землепользование) | |
| Номер точки | Координаты, м | | Описание закрепления на местности | Средняя квадратическая погрешность определения координат характерных точек границы части земельного участка, м |
| | X | Y | | |
| 1 | 2 | 3 | 4 | 5 |
| 102 | 736431.87 | 1299580.77 | данные отсутствуют | данные отсутствуют |
| 103 | 736431.91 | 1299580.81 | данные отсутствуют | данные отсутствуют |
| 103 | 736431.91 | 1299580.81 | данные отсутствуют | данные отсутствуют |
| 104 | 736431.92 | 1299580.86 | данные отсутствуют | данные отсутствуют |
| 104 | 736431.92 | 1299580.86 | данные отсутствуют | данные отсутствуют |
| 105 | 736431.91 | 1299580.9 | данные отсутствуют | данные отсутствуют |
| 105 | 736431.91 | 1299580.9 | данные отсутствуют | данные отсутствуют |
| 106 | 736430.92 | 1299582.91 | данные отсутствуют | данные отсутствуют |
| 106 | 736430.92 | 1299582.91 | данные отсутствуют | данные отсутствуют |
| 107 | 736430.92 | 1299582.92 | данные отсутствуют | данные отсутствуют |
| 107 | 736430.92 | 1299582.92 | данные отсутствуют | данные отсутствуют |
| 108 | 736430.88 | 1299582.96 | данные отсутствуют | данные отсутствуют |
| 108 | 736430.88 | 1299582.96 | данные отсутствуют | данные отсутствуют |
| 110 | 736636.18 | 1299155.99 | данные отсутствуют | данные отсутствуют |
| 110 | 736636.18 | 1299155.99 | данные отсутствуют | данные отсутствуют |
| 111 | 736634.17 | 1299155.01 | данные отсутствуют | данные отсутствуют |
| 111 | 736634.17 | 1299155.01 | данные отсутствуют | данные отсутствуют |
| Государственный регистратор | | | | ФГИС ЕГРН |
| полное наименование должности | | | подпись | инициалы, фамилия |

М.П.

| Земельный участок | | | | |
|---------------------------------|---------------|---|--|--|
| (вид объекта недвижимости) | | | | |
| Лист № _____ Раздела 4.2 | | Всего листов раздела 4.2 : _____ | | Всего разделов: _____ |
| 30.09.2021 № 99/2021/420827280 | | | | |
| Кадастровый номер: | | | 02:22:000000:239 (единое землепользование) | |
| Номер точки | Координаты, м | | Описание закрепления на местности | Средняя квадратическая погрешность определения координат характерных точек границы части земельного участка, м |
| | X | Y | | |
| 1 | 2 | 3 | 4 | 5 |
| 112 | 736634.16 | 1299155.01 | данные отсутствуют | данные отсутствуют |
| 112 | 736634.16 | 1299155.01 | данные отсутствуют | данные отсутствуют |
| 113 | 736634.12 | 1299154.97 | данные отсутствуют | данные отсутствуют |
| 113 | 736634.12 | 1299154.97 | данные отсутствуют | данные отсутствуют |
| 114 | 736634.11 | 1299154.92 | данные отсутствуют | данные отсутствуют |
| 114 | 736634.11 | 1299154.92 | данные отсутствуют | данные отсутствуют |
| 115 | 736634.12 | 1299154.88 | данные отсутствуют | данные отсутствуют |
| 115 | 736634.12 | 1299154.88 | данные отсутствуют | данные отсутствуют |
| 116 | 736635.09 | 1299152.87 | данные отсутствуют | данные отсутствуют |
| 116 | 736635.09 | 1299152.87 | данные отсутствуют | данные отсутствуют |
| 117 | 736635.09 | 1299152.86 | данные отсутствуют | данные отсутствуют |
| 117 | 736635.09 | 1299152.86 | данные отсутствуют | данные отсутствуют |
| 118 | 736635.13 | 1299152.82 | данные отсутствуют | данные отсутствуют |
| 118 | 736635.13 | 1299152.82 | данные отсутствуют | данные отсутствуют |
| 119 | 736635.18 | 1299152.81 | данные отсутствуют | данные отсутствуют |
| 119 | 736635.18 | 1299152.81 | данные отсутствуют | данные отсутствуют |
| 120 | 736635.22 | 1299152.82 | данные отсутствуют | данные отсутствуют |
| Государственный регистратор | | | | ФГИС ЕГРН |
| полное наименование должности | | | подпись | инициалы, фамилия |

М.П.

Выписка из Единого государственного реестра недвижимости об объекте недвижимости
Сведения о частях земельного участка

| Земельный участок | | | | |
|--------------------------------|---------------|--------------------------------------|--|--|
| (вид объекта недвижимости) | | | | |
| Лист № __ Раздела 4.2 | | Всего листов раздела 4.2 : __ | | Всего разделов: __ |
| 30.09.2021 № 99/2021/420827280 | | | | |
| Кадастровый номер: | | | 02:22:000000:239 (единое землепользование) | |
| Номер точки | Координаты, м | | Описание закрепления на местности | Средняя квадратическая погрешность определения координат характерных точек границы части земельного участка, м |
| | X | Y | | |
| 1 | 2 | 3 | 4 | 5 |
| 120 | 736635.22 | 1299152.82 | данные отсутствуют | данные отсутствуют |
| 121 | 736637.24 | 1299153.79 | данные отсутствуют | данные отсутствуют |
| 121 | 736637.24 | 1299153.79 | данные отсутствуют | данные отсутствуют |
| 122 | 736637.25 | 1299153.79 | данные отсутствуют | данные отсутствуют |
| 122 | 736637.25 | 1299153.79 | данные отсутствуют | данные отсутствуют |
| 123 | 736637.29 | 1299153.83 | данные отсутствуют | данные отсутствуют |
| 123 | 736637.29 | 1299153.83 | данные отсутствуют | данные отсутствуют |
| 124 | 736637.3 | 1299153.88 | данные отсутствуют | данные отсутствуют |
| 124 | 736637.3 | 1299153.88 | данные отсутствуют | данные отсутствуют |
| 125 | 736637.29 | 1299153.92 | данные отсутствуют | данные отсутствуют |
| 125 | 736637.29 | 1299153.92 | данные отсутствуют | данные отсутствуют |
| 126 | 736636.31 | 1299155.94 | данные отсутствуют | данные отсутствуют |
| 126 | 736636.31 | 1299155.94 | данные отсутствуют | данные отсутствуют |
| 127 | 736636.31 | 1299155.95 | данные отсутствуют | данные отсутствуют |
| 127 | 736636.31 | 1299155.95 | данные отсутствуют | данные отсутствуют |
| 128 | 736636.27 | 1299155.99 | данные отсутствуют | данные отсутствуют |
| 128 | 736636.27 | 1299155.99 | данные отсутствуют | данные отсутствуют |
| Государственный регистратор | | | ФГИС ЕГРН | |
| полное наименование должности | | | подпись | |
| | | | инициалы, фамилия | |

М.П.

Выписка из Единого государственного реестра недвижимости об объекте недвижимости
Сведения о частях земельного участка

| Земельный участок | | | | |
|--------------------------------|---------------|--------------------------------------|--|--|
| (вид объекта недвижимости) | | | | |
| Лист № __ Раздела 4.2 | | Всего листов раздела 4.2 : __ | | Всего разделов: __ |
| 30.09.2021 № 99/2021/420827280 | | | | |
| Кадастровый номер: | | | 02:22:000000:239 (единое землепользование) | |
| Номер точки | Координаты, м | | Описание закрепления на местности | Средняя квадратическая погрешность определения координат характерных точек границы части земельного участка, м |
| | X | Y | | |
| 1 | 2 | 3 | 4 | 5 |
| 129 | 736482.99 | 1299476.46 | данные отсутствуют | данные отсутствуют |
| 129 | 736482.99 | 1299476.46 | данные отсутствуют | данные отсутствуют |
| 130 | 736482.95 | 1299476.45 | данные отсутствуют | данные отсутствуют |
| 130 | 736482.95 | 1299476.45 | данные отсутствуют | данные отсутствуют |
| 131 | 736480.94 | 1299475.48 | данные отсутствуют | данные отсутствуют |
| 131 | 736480.94 | 1299475.48 | данные отсутствуют | данные отсутствуют |
| 132 | 736480.93 | 1299475.48 | данные отсутствуют | данные отсутствуют |
| 132 | 736480.93 | 1299475.48 | данные отсутствуют | данные отсутствуют |
| 133 | 736480.89 | 1299475.44 | данные отсутствуют | данные отсутствуют |
| 133 | 736480.89 | 1299475.44 | данные отсутствуют | данные отсутствуют |
| 134 | 736480.88 | 1299475.39 | данные отсутствуют | данные отсутствуют |
| 134 | 736480.88 | 1299475.39 | данные отсутствуют | данные отсутствуют |
| 135 | 736480.89 | 1299475.35 | данные отсутствуют | данные отсутствуют |
| 135 | 736480.89 | 1299475.35 | данные отсутствуют | данные отсутствуют |
| 136 | 736481.87 | 1299473.33 | данные отсутствуют | данные отсутствуют |
| 137 | 736481.88 | 1299473.32 | данные отсутствуют | данные отсутствуют |
| 138 | 736481.91 | 1299473.28 | данные отсутствуют | данные отсутствуют |
| Государственный регистратор | | | ФГИС ЕГРН | |
| полное наименование должности | | | подпись | |
| | | | инициалы, фамилия | |

М.П.

| Земельный участок | | | | |
|--------------------------------|---------------|--------------------------------------|--|--|
| (вид объекта недвижимости) | | | | |
| Лист № __ Раздела 4.2 | | Всего листов раздела 4.2 : __ | | Всего разделов: __ |
| 30.09.2021 № 99/2021/420827280 | | | | |
| Кадастровый номер: | | | 02:22:000000:239 (единое землепользование) | |
| Номер точки | Координаты, м | | Описание закрепления на местности | Средняя квадратическая погрешность определения координат характерных точек границы части земельного участка, м |
| | X | Y | | |
| 1 | 2 | 3 | 4 | 5 |
| 139 | 736481.96 | 1299473.27 | данные отсутствуют | данные отсутствуют |
| 141 | 736484.01 | 1299474.26 | данные отсутствуют | данные отсутствуют |
| 141 | 736484.01 | 1299474.26 | данные отсутствуют | данные отсутствуют |
| 142 | 736484.02 | 1299474.26 | данные отсутствуют | данные отсутствуют |
| 142 | 736484.02 | 1299474.26 | данные отсутствуют | данные отсутствуют |
| 143 | 736484.06 | 1299474.3 | данные отсутствуют | данные отсутствуют |
| 143 | 736484.06 | 1299474.3 | данные отсутствуют | данные отсутствуют |
| 144 | 736484.07 | 1299474.35 | данные отсутствуют | данные отсутствуют |
| 144 | 736484.07 | 1299474.35 | данные отсутствуют | данные отсутствуют |
| 145 | 736484.06 | 1299474.39 | данные отсутствуют | данные отсутствуют |
| 145 | 736484.06 | 1299474.39 | данные отсутствуют | данные отсутствуют |
| 146 | 736483.08 | 1299476.4 | данные отсутствуют | данные отсутствуют |
| 146 | 736483.08 | 1299476.4 | данные отсутствуют | данные отсутствуют |
| 147 | 736483.08 | 1299476.41 | данные отсутствуют | данные отсутствуют |
| 147 | 736483.08 | 1299476.41 | данные отсутствуют | данные отсутствуют |
| 148 | 736483.04 | 1299476.45 | данные отсутствуют | данные отсутствуют |
| 148 | 736483.04 | 1299476.45 | данные отсутствуют | данные отсутствуют |
| Государственный регистратор | | | ФГИС ЕГРН | |
| полное наименование должности | | | подпись | |
| | | | инициалы, фамилия | |

М.П.

Раздел 4.2

Выписка из Единого государственного реестра недвижимости об объекте недвижимости
Сведения о частях земельного участка

| Земельный участок | | | | |
|--------------------------------|---------------|--------------------------------------|--|--|
| (вид объекта недвижимости) | | | | |
| Лист № __ Раздела 4.2 | | Всего листов раздела 4.2 : __ | | Всего разделов: __ |
| 30.09.2021 № 99/2021/420827280 | | | | |
| Кадастровый номер: | | | 02:22:000000:239 (единое землепользование) | |
| Номер точки | Координаты, м | | Описание закрепления на местности | Средняя квадратическая погрешность определения координат характерных точек границы части земельного участка, м |
| | X | Y | | |
| 1 | 2 | 3 | 4 | 5 |
| 149 | 736379.35 | 1299693.42 | данные отсутствуют | данные отсутствуют |
| 149 | 736379.35 | 1299693.42 | данные отсутствуют | данные отсутствуют |
| 150 | 736379.31 | 1299693.41 | данные отсутствуют | данные отсутствуют |
| 150 | 736379.31 | 1299693.41 | данные отсутствуют | данные отсутствуют |
| 151 | 736377.29 | 1299692.47 | данные отсутствуют | данные отсутствуют |
| 151 | 736377.29 | 1299692.47 | данные отсутствуют | данные отсутствуют |
| 152 | 736377.28 | 1299692.47 | данные отсутствуют | данные отсутствуют |
| 152 | 736377.28 | 1299692.47 | данные отсутствуют | данные отсутствуют |
| 153 | 736377.24 | 1299692.43 | данные отсутствуют | данные отсутствуют |
| 153 | 736377.24 | 1299692.43 | данные отсутствуют | данные отсутствуют |
| 154 | 736377.23 | 1299692.38 | данные отсутствуют | данные отсутствуют |
| 154 | 736377.23 | 1299692.38 | данные отсутствуют | данные отсутствуют |
| 155 | 736377.24 | 1299692.34 | данные отсутствуют | данные отсутствуют |
| 155 | 736377.24 | 1299692.34 | данные отсутствуют | данные отсутствуют |
| 156 | 736378.18 | 1299690.31 | данные отсутствуют | данные отсутствуют |
| 156 | 736378.18 | 1299690.31 | данные отсутствуют | данные отсутствуют |
| 157 | 736378.18 | 1299690.3 | данные отсутствуют | данные отсутствуют |
| Государственный регистратор | | | ФГИС ЕГРН | |
| полное наименование должности | | | подпись | |
| | | | инициалы, фамилия | |

М.П.

Выписка из Единого государственного реестра недвижимости об объекте недвижимости
Сведения о частях земельного участка

| Земельный участок | | | | |
|--------------------------------|---------------|--------------------------------------|--|--|
| (вид объекта недвижимости) | | | | |
| Лист № __ Раздела 4.2 | | Всего листов раздела 4.2 : __ | | Всего разделов: __ |
| 30.09.2021 № 99/2021/420827280 | | | | |
| Кадастровый номер: | | | 02:22:000000:239 (единое землепользование) | |
| Номер точки | Координаты, м | | Описание закрепления на местности | Средняя квадратическая погрешность определения координат характерных точек границы части земельного участка, м |
| | X | Y | | |
| 1 | 2 | 3 | 4 | 5 |
| 157 | 736378.18 | 1299690.3 | данные отсутствуют | данные отсутствуют |
| 158 | 736378.22 | 1299690.26 | данные отсутствуют | данные отсутствуют |
| 158 | 736378.22 | 1299690.26 | данные отсутствуют | данные отсутствуют |
| 159 | 736378.27 | 1299690.25 | данные отсутствуют | данные отсутствуют |
| 159 | 736378.27 | 1299690.25 | данные отсутствуют | данные отсутствуют |
| 160 | 736378.31 | 1299690.26 | данные отсутствуют | данные отсутствуют |
| 160 | 736378.31 | 1299690.26 | данные отсутствуют | данные отсутствуют |
| 161 | 736380.34 | 1299691.2 | данные отсутствуют | данные отсутствуют |
| 161 | 736380.34 | 1299691.2 | данные отсутствуют | данные отсутствуют |
| 162 | 736380.35 | 1299691.2 | данные отсутствуют | данные отсутствуют |
| 162 | 736380.35 | 1299691.2 | данные отсутствуют | данные отсутствуют |
| 163 | 736380.39 | 1299691.24 | данные отсутствуют | данные отсутствуют |
| 163 | 736380.39 | 1299691.24 | данные отсутствуют | данные отсутствуют |
| 164 | 736380.4 | 1299691.29 | данные отсутствуют | данные отсутствуют |
| 164 | 736380.4 | 1299691.29 | данные отсутствуют | данные отсутствуют |
| 165 | 736380.39 | 1299691.33 | данные отсутствуют | данные отсутствуют |
| 165 | 736380.39 | 1299691.33 | данные отсутствуют | данные отсутствуют |
| Государственный регистратор | | | ФГИС ЕГРН | |
| полное наименование должности | | | подпись | |
| | | | инициалы, фамилия | |

М.П.

Выписка из Единого государственного реестра недвижимости об объекте недвижимости
Сведения о частях земельного участка

| Земельный участок | | | | |
|--------------------------------|---------------|--------------------------------------|--|--|
| (вид объекта недвижимости) | | | | |
| Лист № __ Раздела 4.2 | | Всего листов раздела 4.2 : __ | | Всего разделов: __ |
| 30.09.2021 № 99/2021/420827280 | | | | |
| Кадастровый номер: | | | 02:22:000000:239 (единое землепользование) | |
| Номер точки | Координаты, м | | Описание закрепления на местности | Средняя квадратическая погрешность определения координат характерных точек границы части земельного участка, м |
| | X | Y | | |
| 1 | 2 | 3 | 4 | 5 |
| 166 | 736379.44 | 1299693.36 | данные отсутствуют | данные отсутствуют |
| 166 | 736379.44 | 1299693.36 | данные отсутствуют | данные отсутствуют |
| 167 | 736379.44 | 1299693.37 | данные отсутствуют | данные отсутствуют |
| 167 | 736379.44 | 1299693.37 | данные отсутствуют | данные отсутствуют |
| 168 | 736379.4 | 1299693.41 | данные отсутствуют | данные отсутствуют |
| 168 | 736379.4 | 1299693.41 | данные отсутствуют | данные отсутствуют |
| 169 | 736585.77 | 1299261.97 | данные отсутствуют | данные отсутствуют |
| 169 | 736585.77 | 1299261.97 | данные отсутствуют | данные отсутствуют |
| 170 | 736585.73 | 1299261.96 | данные отсутствуют | данные отсутствуют |
| 170 | 736585.73 | 1299261.96 | данные отсутствуют | данные отсутствуют |
| 173 | 736583.67 | 1299260.96 | данные отсутствуют | данные отсутствуют |
| 173 | 736583.67 | 1299260.96 | данные отсутствуют | данные отсутствуют |
| 174 | 736583.66 | 1299260.91 | данные отсутствуют | данные отсутствуют |
| 174 | 736583.66 | 1299260.91 | данные отсутствуют | данные отсутствуют |
| 175 | 736583.67 | 1299260.87 | данные отсутствуют | данные отсутствуют |
| 175 | 736583.67 | 1299260.87 | данные отсутствуют | данные отсутствуют |
| 176 | 736584.63 | 1299258.85 | данные отсутствуют | данные отсутствуют |
| Государственный регистратор | | | ФГИС ЕГРН | |
| полное наименование должности | | | подпись | |
| | | | инициалы, фамилия | |

М.П.

| Земельный участок | | | | |
|--------------------------------|---------------|--|-----------------------------------|--|
| (вид объекта недвижимости) | | | | |
| Лист № __ Раздела 4.2 | | Всего листов раздела 4.2 : __ | | Всего разделов: __ |
| 30.09.2021 № 99/2021/420827280 | | | | |
| Кадастровый номер: | | 02:22:000000:239 (единое землепользование) | | |
| Номер точки | Координаты, м | | Описание закрепления на местности | Средняя квадратическая погрешность определения координат характерных точек границы части земельного участка, м |
| | X | Y | | |
| 1 | 2 | 3 | 4 | 5 |
| 176 | 736584.63 | 1299258.85 | данные отсутствуют | данные отсутствуют |
| 177 | 736584.63 | 1299258.84 | данные отсутствуют | данные отсутствуют |
| 177 | 736584.63 | 1299258.84 | данные отсутствуют | данные отсутствуют |
| 178 | 736584.67 | 1299258.8 | данные отсутствуют | данные отсутствуют |
| 178 | 736584.67 | 1299258.8 | данные отсутствуют | данные отсутствуют |
| 179 | 736584.72 | 1299258.79 | данные отсутствуют | данные отсутствуют |
| 179 | 736584.72 | 1299258.79 | данные отсутствуют | данные отсутствуют |
| 180 | 736584.76 | 1299258.8 | данные отсутствуют | данные отсутствуют |
| 180 | 736584.76 | 1299258.8 | данные отсутствуют | данные отсутствуют |
| 181 | 736586.78 | 1299259.76 | данные отсутствуют | данные отсутствуют |
| 181 | 736586.78 | 1299259.76 | данные отсутствуют | данные отсутствуют |
| 182 | 736586.79 | 1299259.76 | данные отсутствуют | данные отсутствуют |
| 182 | 736586.79 | 1299259.76 | данные отсутствуют | данные отсутствуют |
| 183 | 736586.83 | 1299259.8 | данные отсутствуют | данные отсутствуют |
| 183 | 736586.83 | 1299259.8 | данные отсутствуют | данные отсутствуют |
| 184 | 736586.84 | 1299259.85 | данные отсутствуют | данные отсутствуют |
| 184 | 736586.84 | 1299259.85 | данные отсутствуют | данные отсутствуют |
| Государственный регистратор | | | | ФГИС ЕГРН |
| полное наименование должности | | | подпись | инициалы, фамилия |

М.П.

| Земельный участок | | | | |
|--------------------------------|---------------|--|-----------------------------------|--|
| (вид объекта недвижимости) | | | | |
| Лист № __ Раздела 4.2 | | Всего листов раздела 4.2 : __ | | Всего разделов: __ |
| 30.09.2021 № 99/2021/420827280 | | | | |
| Кадастровый номер: | | 02:22:000000:239 (единое землепользование) | | |
| Номер точки | Координаты, м | | Описание закрепления на местности | Средняя квадратическая погрешность определения координат характерных точек границы части земельного участка, м |
| | X | Y | | |
| 1 | 2 | 3 | 4 | 5 |
| 185 | 736586.83 | 1299259.89 | данные отсутствуют | данные отсутствуют |
| 185 | 736586.83 | 1299259.89 | данные отсутствуют | данные отсутствуют |
| 186 | 736585.86 | 1299261.91 | данные отсутствуют | данные отсутствуют |
| 186 | 736585.86 | 1299261.91 | данные отсутствуют | данные отсутствуют |
| 187 | 736585.85 | 1299261.92 | данные отсутствуют | данные отсутствуют |
| 187 | 736585.85 | 1299261.92 | данные отсутствуют | данные отсутствуют |
| 188 | 736585.82 | 1299261.96 | данные отсутствуют | данные отсутствуют |
| 188 | 736585.82 | 1299261.96 | данные отсутствуют | данные отсутствуют |
| 189 | 736534.35 | 1299370.44 | данные отсутствуют | данные отсутствуют |
| 189 | 736534.35 | 1299370.44 | данные отсутствуют | данные отсутствуют |
| 190 | 736534.31 | 1299370.43 | данные отсутствуют | данные отсутствуют |
| 190 | 736534.31 | 1299370.43 | данные отсутствуют | данные отсутствуют |
| 191 | 736532.29 | 1299369.48 | данные отсутствуют | данные отсутствуют |
| 191 | 736532.29 | 1299369.48 | данные отсутствуют | данные отсутствуют |
| 192 | 736532.28 | 1299369.48 | данные отсутствуют | данные отсутствуют |
| 192 | 736532.28 | 1299369.48 | данные отсутствуют | данные отсутствуют |
| 193 | 736532.24 | 1299369.44 | данные отсутствуют | данные отсутствуют |
| Государственный регистратор | | | | ФГИС ЕГРН |
| полное наименование должности | | | подпись | инициалы, фамилия |

М.П.

Выписка из Единого государственного реестра недвижимости об объекте недвижимости
Сведения о частях земельного участка

| Земельный участок | | | | |
|--------------------------------|---------------|--------------------------------------|--|--|
| (вид объекта недвижимости) | | | | |
| Лист № __ Раздела 4.2 | | Всего листов раздела 4.2 : __ | | Всего разделов: __ |
| 30.09.2021 № 99/2021/420827280 | | | | |
| Кадастровый номер: | | | 02:22:000000:239 (единое землепользование) | |
| Номер точки | Координаты, м | | Описание закрепления на местности | Средняя квадратическая погрешность определения координат характерных точек границы части земельного участка, м |
| | X | Y | | |
| 1 | 2 | 3 | 4 | 5 |
| 193 | 736532.24 | 1299369.44 | данные отсутствуют | данные отсутствуют |
| 194 | 736532.23 | 1299369.39 | данные отсутствуют | данные отсутствуют |
| 194 | 736532.23 | 1299369.39 | данные отсутствуют | данные отсутствуют |
| 195 | 736532.24 | 1299369.35 | данные отсутствуют | данные отсутствуют |
| 195 | 736532.24 | 1299369.35 | данные отсутствуют | данные отсутствуют |
| 196 | 736533.2 | 1299367.33 | данные отсутствуют | данные отсутствуют |
| 196 | 736533.2 | 1299367.33 | данные отсутствуют | данные отсутствуют |
| 197 | 736533.21 | 1299367.32 | данные отсутствуют | данные отсутствуют |
| 197 | 736533.21 | 1299367.32 | данные отсутствуют | данные отсутствуют |
| 198 | 736533.24 | 1299367.28 | данные отсутствуют | данные отсутствуют |
| 198 | 736533.24 | 1299367.28 | данные отсутствуют | данные отсутствуют |
| 199 | 736533.29 | 1299367.27 | данные отсутствуют | данные отсутствуют |
| 199 | 736533.29 | 1299367.27 | данные отсутствуют | данные отсутствуют |
| 200 | 736533.33 | 1299367.28 | данные отсутствуют | данные отсутствуют |
| 200 | 736533.33 | 1299367.28 | данные отсутствуют | данные отсутствуют |
| 201 | 736535.35 | 1299368.23 | данные отсутствуют | данные отсутствуют |
| 201 | 736535.35 | 1299368.23 | данные отсутствуют | данные отсутствуют |
| Государственный регистратор | | | | ФГИС ЕГРН |
| полное наименование должности | | | подпись | инициалы, фамилия |

М.П.

Выписка из Единого государственного реестра недвижимости об объекте недвижимости
Сведения о частях земельного участка

| Земельный участок | | | | |
|--------------------------------|---------------|--------------------------------------|--|--|
| (вид объекта недвижимости) | | | | |
| Лист № __ Раздела 4.2 | | Всего листов раздела 4.2 : __ | | Всего разделов: __ |
| 30.09.2021 № 99/2021/420827280 | | | | |
| Кадастровый номер: | | | 02:22:000000:239 (единое землепользование) | |
| Номер точки | Координаты, м | | Описание закрепления на местности | Средняя квадратическая погрешность определения координат характерных точек границы части земельного участка, м |
| | X | Y | | |
| 1 | 2 | 3 | 4 | 5 |
| 202 | 736535.36 | 1299368.23 | данные отсутствуют | данные отсутствуют |
| 202 | 736535.36 | 1299368.23 | данные отсутствуют | данные отсутствуют |
| 203 | 736535.39 | 1299368.27 | данные отсутствуют | данные отсутствуют |
| 203 | 736535.39 | 1299368.27 | данные отсутствуют | данные отсутствуют |
| 204 | 736535.41 | 1299368.32 | данные отсутствуют | данные отсутствуют |
| 204 | 736535.41 | 1299368.32 | данные отсутствуют | данные отсутствуют |
| 205 | 736535.4 | 1299368.36 | данные отсутствуют | данные отсутствуют |
| 205 | 736535.4 | 1299368.36 | данные отсутствуют | данные отсутствуют |
| 206 | 736534.44 | 1299370.38 | данные отсутствуют | данные отсутствуют |
| 206 | 736534.44 | 1299370.38 | данные отсутствуют | данные отсутствуют |
| 207 | 736534.44 | 1299370.39 | данные отсутствуют | данные отсутствуют |
| 207 | 736534.44 | 1299370.39 | данные отсутствуют | данные отсутствуют |
| 208 | 736534.4 | 1299370.43 | данные отсутствуют | данные отсутствуют |
| 208 | 736534.4 | 1299370.43 | данные отсутствуют | данные отсутствуют |
| 429 | 734461.41 | 1299396.93 | данные отсутствуют | данные отсутствуют |
| 481 | 733904.63 | 1299072.34 | данные отсутствуют | данные отсутствуют |
| 544 | 734542.35 | 1299451.16 | данные отсутствуют | данные отсутствуют |
| Государственный регистратор | | | | ФГИС ЕГРН |
| полное наименование должности | | | подпись | инициалы, фамилия |

М.П.

| Земельный участок | | | | |
|---------------------------------|---------------|---|--|--|
| (вид объекта недвижимости) | | | | |
| Лист № _____ Раздела 4.2 | | Всего листов раздела 4.2 : _____ | | Всего разделов: _____ |
| 30.09.2021 № 99/2021/420827280 | | | | |
| Кадастровый номер: | | | 02:22:000000:239 (единое землепользование) | |
| Номер точки | Координаты, м | | Описание закрепления на местности | Средняя квадратическая погрешность определения координат характерных точек границы части земельного участка, м |
| | X | Y | | |
| 1 | 2 | 3 | 4 | 5 |
| 545 | 734542.3 | 1299451.15 | данные отсутствуют | данные отсутствуют |
| 546 | 734540.39 | 1299449.98 | данные отсутствуют | данные отсутствуют |
| 547 | 734540.35 | 1299449.94 | данные отсутствуют | данные отсутствуют |
| 548 | 734540.34 | 1299449.89 | данные отсутствуют | данные отсутствуют |
| 549 | 734540.35 | 1299449.84 | данные отсутствуют | данные отсутствуют |
| 550 | 734541.53 | 1299447.93 | данные отсутствуют | данные отсутствуют |
| 551 | 734541.56 | 1299447.89 | данные отсутствуют | данные отсутствуют |
| 552 | 734541.61 | 1299447.88 | данные отсутствуют | данные отсутствуют |
| 553 | 734541.66 | 1299447.89 | данные отсутствуют | данные отсутствуют |
| 554 | 734543.57 | 1299449.06 | данные отсутствуют | данные отсутствуют |
| 555 | 734543.61 | 1299449.1 | данные отсутствуют | данные отсутствуют |
| 556 | 734543.62 | 1299449.15 | данные отсутствуют | данные отсутствуют |
| 557 | 734543.61 | 1299449.2 | данные отсутствуют | данные отсутствуют |
| 558 | 734542.44 | 1299451.11 | данные отсутствуют | данные отсутствуют |
| 559 | 734542.4 | 1299451.15 | данные отсутствуют | данные отсутствуют |
| 563 | 733269.55 | 1298215.99 | данные отсутствуют | данные отсутствуют |
| 564 | 733269.54 | 1298215.98 | данные отсутствуют | данные отсутствуют |
| Государственный регистратор | | | | ФГИС ЕГРН |
| полное наименование должности | | | подпись | инициалы, фамилия |

М.П.

| Земельный участок | | | | |
|---------------------------------|---------------|---|--|--|
| (вид объекта недвижимости) | | | | |
| Лист № _____ Раздела 4.2 | | Всего листов раздела 4.2 : _____ | | Всего разделов: _____ |
| 30.09.2021 № 99/2021/420827280 | | | | |
| Кадастровый номер: | | | 02:22:000000:239 (единое землепользование) | |
| Номер точки | Координаты, м | | Описание закрепления на местности | Средняя квадратическая погрешность определения координат характерных точек границы части земельного участка, м |
| | X | Y | | |
| 1 | 2 | 3 | 4 | 5 |
| 565 | 733269.53 | 1298215.93 | данные отсутствуют | данные отсутствуют |
| 566 | 733269.54 | 1298215.88 | данные отсутствуют | данные отсутствуют |
| 567 | 733269.57 | 1298215.85 | данные отсутствуют | данные отсутствуют |
| 568 | 733271.36 | 1298214.52 | данные отсутствуют | данные отсутствуют |
| 569 | 733271.37 | 1298214.51 | данные отсутствуют | данные отсутствуют |
| 570 | 733271.42 | 1298214.5 | данные отсутствуют | данные отсутствуют |
| 571 | 733271.47 | 1298214.51 | данные отсутствуют | данные отсутствуют |
| 572 | 733271.5 | 1298214.54 | данные отсутствуют | данные отсутствуют |
| 573 | 733272.83 | 1298216.34 | данные отсутствуют | данные отсутствуют |
| 574 | 733272.84 | 1298216.35 | данные отсутствуют | данные отсутствуют |
| 575 | 733272.85 | 1298216.4 | данные отсутствуют | данные отсутствуют |
| 576 | 733272.84 | 1298216.45 | данные отсутствуют | данные отсутствуют |
| 577 | 733272.81 | 1298216.48 | данные отсутствуют | данные отсутствуют |
| 580 | 734277.35 | 1299286.72 | данные отсутствуют | данные отсутствуют |
| 581 | 734277.3 | 1299286.71 | данные отсутствуют | данные отсутствуют |
| 582 | 734277.3 | 1299286.7 | данные отсутствуют | данные отсутствуют |
| 583 | 734275.4 | 1299285.52 | данные отсутствуют | данные отсутствуют |
| Государственный регистратор | | | | ФГИС ЕГРН |
| полное наименование должности | | | подпись | инициалы, фамилия |

М.П.

Выписка из Единого государственного реестра недвижимости об объекте недвижимости
Сведения о частях земельного участка

| Земельный участок | | | | |
|---------------------------------|---------------|---|--|--|
| (вид объекта недвижимости) | | | | |
| Лист № _____ Раздела 4.2 | | Всего листов раздела 4.2 : _____ | | Всего разделов: _____ |
| 30.09.2021 № 99/2021/420827280 | | | | |
| Кадастровый номер: | | | 02:22:000000:239 (единое землепользование) | |
| Номер точки | Координаты, м | | Описание закрепления на местности | Средняя квадратическая погрешность определения координат характерных точек границы части земельного участка, м |
| | X | Y | | |
| 1 | 2 | 3 | 4 | 5 |
| 584 | 734275.36 | 1299285.49 | данные отсутствуют | данные отсутствуют |
| 585 | 734275.35 | 1299285.44 | данные отсутствуют | данные отсутствуют |
| 586 | 734275.36 | 1299285.39 | данные отсутствуют | данные отсутствуют |
| 587 | 734276.55 | 1299283.49 | данные отсутствуют | данные отсутствуют |
| 588 | 734276.58 | 1299283.45 | данные отсутствуют | данные отсутствуют |
| 589 | 734276.63 | 1299283.44 | данные отсутствуют | данные отсутствуют |
| 590 | 734276.68 | 1299283.45 | данные отсутствуют | данные отсутствуют |
| 591 | 734276.68 | 1299283.46 | данные отсутствуют | данные отсутствуют |
| 592 | 734278.58 | 1299284.64 | данные отсутствуют | данные отсутствуют |
| 593 | 734278.62 | 1299284.67 | данные отсутствуют | данные отсутствуют |
| 594 | 734278.63 | 1299284.72 | данные отсутствуют | данные отсутствуют |
| 595 | 734278.62 | 1299284.77 | данные отсутствуют | данные отсутствуют |
| 596 | 734277.44 | 1299286.67 | данные отсутствуют | данные отсутствуют |
| 597 | 734277.4 | 1299286.71 | данные отсутствуют | данные отсутствуют |
| 598 | 733346.28 | 1298319.58 | данные отсутствуют | данные отсутствуют |
| 599 | 733346.23 | 1298319.57 | данные отсутствуют | данные отсутствуют |
| 600 | 733346.2 | 1298319.54 | данные отсутствуют | данные отсутствуют |
| Государственный регистратор | | | ФГИС ЕГРН | |
| полное наименование должности | | | подпись | |
| | | | инициалы, фамилия | |

М.П.

Выписка из Единого государственного реестра недвижимости об объекте недвижимости
Сведения о частях земельного участка

| Земельный участок | | | | |
|---------------------------------|---------------|---|--|--|
| (вид объекта недвижимости) | | | | |
| Лист № _____ Раздела 4.2 | | Всего листов раздела 4.2 : _____ | | Всего разделов: _____ |
| 30.09.2021 № 99/2021/420827280 | | | | |
| Кадастровый номер: | | | 02:22:000000:239 (единое землепользование) | |
| Номер точки | Координаты, м | | Описание закрепления на местности | Средняя квадратическая погрешность определения координат характерных точек границы части земельного участка, м |
| | X | Y | | |
| 1 | 2 | 3 | 4 | 5 |
| 601 | 733344.87 | 1298317.75 | данные отсутствуют | данные отсутствуют |
| 602 | 733344.87 | 1298317.74 | данные отсутствуют | данные отсутствуют |
| 603 | 733344.85 | 1298317.69 | данные отсутствуют | данные отсутствуют |
| 604 | 733344.87 | 1298317.64 | данные отсутствуют | данные отсутствуют |
| 605 | 733344.89 | 1298317.61 | данные отсутствуют | данные отсутствуют |
| 606 | 733346.68 | 1298316.27 | данные отсутствуют | данные отсутствуют |
| 607 | 733346.69 | 1298316.26 | данные отсутствуют | данные отсутствуют |
| 608 | 733346.74 | 1298316.25 | данные отсутствуют | данные отсутствуют |
| 609 | 733346.79 | 1298316.26 | данные отсутствуют | данные отсутствуют |
| 610 | 733346.82 | 1298316.29 | данные отсутствуют | данные отсутствуют |
| 611 | 733348.16 | 1298318.09 | данные отсутствуют | данные отсутствуют |
| 612 | 733348.17 | 1298318.1 | данные отсутствуют | данные отсутствуют |
| 613 | 733348.18 | 1298318.15 | данные отсутствуют | данные отсутствуют |
| 614 | 733348.17 | 1298318.2 | данные отсутствуют | данные отсутствуют |
| 615 | 733348.14 | 1298318.23 | данные отсутствуют | данные отсутствуют |
| 616 | 733346.34 | 1298319.56 | данные отсутствуют | данные отсутствуют |
| 617 | 733346.33 | 1298319.57 | данные отсутствуют | данные отсутствуют |
| Государственный регистратор | | | ФГИС ЕГРН | |
| полное наименование должности | | | подпись | |
| | | | инициалы, фамилия | |

М.П.

| Земельный участок | | | | |
|--------------------------------|---------------|--|-----------------------------------|--|
| (вид объекта недвижимости) | | | | |
| Лист № ___ Раздела 4.2 | | Всего листов раздела 4.2 : ___ | | Всего разделов: ___ |
| 30.09.2021 № 99/2021/420827280 | | | | |
| Кадастровый номер: | | 02:22:000000:239 (единое землепользование) | | |
| Номер точки | Координаты, м | | Описание закрепления на местности | Средняя квадратическая погрешность определения координат характерных точек границы части земельного участка, м |
| | X | Y | | |
| 1 | 2 | 3 | 4 | 5 |
| 618 | 734141.47 | 1299202.88 | данные отсутствуют | данные отсутствуют |
| 619 | 734141.42 | 1299202.87 | данные отсутствуют | данные отсутствуют |
| 624 | 734140.66 | 1299199.66 | данные отсутствуют | данные отсутствуют |
| 625 | 734140.7 | 1299199.62 | данные отсутствуют | данные отсутствуют |
| 626 | 734140.75 | 1299199.61 | данные отсутствуют | данные отсутствуют |
| 627 | 734140.8 | 1299199.62 | данные отсутствуют | данные отсутствуют |
| 628 | 734142.7 | 1299200.79 | данные отсутствуют | данные отсутствуют |
| 629 | 734142.74 | 1299200.83 | данные отсутствуют | данные отсутствуют |
| 630 | 734142.75 | 1299200.88 | данные отсутствуют | данные отсутствуют |
| 631 | 734142.74 | 1299200.93 | данные отсутствуют | данные отсутствуют |
| 632 | 734141.56 | 1299202.83 | данные отсутствуют | данные отсутствуют |
| 633 | 734141.52 | 1299202.87 | данные отсутствуют | данные отсутствуют |
| 634 | 734013.29 | 1299125.4 | данные отсутствуют | данные отсутствуют |
| 635 | 734013.24 | 1299125.39 | данные отсутствуют | данные отсутствуют |
| 636 | 734011.32 | 1299124.24 | данные отсутствуют | данные отсутствуют |
| 637 | 734011.29 | 1299124.2 | данные отсутствуют | данные отсутствуют |
| 638 | 734011.27 | 1299124.15 | данные отсутствуют | данные отсутствуют |
| Государственный регистратор | | | | ФГИС ЕГРН |
| полное наименование должности | | | подпись | инициалы, фамилия |

М.П.

| Земельный участок | | | | |
|--------------------------------|---------------|--|-----------------------------------|--|
| (вид объекта недвижимости) | | | | |
| Лист № ___ Раздела 4.2 | | Всего листов раздела 4.2 : ___ | | Всего разделов: ___ |
| 30.09.2021 № 99/2021/420827280 | | | | |
| Кадастровый номер: | | 02:22:000000:239 (единое землепользование) | | |
| Номер точки | Координаты, м | | Описание закрепления на местности | Средняя квадратическая погрешность определения координат характерных точек границы части земельного участка, м |
| | X | Y | | |
| 1 | 2 | 3 | 4 | 5 |
| 639 | 734011.29 | 1299124.1 | данные отсутствуют | данные отсутствуют |
| 640 | 734012.44 | 1299122.18 | данные отсутствуют | данные отсутствуют |
| 641 | 734012.48 | 1299122.14 | данные отсутствуют | данные отсутствуют |
| 642 | 734012.53 | 1299122.13 | данные отсутствуют | данные отсутствуют |
| 643 | 734012.58 | 1299122.14 | данные отсутствуют | данные отсутствуют |
| 644 | 734014.49 | 1299123.3 | данные отсутствуют | данные отсутствуют |
| 645 | 734014.53 | 1299123.34 | данные отсутствуют | данные отсутствуют |
| 646 | 734014.54 | 1299123.39 | данные отсутствуют | данные отсутствуют |
| 647 | 734014.53 | 1299123.44 | данные отсутствуют | данные отсутствуют |
| 648 | 734013.38 | 1299125.35 | данные отсутствуют | данные отсутствуют |
| 649 | 734013.34 | 1299125.39 | данные отсутствуют | данные отсутствуют |
| 651 | 740244.58 | 1298876.39 | данные отсутствуют | данные отсутствуют |
| 651 | 740244.58 | 1298876.39 | данные отсутствуют | данные отсутствуют |
| 652 | 740254.71 | 1298887.38 | данные отсутствуют | данные отсутствуют |
| 652 | 740254.71 | 1298887.38 | данные отсутствуют | данные отсутствуют |
| 653 | 740356.09 | 1298999.25 | данные отсутствуют | данные отсутствуют |
| 653 | 740356.09 | 1298999.25 | данные отсутствуют | данные отсутствуют |
| Государственный регистратор | | | | ФГИС ЕГРН |
| полное наименование должности | | | подпись | инициалы, фамилия |

М.П.

Выписка из Единого государственного реестра недвижимости об объекте недвижимости
Сведения о частях земельного участка

| Земельный участок | | | | |
|--------------------------------|---------------|--------------------------------------|--|--|
| (вид объекта недвижимости) | | | | |
| Лист № __ Раздела 4.2 | | Всего листов раздела 4.2 : __ | | Всего разделов: __ |
| 30.09.2021 № 99/2021/420827280 | | | | |
| Кадастровый номер: | | | 02:22:000000:239 (единое землепользование) | |
| Номер точки | Координаты, м | | Описание закрепления на местности | Средняя квадратическая погрешность определения координат характерных точек границы части земельного участка, м |
| | X | Y | | |
| 1 | 2 | 3 | 4 | 5 |
| 654 | 740440.5 | 1299088.44 | данные отсутствуют | данные отсутствуют |
| 654 | 740440.5 | 1299088.44 | данные отсутствуют | данные отсутствуют |
| 655 | 740567.21 | 1299226.77 | данные отсутствуют | данные отсутствуют |
| 655 | 740567.21 | 1299226.77 | данные отсутствуют | данные отсутствуют |
| 656 | 740666.79 | 1299331.9 | данные отсутствуют | данные отсутствуют |
| 657 | 740790.83 | 1299470.42 | данные отсутствуют | данные отсутствуют |
| 657 | 740790.83 | 1299470.42 | данные отсутствуют | данные отсутствуют |
| 658 | 740886.23 | 1299582.32 | данные отсутствуют | данные отсутствуют |
| 658 | 740886.23 | 1299582.32 | данные отсутствуют | данные отсутствуют |
| 659 | 740884.88 | 1299582.18 | данные отсутствуют | данные отсутствуют |
| 659 | 740884.88 | 1299582.18 | данные отсутствуют | данные отсутствуют |
| 660 | 740884.87 | 1299582.18 | данные отсутствуют | данные отсутствуют |
| 660 | 740884.87 | 1299582.18 | данные отсутствуют | данные отсутствуют |
| 661 | 740884.82 | 1299582.19 | данные отсутствуют | данные отсутствуют |
| 661 | 740884.82 | 1299582.19 | данные отсутствуют | данные отсутствуют |
| 662 | 740884.78 | 1299582.23 | данные отсутствуют | данные отсутствуют |
| 662 | 740884.78 | 1299582.23 | данные отсутствуют | данные отсутствуют |
| Государственный регистратор | | | ФГИС ЕГРН | |
| полное наименование должности | | | подпись | |
| | | | инициалы, фамилия | |

М.П.

Выписка из Единого государственного реестра недвижимости об объекте недвижимости
Сведения о частях земельного участка

| Земельный участок | | | | |
|--------------------------------|---------------|--------------------------------------|--|--|
| (вид объекта недвижимости) | | | | |
| Лист № __ Раздела 4.2 | | Всего листов раздела 4.2 : __ | | Всего разделов: __ |
| 30.09.2021 № 99/2021/420827280 | | | | |
| Кадастровый номер: | | | 02:22:000000:239 (единое землепользование) | |
| Номер точки | Координаты, м | | Описание закрепления на местности | Средняя квадратическая погрешность определения координат характерных точек границы части земельного участка, м |
| | X | Y | | |
| 1 | 2 | 3 | 4 | 5 |
| 663 | 740884.77 | 1299582.27 | данные отсутствуют | данные отсутствуют |
| 663 | 740884.77 | 1299582.27 | данные отсутствуют | данные отсутствуют |
| 664 | 740883.9 | 1299590.47 | данные отсутствуют | данные отсутствуют |
| 665 | 740883.37 | 1299591.13 | данные отсутствуют | данные отсутствуют |
| 665 | 740883.37 | 1299591.13 | данные отсутствуют | данные отсутствуют |
| 666 | 740877.6 | 1299596.58 | данные отсутствуют | данные отсутствуют |
| 666 | 740877.6 | 1299596.58 | данные отсутствуют | данные отсутствуют |
| 667 | 740877.58 | 1299596.6 | данные отсутствуют | данные отсутствуют |
| 667 | 740877.58 | 1299596.6 | данные отсутствуют | данные отсутствуют |
| 668 | 740877.57 | 1299596.65 | данные отсутствуют | данные отсутствуют |
| 668 | 740877.57 | 1299596.65 | данные отсутствуют | данные отсутствуют |
| 669 | 740877.58 | 1299596.7 | данные отсутствуют | данные отсутствуют |
| 669 | 740877.58 | 1299596.7 | данные отсутствуют | данные отсутствуют |
| 670 | 740877.6 | 1299596.72 | данные отсутствуют | данные отсутствуют |
| 670 | 740877.6 | 1299596.72 | данные отсутствуют | данные отсутствуют |
| 671 | 740878.97 | 1299598.17 | данные отсутствуют | данные отсутствуют |
| 671 | 740878.97 | 1299598.17 | данные отсутствуют | данные отсутствуют |
| Государственный регистратор | | | ФГИС ЕГРН | |
| полное наименование должности | | | подпись | |
| | | | инициалы, фамилия | |

М.П.

| Земельный участок | | | | |
|--------------------------------|---------------|--|-----------------------------------|--|
| (вид объекта недвижимости) | | | | |
| Лист № ___ Раздела 4.2 | | Всего листов раздела 4.2 : ___ | | Всего разделов: ___ |
| 30.09.2021 № 99/2021/420827280 | | | | |
| Кадастровый номер: | | 02:22:000000:239 (единое землепользование) | | |
| Номер точки | Координаты, м | | Описание закрепления на местности | Средняя квадратическая погрешность определения координат характерных точек границы части земельного участка, м |
| | X | Y | | |
| 1 | 2 | 3 | 4 | 5 |
| 672 | 740878.99 | 1299598.19 | данные отсутствуют | данные отсутствуют |
| 672 | 740878.99 | 1299598.19 | данные отсутствуют | данные отсутствуют |
| 673 | 740879.04 | 1299598.2 | данные отсутствуют | данные отсутствуют |
| 673 | 740879.04 | 1299598.2 | данные отсутствуют | данные отсутствуют |
| 674 | 740879.09 | 1299598.19 | данные отсутствуют | данные отсутствуют |
| 674 | 740879.09 | 1299598.19 | данные отсутствуют | данные отсутствуют |
| 675 | 740879.11 | 1299598.17 | данные отсутствуют | данные отсутствуют |
| 675 | 740879.11 | 1299598.17 | данные отсутствуют | данные отсутствуют |
| 676 | 740884.93 | 1299592.82 | данные отсутствуют | данные отсутствуют |
| 676 | 740884.93 | 1299592.82 | данные отсутствуют | данные отсутствуют |
| 677 | 740885.41 | 1299592.39 | данные отсутствуют | данные отсутствуют |
| 677 | 740885.41 | 1299592.39 | данные отсутствуют | данные отсутствуют |
| 678 | 740893.35 | 1299593.94 | данные отсутствуют | данные отсутствуют |
| 678 | 740893.35 | 1299593.94 | данные отсутствуют | данные отсутствуют |
| 679 | 740893.37 | 1299593.94 | данные отсутствуют | данные отсутствуют |
| 679 | 740893.37 | 1299593.94 | данные отсутствуют | данные отсутствуют |
| 680 | 740893.42 | 1299593.93 | данные отсутствуют | данные отсутствуют |
| Государственный регистратор | | | | ФГИС ЕГРН |
| полное наименование должности | | | подпись | инициалы, фамилия |

М.П.

Раздел 4.2

Выписка из Единого государственного реестра недвижимости об объекте недвижимости
Сведения о частях земельного участка

| Земельный участок | | | | |
|--------------------------------|---------------|--|-----------------------------------|--|
| (вид объекта недвижимости) | | | | |
| Лист № ___ Раздела 4.2 | | Всего листов раздела 4.2 : ___ | | Всего разделов: ___ |
| 30.09.2021 № 99/2021/420827280 | | | | |
| Кадастровый номер: | | 02:22:000000:239 (единое землепользование) | | |
| Номер точки | Координаты, м | | Описание закрепления на местности | Средняя квадратическая погрешность определения координат характерных точек границы части земельного участка, м |
| | X | Y | | |
| 1 | 2 | 3 | 4 | 5 |
| 680 | 740893.42 | 1299593.93 | данные отсутствуют | данные отсутствуют |
| 681 | 740893.45 | 1299593.89 | данные отсутствуют | данные отсутствуют |
| 681 | 740893.45 | 1299593.89 | данные отсутствуют | данные отсутствуют |
| 682 | 740893.47 | 1299593.86 | данные отсутствуют | данные отсутствуют |
| 682 | 740893.47 | 1299593.86 | данные отсутствуют | данные отсутствуют |
| 683 | 740893.81 | 1299592.13 | данные отсутствуют | данные отсутствуют |
| 683 | 740893.81 | 1299592.13 | данные отсутствуют | данные отсутствуют |
| 684 | 740997.97 | 1299731.74 | данные отсутствуют | данные отсутствуют |
| 684 | 740997.97 | 1299731.74 | данные отсутствуют | данные отсутствуют |
| 685 | 741095.12 | 1299855.3 | данные отсутствуют | данные отсутствуют |
| 685 | 741095.12 | 1299855.3 | данные отсутствуют | данные отсутствуют |
| 686 | 741186.55 | 1299974.43 | данные отсутствуют | данные отсутствуют |
| 686 | 741186.55 | 1299974.43 | данные отсутствуют | данные отсутствуют |
| 687 | 741214.88 | 1300011.4 | данные отсутствуют | данные отсутствуют |
| 687 | 741214.88 | 1300011.4 | данные отсутствуют | данные отсутствуют |
| 688 | 741267.97 | 1300078.32 | данные отсутствуют | данные отсутствуют |
| 688 | 741267.97 | 1300078.32 | данные отсутствуют | данные отсутствуют |
| Государственный регистратор | | | | ФГИС ЕГРН |
| полное наименование должности | | | подпись | инициалы, фамилия |

М.П.

Выписка из Единого государственного реестра недвижимости об объекте недвижимости
Сведения о частях земельного участка

| Земельный участок | | | | |
|--------------------------------|---------------|--|-----------------------------------|--|
| (вид объекта недвижимости) | | | | |
| Лист № __ Раздела 4.2 | | Всего листов раздела 4.2 : __ | | Всего разделов: __ |
| 30.09.2021 № 99/2021/420827280 | | | | |
| Кадастровый номер: | | 02:22:000000:239 (единое землепользование) | | |
| Номер точки | Координаты, м | | Описание закрепления на местности | Средняя квадратическая погрешность определения координат характерных точек границы части земельного участка, м |
| | X | Y | | |
| 1 | 2 | 3 | 4 | 5 |
| 689 | 741298.84 | 1300114.99 | данные отсутствуют | данные отсутствуют |
| 689 | 741298.84 | 1300114.99 | данные отсутствуют | данные отсутствуют |
| 690 | 741352.54 | 1300179.72 | данные отсутствуют | данные отсутствуют |
| 690 | 741352.54 | 1300179.72 | данные отсутствуют | данные отсутствуют |
| 691 | 741359.55 | 1300187.73 | данные отсутствуют | данные отсутствуют |
| 692 | 741359.71 | 1300187.88 | данные отсутствуют | данные отсутствуют |
| 692 | 741359.71 | 1300187.88 | данные отсутствуют | данные отсутствуют |
| 693 | 741375.89 | 1300199.78 | данные отсутствуют | данные отсутствуют |
| 693 | 741375.89 | 1300199.78 | данные отсутствуют | данные отсутствуют |
| 694 | 741352.64 | 1300211.44 | данные отсутствуют | данные отсутствуют |
| 694 | 741352.64 | 1300211.44 | данные отсутствуют | данные отсутствуют |
| 694 | 741352.64 | 1300211.44 | данные отсутствуют | данные отсутствуют |
| 695 | 741218.1 | 1300043.72 | данные отсутствуют | данные отсутствуют |
| 695 | 741218.1 | 1300043.72 | данные отсутствуют | данные отсутствуют |
| 696 | 740951.21 | 1299701.09 | данные отсутствуют | данные отсутствуют |
| 696 | 740951.21 | 1299701.09 | данные отсутствуют | данные отсутствуют |
| 697 | 740742.02 | 1299445.03 | данные отсутствуют | данные отсутствуют |
| Государственный регистратор | | | | ФГИС ЕГРН |
| полное наименование должности | | | подпись | инициалы, фамилия |

М.П.

Выписка из Единого государственного реестра недвижимости об объекте недвижимости
Сведения о частях земельного участка

| Земельный участок | | | | |
|--------------------------------|---------------|--|-----------------------------------|--|
| (вид объекта недвижимости) | | | | |
| Лист № __ Раздела 4.2 | | Всего листов раздела 4.2 : __ | | Всего разделов: __ |
| 30.09.2021 № 99/2021/420827280 | | | | |
| Кадастровый номер: | | 02:22:000000:239 (единое землепользование) | | |
| Номер точки | Координаты, м | | Описание закрепления на местности | Средняя квадратическая погрешность определения координат характерных точек границы части земельного участка, м |
| | X | Y | | |
| 1 | 2 | 3 | 4 | 5 |
| 697 | 740742.02 | 1299445.03 | данные отсутствуют | данные отсутствуют |
| 698 | 740543.11 | 1299243.64 | данные отсутствуют | данные отсутствуют |
| 699 | 740044.06 | 1298704.6 | данные отсутствуют | данные отсутствуют |
| 702 | 740035.05 | 1298699.3 | данные отсутствуют | данные отсутствуют |
| 702 | 740035.05 | 1298699.3 | данные отсутствуют | данные отсутствуют |
| 703 | 740057.62 | 1298678.31 | данные отсутствуют | данные отсутствуют |
| 703 | 740057.62 | 1298678.31 | данные отсутствуют | данные отсутствуют |
| 704 | 741351.54 | 1300185.52 | данные отсутствуют | данные отсутствуют |
| 705 | 741352.94 | 1300186.95 | данные отсутствуют | данные отсутствуют |
| 705 | 741352.94 | 1300186.95 | данные отсутствуют | данные отсутствуют |
| 706 | 741347.11 | 1300192.65 | данные отсутствуют | данные отсутствуют |
| 706 | 741347.11 | 1300192.65 | данные отсутствуют | данные отсутствуют |
| 707 | 741346.95 | 1300192.88 | данные отсутствуют | данные отсутствуют |
| 707 | 741346.95 | 1300192.88 | данные отсутствуют | данные отсутствуют |
| 708 | 741347.66 | 1300199.23 | данные отсутствуют | данные отсутствуют |
| 708 | 741347.66 | 1300199.23 | данные отсутствуют | данные отсутствуют |
| 708 | 741347.66 | 1300199.23 | данные отсутствуют | данные отсутствуют |
| Государственный регистратор | | | | ФГИС ЕГРН |
| полное наименование должности | | | подпись | инициалы, фамилия |

М.П.

| Земельный участок | | | | |
|--------------------------------|---------------|--|-----------------------------------|--|
| (вид объекта недвижимости) | | | | |
| Лист № __ Раздела 4.2 | | Всего листов раздела 4.2 : __ | | Всего разделов: __ |
| 30.09.2021 № 99/2021/420827280 | | | | |
| Кадастровый номер: | | 02:22:000000:239 (единое землепользование) | | |
| Номер точки | Координаты, м | | Описание закрепления на местности | Средняя квадратическая погрешность определения координат характерных точек границы части земельного участка, м |
| | X | Y | | |
| 1 | 2 | 3 | 4 | 5 |
| 709 | 741347.77 | 1300200.27 | данные отсутствуют | данные отсутствуют |
| 709 | 741347.77 | 1300200.27 | данные отсутствуют | данные отсутствуют |
| 709 | 741347.77 | 1300200.27 | данные отсутствуют | данные отсутствуют |
| 710 | 741345.78 | 1300200.49 | данные отсутствуют | данные отсутствуют |
| 710 | 741345.78 | 1300200.49 | данные отсутствуют | данные отсутствуют |
| 710 | 741345.78 | 1300200.49 | данные отсутствуют | данные отсутствуют |
| 711 | 741345.74 | 1300200.12 | данные отсутствуют | данные отсутствуют |
| 711 | 741345.74 | 1300200.12 | данные отсутствуют | данные отсутствуют |
| 711 | 741345.74 | 1300200.12 | данные отсутствуют | данные отсутствуют |
| 713 | 741338.02 | 1300192.98 | данные отсутствуют | данные отсутствуют |
| 713 | 741338.02 | 1300192.98 | данные отсутствуют | данные отсутствуют |
| 714 | 741338.13 | 1300190.99 | данные отсутствуют | данные отсутствуют |
| 714 | 741338.13 | 1300190.99 | данные отсутствуют | данные отсутствуют |
| 715 | 741345.26 | 1300191.4 | данные отсутствуют | данные отсутствуют |
| 715 | 741345.26 | 1300191.4 | данные отсутствуют | данные отсутствуют |
| 716 | 741345.87 | 1300191.06 | данные отсутствуют | данные отсутствуют |
| 716 | 741345.87 | 1300191.06 | данные отсутствуют | данные отсутствуют |
| Государственный регистратор | | | ФГИС ЕГРН | |
| полное наименование должности | | | подпись | |
| | | | инициалы, фамилия | |

М.П.

Раздел 4.2

Выписка из Единого государственного реестра недвижимости об объекте недвижимости
Сведения о частях земельного участка

| Земельный участок | | | | |
|--------------------------------|---------------|--|-----------------------------------|--|
| (вид объекта недвижимости) | | | | |
| Лист № __ Раздела 4.2 | | Всего листов раздела 4.2 : __ | | Всего разделов: __ |
| 30.09.2021 № 99/2021/420827280 | | | | |
| Кадастровый номер: | | 02:22:000000:239 (единое землепользование) | | |
| Номер точки | Координаты, м | | Описание закрепления на местности | Средняя квадратическая погрешность определения координат характерных точек границы части земельного участка, м |
| | X | Y | | |
| 1 | 2 | 3 | 4 | 5 |
| 717 | 740137.61 | 1298784.18 | данные отсутствуют | данные отсутствуют |
| 717 | 740137.61 | 1298784.18 | данные отсутствуют | данные отсутствуют |
| 718 | 740137.56 | 1298784.17 | данные отсутствуют | данные отсутствуют |
| 718 | 740137.56 | 1298784.17 | данные отсутствуют | данные отсутствуют |
| 719 | 740137.54 | 1298784.15 | данные отсутствуют | данные отсутствуют |
| 719 | 740137.54 | 1298784.15 | данные отсутствуют | данные отсутствуют |
| 720 | 740136.02 | 1298782.51 | данные отсутствуют | данные отсутствуют |
| 720 | 740136.02 | 1298782.51 | данные отсутствуют | данные отсутствуют |
| 722 | 740135.99 | 1298782.44 | данные отсутствуют | данные отсутствуют |
| 722 | 740135.99 | 1298782.44 | данные отсутствуют | данные отсутствуют |
| 724 | 740136.02 | 1298782.37 | данные отсутствуют | данные отсутствуют |
| 724 | 740136.02 | 1298782.37 | данные отсутствуют | данные отсутствуют |
| 725 | 740137.65 | 1298780.85 | данные отсутствуют | данные отсутствуют |
| 725 | 740137.65 | 1298780.85 | данные отсутствуют | данные отсутствуют |
| 726 | 740137.67 | 1298780.83 | данные отсутствуют | данные отсутствуют |
| 726 | 740137.67 | 1298780.83 | данные отсутствуют | данные отсутствуют |
| 727 | 740137.72 | 1298780.82 | данные отсутствуют | данные отсутствуют |
| Государственный регистратор | | | ФГИС ЕГРН | |
| полное наименование должности | | | подпись | |
| | | | инициалы, фамилия | |

М.П.

| Земельный участок | | | | |
|---------------------------------|---------------|---|--|--|
| (вид объекта недвижимости) | | | | |
| Лист № _____ Раздела 4.2 | | Всего листов раздела 4.2 : _____ | | Всего разделов: _____ |
| 30.09.2021 № 99/2021/420827280 | | | | |
| Кадастровый номер: | | | 02:22:000000:239 (единое землепользование) | |
| Номер точки | Координаты, м | | Описание закрепления на местности | Средняя квадратическая погрешность определения координат характерных точек границы части земельного участка, м |
| | X | Y | | |
| 1 | 2 | 3 | 4 | 5 |
| 727 | 740137.72 | 1298780.82 | данные отсутствуют | данные отсутствуют |
| 728 | 740137.77 | 1298780.83 | данные отсутствуют | данные отсутствуют |
| 728 | 740137.77 | 1298780.83 | данные отсутствуют | данные отсутствуют |
| 729 | 740137.8 | 1298780.85 | данные отсутствуют | данные отсутствуют |
| 729 | 740137.8 | 1298780.85 | данные отсутствуют | данные отсутствуют |
| 730 | 740139.32 | 1298782.48 | данные отсутствуют | данные отсутствуют |
| 730 | 740139.32 | 1298782.48 | данные отсутствуют | данные отсутствуют |
| 731 | 740139.34 | 1298782.5 | данные отсутствуют | данные отсутствуют |
| 731 | 740139.34 | 1298782.5 | данные отсутствуют | данные отсутствуют |
| 732 | 740139.35 | 1298782.55 | данные отсутствуют | данные отсутствуют |
| 732 | 740139.35 | 1298782.55 | данные отсутствуют | данные отсутствуют |
| 733 | 740139.34 | 1298782.6 | данные отсутствуют | данные отсутствуют |
| 733 | 740139.34 | 1298782.6 | данные отсутствуют | данные отсутствуют |
| 734 | 740139.32 | 1298782.62 | данные отсутствуют | данные отсутствуют |
| 734 | 740139.32 | 1298782.62 | данные отсутствуют | данные отсутствуют |
| 735 | 740137.68 | 1298784.15 | данные отсутствуют | данные отсутствуют |
| 735 | 740137.68 | 1298784.15 | данные отсутствуют | данные отсутствуют |
| Государственный регистратор | | | ФГИС ЕГРН | |
| полное наименование должности | | | подпись | |
| | | | инициалы, фамилия | |

М.П.

| Земельный участок | | | | |
|---------------------------------|---------------|---|--|--|
| (вид объекта недвижимости) | | | | |
| Лист № _____ Раздела 4.2 | | Всего листов раздела 4.2 : _____ | | Всего разделов: _____ |
| 30.09.2021 № 99/2021/420827280 | | | | |
| Кадастровый номер: | | | 02:22:000000:239 (единое землепользование) | |
| Номер точки | Координаты, м | | Описание закрепления на местности | Средняя квадратическая погрешность определения координат характерных точек границы части земельного участка, м |
| | X | Y | | |
| 1 | 2 | 3 | 4 | 5 |
| 736 | 740137.66 | 1298784.17 | данные отсутствуют | данные отсутствуют |
| 736 | 740137.66 | 1298784.17 | данные отсутствуют | данные отсутствуют |
| 737 | 741260.95 | 1300095.28 | данные отсутствуют | данные отсутствуют |
| 737 | 741260.95 | 1300095.28 | данные отсутствуют | данные отсутствуют |
| 738 | 741260.9 | 1300095.27 | данные отсутствуют | данные отсутствуют |
| 738 | 741260.9 | 1300095.27 | данные отсутствуют | данные отсутствуют |
| 739 | 741260.87 | 1300095.24 | данные отсутствуют | данные отсутствуют |
| 739 | 741260.87 | 1300095.24 | данные отсутствуют | данные отсутствуют |
| 740 | 741259.5 | 1300093.47 | данные отсутствуют | данные отсутствуют |
| 740 | 741259.5 | 1300093.47 | данные отсутствуют | данные отсутствуют |
| 741 | 741259.49 | 1300093.46 | данные отсутствуют | данные отсутствуют |
| 741 | 741259.49 | 1300093.46 | данные отсутствуют | данные отсутствуют |
| 742 | 741259.48 | 1300093.41 | данные отсутствуют | данные отсутствуют |
| 742 | 741259.48 | 1300093.41 | данные отсутствуют | данные отсутствуют |
| 743 | 741259.49 | 1300093.36 | данные отсутствуют | данные отсутствуют |
| 743 | 741259.49 | 1300093.36 | данные отсутствуют | данные отсутствуют |
| 744 | 741259.52 | 1300093.33 | данные отсутствуют | данные отсутствуют |
| Государственный регистратор | | | ФГИС ЕГРН | |
| полное наименование должности | | | подпись | |
| | | | инициалы, фамилия | |

М.П.

| Земельный участок | | | | |
|---------------------------------|---------------|---|--|--|
| (вид объекта недвижимости) | | | | |
| Лист № _____ Раздела 4.2 | | Всего листов раздела 4.2 : _____ | | Всего разделов: _____ |
| 30.09.2021 № 99/2021/420827280 | | | | |
| Кадастровый номер: | | | 02:22:000000:239 (единое землепользование) | |
| Номер точки | Координаты, м | | Описание закрепления на местности | Средняя квадратическая погрешность определения координат характерных точек границы части земельного участка, м |
| | X | Y | | |
| 1 | 2 | 3 | 4 | 5 |
| 744 | 741259.52 | 1300093.33 | данные отсутствуют | данные отсутствуют |
| 745 | 741261.29 | 1300091.96 | данные отсутствуют | данные отсутствуют |
| 745 | 741261.29 | 1300091.96 | данные отсутствуют | данные отсутствуют |
| 746 | 741261.3 | 1300091.95 | данные отсутствуют | данные отсутствуют |
| 746 | 741261.3 | 1300091.95 | данные отсутствуют | данные отсутствуют |
| 747 | 741261.35 | 1300091.94 | данные отсутствуют | данные отсутствуют |
| 747 | 741261.35 | 1300091.94 | данные отсутствуют | данные отсутствуют |
| 748 | 741261.4 | 1300091.95 | данные отсутствуют | данные отсутствуют |
| 748 | 741261.4 | 1300091.95 | данные отсутствуют | данные отсутствуют |
| 749 | 741261.43 | 1300091.98 | данные отсутствуют | данные отсутствуют |
| 749 | 741261.43 | 1300091.98 | данные отсутствуют | данные отсутствуют |
| 750 | 741262.8 | 1300093.75 | данные отсутствуют | данные отсутствуют |
| 750 | 741262.8 | 1300093.75 | данные отсутствуют | данные отсутствуют |
| 751 | 741262.8 | 1300093.76 | данные отсутствуют | данные отсутствуют |
| 751 | 741262.8 | 1300093.76 | данные отсутствуют | данные отсутствуют |
| 752 | 741262.82 | 1300093.81 | данные отсутствуют | данные отсутствуют |
| 752 | 741262.82 | 1300093.81 | данные отсутствуют | данные отсутствуют |
| Государственный регистратор | | | | ФГИС ЕГРН |
| полное наименование должности | | | подпись | инициалы, фамилия |

М.П.

| Земельный участок | | | | |
|---------------------------------|---------------|---|--|--|
| (вид объекта недвижимости) | | | | |
| Лист № _____ Раздела 4.2 | | Всего листов раздела 4.2 : _____ | | Всего разделов: _____ |
| 30.09.2021 № 99/2021/420827280 | | | | |
| Кадастровый номер: | | | 02:22:000000:239 (единое землепользование) | |
| Номер точки | Координаты, м | | Описание закрепления на местности | Средняя квадратическая погрешность определения координат характерных точек границы части земельного участка, м |
| | X | Y | | |
| 1 | 2 | 3 | 4 | 5 |
| 753 | 741262.8 | 1300093.86 | данные отсутствуют | данные отсутствуют |
| 753 | 741262.8 | 1300093.86 | данные отсутствуют | данные отсутствуют |
| 754 | 741262.78 | 1300093.89 | данные отсутствуют | данные отсутствуют |
| 754 | 741262.78 | 1300093.89 | данные отсутствуют | данные отсутствуют |
| 755 | 741261.01 | 1300095.26 | данные отсутствуют | данные отсутствуют |
| 755 | 741261.01 | 1300095.26 | данные отсутствуют | данные отсутствуют |
| 757 | 740242.7 | 1298896.82 | данные отсутствуют | данные отсутствуют |
| 757 | 740242.7 | 1298896.82 | данные отсутствуют | данные отсутствуют |
| 758 | 740242.65 | 1298896.81 | данные отсутствуют | данные отсутствуют |
| 758 | 740242.65 | 1298896.81 | данные отсутствуют | данные отсутствуют |
| 759 | 740242.63 | 1298896.79 | данные отсутствуют | данные отсутствуют |
| 759 | 740242.63 | 1298896.79 | данные отсутствуют | данные отсутствуют |
| 760 | 740241.12 | 1298895.14 | данные отсутствуют | данные отсутствуют |
| 760 | 740241.12 | 1298895.14 | данные отсутствуют | данные отсутствуют |
| 761 | 740241.1 | 1298895.12 | данные отсутствуют | данные отсутствуют |
| 761 | 740241.1 | 1298895.12 | данные отсутствуют | данные отсутствуют |
| 762 | 740241.09 | 1298895.07 | данные отсутствуют | данные отсутствуют |
| Государственный регистратор | | | | ФГИС ЕГРН |
| полное наименование должности | | | подпись | инициалы, фамилия |

М.П.

Выписка из Единого государственного реестра недвижимости об объекте недвижимости
Сведения о частях земельного участка

| Земельный участок | | | | |
|--------------------------------|---------------|--------------------------------------|--|--|
| (вид объекта недвижимости) | | | | |
| Лист № __ Раздела 4.2 | | Всего листов раздела 4.2 : __ | | Всего разделов: __ |
| 30.09.2021 № 99/2021/420827280 | | | | |
| Кадастровый номер: | | | 02:22:000000:239 (единое землепользование) | |
| Номер точки | Координаты, м | | Описание закрепления на местности | Средняя квадратическая погрешность определения координат характерных точек границы части земельного участка, м |
| | X | Y | | |
| 1 | 2 | 3 | 4 | 5 |
| 762 | 740241.09 | 1298895.07 | данные отсутствуют | данные отсутствуют |
| 763 | 740241.1 | 1298895.02 | данные отсутствуют | данные отсутствуют |
| 763 | 740241.1 | 1298895.02 | данные отсутствуют | данные отсутствуют |
| 765 | 740242.77 | 1298893.49 | данные отсутствуют | данные отсутствуют |
| 765 | 740242.77 | 1298893.49 | данные отсутствуют | данные отсутствуют |
| 766 | 740242.79 | 1298893.47 | данные отсутствуют | данные отсутствуют |
| 766 | 740242.79 | 1298893.47 | данные отсутствуют | данные отсутствуют |
| 767 | 740242.84 | 1298893.46 | данные отсутствуют | данные отсутствуют |
| 767 | 740242.84 | 1298893.46 | данные отсутствуют | данные отсутствуют |
| 768 | 740242.89 | 1298893.47 | данные отсутствуют | данные отсутствуют |
| 768 | 740242.89 | 1298893.47 | данные отсутствуют | данные отсутствуют |
| 769 | 740242.91 | 1298893.49 | данные отсутствуют | данные отсутствуют |
| 769 | 740242.91 | 1298893.49 | данные отсутствуют | данные отсутствуют |
| 770 | 740244.43 | 1298895.13 | данные отсутствуют | данные отсутствуют |
| 771 | 740244.44 | 1298895.15 | данные отсутствуют | данные отсутствуют |
| 772 | 740244.45 | 1298895.2 | данные отсутствуют | данные отсутствуют |
| 773 | 740244.44 | 1298895.25 | данные отсутствуют | данные отсутствуют |
| Государственный регистратор | | | ФГИС ЕГРН | |
| полное наименование должности | | | подпись | |
| | | | инициалы, фамилия | |

М.П.

Раздел 4.2

Выписка из Единого государственного реестра недвижимости об объекте недвижимости
Сведения о частях земельного участка

| Земельный участок | | | | |
|--------------------------------|---------------|--------------------------------------|--|--|
| (вид объекта недвижимости) | | | | |
| Лист № __ Раздела 4.2 | | Всего листов раздела 4.2 : __ | | Всего разделов: __ |
| 30.09.2021 № 99/2021/420827280 | | | | |
| Кадастровый номер: | | | 02:22:000000:239 (единое землепользование) | |
| Номер точки | Координаты, м | | Описание закрепления на местности | Средняя квадратическая погрешность определения координат характерных точек границы части земельного участка, м |
| | X | Y | | |
| 1 | 2 | 3 | 4 | 5 |
| 774 | 740244.42 | 1298895.28 | данные отсутствуют | данные отсутствуют |
| 775 | 740242.77 | 1298896.79 | данные отсутствуют | данные отсутствуют |
| 775 | 740242.77 | 1298896.79 | данные отсутствуют | данные отсутствуют |
| 776 | 740242.75 | 1298896.81 | данные отсутствуют | данные отсутствуют |
| 776 | 740242.75 | 1298896.81 | данные отсутствуют | данные отсутствуют |
| 777 | 741178.86 | 1299982.31 | данные отсутствуют | данные отсутствуют |
| 778 | 741178.81 | 1299982.3 | данные отсутствуют | данные отсутствуют |
| 779 | 741178.78 | 1299982.27 | данные отсутствуют | данные отсутствуют |
| 780 | 741177.47 | 1299980.46 | данные отсутствуют | данные отсутствуют |
| 780 | 741177.47 | 1299980.46 | данные отсутствуют | данные отсутствуют |
| 781 | 741177.46 | 1299980.45 | данные отсутствуют | данные отсутствуют |
| 781 | 741177.46 | 1299980.45 | данные отсутствуют | данные отсутствуют |
| 782 | 741177.45 | 1299980.4 | данные отсутствуют | данные отсутствуют |
| 782 | 741177.45 | 1299980.4 | данные отсутствуют | данные отсутствуют |
| 783 | 741177.46 | 1299980.35 | данные отсутствуют | данные отсутствуют |
| 783 | 741177.46 | 1299980.35 | данные отсутствуют | данные отсутствуют |
| 784 | 741177.49 | 1299980.32 | данные отсутствуют | данные отсутствуют |
| Государственный регистратор | | | ФГИС ЕГРН | |
| полное наименование должности | | | подпись | |
| | | | инициалы, фамилия | |

М.П.

| Земельный участок | | | | |
|--------------------------------|---------------|---------------------------------------|--|--|
| (вид объекта недвижимости) | | | | |
| Лист № ___ Раздела 4.2 | | Всего листов раздела 4.2 : ___ | | Всего разделов: ___ |
| 30.09.2021 № 99/2021/420827280 | | | | |
| Кадастровый номер: | | | 02:22:000000:239 (единое землепользование) | |
| Номер точки | Координаты, м | | Описание закрепления на местности | Средняя квадратическая погрешность определения координат характерных точек границы части земельного участка, м |
| | X | Y | | |
| 1 | 2 | 3 | 4 | 5 |
| 784 | 741177.49 | 1299980.32 | данные отсутствуют | данные отсутствуют |
| 786 | 741179.31 | 1299978.99 | данные отсутствуют | данные отсутствуют |
| 786 | 741179.31 | 1299978.99 | данные отсутствуют | данные отсутствуют |
| 787 | 741179.36 | 1299978.98 | данные отсутствуют | данные отсутствуют |
| 787 | 741179.36 | 1299978.98 | данные отсутствуют | данные отсутствуют |
| 788 | 741179.41 | 1299978.99 | данные отсутствуют | данные отсутствуют |
| 788 | 741179.41 | 1299978.99 | данные отсутствуют | данные отсутствуют |
| 789 | 741179.44 | 1299979.02 | данные отсутствуют | данные отсутствуют |
| 789 | 741179.44 | 1299979.02 | данные отсутствуют | данные отсутствуют |
| 790 | 741180.75 | 1299980.83 | данные отсутствуют | данные отсутствуют |
| 790 | 741180.75 | 1299980.83 | данные отсутствуют | данные отсутствуют |
| 791 | 741180.76 | 1299980.84 | данные отсутствуют | данные отсутствуют |
| 791 | 741180.76 | 1299980.84 | данные отсутствуют | данные отсутствуют |
| 792 | 741180.77 | 1299980.89 | данные отсутствуют | данные отсутствуют |
| 792 | 741180.77 | 1299980.89 | данные отсутствуют | данные отсутствуют |
| 793 | 741180.76 | 1299980.94 | данные отсутствуют | данные отсутствуют |
| 793 | 741180.76 | 1299980.94 | данные отсутствуют | данные отсутствуют |
| Государственный регистратор | | | ФГИС ЕГРН | |
| полное наименование должности | | | подпись | |
| | | | инициалы, фамилия | |

М.П.

Раздел 4.2

Выписка из Единого государственного реестра недвижимости об объекте недвижимости
Сведения о частях земельного участка

| Земельный участок | | | | |
|--------------------------------|---------------|---------------------------------------|--|--|
| (вид объекта недвижимости) | | | | |
| Лист № ___ Раздела 4.2 | | Всего листов раздела 4.2 : ___ | | Всего разделов: ___ |
| 30.09.2021 № 99/2021/420827280 | | | | |
| Кадастровый номер: | | | 02:22:000000:239 (единое землепользование) | |
| Номер точки | Координаты, м | | Описание закрепления на местности | Средняя квадратическая погрешность определения координат характерных точек границы части земельного участка, м |
| | X | Y | | |
| 1 | 2 | 3 | 4 | 5 |
| 794 | 741180.73 | 1299980.97 | данные отсутствуют | данные отсутствуют |
| 794 | 741180.73 | 1299980.97 | данные отсутствуют | данные отсутствуют |
| 795 | 741178.92 | 1299982.29 | данные отсутствуют | данные отсутствуют |
| 796 | 741178.91 | 1299982.3 | данные отсутствуют | данные отсутствуют |
| 797 | 740346.41 | 1299009.74 | данные отсутствуют | данные отсутствуют |
| 798 | 740346.36 | 1299009.73 | данные отсутствуют | данные отсутствуют |
| 799 | 740346.34 | 1299009.71 | данные отсутствуют | данные отсутствуют |
| 800 | 740344.82 | 1299008.07 | данные отсутствуют | данные отсутствуют |
| 800 | 740344.82 | 1299008.07 | данные отсутствуют | данные отсутствуют |
| 801 | 740344.8 | 1299008.05 | данные отсутствуют | данные отсутствуют |
| 801 | 740344.8 | 1299008.05 | данные отсутствуют | данные отсутствуют |
| 803 | 740344.8 | 1299007.95 | данные отсутствуют | данные отсутствуют |
| 803 | 740344.8 | 1299007.95 | данные отсутствуют | данные отсутствуют |
| 804 | 740344.82 | 1299007.93 | данные отсутствуют | данные отсутствуют |
| 804 | 740344.82 | 1299007.93 | данные отсутствуют | данные отсутствуют |
| 805 | 740346.47 | 1299006.41 | данные отсутствуют | данные отсутствуют |
| 805 | 740346.47 | 1299006.41 | данные отсутствуют | данные отсутствуют |
| Государственный регистратор | | | ФГИС ЕГРН | |
| полное наименование должности | | | подпись | |
| | | | инициалы, фамилия | |

М.П.

Выписка из Единого государственного реестра недвижимости об объекте недвижимости
Сведения о частях земельного участка

| Земельный участок | | | | |
|---------------------------------------|---------------|--------------------|---|--|
| (вид объекта недвижимости) | | | | |
| Лист № | | Раздела 4.2 | | Всего листов раздела 4.2 : ____ |
| | | | | Всего разделов: ____ |
| | | | | Всего листов выписки: ____ |
| 30.09.2021 № 99/2021/420827280 | | | | |
| Кадастровый номер: | | | 02:22:000000:239 (единое землепользование) | |
| Номер точки | Координаты, м | | Описание закрепления на местности | Средняя квадратическая погрешность определения координат характерных точек границы части земельного участка, м |
| | X | Y | | |
| 1 | 2 | 3 | 4 | 5 |
| 806 | 740346.49 | 1299006.39 | данные отсутствуют | данные отсутствуют |
| 806 | 740346.49 | 1299006.39 | данные отсутствуют | данные отсутствуют |
| 807 | 740346.54 | 1299006.38 | данные отсутствуют | данные отсутствуют |
| 807 | 740346.54 | 1299006.38 | данные отсутствуют | данные отсутствуют |
| 808 | 740346.59 | 1299006.39 | данные отсутствуют | данные отсутствуют |
| 808 | 740346.59 | 1299006.39 | данные отсутствуют | данные отсутствуют |
| 809 | 740346.62 | 1299006.41 | данные отсутствуют | данные отсутствуют |
| 809 | 740346.62 | 1299006.41 | данные отсутствуют | данные отсутствуют |
| 810 | 740348.12 | 1299008.06 | данные отсутствуют | данные отсутствуют |
| 810 | 740348.12 | 1299008.06 | данные отсутствуют | данные отсутствуют |
| 811 | 740348.14 | 1299008.08 | данные отсутствуют | данные отсутствуют |
| 811 | 740348.14 | 1299008.08 | данные отсутствуют | данные отсутствуют |
| 812 | 740348.15 | 1299008.13 | данные отсутствуют | данные отсутствуют |
| 812 | 740348.15 | 1299008.13 | данные отсутствуют | данные отсутствуют |
| 813 | 740348.14 | 1299008.18 | данные отсутствуют | данные отсутствуют |
| 813 | 740348.14 | 1299008.18 | данные отсутствуют | данные отсутствуют |
| 814 | 740348.12 | 1299008.2 | данные отсутствуют | данные отсутствуют |
| Государственный регистратор | | | ФГИС ЕГРН | |
| полное наименование должности | | | подпись | |
| | | | инициалы, фамилия | |

М.П.

Выписка из Единого государственного реестра недвижимости об объекте недвижимости
Сведения о частях земельного участка

| Земельный участок | | | | |
|---------------------------------------|---------------|--------------------|---|--|
| (вид объекта недвижимости) | | | | |
| Лист № | | Раздела 4.2 | | Всего листов раздела 4.2 : ____ |
| | | | | Всего разделов: ____ |
| | | | | Всего листов выписки: ____ |
| 30.09.2021 № 99/2021/420827280 | | | | |
| Кадастровый номер: | | | 02:22:000000:239 (единое землепользование) | |
| Номер точки | Координаты, м | | Описание закрепления на местности | Средняя квадратическая погрешность определения координат характерных точек границы части земельного участка, м |
| | X | Y | | |
| 1 | 2 | 3 | 4 | 5 |
| 814 | 740348.12 | 1299008.2 | данные отсутствуют | данные отсутствуют |
| 815 | 740346.48 | 1299009.71 | данные отсутствуют | данные отсутствуют |
| 815 | 740346.48 | 1299009.71 | данные отсутствуют | данные отсутствуют |
| 816 | 740346.46 | 1299009.73 | данные отсутствуют | данные отсутствуют |
| 817 | 741087.2 | 1299863.88 | данные отсутствуют | данные отсутствуют |
| 817 | 741087.2 | 1299863.88 | данные отсутствуют | данные отсутствуют |
| 818 | 741087.15 | 1299863.87 | данные отсутствуют | данные отсутствуют |
| 818 | 741087.15 | 1299863.87 | данные отсутствуют | данные отсутствуют |
| 819 | 741087.12 | 1299863.84 | данные отсутствуют | данные отсутствуют |
| 819 | 741087.12 | 1299863.84 | данные отсутствуют | данные отсутствуют |
| 820 | 741085.76 | 1299862.07 | данные отсутствуют | данные отсутствуют |
| 820 | 741085.76 | 1299862.07 | данные отсутствуют | данные отсутствуют |
| 821 | 741085.75 | 1299862.06 | данные отсутствуют | данные отсутствуют |
| 821 | 741085.75 | 1299862.06 | данные отсутствуют | данные отсутствуют |
| 822 | 741085.74 | 1299862.01 | данные отсутствуют | данные отсутствуют |
| 822 | 741085.74 | 1299862.01 | данные отсутствуют | данные отсутствуют |
| 823 | 741085.75 | 1299861.96 | данные отсутствуют | данные отсутствуют |
| Государственный регистратор | | | ФГИС ЕГРН | |
| полное наименование должности | | | подпись | |
| | | | инициалы, фамилия | |

М.П.

| Земельный участок | | | | |
|--------------------------------|---------------|--|-----------------------------------|--|
| (вид объекта недвижимости) | | | | |
| Лист № __ Раздела 4.2 | | Всего листов раздела 4.2 : __ | | Всего разделов: __ |
| 30.09.2021 № 99/2021/420827280 | | | | |
| Кадастровый номер: | | 02:22:000000:239 (единое землепользование) | | |
| Номер точки | Координаты, м | | Описание закрепления на местности | Средняя квадратическая погрешность определения координат характерных точек границы части земельного участка, м |
| | X | Y | | |
| 1 | 2 | 3 | 4 | 5 |
| 823 | 741085.75 | 1299861.96 | данные отсутствуют | данные отсутствуют |
| 824 | 741085.78 | 1299861.93 | данные отсутствуют | данные отсутствуют |
| 824 | 741085.78 | 1299861.93 | данные отсутствуют | данные отсутствуют |
| 825 | 741087.54 | 1299860.56 | данные отсутствуют | данные отсутствуют |
| 825 | 741087.54 | 1299860.56 | данные отсутствуют | данные отсутствуют |
| 826 | 741087.55 | 1299860.55 | данные отсутствуют | данные отсутствуют |
| 826 | 741087.55 | 1299860.55 | данные отсутствуют | данные отсутствуют |
| 827 | 741087.6 | 1299860.54 | данные отсутствуют | данные отсутствуют |
| 827 | 741087.6 | 1299860.54 | данные отсутствуют | данные отсутствуют |
| 828 | 741087.65 | 1299860.55 | данные отсутствуют | данные отсутствуют |
| 828 | 741087.65 | 1299860.55 | данные отсутствуют | данные отсутствуют |
| 829 | 741087.68 | 1299860.58 | данные отсутствуют | данные отсутствуют |
| 829 | 741087.68 | 1299860.58 | данные отсутствуют | данные отсутствуют |
| 830 | 741089.05 | 1299862.35 | данные отсутствуют | данные отсутствуют |
| 831 | 741089.06 | 1299862.36 | данные отсутствуют | данные отсутствуют |
| 832 | 741089.07 | 1299862.41 | данные отсутствуют | данные отсутствуют |
| 833 | 741089.06 | 1299862.46 | данные отсутствуют | данные отсутствуют |
| Государственный регистратор | | | | ФГИС ЕГРН |
| полное наименование должности | | | подпись | инициалы, фамилия |

М.П.

| Земельный участок | | | | |
|--------------------------------|---------------|--|-----------------------------------|--|
| (вид объекта недвижимости) | | | | |
| Лист № __ Раздела 4.2 | | Всего листов раздела 4.2 : __ | | Всего разделов: __ |
| 30.09.2021 № 99/2021/420827280 | | | | |
| Кадастровый номер: | | 02:22:000000:239 (единое землепользование) | | |
| Номер точки | Координаты, м | | Описание закрепления на местности | Средняя квадратическая погрешность определения координат характерных точек границы части земельного участка, м |
| | X | Y | | |
| 1 | 2 | 3 | 4 | 5 |
| 834 | 741089.03 | 1299862.49 | данные отсутствуют | данные отсутствуют |
| 835 | 741087.26 | 1299863.86 | данные отсутствуют | данные отсутствуют |
| 835 | 741087.26 | 1299863.86 | данные отсутствуют | данные отсутствуют |
| 836 | 741087.25 | 1299863.87 | данные отсутствуют | данные отсутствуют |
| 836 | 741087.25 | 1299863.87 | данные отсутствуют | данные отсутствуют |
| 837 | 740448.75 | 1299120.62 | данные отсутствуют | данные отсутствуют |
| 837 | 740448.75 | 1299120.62 | данные отсутствуют | данные отсутствуют |
| 838 | 740448.7 | 1299120.61 | данные отсутствуют | данные отсутствуют |
| 838 | 740448.7 | 1299120.61 | данные отсутствуют | данные отсутствуют |
| 839 | 740448.68 | 1299120.59 | данные отсутствуют | данные отсутствуют |
| 839 | 740448.68 | 1299120.59 | данные отсутствуют | данные отсутствуют |
| 840 | 740447.16 | 1299118.95 | данные отсутствуют | данные отсутствуют |
| 840 | 740447.16 | 1299118.95 | данные отсутствуют | данные отсутствуют |
| 841 | 740447.14 | 1299118.93 | данные отсутствуют | данные отсутствуют |
| 841 | 740447.14 | 1299118.93 | данные отсутствуют | данные отсутствуют |
| 842 | 740447.13 | 1299118.88 | данные отсутствуют | данные отсутствуют |
| 842 | 740447.13 | 1299118.88 | данные отсутствуют | данные отсутствуют |
| Государственный регистратор | | | | ФГИС ЕГРН |
| полное наименование должности | | | подпись | инициалы, фамилия |

М.П.

Выписка из Единого государственного реестра недвижимости об объекте недвижимости
Сведения о частях земельного участка

| Земельный участок | | | | |
|--------------------------------|---------------|--------------------------------------|--|--|
| (вид объекта недвижимости) | | | | |
| Лист № __ Раздела 4.2 | | Всего листов раздела 4.2 : __ | | Всего разделов: __ |
| 30.09.2021 № 99/2021/420827280 | | | | |
| Кадастровый номер: | | | 02:22:000000:239 (единое землепользование) | |
| Номер точки | Координаты, м | | Описание закрепления на местности | Средняя квадратическая погрешность определения координат характерных точек границы части земельного участка, м |
| | X | Y | | |
| 1 | 2 | 3 | 4 | 5 |
| 843 | 740447.14 | 1299118.83 | данные отсутствуют | данные отсутствуют |
| 843 | 740447.14 | 1299118.83 | данные отсутствуют | данные отсутствуют |
| 844 | 740447.16 | 1299118.81 | данные отсутствуют | данные отсутствуют |
| 844 | 740447.16 | 1299118.81 | данные отсутствуют | данные отсутствуют |
| 845 | 740448.8 | 1299117.29 | данные отсутствуют | данные отсутствуют |
| 845 | 740448.8 | 1299117.29 | данные отсутствуют | данные отсутствуют |
| 846 | 740448.82 | 1299117.27 | данные отсутствуют | данные отсутствуют |
| 846 | 740448.82 | 1299117.27 | данные отсутствуют | данные отсутствуют |
| 847 | 740448.87 | 1299117.26 | данные отсутствуют | данные отсутствуют |
| 847 | 740448.87 | 1299117.26 | данные отсутствуют | данные отсутствуют |
| 848 | 740448.92 | 1299117.27 | данные отсутствуют | данные отсутствуют |
| 848 | 740448.92 | 1299117.27 | данные отсутствуют | данные отсутствуют |
| 849 | 740448.94 | 1299117.29 | данные отсутствуют | данные отсутствуют |
| 849 | 740448.94 | 1299117.29 | данные отсутствуют | данные отсутствуют |
| 850 | 740450.46 | 1299118.93 | данные отсутствуют | данные отсутствуют |
| 850 | 740450.46 | 1299118.93 | данные отсутствуют | данные отсутствуют |
| 851 | 740450.47 | 1299118.95 | данные отсутствуют | данные отсутствуют |
| Государственный регистратор | | | ФГИС ЕГРН | |
| полное наименование должности | | | подпись | |
| | | | инициалы, фамилия | |

М.П.

Выписка из Единого государственного реестра недвижимости об объекте недвижимости
Сведения о частях земельного участка

| Земельный участок | | | | |
|--------------------------------|---------------|--------------------------------------|--|--|
| (вид объекта недвижимости) | | | | |
| Лист № __ Раздела 4.2 | | Всего листов раздела 4.2 : __ | | Всего разделов: __ |
| 30.09.2021 № 99/2021/420827280 | | | | |
| Кадастровый номер: | | | 02:22:000000:239 (единое землепользование) | |
| Номер точки | Координаты, м | | Описание закрепления на местности | Средняя квадратическая погрешность определения координат характерных точек границы части земельного участка, м |
| | X | Y | | |
| 1 | 2 | 3 | 4 | 5 |
| 851 | 740450.47 | 1299118.95 | данные отсутствуют | данные отсутствуют |
| 853 | 740450.47 | 1299119.05 | данные отсутствуют | данные отсутствуют |
| 853 | 740450.47 | 1299119.05 | данные отсутствуют | данные отсутствуют |
| 854 | 740450.46 | 1299119.07 | данные отсутствуют | данные отсутствуют |
| 854 | 740450.46 | 1299119.07 | данные отсутствуют | данные отсутствуют |
| 855 | 740448.82 | 1299120.59 | данные отсутствуют | данные отсутствуют |
| 855 | 740448.82 | 1299120.59 | данные отсутствуют | данные отсутствуют |
| 856 | 740448.8 | 1299120.61 | данные отсутствуют | данные отсутствуют |
| 856 | 740448.8 | 1299120.61 | данные отсутствуют | данные отсутствуют |
| 857 | 740992.7 | 1299738.24 | данные отсутствуют | данные отсутствуют |
| 857 | 740992.7 | 1299738.24 | данные отсутствуют | данные отсутствуют |
| 858 | 740992.65 | 1299738.23 | данные отсутствуют | данные отсутствуют |
| 858 | 740992.65 | 1299738.23 | данные отсутствуют | данные отсутствуют |
| 859 | 740992.62 | 1299738.2 | данные отсутствуют | данные отсутствуют |
| 859 | 740992.62 | 1299738.2 | данные отсутствуют | данные отсутствуют |
| 860 | 740991.28 | 1299736.41 | данные отсутствуют | данные отсутствуют |
| 860 | 740991.28 | 1299736.41 | данные отсутствуют | данные отсутствуют |
| Государственный регистратор | | | ФГИС ЕГРН | |
| полное наименование должности | | | подпись | |
| | | | инициалы, фамилия | |

М.П.

| Земельный участок | | | | |
|--------------------------------|---------------|--|-----------------------------------|--|
| (вид объекта недвижимости) | | | | |
| Лист № __ Раздела 4.2 | | Всего листов раздела 4.2 : __ | | Всего разделов: __ |
| 30.09.2021 № 99/2021/420827280 | | | | |
| Кадастровый номер: | | 02:22:000000:239 (единое землепользование) | | |
| Номер точки | Координаты, м | | Описание закрепления на местности | Средняя квадратическая погрешность определения координат характерных точек границы части земельного участка, м |
| | X | Y | | |
| 1 | 2 | 3 | 4 | 5 |
| 861 | 740991.27 | 1299736.4 | данные отсутствуют | данные отсутствуют |
| 861 | 740991.27 | 1299736.4 | данные отсутствуют | данные отсутствуют |
| 862 | 740991.26 | 1299736.35 | данные отсутствуют | данные отсутствуют |
| 862 | 740991.26 | 1299736.35 | данные отсутствуют | данные отсутствуют |
| 863 | 740991.27 | 1299736.3 | данные отсутствуют | данные отсутствуют |
| 863 | 740991.27 | 1299736.3 | данные отсутствуют | данные отсутствуют |
| 864 | 740991.3 | 1299736.27 | данные отсутствуют | данные отсутствуют |
| 864 | 740991.3 | 1299736.27 | данные отсутствуют | данные отсутствуют |
| 865 | 740993.08 | 1299734.93 | данные отсутствуют | данные отсутствуют |
| 865 | 740993.08 | 1299734.93 | данные отсутствуют | данные отсутствуют |
| 866 | 740993.09 | 1299734.92 | данные отсутствуют | данные отсутствуют |
| 866 | 740993.09 | 1299734.92 | данные отсутствуют | данные отсутствуют |
| 867 | 740993.14 | 1299734.91 | данные отсутствуют | данные отсутствуют |
| 867 | 740993.14 | 1299734.91 | данные отсутствуют | данные отсутствуют |
| 868 | 740993.19 | 1299734.92 | данные отсутствуют | данные отсутствуют |
| 868 | 740993.19 | 1299734.92 | данные отсутствуют | данные отсутствуют |
| 869 | 740993.22 | 1299734.95 | данные отсутствуют | данные отсутствуют |
| Государственный регистратор | | | | ФГИС ЕГРН |
| полное наименование должности | | | подпись | инициалы, фамилия |

М.П.

| Земельный участок | | | | |
|--------------------------------|---------------|--|-----------------------------------|--|
| (вид объекта недвижимости) | | | | |
| Лист № __ Раздела 4.2 | | Всего листов раздела 4.2 : __ | | Всего разделов: __ |
| 30.09.2021 № 99/2021/420827280 | | | | |
| Кадастровый номер: | | 02:22:000000:239 (единое землепользование) | | |
| Номер точки | Координаты, м | | Описание закрепления на местности | Средняя квадратическая погрешность определения координат характерных точек границы части земельного участка, м |
| | X | Y | | |
| 1 | 2 | 3 | 4 | 5 |
| 869 | 740993.22 | 1299734.95 | данные отсутствуют | данные отсутствуют |
| 870 | 740994.57 | 1299736.74 | данные отсутствуют | данные отсутствуют |
| 870 | 740994.57 | 1299736.74 | данные отсутствуют | данные отсутствуют |
| 871 | 740994.57 | 1299736.75 | данные отсутствуют | данные отсутствуют |
| 871 | 740994.57 | 1299736.75 | данные отсутствуют | данные отсутствуют |
| 872 | 740994.59 | 1299736.8 | данные отсутствуют | данные отсутствуют |
| 872 | 740994.59 | 1299736.8 | данные отсутствуют | данные отсутствуют |
| 873 | 740994.57 | 1299736.85 | данные отсутствуют | данные отсутствуют |
| 873 | 740994.57 | 1299736.85 | данные отсутствуют | данные отсутствуют |
| 874 | 740994.55 | 1299736.88 | данные отсутствуют | данные отсутствуют |
| 874 | 740994.55 | 1299736.88 | данные отсутствуют | данные отсутствуют |
| 875 | 740992.76 | 1299738.22 | данные отсутствуют | данные отсутствуют |
| 875 | 740992.76 | 1299738.22 | данные отсутствуют | данные отсутствуют |
| 876 | 740992.75 | 1299738.23 | данные отсутствуют | данные отсутствуют |
| 876 | 740992.75 | 1299738.23 | данные отсутствуют | данные отсутствуют |
| 877 | 740556.7 | 1299237.11 | данные отсутствуют | данные отсутствуют |
| 877 | 740556.7 | 1299237.11 | данные отсутствуют | данные отсутствуют |
| Государственный регистратор | | | | ФГИС ЕГРН |
| полное наименование должности | | | подпись | инициалы, фамилия |

М.П.

Выписка из Единого государственного реестра недвижимости об объекте недвижимости
Сведения о частях земельного участка

| Земельный участок | | | | |
|--------------------------------|---------------|--------------------------------------|--|--|
| (вид объекта недвижимости) | | | | |
| Лист № __ Раздела 4.2 | | Всего листов раздела 4.2 : __ | | Всего разделов: __ |
| 30.09.2021 № 99/2021/420827280 | | | | |
| Кадастровый номер: | | | 02:22:000000:239 (единое землепользование) | |
| Номер точки | Координаты, м | | Описание закрепления на местности | Средняя квадратическая погрешность определения координат характерных точек границы части земельного участка, м |
| | X | Y | | |
| 1 | 2 | 3 | 4 | 5 |
| 878 | 740556.65 | 1299237.1 | данные отсутствуют | данные отсутствуют |
| 878 | 740556.65 | 1299237.1 | данные отсутствуют | данные отсутствуют |
| 879 | 740556.62 | 1299237.08 | данные отсутствуют | данные отсутствуют |
| 879 | 740556.62 | 1299237.08 | данные отсутствуют | данные отсутствуют |
| 880 | 740555.11 | 1299235.43 | данные отсутствуют | данные отсутствуют |
| 880 | 740555.11 | 1299235.43 | данные отсутствуют | данные отсутствуют |
| 881 | 740555.09 | 1299235.41 | данные отсутствуют | данные отсутствуют |
| 881 | 740555.09 | 1299235.41 | данные отсутствуют | данные отсутствуют |
| 882 | 740555.08 | 1299235.36 | данные отсутствуют | данные отсутствуют |
| 882 | 740555.08 | 1299235.36 | данные отсутствуют | данные отсутствуют |
| 883 | 740555.09 | 1299235.31 | данные отсутствуют | данные отсутствуют |
| 883 | 740555.09 | 1299235.31 | данные отсутствуют | данные отсутствуют |
| 884 | 740555.11 | 1299235.29 | данные отсутствуют | данные отсутствуют |
| 884 | 740555.11 | 1299235.29 | данные отсутствуют | данные отсутствуют |
| 885 | 740556.75 | 1299233.78 | данные отсутствуют | данные отсутствуют |
| 885 | 740556.75 | 1299233.78 | данные отсутствуют | данные отсутствуют |
| 886 | 740556.77 | 1299233.76 | данные отсутствуют | данные отсутствуют |
| Государственный регистратор | | | ФГИС ЕГРН | |
| полное наименование должности | | | подпись | |
| | | | инициалы, фамилия | |

М.П.

Выписка из Единого государственного реестра недвижимости об объекте недвижимости
Сведения о частях земельного участка

| Земельный участок | | | | |
|--------------------------------|---------------|--------------------------------------|--|--|
| (вид объекта недвижимости) | | | | |
| Лист № __ Раздела 4.2 | | Всего листов раздела 4.2 : __ | | Всего разделов: __ |
| 30.09.2021 № 99/2021/420827280 | | | | |
| Кадастровый номер: | | | 02:22:000000:239 (единое землепользование) | |
| Номер точки | Координаты, м | | Описание закрепления на местности | Средняя квадратическая погрешность определения координат характерных точек границы части земельного участка, м |
| | X | Y | | |
| 1 | 2 | 3 | 4 | 5 |
| 886 | 740556.77 | 1299233.76 | данные отсутствуют | данные отсутствуют |
| 887 | 740556.82 | 1299233.75 | данные отсутствуют | данные отсутствуют |
| 887 | 740556.82 | 1299233.75 | данные отсутствуют | данные отсутствуют |
| 888 | 740556.87 | 1299233.76 | данные отсутствуют | данные отсутствуют |
| 888 | 740556.87 | 1299233.76 | данные отсутствуют | данные отсутствуют |
| 889 | 740556.9 | 1299233.78 | данные отсутствуют | данные отсутствуют |
| 889 | 740556.9 | 1299233.78 | данные отсутствуют | данные отсутствуют |
| 890 | 740558.41 | 1299235.42 | данные отсутствуют | данные отсутствуют |
| 890 | 740558.41 | 1299235.42 | данные отсутствуют | данные отсутствуют |
| 891 | 740558.43 | 1299235.44 | данные отсутствуют | данные отсутствуют |
| 891 | 740558.43 | 1299235.44 | данные отсутствуют | данные отсутствуют |
| 892 | 740558.44 | 1299235.49 | данные отсутствуют | данные отсутствуют |
| 892 | 740558.44 | 1299235.49 | данные отсутствуют | данные отсутствуют |
| 893 | 740558.43 | 1299235.54 | данные отсутствуют | данные отсутствуют |
| 893 | 740558.43 | 1299235.54 | данные отсутствуют | данные отсутствуют |
| 894 | 740558.41 | 1299235.56 | данные отсутствуют | данные отсутствуют |
| 894 | 740558.41 | 1299235.56 | данные отсутствуют | данные отсутствуют |
| Государственный регистратор | | | ФГИС ЕГРН | |
| полное наименование должности | | | подпись | |
| | | | инициалы, фамилия | |

М.П.

| Земельный участок | | | | |
|---------------------------------|---------------|---|--|--|
| (вид объекта недвижимости) | | | | |
| Лист № _____ Раздела 4.2 | | Всего листов раздела 4.2 : _____ | | Всего разделов: _____ |
| 30.09.2021 № 99/2021/420827280 | | | | |
| Кадастровый номер: | | | 02:22:000000:239 (единое землепользование) | |
| Номер точки | Координаты, м | | Описание закрепления на местности | Средняя квадратическая погрешность определения координат характерных точек границы части земельного участка, м |
| | X | Y | | |
| 1 | 2 | 3 | 4 | 5 |
| 895 | 740556.77 | 1299237.08 | данные отсутствуют | данные отсутствуют |
| 895 | 740556.77 | 1299237.08 | данные отсутствуют | данные отсутствуют |
| 896 | 740556.75 | 1299237.1 | данные отсутствуют | данные отсутствуют |
| 896 | 740556.75 | 1299237.1 | данные отсутствуют | данные отсутствуют |
| 897 | 740770.6 | 1299468.93 | данные отсутствуют | данные отсутствуют |
| 897 | 740770.6 | 1299468.93 | данные отсутствуют | данные отсутствуют |
| 898 | 740770.55 | 1299468.92 | данные отсутствуют | данные отсутствуют |
| 898 | 740770.55 | 1299468.92 | данные отсутствуют | данные отсутствуют |
| 899 | 740770.53 | 1299468.9 | данные отсутствуют | данные отсутствуют |
| 899 | 740770.53 | 1299468.9 | данные отсутствуют | данные отсутствуют |
| 901 | 740768.99 | 1299467.23 | данные отсутствуют | данные отсутствуют |
| 901 | 740768.99 | 1299467.23 | данные отсутствуют | данные отсутствуют |
| 902 | 740768.98 | 1299467.18 | данные отсутствуют | данные отсутствуют |
| 902 | 740768.98 | 1299467.18 | данные отсутствуют | данные отсутствуют |
| 903 | 740768.99 | 1299467.13 | данные отсутствуют | данные отсутствуют |
| 903 | 740768.99 | 1299467.13 | данные отсутствуют | данные отсутствуют |
| 904 | 740769.01 | 1299467.11 | данные отсутствуют | данные отсутствуют |
| Государственный регистратор | | | | ФГИС ЕГРН |
| полное наименование должности | | | подпись | инициалы, фамилия |

М.П.

| Земельный участок | | | | |
|---------------------------------|---------------|---|--|--|
| (вид объекта недвижимости) | | | | |
| Лист № _____ Раздела 4.2 | | Всего листов раздела 4.2 : _____ | | Всего разделов: _____ |
| 30.09.2021 № 99/2021/420827280 | | | | |
| Кадастровый номер: | | | 02:22:000000:239 (единое землепользование) | |
| Номер точки | Координаты, м | | Описание закрепления на местности | Средняя квадратическая погрешность определения координат характерных точек границы части земельного участка, м |
| | X | Y | | |
| 1 | 2 | 3 | 4 | 5 |
| 904 | 740769.01 | 1299467.11 | данные отсутствуют | данные отсутствуют |
| 905 | 740770.65 | 1299465.6 | данные отсутствуют | данные отсутствуют |
| 905 | 740770.65 | 1299465.6 | данные отсутствуют | данные отсутствуют |
| 906 | 740770.67 | 1299465.58 | данные отсутствуют | данные отсутствуют |
| 906 | 740770.67 | 1299465.58 | данные отсутствуют | данные отсутствуют |
| 907 | 740770.72 | 1299465.57 | данные отсутствуют | данные отсутствуют |
| 907 | 740770.72 | 1299465.57 | данные отсутствуют | данные отсутствуют |
| 908 | 740770.77 | 1299465.58 | данные отсутствуют | данные отсутствуют |
| 908 | 740770.77 | 1299465.58 | данные отсутствуют | данные отсутствуют |
| 909 | 740770.79 | 1299465.6 | данные отсутствуют | данные отсутствуют |
| 909 | 740770.79 | 1299465.6 | данные отсутствуют | данные отсутствуют |
| 910 | 740772.31 | 1299467.24 | данные отсутствуют | данные отсутствуют |
| 910 | 740772.31 | 1299467.24 | данные отсутствуют | данные отсутствуют |
| 911 | 740772.33 | 1299467.26 | данные отсутствуют | данные отсутствуют |
| 911 | 740772.33 | 1299467.26 | данные отсутствуют | данные отсутствуют |
| 912 | 740772.34 | 1299467.31 | данные отсутствуют | данные отсутствуют |
| 912 | 740772.34 | 1299467.31 | данные отсутствуют | данные отсутствуют |
| Государственный регистратор | | | | ФГИС ЕГРН |
| полное наименование должности | | | подпись | инициалы, фамилия |

М.П.

Выписка из Единого государственного реестра недвижимости об объекте недвижимости
Сведения о частях земельного участка

| Земельный участок | | | | |
|--------------------------------|---------------|--------------------------------------|--|--|
| (вид объекта недвижимости) | | | | |
| Лист № __ Раздела 4.2 | | Всего листов раздела 4.2 : __ | | Всего разделов: __ |
| 30.09.2021 № 99/2021/420827280 | | | | |
| Кадастровый номер: | | | 02:22:000000:239 (единое землепользование) | |
| Номер точки | Координаты, м | | Описание закрепления на местности | Средняя квадратическая погрешность определения координат характерных точек границы части земельного участка, м |
| | X | Y | | |
| 1 | 2 | 3 | 4 | 5 |
| 913 | 740772.33 | 1299467.36 | данные отсутствуют | данные отсутствуют |
| 913 | 740772.33 | 1299467.36 | данные отсутствуют | данные отсутствуют |
| 914 | 740772.31 | 1299467.38 | данные отсутствуют | данные отсутствуют |
| 914 | 740772.31 | 1299467.38 | данные отсутствуют | данные отсутствуют |
| 915 | 740770.67 | 1299468.9 | данные отсутствуют | данные отсутствуют |
| 915 | 740770.67 | 1299468.9 | данные отсутствуют | данные отсутствуют |
| 916 | 740770.65 | 1299468.92 | данные отсутствуют | данные отсутствуют |
| 916 | 740770.65 | 1299468.92 | данные отсутствуют | данные отсутствуют |
| 917 | 740655.4 | 1299343.93 | данные отсутствуют | данные отсутствуют |
| 917 | 740655.4 | 1299343.93 | данные отсутствуют | данные отсутствуют |
| 918 | 740655.35 | 1299343.92 | данные отсутствуют | данные отсутствуют |
| 918 | 740655.35 | 1299343.92 | данные отсутствуют | данные отсутствуют |
| 919 | 740655.33 | 1299343.9 | данные отсутствуют | данные отсутствуют |
| 919 | 740655.33 | 1299343.9 | данные отсутствуют | данные отсутствуют |
| 920 | 740653.81 | 1299342.26 | данные отсутствуют | данные отсутствуют |
| 920 | 740653.81 | 1299342.26 | данные отсутствуют | данные отсутствуют |
| 921 | 740653.79 | 1299342.24 | данные отсутствуют | данные отсутствуют |
| Государственный регистратор | | | ФГИС ЕГРН | |
| полное наименование должности | | | подпись | |
| | | | инициалы, фамилия | |

М.П.

Раздел 4.2

Выписка из Единого государственного реестра недвижимости об объекте недвижимости
Сведения о частях земельного участка

| Земельный участок | | | | |
|--------------------------------|---------------|--------------------------------------|--|--|
| (вид объекта недвижимости) | | | | |
| Лист № __ Раздела 4.2 | | Всего листов раздела 4.2 : __ | | Всего разделов: __ |
| 30.09.2021 № 99/2021/420827280 | | | | |
| Кадастровый номер: | | | 02:22:000000:239 (единое землепользование) | |
| Номер точки | Координаты, м | | Описание закрепления на местности | Средняя квадратическая погрешность определения координат характерных точек границы части земельного участка, м |
| | X | Y | | |
| 1 | 2 | 3 | 4 | 5 |
| 921 | 740653.79 | 1299342.24 | данные отсутствуют | данные отсутствуют |
| 922 | 740653.78 | 1299342.19 | данные отсутствуют | данные отсутствуют |
| 922 | 740653.78 | 1299342.19 | данные отсутствуют | данные отсутствуют |
| 923 | 740653.79 | 1299342.14 | данные отсутствуют | данные отсутствуют |
| 923 | 740653.79 | 1299342.14 | данные отсутствуют | данные отсутствуют |
| 924 | 740653.81 | 1299342.12 | данные отсутствуют | данные отсутствуют |
| 924 | 740653.81 | 1299342.12 | данные отсутствуют | данные отсутствуют |
| 925 | 740655.46 | 1299340.6 | данные отсутствуют | данные отсутствуют |
| 925 | 740655.46 | 1299340.6 | данные отсутствуют | данные отсутствуют |
| 926 | 740655.48 | 1299340.58 | данные отсутствуют | данные отсутствуют |
| 926 | 740655.48 | 1299340.58 | данные отсутствуют | данные отсутствуют |
| 927 | 740655.53 | 1299340.57 | данные отсутствуют | данные отсутствуют |
| 927 | 740655.53 | 1299340.57 | данные отсутствуют | данные отсутствуют |
| 928 | 740655.58 | 1299340.58 | данные отсутствуют | данные отсутствуют |
| 928 | 740655.58 | 1299340.58 | данные отсутствуют | данные отсутствуют |
| 929 | 740655.6 | 1299340.6 | данные отсутствуют | данные отсутствуют |
| 929 | 740655.6 | 1299340.6 | данные отсутствуют | данные отсутствуют |
| Государственный регистратор | | | ФГИС ЕГРН | |
| полное наименование должности | | | подпись | |
| | | | инициалы, фамилия | |

М.П.

| Земельный участок | | | | |
|---------------------------------|---------------|---|--|--|
| (вид объекта недвижимости) | | | | |
| Лист № _____ Раздела 4.2 | | Всего листов раздела 4.2 : _____ | | Всего разделов: _____ |
| 30.09.2021 № 99/2021/420827280 | | | | |
| Кадастровый номер: | | | 02:22:000000:239 (единое землепользование) | |
| Номер точки | Координаты, м | | Описание закрепления на местности | Средняя квадратическая погрешность определения координат характерных точек границы части земельного участка, м |
| | X | Y | | |
| 1 | 2 | 3 | 4 | 5 |
| 930 | 740657.11 | 1299342.25 | данные отсутствуют | данные отсутствуют |
| 930 | 740657.11 | 1299342.25 | данные отсутствуют | данные отсутствуют |
| 931 | 740657.13 | 1299342.27 | данные отсутствуют | данные отсутствуют |
| 931 | 740657.13 | 1299342.27 | данные отсутствуют | данные отсутствуют |
| 932 | 740657.14 | 1299342.32 | данные отсутствуют | данные отсутствуют |
| 932 | 740657.14 | 1299342.32 | данные отсутствуют | данные отсутствуют |
| 933 | 740657.13 | 1299342.37 | данные отсутствуют | данные отсутствуют |
| 933 | 740657.13 | 1299342.37 | данные отсутствуют | данные отсутствуют |
| 934 | 740657.11 | 1299342.4 | данные отсутствуют | данные отсутствуют |
| 934 | 740657.11 | 1299342.4 | данные отсутствуют | данные отсутствуют |
| 935 | 740655.47 | 1299343.9 | данные отсутствуют | данные отсутствуют |
| 935 | 740655.47 | 1299343.9 | данные отсутствуют | данные отсутствуют |
| 936 | 740655.45 | 1299343.92 | данные отсутствуют | данные отсутствуют |
| 936 | 740655.45 | 1299343.92 | данные отсутствуют | данные отсутствуют |
| 937 | 740886.89 | 1299583.09 | данные отсутствуют | данные отсутствуют |
| 937 | 740886.89 | 1299583.09 | данные отсутствуют | данные отсутствуют |
| 938 | 740888.31 | 1299584.76 | данные отсутствуют | данные отсутствуют |
| Государственный регистратор | | | | ФГИС ЕГРН |
| полное наименование должности | | | подпись | инициалы, фамилия |

М.П.

| Земельный участок | | | | |
|---------------------------------|---------------|---|--|--|
| (вид объекта недвижимости) | | | | |
| Лист № _____ Раздела 4.2 | | Всего листов раздела 4.2 : _____ | | Всего разделов: _____ |
| 30.09.2021 № 99/2021/420827280 | | | | |
| Кадастровый номер: | | | 02:22:000000:239 (единое землепользование) | |
| Номер точки | Координаты, м | | Описание закрепления на местности | Средняя квадратическая погрешность определения координат характерных точек границы части земельного участка, м |
| | X | Y | | |
| 1 | 2 | 3 | 4 | 5 |
| 938 | 740888.31 | 1299584.76 | данные отсутствуют | данные отсутствуют |
| 939 | 740893.51 | 1299591.73 | данные отсутствуют | данные отсутствуют |
| 939 | 740893.51 | 1299591.73 | данные отсутствуют | данные отсутствуют |
| 940 | 740886.13 | 1299590.28 | данные отсутствуют | данные отсутствуют |
| 940 | 740886.13 | 1299590.28 | данные отсутствуют | данные отсутствуют |
| 941 | 740033.02 | 1298652.09 | данные отсутствуют | данные отсутствуют |
| 941 | 740033.02 | 1298652.09 | данные отсутствуют | данные отсутствуют |
| 942 | 740057.62 | 1298678.3 | данные отсутствуют | данные отсутствуют |
| 942 | 740057.62 | 1298678.3 | данные отсутствуют | данные отсутствуют |
| 943 | 739998.94 | 1298660.57 | данные отсутствуют | данные отсутствуют |
| 944 | 740034.53 | 1298670.89 | данные отсутствуют | данные отсутствуют |
| 944 | 740034.53 | 1298670.89 | данные отсутствуют | данные отсутствуют |
| 945 | 740034.48 | 1298670.88 | данные отсутствуют | данные отсутствуют |
| 945 | 740034.48 | 1298670.88 | данные отсутствуют | данные отсутствуют |
| 946 | 740034.46 | 1298670.86 | данные отсутствуют | данные отсутствуют |
| 946 | 740034.46 | 1298670.86 | данные отсутствуют | данные отсутствуют |
| 947 | 740032.95 | 1298669.2 | данные отсутствуют | данные отсутствуют |
| Государственный регистратор | | | | ФГИС ЕГРН |
| полное наименование должности | | | подпись | инициалы, фамилия |

М.П.

Выписка из Единого государственного реестра недвижимости об объекте недвижимости
Сведения о частях земельного участка

| Земельный участок | | | | | | |
|---------------------------------------|---------------|--------------------|---|--|----------------------|----------------------------|
| (вид объекта недвижимости) | | | | | | |
| Лист № | | Раздела 4.2 | | Всего листов раздела 4.2 : ____ | Всего разделов: ____ | Всего листов выписки: ____ |
| 30.09.2021 № 99/2021/420827280 | | | | | | |
| Кадастровый номер: | | | 02:22:000000:239 (единое землепользование) | | | |
| Номер точки | Координаты, м | | Описание закрепления на местности | Средняя квадратическая погрешность определения координат характерных точек границы части земельного участка, м | | |
| | X | Y | | | | |
| 1 | 2 | 3 | 4 | 5 | | |
| 947 | 740032.95 | 1298669.2 | данные отсутствуют | данные отсутствуют | | |
| 948 | 740032.93 | 1298669.18 | данные отсутствуют | данные отсутствуют | | |
| 948 | 740032.93 | 1298669.18 | данные отсутствуют | данные отсутствуют | | |
| 949 | 740032.92 | 1298669.13 | данные отсутствуют | данные отсутствуют | | |
| 949 | 740032.92 | 1298669.13 | данные отсутствуют | данные отсутствуют | | |
| 950 | 740032.93 | 1298669.08 | данные отсутствуют | данные отсутствуют | | |
| 950 | 740032.93 | 1298669.08 | данные отсутствуют | данные отсутствуют | | |
| 951 | 740032.95 | 1298669.05 | данные отсутствуют | данные отсутствуют | | |
| 951 | 740032.95 | 1298669.05 | данные отсутствуют | данные отсутствуют | | |
| 952 | 740034.61 | 1298667.56 | данные отсутствуют | данные отсутствуют | | |
| 952 | 740034.61 | 1298667.56 | данные отсутствуют | данные отсутствуют | | |
| 953 | 740034.63 | 1298667.54 | данные отсутствуют | данные отсутствуют | | |
| 953 | 740034.63 | 1298667.54 | данные отсутствуют | данные отсутствуют | | |
| 954 | 740034.68 | 1298667.53 | данные отсутствуют | данные отсутствуют | | |
| 954 | 740034.68 | 1298667.53 | данные отсутствуют | данные отсутствуют | | |
| 955 | 740034.73 | 1298667.54 | данные отсутствуют | данные отсутствуют | | |
| 955 | 740034.73 | 1298667.54 | данные отсутствуют | данные отсутствуют | | |
| Государственный регистратор | | | | | ФГИС ЕГРН | |
| полное наименование должности | | | подпись | | инициалы, фамилия | |

М.П.

Выписка из Единого государственного реестра недвижимости об объекте недвижимости
Сведения о частях земельного участка

| Земельный участок | | | | | | |
|---------------------------------------|---------------|--------------------|---|--|----------------------|----------------------------|
| (вид объекта недвижимости) | | | | | | |
| Лист № | | Раздела 4.2 | | Всего листов раздела 4.2 : ____ | Всего разделов: ____ | Всего листов выписки: ____ |
| 30.09.2021 № 99/2021/420827280 | | | | | | |
| Кадастровый номер: | | | 02:22:000000:239 (единое землепользование) | | | |
| Номер точки | Координаты, м | | Описание закрепления на местности | Средняя квадратическая погрешность определения координат характерных точек границы части земельного участка, м | | |
| | X | Y | | | | |
| 1 | 2 | 3 | 4 | 5 | | |
| 956 | 740034.75 | 1298667.56 | данные отсутствуют | данные отсутствуют | | |
| 956 | 740034.75 | 1298667.56 | данные отсутствуют | данные отсутствуют | | |
| 957 | 740036.25 | 1298669.21 | данные отсутствуют | данные отсутствуют | | |
| 957 | 740036.25 | 1298669.21 | данные отсутствуют | данные отсутствуют | | |
| 958 | 740036.27 | 1298669.23 | данные отсутствуют | данные отсутствуют | | |
| 958 | 740036.27 | 1298669.23 | данные отсутствуют | данные отсутствуют | | |
| 959 | 740036.28 | 1298669.28 | данные отсутствуют | данные отсутствуют | | |
| 959 | 740036.28 | 1298669.28 | данные отсутствуют | данные отсутствуют | | |
| 960 | 740036.27 | 1298669.33 | данные отсутствуют | данные отсутствуют | | |
| 960 | 740036.27 | 1298669.33 | данные отсутствуют | данные отсутствуют | | |
| 961 | 740036.25 | 1298669.35 | данные отсутствуют | данные отсутствуют | | |
| 961 | 740036.25 | 1298669.35 | данные отсутствуют | данные отсутствуют | | |
| 962 | 740034.6 | 1298670.86 | данные отсутствуют | данные отсутствуют | | |
| 962 | 740034.6 | 1298670.86 | данные отсутствуют | данные отсутствуют | | |
| 963 | 740034.58 | 1298670.88 | данные отсутствуют | данные отсутствуют | | |
| 963 | 740034.58 | 1298670.88 | данные отсутствуют | данные отсутствуют | | |
| 974 | 737643.73 | 1294756.53 | данные отсутствуют | данные отсутствуют | | |
| Государственный регистратор | | | | | ФГИС ЕГРН | |
| полное наименование должности | | | подпись | | инициалы, фамилия | |

М.П.

| Земельный участок | | | | |
|---------------------------------|---------------|---|--|--|
| (вид объекта недвижимости) | | | | |
| Лист № _____ Раздела 4.2 | | Всего листов раздела 4.2 : _____ | | Всего разделов: _____ |
| 30.09.2021 № 99/2021/420827280 | | | | |
| Кадастровый номер: | | | 02:22:000000:239 (единое землепользование) | |
| Номер точки | Координаты, м | | Описание закрепления на местности | Средняя квадратическая погрешность определения координат характерных точек границы части земельного участка, м |
| | X | Y | | |
| 1 | 2 | 3 | 4 | 5 |
| 975 | 737641.42 | 1294896.92 | данные отсутствуют | данные отсутствуют |
| 976 | 737662.14 | 1295032.71 | данные отсутствуют | данные отсутствуют |
| 977 | 737666.74 | 1295292.78 | данные отсутствуют | данные отсутствуют |
| 978 | 737670.5 | 1295351.76 | данные отсутствуют | данные отсутствуют |
| 1007 | 737630.97 | 1294785.96 | данные отсутствуют | данные отсутствуют |
| 1346 | 736539.08 | 1300889.54 | данные отсутствуют | данные отсутствуют |
| 1365 | 736550.3 | 1300929.47 | данные отсутствуют | данные отсутствуют |
| 1366 | 736528.24 | 1300908.41 | данные отсутствуют | данные отсутствуют |
| 1436 | 744760.05 | 1297197.59 | данные отсутствуют | данные отсутствуют |
| 1437 | 744733.33 | 1297218.63 | данные отсутствуют | данные отсутствуют |
| 1478 | 744613.71 | 1297324.99 | данные отсутствуют | данные отсутствуют |
| 1487 | 744396.97 | 1297528.88 | данные отсутствуют | данные отсутствуют |
| 1559 | 744387.37 | 1297488.38 | данные отсутствуют | данные отсутствуют |
| 1560 | 744475.05 | 1297397.19 | данные отсутствуют | данные отсутствуют |
| 1561 | 744713.06 | 1297227.97 | данные отсутствуют | данные отсутствуют |
| 1566 | 745264.55 | 1296492.32 | данные отсутствуют | данные отсутствуют |
| 1567 | 745408.91 | 1296312.63 | данные отсутствуют | данные отсутствуют |
| Государственный регистратор | | | | ФГИС ЕГРН |
| полное наименование должности | | | подпись | инициалы, фамилия |

М.П.

| Земельный участок | | | | |
|---------------------------------|---------------|---|--|--|
| (вид объекта недвижимости) | | | | |
| Лист № _____ Раздела 4.2 | | Всего листов раздела 4.2 : _____ | | Всего разделов: _____ |
| 30.09.2021 № 99/2021/420827280 | | | | |
| Кадастровый номер: | | | 02:22:000000:239 (единое землепользование) | |
| Номер точки | Координаты, м | | Описание закрепления на местности | Средняя квадратическая погрешность определения координат характерных точек границы части земельного участка, м |
| | X | Y | | |
| 1 | 2 | 3 | 4 | 5 |
| 1572 | 744702.48 | 1296977.77 | данные отсутствуют | данные отсутствуют |
| 1572 | 744702.48 | 1296977.77 | данные отсутствуют | данные отсутствуют |
| 1584 | 742751.78 | 1299540.75 | данные отсутствуют | данные отсутствуют |
| 1618 | 742392.51 | 1299808.61 | данные отсутствуют | данные отсутствуют |
| 1619 | 742331.93 | 1299808.61 | данные отсутствуют | данные отсутствуют |
| 1686 | 741232.75 | 1298233.13 | данные отсутствуют | данные отсутствуют |
| 1687 | 741247.69 | 1298233.71 | данные отсутствуют | данные отсутствуют |
| 1688 | 741258.32 | 1298232.55 | данные отсутствуют | данные отсутствуют |
| 1689 | 741265.5 | 1298230.83 | данные отсутствуют | данные отсутствуют |
| 1690 | 741282.84 | 1298224.41 | данные отсутствуют | данные отсутствуют |
| 1691 | 741295.96 | 1298217.89 | данные отсутствуют | данные отсутствуют |
| 1692 | 741309 | 1298212.15 | данные отсутствуют | данные отсутствуют |
| 1693 | 741315.52 | 1298225.08 | данные отсутствуют | данные отсутствуют |
| 1694 | 741321.74 | 1298235.32 | данные отсутствуют | данные отсутствуют |
| 1695 | 741327.77 | 1298245.47 | данные отсутствуют | данные отсутствуют |
| 1835 | 741514.56 | 1298061.45 | данные отсутствуют | данные отсутствуют |
| 1835 | 741514.56 | 1298061.45 | данные отсутствуют | данные отсутствуют |
| Государственный регистратор | | | | ФГИС ЕГРН |
| полное наименование должности | | | подпись | инициалы, фамилия |

М.П.

Выписка из Единого государственного реестра недвижимости об объекте недвижимости
Сведения о частях земельного участка

| Земельный участок | | | | |
|--------------------------------|---------------|--------------------------------------|--|--|
| (вид объекта недвижимости) | | | | |
| Лист № __ Раздела 4.2 | | Всего листов раздела 4.2 : __ | | Всего разделов: __ |
| 30.09.2021 № 99/2021/420827280 | | | | |
| Кадастровый номер: | | | 02:22:000000:239 (единое землепользование) | |
| Номер точки | Координаты, м | | Описание закрепления на местности | Средняя квадратическая погрешность определения координат характерных точек границы части земельного участка, м |
| | X | Y | | |
| 1 | 2 | 3 | 4 | 5 |
| 1836 | 741413.4 | 1298118.21 | данные отсутствуют | данные отсутствуют |
| 1837 | 741402.16 | 1298115.71 | данные отсутствуют | данные отсутствуют |
| 1838 | 741319.54 | 1298131.02 | данные отсутствуют | данные отсутствуют |
| 1839 | 741301.36 | 1298076.37 | данные отсутствуют | данные отсутствуют |
| 1839 | 741301.36 | 1298076.37 | данные отсутствуют | данные отсутствуют |
| 1840 | 741280.88 | 1298083.47 | данные отсутствуют | данные отсутствуют |
| 1840 | 741280.88 | 1298083.47 | данные отсутствуют | данные отсутствуют |
| 1841 | 741303.06 | 1298168.96 | данные отсутствуют | данные отсутствуют |
| 1965 | 741316.43 | 1298168.43 | данные отсутствуют | данные отсутствуют |
| 1966 | 741413.42 | 1298118.27 | данные отсутствуют | данные отсутствуют |
| 1967 | 741514.56 | 1298065.46 | данные отсутствуют | данные отсутствуют |
| 1967 | 741514.56 | 1298065.46 | данные отсутствуют | данные отсутствуют |
| 1968 | 741593.99 | 1298065.66 | данные отсутствуют | данные отсутствуют |
| 1968 | 741593.99 | 1298065.66 | данные отсутствуют | данные отсутствуют |
| 1969 | 741737.83 | 1298087.1 | данные отсутствуют | данные отсутствуют |
| 1969 | 741737.83 | 1298087.1 | данные отсутствуют | данные отсутствуют |
| 1970 | 741737.88 | 1298087.09 | данные отсутствуют | данные отсутствуют |
| Государственный регистратор | | | | ФГИС ЕГРН |
| полное наименование должности | | | подпись | инициалы, фамилия |

М.П.

Выписка из Единого государственного реестра недвижимости об объекте недвижимости
Сведения о частях земельного участка

| Земельный участок | | | | |
|--------------------------------|---------------|--------------------------------------|--|--|
| (вид объекта недвижимости) | | | | |
| Лист № __ Раздела 4.2 | | Всего листов раздела 4.2 : __ | | Всего разделов: __ |
| 30.09.2021 № 99/2021/420827280 | | | | |
| Кадастровый номер: | | | 02:22:000000:239 (единое землепользование) | |
| Номер точки | Координаты, м | | Описание закрепления на местности | Средняя квадратическая погрешность определения координат характерных точек границы части земельного участка, м |
| | X | Y | | |
| 1 | 2 | 3 | 4 | 5 |
| 1970 | 741737.88 | 1298087.09 | данные отсутствуют | данные отсутствуют |
| 1971 | 737795.48 | 1296244.44 | данные отсутствуют | данные отсутствуют |
| 1971 | 737795.48 | 1296244.44 | данные отсутствуют | данные отсутствуют |
| 1972 | 737842.75 | 1296294.27 | данные отсутствуют | данные отсутствуют |
| 1972 | 737842.75 | 1296294.27 | данные отсутствуют | данные отсутствуют |
| 1973 | 737843.38 | 1296300.1 | данные отсутствуют | данные отсутствуют |
| 1973 | 737843.38 | 1296300.1 | данные отсутствуют | данные отсутствуют |
| 1974 | 737843.43 | 1296300.33 | данные отсутствуют | данные отсутствуют |
| 1974 | 737843.43 | 1296300.33 | данные отсутствуют | данные отсутствуют |
| 1975 | 737844.83 | 1296304.25 | данные отсутствуют | данные отсутствуют |
| 1975 | 737844.83 | 1296304.25 | данные отсутствуют | данные отсутствуют |
| 1976 | 737845.06 | 1296304.52 | данные отсутствуют | данные отсутствуют |
| 1976 | 737845.06 | 1296304.52 | данные отсутствуют | данные отсутствуют |
| 1977 | 737850.05 | 1296308.58 | данные отсутствуют | данные отсутствуют |
| 1977 | 737850.05 | 1296308.58 | данные отсутствуют | данные отсутствуют |
| 1978 | 737855.29 | 1296310.42 | данные отсутствуют | данные отсутствуют |
| 1978 | 737855.29 | 1296310.42 | данные отсутствуют | данные отсутствуют |
| Государственный регистратор | | | | ФГИС ЕГРН |
| полное наименование должности | | | подпись | инициалы, фамилия |

М.П.

| Земельный участок | | | | |
|--------------------------------|---------------|--------------------------------------|--|--|
| (вид объекта недвижимости) | | | | |
| Лист № __ Раздела <u>4.2</u> | | Всего листов раздела <u>4.2</u> : __ | | Всего разделов: __ |
| 30.09.2021 № 99/2021/420827280 | | | | |
| Кадастровый номер: | | | 02:22:000000:239 (единое землепользование) | |
| Номер точки | Координаты, м | | Описание закрепления на местности | Средняя квадратическая погрешность определения координат характерных точек границы части земельного участка, м |
| | X | Y | | |
| 1 | 2 | 3 | 4 | 5 |
| 1979 | 737855.58 | 1296310.48 | данные отсутствуют | данные отсутствуют |
| 1979 | 737855.58 | 1296310.48 | данные отсутствуют | данные отсутствуют |
| 1980 | 737860.69 | 1296310.68 | данные отсутствуют | данные отсутствуют |
| 1981 | 737983.21 | 1296439.97 | данные отсутствуют | данные отсутствуют |
| 1981 | 737983.21 | 1296439.97 | данные отсутствуют | данные отсутствуют |
| 1982 | 738039.67 | 1296498.45 | данные отсутствуют | данные отсутствуют |
| 1983 | 738144.79 | 1296610.07 | данные отсутствуют | данные отсутствуют |
| 1983 | 738144.79 | 1296610.07 | данные отсутствуют | данные отсутствуют |
| 1984 | 738251.95 | 1296725.76 | данные отсутствуют | данные отсутствуют |
| 1985 | 738358.11 | 1296839.44 | данные отсутствуют | данные отсутствуют |
| 1985 | 738358.11 | 1296839.44 | данные отсутствуют | данные отсутствуют |
| 1986 | 738458.74 | 1296948.87 | данные отсутствуют | данные отсутствуют |
| 1986 | 738458.74 | 1296948.87 | данные отсутствуют | данные отсутствуют |
| 1987 | 738453.79 | 1296952.17 | данные отсутствуют | данные отсутствуют |
| 1987 | 738453.79 | 1296952.17 | данные отсутствуют | данные отсутствуют |
| 1988 | 738453.77 | 1296952.18 | данные отсутствуют | данные отсутствуют |
| 1988 | 738453.77 | 1296952.18 | данные отсутствуют | данные отсутствуют |
| Государственный регистратор | | | | ФГИС ЕГРН |
| полное наименование должности | | | подпись | инициалы, фамилия |

М.П.

| Земельный участок | | | | |
|--------------------------------|---------------|--------------------------------------|--|--|
| (вид объекта недвижимости) | | | | |
| Лист № __ Раздела <u>4.2</u> | | Всего листов раздела <u>4.2</u> : __ | | Всего разделов: __ |
| 30.09.2021 № 99/2021/420827280 | | | | |
| Кадастровый номер: | | | 02:22:000000:239 (единое землепользование) | |
| Номер точки | Координаты, м | | Описание закрепления на местности | Средняя квадратическая погрешность определения координат характерных точек границы части земельного участка, м |
| | X | Y | | |
| 1 | 2 | 3 | 4 | 5 |
| 1989 | 738452.13 | 1296953.7 | данные отсутствуют | данные отсутствуют |
| 1989 | 738452.13 | 1296953.7 | данные отсутствуют | данные отсутствуют |
| 1990 | 738452.11 | 1296953.72 | данные отсутствуют | данные отсутствуют |
| 1990 | 738452.11 | 1296953.72 | данные отсутствуют | данные отсутствуют |
| 1991 | 738452.1 | 1296953.77 | данные отсутствуют | данные отсутствуют |
| 1991 | 738452.1 | 1296953.77 | данные отсутствуют | данные отсутствуют |
| 1992 | 738452.11 | 1296953.82 | данные отсутствуют | данные отсутствуют |
| 1992 | 738452.11 | 1296953.82 | данные отсутствуют | данные отсутствуют |
| 1993 | 738452.13 | 1296953.84 | данные отсутствуют | данные отсутствуют |
| 1993 | 738452.13 | 1296953.84 | данные отсутствуют | данные отсутствуют |
| 1994 | 738453.64 | 1296955.48 | данные отсутствуют | данные отсутствуют |
| 1994 | 738453.64 | 1296955.48 | данные отсутствуют | данные отсутствуют |
| 1995 | 738453.66 | 1296955.5 | данные отсутствуют | данные отсутствуют |
| 1995 | 738453.66 | 1296955.5 | данные отсутствуют | данные отсутствуют |
| 1996 | 738453.71 | 1296955.51 | данные отсутствуют | данные отсутствуют |
| 1996 | 738453.71 | 1296955.51 | данные отсутствуют | данные отсутствуют |
| 1997 | 738453.76 | 1296955.5 | данные отсутствуют | данные отсутствуют |
| Государственный регистратор | | | | ФГИС ЕГРН |
| полное наименование должности | | | подпись | инициалы, фамилия |

М.П.

Выписка из Единого государственного реестра недвижимости об объекте недвижимости
Сведения о частях земельного участка

| Земельный участок | | | | |
|--------------------------------|---------------|--------------------------------------|--|--|
| (вид объекта недвижимости) | | | | |
| Лист № __ Раздела 4.2 | | Всего листов раздела 4.2 : __ | | Всего разделов: __ |
| 30.09.2021 № 99/2021/420827280 | | | | |
| Кадастровый номер: | | | 02:22:000000:239 (единое землепользование) | |
| Номер точки | Координаты, м | | Описание закрепления на местности | Средняя квадратическая погрешность определения координат характерных точек границы части земельного участка, м |
| | X | Y | | |
| 1 | 2 | 3 | 4 | 5 |
| 1997 | 738453.76 | 1296955.5 | данные отсутствуют | данные отсутствуют |
| 1998 | 738453.78 | 1296955.48 | данные отсутствуют | данные отсутствуют |
| 1998 | 738453.78 | 1296955.48 | данные отсутствуют | данные отсутствуют |
| 1999 | 738455.22 | 1296954.15 | данные отсутствуют | данные отсутствуют |
| 2000 | 738460.32 | 1296950.53 | данные отсутствуют | данные отсутствуют |
| 2001 | 738570.83 | 1297066.31 | данные отсутствуют | данные отсутствуют |
| 2001 | 738570.83 | 1297066.31 | данные отсутствуют | данные отсутствуют |
| 2002 | 738676.19 | 1297181.97 | данные отсутствуют | данные отсутствуют |
| 2002 | 738676.19 | 1297181.97 | данные отсутствуют | данные отсутствуют |
| 2003 | 738787.47 | 1297305.5 | данные отсутствуют | данные отсутствуют |
| 2003 | 738787.47 | 1297305.5 | данные отсутствуют | данные отсутствуют |
| 2004 | 738893.17 | 1297414.73 | данные отсутствуют | данные отсутствуют |
| 2004 | 738893.17 | 1297414.73 | данные отсутствуют | данные отсутствуют |
| 2005 | 738908.79 | 1297431.3 | данные отсутствуют | данные отсутствуют |
| 2005 | 738908.79 | 1297431.3 | данные отсутствуют | данные отсутствуют |
| 2006 | 739193.22 | 1297742.3 | данные отсутствуют | данные отсутствуют |
| 2006 | 739193.22 | 1297742.3 | данные отсутствуют | данные отсутствуют |
| Государственный регистратор | | | ФГИС ЕГРН | |
| полное наименование должности | | | подпись | |
| | | | инициалы, фамилия | |

М.П.

Выписка из Единого государственного реестра недвижимости об объекте недвижимости
Сведения о частях земельного участка

| Земельный участок | | | | |
|--------------------------------|---------------|--------------------------------------|--|--|
| (вид объекта недвижимости) | | | | |
| Лист № __ Раздела 4.2 | | Всего листов раздела 4.2 : __ | | Всего разделов: __ |
| 30.09.2021 № 99/2021/420827280 | | | | |
| Кадастровый номер: | | | 02:22:000000:239 (единое землепользование) | |
| Номер точки | Координаты, м | | Описание закрепления на местности | Средняя квадратическая погрешность определения координат характерных точек границы части земельного участка, м |
| | X | Y | | |
| 1 | 2 | 3 | 4 | 5 |
| 2007 | 739469.59 | 1298048.77 | данные отсутствуют | данные отсутствуют |
| 2007 | 739469.59 | 1298048.77 | данные отсутствуют | данные отсутствуют |
| 2008 | 739466.15 | 1298057.55 | данные отсутствуют | данные отсутствуют |
| 2008 | 739466.15 | 1298057.55 | данные отсутствуют | данные отсутствуют |
| 2009 | 739465.44 | 1298058.46 | данные отсутствуют | данные отсутствуют |
| 2009 | 739465.44 | 1298058.46 | данные отсутствуют | данные отсутствуют |
| 2010 | 739461.55 | 1298062.62 | данные отсутствуют | данные отсутствуют |
| 2010 | 739461.55 | 1298062.62 | данные отсутствуют | данные отсутствуют |
| 2011 | 739461.53 | 1298062.64 | данные отсутствуют | данные отсутствуют |
| 2011 | 739461.53 | 1298062.64 | данные отсутствуют | данные отсутствуют |
| 2012 | 739461.52 | 1298062.69 | данные отсутствуют | данные отсутствуют |
| 2012 | 739461.52 | 1298062.69 | данные отсутствуют | данные отсутствуют |
| 2013 | 739461.53 | 1298062.74 | данные отсутствуют | данные отсутствуют |
| 2013 | 739461.53 | 1298062.74 | данные отсутствуют | данные отсутствуют |
| 2014 | 739461.55 | 1298062.76 | данные отсутствуют | данные отсутствуют |
| 2014 | 739461.55 | 1298062.76 | данные отсутствуют | данные отсутствуют |
| 2016 | 739463.02 | 1298064.15 | данные отсутствуют | данные отсутствуют |
| Государственный регистратор | | | ФГИС ЕГРН | |
| полное наименование должности | | | подпись | |
| | | | инициалы, фамилия | |

М.П.

| Земельный участок | | | | |
|--------------------------------|---------------|--|-----------------------------------|--|
| (вид объекта недвижимости) | | | | |
| Лист № __ Раздела 4.2 | | Всего листов раздела 4.2 : __ | | Всего разделов: __ |
| 30.09.2021 № 99/2021/420827280 | | | | |
| Кадастровый номер: | | 02:22:000000:239 (единое землепользование) | | |
| Номер точки | Координаты, м | | Описание закрепления на местности | Средняя квадратическая погрешность определения координат характерных точек границы части земельного участка, м |
| | X | Y | | |
| 1 | 2 | 3 | 4 | 5 |
| 2016 | 739463.02 | 1298064.15 | данные отсутствуют | данные отсутствуют |
| 2017 | 739463.07 | 1298064.16 | данные отсутствуют | данные отсутствуют |
| 2017 | 739463.07 | 1298064.16 | данные отсутствуют | данные отсутствуют |
| 2018 | 739463.12 | 1298064.15 | данные отсутствуют | данные отсутствуют |
| 2018 | 739463.12 | 1298064.15 | данные отсутствуют | данные отсутствуют |
| 2019 | 739463.14 | 1298064.13 | данные отсутствуют | данные отсутствуют |
| 2019 | 739463.14 | 1298064.13 | данные отсутствуют | данные отсутствуют |
| 2020 | 739466.99 | 1298060.04 | данные отсутствуют | данные отсутствуют |
| 2020 | 739466.99 | 1298060.04 | данные отсутствуют | данные отсутствуют |
| 2021 | 739467.74 | 1298059.4 | данные отсутствуют | данные отсутствуют |
| 2021 | 739467.74 | 1298059.4 | данные отсутствуют | данные отсутствуют |
| 2022 | 739477.36 | 1298057.38 | данные отсутствуют | данные отсутствуют |
| 2022 | 739477.36 | 1298057.38 | данные отсутствуют | данные отсутствуют |
| 2023 | 739537.73 | 1298124.32 | данные отсутствуют | данные отсутствуют |
| 2023 | 739537.73 | 1298124.32 | данные отсутствуют | данные отсутствуют |
| 2024 | 739536.54 | 1298125.06 | данные отсутствуют | данные отсутствуют |
| 2024 | 739536.54 | 1298125.06 | данные отсутствуют | данные отсутствуют |
| Государственный регистратор | | | | ФГИС ЕГРН |
| полное наименование должности | | | подпись | инициалы, фамилия |

М.П.

Раздел 4.2

Выписка из Единого государственного реестра недвижимости об объекте недвижимости
Сведения о частях земельного участка

| Земельный участок | | | | |
|--------------------------------|---------------|--|-----------------------------------|--|
| (вид объекта недвижимости) | | | | |
| Лист № __ Раздела 4.2 | | Всего листов раздела 4.2 : __ | | Всего разделов: __ |
| 30.09.2021 № 99/2021/420827280 | | | | |
| Кадастровый номер: | | 02:22:000000:239 (единое землепользование) | | |
| Номер точки | Координаты, м | | Описание закрепления на местности | Средняя квадратическая погрешность определения координат характерных точек границы части земельного участка, м |
| | X | Y | | |
| 1 | 2 | 3 | 4 | 5 |
| 2025 | 739540.97 | 1298129.88 | данные отсутствуют | данные отсутствуют |
| 2025 | 739540.97 | 1298129.88 | данные отсутствуют | данные отсутствуют |
| 2026 | 739512.27 | 1298152.36 | данные отсутствуют | данные отсутствуют |
| 2027 | 739184.66 | 1297781.95 | данные отсутствуют | данные отсутствуют |
| 2028 | 739125.78 | 1297721.83 | данные отсутствуют | данные отсутствуют |
| 2029 | 738966.7 | 1297540.19 | данные отсутствуют | данные отсутствуют |
| 2030 | 738817.64 | 1297382.36 | данные отсутствуют | данные отсутствуют |
| 2031 | 738674.84 | 1297230.79 | данные отсутствуют | данные отсутствуют |
| 2032 | 738563.35 | 1297100.52 | данные отсутствуют | данные отсутствуют |
| 2033 | 738489.44 | 1297010.33 | данные отсутствуют | данные отсутствуют |
| 2033 | 738489.44 | 1297010.33 | данные отсутствуют | данные отсутствуют |
| 2034 | 738206.35 | 1296710.95 | данные отсутствуют | данные отсутствуют |
| 2035 | 737826.21 | 1296286.53 | данные отсутствуют | данные отсутствуют |
| 2035 | 737826.21 | 1296286.53 | данные отсутствуют | данные отсутствуют |
| 2035 | 737826.21 | 1296286.53 | данные отсутствуют | данные отсутствуют |
| 2036 | 737830.58 | 1296284.47 | данные отсутствуют | данные отсутствуют |
| 2036 | 737830.58 | 1296284.47 | данные отсутствуют | данные отсутствуют |
| Государственный регистратор | | | | ФГИС ЕГРН |
| полное наименование должности | | | подпись | инициалы, фамилия |

М.П.

Выписка из Единого государственного реестра недвижимости об объекте недвижимости
Сведения о частях земельного участка

| Земельный участок | | | | |
|--------------------------------|---------------|--------------------------------------|--|--|
| (вид объекта недвижимости) | | | | |
| Лист № __ Раздела 4.2 | | Всего листов раздела 4.2 : __ | | Всего разделов: __ |
| 30.09.2021 № 99/2021/420827280 | | | | |
| Кадастровый номер: | | | 02:22:000000:239 (единое землепользование) | |
| Номер точки | Координаты, м | | Описание закрепления на местности | Средняя квадратическая погрешность определения координат характерных точек границы части земельного участка, м |
| | X | Y | | |
| 1 | 2 | 3 | 4 | 5 |
| 2037 | 737830.59 | 1296284.47 | данные отсутствуют | данные отсутствуют |
| 2037 | 737830.59 | 1296284.47 | данные отсутствуют | данные отсутствуют |
| 2038 | 737830.63 | 1296284.43 | данные отсутствуют | данные отсутствуют |
| 2038 | 737830.63 | 1296284.43 | данные отсутствуют | данные отсутствуют |
| 2039 | 737830.64 | 1296284.38 | данные отсутствуют | данные отсутствуют |
| 2039 | 737830.64 | 1296284.38 | данные отсутствуют | данные отсутствуют |
| 2040 | 737830.63 | 1296284.34 | данные отсутствуют | данные отсутствуют |
| 2040 | 737830.63 | 1296284.34 | данные отсутствуют | данные отсутствуют |
| 2041 | 737829.79 | 1296282.52 | данные отсутствуют | данные отсутствуют |
| 2041 | 737829.79 | 1296282.52 | данные отсутствуют | данные отсутствуют |
| 2042 | 737829.79 | 1296282.51 | данные отсутствуют | данные отсутствуют |
| 2042 | 737829.79 | 1296282.51 | данные отсутствуют | данные отсутствуют |
| 2043 | 737829.75 | 1296282.47 | данные отсутствуют | данные отсутствуют |
| 2043 | 737829.75 | 1296282.47 | данные отсутствуют | данные отсутствуют |
| 2044 | 737829.7 | 1296282.46 | данные отсутствуют | данные отсутствуют |
| 2044 | 737829.7 | 1296282.46 | данные отсутствуют | данные отсутствуют |
| 2045 | 737829.66 | 1296282.47 | данные отсутствуют | данные отсутствуют |
| Государственный регистратор | | | ФГИС ЕГРН | |
| полное наименование должности | | | подпись | |
| | | | инициалы, фамилия | |

М.П.

Выписка из Единого государственного реестра недвижимости об объекте недвижимости
Сведения о частях земельного участка

| Земельный участок | | | | |
|--------------------------------|---------------|--------------------------------------|--|--|
| (вид объекта недвижимости) | | | | |
| Лист № __ Раздела 4.2 | | Всего листов раздела 4.2 : __ | | Всего разделов: __ |
| 30.09.2021 № 99/2021/420827280 | | | | |
| Кадастровый номер: | | | 02:22:000000:239 (единое землепользование) | |
| Номер точки | Координаты, м | | Описание закрепления на местности | Средняя квадратическая погрешность определения координат характерных точек границы части земельного участка, м |
| | X | Y | | |
| 1 | 2 | 3 | 4 | 5 |
| 2045 | 737829.66 | 1296282.47 | данные отсутствуют | данные отсутствуют |
| 2046 | 737824.68 | 1296284.78 | данные отсутствуют | данные отсутствуют |
| 2046 | 737824.68 | 1296284.78 | данные отсутствуют | данные отсутствуют |
| 2046 | 737824.68 | 1296284.78 | данные отсутствуют | данные отсутствуют |
| 2047 | 737824.67 | 1296284.78 | данные отсутствуют | данные отсутствуют |
| 2047 | 737824.67 | 1296284.78 | данные отсутствуют | данные отсутствуют |
| 2047 | 737824.67 | 1296284.78 | данные отсутствуют | данные отсутствуют |
| 2048 | 737824.66 | 1296284.8 | данные отсутствуют | данные отсутствуют |
| 2048 | 737824.66 | 1296284.8 | данные отсутствуют | данные отсутствуют |
| 2048 | 737824.66 | 1296284.8 | данные отсутствуют | данные отсутствуют |
| 2049 | 737819.28 | 1296278.79 | данные отсутствуют | данные отсутствуют |
| 2049 | 737819.28 | 1296278.79 | данные отсутствуют | данные отсутствуют |
| 2049 | 737819.28 | 1296278.79 | данные отсутствуют | данные отсутствуют |
| 2050 | 737794.61 | 1296258.7 | данные отсутствуют | данные отсутствуют |
| 2050 | 737794.61 | 1296258.7 | данные отсутствуют | данные отсутствуют |
| 2051 | 739397.18 | 1297980.66 | данные отсутствуют | данные отсутствуют |
| 2051 | 739397.18 | 1297980.66 | данные отсутствуют | данные отсутствуют |
| Государственный регистратор | | | ФГИС ЕГРН | |
| полное наименование должности | | | подпись | |
| | | | инициалы, фамилия | |

М.П.

| Земельный участок | | | | |
|--------------------------------|---------------|---------------------------------------|--|--|
| (вид объекта недвижимости) | | | | |
| Лист № ___ Раздела 4.2 | | Всего листов раздела 4.2 : ___ | | Всего разделов: ___ |
| 30.09.2021 № 99/2021/420827280 | | | | |
| Кадастровый номер: | | | 02:22:000000:239 (единое землепользование) | |
| Номер точки | Координаты, м | | Описание закрепления на местности | Средняя квадратическая погрешность определения координат характерных точек границы части земельного участка, м |
| | X | Y | | |
| 1 | 2 | 3 | 4 | 5 |
| 2052 | 739397.13 | 1297980.65 | данные отсутствуют | данные отсутствуют |
| 2052 | 739397.13 | 1297980.65 | данные отсутствуют | данные отсутствуют |
| 2053 | 739397.11 | 1297980.63 | данные отсутствуют | данные отсутствуют |
| 2053 | 739397.11 | 1297980.63 | данные отсутствуют | данные отсутствуют |
| 2054 | 739395.64 | 1297978.95 | данные отсутствуют | данные отсутствуют |
| 2054 | 739395.64 | 1297978.95 | данные отсутствуют | данные отсутствуют |
| 2055 | 739395.62 | 1297978.93 | данные отсутствуют | данные отсутствуют |
| 2055 | 739395.62 | 1297978.93 | данные отсутствуют | данные отсутствуют |
| 2056 | 739395.61 | 1297978.88 | данные отсутствуют | данные отсутствуют |
| 2056 | 739395.61 | 1297978.88 | данные отсутствуют | данные отсутствуют |
| 2057 | 739395.62 | 1297978.83 | данные отсутствуют | данные отсутствуют |
| 2057 | 739395.62 | 1297978.83 | данные отсутствуют | данные отсутствуют |
| 2058 | 739395.64 | 1297978.81 | данные отсутствуют | данные отсутствуют |
| 2058 | 739395.64 | 1297978.81 | данные отсутствуют | данные отсутствуют |
| 2059 | 739397.32 | 1297977.32 | данные отсутствуют | данные отсутствуют |
| 2059 | 739397.32 | 1297977.32 | данные отсутствуют | данные отсутствуют |
| 2060 | 739397.34 | 1297977.31 | данные отсутствуют | данные отсутствуют |
| Государственный регистратор | | | ФГИС ЕГРН | |
| полное наименование должности | | | подпись | |
| | | | инициалы, фамилия | |

М.П.

Раздел 4.2

Выписка из Единого государственного реестра недвижимости об объекте недвижимости
Сведения о частях земельного участка

| Земельный участок | | | | |
|--------------------------------|---------------|---------------------------------------|--|--|
| (вид объекта недвижимости) | | | | |
| Лист № ___ Раздела 4.2 | | Всего листов раздела 4.2 : ___ | | Всего разделов: ___ |
| 30.09.2021 № 99/2021/420827280 | | | | |
| Кадастровый номер: | | | 02:22:000000:239 (единое землепользование) | |
| Номер точки | Координаты, м | | Описание закрепления на местности | Средняя квадратическая погрешность определения координат характерных точек границы части земельного участка, м |
| | X | Y | | |
| 1 | 2 | 3 | 4 | 5 |
| 2060 | 739397.34 | 1297977.31 | данные отсутствуют | данные отсутствуют |
| 2061 | 739397.39 | 1297977.3 | данные отсутствуют | данные отсутствуют |
| 2061 | 739397.39 | 1297977.3 | данные отсутствуют | данные отсутствуют |
| 2062 | 739397.44 | 1297977.31 | данные отсутствуют | данные отсутствуют |
| 2062 | 739397.44 | 1297977.31 | данные отсутствуют | данные отсутствуют |
| 2063 | 739397.47 | 1297977.33 | данные отсутствуют | данные отсутствуют |
| 2063 | 739397.47 | 1297977.33 | данные отсутствуют | данные отсутствуют |
| 2064 | 739398.94 | 1297979.02 | данные отсутствуют | данные отсутствуют |
| 2064 | 739398.94 | 1297979.02 | данные отсутствуют | данные отсутствуют |
| 2065 | 739398.95 | 1297979.04 | данные отсутствуют | данные отсутствуют |
| 2065 | 739398.95 | 1297979.04 | данные отсутствуют | данные отсутствуют |
| 2066 | 739398.96 | 1297979.09 | данные отсутствуют | данные отсутствуют |
| 2066 | 739398.96 | 1297979.09 | данные отсутствуют | данные отсутствуют |
| 2067 | 739398.95 | 1297979.14 | данные отсутствуют | данные отсутствуют |
| 2067 | 739398.95 | 1297979.14 | данные отсутствуют | данные отсутствуют |
| 2068 | 739398.93 | 1297979.17 | данные отсутствуют | данные отсутствуют |
| 2068 | 739398.93 | 1297979.17 | данные отсутствуют | данные отсутствуют |
| Государственный регистратор | | | ФГИС ЕГРН | |
| полное наименование должности | | | подпись | |
| | | | инициалы, фамилия | |

М.П.

Выписка из Единого государственного реестра недвижимости об объекте недвижимости
Сведения о частях земельного участка

| Земельный участок | | | | |
|--------------------------------|---------------|--------------------------------------|--|--|
| (вид объекта недвижимости) | | | | |
| Лист № __ Раздела 4.2 | | Всего листов раздела 4.2 : __ | | Всего разделов: __ |
| 30.09.2021 № 99/2021/420827280 | | | | |
| Кадастровый номер: | | | 02:22:000000:239 (единое землепользование) | |
| Номер точки | Координаты, м | | Описание закрепления на местности | Средняя квадратическая погрешность определения координат характерных точек границы части земельного участка, м |
| | X | Y | | |
| 1 | 2 | 3 | 4 | 5 |
| 2069 | 739397.24 | 1297980.64 | данные отсутствуют | данные отсутствуют |
| 2069 | 739397.24 | 1297980.64 | данные отсутствуют | данные отсутствуют |
| 2070 | 739397.23 | 1297980.65 | данные отсутствуют | данные отсутствуют |
| 2070 | 739397.23 | 1297980.65 | данные отсутствуют | данные отсутствуют |
| 2071 | 738031.56 | 1296507.61 | данные отсутствуют | данные отсутствуют |
| 2071 | 738031.56 | 1296507.61 | данные отсутствуют | данные отсутствуют |
| 2072 | 738031.51 | 1296507.6 | данные отсутствуют | данные отсутствуют |
| 2072 | 738031.51 | 1296507.6 | данные отсутствуют | данные отсутствуют |
| 2073 | 738031.49 | 1296507.58 | данные отсутствуют | данные отсутствуют |
| 2073 | 738031.49 | 1296507.58 | данные отсутствуют | данные отсутствуют |
| 2074 | 738029.94 | 1296505.95 | данные отсутствуют | данные отсутствуют |
| 2074 | 738029.94 | 1296505.95 | данные отсутствуют | данные отсутствуют |
| 2075 | 738029.93 | 1296505.93 | данные отсутствуют | данные отсутствуют |
| 2075 | 738029.93 | 1296505.93 | данные отсутствуют | данные отсутствуют |
| 2076 | 738029.92 | 1296505.88 | данные отсутствуют | данные отсутствуют |
| 2076 | 738029.92 | 1296505.88 | данные отсутствуют | данные отсутствуют |
| 2077 | 738029.93 | 1296505.83 | данные отсутствуют | данные отсутствуют |
| Государственный регистратор | | | ФГИС ЕГРН | |
| полное наименование должности | | | подпись | |
| | | | инициалы, фамилия | |

М.П.

Раздел 4.2

Выписка из Единого государственного реестра недвижимости об объекте недвижимости
Сведения о частях земельного участка

| Земельный участок | | | | |
|--------------------------------|---------------|--------------------------------------|--|--|
| (вид объекта недвижимости) | | | | |
| Лист № __ Раздела 4.2 | | Всего листов раздела 4.2 : __ | | Всего разделов: __ |
| 30.09.2021 № 99/2021/420827280 | | | | |
| Кадастровый номер: | | | 02:22:000000:239 (единое землепользование) | |
| Номер точки | Координаты, м | | Описание закрепления на местности | Средняя квадратическая погрешность определения координат характерных точек границы части земельного участка, м |
| | X | Y | | |
| 1 | 2 | 3 | 4 | 5 |
| 2077 | 738029.93 | 1296505.83 | данные отсутствуют | данные отсутствуют |
| 2078 | 738029.95 | 1296505.81 | данные отсутствуют | данные отсутствуют |
| 2078 | 738029.95 | 1296505.81 | данные отсутствуют | данные отсутствуют |
| 2079 | 738031.58 | 1296504.28 | данные отсутствуют | данные отсутствуют |
| 2079 | 738031.58 | 1296504.28 | данные отсутствуют | данные отсутствуют |
| 2080 | 738031.6 | 1296504.26 | данные отсутствуют | данные отсутствуют |
| 2080 | 738031.6 | 1296504.26 | данные отсутствуют | данные отсутствуют |
| 2081 | 738031.65 | 1296504.25 | данные отсутствуют | данные отсутствуют |
| 2081 | 738031.65 | 1296504.25 | данные отсутствуют | данные отсутствуют |
| 2082 | 738031.7 | 1296504.26 | данные отсутствуют | данные отсутствуют |
| 2082 | 738031.7 | 1296504.26 | данные отсутствуют | данные отсутствуют |
| 2083 | 738031.73 | 1296504.28 | данные отсутствуют | данные отсутствуют |
| 2083 | 738031.73 | 1296504.28 | данные отсутствуют | данные отсутствуют |
| 2084 | 738033.26 | 1296505.91 | данные отсутствуют | данные отсутствуют |
| 2084 | 738033.26 | 1296505.91 | данные отсутствуют | данные отсутствуют |
| 2085 | 738033.27 | 1296505.93 | данные отсутствуют | данные отсутствуют |
| 2085 | 738033.27 | 1296505.93 | данные отсутствуют | данные отсутствуют |
| Государственный регистратор | | | ФГИС ЕГРН | |
| полное наименование должности | | | подпись | |
| | | | инициалы, фамилия | |

М.П.

| Земельный участок | | | | |
|--------------------------------|---------------|---------------------------------------|--|--|
| (вид объекта недвижимости) | | | | |
| Лист № ___ Раздела 4.2 | | Всего листов раздела 4.2 : ___ | | Всего разделов: ___ |
| 30.09.2021 № 99/2021/420827280 | | | | |
| Кадастровый номер: | | | 02:22:000000:239 (единое землепользование) | |
| Номер точки | Координаты, м | | Описание закрепления на местности | Средняя квадратическая погрешность определения координат характерных точек границы части земельного участка, м |
| | X | Y | | |
| 1 | 2 | 3 | 4 | 5 |
| 2086 | 738033.29 | 1296505.98 | данные отсутствуют | данные отсутствуют |
| 2086 | 738033.29 | 1296505.98 | данные отсутствуют | данные отсутствуют |
| 2087 | 738033.27 | 1296506.03 | данные отсутствуют | данные отсутствуют |
| 2087 | 738033.27 | 1296506.03 | данные отсутствуют | данные отсутствуют |
| 2088 | 738033.26 | 1296506.05 | данные отсутствуют | данные отсутствуют |
| 2088 | 738033.26 | 1296506.05 | данные отсутствуют | данные отсутствуют |
| 2089 | 738031.63 | 1296507.58 | данные отсутствуют | данные отсутствуют |
| 2089 | 738031.63 | 1296507.58 | данные отсутствуют | данные отсутствуют |
| 2090 | 738031.61 | 1296507.6 | данные отсутствуют | данные отсутствуют |
| 2090 | 738031.61 | 1296507.6 | данные отсутствуют | данные отсутствуют |
| 2091 | 739307.28 | 1297882.99 | данные отсутствуют | данные отсутствуют |
| 2091 | 739307.28 | 1297882.99 | данные отсутствуют | данные отсутствуют |
| 2092 | 739307.23 | 1297882.98 | данные отсутствуют | данные отсутствуют |
| 2092 | 739307.23 | 1297882.98 | данные отсутствуют | данные отсутствуют |
| 2093 | 739307.2 | 1297882.96 | данные отсутствуют | данные отсутствуют |
| 2093 | 739307.2 | 1297882.96 | данные отсутствуют | данные отсутствуют |
| 2094 | 739305.7 | 1297881.31 | данные отсутствуют | данные отсутствуют |
| Государственный регистратор | | | ФГИС ЕГРН | |
| полное наименование должности | | | подпись | |
| | | | инициалы, фамилия | |

М.П.

Раздел 4.2

Выписка из Единого государственного реестра недвижимости об объекте недвижимости
Сведения о частях земельного участка

| Земельный участок | | | | |
|--------------------------------|---------------|---------------------------------------|--|--|
| (вид объекта недвижимости) | | | | |
| Лист № ___ Раздела 4.2 | | Всего листов раздела 4.2 : ___ | | Всего разделов: ___ |
| 30.09.2021 № 99/2021/420827280 | | | | |
| Кадастровый номер: | | | 02:22:000000:239 (единое землепользование) | |
| Номер точки | Координаты, м | | Описание закрепления на местности | Средняя квадратическая погрешность определения координат характерных точек границы части земельного участка, м |
| | X | Y | | |
| 1 | 2 | 3 | 4 | 5 |
| 2094 | 739305.7 | 1297881.31 | данные отсутствуют | данные отсутствуют |
| 2095 | 739305.68 | 1297881.29 | данные отсутствуют | данные отсутствуют |
| 2095 | 739305.68 | 1297881.29 | данные отсутствуют | данные отсутствуют |
| 2096 | 739305.67 | 1297881.24 | данные отсутствуют | данные отсутствуют |
| 2096 | 739305.67 | 1297881.24 | данные отсутствуют | данные отсутствуют |
| 2097 | 739305.68 | 1297881.19 | данные отсутствуют | данные отсутствуют |
| 2097 | 739305.68 | 1297881.19 | данные отсутствуют | данные отсутствуют |
| 2098 | 739305.7 | 1297881.17 | данные отсутствуют | данные отсутствуют |
| 2098 | 739305.7 | 1297881.17 | данные отсутствуют | данные отсутствуют |
| 2099 | 739307.35 | 1297879.65 | данные отсутствуют | данные отсутствуют |
| 2099 | 739307.35 | 1297879.65 | данные отсутствуют | данные отсутствуют |
| 2100 | 739307.37 | 1297879.64 | данные отсутствуют | данные отсутствуют |
| 2100 | 739307.37 | 1297879.64 | данные отсутствуют | данные отсутствуют |
| 2101 | 739307.42 | 1297879.63 | данные отсутствуют | данные отсутствуют |
| 2101 | 739307.42 | 1297879.63 | данные отсутствуют | данные отсутствуют |
| 2102 | 739307.47 | 1297879.64 | данные отсутствуют | данные отсутствуют |
| 2102 | 739307.47 | 1297879.64 | данные отсутствуют | данные отсутствуют |
| Государственный регистратор | | | ФГИС ЕГРН | |
| полное наименование должности | | | подпись | |
| | | | инициалы, фамилия | |

М.П.

Выписка из Единого государственного реестра недвижимости об объекте недвижимости
Сведения о частях земельного участка

| Земельный участок | | | | |
|--------------------------------|---------------|--------------------------------------|--|--|
| (вид объекта недвижимости) | | | | |
| Лист № __ Раздела 4.2 | | Всего листов раздела 4.2 : __ | | Всего разделов: __ |
| 30.09.2021 № 99/2021/420827280 | | | | |
| Кадастровый номер: | | | 02:22:000000:239 (единое землепользование) | |
| Номер точки | Координаты, м | | Описание закрепления на местности | Средняя квадратическая погрешность определения координат характерных точек границы части земельного участка, м |
| | X | Y | | |
| 1 | 2 | 3 | 4 | 5 |
| 2103 | 739307.49 | 1297879.66 | данные отсутствуют | данные отсутствуют |
| 2103 | 739307.49 | 1297879.66 | данные отсутствуют | данные отсутствуют |
| 2105 | 739309.02 | 1297881.33 | данные отсутствуют | данные отсутствуют |
| 2105 | 739309.02 | 1297881.33 | данные отсутствуют | данные отсутствуют |
| 2106 | 739309.03 | 1297881.38 | данные отсутствуют | данные отсутствуют |
| 2106 | 739309.03 | 1297881.38 | данные отсутствуют | данные отсутствуют |
| 2107 | 739309.02 | 1297881.43 | данные отсутствуют | данные отсутствуют |
| 2107 | 739309.02 | 1297881.43 | данные отсутствуют | данные отсутствуют |
| 2109 | 739307.35 | 1297882.96 | данные отсутствуют | данные отсутствуют |
| 2109 | 739307.35 | 1297882.96 | данные отсутствуют | данные отсутствуют |
| 2110 | 739307.33 | 1297882.98 | данные отсутствуют | данные отсутствуют |
| 2110 | 739307.33 | 1297882.98 | данные отсутствуют | данные отсутствуют |
| 2111 | 738883.19 | 1297421.63 | данные отсутствуют | данные отсутствуют |
| 2111 | 738883.19 | 1297421.63 | данные отсутствуют | данные отсутствуют |
| 2112 | 738883.14 | 1297421.62 | данные отсутствуют | данные отсутствуют |
| 2112 | 738883.14 | 1297421.62 | данные отсутствуют | данные отсутствуют |
| 2113 | 738883.11 | 1297421.6 | данные отсутствуют | данные отсутствуют |
| Государственный регистратор | | | ФГИС ЕГРН | |
| полное наименование должности | | | подпись | |
| | | | инициалы, фамилия | |

М.П.

Выписка из Единого государственного реестра недвижимости об объекте недвижимости
Сведения о частях земельного участка

| Земельный участок | | | | |
|--------------------------------|---------------|--------------------------------------|--|--|
| (вид объекта недвижимости) | | | | |
| Лист № __ Раздела 4.2 | | Всего листов раздела 4.2 : __ | | Всего разделов: __ |
| 30.09.2021 № 99/2021/420827280 | | | | |
| Кадастровый номер: | | | 02:22:000000:239 (единое землепользование) | |
| Номер точки | Координаты, м | | Описание закрепления на местности | Средняя квадратическая погрешность определения координат характерных точек границы части земельного участка, м |
| | X | Y | | |
| 1 | 2 | 3 | 4 | 5 |
| 2113 | 738883.11 | 1297421.6 | данные отсутствуют | данные отсутствуют |
| 2114 | 738881.61 | 1297419.95 | данные отсутствуют | данные отсутствуют |
| 2114 | 738881.61 | 1297419.95 | данные отсутствуют | данные отсутствуют |
| 2115 | 738881.59 | 1297419.93 | данные отсутствуют | данные отсутствуют |
| 2115 | 738881.59 | 1297419.93 | данные отсутствуют | данные отсутствуют |
| 2116 | 738881.58 | 1297419.88 | данные отсутствуют | данные отсутствуют |
| 2116 | 738881.58 | 1297419.88 | данные отсутствуют | данные отсутствуют |
| 2117 | 738881.59 | 1297419.83 | данные отсутствуют | данные отсутствуют |
| 2117 | 738881.59 | 1297419.83 | данные отсутствуют | данные отсутствуют |
| 2118 | 738881.61 | 1297419.81 | данные отсутствуют | данные отсутствуют |
| 2118 | 738881.61 | 1297419.81 | данные отсутствуют | данные отсутствуют |
| 2119 | 738883.25 | 1297418.3 | данные отсутствуют | данные отсутствуют |
| 2119 | 738883.25 | 1297418.3 | данные отсутствуют | данные отсутствуют |
| 2120 | 738883.27 | 1297418.28 | данные отсутствуют | данные отсутствуют |
| 2120 | 738883.27 | 1297418.28 | данные отсутствуют | данные отсутствуют |
| 2121 | 738883.32 | 1297418.27 | данные отсутствуют | данные отсутствуют |
| 2121 | 738883.32 | 1297418.27 | данные отсутствуют | данные отсутствуют |
| Государственный регистратор | | | ФГИС ЕГРН | |
| полное наименование должности | | | подпись | |
| | | | инициалы, фамилия | |

М.П.

| Земельный участок | | | | |
|---------------------------------|---------------|---|--|--|
| (вид объекта недвижимости) | | | | |
| Лист № _____ Раздела 4.2 | | Всего листов раздела 4.2 : _____ | | Всего разделов: _____ |
| 30.09.2021 № 99/2021/420827280 | | | | |
| Кадастровый номер: | | | 02:22:000000:239 (единое землепользование) | |
| Номер точки | Координаты, м | | Описание закрепления на местности | Средняя квадратическая погрешность определения координат характерных точек границы части земельного участка, м |
| | X | Y | | |
| 1 | 2 | 3 | 4 | 5 |
| 2122 | 738883.37 | 1297418.28 | данные отсутствуют | данные отсутствуют |
| 2122 | 738883.37 | 1297418.28 | данные отсутствуют | данные отсутствуют |
| 2123 | 738883.39 | 1297418.3 | данные отсутствуют | данные отсутствуют |
| 2123 | 738883.39 | 1297418.3 | данные отсутствуют | данные отсутствуют |
| 2124 | 738884.91 | 1297419.95 | данные отсутствуют | данные отсутствуют |
| 2124 | 738884.91 | 1297419.95 | данные отсутствуют | данные отсутствуют |
| 2125 | 738884.93 | 1297419.97 | данные отсутствуют | данные отсутствуют |
| 2125 | 738884.93 | 1297419.97 | данные отсутствуют | данные отсутствуют |
| 2126 | 738884.94 | 1297420.02 | данные отсутствуют | данные отсутствуют |
| 2126 | 738884.94 | 1297420.02 | данные отсутствуют | данные отсутствуют |
| 2127 | 738884.93 | 1297420.07 | данные отсутствуют | данные отсутствуют |
| 2127 | 738884.93 | 1297420.07 | данные отсутствуют | данные отсутствуют |
| 2128 | 738884.91 | 1297420.09 | данные отсутствуют | данные отсутствуют |
| 2128 | 738884.91 | 1297420.09 | данные отсутствуют | данные отсутствуют |
| 2129 | 738883.26 | 1297421.6 | данные отсутствуют | данные отсутствуют |
| 2129 | 738883.26 | 1297421.6 | данные отсутствуют | данные отсутствуют |
| 2130 | 738883.24 | 1297421.62 | данные отсутствуют | данные отсутствуют |
| Государственный регистратор | | | ФГИС ЕГРН | |
| полное наименование должности | | | подпись | |
| | | | инициалы, фамилия | |

М.П.

| Земельный участок | | | | |
|---------------------------------|---------------|---|--|--|
| (вид объекта недвижимости) | | | | |
| Лист № _____ Раздела 4.2 | | Всего листов раздела 4.2 : _____ | | Всего разделов: _____ |
| 30.09.2021 № 99/2021/420827280 | | | | |
| Кадастровый номер: | | | 02:22:000000:239 (единое землепользование) | |
| Номер точки | Координаты, м | | Описание закрепления на местности | Средняя квадратическая погрешность определения координат характерных точек границы части земельного участка, м |
| | X | Y | | |
| 1 | 2 | 3 | 4 | 5 |
| 2130 | 738883.24 | 1297421.62 | данные отсутствуют | данные отсутствуют |
| 2131 | 738668.49 | 1297188.48 | данные отсутствуют | данные отсутствуют |
| 2132 | 738668.44 | 1297188.47 | данные отсутствуют | данные отсутствуют |
| 2133 | 738668.42 | 1297188.45 | данные отсутствуют | данные отсутствуют |
| 2134 | 738666.89 | 1297186.81 | данные отсутствуют | данные отсутствуют |
| 2134 | 738666.89 | 1297186.81 | данные отсутствуют | данные отсутствуют |
| 2135 | 738666.88 | 1297186.79 | данные отсутствуют | данные отсутствуют |
| 2135 | 738666.88 | 1297186.79 | данные отсутствуют | данные отсутствуют |
| 2136 | 738666.87 | 1297186.74 | данные отсутствуют | данные отсутствуют |
| 2136 | 738666.87 | 1297186.74 | данные отсутствуют | данные отсутствуют |
| 2137 | 738666.88 | 1297186.69 | данные отсутствуют | данные отсутствуют |
| 2137 | 738666.88 | 1297186.69 | данные отсутствуют | данные отсутствуют |
| 2138 | 738666.9 | 1297186.67 | данные отсутствуют | данные отсутствуют |
| 2138 | 738666.9 | 1297186.67 | данные отсутствуют | данные отсутствуют |
| 2139 | 738668.55 | 1297185.15 | данные отсутствуют | данные отсутствуют |
| 2139 | 738668.55 | 1297185.15 | данные отсутствуют | данные отсутствуют |
| 2140 | 738668.57 | 1297185.13 | данные отсутствуют | данные отсутствуют |
| Государственный регистратор | | | ФГИС ЕГРН | |
| полное наименование должности | | | подпись | |
| | | | инициалы, фамилия | |

М.П.

Выписка из Единого государственного реестра недвижимости об объекте недвижимости
Сведения о частях земельного участка

| Земельный участок | | | | |
|---------------------------------|---------------|---|--|--|
| (вид объекта недвижимости) | | | | |
| Лист № _____ Раздела 4.2 | | Всего листов раздела 4.2 : _____ | | Всего разделов: _____ |
| 30.09.2021 № 99/2021/420827280 | | | | |
| Кадастровый номер: | | | 02:22:000000:239 (единое землепользование) | |
| Номер точки | Координаты, м | | Описание закрепления на местности | Средняя квадратическая погрешность определения координат характерных точек границы части земельного участка, м |
| | X | Y | | |
| 1 | 2 | 3 | 4 | 5 |
| 2140 | 738668.57 | 1297185.13 | данные отсутствуют | данные отсутствуют |
| 2141 | 738668.62 | 1297185.12 | данные отсутствуют | данные отсутствуют |
| 2141 | 738668.62 | 1297185.12 | данные отсутствуют | данные отсутствуют |
| 2142 | 738668.67 | 1297185.13 | данные отсутствуют | данные отсутствуют |
| 2142 | 738668.67 | 1297185.13 | данные отсутствуют | данные отсутствуют |
| 2143 | 738668.69 | 1297185.15 | данные отсутствуют | данные отсутствуют |
| 2143 | 738668.69 | 1297185.15 | данные отсутствуют | данные отсутствуют |
| 2144 | 738670.2 | 1297186.8 | данные отсутствуют | данные отсутствуют |
| 2144 | 738670.2 | 1297186.8 | данные отсутствуют | данные отсутствуют |
| 2145 | 738670.22 | 1297186.82 | данные отсутствуют | данные отсутствуют |
| 2145 | 738670.22 | 1297186.82 | данные отсутствуют | данные отсутствуют |
| 2146 | 738670.23 | 1297186.87 | данные отсутствуют | данные отсутствуют |
| 2146 | 738670.23 | 1297186.87 | данные отсутствуют | данные отсутствуют |
| 2147 | 738670.22 | 1297186.92 | данные отсутствуют | данные отсутствуют |
| 2147 | 738670.22 | 1297186.92 | данные отсутствуют | данные отсутствуют |
| 2148 | 738670.2 | 1297186.94 | данные отсутствуют | данные отсутствуют |
| 2148 | 738670.2 | 1297186.94 | данные отсутствуют | данные отсутствуют |
| Государственный регистратор | | | | ФГИС ЕГРН |
| полное наименование должности | | | подпись | инициалы, фамилия |

М.П.

Выписка из Единого государственного реестра недвижимости об объекте недвижимости
Сведения о частях земельного участка

| Земельный участок | | | | |
|---------------------------------|---------------|---|--|--|
| (вид объекта недвижимости) | | | | |
| Лист № _____ Раздела 4.2 | | Всего листов раздела 4.2 : _____ | | Всего разделов: _____ |
| 30.09.2021 № 99/2021/420827280 | | | | |
| Кадастровый номер: | | | 02:22:000000:239 (единое землепользование) | |
| Номер точки | Координаты, м | | Описание закрепления на местности | Средняя квадратическая погрешность определения координат характерных точек границы части земельного участка, м |
| | X | Y | | |
| 1 | 2 | 3 | 4 | 5 |
| 2149 | 738668.56 | 1297188.45 | данные отсутствуют | данные отсутствуют |
| 2149 | 738668.56 | 1297188.45 | данные отсутствуют | данные отсутствуют |
| 2150 | 738668.54 | 1297188.47 | данные отсутствуют | данные отсутствуют |
| 2150 | 738668.54 | 1297188.47 | данные отсутствуют | данные отсутствуют |
| 2151 | 738990.36 | 1297538.28 | данные отсутствуют | данные отсутствуют |
| 2151 | 738990.36 | 1297538.28 | данные отсутствуют | данные отсутствуют |
| 2152 | 738990.31 | 1297538.27 | данные отсутствуют | данные отсутствуют |
| 2152 | 738990.31 | 1297538.27 | данные отсутствуют | данные отсутствуют |
| 2153 | 738990.29 | 1297538.25 | данные отсутствуют | данные отсутствуют |
| 2153 | 738990.29 | 1297538.25 | данные отсутствуют | данные отсутствуют |
| 2154 | 738988.77 | 1297536.61 | данные отсутствуют | данные отсутствуют |
| 2154 | 738988.77 | 1297536.61 | данные отсутствуют | данные отсутствуют |
| 2155 | 738988.75 | 1297536.59 | данные отсутствуют | данные отсутствуют |
| 2155 | 738988.75 | 1297536.59 | данные отсутствуют | данные отсутствуют |
| 2156 | 738988.74 | 1297536.54 | данные отсутствуют | данные отсутствуют |
| 2156 | 738988.74 | 1297536.54 | данные отсутствуют | данные отсутствуют |
| 2157 | 738988.75 | 1297536.49 | данные отсутствуют | данные отсутствуют |
| Государственный регистратор | | | | ФГИС ЕГРН |
| полное наименование должности | | | подпись | инициалы, фамилия |

М.П.

| Земельный участок | | | | |
|---------------------------------|---------------|---|--|--|
| (вид объекта недвижимости) | | | | |
| Лист № _____ Раздела 4.2 | | Всего листов раздела 4.2 : _____ | | Всего разделов: _____ |
| 30.09.2021 № 99/2021/420827280 | | | | |
| Кадастровый номер: | | | 02:22:000000:239 (единое землепользование) | |
| Номер точки | Координаты, м | | Описание закрепления на местности | Средняя квадратическая погрешность определения координат характерных точек границы части земельного участка, м |
| | X | Y | | |
| 1 | 2 | 3 | 4 | 5 |
| 2157 | 738988.75 | 1297536.49 | данные отсутствуют | данные отсутствуют |
| 2158 | 738988.77 | 1297536.47 | данные отсутствуют | данные отсутствуют |
| 2158 | 738988.77 | 1297536.47 | данные отсутствуют | данные отсутствуют |
| 2159 | 738990.4 | 1297534.95 | данные отсутствуют | данные отсутствуют |
| 2159 | 738990.4 | 1297534.95 | данные отсутствуют | данные отсутствуют |
| 2160 | 738990.42 | 1297534.93 | данные отсутствуют | данные отсутствуют |
| 2160 | 738990.42 | 1297534.93 | данные отсутствуют | данные отсутствуют |
| 2161 | 738990.47 | 1297534.92 | данные отсутствуют | данные отсутствуют |
| 2161 | 738990.47 | 1297534.92 | данные отсутствуют | данные отсутствуют |
| 2162 | 738990.52 | 1297534.93 | данные отсутствуют | данные отсутствуют |
| 2162 | 738990.52 | 1297534.93 | данные отсутствуют | данные отсутствуют |
| 2163 | 738990.54 | 1297534.95 | данные отсутствуют | данные отсутствуют |
| 2163 | 738990.54 | 1297534.95 | данные отсутствуют | данные отсутствуют |
| 2164 | 738992.08 | 1297536.58 | данные отсутствуют | данные отсутствуют |
| 2164 | 738992.08 | 1297536.58 | данные отсутствуют | данные отсутствуют |
| 2165 | 738992.09 | 1297536.6 | данные отсутствуют | данные отсутствуют |
| 2165 | 738992.09 | 1297536.6 | данные отсутствуют | данные отсутствуют |
| Государственный регистратор | | | | ФГИС ЕГРН |
| полное наименование должности | | | подпись | инициалы, фамилия |

М.П.

| Земельный участок | | | | |
|---------------------------------|---------------|---|--|--|
| (вид объекта недвижимости) | | | | |
| Лист № _____ Раздела 4.2 | | Всего листов раздела 4.2 : _____ | | Всего разделов: _____ |
| 30.09.2021 № 99/2021/420827280 | | | | |
| Кадастровый номер: | | | 02:22:000000:239 (единое землепользование) | |
| Номер точки | Координаты, м | | Описание закрепления на местности | Средняя квадратическая погрешность определения координат характерных точек границы части земельного участка, м |
| | X | Y | | |
| 1 | 2 | 3 | 4 | 5 |
| 2166 | 738992.1 | 1297536.65 | данные отсутствуют | данные отсутствуют |
| 2166 | 738992.1 | 1297536.65 | данные отсутствуют | данные отсутствуют |
| 2167 | 738992.09 | 1297536.7 | данные отсутствуют | данные отсутствуют |
| 2167 | 738992.09 | 1297536.7 | данные отсутствуют | данные отсутствуют |
| 2168 | 738992.07 | 1297536.72 | данные отсутствуют | данные отсутствуют |
| 2168 | 738992.07 | 1297536.72 | данные отсутствуют | данные отсутствуют |
| 2169 | 738990.43 | 1297538.25 | данные отсутствуют | данные отсутствуют |
| 2169 | 738990.43 | 1297538.25 | данные отсутствуют | данные отсутствуют |
| 2170 | 738990.41 | 1297538.27 | данные отсутствуют | данные отсутствуют |
| 2170 | 738990.41 | 1297538.27 | данные отсутствуют | данные отсутствуют |
| 2171 | 739521.79 | 1298116.35 | данные отсутствуют | данные отсутствуют |
| 2171 | 739521.79 | 1298116.35 | данные отсутствуют | данные отсутствуют |
| 2172 | 739521.74 | 1298116.34 | данные отсутствуют | данные отсутствуют |
| 2172 | 739521.74 | 1298116.34 | данные отсутствуют | данные отсутствуют |
| 2173 | 739521.72 | 1298116.32 | данные отсутствуют | данные отсутствуют |
| 2173 | 739521.72 | 1298116.32 | данные отсутствуют | данные отсутствуют |
| 2174 | 739520.18 | 1298114.69 | данные отсутствуют | данные отсутствуют |
| Государственный регистратор | | | | ФГИС ЕГРН |
| полное наименование должности | | | подпись | инициалы, фамилия |

М.П.

Выписка из Единого государственного реестра недвижимости об объекте недвижимости
Сведения о частях земельного участка

| Земельный участок | | | | |
|--------------------------------|---------------|--------------------------------------|--|--|
| (вид объекта недвижимости) | | | | |
| Лист № __ Раздела 4.2 | | Всего листов раздела 4.2 : __ | | Всего разделов: __ |
| 30.09.2021 № 99/2021/420827280 | | | | |
| Кадастровый номер: | | | 02:22:000000:239 (единое землепользование) | |
| Номер точки | Координаты, м | | Описание закрепления на местности | Средняя квадратическая погрешность определения координат характерных точек границы части земельного участка, м |
| | X | Y | | |
| 1 | 2 | 3 | 4 | 5 |
| 2175 | 739520.17 | 1298114.67 | данные отсутствуют | данные отсутствуют |
| 2176 | 739520.16 | 1298114.62 | данные отсутствуют | данные отсутствуют |
| 2177 | 739520.17 | 1298114.57 | данные отсутствуют | данные отсутствуют |
| 2178 | 739520.19 | 1298114.55 | данные отсутствуют | данные отсутствуют |
| 2179 | 739521.82 | 1298113.02 | данные отсутствуют | данные отсутствуют |
| 2179 | 739521.82 | 1298113.02 | данные отсутствуют | данные отсутствуют |
| 2181 | 739521.89 | 1298112.99 | данные отсутствуют | данные отсутствуют |
| 2181 | 739521.89 | 1298112.99 | данные отсутствуют | данные отсутствуют |
| 2183 | 739521.96 | 1298113.02 | данные отсутствуют | данные отсутствуют |
| 2183 | 739521.96 | 1298113.02 | данные отсутствуют | данные отсутствуют |
| 2184 | 739523.49 | 1298114.65 | данные отсутствуют | данные отсутствуют |
| 2184 | 739523.49 | 1298114.65 | данные отсутствуют | данные отсутствуют |
| 2185 | 739523.51 | 1298114.67 | данные отсутствуют | данные отсутствуют |
| 2185 | 739523.51 | 1298114.67 | данные отсутствуют | данные отсутствуют |
| 2186 | 739523.52 | 1298114.72 | данные отсутствуют | данные отсутствуют |
| 2186 | 739523.52 | 1298114.72 | данные отсутствуют | данные отсутствуют |
| 2187 | 739523.51 | 1298114.77 | данные отсутствуют | данные отсутствуют |
| Государственный регистратор | | | | ФГИС ЕГРН |
| полное наименование должности | | | подпись | инициалы, фамилия |

М.П.

Раздел 4.2

Выписка из Единого государственного реестра недвижимости об объекте недвижимости
Сведения о частях земельного участка

| Земельный участок | | | | |
|--------------------------------|---------------|--------------------------------------|--|--|
| (вид объекта недвижимости) | | | | |
| Лист № __ Раздела 4.2 | | Всего листов раздела 4.2 : __ | | Всего разделов: __ |
| 30.09.2021 № 99/2021/420827280 | | | | |
| Кадастровый номер: | | | 02:22:000000:239 (единое землепользование) | |
| Номер точки | Координаты, м | | Описание закрепления на местности | Средняя квадратическая погрешность определения координат характерных точек границы части земельного участка, м |
| | X | Y | | |
| 1 | 2 | 3 | 4 | 5 |
| 2187 | 739523.51 | 1298114.77 | данные отсутствуют | данные отсутствуют |
| 2188 | 739523.49 | 1298114.79 | данные отсутствуют | данные отсутствуют |
| 2188 | 739523.49 | 1298114.79 | данные отсутствуют | данные отсутствуют |
| 2189 | 739521.86 | 1298116.32 | данные отсутствуют | данные отсутствуют |
| 2189 | 739521.86 | 1298116.32 | данные отсутствуют | данные отсутствуют |
| 2190 | 739521.84 | 1298116.34 | данные отсутствуют | данные отсутствуют |
| 2190 | 739521.84 | 1298116.34 | данные отсутствуют | данные отсутствуют |
| 2191 | 739095.65 | 1297651.19 | данные отсутствуют | данные отсутствуют |
| 2191 | 739095.65 | 1297651.19 | данные отсутствуют | данные отсутствуют |
| 2192 | 739095.6 | 1297651.18 | данные отсутствуют | данные отсутствуют |
| 2192 | 739095.6 | 1297651.18 | данные отсутствуют | данные отсутствуют |
| 2193 | 739095.58 | 1297651.16 | данные отсутствуют | данные отсутствуют |
| 2193 | 739095.58 | 1297651.16 | данные отсутствуют | данные отсутствуют |
| 2194 | 739094.08 | 1297649.5 | данные отсутствуют | данные отсутствуют |
| 2194 | 739094.08 | 1297649.5 | данные отсутствуют | данные отсутствуют |
| 2195 | 739094.07 | 1297649.48 | данные отсутствуют | данные отсутствуют |
| 2195 | 739094.07 | 1297649.48 | данные отсутствуют | данные отсутствуют |
| Государственный регистратор | | | | ФГИС ЕГРН |
| полное наименование должности | | | подпись | инициалы, фамилия |

М.П.

| Земельный участок | | | | |
|--------------------------------|---------------|--------------------------------------|--|--|
| (вид объекта недвижимости) | | | | |
| Лист № __ Раздела 4.2 | | Всего листов раздела 4.2 : __ | | Всего разделов: __ |
| 30.09.2021 № 99/2021/420827280 | | | | |
| Кадастровый номер: | | | 02:22:000000:239 (единое землепользование) | |
| Номер точки | Координаты, м | | Описание закрепления на местности | Средняя квадратическая погрешность определения координат характерных точек границы части земельного участка, м |
| | X | Y | | |
| 1 | 2 | 3 | 4 | 5 |
| 2196 | 739094.05 | 1297649.43 | данные отсутствуют | данные отсутствуют |
| 2196 | 739094.05 | 1297649.43 | данные отсутствуют | данные отсутствуют |
| 2197 | 739094.07 | 1297649.38 | данные отсутствуют | данные отсутствуют |
| 2197 | 739094.07 | 1297649.38 | данные отсутствуют | данные отсутствуют |
| 2198 | 739094.08 | 1297649.36 | данные отсутствуют | данные отсутствуют |
| 2198 | 739094.08 | 1297649.36 | данные отсутствуют | данные отсутствуют |
| 2199 | 739095.74 | 1297647.86 | данные отсутствуют | данные отсутствуют |
| 2199 | 739095.74 | 1297647.86 | данные отсутствуют | данные отсутствуют |
| 2200 | 739095.76 | 1297647.84 | данные отсутствуют | данные отсутствуют |
| 2200 | 739095.76 | 1297647.84 | данные отсутствуют | данные отсутствуют |
| 2201 | 739095.81 | 1297647.83 | данные отсутствуют | данные отсутствуют |
| 2201 | 739095.81 | 1297647.83 | данные отсутствуют | данные отсутствуют |
| 2202 | 739095.86 | 1297647.84 | данные отсутствуют | данные отсутствуют |
| 2202 | 739095.86 | 1297647.84 | данные отсутствуют | данные отсутствуют |
| 2203 | 739095.88 | 1297647.86 | данные отсутствуют | данные отсутствуют |
| 2203 | 739095.88 | 1297647.86 | данные отсутствуют | данные отсутствуют |
| 2204 | 739097.38 | 1297649.52 | данные отсутствуют | данные отсутствуют |
| Государственный регистратор | | | ФГИС ЕГРН | |
| полное наименование должности | | | подпись | |
| | | | инициалы, фамилия | |

М.П.

Раздел 4.2

Выписка из Единого государственного реестра недвижимости об объекте недвижимости
Сведения о частях земельного участка

| Земельный участок | | | | |
|--------------------------------|---------------|--------------------------------------|--|--|
| (вид объекта недвижимости) | | | | |
| Лист № __ Раздела 4.2 | | Всего листов раздела 4.2 : __ | | Всего разделов: __ |
| 30.09.2021 № 99/2021/420827280 | | | | |
| Кадастровый номер: | | | 02:22:000000:239 (единое землепользование) | |
| Номер точки | Координаты, м | | Описание закрепления на местности | Средняя квадратическая погрешность определения координат характерных точек границы части земельного участка, м |
| | X | Y | | |
| 1 | 2 | 3 | 4 | 5 |
| 2204 | 739097.38 | 1297649.52 | данные отсутствуют | данные отсутствуют |
| 2205 | 739097.4 | 1297649.54 | данные отсутствуют | данные отсутствуют |
| 2205 | 739097.4 | 1297649.54 | данные отсутствуют | данные отсутствуют |
| 2206 | 739097.41 | 1297649.59 | данные отсутствуют | данные отсутствуют |
| 2206 | 739097.41 | 1297649.59 | данные отсутствуют | данные отсутствуют |
| 2207 | 739097.4 | 1297649.64 | данные отсутствуют | данные отсутствуют |
| 2207 | 739097.4 | 1297649.64 | данные отсутствуют | данные отсутствуют |
| 2208 | 739097.38 | 1297649.66 | данные отсутствуют | данные отсутствуют |
| 2208 | 739097.38 | 1297649.66 | данные отсутствуют | данные отсутствуют |
| 2209 | 739095.72 | 1297651.16 | данные отсутствуют | данные отсутствуют |
| 2209 | 739095.72 | 1297651.16 | данные отсутствуют | данные отсутствуют |
| 2210 | 739095.7 | 1297651.18 | данные отсутствуют | данные отсутствуют |
| 2210 | 739095.7 | 1297651.18 | данные отсутствуют | данные отсутствуют |
| 2211 | 738136.37 | 1296619.18 | данные отсутствуют | данные отсутствуют |
| 2211 | 738136.37 | 1296619.18 | данные отсутствуют | данные отсутствуют |
| 2212 | 738136.32 | 1296619.17 | данные отсутствуют | данные отсутствуют |
| 2212 | 738136.32 | 1296619.17 | данные отсутствуют | данные отсутствуют |
| Государственный регистратор | | | ФГИС ЕГРН | |
| полное наименование должности | | | подпись | |
| | | | инициалы, фамилия | |

М.П.

Выписка из Единого государственного реестра недвижимости об объекте недвижимости
Сведения о частях земельного участка

| Земельный участок | | | | |
|---|--------------------|---|-----------------------------------|--|
| <small>(вид объекта недвижимости)</small> | | | | |
| Лист № | Раздела 4.2 | Всего листов раздела 4.2 : _____ | Всего разделов: _____ | Всего листов выписки: _____ |
| 30.09.2021 № 99/2021/420827280 | | | | |
| Кадастровый номер: | | 02:22:000000:239 (единое землепользование) | | |
| Номер точки | Координаты, м | | Описание закрепления на местности | Средняя квадратическая погрешность определения координат характерных точек границы части земельного участка, м |
| | X | Y | | |
| 1 | 2 | 3 | 4 | 5 |
| 2213 | 738136.29 | 1296619.15 | данные отсутствуют | данные отсутствуют |
| 2213 | 738136.29 | 1296619.15 | данные отсутствуют | данные отсутствуют |
| 2214 | 738134.76 | 1296617.52 | данные отсутствуют | данные отсутствуют |
| 2214 | 738134.76 | 1296617.52 | данные отсутствуют | данные отсутствуют |
| 2215 | 738134.75 | 1296617.5 | данные отсутствуют | данные отсутствуют |
| 2215 | 738134.75 | 1296617.5 | данные отсутствуют | данные отсутствуют |
| 2216 | 738134.73 | 1296617.45 | данные отсутствуют | данные отсутствуют |
| 2216 | 738134.73 | 1296617.45 | данные отсутствуют | данные отсутствуют |
| 2217 | 738134.75 | 1296617.4 | данные отсутствуют | данные отсутствуют |
| 2217 | 738134.75 | 1296617.4 | данные отсутствуют | данные отсутствуют |
| 2218 | 738134.76 | 1296617.38 | данные отсутствуют | данные отсутствуют |
| 2218 | 738134.76 | 1296617.38 | данные отсутствуют | данные отсутствуют |
| 2219 | 738136.39 | 1296615.85 | данные отсутствуют | данные отсутствуют |
| 2219 | 738136.39 | 1296615.85 | данные отсутствуют | данные отсутствуют |
| 2220 | 738136.41 | 1296615.83 | данные отсутствуют | данные отсутствуют |
| 2220 | 738136.41 | 1296615.83 | данные отсутствуют | данные отсутствуют |
| 2221 | 738136.46 | 1296615.82 | данные отсутствуют | данные отсутствуют |
| Государственный регистратор | | | | ФГИС ЕГРН |
| полное наименование должности | | | подпись | инициалы, фамилия |

М.П.

Выписка из Единого государственного реестра недвижимости об объекте недвижимости
Сведения о частях земельного участка

| Земельный участок | | | | |
|---|--------------------|---|-----------------------------------|--|
| <small>(вид объекта недвижимости)</small> | | | | |
| Лист № | Раздела 4.2 | Всего листов раздела 4.2 : _____ | Всего разделов: _____ | Всего листов выписки: _____ |
| 30.09.2021 № 99/2021/420827280 | | | | |
| Кадастровый номер: | | 02:22:000000:239 (единое землепользование) | | |
| Номер точки | Координаты, м | | Описание закрепления на местности | Средняя квадратическая погрешность определения координат характерных точек границы части земельного участка, м |
| | X | Y | | |
| 1 | 2 | 3 | 4 | 5 |
| 2221 | 738136.46 | 1296615.82 | данные отсутствуют | данные отсутствуют |
| 2222 | 738136.51 | 1296615.83 | данные отсутствуют | данные отсутствуют |
| 2222 | 738136.51 | 1296615.83 | данные отсутствуют | данные отсутствуют |
| 2223 | 738136.53 | 1296615.85 | данные отсутствуют | данные отсутствуют |
| 2223 | 738136.53 | 1296615.85 | данные отсутствуют | данные отсутствуют |
| 2224 | 738138.06 | 1296617.47 | данные отсутствуют | данные отсутствуют |
| 2224 | 738138.06 | 1296617.47 | данные отсутствуют | данные отсутствуют |
| 2225 | 738138.08 | 1296617.49 | данные отсутствуют | данные отсутствуют |
| 2225 | 738138.08 | 1296617.49 | данные отсутствуют | данные отсутствуют |
| 2226 | 738138.09 | 1296617.54 | данные отсутствуют | данные отсутствуют |
| 2226 | 738138.09 | 1296617.54 | данные отсутствуют | данные отсутствуют |
| 2227 | 738138.08 | 1296617.59 | данные отсутствуют | данные отсутствуют |
| 2227 | 738138.08 | 1296617.59 | данные отсутствуют | данные отсутствуют |
| 2228 | 738138.06 | 1296617.61 | данные отсутствуют | данные отсутствуют |
| 2228 | 738138.06 | 1296617.61 | данные отсутствуют | данные отсутствуют |
| 2229 | 738136.44 | 1296619.15 | данные отсутствуют | данные отсутствуют |
| 2229 | 738136.44 | 1296619.15 | данные отсутствуют | данные отсутствуют |
| Государственный регистратор | | | | ФГИС ЕГРН |
| полное наименование должности | | | подпись | инициалы, фамилия |

М.П.

| Земельный участок | | | | |
|--------------------------------|---------------|--------------------------------------|--|--|
| (вид объекта недвижимости) | | | | |
| Лист № __ Раздела 4.2 | | Всего листов раздела 4.2 : __ | | Всего разделов: __ |
| 30.09.2021 № 99/2021/420827280 | | | | |
| Кадастровый номер: | | | 02:22:000000:239 (единое землепользование) | |
| Номер точки | Координаты, м | | Описание закрепления на местности | Средняя квадратическая погрешность определения координат характерных точек границы части земельного участка, м |
| | X | Y | | |
| 1 | 2 | 3 | 4 | 5 |
| 2230 | 738136.42 | 1296619.17 | данные отсутствуют | данные отсутствуют |
| 2230 | 738136.42 | 1296619.17 | данные отсутствуют | данные отсутствуют |
| 2231 | 738562.89 | 1297073.66 | данные отсутствуют | данные отсутствуют |
| 2231 | 738562.89 | 1297073.66 | данные отсутствуют | данные отсутствуют |
| 2232 | 738562.84 | 1297073.65 | данные отсутствуют | данные отсутствуют |
| 2232 | 738562.84 | 1297073.65 | данные отсутствуют | данные отсутствуют |
| 2233 | 738562.82 | 1297073.63 | данные отсутствуют | данные отсутствуют |
| 2233 | 738562.82 | 1297073.63 | данные отсутствуют | данные отсутствуют |
| 2234 | 738561.31 | 1297071.98 | данные отсутствуют | данные отсутствуют |
| 2234 | 738561.31 | 1297071.98 | данные отсутствуют | данные отсутствуют |
| 2235 | 738561.29 | 1297071.96 | данные отсутствуют | данные отсутствуют |
| 2235 | 738561.29 | 1297071.96 | данные отсутствуют | данные отсутствуют |
| 2236 | 738561.28 | 1297071.91 | данные отсутствуют | данные отсутствуют |
| 2236 | 738561.28 | 1297071.91 | данные отсутствуют | данные отсутствуют |
| 2237 | 738561.29 | 1297071.86 | данные отсутствуют | данные отсутствуют |
| 2237 | 738561.29 | 1297071.86 | данные отсутствуют | данные отсутствуют |
| 2238 | 738561.31 | 1297071.84 | данные отсутствуют | данные отсутствуют |
| Государственный регистратор | | | | ФГИС ЕГРН |
| полное наименование должности | | | подпись | инициалы, фамилия |

М.П.

| Земельный участок | | | | |
|--------------------------------|---------------|--------------------------------------|--|--|
| (вид объекта недвижимости) | | | | |
| Лист № __ Раздела 4.2 | | Всего листов раздела 4.2 : __ | | Всего разделов: __ |
| 30.09.2021 № 99/2021/420827280 | | | | |
| Кадастровый номер: | | | 02:22:000000:239 (единое землепользование) | |
| Номер точки | Координаты, м | | Описание закрепления на местности | Средняя квадратическая погрешность определения координат характерных точек границы части земельного участка, м |
| | X | Y | | |
| 1 | 2 | 3 | 4 | 5 |
| 2238 | 738561.31 | 1297071.84 | данные отсутствуют | данные отсутствуют |
| 2239 | 738562.95 | 1297070.33 | данные отсутствуют | данные отсутствуют |
| 2239 | 738562.95 | 1297070.33 | данные отсутствуют | данные отсутствуют |
| 2240 | 738562.97 | 1297070.31 | данные отсутствуют | данные отсутствуют |
| 2240 | 738562.97 | 1297070.31 | данные отсутствуют | данные отсутствуют |
| 2241 | 738563.02 | 1297070.3 | данные отсутствуют | данные отсутствуют |
| 2241 | 738563.02 | 1297070.3 | данные отсутствуют | данные отсутствуют |
| 2242 | 738563.07 | 1297070.31 | данные отсутствуют | данные отсутствуют |
| 2242 | 738563.07 | 1297070.31 | данные отсутствуют | данные отсутствуют |
| 2243 | 738563.09 | 1297070.33 | данные отсутствуют | данные отсутствуют |
| 2243 | 738563.09 | 1297070.33 | данные отсутствуют | данные отсутствуют |
| 2244 | 738564.61 | 1297071.97 | данные отсутствуют | данные отсутствуют |
| 2244 | 738564.61 | 1297071.97 | данные отсутствуют | данные отсутствуют |
| 2245 | 738564.62 | 1297071.99 | данные отсутствуют | данные отсутствуют |
| 2245 | 738564.62 | 1297071.99 | данные отсутствуют | данные отсутствуют |
| 2246 | 738564.64 | 1297072.04 | данные отсутствуют | данные отсутствуют |
| 2246 | 738564.64 | 1297072.04 | данные отсутствуют | данные отсутствуют |
| Государственный регистратор | | | | ФГИС ЕГРН |
| полное наименование должности | | | подпись | инициалы, фамилия |

М.П.

Выписка из Единого государственного реестра недвижимости об объекте недвижимости
Сведения о частях земельного участка

| Земельный участок | | | | | | |
|---------------------------------------|---------------|--------------------|---|--|----------------------|----------------------------|
| (вид объекта недвижимости) | | | | | | |
| Лист № | | Раздела 4.2 | | Всего листов раздела 4.2 : ____ | Всего разделов: ____ | Всего листов выписки: ____ |
| 30.09.2021 № 99/2021/420827280 | | | | | | |
| Кадастровый номер: | | | 02:22:000000:239 (единое землепользование) | | | |
| Номер точки | Координаты, м | | Описание закрепления на местности | Средняя квадратическая погрешность определения координат характерных точек границы части земельного участка, м | | |
| | X | Y | | | | |
| 1 | 2 | 3 | 4 | 5 | | |
| 2247 | 738564.62 | 1297072.09 | данные отсутствуют | данные отсутствуют | | |
| 2247 | 738564.62 | 1297072.09 | данные отсутствуют | данные отсутствуют | | |
| 2248 | 738564.61 | 1297072.11 | данные отсутствуют | данные отсутствуют | | |
| 2248 | 738564.61 | 1297072.11 | данные отсутствуют | данные отсутствуют | | |
| 2249 | 738562.96 | 1297073.63 | данные отсутствуют | данные отсутствуют | | |
| 2249 | 738562.96 | 1297073.63 | данные отсутствуют | данные отсутствуют | | |
| 2250 | 738562.94 | 1297073.65 | данные отсутствуют | данные отсутствуют | | |
| 2250 | 738562.94 | 1297073.65 | данные отсутствуют | данные отсутствуют | | |
| 2251 | 738781.34 | 1297311.33 | данные отсутствуют | данные отсутствуют | | |
| 2251 | 738781.34 | 1297311.33 | данные отсутствуют | данные отсутствуют | | |
| 2252 | 738781.29 | 1297311.32 | данные отсутствуют | данные отсутствуют | | |
| 2252 | 738781.29 | 1297311.32 | данные отсутствуют | данные отсутствуют | | |
| 2253 | 738781.27 | 1297311.3 | данные отсутствуют | данные отсутствуют | | |
| 2253 | 738781.27 | 1297311.3 | данные отсутствуют | данные отсутствуют | | |
| 2254 | 738779.75 | 1297309.66 | данные отсутствуют | данные отсутствуют | | |
| 2254 | 738779.75 | 1297309.66 | данные отсутствуют | данные отсутствуют | | |
| 2255 | 738779.74 | 1297309.64 | данные отсутствуют | данные отсутствуют | | |
| Государственный регистратор | | | | | ФГИС ЕГРН | |
| полное наименование должности | | | подпись | | инициалы, фамилия | |

М.П.

Выписка из Единого государственного реестра недвижимости об объекте недвижимости
Сведения о частях земельного участка

| Земельный участок | | | | | | |
|---------------------------------------|---------------|--------------------|---|--|----------------------|----------------------------|
| (вид объекта недвижимости) | | | | | | |
| Лист № | | Раздела 4.2 | | Всего листов раздела 4.2 : ____ | Всего разделов: ____ | Всего листов выписки: ____ |
| 30.09.2021 № 99/2021/420827280 | | | | | | |
| Кадастровый номер: | | | 02:22:000000:239 (единое землепользование) | | | |
| Номер точки | Координаты, м | | Описание закрепления на местности | Средняя квадратическая погрешность определения координат характерных точек границы части земельного участка, м | | |
| | X | Y | | | | |
| 1 | 2 | 3 | 4 | 5 | | |
| 2255 | 738779.74 | 1297309.64 | данные отсутствуют | данные отсутствуют | | |
| 2256 | 738779.72 | 1297309.59 | данные отсутствуют | данные отсутствуют | | |
| 2256 | 738779.72 | 1297309.59 | данные отсутствуют | данные отсутствуют | | |
| 2257 | 738779.74 | 1297309.54 | данные отсутствуют | данные отсутствуют | | |
| 2257 | 738779.74 | 1297309.54 | данные отсутствуют | данные отсутствуют | | |
| 2258 | 738779.75 | 1297309.52 | данные отсутствуют | данные отсутствуют | | |
| 2258 | 738779.75 | 1297309.52 | данные отсутствуют | данные отсутствуют | | |
| 2260 | 738781.42 | 1297307.98 | данные отсутствуют | данные отсутствуют | | |
| 2260 | 738781.42 | 1297307.98 | данные отсутствуют | данные отсутствуют | | |
| 2261 | 738781.47 | 1297307.97 | данные отсутствуют | данные отсутствуют | | |
| 2261 | 738781.47 | 1297307.97 | данные отсутствуют | данные отсутствуют | | |
| 2262 | 738781.52 | 1297307.98 | данные отсутствуют | данные отсутствуют | | |
| 2262 | 738781.52 | 1297307.98 | данные отсутствуют | данные отсутствуют | | |
| 2264 | 738783.05 | 1297309.65 | данные отсутствуют | данные отсутствуют | | |
| 2264 | 738783.05 | 1297309.65 | данные отсутствуют | данные отсутствуют | | |
| 2265 | 738783.06 | 1297309.67 | данные отсутствуют | данные отсутствуют | | |
| 2265 | 738783.06 | 1297309.67 | данные отсутствуют | данные отсутствуют | | |
| Государственный регистратор | | | | | ФГИС ЕГРН | |
| полное наименование должности | | | подпись | | инициалы, фамилия | |

М.П.

| Земельный участок | | | | |
|---------------------------------|---------------|---|--|--|
| (вид объекта недвижимости) | | | | |
| Лист № _____ Раздела 4.2 | | Всего листов раздела 4.2 : _____ | | Всего разделов: _____ |
| 30.09.2021 № 99/2021/420827280 | | | | |
| Кадастровый номер: | | | 02:22:000000:239 (единое землепользование) | |
| Номер точки | Координаты, м | | Описание закрепления на местности | Средняя квадратическая погрешность определения координат характерных точек границы части земельного участка, м |
| | X | Y | | |
| 1 | 2 | 3 | 4 | 5 |
| 2266 | 738783.08 | 1297309.72 | данные отсутствуют | данные отсутствуют |
| 2266 | 738783.08 | 1297309.72 | данные отсутствуют | данные отсутствуют |
| 2267 | 738783.06 | 1297309.77 | данные отсутствуют | данные отсутствуют |
| 2267 | 738783.06 | 1297309.77 | данные отсутствуют | данные отсутствуют |
| 2268 | 738783.05 | 1297309.79 | данные отсутствуют | данные отсутствуют |
| 2268 | 738783.05 | 1297309.79 | данные отсутствуют | данные отсутствуют |
| 2269 | 738781.41 | 1297311.3 | данные отсутствуют | данные отсутствуют |
| 2269 | 738781.41 | 1297311.3 | данные отсутствуют | данные отсутствуют |
| 2270 | 738781.39 | 1297311.32 | данные отсутствуют | данные отсутствуют |
| 2270 | 738781.39 | 1297311.32 | данные отсутствуют | данные отсутствуют |
| 2271 | 738351.33 | 1296846.65 | данные отсутствуют | данные отсутствуют |
| 2271 | 738351.33 | 1296846.65 | данные отсутствуют | данные отсутствуют |
| 2272 | 738351.28 | 1296846.64 | данные отсутствуют | данные отсутствуют |
| 2272 | 738351.28 | 1296846.64 | данные отсутствуют | данные отсутствуют |
| 2273 | 738351.26 | 1296846.62 | данные отсутствуют | данные отсутствуют |
| 2273 | 738351.26 | 1296846.62 | данные отсутствуют | данные отсутствуют |
| 2274 | 738349.73 | 1296844.99 | данные отсутствуют | данные отсутствуют |
| Государственный регистратор | | | ФГИС ЕГРН | |
| полное наименование должности | | | подпись | |
| | | | инициалы, фамилия | |

М.П.

| Земельный участок | | | | |
|---------------------------------|---------------|---|--|--|
| (вид объекта недвижимости) | | | | |
| Лист № _____ Раздела 4.2 | | Всего листов раздела 4.2 : _____ | | Всего разделов: _____ |
| 30.09.2021 № 99/2021/420827280 | | | | |
| Кадастровый номер: | | | 02:22:000000:239 (единое землепользование) | |
| Номер точки | Координаты, м | | Описание закрепления на местности | Средняя квадратическая погрешность определения координат характерных точек границы части земельного участка, м |
| | X | Y | | |
| 1 | 2 | 3 | 4 | 5 |
| 2274 | 738349.73 | 1296844.99 | данные отсутствуют | данные отсутствуют |
| 2275 | 738349.71 | 1296844.97 | данные отсутствуют | данные отсутствуют |
| 2275 | 738349.71 | 1296844.97 | данные отсутствуют | данные отсутствуют |
| 2276 | 738349.7 | 1296844.92 | данные отсутствуют | данные отсутствуют |
| 2276 | 738349.7 | 1296844.92 | данные отсутствуют | данные отсутствуют |
| 2277 | 738349.71 | 1296844.87 | данные отсутствуют | данные отсутствуют |
| 2277 | 738349.71 | 1296844.87 | данные отсутствуют | данные отсутствуют |
| 2278 | 738349.73 | 1296844.85 | данные отсутствуют | данные отсутствуют |
| 2278 | 738349.73 | 1296844.85 | данные отсутствуют | данные отсутствуют |
| 2279 | 738351.36 | 1296843.32 | данные отсутствуют | данные отсутствуют |
| 2279 | 738351.36 | 1296843.32 | данные отсутствуют | данные отсутствуют |
| 2280 | 738351.38 | 1296843.3 | данные отсутствуют | данные отсутствуют |
| 2280 | 738351.38 | 1296843.3 | данные отсутствуют | данные отсутствуют |
| 2281 | 738351.43 | 1296843.29 | данные отсутствуют | данные отсутствуют |
| 2281 | 738351.43 | 1296843.29 | данные отсутствуют | данные отсутствуют |
| 2282 | 738351.48 | 1296843.3 | данные отсутствуют | данные отсутствуют |
| 2282 | 738351.48 | 1296843.3 | данные отсутствуют | данные отсутствуют |
| Государственный регистратор | | | ФГИС ЕГРН | |
| полное наименование должности | | | подпись | |
| | | | инициалы, фамилия | |

М.П.

Выписка из Единого государственного реестра недвижимости об объекте недвижимости
Сведения о частях земельного участка

| Земельный участок | | | | |
|--------------------------------|---------------|--------------------------------------|--|--|
| (вид объекта недвижимости) | | | | |
| Лист № __ Раздела 4.2 | | Всего листов раздела 4.2 : __ | | Всего разделов: __ |
| 30.09.2021 № 99/2021/420827280 | | | | |
| Кадастровый номер: | | | 02:22:000000:239 (единое землепользование) | |
| Номер точки | Координаты, м | | Описание закрепления на местности | Средняя квадратическая погрешность определения координат характерных точек границы части земельного участка, м |
| | X | Y | | |
| 1 | 2 | 3 | 4 | 5 |
| 2283 | 738351.5 | 1296843.32 | данные отсутствуют | данные отсутствуют |
| 2283 | 738351.5 | 1296843.32 | данные отсутствуют | данные отсутствуют |
| 2284 | 738353.03 | 1296844.95 | данные отсутствуют | данные отсутствуют |
| 2284 | 738353.03 | 1296844.95 | данные отсутствуют | данные отсутствуют |
| 2285 | 738353.05 | 1296844.97 | данные отсутствуют | данные отсутствуют |
| 2285 | 738353.05 | 1296844.97 | данные отсутствуют | данные отсутствуют |
| 2286 | 738353.06 | 1296845.02 | данные отсутствуют | данные отсутствуют |
| 2286 | 738353.06 | 1296845.02 | данные отсутствуют | данные отсутствуют |
| 2287 | 738353.05 | 1296845.07 | данные отсутствуют | данные отсутствуют |
| 2287 | 738353.05 | 1296845.07 | данные отсутствуют | данные отсутствуют |
| 2288 | 738353.03 | 1296845.09 | данные отсутствуют | данные отсутствуют |
| 2288 | 738353.03 | 1296845.09 | данные отсутствуют | данные отсутствуют |
| 2289 | 738351.4 | 1296846.62 | данные отсутствуют | данные отсутствуют |
| 2289 | 738351.4 | 1296846.62 | данные отсутствуют | данные отсутствуют |
| 2290 | 738351.38 | 1296846.64 | данные отсутствуют | данные отсутствуют |
| 2290 | 738351.38 | 1296846.64 | данные отсутствуют | данные отсутствуют |
| 2291 | 737926.74 | 1296396.84 | данные отсутствуют | данные отсутствуют |
| Государственный регистратор | | | ФГИС ЕГРН | |
| полное наименование должности | | | подпись | |
| | | | инициалы, фамилия | |

М.П.

Выписка из Единого государственного реестра недвижимости об объекте недвижимости
Сведения о частях земельного участка

| Земельный участок | | | | |
|--------------------------------|---------------|--------------------------------------|--|--|
| (вид объекта недвижимости) | | | | |
| Лист № __ Раздела 4.2 | | Всего листов раздела 4.2 : __ | | Всего разделов: __ |
| 30.09.2021 № 99/2021/420827280 | | | | |
| Кадастровый номер: | | | 02:22:000000:239 (единое землепользование) | |
| Номер точки | Координаты, м | | Описание закрепления на местности | Средняя квадратическая погрешность определения координат характерных точек границы части земельного участка, м |
| | X | Y | | |
| 1 | 2 | 3 | 4 | 5 |
| 2291 | 737926.74 | 1296396.84 | данные отсутствуют | данные отсутствуют |
| 2292 | 737926.69 | 1296396.83 | данные отсутствуют | данные отсутствуют |
| 2292 | 737926.69 | 1296396.83 | данные отсутствуют | данные отсутствуют |
| 2293 | 737926.67 | 1296396.81 | данные отсутствуют | данные отсутствуют |
| 2293 | 737926.67 | 1296396.81 | данные отсутствуют | данные отсутствуют |
| 2294 | 737925.13 | 1296395.19 | данные отсутствуют | данные отсутствуют |
| 2294 | 737925.13 | 1296395.19 | данные отсутствуют | данные отсутствуют |
| 2295 | 737925.11 | 1296395.17 | данные отсутствуют | данные отсутствуют |
| 2295 | 737925.11 | 1296395.17 | данные отсутствуют | данные отсутствуют |
| 2296 | 737925.1 | 1296395.12 | данные отсутствуют | данные отсутствуют |
| 2296 | 737925.1 | 1296395.12 | данные отсутствуют | данные отсутствуют |
| 2297 | 737925.11 | 1296395.07 | данные отсутствуют | данные отсутствуют |
| 2297 | 737925.11 | 1296395.07 | данные отсутствуют | данные отсутствуют |
| 2298 | 737925.13 | 1296395.05 | данные отсутствуют | данные отсутствуют |
| 2298 | 737925.13 | 1296395.05 | данные отсутствуют | данные отсутствуют |
| 2299 | 737926.76 | 1296393.51 | данные отсутствуют | данные отсутствуют |
| 2299 | 737926.76 | 1296393.51 | данные отсутствуют | данные отсутствуют |
| Государственный регистратор | | | ФГИС ЕГРН | |
| полное наименование должности | | | подпись | |
| | | | инициалы, фамилия | |

М.П.

| Земельный участок | | | | |
|--------------------------------|---------------|--|-----------------------------------|--|
| (вид объекта недвижимости) | | | | |
| Лист № __ Раздела 4.2 | | Всего листов раздела 4.2 : __ | | Всего разделов: __ |
| 30.09.2021 № 99/2021/420827280 | | | | |
| Кадастровый номер: | | 02:22:000000:239 (единое землепользование) | | |
| Номер точки | Координаты, м | | Описание закрепления на местности | Средняя квадратическая погрешность определения координат характерных точек границы части земельного участка, м |
| | X | Y | | |
| 1 | 2 | 3 | 4 | 5 |
| 2300 | 737926.78 | 1296393.49 | данные отсутствуют | данные отсутствуют |
| 2300 | 737926.78 | 1296393.49 | данные отсутствуют | данные отсутствуют |
| 2301 | 737926.83 | 1296393.48 | данные отсутствуют | данные отсутствуют |
| 2301 | 737926.83 | 1296393.48 | данные отсутствуют | данные отсутствуют |
| 2302 | 737926.88 | 1296393.49 | данные отсутствуют | данные отсутствуют |
| 2302 | 737926.88 | 1296393.49 | данные отсутствуют | данные отсутствуют |
| 2303 | 737926.9 | 1296393.51 | данные отсутствуют | данные отсутствуют |
| 2303 | 737926.9 | 1296393.51 | данные отсутствуют | данные отсутствуют |
| 2304 | 737928.43 | 1296395.13 | данные отсутствуют | данные отсутствуют |
| 2304 | 737928.43 | 1296395.13 | данные отсутствуют | данные отсутствуют |
| 2305 | 737928.45 | 1296395.15 | данные отсутствуют | данные отсутствуют |
| 2305 | 737928.45 | 1296395.15 | данные отсутствуют | данные отсутствуют |
| 2306 | 737928.46 | 1296395.2 | данные отсутствуют | данные отсутствуют |
| 2306 | 737928.46 | 1296395.2 | данные отсутствуют | данные отсутствуют |
| 2307 | 737928.45 | 1296395.25 | данные отсутствуют | данные отсутствуют |
| 2307 | 737928.45 | 1296395.25 | данные отсутствуют | данные отсутствуют |
| 2308 | 737928.43 | 1296395.27 | данные отсутствуют | данные отсутствуют |
| Государственный регистратор | | | | ФГИС ЕГРН |
| полное наименование должности | | | подпись | инициалы, фамилия |

М.П.

| Земельный участок | | | | |
|--------------------------------|---------------|--|-----------------------------------|--|
| (вид объекта недвижимости) | | | | |
| Лист № __ Раздела 4.2 | | Всего листов раздела 4.2 : __ | | Всего разделов: __ |
| 30.09.2021 № 99/2021/420827280 | | | | |
| Кадастровый номер: | | 02:22:000000:239 (единое землепользование) | | |
| Номер точки | Координаты, м | | Описание закрепления на местности | Средняя квадратическая погрешность определения координат характерных точек границы части земельного участка, м |
| | X | Y | | |
| 1 | 2 | 3 | 4 | 5 |
| 2308 | 737928.43 | 1296395.27 | данные отсутствуют | данные отсутствуют |
| 2309 | 737926.81 | 1296396.81 | данные отсутствуют | данные отсутствуют |
| 2309 | 737926.81 | 1296396.81 | данные отсутствуют | данные отсутствуют |
| 2310 | 737926.79 | 1296396.83 | данные отсутствуют | данные отсутствуют |
| 2310 | 737926.79 | 1296396.83 | данные отсутствуют | данные отсутствуют |
| 2311 | 738244.31 | 1296733.71 | данные отсутствуют | данные отсутствуют |
| 2311 | 738244.31 | 1296733.71 | данные отсутствуют | данные отсутствуют |
| 2312 | 738244.26 | 1296733.7 | данные отсутствуют | данные отсутствуют |
| 2312 | 738244.26 | 1296733.7 | данные отсутствуют | данные отсутствуют |
| 2313 | 738244.24 | 1296733.68 | данные отсутствуют | данные отсутствуют |
| 2313 | 738244.24 | 1296733.68 | данные отсутствуют | данные отсутствуют |
| 2314 | 738242.7 | 1296732.06 | данные отсутствуют | данные отсутствуют |
| 2314 | 738242.7 | 1296732.06 | данные отсутствуют | данные отсутствуют |
| 2315 | 738242.68 | 1296732.04 | данные отсутствуют | данные отсутствуют |
| 2315 | 738242.68 | 1296732.04 | данные отсутствуют | данные отсутствуют |
| 2316 | 738242.67 | 1296731.99 | данные отсутствуют | данные отсутствуют |
| 2316 | 738242.67 | 1296731.99 | данные отсутствуют | данные отсутствуют |
| Государственный регистратор | | | | ФГИС ЕГРН |
| полное наименование должности | | | подпись | инициалы, фамилия |

М.П.

Выписка из Единого государственного реестра недвижимости об объекте недвижимости
Сведения о частях земельного участка

| Земельный участок | | | | |
|--------------------------------|---------------|--------------------------------------|--|--|
| (вид объекта недвижимости) | | | | |
| Лист № __ Раздела 4.2 | | Всего листов раздела 4.2 : __ | | Всего разделов: __ |
| 30.09.2021 № 99/2021/420827280 | | | | |
| Кадастровый номер: | | | 02:22:000000:239 (единое землепользование) | |
| Номер точки | Координаты, м | | Описание закрепления на местности | Средняя квадратическая погрешность определения координат характерных точек границы части земельного участка, м |
| | X | Y | | |
| 1 | 2 | 3 | 4 | 5 |
| 2317 | 738242.68 | 1296731.94 | данные отсутствуют | данные отсутствуют |
| 2317 | 738242.68 | 1296731.94 | данные отсутствуют | данные отсутствуют |
| 2318 | 738242.7 | 1296731.92 | данные отсутствуют | данные отсутствуют |
| 2318 | 738242.7 | 1296731.92 | данные отсутствуют | данные отсутствуют |
| 2319 | 738244.32 | 1296730.38 | данные отсутствуют | данные отсутствуют |
| 2319 | 738244.32 | 1296730.38 | данные отсутствуют | данные отсутствуют |
| 2320 | 738244.34 | 1296730.36 | данные отсутствуют | данные отсутствуют |
| 2320 | 738244.34 | 1296730.36 | данные отсутствуют | данные отсутствуют |
| 2321 | 738244.39 | 1296730.35 | данные отсутствуют | данные отсутствуют |
| 2321 | 738244.39 | 1296730.35 | данные отсутствуют | данные отсутствуют |
| 2322 | 738244.44 | 1296730.36 | данные отсутствуют | данные отсутствуют |
| 2322 | 738244.44 | 1296730.36 | данные отсутствуют | данные отсутствуют |
| 2323 | 738244.46 | 1296730.38 | данные отсутствуют | данные отсутствуют |
| 2323 | 738244.46 | 1296730.38 | данные отсутствуют | данные отсутствуют |
| 2325 | 738246.01 | 1296732.02 | данные отсутствуют | данные отсутствуют |
| 2325 | 738246.01 | 1296732.02 | данные отсутствуют | данные отсутствуют |
| 2326 | 738246.03 | 1296732.07 | данные отсутствуют | данные отсутствуют |
| Государственный регистратор | | | ФГИС ЕГРН | |
| полное наименование должности | | | подпись | |
| | | | инициалы, фамилия | |

М.П.

Выписка из Единого государственного реестра недвижимости об объекте недвижимости
Сведения о частях земельного участка

| Земельный участок | | | | |
|--------------------------------|---------------|--------------------------------------|--|--|
| (вид объекта недвижимости) | | | | |
| Лист № __ Раздела 4.2 | | Всего листов раздела 4.2 : __ | | Всего разделов: __ |
| 30.09.2021 № 99/2021/420827280 | | | | |
| Кадастровый номер: | | | 02:22:000000:239 (единое землепользование) | |
| Номер точки | Координаты, м | | Описание закрепления на местности | Средняя квадратическая погрешность определения координат характерных точек границы части земельного участка, м |
| | X | Y | | |
| 1 | 2 | 3 | 4 | 5 |
| 2326 | 738246.03 | 1296732.07 | данные отсутствуют | данные отсутствуют |
| 2327 | 738246.01 | 1296732.12 | данные отсутствуют | данные отсутствуют |
| 2327 | 738246.01 | 1296732.12 | данные отсутствуют | данные отсутствуют |
| 2329 | 738244.38 | 1296733.68 | данные отсутствуют | данные отсутствуют |
| 2329 | 738244.38 | 1296733.68 | данные отсутствуют | данные отсутствуют |
| 2330 | 738244.36 | 1296733.7 | данные отсутствуют | данные отсутствуют |
| 2330 | 738244.36 | 1296733.7 | данные отсутствуют | данные отсутствуют |
| 2331 | 739201.67 | 1297768.19 | данные отсутствуют | данные отсутствуют |
| 2331 | 739201.67 | 1297768.19 | данные отсутствуют | данные отсутствуют |
| 2332 | 739201.62 | 1297768.18 | данные отсутствуют | данные отсутствуют |
| 2332 | 739201.62 | 1297768.18 | данные отсутствуют | данные отсутствуют |
| 2333 | 739201.6 | 1297768.16 | данные отсутствуют | данные отсутствуют |
| 2333 | 739201.6 | 1297768.16 | данные отсутствуют | данные отсутствуют |
| 2334 | 739200.09 | 1297766.52 | данные отсутствуют | данные отсутствуют |
| 2334 | 739200.09 | 1297766.52 | данные отсутствуют | данные отсутствуют |
| 2335 | 739200.07 | 1297766.5 | данные отсутствуют | данные отсутствуют |
| 2335 | 739200.07 | 1297766.5 | данные отсутствуют | данные отсутствуют |
| Государственный регистратор | | | ФГИС ЕГРН | |
| полное наименование должности | | | подпись | |
| | | | инициалы, фамилия | |

М.П.

| Земельный участок | | | | |
|--------------------------------|---------------|--------------------------------------|--|--|
| (вид объекта недвижимости) | | | | |
| Лист № __ Раздела 4.2 | | Всего листов раздела 4.2 : __ | | Всего разделов: __ |
| 30.09.2021 № 99/2021/420827280 | | | | |
| Кадастровый номер: | | | 02:22:000000:239 (единое землепользование) | |
| Номер точки | Координаты, м | | Описание закрепления на местности | Средняя квадратическая погрешность определения координат характерных точек границы части земельного участка, м |
| | X | Y | | |
| 1 | 2 | 3 | 4 | 5 |
| 2336 | 739200.06 | 1297766.45 | данные отсутствуют | данные отсутствуют |
| 2336 | 739200.06 | 1297766.45 | данные отсутствуют | данные отсутствуют |
| 2337 | 739200.07 | 1297766.4 | данные отсутствуют | данные отсутствуют |
| 2337 | 739200.07 | 1297766.4 | данные отсутствуют | данные отсутствуют |
| 2338 | 739200.09 | 1297766.38 | данные отсутствуют | данные отсутствуют |
| 2338 | 739200.09 | 1297766.38 | данные отсутствуют | данные отсутствуют |
| 2339 | 739201.73 | 1297764.87 | данные отсутствуют | данные отсутствуют |
| 2339 | 739201.73 | 1297764.87 | данные отсутствуют | данные отсутствуют |
| 2340 | 739201.75 | 1297764.85 | данные отсутствуют | данные отсутствуют |
| 2340 | 739201.75 | 1297764.85 | данные отсутствуют | данные отсутствуют |
| 2341 | 739201.8 | 1297764.84 | данные отсутствуют | данные отсутствуют |
| 2341 | 739201.8 | 1297764.84 | данные отсутствуют | данные отсутствуют |
| 2342 | 739201.85 | 1297764.85 | данные отсутствуют | данные отсутствуют |
| 2342 | 739201.85 | 1297764.85 | данные отсутствуют | данные отсутствуют |
| 2343 | 739201.87 | 1297764.87 | данные отсутствуют | данные отсутствуют |
| 2343 | 739201.87 | 1297764.87 | данные отсутствуют | данные отсутствуют |
| 2344 | 739203.39 | 1297766.51 | данные отсутствуют | данные отсутствуют |
| Государственный регистратор | | | ФГИС ЕГРН | |
| полное наименование должности | | | подпись | |
| | | | инициалы, фамилия | |

М.П.

Раздел 4.2

Выписка из Единого государственного реестра недвижимости об объекте недвижимости
Сведения о частях земельного участка

| Земельный участок | | | | |
|--------------------------------|---------------|--------------------------------------|--|--|
| (вид объекта недвижимости) | | | | |
| Лист № __ Раздела 4.2 | | Всего листов раздела 4.2 : __ | | Всего разделов: __ |
| 30.09.2021 № 99/2021/420827280 | | | | |
| Кадастровый номер: | | | 02:22:000000:239 (единое землепользование) | |
| Номер точки | Координаты, м | | Описание закрепления на местности | Средняя квадратическая погрешность определения координат характерных точек границы части земельного участка, м |
| | X | Y | | |
| 1 | 2 | 3 | 4 | 5 |
| 2344 | 739203.39 | 1297766.51 | данные отсутствуют | данные отсутствуют |
| 2345 | 739203.41 | 1297766.53 | данные отсутствуют | данные отсутствуют |
| 2345 | 739203.41 | 1297766.53 | данные отсутствуют | данные отсутствуют |
| 2346 | 739203.42 | 1297766.58 | данные отсутствуют | данные отсутствуют |
| 2346 | 739203.42 | 1297766.58 | данные отсутствуют | данные отсутствуют |
| 2347 | 739203.41 | 1297766.63 | данные отсутствуют | данные отсутствуют |
| 2347 | 739203.41 | 1297766.63 | данные отсутствуют | данные отсутствуют |
| 2348 | 739203.39 | 1297766.65 | данные отсутствуют | данные отсутствуют |
| 2348 | 739203.39 | 1297766.65 | данные отсутствуют | данные отсутствуют |
| 2349 | 739201.74 | 1297768.16 | данные отсутствуют | данные отсутствуют |
| 2349 | 739201.74 | 1297768.16 | данные отсутствуют | данные отсутствуют |
| 2350 | 739201.72 | 1297768.18 | данные отсутствуют | данные отсутствуют |
| 2350 | 739201.72 | 1297768.18 | данные отсутствуют | данные отсутствуют |
| 2351 | 739471.24 | 1298050.59 | данные отсутствуют | данные отсутствуют |
| 2351 | 739471.24 | 1298050.59 | данные отсутствуют | данные отсутствуют |
| 2352 | 739475.66 | 1298055.49 | данные отсутствуют | данные отсутствуют |
| 2353 | 739468.75 | 1298056.94 | данные отсутствуют | данные отсутствуют |
| Государственный регистратор | | | ФГИС ЕГРН | |
| полное наименование должности | | | подпись | |
| | | | инициалы, фамилия | |

М.П.

Выписка из Единого государственного реестра недвижимости об объекте недвижимости
Сведения о частях земельного участка

| Земельный участок | | | | |
|--------------------------------|---------------|--------------------------------------|--|--|
| (вид объекта недвижимости) | | | | |
| Лист № __ Раздела 4.2 | | Всего листов раздела 4.2 : __ | | Всего разделов: __ |
| 30.09.2021 № 99/2021/420827280 | | | | |
| Кадастровый номер: | | | 02:22:000000:239 (единое землепользование) | |
| Номер точки | Координаты, м | | Описание закрепления на местности | Средняя квадратическая погрешность определения координат характерных точек границы части земельного участка, м |
| | X | Y | | |
| 1 | 2 | 3 | 4 | 5 |
| 2353 | 739468.75 | 1298056.94 | данные отсутствуют | данные отсутствуют |
| 2368 | 737342.33 | 1298023.04 | данные отсутствуют | данные отсутствуют |
| 2371 | 737248.67 | 1298229.1 | данные отсутствуют | данные отсутствуют |
| 2372 | 737194.39 | 1298258.7 | данные отсутствуют | данные отсутствуют |
| 2373 | 737168.91 | 1298293.78 | данные отсутствуют | данные отсутствуют |
| 2374 | 737131.59 | 1298346.89 | данные отсутствуют | данные отсутствуют |
| 2374 | 737131.59 | 1298346.89 | данные отсутствуют | данные отсутствуют |
| 2375 | 737032.63 | 1298483.43 | данные отсутствуют | данные отсутствуют |
| 2375 | 737032.63 | 1298483.43 | данные отсутствуют | данные отсутствуют |
| 2479 | 738485.98 | 1299053.58 | данные отсутствуют | данные отсутствуют |
| 2480 | 738394.03 | 1299185.77 | данные отсутствуют | данные отсутствуют |
| 2481 | 738426.53 | 1299215.5 | данные отсутствуют | данные отсутствуют |
| 2482 | 738248.48 | 1299416.65 | данные отсутствуют | данные отсутствуют |
| 2502 | 738790.12 | 1299882.73 | данные отсутствуют | данные отсутствуют |
| 2503 | 738778.23 | 1299879.49 | данные отсутствуют | данные отсутствуют |
| 2505 | 738634.1 | 1299889.52 | данные отсутствуют | данные отсутствуют |
| 2507 | 738481.4 | 1299811.33 | данные отсутствуют | данные отсутствуют |
| Государственный регистратор | | | ФГИС ЕГРН | |
| полное наименование должности | | | подпись | |
| | | | инициалы, фамилия | |

М.П.

Раздел 4.2

Выписка из Единого государственного реестра недвижимости об объекте недвижимости
Сведения о частях земельного участка

| Земельный участок | | | | |
|--------------------------------|---------------|--------------------------------------|--|--|
| (вид объекта недвижимости) | | | | |
| Лист № __ Раздела 4.2 | | Всего листов раздела 4.2 : __ | | Всего разделов: __ |
| 30.09.2021 № 99/2021/420827280 | | | | |
| Кадастровый номер: | | | 02:22:000000:239 (единое землепользование) | |
| Номер точки | Координаты, м | | Описание закрепления на местности | Средняя квадратическая погрешность определения координат характерных точек границы части земельного участка, м |
| | X | Y | | |
| 1 | 2 | 3 | 4 | 5 |
| 2513 | 738360.63 | 1299606.95 | данные отсутствуют | данные отсутствуют |
| 2515 | 738384.48 | 1299572.08 | данные отсутствуют | данные отсутствуют |
| 2516 | 738385.45 | 1299571.22 | данные отсутствуют | данные отсутствуют |
| 2517 | 738386.09 | 1299570.3 | данные отсутствуют | данные отсутствуют |
| 2518 | 738398.79 | 1299554.12 | данные отсутствуют | данные отсутствуют |
| 2525 | 738515.27 | 1299407.12 | данные отсутствуют | данные отсутствуют |
| 2525 | 738515.27 | 1299407.12 | данные отсутствуют | данные отсутствуют |
| 2526 | 738537.89 | 1299379.03 | данные отсутствуют | данные отсутствуют |
| 2529 | 738675.71 | 1299431.33 | данные отсутствуют | данные отсутствуют |
| 2534 | 738205.85 | 1299763.65 | данные отсутствуют | данные отсутствуют |
| 2535 | 738207.71 | 1299764.89 | данные отсутствуют | данные отсутствуют |
| 2536 | 738206.46 | 1299766.75 | данные отсутствуют | данные отсутствуют |
| 2537 | 738204.6 | 1299765.51 | данные отсутствуют | данные отсутствуют |
| 2538 | 738236.68 | 1299717.46 | данные отсутствуют | данные отсутствуют |
| 2539 | 738238.55 | 1299718.69 | данные отсутствуют | данные отсутствуют |
| 2540 | 738237.32 | 1299720.56 | данные отсутствуют | данные отсутствуют |
| 2541 | 738235.45 | 1299719.33 | данные отсутствуют | данные отсутствуют |
| Государственный регистратор | | | ФГИС ЕГРН | |
| полное наименование должности | | | подпись | |
| | | | инициалы, фамилия | |

М.П.

| Земельный участок | | | | |
|---------------------------------|---------------|---|--|--|
| (вид объекта недвижимости) | | | | |
| Лист № _____ Раздела 4.2 | | Всего листов раздела 4.2 : _____ | | Всего разделов: _____ |
| 30.09.2021 № 99/2021/420827280 | | | | |
| Кадастровый номер: | | | 02:22:000000:239 (единое землепользование) | |
| Номер точки | Координаты, м | | Описание закрепления на местности | Средняя квадратическая погрешность определения координат характерных точек границы части земельного участка, м |
| | X | Y | | |
| 1 | 2 | 3 | 4 | 5 |
| 2542 | 738294.01 | 1299623.48 | данные отсутствуют | данные отсутствуют |
| 2542 | 738294.01 | 1299623.48 | данные отсутствуют | данные отсутствуют |
| 2543 | 738295.62 | 1299630.13 | данные отсутствуют | данные отсутствуют |
| 2543 | 738295.62 | 1299630.13 | данные отсутствуют | данные отсутствуют |
| 2544 | 738303.27 | 1299629.77 | данные отсутствуют | данные отсутствуют |
| 2544 | 738303.27 | 1299629.77 | данные отсутствуют | данные отсутствуют |
| 2545 | 738303.36 | 1299631.76 | данные отсутствуют | данные отсутствуют |
| 2545 | 738303.36 | 1299631.76 | данные отсутствуют | данные отсутствуют |
| 2546 | 738295.55 | 1299632.14 | данные отсутствуют | данные отсутствуют |
| 2546 | 738295.55 | 1299632.14 | данные отсутствуют | данные отсутствуют |
| 2547 | 738295.1 | 1299632.68 | данные отсутствуют | данные отсутствуют |
| 2547 | 738295.1 | 1299632.68 | данные отсутствуют | данные отсутствуют |
| 2548 | 738291.32 | 1299638.95 | данные отсутствуют | данные отсутствуют |
| 2549 | 738289.61 | 1299637.91 | данные отсутствуют | данные отсутствуют |
| 2550 | 738293.43 | 1299631.58 | данные отсутствуют | данные отсутствуют |
| 2550 | 738293.43 | 1299631.58 | данные отсутствуют | данные отсутствуют |
| 2551 | 738293.73 | 1299630.83 | данные отсутствуют | данные отсутствуют |
| Государственный регистратор | | | ФГИС ЕГРН | |
| полное наименование должности | | | подпись | |
| | | | инициалы, фамилия | |

М.П.

Раздел 4.2

Выписка из Единого государственного реестра недвижимости об объекте недвижимости
Сведения о частях земельного участка

| Земельный участок | | | | |
|---------------------------------|---------------|---|--|--|
| (вид объекта недвижимости) | | | | |
| Лист № _____ Раздела 4.2 | | Всего листов раздела 4.2 : _____ | | Всего разделов: _____ |
| 30.09.2021 № 99/2021/420827280 | | | | |
| Кадастровый номер: | | | 02:22:000000:239 (единое землепользование) | |
| Номер точки | Координаты, м | | Описание закрепления на местности | Средняя квадратическая погрешность определения координат характерных точек границы части земельного участка, м |
| | X | Y | | |
| 1 | 2 | 3 | 4 | 5 |
| 2551 | 738293.73 | 1299630.83 | данные отсутствуют | данные отсутствуют |
| 2552 | 738292.07 | 1299623.95 | данные отсутствуют | данные отсутствуют |
| 2552 | 738292.07 | 1299623.95 | данные отсутствуют | данные отсутствуют |
| 2557 | 738336.91 | 1299591.54 | данные отсутствуют | данные отсутствуют |
| 2559 | 738333.05 | 1299596.85 | данные отсутствуют | данные отсутствуют |
| 2559 | 738333.05 | 1299596.85 | данные отсутствуют | данные отсутствуют |
| 2560 | 738332.84 | 1299597.07 | данные отсутствуют | данные отсутствуют |
| 2560 | 738332.84 | 1299597.07 | данные отсутствуют | данные отсутствуют |
| 2563 | 738330.84 | 1299597.78 | данные отсутствуют | данные отсутствуют |
| 2563 | 738330.84 | 1299597.78 | данные отсутствуют | данные отсутствуют |
| 2564 | 738323.05 | 1299599.72 | данные отсутствуют | данные отсутствуют |
| 2564 | 738323.05 | 1299599.72 | данные отсутствуют | данные отсутствуют |
| 2565 | 738322.56 | 1299597.78 | данные отсутствуют | данные отсутствуют |
| 2566 | 738331.1 | 1299595.65 | данные отсутствуют | данные отсутствуют |
| 2566 | 738331.1 | 1299595.65 | данные отсутствуют | данные отсутствуют |
| 2567 | 738332.02 | 1299595.13 | данные отсутствуют | данные отсутствуют |
| 2567 | 738332.02 | 1299595.13 | данные отсутствуют | данные отсутствуют |
| Государственный регистратор | | | ФГИС ЕГРН | |
| полное наименование должности | | | подпись | |
| | | | инициалы, фамилия | |

М.П.

Выписка из Единого государственного реестра недвижимости об объекте недвижимости
Сведения о частях земельного участка

| Земельный участок | | | | |
|--------------------------------|---------------|--------------------------------------|--|--|
| (вид объекта недвижимости) | | | | |
| Лист № __ Раздела 4.2 | | Всего листов раздела 4.2 : __ | | Всего разделов: __ |
| 30.09.2021 № 99/2021/420827280 | | | | |
| Кадастровый номер: | | | 02:22:000000:239 (единое землепользование) | |
| Номер точки | Координаты, м | | Описание закрепления на местности | Средняя квадратическая погрешность определения координат характерных точек границы части земельного участка, м |
| | X | Y | | |
| 1 | 2 | 3 | 4 | 5 |
| 2568 | 738516.08 | 1299383.6 | данные отсутствуют | данные отсутствуют |
| 2568 | 738516.08 | 1299383.6 | данные отсутствуют | данные отсутствуют |
| 2569 | 738517.66 | 1299382.38 | данные отсутствуют | данные отсутствуют |
| 2569 | 738517.66 | 1299382.38 | данные отсутствуют | данные отсутствуют |
| 2570 | 738522.23 | 1299388.37 | данные отсутствуют | данные отсутствуют |
| 2571 | 738522.41 | 1299388.56 | данные отсутствуют | данные отсутствуют |
| 2572 | 738529.24 | 1299385.4 | данные отсутствуют | данные отсутствуют |
| 2573 | 738530.08 | 1299387.22 | данные отсутствуют | данные отсутствуют |
| 2574 | 738522.93 | 1299390.53 | данные отсутствуют | данные отсутствуют |
| 2575 | 738521.34 | 1299397.72 | данные отсутствуют | данные отсутствуют |
| 2575 | 738521.34 | 1299397.72 | данные отсутствуют | данные отсутствуют |
| 2576 | 738519.39 | 1299397.29 | данные отсутствуют | данные отсутствуют |
| 2576 | 738519.39 | 1299397.29 | данные отсутствуют | данные отсутствуют |
| 2577 | 738520.94 | 1299390.26 | данные отсутствуют | данные отсутствуют |
| 2578 | 738520.66 | 1299389.62 | данные отсутствуют | данные отсутствуют |
| 2579 | 738506.38 | 1299313.16 | данные отсутствуют | данные отсутствуют |
| 2579 | 738506.38 | 1299313.16 | данные отсутствуют | данные отсутствуют |
| Государственный регистратор | | | ФГИС ЕГРН | |
| полное наименование должности | | | подпись | |
| | | | инициалы, фамилия | |

М.П.

Выписка из Единого государственного реестра недвижимости об объекте недвижимости
Сведения о частях земельного участка

| Земельный участок | | | | |
|--------------------------------|---------------|--------------------------------------|--|--|
| (вид объекта недвижимости) | | | | |
| Лист № __ Раздела 4.2 | | Всего листов раздела 4.2 : __ | | Всего разделов: __ |
| 30.09.2021 № 99/2021/420827280 | | | | |
| Кадастровый номер: | | | 02:22:000000:239 (единое землепользование) | |
| Номер точки | Координаты, м | | Описание закрепления на местности | Средняя квадратическая погрешность определения координат характерных точек границы части земельного участка, м |
| | X | Y | | |
| 1 | 2 | 3 | 4 | 5 |
| 2580 | 738506.88 | 1299315.34 | данные отсутствуют | данные отсутствуют |
| 2580 | 738506.88 | 1299315.34 | данные отсутствуют | данные отсутствуют |
| 2581 | 738504.7 | 1299315.84 | данные отсутствуют | данные отсутствуют |
| 2581 | 738504.7 | 1299315.84 | данные отсутствуют | данные отсутствуют |
| 2582 | 738504.2 | 1299313.66 | данные отсутствуют | данные отсутствуют |
| 2582 | 738504.2 | 1299313.66 | данные отсутствуют | данные отсутствуют |
| 2583 | 745264.28 | 1296502.49 | данные отсутствуют | данные отсутствуют |
| 2584 | 745263.41 | 1296534.97 | данные отсутствуют | данные отсутствуют |
| 2585 | 744994.09 | 1296824.22 | данные отсутствуют | данные отсутствуют |
| 2586 | 744735.51 | 1297102.09 | данные отсутствуют | данные отсутствуют |
| 2587 | 744552.12 | 1297253.68 | данные отсутствуют | данные отсутствуют |
| 2588 | 744357.14 | 1297416.63 | данные отсутствуют | данные отсутствуют |
| 2589 | 744348.29 | 1297395.62 | данные отсутствуют | данные отсутствуют |
| 2590 | 744538.37 | 1297237.15 | данные отсутствуют | данные отсутствуют |
| 2591 | 744720.73 | 1297086.41 | данные отсутствуют | данные отсутствуют |
| 2592 | 744978.36 | 1296809.57 | данные отсутствуют | данные отсутствуют |
| 2593 | 742756.27 | 1299535.64 | данные отсутствуют | данные отсутствуют |
| Государственный регистратор | | | ФГИС ЕГРН | |
| полное наименование должности | | | подпись | |
| | | | инициалы, фамилия | |

М.П.

| Земельный участок | | | | |
|--------------------------------|---------------|---------------------------------------|--|--|
| (вид объекта недвижимости) | | | | |
| Лист № ___ Раздела 4.2 | | Всего листов раздела 4.2 : ___ | | Всего разделов: ___ |
| 30.09.2021 № 99/2021/420827280 | | | | |
| Кадастровый номер: | | | 02:22:000000:239 (единое землепользование) | |
| Номер точки | Координаты, м | | Описание закрепления на местности | Средняя квадратическая погрешность определения координат характерных точек границы части земельного участка, м |
| | X | Y | | |
| 1 | 2 | 3 | 4 | 5 |
| 2594 | 742766.99 | 1299554.51 | данные отсутствуют | данные отсутствуют |
| 2595 | 742762.98 | 1299557.58 | данные отсутствуют | данные отсутствуют |
| 2596 | 742752.06 | 1299538.86 | данные отсутствуют | данные отсутствуют |
| 2597 | 742760.63 | 1299559.39 | данные отсутствуют | данные отсутствуют |
| 2598 | 742745.83 | 1299570.73 | данные отсутствуют | данные отсутствуют |
| 2599 | 742533.93 | 1299737.14 | данные отсутствуют | данные отсутствуют |
| 2600 | 742487.93 | 1299776.24 | данные отсутствуют | данные отсутствуют |
| 2601 | 742392.78 | 1299808.78 | данные отсутствуют | данные отсутствуют |
| 2602 | 742329.09 | 1299807.03 | данные отсутствуют | данные отсутствуют |
| 2603 | 742351.92 | 1299800.01 | данные отсутствуют | данные отсутствуют |
| 2604 | 742477.15 | 1299757.18 | данные отсутствуют | данные отсутствуют |
| 2605 | 742520.33 | 1299720.48 | данные отсутствуют | данные отсутствуют |
| 2606 | 742732.63 | 1299553.76 | данные отсутствуют | данные отсутствуют |
| 2607 | 742751.02 | 1299539.66 | данные отсутствуют | данные отсутствуют |
| 2608 | 741369.6 | 1300183.07 | данные отсутствуют | данные отсутствуют |
| 2609 | 741373.46 | 1300186.81 | данные отсутствуют | данные отсутствуют |
| 2610 | 741384.56 | 1300195.43 | данные отсутствуют | данные отсутствуют |
| Государственный регистратор | | | ФГИС ЕГРН | |
| полное наименование должности | | | подпись | |
| | | | инициалы, фамилия | |

М.П.

Раздел 4.2

Выписка из Единого государственного реестра недвижимости об объекте недвижимости
Сведения о частях земельного участка

| Земельный участок | | | | |
|--------------------------------|---------------|---------------------------------------|--|--|
| (вид объекта недвижимости) | | | | |
| Лист № ___ Раздела 4.2 | | Всего листов раздела 4.2 : ___ | | Всего разделов: ___ |
| 30.09.2021 № 99/2021/420827280 | | | | |
| Кадастровый номер: | | | 02:22:000000:239 (единое землепользование) | |
| Номер точки | Координаты, м | | Описание закрепления на местности | Средняя квадратическая погрешность определения координат характерных точек границы части земельного участка, м |
| | X | Y | | |
| 1 | 2 | 3 | 4 | 5 |
| 2611 | 741340.82 | 1300196.7 | данные отсутствуют | данные отсутствуют |
| 2612 | 741345.14 | 1300194.65 | данные отсутствуют | данные отсутствуют |
| 2613 | 741347.05 | 1300193.75 | данные отсутствуют | данные отсутствуют |
| 2614 | 738784.82 | 1299887.22 | данные отсутствуют | данные отсутствуют |
| 2615 | 738769.94 | 1299883.24 | данные отсутствуют | данные отсутствуют |
| 2616 | 738672.46 | 1299429.24 | данные отсутствуют | данные отсутствуют |
| 2617 | 738673.53 | 1299429.16 | данные отсутствуют | данные отсутствуют |
| 2618 | 738425.69 | 1299753.12 | данные отсутствуют | данные отсутствуют |
| 2619 | 738589.28 | 1299860.19 | данные отсутствуют | данные отсутствуют |
| 2620 | 738576.52 | 1299863.62 | данные отсутствуют | данные отсутствуют |
| 2621 | 738578.82 | 1299866.05 | данные отсутствуют | данные отсутствуют |
| 2622 | 738607.36 | 1299872.02 | данные отсутствуют | данные отсутствуют |
| 2623 | 738700.15 | 1299891.43 | данные отсутствуют | данные отсутствуют |
| 2624 | 738764.05 | 1299904.79 | данные отсутствуют | данные отсутствуют |
| 2625 | 738743.24 | 1299922.4 | данные отсутствуют | данные отсутствуют |
| 2626 | 738577.37 | 1299887.71 | данные отсутствуют | данные отсутствуют |
| 2627 | 738588.97 | 1299900.45 | данные отсутствуют | данные отсутствуют |
| Государственный регистратор | | | ФГИС ЕГРН | |
| полное наименование должности | | | подпись | |
| | | | инициалы, фамилия | |

М.П.

Выписка из Единого государственного реестра недвижимости об объекте недвижимости
Сведения о частях земельного участка

| Земельный участок | | | | |
|--------------------------------|---------------|--------------------------------------|--|--|
| (вид объекта недвижимости) | | | | |
| Лист № __ Раздела 4.2 | | Всего листов раздела 4.2 : __ | | Всего разделов: __ |
| 30.09.2021 № 99/2021/420827280 | | | | |
| Кадастровый номер: | | | 02:22:000000:239 (единое землепользование) | |
| Номер точки | Координаты, м | | Описание закрепления на местности | Средняя квадратическая погрешность определения координат характерных точек границы части земельного участка, м |
| | X | Y | | |
| 1 | 2 | 3 | 4 | 5 |
| 2628 | 738599.22 | 1300044.88 | данные отсутствуют | данные отсутствуют |
| 2629 | 738578.91 | 1300062.26 | данные отсутствуют | данные отсутствуют |
| 2630 | 738568.05 | 1299909.42 | данные отсутствуют | данные отсутствуют |
| 2631 | 738480.01 | 1299812.75 | данные отсутствуют | данные отсутствуют |
| 2632 | 738435.2 | 1299763.57 | данные отсутствуют | данные отсутствуют |
| 2633 | 738399.37 | 1299178.1 | данные отсутствуют | данные отсутствуют |
| 2634 | 738413.62 | 1299190.55 | данные отсутствуют | данные отсутствуют |
| 2635 | 738456.1 | 1299224.1 | данные отсутствуют | данные отсутствуют |
| 2636 | 738512.36 | 1299271.51 | данные отсутствуют | данные отсутствуют |
| 2637 | 738507.96 | 1299323.68 | данные отсутствуют | данные отсутствуют |
| 2638 | 738519.15 | 1299384.33 | данные отсутствуют | данные отсутствуют |
| 2639 | 738519.96 | 1299388.69 | данные отсутствуют | данные отсутствуют |
| 2640 | 738520.56 | 1299391.99 | данные отсутствуют | данные отсутствуют |
| 2641 | 738521.5 | 1299397.03 | данные отсутствуют | данные отсутствуют |
| 2642 | 738521.85 | 1299398.95 | данные отсутствуют | данные отсутствуют |
| 2643 | 738498.1 | 1299388.74 | данные отсутствуют | данные отсутствуют |
| 2644 | 738486.29 | 1299324.75 | данные отсутствуют | данные отсутствуют |
| Государственный регистратор | | | | ФГИС ЕГРН |
| полное наименование должности | | | подпись | инициалы, фамилия |

М.П.

Выписка из Единого государственного реестра недвижимости об объекте недвижимости
Сведения о частях земельного участка

| Земельный участок | | | | |
|--------------------------------|---------------|--------------------------------------|--|--|
| (вид объекта недвижимости) | | | | |
| Лист № __ Раздела 4.2 | | Всего листов раздела 4.2 : __ | | Всего разделов: __ |
| 30.09.2021 № 99/2021/420827280 | | | | |
| Кадастровый номер: | | | 02:22:000000:239 (единое землепользование) | |
| Номер точки | Координаты, м | | Описание закрепления на местности | Средняя квадратическая погрешность определения координат характерных точек границы части земельного участка, м |
| | X | Y | | |
| 1 | 2 | 3 | 4 | 5 |
| 2645 | 738490.21 | 1299278.43 | данные отсутствуют | данные отсутствуют |
| 2646 | 738419.95 | 1299222.94 | данные отсутствуют | данные отсутствуют |
| 2647 | 738392.6 | 1299549.95 | данные отсутствуют | данные отсутствуют |
| 2648 | 738384.7 | 1299572.32 | данные отсутствуют | данные отсутствуют |
| 2649 | 738360.81 | 1299607.16 | данные отсутствуют | данные отсутствуют |
| 2650 | 738355.64 | 1299611.79 | данные отсутствуют | данные отсутствуют |
| 2651 | 738360.75 | 1299620.73 | данные отсутствуют | данные отсутствуют |
| 2652 | 738421.53 | 1299686.45 | данные отсутствуют | данные отсутствуют |
| 2653 | 738395.69 | 1299720.18 | данные отсутствуют | данные отсутствуют |
| 2654 | 738325.79 | 1299643.42 | данные отсутствуют | данные отсутствуют |
| 2655 | 738322.35 | 1299636.94 | данные отсутствуют | данные отсутствуют |
| 2656 | 738340.22 | 1299620.26 | данные отсутствуют | данные отсутствуют |
| 2657 | 738326 | 1299605 | данные отсутствуют | данные отсутствуют |
| 2658 | 738330.85 | 1299602.22 | данные отсутствуют | данные отсутствуют |
| 2659 | 738330.86 | 1299607 | данные отсутствуют | данные отсутствуют |
| 2659 | 738330.86 | 1299607 | данные отсутствуют | данные отсутствуют |
| 2659 | 738330.86 | 1299607 | данные отсутствуют | данные отсутствуют |
| Государственный регистратор | | | | ФГИС ЕГРН |
| полное наименование должности | | | подпись | инициалы, фамилия |

М.П.

| Земельный участок | | | | |
|--------------------------------|---------------|--------------------------------------|--|--|
| (вид объекта недвижимости) | | | | |
| Лист № __ Раздела 4.2 | | Всего листов раздела 4.2 : __ | | Всего разделов: __ |
| 30.09.2021 № 99/2021/420827280 | | | | |
| Кадастровый номер: | | | 02:22:000000:239 (единое землепользование) | |
| Номер точки | Координаты, м | | Описание закрепления на местности | Средняя квадратическая погрешность определения координат характерных точек границы части земельного участка, м |
| | X | Y | | |
| 1 | 2 | 3 | 4 | 5 |
| 2660 | 738332.86 | 1299607 | данные отсутствуют | данные отсутствуют |
| 2660 | 738332.86 | 1299607 | данные отсутствуют | данные отсутствуют |
| 2660 | 738332.86 | 1299607 | данные отсутствуют | данные отсутствуют |
| 2661 | 738332.85 | 1299601.08 | данные отсутствуют | данные отсутствуют |
| 2662 | 738339.84 | 1299597.07 | данные отсутствуют | данные отсутствуют |
| 2663 | 737262.6 | 1298208.84 | данные отсутствуют | данные отсутствуют |
| 2664 | 737354.2 | 1298243.02 | данные отсутствуют | данные отсутствуют |
| 2665 | 737342.46 | 1298261.59 | данные отсутствуют | данные отсутствуют |
| 2666 | 737250.04 | 1298227.11 | данные отсутствуют | данные отсутствуют |
| 2667 | 737063.6 | 1298462.45 | данные отсутствуют | данные отсутствуют |
| 2668 | 737054.76 | 1298494.01 | данные отсутствуют | данные отсутствуют |
| 2669 | 737036.13 | 1298478.61 | данные отсутствуют | данные отсутствуют |
| 2670 | 737036.78 | 1298478.49 | данные отсутствуют | данные отсутствуют |
| 2671 | 737037.14 | 1298477.21 | данные отсутствуют | данные отсутствуют |
| 2672 | 737182.85 | 1298273.93 | данные отсутствуют | данные отсутствуют |
| 2673 | 737182.85 | 1298264.99 | данные отсутствуют | данные отсутствуют |
| 2674 | 737211.08 | 1298249.6 | данные отсутствуют | данные отсутствуют |
| Государственный регистратор | | | | ФГИС ЕГРН |
| полное наименование должности | | | подпись | инициалы, фамилия |

М.П.

Раздел 4.2

Выписка из Единого государственного реестра недвижимости об объекте недвижимости
Сведения о частях земельного участка

| Земельный участок | | | | |
|--------------------------------|---------------|--------------------------------------|--|--|
| (вид объекта недвижимости) | | | | |
| Лист № __ Раздела 4.2 | | Всего листов раздела 4.2 : __ | | Всего разделов: __ |
| 30.09.2021 № 99/2021/420827280 | | | | |
| Кадастровый номер: | | | 02:22:000000:239 (единое землепользование) | |
| Номер точки | Координаты, м | | Описание закрепления на местности | Средняя квадратическая погрешность определения координат характерных точек границы части земельного участка, м |
| | X | Y | | |
| 1 | 2 | 3 | 4 | 5 |
| 2675 | 738512.3 | 1299271.46 | данные отсутствуют | данные отсутствуют |
| 2676 | 738521.18 | 1299310.05 | данные отсутствуют | данные отсутствуют |
| 2677 | 738541.08 | 1299378.95 | данные отсутствуют | данные отсутствуют |
| 2678 | 738540.8 | 1299381.26 | данные отсутствуют | данные отсутствуют |
| 2679 | 738497.92 | 1299388.54 | данные отсутствуют | данные отсутствуют |
| 2680 | 738505.84 | 1299379.47 | данные отсутствуют | данные отсутствуют |
| 2681 | 738488.39 | 1299319.04 | данные отсутствуют | данные отсутствуют |
| 2682 | 738469.05 | 1299235 | данные отсутствуют | данные отсутствуют |
| 2683 | 738467.44 | 1299080.23 | данные отсутствуют | данные отсутствуют |
| 2684 | 738477.08 | 1299119.99 | данные отсутствуют | данные отсутствуют |
| 2685 | 738449.87 | 1299152.07 | данные отсутствуют | данные отсутствуют |
| 2686 | 738441.49 | 1299117.53 | данные отсутствуют | данные отсутствуют |
| 2687 | 738488.97 | 1299053.61 | данные отсутствуют | данные отсутствуют |
| 2688 | 738469.93 | 1299076.65 | данные отсутствуют | данные отсутствуют |
| 2689 | 738368.2 | 1299533.48 | данные отсутствуют | данные отсутствуют |
| 2690 | 738396.68 | 1299552.7 | данные отсутствуют | данные отсутствуют |
| 2691 | 738344.46 | 1299609.95 | данные отсутствуют | данные отсутствуют |
| Государственный регистратор | | | | ФГИС ЕГРН |
| полное наименование должности | | | подпись | инициалы, фамилия |

М.П.

Выписка из Единого государственного реестра недвижимости об объекте недвижимости
Сведения о частях земельного участка

| Земельный участок | | | | |
|---------------------------------|---------------|---|--|--|
| (вид объекта недвижимости) | | | | |
| Лист № _____ Раздела 4.2 | | Всего листов раздела 4.2 : _____ | | Всего разделов: _____ |
| 30.09.2021 № 99/2021/420827280 | | | | |
| Кадастровый номер: | | | 02:22:000000:239 (единое землепользование) | |
| Номер точки | Координаты, м | | Описание закрепления на местности | Средняя квадратическая погрешность определения координат характерных точек границы части земельного участка, м |
| | X | Y | | |
| 1 | 2 | 3 | 4 | 5 |
| 2692 | 738329.08 | 1299608.32 | данные отсутствуют | данные отсутствуют |
| 2693 | 738321.3 | 1299599.96 | данные отсутствуют | данные отсутствуют |
| 2693 | 738321.3 | 1299599.96 | данные отсутствуют | данные отсутствуют |
| 2694 | 738317.51 | 1299603.47 | данные отсутствуют | данные отсутствуют |
| 2695 | 738319.24 | 1299587.13 | данные отсутствуют | данные отсутствуют |
| 2696 | 738322.57 | 1299597.78 | данные отсутствуют | данные отсутствуют |
| 2697 | 738338.1 | 1299593.16 | данные отсутствуют | данные отсутствуют |
| 2698 | 739475.67 | 1298055.49 | данные отсутствуют | данные отсутствуют |
| 2699 | 737807.69 | 1296257.31 | данные отсутствуют | данные отсутствуют |
| 2700 | 737860.7 | 1296310.68 | данные отсутствуют | данные отсутствуют |
| 2701 | 738039.68 | 1296498.45 | данные отсутствуют | данные отсутствуют |
| 2702 | 738251.96 | 1296725.76 | данные отсутствуют | данные отсутствуют |
| 2703 | 738455.23 | 1296954.15 | данные отсутствуют | данные отсутствуют |
| 2704 | 739463 | 1298064.13 | данные отсутствуют | данные отсутствуют |
| 2704 | 739463 | 1298064.13 | данные отсутствуют | данные отсутствуют |
| 2705 | 739531.66 | 1298137.17 | данные отсутствуют | данные отсутствуют |
| 2706 | 739511.25 | 1298114.38 | данные отсутствуют | данные отсутствуют |
| Государственный регистратор | | | | ФГИС ЕГРН |
| полное наименование должности | | | подпись | инициалы, фамилия |

М.П.

Выписка из Единого государственного реестра недвижимости об объекте недвижимости
Сведения о частях земельного участка

| Земельный участок | | | | |
|---------------------------------|---------------|---|--|--|
| (вид объекта недвижимости) | | | | |
| Лист № _____ Раздела 4.2 | | Всего листов раздела 4.2 : _____ | | Всего разделов: _____ |
| 30.09.2021 № 99/2021/420827280 | | | | |
| Кадастровый номер: | | | 02:22:000000:239 (единое землепользование) | |
| Номер точки | Координаты, м | | Описание закрепления на местности | Средняя квадратическая погрешность определения координат характерных точек границы части земельного участка, м |
| | X | Y | | |
| 1 | 2 | 3 | 4 | 5 |
| 2707 | 739470.9 | 1298073.36 | данные отсутствуют | данные отсутствуют |
| 2708 | 739455.56 | 1298088.24 | данные отсутствуют | данные отсутствуют |
| 2709 | 739433.01 | 1298062.75 | данные отсутствуют | данные отсутствуют |
| 2710 | 739447.25 | 1298048.94 | данные отсутствуют | данные отсутствуют |
| 2711 | 739367.77 | 1297965.53 | данные отсутствуют | данные отсутствуют |
| 2712 | 739106.78 | 1297679.6 | данные отсутствуют | данные отсутствуют |
| 2713 | 738685.86 | 1297221.1 | данные отсутствуют | данные отсутствуют |
| 2714 | 738565.88 | 1297092.81 | данные отсутствуют | данные отсутствуют |
| 2715 | 738504.92 | 1297029.22 | данные отсутствуют | данные отсутствуют |
| 2716 | 738372.09 | 1296886.23 | данные отсутствуют | данные отсутствуют |
| 2717 | 738306.34 | 1296811.78 | данные отсутствуют | данные отсутствуют |
| 2718 | 738079.43 | 1296569.24 | данные отсутствуют | данные отсутствуют |
| 2719 | 737809.93 | 1296271.17 | данные отсутствуют | данные отсутствуют |
| 2720 | 739521.84 | 1298113 | данные отсутствуют | данные отсутствуют |
| 2720 | 739521.84 | 1298113 | данные отсутствуют | данные отсутствуют |
| 2721 | 739520.2 | 1298114.55 | данные отсутствуют | данные отсутствуют |
| 2722 | 739520.18 | 1298114.57 | данные отсутствуют | данные отсутствуют |
| Государственный регистратор | | | | ФГИС ЕГРН |
| полное наименование должности | | | подпись | инициалы, фамилия |

М.П.

| Земельный участок | | | | |
|--------------------------------|---------------|--------------------------------------|--|--|
| (вид объекта недвижимости) | | | | |
| Лист № __ Раздела 4.2 | | Всего листов раздела 4.2 : __ | | Всего разделов: __ |
| 30.09.2021 № 99/2021/420827280 | | | | |
| Кадастровый номер: | | | 02:22:000000:239 (единое землепользование) | |
| Номер точки | Координаты, м | | Описание закрепления на местности | Средняя квадратическая погрешность определения координат характерных точек границы части земельного участка, м |
| | X | Y | | |
| 1 | 2 | 3 | 4 | 5 |
| 2723 | 739520.17 | 1298114.62 | данные отсутствуют | данные отсутствуют |
| 2724 | 739520.18 | 1298114.67 | данные отсутствуют | данные отсутствуют |
| 2725 | 739520.19 | 1298114.69 | данные отсутствуют | данные отсутствуют |
| 2726 | 739521.94 | 1298113 | данные отсутствуют | данные отсутствуют |
| 2726 | 739521.94 | 1298113 | данные отсутствуют | данные отсутствуют |
| 2727 | 739309 | 1297881.45 | данные отсутствуют | данные отсутствуют |
| 2727 | 739309 | 1297881.45 | данные отсутствуют | данные отсутствуют |
| 2728 | 739309 | 1297881.31 | данные отсутствуют | данные отсутствуют |
| 2728 | 739309 | 1297881.31 | данные отсутствуют | данные отсутствуют |
| 2729 | 738781.4 | 1297308 | данные отсутствуют | данные отсутствуют |
| 2729 | 738781.4 | 1297308 | данные отсутствуют | данные отсутствуют |
| 2730 | 738781.54 | 1297308 | данные отсутствуют | данные отсутствуют |
| 2730 | 738781.54 | 1297308 | данные отсутствуют | данные отсутствуют |
| 2731 | 738668.43 | 1297188.45 | данные отсутствуют | данные отсутствуют |
| 2732 | 738668.45 | 1297188.47 | данные отсутствуют | данные отсутствуют |
| 2733 | 738668.5 | 1297188.48 | данные отсутствуют | данные отсутствуют |
| 2734 | 738246 | 1296732.14 | данные отсутствуют | данные отсутствуют |
| Государственный регистратор | | | ФГИС ЕГРН | |
| полное наименование должности | | | подпись | |
| | | | инициалы, фамилия | |

М.П.

Раздел 4.2

Выписка из Единого государственного реестра недвижимости об объекте недвижимости
Сведения о частях земельного участка

| Земельный участок | | | | |
|--------------------------------|---------------|--------------------------------------|--|--|
| (вид объекта недвижимости) | | | | |
| Лист № __ Раздела 4.2 | | Всего листов раздела 4.2 : __ | | Всего разделов: __ |
| 30.09.2021 № 99/2021/420827280 | | | | |
| Кадастровый номер: | | | 02:22:000000:239 (единое землепользование) | |
| Номер точки | Координаты, м | | Описание закрепления на местности | Средняя квадратическая погрешность определения координат характерных точек границы части земельного участка, м |
| | X | Y | | |
| 1 | 2 | 3 | 4 | 5 |
| 2734 | 738246 | 1296732.14 | данные отсутствуют | данные отсутствуют |
| 2735 | 738246 | 1296732 | данные отсутствуют | данные отсутствуют |
| 2735 | 738246 | 1296732 | данные отсутствуют | данные отсутствуют |
| 2736 | 740666.8 | 1299331.9 | данные отсутствуют | данные отсутствуют |
| 2737 | 740883.91 | 1299590.47 | данные отсутствуют | данные отсутствуют |
| 2738 | 741359.56 | 1300187.73 | данные отсутствуют | данные отсутствуют |
| 2739 | 740894.99 | 1299632.26 | данные отсутствуют | данные отсутствуют |
| 2740 | 740860.84 | 1299588.4 | данные отсутствуют | данные отсутствуют |
| 2741 | 740838.56 | 1299563.2 | данные отсутствуют | данные отсутствуют |
| 2742 | 740652.3 | 1299354.19 | данные отсутствуют | данные отсутствуют |
| 2743 | 740528.97 | 1299221.46 | данные отсутствуют | данные отсутствуют |
| 2744 | 740399.62 | 1299085.28 | данные отсутствуют | данные отсутствуют |
| 2745 | 740263.74 | 1298933.76 | данные отсутствуют | данные отсутствуют |
| 2746 | 740126.75 | 1298791.88 | данные отсутствуют | данные отсутствуют |
| 2747 | 740039.77 | 1298694.91 | данные отсутствуют | данные отсутствуют |
| 2747 | 740039.77 | 1298694.91 | данные отсутствуют | данные отсутствуют |
| 2748 | 741351.55 | 1300185.52 | данные отсутствуют | данные отсутствуют |
| Государственный регистратор | | | ФГИС ЕГРН | |
| полное наименование должности | | | подпись | |
| | | | инициалы, фамилия | |

М.П.

Выписка из Единого государственного реестра недвижимости об объекте недвижимости
Сведения о частях земельного участка

| Земельный участок | | | | |
|--------------------------------|---------------|--------------------------------------|--|--|
| (вид объекта недвижимости) | | | | |
| Лист № __ Раздела 4.2 | | Всего листов раздела 4.2 : __ | | Всего разделов: __ |
| 30.09.2021 № 99/2021/420827280 | | | | |
| Кадастровый номер: | | | 02:22:000000:239 (единое землепользование) | |
| Номер точки | Координаты, м | | Описание закрепления на местности | Средняя квадратическая погрешность определения координат характерных точек границы части земельного участка, м |
| | X | Y | | |
| 1 | 2 | 3 | 4 | 5 |
| 2749 | 741345 | 1300193.38 | данные отсутствуют | данные отсутствуют |
| 2749 | 741345 | 1300193.38 | данные отсутствуют | данные отсутствуют |
| 2750 | 741261 | 1300095.27 | данные отсутствуют | данные отсутствуют |
| 2750 | 741261 | 1300095.27 | данные отсутствуют | данные отсутствуют |
| 2751 | 741179.3 | 1299979 | данные отсутствуют | данные отсутствуют |
| 2751 | 741179.3 | 1299979 | данные отсутствуют | данные отсутствуют |
| 2752 | 741178.79 | 1299982.27 | данные отсутствуют | данные отсутствуют |
| 2753 | 741178.82 | 1299982.3 | данные отсутствуют | данные отсутствуют |
| 2754 | 741178.87 | 1299982.31 | данные отсутствуют | данные отсутствуют |
| 2755 | 741178.92 | 1299982.3 | данные отсутствуют | данные отсутствуют |
| 2756 | 741178.93 | 1299982.29 | данные отсутствуют | данные отсутствуют |
| 2757 | 741089.04 | 1299862.49 | данные отсутствуют | данные отсутствуют |
| 2758 | 741089.07 | 1299862.46 | данные отсутствуют | данные отсутствуют |
| 2759 | 741089.08 | 1299862.41 | данные отсутствуют | данные отсутствуют |
| 2760 | 741089.07 | 1299862.36 | данные отсутствуют | данные отсутствуют |
| 2761 | 741089.06 | 1299862.35 | данные отсутствуют | данные отсутствуют |
| 2762 | 740769 | 1299467.25 | данные отсутствуют | данные отсутствуют |
| Государственный регистратор | | | ФГИС ЕГРН | |
| полное наименование должности | | | подпись | |
| | | | инициалы, фамилия | |

М.П.

Выписка из Единого государственного реестра недвижимости об объекте недвижимости
Сведения о частях земельного участка

| Земельный участок | | | | |
|--------------------------------|---------------|--------------------------------------|--|--|
| (вид объекта недвижимости) | | | | |
| Лист № __ Раздела 4.2 | | Всего листов раздела 4.2 : __ | | Всего разделов: __ |
| 30.09.2021 № 99/2021/420827280 | | | | |
| Кадастровый номер: | | | 02:22:000000:239 (единое землепользование) | |
| Номер точки | Координаты, м | | Описание закрепления на местности | Средняя квадратическая погрешность определения координат характерных точек границы части земельного участка, м |
| | X | Y | | |
| 1 | 2 | 3 | 4 | 5 |
| 2762 | 740769 | 1299467.25 | данные отсутствуют | данные отсутствуют |
| 2763 | 740450.49 | 1299119 | данные отсутствуют | данные отсутствуют |
| 2763 | 740450.49 | 1299119 | данные отсутствуют | данные отсутствуют |
| 2764 | 740344.79 | 1299008 | данные отсутствуют | данные отсутствуют |
| 2764 | 740344.79 | 1299008 | данные отсутствуют | данные отсутствуют |
| 2765 | 740346.35 | 1299009.71 | данные отсутствуют | данные отсутствуют |
| 2766 | 740346.37 | 1299009.73 | данные отсутствуют | данные отсутствуют |
| 2767 | 740346.42 | 1299009.74 | данные отсутствуют | данные отсутствуют |
| 2768 | 740346.47 | 1299009.73 | данные отсутствуют | данные отсутствуют |
| 2769 | 740241.12 | 1298895 | данные отсутствуют | данные отсутствуют |
| 2769 | 740241.12 | 1298895 | данные отсутствуют | данные отсутствуют |
| 2770 | 740244.43 | 1298895.28 | данные отсутствуют | данные отсутствуют |
| 2771 | 740244.45 | 1298895.25 | данные отсутствуют | данные отсутствуют |
| 2772 | 740244.46 | 1298895.2 | данные отсутствуют | данные отсутствуют |
| 2773 | 740244.45 | 1298895.15 | данные отсутствуют | данные отсутствуют |
| 2774 | 740244.44 | 1298895.13 | данные отсутствуют | данные отсутствуют |
| 2775 | 740136 | 1298782.39 | данные отсутствуют | данные отсутствуют |
| Государственный регистратор | | | ФГИС ЕГРН | |
| полное наименование должности | | | подпись | |
| | | | инициалы, фамилия | |

М.П.

| Земельный участок | | | | |
|--------------------------------|---------------|--------------------------------------|--|--|
| (вид объекта недвижимости) | | | | |
| Лист № __ Раздела 4.2 | | Всего листов раздела 4.2 : __ | | Всего разделов: __ |
| 30.09.2021 № 99/2021/420827280 | | | | |
| Кадастровый номер: | | | 02:22:000000:239 (единое землепользование) | |
| Номер точки | Координаты, м | | Описание закрепления на местности | Средняя квадратическая погрешность определения координат характерных точек границы части земельного участка, м |
| | X | Y | | |
| 1 | 2 | 3 | 4 | 5 |
| 2775 | 740136 | 1298782.39 | данные отсутствуют | данные отсутствуют |
| 2776 | 740136 | 1298782.49 | данные отсутствуют | данные отсутствуют |
| 2776 | 740136 | 1298782.49 | данные отсутствуют | данные отсутствуют |
| 2777 | 740024.73 | 1298678.13 | данные отсутствуют | данные отсутствуют |
| 2778 | 740008.24 | 1298658.26 | данные отсутствуют | данные отсутствуют |
| 2779 | 738297.88 | 1299621.66 | данные отсутствуют | данные отсутствуют |
| 2780 | 738296.77 | 1299622.69 | данные отсутствуют | данные отсутствуют |
| 2780 | 738296.77 | 1299622.69 | данные отсутствуют | данные отсутствуют |
| 2781 | 738308.81 | 1299635.42 | данные отсутствуют | данные отсутствуют |
| 2782 | 738221.6 | 1299774.66 | данные отсутствуют | данные отсутствуют |
| 2783 | 738204.38 | 1299800.96 | данные отсутствуют | данные отсутствуют |
| 2784 | 738180.41 | 1299775.52 | данные отсутствуют | данные отсутствуют |
| 2785 | 738192.87 | 1299756.47 | данные отсутствуют | данные отсутствуют |
| 2786 | 738282.95 | 1299612.68 | данные отсутствуют | данные отсутствуют |
| 2787 | 736703.59 | 1299059.34 | данные отсутствуют | данные отсутствуют |
| 2788 | 736696.01 | 1299059.78 | данные отсутствуют | данные отсутствуют |
| 2789 | 736651.95 | 1299160.31 | данные отсутствуют | данные отсутствуют |
| Государственный регистратор | | | ФГИС ЕГРН | |
| полное наименование должности | | | подпись | |
| | | | инициалы, фамилия | |

М.П.

| Земельный участок | | | | |
|--------------------------------|---------------|--------------------------------------|--|--|
| (вид объекта недвижимости) | | | | |
| Лист № __ Раздела 4.2 | | Всего листов раздела 4.2 : __ | | Всего разделов: __ |
| 30.09.2021 № 99/2021/420827280 | | | | |
| Кадастровый номер: | | | 02:22:000000:239 (единое землепользование) | |
| Номер точки | Координаты, м | | Описание закрепления на местности | Средняя квадратическая погрешность определения координат характерных точек границы части земельного участка, м |
| | X | Y | | |
| 1 | 2 | 3 | 4 | 5 |
| 2790 | 736599.19 | 1299266.68 | данные отсутствуют | данные отсутствуют |
| 2791 | 736548.48 | 1299375.71 | данные отсутствуют | данные отсутствуют |
| 2792 | 736496.75 | 1299481.74 | данные отсутствуют | данные отсутствуют |
| 2793 | 736393.54 | 1299700.01 | данные отсутствуют | данные отсутствуют |
| 2794 | 736364.38 | 1299763.84 | данные отсутствуют | данные отсутствуют |
| 2795 | 736321.78 | 1299775.28 | данные отсутствуют | данные отсутствуют |
| 2796 | 736362.68 | 1299685.72 | данные отсутствуют | данные отсутствуют |
| 2797 | 736466.05 | 1299467.12 | данные отсутствуют | данные отсутствуют |
| 2798 | 736517.72 | 1299361.23 | данные отсутствуют | данные отсутствуют |
| 2799 | 736568.46 | 1299252.15 | данные отсутствуют | данные отсутствуют |
| 2800 | 736620.96 | 1299146.29 | данные отсутствуют | данные отсутствуют |
| 2801 | 736669.06 | 1299036.58 | данные отсутствуют | данные отсутствуют |
| 2802 | 736683.66 | 1299026.44 | данные отсутствуют | данные отсутствуют |
| 2803 | 736718.09 | 1299024.46 | данные отсутствуют | данные отсутствуют |
| 2804 | 736481.97 | 1299473.27 | данные отсутствуют | данные отсутствуют |
| 2805 | 736481.92 | 1299473.28 | данные отсутствуют | данные отсутствуют |
| 2806 | 736481.89 | 1299473.32 | данные отсутствуют | данные отсутствуют |
| Государственный регистратор | | | ФГИС ЕГРН | |
| полное наименование должности | | | подпись | |
| | | | инициалы, фамилия | |

М.П.

Выписка из Единого государственного реестра недвижимости об объекте недвижимости
Сведения о частях земельного участка

| Земельный участок | | | | |
|--------------------------------|---------------|--------------------------------------|--|--|
| (вид объекта недвижимости) | | | | |
| Лист № __ Раздела 4.2 | | Всего листов раздела 4.2 : __ | | Всего разделов: __ |
| 30.09.2021 № 99/2021/420827280 | | | | |
| Кадастровый номер: | | | 02:22:000000:239 (единое землепользование) | |
| Номер точки | Координаты, м | | Описание закрепления на местности | Средняя квадратическая погрешность определения координат характерных точек границы части земельного участка, м |
| | X | Y | | |
| 1 | 2 | 3 | 4 | 5 |
| 2807 | 736481.88 | 1299473.33 | данные отсутствуют | данные отсутствуют |
| 2808 | 736482.01 | 1299473.28 | данные отсутствуют | данные отсутствуют |
| 2809 | 736583.71 | 1299261 | данные отсутствуют | данные отсутствуют |
| 2809 | 736583.71 | 1299261 | данные отсутствуют | данные отсутствуют |
| 2810 | 736583.72 | 1299261 | данные отсутствуют | данные отсутствуют |
| 2810 | 736583.72 | 1299261 | данные отсутствуют | данные отсутствуют |
| 2811 | 736636.22 | 1299156 | данные отсутствуют | данные отсутствуют |
| 2811 | 736636.22 | 1299156 | данные отсутствуют | данные отсутствуют |
| 2812 | 736688.58 | 1299042.23 | данные отсутствуют | данные отсутствуют |
| 2813 | 733909.49 | 1299039.3 | данные отсутствуют | данные отсутствуют |
| 2814 | 734421.98 | 1299353.31 | данные отсутствуют | данные отсутствуют |
| 2815 | 734551.76 | 1299434.18 | данные отсутствуют | данные отсутствуют |
| 2816 | 734557.24 | 1299437.52 | данные отсутствуют | данные отсутствуют |
| 2817 | 734685.01 | 1299555.5 | данные отсутствуют | данные отсутствуют |
| 2818 | 734669.89 | 1299546.03 | данные отсутствуют | данные отсутствуют |
| 2819 | 734541.91 | 1299467.99 | данные отсутствуют | данные отсутствуют |
| 2820 | 733936.99 | 1299089.39 | данные отсутствуют | данные отсутствуют |
| Государственный регистратор | | | ФГИС ЕГРН | |
| полное наименование должности | | | подпись | |
| | | | инициалы, фамилия | |

М.П.

Выписка из Единого государственного реестра недвижимости об объекте недвижимости
Сведения о частях земельного участка

| Земельный участок | | | | |
|--------------------------------|---------------|--------------------------------------|--|--|
| (вид объекта недвижимости) | | | | |
| Лист № __ Раздела 4.2 | | Всего листов раздела 4.2 : __ | | Всего разделов: __ |
| 30.09.2021 № 99/2021/420827280 | | | | |
| Кадастровый номер: | | | 02:22:000000:239 (единое землепользование) | |
| Номер точки | Координаты, м | | Описание закрепления на местности | Средняя квадратическая погрешность определения координат характерных точек границы части земельного участка, м |
| | X | Y | | |
| 1 | 2 | 3 | 4 | 5 |
| 2821 | 733933.95 | 1299094.16 | данные отсутствуют | данные отсутствуют |
| 2822 | 733876.46 | 1299058.94 | данные отсутствуют | данные отсутствуют |
| 2823 | 733874.71 | 1299056.6 | данные отсутствуют | данные отсутствуют |
| 2824 | 734139.49 | 1299201.56 | данные отсутствуют | данные отсутствуют |
| 2825 | 734139.48 | 1299201.61 | данные отсутствуют | данные отсутствуют |
| 2826 | 734139.49 | 1299201.66 | данные отсутствуют | данные отсутствуют |
| 2827 | 734139.53 | 1299201.7 | данные отсутствуют | данные отсутствуют |
| 2828 | 733260.76 | 1298170.84 | данные отсутствуют | данные отсутствуют |
| 2829 | 733364.78 | 1298311.01 | данные отсутствуют | данные отсутствуют |
| 2830 | 733341.32 | 1298336.45 | данные отсутствуют | данные отсутствуют |
| 2831 | 733242.64 | 1298203.47 | данные отсутствуют | данные отсутствуют |
| 2832 | 733270.89 | 1298217.79 | данные отсутствуют | данные отсутствуют |
| 2833 | 733270.92 | 1298217.82 | данные отсутствуют | данные отсутствуют |
| 2834 | 733270.97 | 1298217.83 | данные отсутствуют | данные отсутствуют |
| 2835 | 733271.02 | 1298217.82 | данные отсутствуют | данные отсутствуют |
| 2836 | 733271.03 | 1298217.81 | данные отсутствуют | данные отсутствуют |
| 2837 | 738251.15 | 1299413.64 | данные отсутствуют | данные отсутствуют |
| Государственный регистратор | | | ФГИС ЕГРН | |
| полное наименование должности | | | подпись | |
| | | | инициалы, фамилия | |

М.П.

| Земельный участок | | | | |
|--------------------------------|---------------|--------------------------------------|--|--|
| (вид объекта недвижимости) | | | | |
| Лист № __ Раздела <u>4.2</u> | | Всего листов раздела <u>4.2</u> : __ | | Всего разделов: __ |
| 30.09.2021 № 99/2021/420827280 | | | | |
| Кадастровый номер: | | | 02:22:000000:239 (единое землепользование) | |
| Номер точки | Координаты, м | | Описание закрепления на местности | Средняя квадратическая погрешность определения координат характерных точек границы части земельного участка, м |
| | X | Y | | |
| 1 | 2 | 3 | 4 | 5 |
| 2838 | 738255.8 | 1299419.7 | данные отсутствуют | данные отсутствуют |
| 2839 | 738380.61 | 1299578.2 | данные отсутствуют | данные отсутствуют |
| 2840 | 738377.63 | 1299582.49 | данные отсутствуют | данные отсутствуют |
| 2841 | 738251.85 | 1299422.76 | данные отсутствуют | данные отсутствуют |
| 2842 | 738247.82 | 1299417.52 | данные отсутствуют | данные отсутствуют |
| 2843 | 738322.14 | 1299576.67 | данные отсутствуют | данные отсутствуют |
| 2844 | 738332.43 | 1299587.84 | данные отсутствуют | данные отсутствуют |
| 2845 | 738336.27 | 1299592.01 | данные отсутствуют | данные отсутствуют |
| 2846 | 738337.64 | 1299593.49 | данные отсутствуют | данные отсутствуют |
| 2847 | 738362.14 | 1299620.07 | данные отсутствуют | данные отсутствуют |
| 2848 | 738316.17 | 1299662.99 | данные отсутствуют | данные отсутствуют |
| 2849 | 738291.97 | 1299637.87 | данные отсутствуют | данные отсутствуют |
| 2850 | 738290.53 | 1299636.38 | данные отсутствуют | данные отсутствуют |
| 2851 | 738275.26 | 1299620.53 | данные отсутствуют | данные отсутствуют |
| 2852 | 738303.23 | 1299594.36 | данные отсутствуют | данные отсутствуют |
| 2853 | 738311.05 | 1299587.05 | данные отсутствуют | данные отсутствуют |
| 2854 | 738315.93 | 1299642.93 | данные отсутствуют | данные отсутствуют |
| Государственный регистратор | | | | ФГИС ЕГРН |
| полное наименование должности | | | подпись | инициалы, фамилия |

М.П.

| Земельный участок | | | | |
|--------------------------------|---------------|--------------------------------------|--|--|
| (вид объекта недвижимости) | | | | |
| Лист № __ Раздела <u>4.2</u> | | Всего листов раздела <u>4.2</u> : __ | | Всего разделов: __ |
| 30.09.2021 № 99/2021/420827280 | | | | |
| Кадастровый номер: | | | 02:22:000000:239 (единое землепользование) | |
| Номер точки | Координаты, м | | Описание закрепления на местности | Средняя квадратическая погрешность определения координат характерных точек границы части земельного участка, м |
| | X | Y | | |
| 1 | 2 | 3 | 4 | 5 |
| 2855 | 738340.21 | 1299620.26 | данные отсутствуют | данные отсутствуют |
| 2856 | 745363.16 | 1296234.21 | данные отсутствуют | данные отсутствуют |
| 2857 | 745260.55 | 1296642.57 | данные отсутствуют | данные отсутствуют |
| 2858 | 745248.67 | 1296656.87 | данные отсутствуют | данные отсутствуют |
| 2859 | 745235.38 | 1296677.97 | данные отсутствуют | данные отсутствуют |
| 2860 | 745210.8 | 1296711.8 | данные отсутствуют | данные отсутствуют |
| 2861 | 745179.03 | 1296749.93 | данные отсутствуют | данные отсутствуют |
| 2862 | 745146.99 | 1296783.82 | данные отсутствуют | данные отсутствуют |
| 2863 | 745116.28 | 1296818.24 | данные отсутствуют | данные отсутствуют |
| 2864 | 745081.86 | 1296853.19 | данные отсутствуют | данные отсутствуют |
| 2865 | 745043.2 | 1296892.37 | данные отсутствуют | данные отсутствуют |
| 2866 | 745013.02 | 1296924.67 | данные отсутствуют | данные отсутствуют |
| 2867 | 744978.07 | 1296963.33 | данные отсутствуют | данные отсутствуют |
| 2868 | 744939.15 | 1297006.22 | данные отсутствуют | данные отсутствуют |
| 2869 | 744905.79 | 1297046.99 | данные отсутствуют | данные отсутствуют |
| 2870 | 744877.2 | 1297078.24 | данные отсутствуют | данные отсутствуют |
| 2871 | 744842.25 | 1297111.07 | данные отсутствуют | данные отсутствуют |
| Государственный регистратор | | | | ФГИС ЕГРН |
| полное наименование должности | | | подпись | инициалы, фамилия |

М.П.

Выписка из Единого государственного реестра недвижимости об объекте недвижимости
Сведения о частях земельного участка

| Земельный участок | | | | |
|---------------------------------|---------------|---|--|--|
| (вид объекта недвижимости) | | | | |
| Лист № _____ Раздела 4.2 | | Всего листов раздела 4.2 : _____ | | Всего разделов: _____ |
| 30.09.2021 № 99/2021/420827280 | | | | |
| Кадастровый номер: | | | 02:22:000000:239 (единое землепользование) | |
| Номер точки | Координаты, м | | Описание закрепления на местности | Средняя квадратическая погрешность определения координат характерных точек границы части земельного участка, м |
| | X | Y | | |
| 1 | 2 | 3 | 4 | 5 |
| 2872 | 744812.07 | 1297142.84 | данные отсутствуют | данные отсутствуют |
| 2873 | 744811.89 | 1297143.05 | данные отсутствуют | данные отсутствуют |
| 2874 | 744321.89 | 1297332.96 | данные отсутствуют | данные отсутствуют |
| 2875 | 744365.58 | 1297292.83 | данные отсутствуют | данные отсутствуют |
| 2876 | 744420.12 | 1297246.23 | данные отсутствуют | данные отсутствуют |
| 2877 | 744454.01 | 1297213.93 | данные отсутствуют | данные отсутствуют |
| 2878 | 744506.96 | 1297171.04 | данные отсутствуют | данные отсутствуют |
| 2879 | 744548.26 | 1297132.92 | данные отсутствуют | данные отсутствуют |
| 2880 | 744580.04 | 1297102.2 | данные отсутствуют | данные отсутствуют |
| 2881 | 744608.1 | 1297072.02 | данные отсутствуют | данные отсутствуют |
| 2882 | 744624.04 | 1297052.16 | данные отсутствуют | данные отсутствуют |
| 2883 | 744826.1 | 1296833.18 | данные отсутствуют | данные отсутствуют |
| 2884 | 744829.44 | 1296829.5 | данные отсутствуют | данные отсутствуют |
| 2885 | 744864.39 | 1296790.84 | данные отсутствуют | данные отсутствуют |
| 2886 | 744894.57 | 1296758.54 | данные отсутствуют | данные отсутствуют |
| 2887 | 744933.23 | 1296719.36 | данные отсутствуют | данные отсутствуют |
| 2888 | 744967.65 | 1296684.41 | данные отсутствуют | данные отсутствуют |
| Государственный регистратор | | | | ФГИС ЕГРН |
| полное наименование должности | | | подпись | инициалы, фамилия |

М.П.

Раздел 4.2

Выписка из Единого государственного реестра недвижимости об объекте недвижимости
Сведения о частях земельного участка

| Земельный участок | | | | |
|---------------------------------|---------------|---|--|--|
| (вид объекта недвижимости) | | | | |
| Лист № _____ Раздела 4.2 | | Всего листов раздела 4.2 : _____ | | Всего разделов: _____ |
| 30.09.2021 № 99/2021/420827280 | | | | |
| Кадастровый номер: | | | 02:22:000000:239 (единое землепользование) | |
| Номер точки | Координаты, м | | Описание закрепления на местности | Средняя квадратическая погрешность определения координат характерных точек границы части земельного участка, м |
| | X | Y | | |
| 1 | 2 | 3 | 4 | 5 |
| 2889 | 744998.36 | 1296649.99 | данные отсутствуют | данные отсутствуют |
| 2890 | 745030.4 | 1296616.1 | данные отсутствуют | данные отсутствуют |
| 2890 | 745030.4 | 1296616.1 | данные отсутствуют | данные отсутствуют |
| 2891 | 745062.17 | 1296577.97 | данные отсутствуют | данные отсутствуют |
| 2892 | 745086.53 | 1296539.32 | данные отсутствуют | данные отсутствуют |
| 2893 | 745112.47 | 1296508.08 | данные отсутствуют | данные отсутствуют |
| 2894 | 745149.54 | 1296466.25 | данные отсутствуют | данные отсутствуют |
| 2895 | 745190.31 | 1296418.59 | данные отсутствуют | данные отсутствуют |
| 2896 | 745217.85 | 1296385.76 | данные отсутствуют | данные отсутствуют |
| 2897 | 745248.56 | 1296353.99 | данные отсутствуют | данные отсутствуют |
| 2898 | 745287.22 | 1296314.27 | данные отсутствуют | данные отсутствуют |
| 2899 | 745320.58 | 1296279.32 | данные отсутствуют | данные отсутствуют |
| 2900 | 745349.17 | 1296248.61 | данные отсутствуют | данные отсутствуют |
| 2901 | 744388.93 | 1297538.48 | данные отсутствуют | данные отсутствуют |
| 2902 | 744388.8 | 1297538.6 | данные отсутствуют | данные отсутствуют |
| 2903 | 744387.38 | 1297488.38 | данные отсутствуют | данные отсутствуют |
| 2904 | 744613.87 | 1297341.47 | данные отсутствуют | данные отсутствуют |
| Государственный регистратор | | | | ФГИС ЕГРН |
| полное наименование должности | | | подпись | инициалы, фамилия |

М.П.

| Земельный участок | | | | |
|--------------------------------|---------------|--------------------------------------|--|--|
| (вид объекта недвижимости) | | | | |
| Лист № __ Раздела 4.2 | | Всего листов раздела 4.2 : __ | | Всего разделов: __ |
| 30.09.2021 № 99/2021/420827280 | | | | |
| Кадастровый номер: | | | 02:22:000000:239 (единое землепользование) | |
| Номер точки | Координаты, м | | Описание закрепления на местности | Средняя квадратическая погрешность определения координат характерных точек границы части земельного участка, м |
| | X | Y | | |
| 1 | 2 | 3 | 4 | 5 |
| 2905 | 744583.01 | 1297366.47 | данные отсутствуют | данные отсутствуют |
| 2906 | 744568.75 | 1297380.06 | данные отсутствуют | данные отсутствуют |
| 2907 | 744537.68 | 1297408.03 | данные отсутствуют | данные отсутствуют |
| 2908 | 744537.29 | 1297408.36 | данные отсутствуют | данные отсутствуют |
| 2909 | 744760.7 | 1297200.9 | данные отсутствуют | данные отсутствуют |
| 2910 | 744756.73 | 1297205.85 | данные отсутствуют | данные отсутствуют |
| 2911 | 744735.36 | 1297228.83 | данные отсутствуют | данные отсутствуют |
| 2912 | 744399.68 | 1297529.23 | данные отсутствуют | данные отсутствуют |
| 2913 | 744397.02 | 1297531.53 | данные отсутствуют | данные отсутствуют |
| 2914 | 741533.42 | 1298062.23 | данные отсутствуют | данные отсутствуют |
| 2915 | 741577.64 | 1298062.23 | данные отсутствуют | данные отсутствуют |
| 2916 | 741605.54 | 1298062.79 | данные отсутствуют | данные отсутствуют |
| 2917 | 741371.17 | 1298251.26 | данные отсутствуют | данные отсутствуют |
| 2918 | 741349.8 | 1298248.7 | данные отсутствуют | данные отсутствуют |
| 2919 | 741522.23 | 1298061.37 | данные отсутствуют | данные отсутствуют |
| 2920 | 741328.08 | 1298245.98 | данные отсутствуют | данные отсутствуют |
| 2921 | 741307.89 | 1298243.13 | данные отсутствуют | данные отсутствуют |
| Государственный регистратор | | | | ФГИС ЕГРН |
| полное наименование должности | | | подпись | инициалы, фамилия |

М.П.

| Земельный участок | | | | |
|--------------------------------|---------------|--------------------------------------|--|--|
| (вид объекта недвижимости) | | | | |
| Лист № __ Раздела 4.2 | | Всего листов раздела 4.2 : __ | | Всего разделов: __ |
| 30.09.2021 № 99/2021/420827280 | | | | |
| Кадастровый номер: | | | 02:22:000000:239 (единое землепользование) | |
| Номер точки | Координаты, м | | Описание закрепления на местности | Средняя квадратическая погрешность определения координат характерных точек границы части земельного участка, м |
| | X | Y | | |
| 1 | 2 | 3 | 4 | 5 |
| 2922 | 741302.02 | 1298242.64 | данные отсутствуют | данные отсутствуют |
| 2923 | 741260.44 | 1298238.27 | данные отсутствуют | данные отсутствуют |
| 2924 | 741232.9 | 1298234.56 | данные отсутствуют | данные отсутствуют |
| 2925 | 741216.49 | 1298232.37 | данные отсутствуют | данные отсутствуют |
| 2926 | 745363.15 | 1296234.21 | данные отсутствуют | данные отсутствуют |
| 2927 | 745389.31 | 1296279.03 | данные отсутствуют | данные отсутствуют |
| 2928 | 745385.4 | 1296283.05 | данные отсутствуют | данные отсутствуют |
| 2929 | 745357.2 | 1296313.4 | данные отсутствуют | данные отсутствуют |
| 2930 | 745356.75 | 1296313.85 | данные отсутствуют | данные отсутствуют |
| 2931 | 745323.4 | 1296348.8 | данные отсутствуют | данные отсутствуют |
| 2932 | 745323.05 | 1296349.15 | данные отсутствуют | данные отсутствуют |
| 2933 | 745284.45 | 1296388.8 | данные отсутствуют | данные отсутствуют |
| 2934 | 745255 | 1296419.25 | данные отсутствуют | данные отсутствуют |
| 2935 | 745228.6 | 1296450.7 | данные отсутствуют | данные отсутствуют |
| 2936 | 745228.3 | 1296451.1 | данные отсутствуют | данные отсутствуют |
| 2937 | 745187.55 | 1296498.75 | данные отсутствуют | данные отсутствуют |
| 2938 | 745186.95 | 1296499.4 | данные отсутствуют | данные отсутствуют |
| Государственный регистратор | | | | ФГИС ЕГРН |
| полное наименование должности | | | подпись | инициалы, фамилия |

М.П.

Выписка из Единого государственного реестра недвижимости об объекте недвижимости
Сведения о частях земельного участка

| Земельный участок | | | | |
|--------------------------------|---------------|--------------------------------------|--|--|
| (вид объекта недвижимости) | | | | |
| Лист № __ Раздела 4.2 | | Всего листов раздела 4.2 : __ | | Всего разделов: __ |
| 30.09.2021 № 99/2021/420827280 | | | | |
| Кадастровый номер: | | | 02:22:000000:239 (единое землепользование) | |
| Номер точки | Координаты, м | | Описание закрепления на местности | Средняя квадратическая погрешность определения координат характерных точек границы части земельного участка, м |
| | X | Y | | |
| 1 | 2 | 3 | 4 | 5 |
| 2939 | 745150.4 | 1296540.65 | данные отсутствуют | данные отсутствуют |
| 2940 | 745127.1 | 1296568.75 | данные отсутствуют | данные отсутствуют |
| 2941 | 745104.45 | 1296604.65 | данные отсутствуют | данные отсутствуют |
| 2942 | 745100.6 | 1296610 | данные отсутствуют | данные отсутствуют |
| 2943 | 745068.8 | 1296648.1 | данные отсутствуют | данные отсутствуют |
| 2944 | 745066.75 | 1296650.45 | данные отсутствуют | данные отсутствуют |
| 2945 | 745035.2 | 1296683.8 | данные отсутствуют | данные отсутствуют |
| 2946 | 745004.95 | 1296717.7 | данные отсутствуют | данные отсутствуют |
| 2947 | 745003.25 | 1296719.5 | данные отсутствуют | данные отсутствуют |
| 2948 | 744968.85 | 1296754.45 | данные отсутствуют | данные отсутствуют |
| 2949 | 744968.8 | 1296754.5 | данные отсутствуют | данные отсутствуют |
| 2950 | 744930.65 | 1296793.15 | данные отсутствуют | данные отсутствуют |
| 2951 | 744901.2 | 1296824.7 | данные отсутствуют | данные отсутствуют |
| 2952 | 744866.55 | 1296863.05 | данные отсутствуют | данные отсутствуют |
| 2953 | 744866.45 | 1296863.1 | данные отсутствуют | данные отсутствуют |
| 2954 | 744828.4 | 1296905.05 | данные отсутствуют | данные отсутствуют |
| 2955 | 744795.85 | 1296944.8 | данные отсутствуют | данные отсутствуют |
| Государственный регистратор | | | ФГИС ЕГРН | |
| полное наименование должности | | | подпись | |
| | | | инициалы, фамилия | |

М.П.

Выписка из Единого государственного реестра недвижимости об объекте недвижимости
Сведения о частях земельного участка

| Земельный участок | | | | |
|--------------------------------|---------------|--------------------------------------|--|--|
| (вид объекта недвижимости) | | | | |
| Лист № __ Раздела 4.2 | | Всего листов раздела 4.2 : __ | | Всего разделов: __ |
| 30.09.2021 № 99/2021/420827280 | | | | |
| Кадастровый номер: | | | 02:22:000000:239 (единое землепользование) | |
| Номер точки | Координаты, м | | Описание закрепления на местности | Средняя квадратическая погрешность определения координат характерных точек границы части земельного участка, м |
| | X | Y | | |
| 1 | 2 | 3 | 4 | 5 |
| 2956 | 744794.05 | 1296946.9 | данные отсутствуют | данные отсутствуют |
| 2957 | 744765.45 | 1296978.15 | данные отсутствуют | данные отсутствуют |
| 2958 | 744762.8 | 1296980.85 | данные отсутствуют | данные отсутствуют |
| 2959 | 744728.9 | 1297012.7 | данные отсутствуют | данные отсутствуют |
| 2960 | 744700.45 | 1297042.6 | данные отсутствуют | данные отсутствуют |
| 2961 | 744680.55 | 1297065.6 | данные отсутствуют | данные отсутствуют |
| 2962 | 744678.15 | 1297068.2 | данные отсутствуют | данные отсутствуют |
| 2963 | 744663.65 | 1297082.65 | данные отсутствуют | данные отсутствуют |
| 2964 | 744647.1 | 1297103.3 | данные отсутствуют | данные отсутствуют |
| 2965 | 744644.7 | 1297106.05 | данные отсутствуют | данные отсутствуют |
| 2966 | 744616.65 | 1297136.25 | данные отсутствуют | данные отсутствуют |
| 2967 | 744614.8 | 1297138.15 | данные отсутствуют | данные отсутствуют |
| 2968 | 744583 | 1297168.85 | данные отсутствуют | данные отсутствуют |
| 2969 | 744582.15 | 1297169.65 | данные отсутствуют | данные отсутствуют |
| 2970 | 744540.85 | 1297207.8 | данные отсутствуют | данные отсутствуют |
| 2971 | 744538.45 | 1297209.9 | данные отсутствуют | данные отсутствуют |
| 2972 | 744487.05 | 1297251.5 | данные отсутствуют | данные отсутствуют |
| Государственный регистратор | | | ФГИС ЕГРН | |
| полное наименование должности | | | подпись | |
| | | | инициалы, фамилия | |

М.П.

| Земельный участок | | | | |
|--------------------------------|---------------|--------------------------------------|--|--|
| (вид объекта недвижимости) | | | | |
| Лист № __ Раздела 4.2 | | Всего листов раздела 4.2 : __ | | Всего разделов: __ |
| 30.09.2021 № 99/2021/420827280 | | | | |
| Кадастровый номер: | | | 02:22:000000:239 (единое землепользование) | |
| Номер точки | Координаты, м | | Описание закрепления на местности | Средняя квадратическая погрешность определения координат характерных точек границы части земельного участка, м |
| | X | Y | | |
| 1 | 2 | 3 | 4 | 5 |
| 2973 | 744454.6 | 1297282.4 | данные отсутствуют | данные отсутствуют |
| 2974 | 744452.6 | 1297284.25 | данные отсутствуют | данные отсутствуют |
| 2975 | 744398.75 | 1297330.25 | данные отсутствуют | данные отсутствуют |
| 2976 | 744353.85 | 1297371.5 | данные отсутствуют | данные отсутствуют |
| 2977 | 744352.75 | 1297372.5 | данные отсутствуют | данные отсутствуют |
| 2978 | 744342.33 | 1297381.5 | данные отсутствуют | данные отсутствуют |
| 2979 | 744321.89 | 1297332.97 | данные отсутствуют | данные отсутствуют |
| 2980 | 744365.6 | 1297292.85 | данные отсутствуют | данные отсутствуют |
| 2981 | 744420.1 | 1297246.25 | данные отсутствуют | данные отсутствуют |
| 2982 | 744454 | 1297213.95 | данные отсутствуют | данные отсутствуют |
| 2983 | 744506.95 | 1297171.05 | данные отсутствуют | данные отсутствуют |
| 2984 | 744548.25 | 1297132.9 | данные отсутствуют | данные отсутствуют |
| 2985 | 744580.05 | 1297102.2 | данные отсутствуют | данные отсутствуют |
| 2986 | 744608.1 | 1297072 | данные отсутствуют | данные отсутствуют |
| 2987 | 744623.96 | 1297052.23 | данные отсутствуют | данные отсутствуют |
| 2988 | 744825.97 | 1296833.34 | данные отсутствуют | данные отсутствуют |
| 2989 | 744829.45 | 1296829.5 | данные отсутствуют | данные отсутствуют |
| Государственный регистратор | | | | ФГИС ЕГРН |
| полное наименование должности | | | подпись | инициалы, фамилия |

М.П.

Раздел 4.2

Выписка из Единого государственного реестра недвижимости об объекте недвижимости
Сведения о частях земельного участка

| Земельный участок | | | | |
|--------------------------------|---------------|--------------------------------------|--|--|
| (вид объекта недвижимости) | | | | |
| Лист № __ Раздела 4.2 | | Всего листов раздела 4.2 : __ | | Всего разделов: __ |
| 30.09.2021 № 99/2021/420827280 | | | | |
| Кадастровый номер: | | | 02:22:000000:239 (единое землепользование) | |
| Номер точки | Координаты, м | | Описание закрепления на местности | Средняя квадратическая погрешность определения координат характерных точек границы части земельного участка, м |
| | X | Y | | |
| 1 | 2 | 3 | 4 | 5 |
| 2990 | 744864.4 | 1296790.85 | данные отсутствуют | данные отсутствуют |
| 2991 | 744894.55 | 1296758.55 | данные отсутствуют | данные отсутствуют |
| 2992 | 744933.25 | 1296719.35 | данные отсутствуют | данные отсутствуют |
| 2993 | 744967.65 | 1296684.4 | данные отсутствуют | данные отсутствуют |
| 2994 | 744998.35 | 1296650 | данные отсутствуют | данные отсутствуют |
| 2995 | 745062.15 | 1296577.95 | данные отсутствуют | данные отсутствуют |
| 2996 | 745086.55 | 1296539.3 | данные отсутствуют | данные отсутствуют |
| 2997 | 745112.45 | 1296508.1 | данные отсутствуют | данные отсутствуют |
| 2998 | 745149.55 | 1296466.25 | данные отсутствуют | данные отсутствуют |
| 2999 | 745190.3 | 1296418.6 | данные отсутствуют | данные отсутствуют |
| 3000 | 745217.85 | 1296385.75 | данные отсутствуют | данные отсутствуют |
| 3001 | 745248.55 | 1296354 | данные отсутствуют | данные отсутствуют |
| 3002 | 745287.2 | 1296314.25 | данные отсутствуют | данные отсутствуют |
| 3003 | 745320.6 | 1296279.3 | данные отсутствуют | данные отсутствуют |
| 3004 | 745349.15 | 1296248.6 | данные отсутствуют | данные отсутствуют |
| 3005 | 741533.4 | 1298062.25 | данные отсутствуют | данные отсутствуют |
| 3006 | 741577.65 | 1298062.25 | данные отсутствуют | данные отсутствуют |
| Государственный регистратор | | | | ФГИС ЕГРН |
| полное наименование должности | | | подпись | инициалы, фамилия |

М.П.

Выписка из Единого государственного реестра недвижимости об объекте недвижимости
Сведения о частях земельного участка

| Земельный участок | | | | |
|---------------------------------|---------------|---|--|--|
| (вид объекта недвижимости) | | | | |
| Лист № _____ Раздела 4.2 | | Всего листов раздела 4.2 : _____ | | Всего разделов: _____ |
| 30.09.2021 № 99/2021/420827280 | | | | |
| Кадастровый номер: | | | 02:22:000000:239 (единое землепользование) | |
| Номер точки | Координаты, м | | Описание закрепления на местности | Средняя квадратическая погрешность определения координат характерных точек границы части земельного участка, м |
| | X | Y | | |
| 1 | 2 | 3 | 4 | 5 |
| 3007 | 741605.63 | 1298062.8 | данные отсутствуют | данные отсутствуют |
| 3008 | 741434.12 | 1298107.46 | данные отсутствуют | данные отсутствуют |
| 3009 | 741432.74 | 1298107.36 | данные отсутствуют | данные отсутствуют |
| 3010 | 741521.99 | 1298061.38 | данные отсутствуют | данные отсутствуют |
| 3011 | 741306.96 | 1298093.22 | данные отсутствуют | данные отсутствуют |
| 3012 | 741297.85 | 1298092.45 | данные отсутствуют | данные отсутствуют |
| 3013 | 741295.35 | 1298092.2 | данные отсутствуют | данные отсутствуют |
| 3014 | 741282.7 | 1298090.5 | данные отсутствуют | данные отсутствуют |
| 3015 | 737661.07 | 1295025.71 | данные отсутствуют | данные отсутствуют |
| 3015 | 737661.07 | 1295025.71 | данные отсутствуют | данные отсутствуют |
| 3016 | 737662.27 | 1295040.03 | данные отсутствуют | данные отсутствуют |
| 3016 | 737662.27 | 1295040.03 | данные отсутствуют | данные отсутствуют |
| 3017 | 737663.35 | 1295100.95 | данные отсутствуют | данные отсутствуют |
| 3017 | 737663.35 | 1295100.95 | данные отсутствуют | данные отсутствуют |
| 3018 | 737652.18 | 1294967.47 | данные отсутствуют | данные отсутствуют |
| 3018 | 737652.18 | 1294967.47 | данные отсутствуют | данные отсутствуют |
| 3019 | 737642.88 | 1294808.17 | данные отсутствуют | данные отсутствуют |
| Государственный регистратор | | | ФГИС ЕГРН | |
| полное наименование должности | | | подпись | |
| | | | инициалы, фамилия | |

М.П.

Выписка из Единого государственного реестра недвижимости об объекте недвижимости
Сведения о частях земельного участка

| Земельный участок | | | | |
|---------------------------------|---------------|---|--|--|
| (вид объекта недвижимости) | | | | |
| Лист № _____ Раздела 4.2 | | Всего листов раздела 4.2 : _____ | | Всего разделов: _____ |
| 30.09.2021 № 99/2021/420827280 | | | | |
| Кадастровый номер: | | | 02:22:000000:239 (единое землепользование) | |
| Номер точки | Координаты, м | | Описание закрепления на местности | Средняя квадратическая погрешность определения координат характерных точек границы части земельного участка, м |
| | X | Y | | |
| 1 | 2 | 3 | 4 | 5 |
| 3019 | 737642.88 | 1294808.17 | данные отсутствуют | данные отсутствуют |
| 3020 | 737642.22 | 1294848.31 | данные отсутствуют | данные отсутствуют |
| 3020 | 737642.22 | 1294848.31 | данные отсутствуют | данные отсутствуют |
| 3021 | 737636.03 | 1294774.29 | данные отсутствуют | данные отсутствуют |
| 3021 | 737636.03 | 1294774.29 | данные отсутствуют | данные отсутствуют |
| 3022 | 737639.4 | 1294766.52 | данные отсутствуют | данные отсутствуют |
| 3022 | 737639.4 | 1294766.52 | данные отсутствуют | данные отсутствуют |
| 3023 | 737827.09 | 1296287.51 | данные отсутствуют | данные отсутствуют |
| 3024 | 737827.32 | 1296286.01 | данные отсутствуют | данные отсутствуют |
| 3025 | 737828.39 | 1296279.13 | данные отсутствуют | данные отсутствуют |
| 3026 | 737827.73 | 1296283.36 | данные отсутствуют | данные отсутствуют |
| 3027 | 737654.33 | 1295354.72 | данные отсутствуют | данные отсутствуют |
| 3028 | 737654.18 | 1295352.4 | данные отсутствуют | данные отсутствуют |
| 3029 | 737652.66 | 1295340.08 | данные отсутствуют | данные отсутствуют |
| 3030 | 737652.44 | 1295337.89 | данные отсутствуют | данные отсутствуют |
| 3031 | 737644.4 | 1295236.41 | данные отсутствуют | данные отсутствуют |
| 3032 | 737644.38 | 1295236.21 | данные отсутствуют | данные отсутствуют |
| Государственный регистратор | | | ФГИС ЕГРН | |
| полное наименование должности | | | подпись | |
| | | | инициалы, фамилия | |

М.П.

| Земельный участок | | | | |
|---------------------------------|---------------|---|--|--|
| (вид объекта недвижимости) | | | | |
| Лист № _____ Раздела 4.2 | | Всего листов раздела 4.2 : _____ | | Всего разделов: _____ |
| 30.09.2021 № 99/2021/420827280 | | | | |
| Кадастровый номер: | | | 02:22:000000:239 (единое землепользование) | |
| Номер точки | Координаты, м | | Описание закрепления на местности | Средняя квадратическая погрешность определения координат характерных точек границы части земельного участка, м |
| | X | Y | | |
| 1 | 2 | 3 | 4 | 5 |
| 3033 | 737638.56 | 1295158.79 | данные отсутствуют | данные отсутствуют |
| 3034 | 737632.47 | 1295083.47 | данные отсутствуют | данные отсутствуют |
| 3035 | 737632.43 | 1295082.89 | данные отсутствуют | данные отсутствуют |
| 3036 | 737627.24 | 1295007.89 | данные отсутствуют | данные отсутствуют |
| 3037 | 737619.73 | 1294924.76 | данные отсутствуют | данные отсутствуют |
| 3038 | 737619.69 | 1294924.27 | данные отсутствуют | данные отсутствуют |
| 3039 | 737612.01 | 1294828.49 | данные отсутствуют | данные отсутствуют |
| 3040 | 737611.99 | 1294828.22 | данные отсутствуют | данные отсутствуют |
| 3041 | 737610.24 | 1294804.81 | данные отсутствуют | данные отсутствуют |
| 3042 | 737344.27 | 1298037.6 | данные отсутствуют | данные отсутствуют |
| 3043 | 737325.26 | 1298084.49 | данные отсутствуют | данные отсутствуют |
| 3044 | 737352.28 | 1298017.77 | данные отсутствуют | данные отсутствуют |
| 3045 | 737292.85 | 1298164.85 | данные отсутствуют | данные отсутствуют |
| 3046 | 737263.73 | 1298235.71 | данные отсутствуют | данные отсутствуют |
| 3047 | 737261.33 | 1298240.73 | данные отсутствуют | данные отсутствуют |
| 3048 | 737238.6 | 1298282.22 | данные отсутствуют | данные отсутствуют |
| 3049 | 737235.2 | 1298287.59 | данные отсутствуют | данные отсутствуют |
| Государственный регистратор | | | ФГИС ЕГРН | |
| полное наименование должности | | | подпись | |
| | | | инициалы, фамилия | |

М.П.

| Земельный участок | | | | |
|---------------------------------|---------------|---|--|--|
| (вид объекта недвижимости) | | | | |
| Лист № _____ Раздела 4.2 | | Всего листов раздела 4.2 : _____ | | Всего разделов: _____ |
| 30.09.2021 № 99/2021/420827280 | | | | |
| Кадастровый номер: | | | 02:22:000000:239 (единое землепользование) | |
| Номер точки | Координаты, м | | Описание закрепления на местности | Средняя квадратическая погрешность определения координат характерных точек границы части земельного участка, м |
| | X | Y | | |
| 1 | 2 | 3 | 4 | 5 |
| 3050 | 737199.22 | 1298337.12 | данные отсутствуют | данные отсутствуют |
| 3051 | 737198.48 | 1298338.12 | данные отсутствуют | данные отсутствуют |
| 3052 | 737155.19 | 1298394.69 | данные отсутствуют | данные отсутствуют |
| 3053 | 737127.01 | 1298433.86 | данные отсутствуют | данные отсутствуют |
| 3054 | 737126.87 | 1298434.06 | данные отсутствуют | данные отсутствуют |
| 3055 | 737126.49 | 1298434.58 | данные отсутствуют | данные отсутствуют |
| 3056 | 737090.9 | 1298482.26 | данные отсутствуют | данные отсутствуют |
| 3057 | 737075.21 | 1298503.79 | данные отсутствуют | данные отсутствуют |
| 3058 | 736767.11 | 1298801.99 | данные отсутствуют | данные отсутствуют |
| 3059 | 736727.01 | 1299003 | данные отсутствуют | данные отсутствуют |
| 3060 | 736580.31 | 1299317 | данные отсутствуют | данные отсутствуют |
| 3061 | 736308 | 1299766.27 | данные отсутствуют | данные отсутствуют |
| 3062 | 736321.2 | 1299738.18 | данные отсутствуют | данные отсутствуют |
| 3063 | 736321.58 | 1299737.38 | данные отсутствуют | данные отсутствуют |
| 3064 | 736368.37 | 1299642.19 | данные отсутствуют | данные отсутствуют |
| 3065 | 736411.75 | 1299553.84 | данные отсутствуют | данные отсутствуют |
| 3066 | 736457.34 | 1299458.48 | данные отсутствуют | данные отсутствуют |
| Государственный регистратор | | | ФГИС ЕГРН | |
| полное наименование должности | | | подпись | |
| | | | инициалы, фамилия | |

М.П.

Выписка из Единого государственного реестра недвижимости об объекте недвижимости
Сведения о частях земельного участка

| Земельный участок | | | | |
|--------------------------------|---------------|---------------------------------------|--|--|
| (вид объекта недвижимости) | | | | |
| Лист № ___ Раздела 4.2 | | Всего листов раздела 4.2 : ___ | | Всего разделов: ___ |
| 30.09.2021 № 99/2021/420827280 | | | | |
| Кадастровый номер: | | | 02:22:000000:239 (единое землепользование) | |
| Номер точки | Координаты, м | | Описание закрепления на местности | Средняя квадратическая погрешность определения координат характерных точек границы части земельного участка, м |
| | X | Y | | |
| 1 | 2 | 3 | 4 | 5 |
| 3067 | 736504.69 | 1299359.17 | данные отсутствуют | данные отсутствуют |
| 3068 | 736535.19 | 1299295.45 | данные отсутствуют | данные отсутствуют |
| 3069 | 736591.03 | 1299178.34 | данные отсутствуют | данные отсутствуют |
| 3070 | 736616.65 | 1299122.39 | данные отсутствуют | данные отсутствуют |
| 3071 | 736617.45 | 1299120.71 | данные отсутствуют | данные отсутствуют |
| 3072 | 736654.57 | 1299047 | данные отсутствуют | данные отсутствуют |
| 3073 | 736680.84 | 1298983.81 | данные отсутствуют | данные отсутствуют |
| 3074 | 736681.29 | 1298982.76 | данные отсутствуют | данные отсутствуют |
| 3075 | 736712.43 | 1298912.4 | данные отсутствуют | данные отсутствуют |
| 3076 | 736713.93 | 1298909.31 | данные отсутствуют | данные отсутствуют |
| 3077 | 736753.47 | 1298834.36 | данные отсутствуют | данные отсутствуют |
| 3078 | 736759.77 | 1298818.37 | данные отсутствуют | данные отсутствуют |
| 3079 | 736760.73 | 1298816.1 | данные отсутствуют | данные отсутствуют |
| 3080 | 736482 | 1299473.28 | данные отсутствуют | данные отсутствуют |
| 3081 | 736551.8 | 1300864.1 | данные отсутствуют | данные отсутствуют |
| 3082 | 736564.68 | 1300877.11 | данные отсутствуют | данные отсутствуют |
| 3083 | 736565.45 | 1300877.91 | данные отсутствуют | данные отсутствуют |
| Государственный регистратор | | | | ФГИС ЕГРН |
| полное наименование должности | | | подпись | инициалы, фамилия |

М.П.

Выписка из Единого государственного реестра недвижимости об объекте недвижимости
Сведения о частях земельного участка

| Земельный участок | | | | |
|--------------------------------|---------------|---------------------------------------|--|--|
| (вид объекта недвижимости) | | | | |
| Лист № ___ Раздела 4.2 | | Всего листов раздела 4.2 : ___ | | Всего разделов: ___ |
| 30.09.2021 № 99/2021/420827280 | | | | |
| Кадастровый номер: | | | 02:22:000000:239 (единое землепользование) | |
| Номер точки | Координаты, м | | Описание закрепления на местности | Средняя квадратическая погрешность определения координат характерных точек границы части земельного участка, м |
| | X | Y | | |
| 1 | 2 | 3 | 4 | 5 |
| 3084 | 736571.68 | 1300884.48 | данные отсутствуют | данные отсутствуют |
| 3085 | 740030.81 | 1298718.03 | данные отсутствуют | данные отсутствуют |
| 3086 | 740023.96 | 1298710.59 | данные отсутствуют | данные отсутствуют |
| 3087 | 738460.31 | 1296950.54 | данные отсутствуют | данные отсутствуют |
| Государственный регистратор | | | | ФГИС ЕГРН |
| полное наименование должности | | | подпись | инициалы, фамилия |

М.П.

| Земельный участок | | | | | |
|---|--------------------|------------|---|--|-----------------------------|
| (вид объекта недвижимости) | | | | | |
| Лист № | Раздела 4.2 | | Всего листов раздела 4.2 : _____ | Всего разделов: _____ | Всего листов выписки: _____ |
| 30.09.2021 № 99/2021/420827280 | | | | | |
| Кадастровый номер: | | | 02:22:000000:239 (единое землепользование) | | |
| Сведения о характерных точках границы части (частей) земельного участка | | | | | |
| Учетный номер части: 5 | | | | | |
| Система координат: МСК-05 | | | | | |
| Зона № | | | | | |
| Номер точки | Координаты, м | | Описание закрепления на местности | Средняя квадратическая погрешность определения координат характерных точек границы части земельного участка, м | |
| | X | Y | | | |
| 1 | 2 | 3 | 4 | 5 | |
| 26 | 736793.13 | 1298843.65 | данные отсутствуют | данные отсутствуют | |
| 27 | 736791.07 | 1298848.75 | данные отсутствуют | данные отсутствуют | |
| 28 | 736798.45 | 1298853.57 | данные отсутствуют | данные отсутствуют | |
| 29 | 736798.82 | 1298853.87 | данные отсутствуют | данные отсутствуют | |
| 30 | 736799.02 | 1298854.11 | данные отсутствуют | данные отсутствуют | |
| 31 | 736799.11 | 1298854.75 | данные отсутствуют | данные отсутствуют | |
| 32 | 736798.98 | 1298855.25 | данные отсутствуют | данные отсутствуют | |
| 33 | 736758.15 | 1298932.64 | данные отсутствуют | данные отсутствуют | |
| 35 | 736700.04 | 1299067.87 | данные отсутствуют | данные отсутствуют | |
| 36 | 736662.11 | 1299143.2 | данные отсутствуют | данные отсутствуют | |
| 37 | 736636.33 | 1299199.51 | данные отсутствуют | данные отсутствуют | |
| 39 | 736549.79 | 1299380.76 | данные отсутствуют | данные отсутствуют | |
| 40 | 736502.46 | 1299480.02 | данные отсутствуют | данные отсутствуют | |
| 41 | 736456.75 | 1299575.64 | данные отсутствуют | данные отсутствуют | |
| 42 | 736413.25 | 1299664.24 | данные отсутствуют | данные отсутствуют | |
| 43 | 736366.45 | 1299759.44 | данные отсутствуют | данные отсутствуют | |
| Государственный регистратор | | | ФГИС ЕГРН | | |
| полное наименование должности | | | подпись | | |
| | | | инициалы, фамилия | | |

М.П.

Раздел 4.2

Выписка из Единого государственного реестра недвижимости об объекте недвижимости
Сведения о частях земельного участка

| Земельный участок | | | | | |
|---------------------------------------|--------------------|------------|---|--|-----------------------------|
| (вид объекта недвижимости) | | | | | |
| Лист № | Раздела 4.2 | | Всего листов раздела 4.2 : _____ | Всего разделов: _____ | Всего листов выписки: _____ |
| 30.09.2021 № 99/2021/420827280 | | | | | |
| Кадастровый номер: | | | 02:22:000000:239 (единое землепользование) | | |
| Номер точки | Координаты, м | | Описание закрепления на местности | Средняя квадратическая погрешность определения координат характерных точек границы части земельного участка, м | |
| | X | Y | | | |
| 1 | 2 | 3 | 4 | 5 | |
| 44 | 736350.26 | 1299793.89 | данные отсутствуют | данные отсутствуют | |
| 44 | 736350.26 | 1299793.89 | данные отсутствуют | данные отсутствуют | |
| 51 | 736773.04 | 1298807.21 | данные отсутствуют | данные отсутствуют | |
| 52 | 736762.54 | 1298832.48 | данные отсутствуют | данные отсутствуют | |
| 53 | 736693.17 | 1299051.58 | данные отсутствуют | данные отсутствуют | |
| 53 | 736693.17 | 1299051.58 | данные отсутствуют | данные отсутствуют | |
| 54 | 736693.12 | 1299051.57 | данные отсутствуют | данные отсутствуют | |
| 54 | 736693.12 | 1299051.57 | данные отсутствуют | данные отсутствуют | |
| 55 | 736693.09 | 1299051.54 | данные отсутствуют | данные отсутствуют | |
| 55 | 736693.09 | 1299051.54 | данные отсутствуют | данные отсутствуют | |
| 56 | 736688.79 | 1299044.89 | данные отсутствуют | данные отсутствуют | |
| 56 | 736688.79 | 1299044.89 | данные отсутствуют | данные отсутствуют | |
| 57 | 736688.2 | 1299044.43 | данные отсутствуют | данные отсутствуют | |
| 57 | 736688.2 | 1299044.43 | данные отсутствуют | данные отсутствуют | |
| 58 | 736679.11 | 1299041.15 | данные отсутствуют | данные отсутствуют | |
| 58 | 736679.11 | 1299041.15 | данные отсутствуют | данные отсутствуют | |
| 59 | 736679.09 | 1299041.15 | данные отсутствуют | данные отсутствуют | |
| Государственный регистратор | | | ФГИС ЕГРН | | |
| полное наименование должности | | | подпись | | |
| | | | инициалы, фамилия | | |

М.П.

| Земельный участок | | | | |
|---------------------------------|---------------|---|--|--|
| (вид объекта недвижимости) | | | | |
| Лист № _____ Раздела 4.2 | | Всего листов раздела 4.2 : _____ | | Всего разделов: _____ |
| 30.09.2021 № 99/2021/420827280 | | | | |
| Кадастровый номер: | | | 02:22:000000:239 (единое землепользование) | |
| Номер точки | Координаты, м | | Описание закрепления на местности | Средняя квадратическая погрешность определения координат характерных точек границы части земельного участка, м |
| | X | Y | | |
| 1 | 2 | 3 | 4 | 5 |
| 59 | 736679.09 | 1299041.15 | данные отсутствуют | данные отсутствуют |
| 60 | 736679.05 | 1299041.11 | данные отсутствуют | данные отсутствуют |
| 60 | 736679.05 | 1299041.11 | данные отсутствуют | данные отсутствуют |
| 61 | 736679.04 | 1299041.06 | данные отсутствуют | данные отсутствуют |
| 61 | 736679.04 | 1299041.06 | данные отсутствуют | данные отсутствуют |
| 62 | 736679.05 | 1299041.03 | данные отсутствуют | данные отсутствуют |
| 62 | 736679.05 | 1299041.03 | данные отсутствуют | данные отсутствуют |
| 63 | 736679.72 | 1299039.15 | данные отсутствуют | данные отсутствуют |
| 63 | 736679.72 | 1299039.15 | данные отсутствуют | данные отсутствуют |
| 64 | 736679.73 | 1299039.13 | данные отсутствуют | данные отсутствуют |
| 64 | 736679.73 | 1299039.13 | данные отсутствуют | данные отсутствуют |
| 65 | 736679.77 | 1299039.09 | данные отсутствуют | данные отсутствуют |
| 65 | 736679.77 | 1299039.09 | данные отсутствуют | данные отсутствуют |
| 66 | 736679.82 | 1299039.08 | данные отсутствуют | данные отсутствуют |
| 66 | 736679.82 | 1299039.08 | данные отсутствуют | данные отсутствуют |
| 67 | 736679.85 | 1299039.09 | данные отсутствуют | данные отсутствуют |
| 67 | 736679.85 | 1299039.09 | данные отсутствуют | данные отсутствуют |
| Государственный регистратор | | | ФГИС ЕГРН | |
| полное наименование должности | | | подпись | |
| | | | инициалы, фамилия | |

М.П.

| Земельный участок | | | | |
|---------------------------------|---------------|---|--|--|
| (вид объекта недвижимости) | | | | |
| Лист № _____ Раздела 4.2 | | Всего листов раздела 4.2 : _____ | | Всего разделов: _____ |
| 30.09.2021 № 99/2021/420827280 | | | | |
| Кадастровый номер: | | | 02:22:000000:239 (единое землепользование) | |
| Номер точки | Координаты, м | | Описание закрепления на местности | Средняя квадратическая погрешность определения координат характерных точек границы части земельного участка, м |
| | X | Y | | |
| 1 | 2 | 3 | 4 | 5 |
| 68 | 736688.57 | 1299042.23 | данные отсутствуют | данные отсутствуют |
| 69 | 736690.62 | 1299034.78 | данные отсутствуют | данные отсутствуют |
| 69 | 736690.62 | 1299034.78 | данные отсутствуют | данные отсутствуют |
| 70 | 736690.63 | 1299034.76 | данные отсутствуют | данные отсутствуют |
| 70 | 736690.63 | 1299034.76 | данные отсутствуют | данные отсутствуют |
| 71 | 736690.67 | 1299034.72 | данные отсутствуют | данные отсутствуют |
| 71 | 736690.67 | 1299034.72 | данные отсутствуют | данные отсутствуют |
| 72 | 736690.72 | 1299034.71 | данные отсутствуют | данные отсутствуют |
| 72 | 736690.72 | 1299034.71 | данные отсутствуют | данные отсутствуют |
| 73 | 736690.75 | 1299034.71 | данные отсутствуют | данные отсутствуют |
| 73 | 736690.75 | 1299034.71 | данные отсутствуют | данные отсутствуют |
| 74 | 736692.67 | 1299035.24 | данные отсутствуют | данные отсутствуют |
| 74 | 736692.67 | 1299035.24 | данные отсутствуют | данные отсутствуют |
| 75 | 736692.69 | 1299035.25 | данные отсутствуют | данные отсутствуют |
| 75 | 736692.69 | 1299035.25 | данные отсутствуют | данные отсутствуют |
| 76 | 736692.73 | 1299035.29 | данные отсутствуют | данные отсутствуют |
| 76 | 736692.73 | 1299035.29 | данные отсутствуют | данные отсутствуют |
| Государственный регистратор | | | ФГИС ЕГРН | |
| полное наименование должности | | | подпись | |
| | | | инициалы, фамилия | |

М.П.

| Земельный участок | | | | |
|--------------------------------|---------------|---------------------------------------|--|--|
| (вид объекта недвижимости) | | | | |
| Лист № ___ Раздела 4.2 | | Всего листов раздела 4.2 : ___ | | Всего разделов: ___ |
| 30.09.2021 № 99/2021/420827280 | | | | |
| Кадастровый номер: | | | 02:22:000000:239 (единое землепользование) | |
| Номер точки | Координаты, м | | Описание закрепления на местности | Средняя квадратическая погрешность определения координат характерных точек границы части земельного участка, м |
| | X | Y | | |
| 1 | 2 | 3 | 4 | 5 |
| 77 | 736692.74 | 1299035.34 | данные отсутствуют | данные отсутствуют |
| 77 | 736692.74 | 1299035.34 | данные отсутствуют | данные отсутствуют |
| 78 | 736692.74 | 1299035.37 | данные отсутствуют | данные отсутствуют |
| 78 | 736692.74 | 1299035.37 | данные отсутствуют | данные отсутствуют |
| 79 | 736690.52 | 1299043.42 | данные отсутствуют | данные отсутствуют |
| 79 | 736690.52 | 1299043.42 | данные отсутствуют | данные отсутствуют |
| 80 | 736690.52 | 1299043.43 | данные отсутствуют | данные отсутствуют |
| 80 | 736690.52 | 1299043.43 | данные отсутствуют | данные отсутствуют |
| 81 | 736690.51 | 1299043.45 | данные отсутствуют | данные отсутствуют |
| 81 | 736690.51 | 1299043.45 | данные отсутствуют | данные отсутствуют |
| 82 | 736690.51 | 1299043.49 | данные отсутствуют | данные отсутствуют |
| 82 | 736690.51 | 1299043.49 | данные отсутствуют | данные отсутствуют |
| 83 | 736694.93 | 1299050.33 | данные отсутствуют | данные отсутствуют |
| 83 | 736694.93 | 1299050.33 | данные отсутствуют | данные отсутствуют |
| 84 | 736694.93 | 1299050.34 | данные отсутствуют | данные отсутствуют |
| 84 | 736694.93 | 1299050.34 | данные отсутствуют | данные отсутствуют |
| 85 | 736694.95 | 1299050.39 | данные отсутствуют | данные отсутствуют |
| Государственный регистратор | | | ФГИС ЕГРН | |
| полное наименование должности | | | подпись | |
| | | | инициалы, фамилия | |

М.П.

| Земельный участок | | | | |
|--------------------------------|---------------|---------------------------------------|--|--|
| (вид объекта недвижимости) | | | | |
| Лист № ___ Раздела 4.2 | | Всего листов раздела 4.2 : ___ | | Всего разделов: ___ |
| 30.09.2021 № 99/2021/420827280 | | | | |
| Кадастровый номер: | | | 02:22:000000:239 (единое землепользование) | |
| Номер точки | Координаты, м | | Описание закрепления на местности | Средняя квадратическая погрешность определения координат характерных точек границы части земельного участка, м |
| | X | Y | | |
| 1 | 2 | 3 | 4 | 5 |
| 85 | 736694.95 | 1299050.39 | данные отсутствуют | данные отсутствуют |
| 86 | 736694.93 | 1299050.44 | данные отсутствуют | данные отсутствуют |
| 86 | 736694.93 | 1299050.44 | данные отсутствуют | данные отсутствуют |
| 87 | 736694.9 | 1299050.47 | данные отсутствуют | данные отсутствуют |
| 87 | 736694.9 | 1299050.47 | данные отсутствуют | данные отсутствуют |
| 88 | 736693.23 | 1299051.56 | данные отсутствуют | данные отсутствуют |
| 88 | 736693.23 | 1299051.56 | данные отсутствуют | данные отсутствуют |
| 89 | 736693.22 | 1299051.57 | данные отсутствуют | данные отсутствуют |
| 89 | 736693.22 | 1299051.57 | данные отсутствуют | данные отсутствуют |
| 90 | 736430.83 | 1299582.97 | данные отсутствуют | данные отсутствуют |
| 90 | 736430.83 | 1299582.97 | данные отсутствуют | данные отсутствуют |
| 91 | 736430.79 | 1299582.96 | данные отсутствуют | данные отсутствуют |
| 91 | 736430.79 | 1299582.96 | данные отсутствуют | данные отсутствуют |
| 92 | 736428.79 | 1299581.97 | данные отсутствуют | данные отсутствуют |
| 92 | 736428.79 | 1299581.97 | данные отсутствуют | данные отсутствуют |
| 93 | 736428.78 | 1299581.97 | данные отсутствуют | данные отсутствуют |
| 93 | 736428.78 | 1299581.97 | данные отсутствуют | данные отсутствуют |
| Государственный регистратор | | | ФГИС ЕГРН | |
| полное наименование должности | | | подпись | |
| | | | инициалы, фамилия | |

М.П.

Выписка из Единого государственного реестра недвижимости об объекте недвижимости
Сведения о частях земельного участка

| Земельный участок | | | | |
|--------------------------------|---------------|--------------------------------------|--|--|
| (вид объекта недвижимости) | | | | |
| Лист № __ Раздела <u>4.2</u> | | Всего листов раздела <u>4.2</u> : __ | | Всего разделов: __ |
| 30.09.2021 № 99/2021/420827280 | | | | |
| Кадастровый номер: | | | 02:22:000000:239 (единое землепользование) | |
| Номер точки | Координаты, м | | Описание закрепления на местности | Средняя квадратическая погрешность определения координат характерных точек границы части земельного участка, м |
| | X | Y | | |
| 1 | 2 | 3 | 4 | 5 |
| 94 | 736428.74 | 1299581.93 | данные отсутствуют | данные отсутствуют |
| 94 | 736428.74 | 1299581.93 | данные отсутствуют | данные отсутствуют |
| 95 | 736428.73 | 1299581.88 | данные отсутствуют | данные отсутствуют |
| 95 | 736428.73 | 1299581.88 | данные отсутствуют | данные отсутствуют |
| 96 | 736428.74 | 1299581.83 | данные отсутствуют | данные отсутствуют |
| 96 | 736428.74 | 1299581.83 | данные отсутствуют | данные отсутствуют |
| 97 | 736429.72 | 1299579.82 | данные отсутствуют | данные отсутствуют |
| 97 | 736429.72 | 1299579.82 | данные отсутствуют | данные отсутствуют |
| 98 | 736429.76 | 1299579.78 | данные отсутствуют | данные отсутствуют |
| 98 | 736429.76 | 1299579.78 | данные отсутствуют | данные отсутствуют |
| 99 | 736429.81 | 1299579.77 | данные отсутствуют | данные отсутствуют |
| 99 | 736429.81 | 1299579.77 | данные отсутствуют | данные отсутствуют |
| 100 | 736429.85 | 1299579.78 | данные отсутствуют | данные отсутствуют |
| 100 | 736429.85 | 1299579.78 | данные отсутствуют | данные отсутствуют |
| 101 | 736431.86 | 1299580.77 | данные отсутствуют | данные отсутствуют |
| 101 | 736431.86 | 1299580.77 | данные отсутствуют | данные отсутствуют |
| 102 | 736431.87 | 1299580.77 | данные отсутствуют | данные отсутствуют |
| Государственный регистратор | | | | ФГИС ЕГРН |
| полное наименование должности | | | подпись | инициалы, фамилия |

М.П.

Выписка из Единого государственного реестра недвижимости об объекте недвижимости
Сведения о частях земельного участка

| Земельный участок | | | | |
|--------------------------------|---------------|--------------------------------------|--|--|
| (вид объекта недвижимости) | | | | |
| Лист № __ Раздела <u>4.2</u> | | Всего листов раздела <u>4.2</u> : __ | | Всего разделов: __ |
| 30.09.2021 № 99/2021/420827280 | | | | |
| Кадастровый номер: | | | 02:22:000000:239 (единое землепользование) | |
| Номер точки | Координаты, м | | Описание закрепления на местности | Средняя квадратическая погрешность определения координат характерных точек границы части земельного участка, м |
| | X | Y | | |
| 1 | 2 | 3 | 4 | 5 |
| 102 | 736431.87 | 1299580.77 | данные отсутствуют | данные отсутствуют |
| 103 | 736431.91 | 1299580.81 | данные отсутствуют | данные отсутствуют |
| 103 | 736431.91 | 1299580.81 | данные отсутствуют | данные отсутствуют |
| 104 | 736431.92 | 1299580.86 | данные отсутствуют | данные отсутствуют |
| 104 | 736431.92 | 1299580.86 | данные отсутствуют | данные отсутствуют |
| 105 | 736431.91 | 1299580.9 | данные отсутствуют | данные отсутствуют |
| 105 | 736431.91 | 1299580.9 | данные отсутствуют | данные отсутствуют |
| 106 | 736430.92 | 1299582.91 | данные отсутствуют | данные отсутствуют |
| 106 | 736430.92 | 1299582.91 | данные отсутствуют | данные отсутствуют |
| 107 | 736430.92 | 1299582.92 | данные отсутствуют | данные отсутствуют |
| 107 | 736430.92 | 1299582.92 | данные отсутствуют | данные отсутствуют |
| 108 | 736430.88 | 1299582.96 | данные отсутствуют | данные отсутствуют |
| 108 | 736430.88 | 1299582.96 | данные отсутствуют | данные отсутствуют |
| 110 | 736636.18 | 1299155.99 | данные отсутствуют | данные отсутствуют |
| 110 | 736636.18 | 1299155.99 | данные отсутствуют | данные отсутствуют |
| 111 | 736634.17 | 1299155.01 | данные отсутствуют | данные отсутствуют |
| 111 | 736634.17 | 1299155.01 | данные отсутствуют | данные отсутствуют |
| Государственный регистратор | | | | ФГИС ЕГРН |
| полное наименование должности | | | подпись | инициалы, фамилия |

М.П.

| Земельный участок | | | | |
|---------------------------------|---------------|---|--|--|
| (вид объекта недвижимости) | | | | |
| Лист № _____ Раздела 4.2 | | Всего листов раздела 4.2 : _____ | | Всего разделов: _____ |
| 30.09.2021 № 99/2021/420827280 | | | | |
| Кадастровый номер: | | | 02:22:000000:239 (единое землепользование) | |
| Номер точки | Координаты, м | | Описание закрепления на местности | Средняя квадратическая погрешность определения координат характерных точек границы части земельного участка, м |
| | X | Y | | |
| 1 | 2 | 3 | 4 | 5 |
| 112 | 736634.16 | 1299155.01 | данные отсутствуют | данные отсутствуют |
| 112 | 736634.16 | 1299155.01 | данные отсутствуют | данные отсутствуют |
| 113 | 736634.12 | 1299154.97 | данные отсутствуют | данные отсутствуют |
| 113 | 736634.12 | 1299154.97 | данные отсутствуют | данные отсутствуют |
| 114 | 736634.11 | 1299154.92 | данные отсутствуют | данные отсутствуют |
| 114 | 736634.11 | 1299154.92 | данные отсутствуют | данные отсутствуют |
| 115 | 736634.12 | 1299154.88 | данные отсутствуют | данные отсутствуют |
| 115 | 736634.12 | 1299154.88 | данные отсутствуют | данные отсутствуют |
| 116 | 736635.09 | 1299152.87 | данные отсутствуют | данные отсутствуют |
| 116 | 736635.09 | 1299152.87 | данные отсутствуют | данные отсутствуют |
| 117 | 736635.09 | 1299152.86 | данные отсутствуют | данные отсутствуют |
| 117 | 736635.09 | 1299152.86 | данные отсутствуют | данные отсутствуют |
| 118 | 736635.13 | 1299152.82 | данные отсутствуют | данные отсутствуют |
| 118 | 736635.13 | 1299152.82 | данные отсутствуют | данные отсутствуют |
| 119 | 736635.18 | 1299152.81 | данные отсутствуют | данные отсутствуют |
| 119 | 736635.18 | 1299152.81 | данные отсутствуют | данные отсутствуют |
| 120 | 736635.22 | 1299152.82 | данные отсутствуют | данные отсутствуют |
| Государственный регистратор | | | ФГИС ЕГРН | |
| полное наименование должности | | | подпись | |
| | | | инициалы, фамилия | |

М.П.

Раздел 4.2

Выписка из Единого государственного реестра недвижимости об объекте недвижимости
Сведения о частях земельного участка

| Земельный участок | | | | |
|---------------------------------|---------------|---|--|--|
| (вид объекта недвижимости) | | | | |
| Лист № _____ Раздела 4.2 | | Всего листов раздела 4.2 : _____ | | Всего разделов: _____ |
| 30.09.2021 № 99/2021/420827280 | | | | |
| Кадастровый номер: | | | 02:22:000000:239 (единое землепользование) | |
| Номер точки | Координаты, м | | Описание закрепления на местности | Средняя квадратическая погрешность определения координат характерных точек границы части земельного участка, м |
| | X | Y | | |
| 1 | 2 | 3 | 4 | 5 |
| 120 | 736635.22 | 1299152.82 | данные отсутствуют | данные отсутствуют |
| 121 | 736637.24 | 1299153.79 | данные отсутствуют | данные отсутствуют |
| 121 | 736637.24 | 1299153.79 | данные отсутствуют | данные отсутствуют |
| 122 | 736637.25 | 1299153.79 | данные отсутствуют | данные отсутствуют |
| 122 | 736637.25 | 1299153.79 | данные отсутствуют | данные отсутствуют |
| 123 | 736637.29 | 1299153.83 | данные отсутствуют | данные отсутствуют |
| 123 | 736637.29 | 1299153.83 | данные отсутствуют | данные отсутствуют |
| 124 | 736637.3 | 1299153.88 | данные отсутствуют | данные отсутствуют |
| 124 | 736637.3 | 1299153.88 | данные отсутствуют | данные отсутствуют |
| 125 | 736637.29 | 1299153.92 | данные отсутствуют | данные отсутствуют |
| 125 | 736637.29 | 1299153.92 | данные отсутствуют | данные отсутствуют |
| 126 | 736636.31 | 1299155.94 | данные отсутствуют | данные отсутствуют |
| 126 | 736636.31 | 1299155.94 | данные отсутствуют | данные отсутствуют |
| 127 | 736636.31 | 1299155.95 | данные отсутствуют | данные отсутствуют |
| 127 | 736636.31 | 1299155.95 | данные отсутствуют | данные отсутствуют |
| 128 | 736636.27 | 1299155.99 | данные отсутствуют | данные отсутствуют |
| 128 | 736636.27 | 1299155.99 | данные отсутствуют | данные отсутствуют |
| Государственный регистратор | | | ФГИС ЕГРН | |
| полное наименование должности | | | подпись | |
| | | | инициалы, фамилия | |

М.П.

| Земельный участок | | | | |
|---------------------------------|---------------|---|--|--|
| (вид объекта недвижимости) | | | | |
| Лист № _____ Раздела 4.2 | | Всего листов раздела 4.2 : _____ | | Всего разделов: _____ |
| 30.09.2021 № 99/2021/420827280 | | | | |
| Кадастровый номер: | | | 02:22:000000:239 (единое землепользование) | |
| Номер точки | Координаты, м | | Описание закрепления на местности | Средняя квадратическая погрешность определения координат характерных точек границы части земельного участка, м |
| | X | Y | | |
| 1 | 2 | 3 | 4 | 5 |
| 129 | 736482.99 | 1299476.46 | данные отсутствуют | данные отсутствуют |
| 129 | 736482.99 | 1299476.46 | данные отсутствуют | данные отсутствуют |
| 130 | 736482.95 | 1299476.45 | данные отсутствуют | данные отсутствуют |
| 130 | 736482.95 | 1299476.45 | данные отсутствуют | данные отсутствуют |
| 131 | 736480.94 | 1299475.48 | данные отсутствуют | данные отсутствуют |
| 131 | 736480.94 | 1299475.48 | данные отсутствуют | данные отсутствуют |
| 132 | 736480.93 | 1299475.48 | данные отсутствуют | данные отсутствуют |
| 132 | 736480.93 | 1299475.48 | данные отсутствуют | данные отсутствуют |
| 133 | 736480.89 | 1299475.44 | данные отсутствуют | данные отсутствуют |
| 133 | 736480.89 | 1299475.44 | данные отсутствуют | данные отсутствуют |
| 134 | 736480.88 | 1299475.39 | данные отсутствуют | данные отсутствуют |
| 134 | 736480.88 | 1299475.39 | данные отсутствуют | данные отсутствуют |
| 135 | 736480.89 | 1299475.35 | данные отсутствуют | данные отсутствуют |
| 135 | 736480.89 | 1299475.35 | данные отсутствуют | данные отсутствуют |
| 136 | 736481.87 | 1299473.33 | данные отсутствуют | данные отсутствуют |
| 137 | 736481.88 | 1299473.32 | данные отсутствуют | данные отсутствуют |
| 138 | 736481.91 | 1299473.28 | данные отсутствуют | данные отсутствуют |
| Государственный регистратор | | | | ФГИС ЕГРН |
| полное наименование должности | | | подпись | инициалы, фамилия |

М.П.

| Земельный участок | | | | |
|---------------------------------|---------------|---|--|--|
| (вид объекта недвижимости) | | | | |
| Лист № _____ Раздела 4.2 | | Всего листов раздела 4.2 : _____ | | Всего разделов: _____ |
| 30.09.2021 № 99/2021/420827280 | | | | |
| Кадастровый номер: | | | 02:22:000000:239 (единое землепользование) | |
| Номер точки | Координаты, м | | Описание закрепления на местности | Средняя квадратическая погрешность определения координат характерных точек границы части земельного участка, м |
| | X | Y | | |
| 1 | 2 | 3 | 4 | 5 |
| 139 | 736481.96 | 1299473.27 | данные отсутствуют | данные отсутствуют |
| 141 | 736484.01 | 1299474.26 | данные отсутствуют | данные отсутствуют |
| 141 | 736484.01 | 1299474.26 | данные отсутствуют | данные отсутствуют |
| 142 | 736484.02 | 1299474.26 | данные отсутствуют | данные отсутствуют |
| 142 | 736484.02 | 1299474.26 | данные отсутствуют | данные отсутствуют |
| 143 | 736484.06 | 1299474.3 | данные отсутствуют | данные отсутствуют |
| 143 | 736484.06 | 1299474.3 | данные отсутствуют | данные отсутствуют |
| 144 | 736484.07 | 1299474.35 | данные отсутствуют | данные отсутствуют |
| 144 | 736484.07 | 1299474.35 | данные отсутствуют | данные отсутствуют |
| 145 | 736484.06 | 1299474.39 | данные отсутствуют | данные отсутствуют |
| 145 | 736484.06 | 1299474.39 | данные отсутствуют | данные отсутствуют |
| 146 | 736483.08 | 1299476.4 | данные отсутствуют | данные отсутствуют |
| 146 | 736483.08 | 1299476.4 | данные отсутствуют | данные отсутствуют |
| 147 | 736483.08 | 1299476.41 | данные отсутствуют | данные отсутствуют |
| 147 | 736483.08 | 1299476.41 | данные отсутствуют | данные отсутствуют |
| 148 | 736483.04 | 1299476.45 | данные отсутствуют | данные отсутствуют |
| 148 | 736483.04 | 1299476.45 | данные отсутствуют | данные отсутствуют |
| Государственный регистратор | | | | ФГИС ЕГРН |
| полное наименование должности | | | подпись | инициалы, фамилия |

М.П.

| Земельный участок | | | | |
|---------------------------------|---------------|---|--|--|
| (вид объекта недвижимости) | | | | |
| Лист № _____ Раздела 4.2 | | Всего листов раздела 4.2 : _____ | | Всего разделов: _____ |
| 30.09.2021 № 99/2021/420827280 | | | | |
| Кадастровый номер: | | | 02:22:000000:239 (единое землепользование) | |
| Номер точки | Координаты, м | | Описание закрепления на местности | Средняя квадратическая погрешность определения координат характерных точек границы части земельного участка, м |
| | X | Y | | |
| 1 | 2 | 3 | 4 | 5 |
| 149 | 736379.35 | 1299693.42 | данные отсутствуют | данные отсутствуют |
| 149 | 736379.35 | 1299693.42 | данные отсутствуют | данные отсутствуют |
| 150 | 736379.31 | 1299693.41 | данные отсутствуют | данные отсутствуют |
| 150 | 736379.31 | 1299693.41 | данные отсутствуют | данные отсутствуют |
| 151 | 736377.29 | 1299692.47 | данные отсутствуют | данные отсутствуют |
| 151 | 736377.29 | 1299692.47 | данные отсутствуют | данные отсутствуют |
| 152 | 736377.28 | 1299692.47 | данные отсутствуют | данные отсутствуют |
| 152 | 736377.28 | 1299692.47 | данные отсутствуют | данные отсутствуют |
| 153 | 736377.24 | 1299692.43 | данные отсутствуют | данные отсутствуют |
| 153 | 736377.24 | 1299692.43 | данные отсутствуют | данные отсутствуют |
| 154 | 736377.23 | 1299692.38 | данные отсутствуют | данные отсутствуют |
| 154 | 736377.23 | 1299692.38 | данные отсутствуют | данные отсутствуют |
| 155 | 736377.24 | 1299692.34 | данные отсутствуют | данные отсутствуют |
| 155 | 736377.24 | 1299692.34 | данные отсутствуют | данные отсутствуют |
| 156 | 736378.18 | 1299690.31 | данные отсутствуют | данные отсутствуют |
| 156 | 736378.18 | 1299690.31 | данные отсутствуют | данные отсутствуют |
| 157 | 736378.18 | 1299690.3 | данные отсутствуют | данные отсутствуют |
| Государственный регистратор | | | | ФГИС ЕГРН |
| полное наименование должности | | | подпись | инициалы, фамилия |

М.П.

| Земельный участок | | | | |
|---------------------------------|---------------|---|--|--|
| (вид объекта недвижимости) | | | | |
| Лист № _____ Раздела 4.2 | | Всего листов раздела 4.2 : _____ | | Всего разделов: _____ |
| 30.09.2021 № 99/2021/420827280 | | | | |
| Кадастровый номер: | | | 02:22:000000:239 (единое землепользование) | |
| Номер точки | Координаты, м | | Описание закрепления на местности | Средняя квадратическая погрешность определения координат характерных точек границы части земельного участка, м |
| | X | Y | | |
| 1 | 2 | 3 | 4 | 5 |
| 157 | 736378.18 | 1299690.3 | данные отсутствуют | данные отсутствуют |
| 158 | 736378.22 | 1299690.26 | данные отсутствуют | данные отсутствуют |
| 158 | 736378.22 | 1299690.26 | данные отсутствуют | данные отсутствуют |
| 159 | 736378.27 | 1299690.25 | данные отсутствуют | данные отсутствуют |
| 159 | 736378.27 | 1299690.25 | данные отсутствуют | данные отсутствуют |
| 160 | 736378.31 | 1299690.26 | данные отсутствуют | данные отсутствуют |
| 160 | 736378.31 | 1299690.26 | данные отсутствуют | данные отсутствуют |
| 161 | 736380.34 | 1299691.2 | данные отсутствуют | данные отсутствуют |
| 161 | 736380.34 | 1299691.2 | данные отсутствуют | данные отсутствуют |
| 162 | 736380.35 | 1299691.2 | данные отсутствуют | данные отсутствуют |
| 162 | 736380.35 | 1299691.2 | данные отсутствуют | данные отсутствуют |
| 163 | 736380.39 | 1299691.24 | данные отсутствуют | данные отсутствуют |
| 163 | 736380.39 | 1299691.24 | данные отсутствуют | данные отсутствуют |
| 164 | 736380.4 | 1299691.29 | данные отсутствуют | данные отсутствуют |
| 164 | 736380.4 | 1299691.29 | данные отсутствуют | данные отсутствуют |
| 165 | 736380.39 | 1299691.33 | данные отсутствуют | данные отсутствуют |
| 165 | 736380.39 | 1299691.33 | данные отсутствуют | данные отсутствуют |
| Государственный регистратор | | | | ФГИС ЕГРН |
| полное наименование должности | | | подпись | инициалы, фамилия |

М.П.

Выписка из Единого государственного реестра недвижимости об объекте недвижимости
Сведения о частях земельного участка

| Земельный участок | | | | |
|---------------------------------|---------------|---|--|--|
| (вид объекта недвижимости) | | | | |
| Лист № _____ Раздела 4.2 | | Всего листов раздела 4.2 : _____ | | Всего разделов: _____ |
| 30.09.2021 № 99/2021/420827280 | | | | |
| Кадастровый номер: | | | 02:22:000000:239 (единое землепользование) | |
| Номер точки | Координаты, м | | Описание закрепления на местности | Средняя квадратическая погрешность определения координат характерных точек границы части земельного участка, м |
| | X | Y | | |
| 1 | 2 | 3 | 4 | 5 |
| 166 | 736379.44 | 1299693.36 | данные отсутствуют | данные отсутствуют |
| 166 | 736379.44 | 1299693.36 | данные отсутствуют | данные отсутствуют |
| 167 | 736379.44 | 1299693.37 | данные отсутствуют | данные отсутствуют |
| 167 | 736379.44 | 1299693.37 | данные отсутствуют | данные отсутствуют |
| 168 | 736379.4 | 1299693.41 | данные отсутствуют | данные отсутствуют |
| 168 | 736379.4 | 1299693.41 | данные отсутствуют | данные отсутствуют |
| 169 | 736585.77 | 1299261.97 | данные отсутствуют | данные отсутствуют |
| 169 | 736585.77 | 1299261.97 | данные отсутствуют | данные отсутствуют |
| 170 | 736585.73 | 1299261.96 | данные отсутствуют | данные отсутствуют |
| 170 | 736585.73 | 1299261.96 | данные отсутствуют | данные отсутствуют |
| 173 | 736583.67 | 1299260.96 | данные отсутствуют | данные отсутствуют |
| 173 | 736583.67 | 1299260.96 | данные отсутствуют | данные отсутствуют |
| 174 | 736583.66 | 1299260.91 | данные отсутствуют | данные отсутствуют |
| 174 | 736583.66 | 1299260.91 | данные отсутствуют | данные отсутствуют |
| 175 | 736583.67 | 1299260.87 | данные отсутствуют | данные отсутствуют |
| 175 | 736583.67 | 1299260.87 | данные отсутствуют | данные отсутствуют |
| 176 | 736584.63 | 1299258.85 | данные отсутствуют | данные отсутствуют |
| Государственный регистратор | | | | ФГИС ЕГРН |
| полное наименование должности | | | подпись | инициалы, фамилия |

М.П.

Выписка из Единого государственного реестра недвижимости об объекте недвижимости
Сведения о частях земельного участка

| Земельный участок | | | | |
|---------------------------------|---------------|---|--|--|
| (вид объекта недвижимости) | | | | |
| Лист № _____ Раздела 4.2 | | Всего листов раздела 4.2 : _____ | | Всего разделов: _____ |
| 30.09.2021 № 99/2021/420827280 | | | | |
| Кадастровый номер: | | | 02:22:000000:239 (единое землепользование) | |
| Номер точки | Координаты, м | | Описание закрепления на местности | Средняя квадратическая погрешность определения координат характерных точек границы части земельного участка, м |
| | X | Y | | |
| 1 | 2 | 3 | 4 | 5 |
| 176 | 736584.63 | 1299258.85 | данные отсутствуют | данные отсутствуют |
| 177 | 736584.63 | 1299258.84 | данные отсутствуют | данные отсутствуют |
| 177 | 736584.63 | 1299258.84 | данные отсутствуют | данные отсутствуют |
| 178 | 736584.67 | 1299258.8 | данные отсутствуют | данные отсутствуют |
| 178 | 736584.67 | 1299258.8 | данные отсутствуют | данные отсутствуют |
| 179 | 736584.72 | 1299258.79 | данные отсутствуют | данные отсутствуют |
| 179 | 736584.72 | 1299258.79 | данные отсутствуют | данные отсутствуют |
| 180 | 736584.76 | 1299258.8 | данные отсутствуют | данные отсутствуют |
| 180 | 736584.76 | 1299258.8 | данные отсутствуют | данные отсутствуют |
| 181 | 736586.78 | 1299259.76 | данные отсутствуют | данные отсутствуют |
| 181 | 736586.78 | 1299259.76 | данные отсутствуют | данные отсутствуют |
| 182 | 736586.79 | 1299259.76 | данные отсутствуют | данные отсутствуют |
| 182 | 736586.79 | 1299259.76 | данные отсутствуют | данные отсутствуют |
| 183 | 736586.83 | 1299259.8 | данные отсутствуют | данные отсутствуют |
| 183 | 736586.83 | 1299259.8 | данные отсутствуют | данные отсутствуют |
| 184 | 736586.84 | 1299259.85 | данные отсутствуют | данные отсутствуют |
| 184 | 736586.84 | 1299259.85 | данные отсутствуют | данные отсутствуют |
| Государственный регистратор | | | | ФГИС ЕГРН |
| полное наименование должности | | | подпись | инициалы, фамилия |

М.П.

| Земельный участок | | | | |
|--------------------------------|---------------|--------------------------------------|--|--|
| (вид объекта недвижимости) | | | | |
| Лист № __ Раздела 4.2 | | Всего листов раздела 4.2 : __ | | Всего разделов: __ |
| 30.09.2021 № 99/2021/420827280 | | | | |
| Кадастровый номер: | | | 02:22:000000:239 (единое землепользование) | |
| Номер точки | Координаты, м | | Описание закрепления на местности | Средняя квадратическая погрешность определения координат характерных точек границы части земельного участка, м |
| | X | Y | | |
| 1 | 2 | 3 | 4 | 5 |
| 185 | 736586.83 | 1299259.89 | данные отсутствуют | данные отсутствуют |
| 185 | 736586.83 | 1299259.89 | данные отсутствуют | данные отсутствуют |
| 186 | 736585.86 | 1299261.91 | данные отсутствуют | данные отсутствуют |
| 186 | 736585.86 | 1299261.91 | данные отсутствуют | данные отсутствуют |
| 187 | 736585.85 | 1299261.92 | данные отсутствуют | данные отсутствуют |
| 187 | 736585.85 | 1299261.92 | данные отсутствуют | данные отсутствуют |
| 188 | 736585.82 | 1299261.96 | данные отсутствуют | данные отсутствуют |
| 188 | 736585.82 | 1299261.96 | данные отсутствуют | данные отсутствуют |
| 189 | 736534.35 | 1299370.44 | данные отсутствуют | данные отсутствуют |
| 189 | 736534.35 | 1299370.44 | данные отсутствуют | данные отсутствуют |
| 190 | 736534.31 | 1299370.43 | данные отсутствуют | данные отсутствуют |
| 190 | 736534.31 | 1299370.43 | данные отсутствуют | данные отсутствуют |
| 191 | 736532.29 | 1299369.48 | данные отсутствуют | данные отсутствуют |
| 191 | 736532.29 | 1299369.48 | данные отсутствуют | данные отсутствуют |
| 192 | 736532.28 | 1299369.48 | данные отсутствуют | данные отсутствуют |
| 192 | 736532.28 | 1299369.48 | данные отсутствуют | данные отсутствуют |
| 193 | 736532.24 | 1299369.44 | данные отсутствуют | данные отсутствуют |
| Государственный регистратор | | | ФГИС ЕГРН | |
| полное наименование должности | | | подпись | |
| | | | инициалы, фамилия | |

М.П.

Раздел 4.2

Выписка из Единого государственного реестра недвижимости об объекте недвижимости
Сведения о частях земельного участка

| Земельный участок | | | | |
|--------------------------------|---------------|--------------------------------------|--|--|
| (вид объекта недвижимости) | | | | |
| Лист № __ Раздела 4.2 | | Всего листов раздела 4.2 : __ | | Всего разделов: __ |
| 30.09.2021 № 99/2021/420827280 | | | | |
| Кадастровый номер: | | | 02:22:000000:239 (единое землепользование) | |
| Номер точки | Координаты, м | | Описание закрепления на местности | Средняя квадратическая погрешность определения координат характерных точек границы части земельного участка, м |
| | X | Y | | |
| 1 | 2 | 3 | 4 | 5 |
| 193 | 736532.24 | 1299369.44 | данные отсутствуют | данные отсутствуют |
| 194 | 736532.23 | 1299369.39 | данные отсутствуют | данные отсутствуют |
| 194 | 736532.23 | 1299369.39 | данные отсутствуют | данные отсутствуют |
| 195 | 736532.24 | 1299369.35 | данные отсутствуют | данные отсутствуют |
| 195 | 736532.24 | 1299369.35 | данные отсутствуют | данные отсутствуют |
| 196 | 736533.2 | 1299367.33 | данные отсутствуют | данные отсутствуют |
| 196 | 736533.2 | 1299367.33 | данные отсутствуют | данные отсутствуют |
| 197 | 736533.21 | 1299367.32 | данные отсутствуют | данные отсутствуют |
| 197 | 736533.21 | 1299367.32 | данные отсутствуют | данные отсутствуют |
| 198 | 736533.24 | 1299367.28 | данные отсутствуют | данные отсутствуют |
| 198 | 736533.24 | 1299367.28 | данные отсутствуют | данные отсутствуют |
| 199 | 736533.29 | 1299367.27 | данные отсутствуют | данные отсутствуют |
| 199 | 736533.29 | 1299367.27 | данные отсутствуют | данные отсутствуют |
| 200 | 736533.33 | 1299367.28 | данные отсутствуют | данные отсутствуют |
| 200 | 736533.33 | 1299367.28 | данные отсутствуют | данные отсутствуют |
| 201 | 736535.35 | 1299368.23 | данные отсутствуют | данные отсутствуют |
| 201 | 736535.35 | 1299368.23 | данные отсутствуют | данные отсутствуют |
| Государственный регистратор | | | ФГИС ЕГРН | |
| полное наименование должности | | | подпись | |
| | | | инициалы, фамилия | |

М.П.

Выписка из Единого государственного реестра недвижимости об объекте недвижимости
Сведения о частях земельного участка

| Земельный участок | | | | |
|--------------------------------|---------------|--|-----------------------------------|--|
| (вид объекта недвижимости) | | | | |
| Лист № __ Раздела 4.2 | | Всего листов раздела 4.2 : __ | | Всего разделов: __ |
| 30.09.2021 № 99/2021/420827280 | | | | |
| Кадастровый номер: | | 02:22:000000:239 (единое землепользование) | | |
| Номер точки | Координаты, м | | Описание закрепления на местности | Средняя квадратическая погрешность определения координат характерных точек границы части земельного участка, м |
| | X | Y | | |
| 1 | 2 | 3 | 4 | 5 |
| 202 | 736535.36 | 1299368.23 | данные отсутствуют | данные отсутствуют |
| 202 | 736535.36 | 1299368.23 | данные отсутствуют | данные отсутствуют |
| 203 | 736535.39 | 1299368.27 | данные отсутствуют | данные отсутствуют |
| 203 | 736535.39 | 1299368.27 | данные отсутствуют | данные отсутствуют |
| 204 | 736535.41 | 1299368.32 | данные отсутствуют | данные отсутствуют |
| 204 | 736535.41 | 1299368.32 | данные отсутствуют | данные отсутствуют |
| 205 | 736535.4 | 1299368.36 | данные отсутствуют | данные отсутствуют |
| 205 | 736535.4 | 1299368.36 | данные отсутствуют | данные отсутствуют |
| 206 | 736534.44 | 1299370.38 | данные отсутствуют | данные отсутствуют |
| 206 | 736534.44 | 1299370.38 | данные отсутствуют | данные отсутствуют |
| 207 | 736534.44 | 1299370.39 | данные отсутствуют | данные отсутствуют |
| 207 | 736534.44 | 1299370.39 | данные отсутствуют | данные отсутствуют |
| 208 | 736534.4 | 1299370.43 | данные отсутствуют | данные отсутствуют |
| 208 | 736534.4 | 1299370.43 | данные отсутствуют | данные отсутствуют |
| 429 | 734461.41 | 1299396.93 | данные отсутствуют | данные отсутствуют |
| 481 | 733904.63 | 1299072.34 | данные отсутствуют | данные отсутствуют |
| 544 | 734542.35 | 1299451.16 | данные отсутствуют | данные отсутствуют |
| Государственный регистратор | | | | ФГИС ЕГРН |
| полное наименование должности | | | подпись | инициалы, фамилия |

М.П.

Выписка из Единого государственного реестра недвижимости об объекте недвижимости
Сведения о частях земельного участка

| Земельный участок | | | | |
|--------------------------------|---------------|--|-----------------------------------|--|
| (вид объекта недвижимости) | | | | |
| Лист № __ Раздела 4.2 | | Всего листов раздела 4.2 : __ | | Всего разделов: __ |
| 30.09.2021 № 99/2021/420827280 | | | | |
| Кадастровый номер: | | 02:22:000000:239 (единое землепользование) | | |
| Номер точки | Координаты, м | | Описание закрепления на местности | Средняя квадратическая погрешность определения координат характерных точек границы части земельного участка, м |
| | X | Y | | |
| 1 | 2 | 3 | 4 | 5 |
| 545 | 734542.3 | 1299451.15 | данные отсутствуют | данные отсутствуют |
| 546 | 734540.39 | 1299449.98 | данные отсутствуют | данные отсутствуют |
| 547 | 734540.35 | 1299449.94 | данные отсутствуют | данные отсутствуют |
| 548 | 734540.34 | 1299449.89 | данные отсутствуют | данные отсутствуют |
| 549 | 734540.35 | 1299449.84 | данные отсутствуют | данные отсутствуют |
| 550 | 734541.53 | 1299447.93 | данные отсутствуют | данные отсутствуют |
| 551 | 734541.56 | 1299447.89 | данные отсутствуют | данные отсутствуют |
| 552 | 734541.61 | 1299447.88 | данные отсутствуют | данные отсутствуют |
| 553 | 734541.66 | 1299447.89 | данные отсутствуют | данные отсутствуют |
| 554 | 734543.57 | 1299449.06 | данные отсутствуют | данные отсутствуют |
| 555 | 734543.61 | 1299449.1 | данные отсутствуют | данные отсутствуют |
| 556 | 734543.62 | 1299449.15 | данные отсутствуют | данные отсутствуют |
| 557 | 734543.61 | 1299449.2 | данные отсутствуют | данные отсутствуют |
| 558 | 734542.44 | 1299451.11 | данные отсутствуют | данные отсутствуют |
| 559 | 734542.4 | 1299451.15 | данные отсутствуют | данные отсутствуют |
| 563 | 733269.55 | 1298215.99 | данные отсутствуют | данные отсутствуют |
| 564 | 733269.54 | 1298215.98 | данные отсутствуют | данные отсутствуют |
| Государственный регистратор | | | | ФГИС ЕГРН |
| полное наименование должности | | | подпись | инициалы, фамилия |

М.П.

| Земельный участок | | | | |
|--------------------------------|---------------|--------------------------------------|--|--|
| (вид объекта недвижимости) | | | | |
| Лист № __ Раздела 4.2 | | Всего листов раздела 4.2 : __ | | Всего разделов: __ |
| 30.09.2021 № 99/2021/420827280 | | | | |
| Кадастровый номер: | | | 02:22:000000:239 (единое землепользование) | |
| Номер точки | Координаты, м | | Описание закрепления на местности | Средняя квадратическая погрешность определения координат характерных точек границы части земельного участка, м |
| | X | Y | | |
| 1 | 2 | 3 | 4 | 5 |
| 565 | 733269.53 | 1298215.93 | данные отсутствуют | данные отсутствуют |
| 566 | 733269.54 | 1298215.88 | данные отсутствуют | данные отсутствуют |
| 567 | 733269.57 | 1298215.85 | данные отсутствуют | данные отсутствуют |
| 568 | 733271.36 | 1298214.52 | данные отсутствуют | данные отсутствуют |
| 569 | 733271.37 | 1298214.51 | данные отсутствуют | данные отсутствуют |
| 570 | 733271.42 | 1298214.5 | данные отсутствуют | данные отсутствуют |
| 571 | 733271.47 | 1298214.51 | данные отсутствуют | данные отсутствуют |
| 572 | 733271.5 | 1298214.54 | данные отсутствуют | данные отсутствуют |
| 573 | 733272.83 | 1298216.34 | данные отсутствуют | данные отсутствуют |
| 574 | 733272.84 | 1298216.35 | данные отсутствуют | данные отсутствуют |
| 575 | 733272.85 | 1298216.4 | данные отсутствуют | данные отсутствуют |
| 576 | 733272.84 | 1298216.45 | данные отсутствуют | данные отсутствуют |
| 577 | 733272.81 | 1298216.48 | данные отсутствуют | данные отсутствуют |
| 580 | 734277.35 | 1299286.72 | данные отсутствуют | данные отсутствуют |
| 581 | 734277.3 | 1299286.71 | данные отсутствуют | данные отсутствуют |
| 582 | 734277.3 | 1299286.7 | данные отсутствуют | данные отсутствуют |
| 583 | 734275.4 | 1299285.52 | данные отсутствуют | данные отсутствуют |
| Государственный регистратор | | | ФГИС ЕГРН | |
| полное наименование должности | | | подпись | |
| | | | инициалы, фамилия | |

М.П.

| Земельный участок | | | | |
|--------------------------------|---------------|--------------------------------------|--|--|
| (вид объекта недвижимости) | | | | |
| Лист № __ Раздела 4.2 | | Всего листов раздела 4.2 : __ | | Всего разделов: __ |
| 30.09.2021 № 99/2021/420827280 | | | | |
| Кадастровый номер: | | | 02:22:000000:239 (единое землепользование) | |
| Номер точки | Координаты, м | | Описание закрепления на местности | Средняя квадратическая погрешность определения координат характерных точек границы части земельного участка, м |
| | X | Y | | |
| 1 | 2 | 3 | 4 | 5 |
| 584 | 734275.36 | 1299285.49 | данные отсутствуют | данные отсутствуют |
| 585 | 734275.35 | 1299285.44 | данные отсутствуют | данные отсутствуют |
| 586 | 734275.36 | 1299285.39 | данные отсутствуют | данные отсутствуют |
| 587 | 734276.55 | 1299283.49 | данные отсутствуют | данные отсутствуют |
| 588 | 734276.58 | 1299283.45 | данные отсутствуют | данные отсутствуют |
| 589 | 734276.63 | 1299283.44 | данные отсутствуют | данные отсутствуют |
| 590 | 734276.68 | 1299283.45 | данные отсутствуют | данные отсутствуют |
| 591 | 734276.68 | 1299283.46 | данные отсутствуют | данные отсутствуют |
| 592 | 734278.58 | 1299284.64 | данные отсутствуют | данные отсутствуют |
| 593 | 734278.62 | 1299284.67 | данные отсутствуют | данные отсутствуют |
| 594 | 734278.63 | 1299284.72 | данные отсутствуют | данные отсутствуют |
| 595 | 734278.62 | 1299284.77 | данные отсутствуют | данные отсутствуют |
| 596 | 734277.44 | 1299286.67 | данные отсутствуют | данные отсутствуют |
| 597 | 734277.4 | 1299286.71 | данные отсутствуют | данные отсутствуют |
| 598 | 733346.28 | 1298319.58 | данные отсутствуют | данные отсутствуют |
| 599 | 733346.23 | 1298319.57 | данные отсутствуют | данные отсутствуют |
| 600 | 733346.2 | 1298319.54 | данные отсутствуют | данные отсутствуют |
| Государственный регистратор | | | ФГИС ЕГРН | |
| полное наименование должности | | | подпись | |
| | | | инициалы, фамилия | |

М.П.

Выписка из Единого государственного реестра недвижимости об объекте недвижимости
Сведения о частях земельного участка

| Земельный участок | | | | |
|--------------------------------|---------------|---------------------------------------|--|--|
| (вид объекта недвижимости) | | | | |
| Лист № ___ Раздела 4.2 | | Всего листов раздела 4.2 : ___ | | Всего разделов: ___ |
| 30.09.2021 № 99/2021/420827280 | | | | |
| Кадастровый номер: | | | 02:22:000000:239 (единое землепользование) | |
| Номер точки | Координаты, м | | Описание закрепления на местности | Средняя квадратическая погрешность определения координат характерных точек границы части земельного участка, м |
| | X | Y | | |
| 1 | 2 | 3 | 4 | 5 |
| 601 | 733344.87 | 1298317.75 | данные отсутствуют | данные отсутствуют |
| 602 | 733344.87 | 1298317.74 | данные отсутствуют | данные отсутствуют |
| 603 | 733344.85 | 1298317.69 | данные отсутствуют | данные отсутствуют |
| 604 | 733344.87 | 1298317.64 | данные отсутствуют | данные отсутствуют |
| 605 | 733344.89 | 1298317.61 | данные отсутствуют | данные отсутствуют |
| 606 | 733346.68 | 1298316.27 | данные отсутствуют | данные отсутствуют |
| 607 | 733346.69 | 1298316.26 | данные отсутствуют | данные отсутствуют |
| 608 | 733346.74 | 1298316.25 | данные отсутствуют | данные отсутствуют |
| 609 | 733346.79 | 1298316.26 | данные отсутствуют | данные отсутствуют |
| 610 | 733346.82 | 1298316.29 | данные отсутствуют | данные отсутствуют |
| 611 | 733348.16 | 1298318.09 | данные отсутствуют | данные отсутствуют |
| 612 | 733348.17 | 1298318.1 | данные отсутствуют | данные отсутствуют |
| 613 | 733348.18 | 1298318.15 | данные отсутствуют | данные отсутствуют |
| 614 | 733348.17 | 1298318.2 | данные отсутствуют | данные отсутствуют |
| 615 | 733348.14 | 1298318.23 | данные отсутствуют | данные отсутствуют |
| 616 | 733346.34 | 1298319.56 | данные отсутствуют | данные отсутствуют |
| 617 | 733346.33 | 1298319.57 | данные отсутствуют | данные отсутствуют |
| Государственный регистратор | | | ФГИС ЕГРН | |
| полное наименование должности | | | подпись | |
| | | | инициалы, фамилия | |

М.П.

Выписка из Единого государственного реестра недвижимости об объекте недвижимости
Сведения о частях земельного участка

| Земельный участок | | | | |
|--------------------------------|---------------|---------------------------------------|--|--|
| (вид объекта недвижимости) | | | | |
| Лист № ___ Раздела 4.2 | | Всего листов раздела 4.2 : ___ | | Всего разделов: ___ |
| 30.09.2021 № 99/2021/420827280 | | | | |
| Кадастровый номер: | | | 02:22:000000:239 (единое землепользование) | |
| Номер точки | Координаты, м | | Описание закрепления на местности | Средняя квадратическая погрешность определения координат характерных точек границы части земельного участка, м |
| | X | Y | | |
| 1 | 2 | 3 | 4 | 5 |
| 618 | 734141.47 | 1299202.88 | данные отсутствуют | данные отсутствуют |
| 619 | 734141.42 | 1299202.87 | данные отсутствуют | данные отсутствуют |
| 624 | 734140.66 | 1299199.66 | данные отсутствуют | данные отсутствуют |
| 625 | 734140.7 | 1299199.62 | данные отсутствуют | данные отсутствуют |
| 626 | 734140.75 | 1299199.61 | данные отсутствуют | данные отсутствуют |
| 627 | 734140.8 | 1299199.62 | данные отсутствуют | данные отсутствуют |
| 628 | 734142.7 | 1299200.79 | данные отсутствуют | данные отсутствуют |
| 629 | 734142.74 | 1299200.83 | данные отсутствуют | данные отсутствуют |
| 630 | 734142.75 | 1299200.88 | данные отсутствуют | данные отсутствуют |
| 631 | 734142.74 | 1299200.93 | данные отсутствуют | данные отсутствуют |
| 632 | 734141.56 | 1299202.83 | данные отсутствуют | данные отсутствуют |
| 633 | 734141.52 | 1299202.87 | данные отсутствуют | данные отсутствуют |
| 634 | 734013.29 | 1299125.4 | данные отсутствуют | данные отсутствуют |
| 635 | 734013.24 | 1299125.39 | данные отсутствуют | данные отсутствуют |
| 636 | 734011.32 | 1299124.24 | данные отсутствуют | данные отсутствуют |
| 637 | 734011.29 | 1299124.2 | данные отсутствуют | данные отсутствуют |
| 638 | 734011.27 | 1299124.15 | данные отсутствуют | данные отсутствуют |
| Государственный регистратор | | | ФГИС ЕГРН | |
| полное наименование должности | | | подпись | |
| | | | инициалы, фамилия | |

М.П.

| Земельный участок | | | | |
|---------------------------------|---------------|---|--|--|
| (вид объекта недвижимости) | | | | |
| Лист № _____ Раздела 4.2 | | Всего листов раздела 4.2 : _____ | | Всего разделов: _____ |
| 30.09.2021 № 99/2021/420827280 | | | | |
| Кадастровый номер: | | | 02:22:000000:239 (единое землепользование) | |
| Номер точки | Координаты, м | | Описание закрепления на местности | Средняя квадратическая погрешность определения координат характерных точек границы части земельного участка, м |
| | X | Y | | |
| 1 | 2 | 3 | 4 | 5 |
| 639 | 734011.29 | 1299124.1 | данные отсутствуют | данные отсутствуют |
| 640 | 734012.44 | 1299122.18 | данные отсутствуют | данные отсутствуют |
| 641 | 734012.48 | 1299122.14 | данные отсутствуют | данные отсутствуют |
| 642 | 734012.53 | 1299122.13 | данные отсутствуют | данные отсутствуют |
| 643 | 734012.58 | 1299122.14 | данные отсутствуют | данные отсутствуют |
| 644 | 734014.49 | 1299123.3 | данные отсутствуют | данные отсутствуют |
| 645 | 734014.53 | 1299123.34 | данные отсутствуют | данные отсутствуют |
| 646 | 734014.54 | 1299123.39 | данные отсутствуют | данные отсутствуют |
| 647 | 734014.53 | 1299123.44 | данные отсутствуют | данные отсутствуют |
| 648 | 734013.38 | 1299125.35 | данные отсутствуют | данные отсутствуют |
| 649 | 734013.34 | 1299125.39 | данные отсутствуют | данные отсутствуют |
| 651 | 740244.58 | 1298876.39 | данные отсутствуют | данные отсутствуют |
| 651 | 740244.58 | 1298876.39 | данные отсутствуют | данные отсутствуют |
| 652 | 740254.71 | 1298887.38 | данные отсутствуют | данные отсутствуют |
| 652 | 740254.71 | 1298887.38 | данные отсутствуют | данные отсутствуют |
| 653 | 740356.09 | 1298999.25 | данные отсутствуют | данные отсутствуют |
| 653 | 740356.09 | 1298999.25 | данные отсутствуют | данные отсутствуют |
| Государственный регистратор | | | | ФГИС ЕГРН |
| полное наименование должности | | | подпись | инициалы, фамилия |

М.П.

Раздел 4.2

Выписка из Единого государственного реестра недвижимости об объекте недвижимости
Сведения о частях земельного участка

| Земельный участок | | | | |
|---------------------------------|---------------|---|--|--|
| (вид объекта недвижимости) | | | | |
| Лист № _____ Раздела 4.2 | | Всего листов раздела 4.2 : _____ | | Всего разделов: _____ |
| 30.09.2021 № 99/2021/420827280 | | | | |
| Кадастровый номер: | | | 02:22:000000:239 (единое землепользование) | |
| Номер точки | Координаты, м | | Описание закрепления на местности | Средняя квадратическая погрешность определения координат характерных точек границы части земельного участка, м |
| | X | Y | | |
| 1 | 2 | 3 | 4 | 5 |
| 654 | 740440.5 | 1299088.44 | данные отсутствуют | данные отсутствуют |
| 654 | 740440.5 | 1299088.44 | данные отсутствуют | данные отсутствуют |
| 655 | 740567.21 | 1299226.77 | данные отсутствуют | данные отсутствуют |
| 655 | 740567.21 | 1299226.77 | данные отсутствуют | данные отсутствуют |
| 656 | 740666.79 | 1299331.9 | данные отсутствуют | данные отсутствуют |
| 657 | 740790.83 | 1299470.42 | данные отсутствуют | данные отсутствуют |
| 657 | 740790.83 | 1299470.42 | данные отсутствуют | данные отсутствуют |
| 658 | 740886.23 | 1299582.32 | данные отсутствуют | данные отсутствуют |
| 658 | 740886.23 | 1299582.32 | данные отсутствуют | данные отсутствуют |
| 659 | 740884.88 | 1299582.18 | данные отсутствуют | данные отсутствуют |
| 659 | 740884.88 | 1299582.18 | данные отсутствуют | данные отсутствуют |
| 660 | 740884.87 | 1299582.18 | данные отсутствуют | данные отсутствуют |
| 660 | 740884.87 | 1299582.18 | данные отсутствуют | данные отсутствуют |
| 661 | 740884.82 | 1299582.19 | данные отсутствуют | данные отсутствуют |
| 661 | 740884.82 | 1299582.19 | данные отсутствуют | данные отсутствуют |
| 662 | 740884.78 | 1299582.23 | данные отсутствуют | данные отсутствуют |
| 662 | 740884.78 | 1299582.23 | данные отсутствуют | данные отсутствуют |
| Государственный регистратор | | | | ФГИС ЕГРН |
| полное наименование должности | | | подпись | инициалы, фамилия |

М.П.

Выписка из Единого государственного реестра недвижимости об объекте недвижимости
Сведения о частях земельного участка

| Земельный участок | | | | |
|---------------------------------|---------------|---|--|--|
| (вид объекта недвижимости) | | | | |
| Лист № _____ Раздела 4.2 | | Всего листов раздела 4.2 : _____ | | Всего разделов: _____ |
| 30.09.2021 № 99/2021/420827280 | | | | |
| Кадастровый номер: | | | 02:22:000000:239 (единое землепользование) | |
| Номер точки | Координаты, м | | Описание закрепления на местности | Средняя квадратическая погрешность определения координат характерных точек границы части земельного участка, м |
| | X | Y | | |
| 1 | 2 | 3 | 4 | 5 |
| 663 | 740884.77 | 1299582.27 | данные отсутствуют | данные отсутствуют |
| 663 | 740884.77 | 1299582.27 | данные отсутствуют | данные отсутствуют |
| 664 | 740883.9 | 1299590.47 | данные отсутствуют | данные отсутствуют |
| 665 | 740883.37 | 1299591.13 | данные отсутствуют | данные отсутствуют |
| 665 | 740883.37 | 1299591.13 | данные отсутствуют | данные отсутствуют |
| 666 | 740877.6 | 1299596.58 | данные отсутствуют | данные отсутствуют |
| 666 | 740877.6 | 1299596.58 | данные отсутствуют | данные отсутствуют |
| 667 | 740877.58 | 1299596.6 | данные отсутствуют | данные отсутствуют |
| 667 | 740877.58 | 1299596.6 | данные отсутствуют | данные отсутствуют |
| 668 | 740877.57 | 1299596.65 | данные отсутствуют | данные отсутствуют |
| 668 | 740877.57 | 1299596.65 | данные отсутствуют | данные отсутствуют |
| 669 | 740877.58 | 1299596.7 | данные отсутствуют | данные отсутствуют |
| 669 | 740877.58 | 1299596.7 | данные отсутствуют | данные отсутствуют |
| 670 | 740877.6 | 1299596.72 | данные отсутствуют | данные отсутствуют |
| 670 | 740877.6 | 1299596.72 | данные отсутствуют | данные отсутствуют |
| 671 | 740878.97 | 1299598.17 | данные отсутствуют | данные отсутствуют |
| 671 | 740878.97 | 1299598.17 | данные отсутствуют | данные отсутствуют |
| Государственный регистратор | | | | ФГИС ЕГРН |
| полное наименование должности | | | подпись | инициалы, фамилия |

М.П.

Выписка из Единого государственного реестра недвижимости об объекте недвижимости
Сведения о частях земельного участка

| Земельный участок | | | | |
|---------------------------------|---------------|---|--|--|
| (вид объекта недвижимости) | | | | |
| Лист № _____ Раздела 4.2 | | Всего листов раздела 4.2 : _____ | | Всего разделов: _____ |
| 30.09.2021 № 99/2021/420827280 | | | | |
| Кадастровый номер: | | | 02:22:000000:239 (единое землепользование) | |
| Номер точки | Координаты, м | | Описание закрепления на местности | Средняя квадратическая погрешность определения координат характерных точек границы части земельного участка, м |
| | X | Y | | |
| 1 | 2 | 3 | 4 | 5 |
| 672 | 740878.99 | 1299598.19 | данные отсутствуют | данные отсутствуют |
| 672 | 740878.99 | 1299598.19 | данные отсутствуют | данные отсутствуют |
| 673 | 740879.04 | 1299598.2 | данные отсутствуют | данные отсутствуют |
| 673 | 740879.04 | 1299598.2 | данные отсутствуют | данные отсутствуют |
| 674 | 740879.09 | 1299598.19 | данные отсутствуют | данные отсутствуют |
| 674 | 740879.09 | 1299598.19 | данные отсутствуют | данные отсутствуют |
| 675 | 740879.11 | 1299598.17 | данные отсутствуют | данные отсутствуют |
| 675 | 740879.11 | 1299598.17 | данные отсутствуют | данные отсутствуют |
| 676 | 740884.93 | 1299592.82 | данные отсутствуют | данные отсутствуют |
| 676 | 740884.93 | 1299592.82 | данные отсутствуют | данные отсутствуют |
| 677 | 740885.41 | 1299592.39 | данные отсутствуют | данные отсутствуют |
| 677 | 740885.41 | 1299592.39 | данные отсутствуют | данные отсутствуют |
| 678 | 740893.35 | 1299593.94 | данные отсутствуют | данные отсутствуют |
| 678 | 740893.35 | 1299593.94 | данные отсутствуют | данные отсутствуют |
| 679 | 740893.37 | 1299593.94 | данные отсутствуют | данные отсутствуют |
| 679 | 740893.37 | 1299593.94 | данные отсутствуют | данные отсутствуют |
| 680 | 740893.42 | 1299593.93 | данные отсутствуют | данные отсутствуют |
| Государственный регистратор | | | | ФГИС ЕГРН |
| полное наименование должности | | | подпись | инициалы, фамилия |

М.П.

| Земельный участок | | | | |
|---------------------------------|---------------|---|--|--|
| (вид объекта недвижимости) | | | | |
| Лист № _____ Раздела 4.2 | | Всего листов раздела 4.2 : _____ | | Всего разделов: _____ |
| 30.09.2021 № 99/2021/420827280 | | | | |
| Кадастровый номер: | | | 02:22:000000:239 (единое землепользование) | |
| Номер точки | Координаты, м | | Описание закрепления на местности | Средняя квадратическая погрешность определения координат характерных точек границы части земельного участка, м |
| | X | Y | | |
| 1 | 2 | 3 | 4 | 5 |
| 680 | 740893.42 | 1299593.93 | данные отсутствуют | данные отсутствуют |
| 681 | 740893.45 | 1299593.89 | данные отсутствуют | данные отсутствуют |
| 681 | 740893.45 | 1299593.89 | данные отсутствуют | данные отсутствуют |
| 682 | 740893.47 | 1299593.86 | данные отсутствуют | данные отсутствуют |
| 682 | 740893.47 | 1299593.86 | данные отсутствуют | данные отсутствуют |
| 683 | 740893.81 | 1299592.13 | данные отсутствуют | данные отсутствуют |
| 683 | 740893.81 | 1299592.13 | данные отсутствуют | данные отсутствуют |
| 684 | 740997.97 | 1299731.74 | данные отсутствуют | данные отсутствуют |
| 684 | 740997.97 | 1299731.74 | данные отсутствуют | данные отсутствуют |
| 685 | 741095.12 | 1299855.3 | данные отсутствуют | данные отсутствуют |
| 685 | 741095.12 | 1299855.3 | данные отсутствуют | данные отсутствуют |
| 686 | 741186.55 | 1299974.43 | данные отсутствуют | данные отсутствуют |
| 686 | 741186.55 | 1299974.43 | данные отсутствуют | данные отсутствуют |
| 687 | 741214.88 | 1300011.4 | данные отсутствуют | данные отсутствуют |
| 687 | 741214.88 | 1300011.4 | данные отсутствуют | данные отсутствуют |
| 688 | 741267.97 | 1300078.32 | данные отсутствуют | данные отсутствуют |
| 688 | 741267.97 | 1300078.32 | данные отсутствуют | данные отсутствуют |
| Государственный регистратор | | | | ФГИС ЕГРН |
| полное наименование должности | | | подпись | инициалы, фамилия |

М.П.

| Земельный участок | | | | |
|---------------------------------|---------------|---|--|--|
| (вид объекта недвижимости) | | | | |
| Лист № _____ Раздела 4.2 | | Всего листов раздела 4.2 : _____ | | Всего разделов: _____ |
| 30.09.2021 № 99/2021/420827280 | | | | |
| Кадастровый номер: | | | 02:22:000000:239 (единое землепользование) | |
| Номер точки | Координаты, м | | Описание закрепления на местности | Средняя квадратическая погрешность определения координат характерных точек границы части земельного участка, м |
| | X | Y | | |
| 1 | 2 | 3 | 4 | 5 |
| 689 | 741298.84 | 1300114.99 | данные отсутствуют | данные отсутствуют |
| 689 | 741298.84 | 1300114.99 | данные отсутствуют | данные отсутствуют |
| 690 | 741352.54 | 1300179.72 | данные отсутствуют | данные отсутствуют |
| 690 | 741352.54 | 1300179.72 | данные отсутствуют | данные отсутствуют |
| 691 | 741359.55 | 1300187.73 | данные отсутствуют | данные отсутствуют |
| 692 | 741359.71 | 1300187.88 | данные отсутствуют | данные отсутствуют |
| 692 | 741359.71 | 1300187.88 | данные отсутствуют | данные отсутствуют |
| 693 | 741375.89 | 1300199.78 | данные отсутствуют | данные отсутствуют |
| 693 | 741375.89 | 1300199.78 | данные отсутствуют | данные отсутствуют |
| 694 | 741352.64 | 1300211.44 | данные отсутствуют | данные отсутствуют |
| 694 | 741352.64 | 1300211.44 | данные отсутствуют | данные отсутствуют |
| 694 | 741352.64 | 1300211.44 | данные отсутствуют | данные отсутствуют |
| 695 | 741218.1 | 1300043.72 | данные отсутствуют | данные отсутствуют |
| 695 | 741218.1 | 1300043.72 | данные отсутствуют | данные отсутствуют |
| 696 | 740951.21 | 1299701.09 | данные отсутствуют | данные отсутствуют |
| 696 | 740951.21 | 1299701.09 | данные отсутствуют | данные отсутствуют |
| 697 | 740742.02 | 1299445.03 | данные отсутствуют | данные отсутствуют |
| Государственный регистратор | | | | ФГИС ЕГРН |
| полное наименование должности | | | подпись | инициалы, фамилия |

М.П.

Выписка из Единого государственного реестра недвижимости об объекте недвижимости
Сведения о частях земельного участка

| Земельный участок | | | | |
|--------------------------------|---------------|--------------------------------------|--|--|
| (вид объекта недвижимости) | | | | |
| Лист № __ Раздела 4.2 | | Всего листов раздела 4.2 : __ | | Всего разделов: __ |
| 30.09.2021 № 99/2021/420827280 | | | | |
| Кадастровый номер: | | | 02:22:000000:239 (единое землепользование) | |
| Номер точки | Координаты, м | | Описание закрепления на местности | Средняя квадратическая погрешность определения координат характерных точек границы части земельного участка, м |
| | X | Y | | |
| 1 | 2 | 3 | 4 | 5 |
| 697 | 740742.02 | 1299445.03 | данные отсутствуют | данные отсутствуют |
| 698 | 740543.11 | 1299243.64 | данные отсутствуют | данные отсутствуют |
| 699 | 740044.06 | 1298704.6 | данные отсутствуют | данные отсутствуют |
| 702 | 740035.05 | 1298699.3 | данные отсутствуют | данные отсутствуют |
| 702 | 740035.05 | 1298699.3 | данные отсутствуют | данные отсутствуют |
| 703 | 740057.62 | 1298678.31 | данные отсутствуют | данные отсутствуют |
| 703 | 740057.62 | 1298678.31 | данные отсутствуют | данные отсутствуют |
| 704 | 741351.54 | 1300185.52 | данные отсутствуют | данные отсутствуют |
| 705 | 741352.94 | 1300186.95 | данные отсутствуют | данные отсутствуют |
| 705 | 741352.94 | 1300186.95 | данные отсутствуют | данные отсутствуют |
| 706 | 741347.11 | 1300192.65 | данные отсутствуют | данные отсутствуют |
| 706 | 741347.11 | 1300192.65 | данные отсутствуют | данные отсутствуют |
| 707 | 741346.95 | 1300192.88 | данные отсутствуют | данные отсутствуют |
| 707 | 741346.95 | 1300192.88 | данные отсутствуют | данные отсутствуют |
| 708 | 741347.66 | 1300199.23 | данные отсутствуют | данные отсутствуют |
| 708 | 741347.66 | 1300199.23 | данные отсутствуют | данные отсутствуют |
| 708 | 741347.66 | 1300199.23 | данные отсутствуют | данные отсутствуют |
| Государственный регистратор | | | | ФГИС ЕГРН |
| полное наименование должности | | | подпись | инициалы, фамилия |

М.П.

Выписка из Единого государственного реестра недвижимости об объекте недвижимости
Сведения о частях земельного участка

| Земельный участок | | | | |
|--------------------------------|---------------|--------------------------------------|--|--|
| (вид объекта недвижимости) | | | | |
| Лист № __ Раздела 4.2 | | Всего листов раздела 4.2 : __ | | Всего разделов: __ |
| 30.09.2021 № 99/2021/420827280 | | | | |
| Кадастровый номер: | | | 02:22:000000:239 (единое землепользование) | |
| Номер точки | Координаты, м | | Описание закрепления на местности | Средняя квадратическая погрешность определения координат характерных точек границы части земельного участка, м |
| | X | Y | | |
| 1 | 2 | 3 | 4 | 5 |
| 709 | 741347.77 | 1300200.27 | данные отсутствуют | данные отсутствуют |
| 709 | 741347.77 | 1300200.27 | данные отсутствуют | данные отсутствуют |
| 709 | 741347.77 | 1300200.27 | данные отсутствуют | данные отсутствуют |
| 710 | 741345.78 | 1300200.49 | данные отсутствуют | данные отсутствуют |
| 710 | 741345.78 | 1300200.49 | данные отсутствуют | данные отсутствуют |
| 710 | 741345.78 | 1300200.49 | данные отсутствуют | данные отсутствуют |
| 711 | 741345.74 | 1300200.12 | данные отсутствуют | данные отсутствуют |
| 711 | 741345.74 | 1300200.12 | данные отсутствуют | данные отсутствуют |
| 711 | 741345.74 | 1300200.12 | данные отсутствуют | данные отсутствуют |
| 713 | 741338.02 | 1300192.98 | данные отсутствуют | данные отсутствуют |
| 713 | 741338.02 | 1300192.98 | данные отсутствуют | данные отсутствуют |
| 714 | 741338.13 | 1300190.99 | данные отсутствуют | данные отсутствуют |
| 714 | 741338.13 | 1300190.99 | данные отсутствуют | данные отсутствуют |
| 715 | 741345.26 | 1300191.4 | данные отсутствуют | данные отсутствуют |
| 715 | 741345.26 | 1300191.4 | данные отсутствуют | данные отсутствуют |
| 716 | 741345.87 | 1300191.06 | данные отсутствуют | данные отсутствуют |
| 716 | 741345.87 | 1300191.06 | данные отсутствуют | данные отсутствуют |
| Государственный регистратор | | | | ФГИС ЕГРН |
| полное наименование должности | | | подпись | инициалы, фамилия |

М.П.

| Земельный участок | | | | |
|---------------------------------|---------------|---|--|--|
| (вид объекта недвижимости) | | | | |
| Лист № _____ Раздела 4.2 | | Всего листов раздела 4.2 : _____ | | Всего разделов: _____ |
| 30.09.2021 № 99/2021/420827280 | | | | |
| Кадастровый номер: | | | 02:22:000000:239 (единое землепользование) | |
| Номер точки | Координаты, м | | Описание закрепления на местности | Средняя квадратическая погрешность определения координат характерных точек границы части земельного участка, м |
| | X | Y | | |
| 1 | 2 | 3 | 4 | 5 |
| 717 | 740137.61 | 1298784.18 | данные отсутствуют | данные отсутствуют |
| 717 | 740137.61 | 1298784.18 | данные отсутствуют | данные отсутствуют |
| 718 | 740137.56 | 1298784.17 | данные отсутствуют | данные отсутствуют |
| 718 | 740137.56 | 1298784.17 | данные отсутствуют | данные отсутствуют |
| 719 | 740137.54 | 1298784.15 | данные отсутствуют | данные отсутствуют |
| 719 | 740137.54 | 1298784.15 | данные отсутствуют | данные отсутствуют |
| 720 | 740136.02 | 1298782.51 | данные отсутствуют | данные отсутствуют |
| 720 | 740136.02 | 1298782.51 | данные отсутствуют | данные отсутствуют |
| 722 | 740135.99 | 1298782.44 | данные отсутствуют | данные отсутствуют |
| 722 | 740135.99 | 1298782.44 | данные отсутствуют | данные отсутствуют |
| 724 | 740136.02 | 1298782.37 | данные отсутствуют | данные отсутствуют |
| 724 | 740136.02 | 1298782.37 | данные отсутствуют | данные отсутствуют |
| 725 | 740137.65 | 1298780.85 | данные отсутствуют | данные отсутствуют |
| 725 | 740137.65 | 1298780.85 | данные отсутствуют | данные отсутствуют |
| 726 | 740137.67 | 1298780.83 | данные отсутствуют | данные отсутствуют |
| 726 | 740137.67 | 1298780.83 | данные отсутствуют | данные отсутствуют |
| 727 | 740137.72 | 1298780.82 | данные отсутствуют | данные отсутствуют |
| Государственный регистратор | | | | ФГИС ЕГРН |
| полное наименование должности | | | подпись | инициалы, фамилия |

М.П.

| Земельный участок | | | | |
|---------------------------------|---------------|---|--|--|
| (вид объекта недвижимости) | | | | |
| Лист № _____ Раздела 4.2 | | Всего листов раздела 4.2 : _____ | | Всего разделов: _____ |
| 30.09.2021 № 99/2021/420827280 | | | | |
| Кадастровый номер: | | | 02:22:000000:239 (единое землепользование) | |
| Номер точки | Координаты, м | | Описание закрепления на местности | Средняя квадратическая погрешность определения координат характерных точек границы части земельного участка, м |
| | X | Y | | |
| 1 | 2 | 3 | 4 | 5 |
| 727 | 740137.72 | 1298780.82 | данные отсутствуют | данные отсутствуют |
| 728 | 740137.77 | 1298780.83 | данные отсутствуют | данные отсутствуют |
| 728 | 740137.77 | 1298780.83 | данные отсутствуют | данные отсутствуют |
| 729 | 740137.8 | 1298780.85 | данные отсутствуют | данные отсутствуют |
| 729 | 740137.8 | 1298780.85 | данные отсутствуют | данные отсутствуют |
| 730 | 740139.32 | 1298782.48 | данные отсутствуют | данные отсутствуют |
| 730 | 740139.32 | 1298782.48 | данные отсутствуют | данные отсутствуют |
| 731 | 740139.34 | 1298782.5 | данные отсутствуют | данные отсутствуют |
| 731 | 740139.34 | 1298782.5 | данные отсутствуют | данные отсутствуют |
| 732 | 740139.35 | 1298782.55 | данные отсутствуют | данные отсутствуют |
| 732 | 740139.35 | 1298782.55 | данные отсутствуют | данные отсутствуют |
| 733 | 740139.34 | 1298782.6 | данные отсутствуют | данные отсутствуют |
| 733 | 740139.34 | 1298782.6 | данные отсутствуют | данные отсутствуют |
| 734 | 740139.32 | 1298782.62 | данные отсутствуют | данные отсутствуют |
| 734 | 740139.32 | 1298782.62 | данные отсутствуют | данные отсутствуют |
| 735 | 740137.68 | 1298784.15 | данные отсутствуют | данные отсутствуют |
| 735 | 740137.68 | 1298784.15 | данные отсутствуют | данные отсутствуют |
| Государственный регистратор | | | | ФГИС ЕГРН |
| полное наименование должности | | | подпись | инициалы, фамилия |

М.П.

Выписка из Единого государственного реестра недвижимости об объекте недвижимости
Сведения о частях земельного участка

| Земельный участок | | | | |
|---------------------------------|---------------|---|--|--|
| (вид объекта недвижимости) | | | | |
| Лист № _____ Раздела 4.2 | | Всего листов раздела 4.2 : _____ | | Всего разделов: _____ |
| 30.09.2021 № 99/2021/420827280 | | | | |
| Кадастровый номер: | | | 02:22:000000:239 (единое землепользование) | |
| Номер точки | Координаты, м | | Описание закрепления на местности | Средняя квадратическая погрешность определения координат характерных точек границы части земельного участка, м |
| | X | Y | | |
| 1 | 2 | 3 | 4 | 5 |
| 736 | 740137.66 | 1298784.17 | данные отсутствуют | данные отсутствуют |
| 736 | 740137.66 | 1298784.17 | данные отсутствуют | данные отсутствуют |
| 737 | 741260.95 | 1300095.28 | данные отсутствуют | данные отсутствуют |
| 737 | 741260.95 | 1300095.28 | данные отсутствуют | данные отсутствуют |
| 738 | 741260.9 | 1300095.27 | данные отсутствуют | данные отсутствуют |
| 738 | 741260.9 | 1300095.27 | данные отсутствуют | данные отсутствуют |
| 739 | 741260.87 | 1300095.24 | данные отсутствуют | данные отсутствуют |
| 739 | 741260.87 | 1300095.24 | данные отсутствуют | данные отсутствуют |
| 740 | 741259.5 | 1300093.47 | данные отсутствуют | данные отсутствуют |
| 740 | 741259.5 | 1300093.47 | данные отсутствуют | данные отсутствуют |
| 741 | 741259.49 | 1300093.46 | данные отсутствуют | данные отсутствуют |
| 741 | 741259.49 | 1300093.46 | данные отсутствуют | данные отсутствуют |
| 742 | 741259.48 | 1300093.41 | данные отсутствуют | данные отсутствуют |
| 742 | 741259.48 | 1300093.41 | данные отсутствуют | данные отсутствуют |
| 743 | 741259.49 | 1300093.36 | данные отсутствуют | данные отсутствуют |
| 743 | 741259.49 | 1300093.36 | данные отсутствуют | данные отсутствуют |
| 744 | 741259.52 | 1300093.33 | данные отсутствуют | данные отсутствуют |
| Государственный регистратор | | | ФГИС ЕГРН | |
| полное наименование должности | | | подпись | |
| | | | инициалы, фамилия | |

М.П.

Выписка из Единого государственного реестра недвижимости об объекте недвижимости
Сведения о частях земельного участка

| Земельный участок | | | | |
|---------------------------------|---------------|---|--|--|
| (вид объекта недвижимости) | | | | |
| Лист № _____ Раздела 4.2 | | Всего листов раздела 4.2 : _____ | | Всего разделов: _____ |
| 30.09.2021 № 99/2021/420827280 | | | | |
| Кадастровый номер: | | | 02:22:000000:239 (единое землепользование) | |
| Номер точки | Координаты, м | | Описание закрепления на местности | Средняя квадратическая погрешность определения координат характерных точек границы части земельного участка, м |
| | X | Y | | |
| 1 | 2 | 3 | 4 | 5 |
| 744 | 741259.52 | 1300093.33 | данные отсутствуют | данные отсутствуют |
| 745 | 741261.29 | 1300091.96 | данные отсутствуют | данные отсутствуют |
| 745 | 741261.29 | 1300091.96 | данные отсутствуют | данные отсутствуют |
| 746 | 741261.3 | 1300091.95 | данные отсутствуют | данные отсутствуют |
| 746 | 741261.3 | 1300091.95 | данные отсутствуют | данные отсутствуют |
| 747 | 741261.35 | 1300091.94 | данные отсутствуют | данные отсутствуют |
| 747 | 741261.35 | 1300091.94 | данные отсутствуют | данные отсутствуют |
| 748 | 741261.4 | 1300091.95 | данные отсутствуют | данные отсутствуют |
| 748 | 741261.4 | 1300091.95 | данные отсутствуют | данные отсутствуют |
| 749 | 741261.43 | 1300091.98 | данные отсутствуют | данные отсутствуют |
| 749 | 741261.43 | 1300091.98 | данные отсутствуют | данные отсутствуют |
| 750 | 741262.8 | 1300093.75 | данные отсутствуют | данные отсутствуют |
| 750 | 741262.8 | 1300093.75 | данные отсутствуют | данные отсутствуют |
| 751 | 741262.8 | 1300093.76 | данные отсутствуют | данные отсутствуют |
| 751 | 741262.8 | 1300093.76 | данные отсутствуют | данные отсутствуют |
| 752 | 741262.82 | 1300093.81 | данные отсутствуют | данные отсутствуют |
| 752 | 741262.82 | 1300093.81 | данные отсутствуют | данные отсутствуют |
| Государственный регистратор | | | ФГИС ЕГРН | |
| полное наименование должности | | | подпись | |
| | | | инициалы, фамилия | |

М.П.

| Земельный участок | | | | |
|--------------------------------|---------------|--|-----------------------------------|--|
| (вид объекта недвижимости) | | | | |
| Лист № __ Раздела 4.2 | | Всего листов раздела 4.2 : __ | | Всего разделов: __ |
| 30.09.2021 № 99/2021/420827280 | | | | |
| Кадастровый номер: | | 02:22:000000:239 (единое землепользование) | | |
| Номер точки | Координаты, м | | Описание закрепления на местности | Средняя квадратическая погрешность определения координат характерных точек границы части земельного участка, м |
| | X | Y | | |
| 1 | 2 | 3 | 4 | 5 |
| 753 | 741262.8 | 1300093.86 | данные отсутствуют | данные отсутствуют |
| 753 | 741262.8 | 1300093.86 | данные отсутствуют | данные отсутствуют |
| 754 | 741262.78 | 1300093.89 | данные отсутствуют | данные отсутствуют |
| 754 | 741262.78 | 1300093.89 | данные отсутствуют | данные отсутствуют |
| 755 | 741261.01 | 1300095.26 | данные отсутствуют | данные отсутствуют |
| 755 | 741261.01 | 1300095.26 | данные отсутствуют | данные отсутствуют |
| 757 | 740242.7 | 1298896.82 | данные отсутствуют | данные отсутствуют |
| 757 | 740242.7 | 1298896.82 | данные отсутствуют | данные отсутствуют |
| 758 | 740242.65 | 1298896.81 | данные отсутствуют | данные отсутствуют |
| 758 | 740242.65 | 1298896.81 | данные отсутствуют | данные отсутствуют |
| 759 | 740242.63 | 1298896.79 | данные отсутствуют | данные отсутствуют |
| 759 | 740242.63 | 1298896.79 | данные отсутствуют | данные отсутствуют |
| 760 | 740241.12 | 1298895.14 | данные отсутствуют | данные отсутствуют |
| 760 | 740241.12 | 1298895.14 | данные отсутствуют | данные отсутствуют |
| 761 | 740241.1 | 1298895.12 | данные отсутствуют | данные отсутствуют |
| 761 | 740241.1 | 1298895.12 | данные отсутствуют | данные отсутствуют |
| 762 | 740241.09 | 1298895.07 | данные отсутствуют | данные отсутствуют |
| Государственный регистратор | | | ФГИС ЕГРН | |
| полное наименование должности | | | подпись | |
| | | | инициалы, фамилия | |

М.П.

Раздел 4.2

Выписка из Единого государственного реестра недвижимости об объекте недвижимости
Сведения о частях земельного участка

| Земельный участок | | | | |
|--------------------------------|---------------|--|-----------------------------------|--|
| (вид объекта недвижимости) | | | | |
| Лист № __ Раздела 4.2 | | Всего листов раздела 4.2 : __ | | Всего разделов: __ |
| 30.09.2021 № 99/2021/420827280 | | | | |
| Кадастровый номер: | | 02:22:000000:239 (единое землепользование) | | |
| Номер точки | Координаты, м | | Описание закрепления на местности | Средняя квадратическая погрешность определения координат характерных точек границы части земельного участка, м |
| | X | Y | | |
| 1 | 2 | 3 | 4 | 5 |
| 762 | 740241.09 | 1298895.07 | данные отсутствуют | данные отсутствуют |
| 763 | 740241.1 | 1298895.02 | данные отсутствуют | данные отсутствуют |
| 763 | 740241.1 | 1298895.02 | данные отсутствуют | данные отсутствуют |
| 765 | 740242.77 | 1298893.49 | данные отсутствуют | данные отсутствуют |
| 765 | 740242.77 | 1298893.49 | данные отсутствуют | данные отсутствуют |
| 766 | 740242.79 | 1298893.47 | данные отсутствуют | данные отсутствуют |
| 766 | 740242.79 | 1298893.47 | данные отсутствуют | данные отсутствуют |
| 767 | 740242.84 | 1298893.46 | данные отсутствуют | данные отсутствуют |
| 767 | 740242.84 | 1298893.46 | данные отсутствуют | данные отсутствуют |
| 768 | 740242.89 | 1298893.47 | данные отсутствуют | данные отсутствуют |
| 768 | 740242.89 | 1298893.47 | данные отсутствуют | данные отсутствуют |
| 769 | 740242.91 | 1298893.49 | данные отсутствуют | данные отсутствуют |
| 769 | 740242.91 | 1298893.49 | данные отсутствуют | данные отсутствуют |
| 770 | 740244.43 | 1298895.13 | данные отсутствуют | данные отсутствуют |
| 771 | 740244.44 | 1298895.15 | данные отсутствуют | данные отсутствуют |
| 772 | 740244.45 | 1298895.2 | данные отсутствуют | данные отсутствуют |
| 773 | 740244.44 | 1298895.25 | данные отсутствуют | данные отсутствуют |
| Государственный регистратор | | | ФГИС ЕГРН | |
| полное наименование должности | | | подпись | |
| | | | инициалы, фамилия | |

М.П.

Выписка из Единого государственного реестра недвижимости об объекте недвижимости
Сведения о частях земельного участка

| Земельный участок | | | | |
|--------------------------------|---------------|--------------------------------------|--|--|
| (вид объекта недвижимости) | | | | |
| Лист № __ Раздела 4.2 | | Всего листов раздела 4.2 : __ | | Всего разделов: __ |
| 30.09.2021 № 99/2021/420827280 | | | | |
| Кадастровый номер: | | | 02:22:000000:239 (единое землепользование) | |
| Номер точки | Координаты, м | | Описание закрепления на местности | Средняя квадратическая погрешность определения координат характерных точек границы части земельного участка, м |
| | X | Y | | |
| 1 | 2 | 3 | 4 | 5 |
| 774 | 740244.42 | 1298895.28 | данные отсутствуют | данные отсутствуют |
| 775 | 740242.77 | 1298896.79 | данные отсутствуют | данные отсутствуют |
| 775 | 740242.77 | 1298896.79 | данные отсутствуют | данные отсутствуют |
| 776 | 740242.75 | 1298896.81 | данные отсутствуют | данные отсутствуют |
| 776 | 740242.75 | 1298896.81 | данные отсутствуют | данные отсутствуют |
| 777 | 741178.86 | 1299982.31 | данные отсутствуют | данные отсутствуют |
| 778 | 741178.81 | 1299982.3 | данные отсутствуют | данные отсутствуют |
| 779 | 741178.78 | 1299982.27 | данные отсутствуют | данные отсутствуют |
| 780 | 741177.47 | 1299980.46 | данные отсутствуют | данные отсутствуют |
| 780 | 741177.47 | 1299980.46 | данные отсутствуют | данные отсутствуют |
| 781 | 741177.46 | 1299980.45 | данные отсутствуют | данные отсутствуют |
| 781 | 741177.46 | 1299980.45 | данные отсутствуют | данные отсутствуют |
| 782 | 741177.45 | 1299980.4 | данные отсутствуют | данные отсутствуют |
| 782 | 741177.45 | 1299980.4 | данные отсутствуют | данные отсутствуют |
| 783 | 741177.46 | 1299980.35 | данные отсутствуют | данные отсутствуют |
| 783 | 741177.46 | 1299980.35 | данные отсутствуют | данные отсутствуют |
| 784 | 741177.49 | 1299980.32 | данные отсутствуют | данные отсутствуют |
| Государственный регистратор | | | ФГИС ЕГРН | |
| полное наименование должности | | | подпись | |
| | | | инициалы, фамилия | |

М.П.

Выписка из Единого государственного реестра недвижимости об объекте недвижимости
Сведения о частях земельного участка

| Земельный участок | | | | |
|--------------------------------|---------------|--------------------------------------|--|--|
| (вид объекта недвижимости) | | | | |
| Лист № __ Раздела 4.2 | | Всего листов раздела 4.2 : __ | | Всего разделов: __ |
| 30.09.2021 № 99/2021/420827280 | | | | |
| Кадастровый номер: | | | 02:22:000000:239 (единое землепользование) | |
| Номер точки | Координаты, м | | Описание закрепления на местности | Средняя квадратическая погрешность определения координат характерных точек границы части земельного участка, м |
| | X | Y | | |
| 1 | 2 | 3 | 4 | 5 |
| 784 | 741177.49 | 1299980.32 | данные отсутствуют | данные отсутствуют |
| 786 | 741179.31 | 1299978.99 | данные отсутствуют | данные отсутствуют |
| 786 | 741179.31 | 1299978.99 | данные отсутствуют | данные отсутствуют |
| 787 | 741179.36 | 1299978.98 | данные отсутствуют | данные отсутствуют |
| 787 | 741179.36 | 1299978.98 | данные отсутствуют | данные отсутствуют |
| 788 | 741179.41 | 1299978.99 | данные отсутствуют | данные отсутствуют |
| 788 | 741179.41 | 1299978.99 | данные отсутствуют | данные отсутствуют |
| 789 | 741179.44 | 1299979.02 | данные отсутствуют | данные отсутствуют |
| 789 | 741179.44 | 1299979.02 | данные отсутствуют | данные отсутствуют |
| 790 | 741180.75 | 1299980.83 | данные отсутствуют | данные отсутствуют |
| 790 | 741180.75 | 1299980.83 | данные отсутствуют | данные отсутствуют |
| 791 | 741180.76 | 1299980.84 | данные отсутствуют | данные отсутствуют |
| 791 | 741180.76 | 1299980.84 | данные отсутствуют | данные отсутствуют |
| 792 | 741180.77 | 1299980.89 | данные отсутствуют | данные отсутствуют |
| 792 | 741180.77 | 1299980.89 | данные отсутствуют | данные отсутствуют |
| 793 | 741180.76 | 1299980.94 | данные отсутствуют | данные отсутствуют |
| 793 | 741180.76 | 1299980.94 | данные отсутствуют | данные отсутствуют |
| Государственный регистратор | | | ФГИС ЕГРН | |
| полное наименование должности | | | подпись | |
| | | | инициалы, фамилия | |

М.П.

| Земельный участок | | | | |
|--------------------------------|---------------|--------------------------------------|--|--|
| (вид объекта недвижимости) | | | | |
| Лист № __ Раздела 4.2 | | Всего листов раздела 4.2 : __ | | Всего разделов: __ |
| 30.09.2021 № 99/2021/420827280 | | | | |
| Кадастровый номер: | | | 02:22:000000:239 (единое землепользование) | |
| Номер точки | Координаты, м | | Описание закрепления на местности | Средняя квадратическая погрешность определения координат характерных точек границы части земельного участка, м |
| | X | Y | | |
| 1 | 2 | 3 | 4 | 5 |
| 794 | 741180.73 | 1299980.97 | данные отсутствуют | данные отсутствуют |
| 794 | 741180.73 | 1299980.97 | данные отсутствуют | данные отсутствуют |
| 795 | 741178.92 | 1299982.29 | данные отсутствуют | данные отсутствуют |
| 796 | 741178.91 | 1299982.3 | данные отсутствуют | данные отсутствуют |
| 797 | 740346.41 | 1299009.74 | данные отсутствуют | данные отсутствуют |
| 798 | 740346.36 | 1299009.73 | данные отсутствуют | данные отсутствуют |
| 799 | 740346.34 | 1299009.71 | данные отсутствуют | данные отсутствуют |
| 800 | 740344.82 | 1299008.07 | данные отсутствуют | данные отсутствуют |
| 800 | 740344.82 | 1299008.07 | данные отсутствуют | данные отсутствуют |
| 801 | 740344.8 | 1299008.05 | данные отсутствуют | данные отсутствуют |
| 801 | 740344.8 | 1299008.05 | данные отсутствуют | данные отсутствуют |
| 803 | 740344.8 | 1299007.95 | данные отсутствуют | данные отсутствуют |
| 803 | 740344.8 | 1299007.95 | данные отсутствуют | данные отсутствуют |
| 804 | 740344.82 | 1299007.93 | данные отсутствуют | данные отсутствуют |
| 804 | 740344.82 | 1299007.93 | данные отсутствуют | данные отсутствуют |
| 805 | 740346.47 | 1299006.41 | данные отсутствуют | данные отсутствуют |
| 805 | 740346.47 | 1299006.41 | данные отсутствуют | данные отсутствуют |
| Государственный регистратор | | | | ФГИС ЕГРН |
| полное наименование должности | | | подпись | инициалы, фамилия |

М.П.

| Земельный участок | | | | |
|--------------------------------|---------------|--------------------------------------|--|--|
| (вид объекта недвижимости) | | | | |
| Лист № __ Раздела 4.2 | | Всего листов раздела 4.2 : __ | | Всего разделов: __ |
| 30.09.2021 № 99/2021/420827280 | | | | |
| Кадастровый номер: | | | 02:22:000000:239 (единое землепользование) | |
| Номер точки | Координаты, м | | Описание закрепления на местности | Средняя квадратическая погрешность определения координат характерных точек границы части земельного участка, м |
| | X | Y | | |
| 1 | 2 | 3 | 4 | 5 |
| 806 | 740346.49 | 1299006.39 | данные отсутствуют | данные отсутствуют |
| 806 | 740346.49 | 1299006.39 | данные отсутствуют | данные отсутствуют |
| 807 | 740346.54 | 1299006.38 | данные отсутствуют | данные отсутствуют |
| 807 | 740346.54 | 1299006.38 | данные отсутствуют | данные отсутствуют |
| 808 | 740346.59 | 1299006.39 | данные отсутствуют | данные отсутствуют |
| 808 | 740346.59 | 1299006.39 | данные отсутствуют | данные отсутствуют |
| 809 | 740346.62 | 1299006.41 | данные отсутствуют | данные отсутствуют |
| 809 | 740346.62 | 1299006.41 | данные отсутствуют | данные отсутствуют |
| 810 | 740348.12 | 1299008.06 | данные отсутствуют | данные отсутствуют |
| 810 | 740348.12 | 1299008.06 | данные отсутствуют | данные отсутствуют |
| 811 | 740348.14 | 1299008.08 | данные отсутствуют | данные отсутствуют |
| 811 | 740348.14 | 1299008.08 | данные отсутствуют | данные отсутствуют |
| 812 | 740348.15 | 1299008.13 | данные отсутствуют | данные отсутствуют |
| 812 | 740348.15 | 1299008.13 | данные отсутствуют | данные отсутствуют |
| 813 | 740348.14 | 1299008.18 | данные отсутствуют | данные отсутствуют |
| 813 | 740348.14 | 1299008.18 | данные отсутствуют | данные отсутствуют |
| 814 | 740348.12 | 1299008.2 | данные отсутствуют | данные отсутствуют |
| Государственный регистратор | | | | ФГИС ЕГРН |
| полное наименование должности | | | подпись | инициалы, фамилия |

М.П.

Выписка из Единого государственного реестра недвижимости об объекте недвижимости
Сведения о частях земельного участка

| Земельный участок | | | | |
|---------------------------------|---------------|---|--|--|
| (вид объекта недвижимости) | | | | |
| Лист № _____ Раздела 4.2 | | Всего листов раздела 4.2 : _____ | | Всего разделов: _____ |
| 30.09.2021 № 99/2021/420827280 | | | | |
| Кадастровый номер: | | | 02:22:000000:239 (единое землепользование) | |
| Номер точки | Координаты, м | | Описание закрепления на местности | Средняя квадратическая погрешность определения координат характерных точек границы части земельного участка, м |
| | X | Y | | |
| 1 | 2 | 3 | 4 | 5 |
| 814 | 740348.12 | 1299008.2 | данные отсутствуют | данные отсутствуют |
| 815 | 740346.48 | 1299009.71 | данные отсутствуют | данные отсутствуют |
| 815 | 740346.48 | 1299009.71 | данные отсутствуют | данные отсутствуют |
| 816 | 740346.46 | 1299009.73 | данные отсутствуют | данные отсутствуют |
| 817 | 741087.2 | 1299863.88 | данные отсутствуют | данные отсутствуют |
| 817 | 741087.2 | 1299863.88 | данные отсутствуют | данные отсутствуют |
| 818 | 741087.15 | 1299863.87 | данные отсутствуют | данные отсутствуют |
| 818 | 741087.15 | 1299863.87 | данные отсутствуют | данные отсутствуют |
| 819 | 741087.12 | 1299863.84 | данные отсутствуют | данные отсутствуют |
| 819 | 741087.12 | 1299863.84 | данные отсутствуют | данные отсутствуют |
| 820 | 741085.76 | 1299862.07 | данные отсутствуют | данные отсутствуют |
| 820 | 741085.76 | 1299862.07 | данные отсутствуют | данные отсутствуют |
| 821 | 741085.75 | 1299862.06 | данные отсутствуют | данные отсутствуют |
| 821 | 741085.75 | 1299862.06 | данные отсутствуют | данные отсутствуют |
| 822 | 741085.74 | 1299862.01 | данные отсутствуют | данные отсутствуют |
| 822 | 741085.74 | 1299862.01 | данные отсутствуют | данные отсутствуют |
| 823 | 741085.75 | 1299861.96 | данные отсутствуют | данные отсутствуют |
| Государственный регистратор | | | ФГИС ЕГРН | |
| полное наименование должности | | | подпись | |
| | | | инициалы, фамилия | |

М.П.

Выписка из Единого государственного реестра недвижимости об объекте недвижимости
Сведения о частях земельного участка

| Земельный участок | | | | |
|---------------------------------|---------------|---|--|--|
| (вид объекта недвижимости) | | | | |
| Лист № _____ Раздела 4.2 | | Всего листов раздела 4.2 : _____ | | Всего разделов: _____ |
| 30.09.2021 № 99/2021/420827280 | | | | |
| Кадастровый номер: | | | 02:22:000000:239 (единое землепользование) | |
| Номер точки | Координаты, м | | Описание закрепления на местности | Средняя квадратическая погрешность определения координат характерных точек границы части земельного участка, м |
| | X | Y | | |
| 1 | 2 | 3 | 4 | 5 |
| 823 | 741085.75 | 1299861.96 | данные отсутствуют | данные отсутствуют |
| 824 | 741085.78 | 1299861.93 | данные отсутствуют | данные отсутствуют |
| 824 | 741085.78 | 1299861.93 | данные отсутствуют | данные отсутствуют |
| 825 | 741087.54 | 1299860.56 | данные отсутствуют | данные отсутствуют |
| 825 | 741087.54 | 1299860.56 | данные отсутствуют | данные отсутствуют |
| 826 | 741087.55 | 1299860.55 | данные отсутствуют | данные отсутствуют |
| 826 | 741087.55 | 1299860.55 | данные отсутствуют | данные отсутствуют |
| 827 | 741087.6 | 1299860.54 | данные отсутствуют | данные отсутствуют |
| 827 | 741087.6 | 1299860.54 | данные отсутствуют | данные отсутствуют |
| 828 | 741087.65 | 1299860.55 | данные отсутствуют | данные отсутствуют |
| 828 | 741087.65 | 1299860.55 | данные отсутствуют | данные отсутствуют |
| 829 | 741087.68 | 1299860.58 | данные отсутствуют | данные отсутствуют |
| 829 | 741087.68 | 1299860.58 | данные отсутствуют | данные отсутствуют |
| 830 | 741089.05 | 1299862.35 | данные отсутствуют | данные отсутствуют |
| 831 | 741089.06 | 1299862.36 | данные отсутствуют | данные отсутствуют |
| 832 | 741089.07 | 1299862.41 | данные отсутствуют | данные отсутствуют |
| 833 | 741089.06 | 1299862.46 | данные отсутствуют | данные отсутствуют |
| Государственный регистратор | | | ФГИС ЕГРН | |
| полное наименование должности | | | подпись | |
| | | | инициалы, фамилия | |

М.П.

| Земельный участок | | | | |
|--------------------------------|---------------|--------------------------------------|--|--|
| (вид объекта недвижимости) | | | | |
| Лист № __ Раздела <u>4.2</u> | | Всего листов раздела <u>4.2</u> : __ | | Всего разделов: __ |
| 30.09.2021 № 99/2021/420827280 | | | | |
| Кадастровый номер: | | | 02:22:000000:239 (единое землепользование) | |
| Номер точки | Координаты, м | | Описание закрепления на местности | Средняя квадратическая погрешность определения координат характерных точек границы части земельного участка, м |
| | X | Y | | |
| 1 | 2 | 3 | 4 | 5 |
| 834 | 741089.03 | 1299862.49 | данные отсутствуют | данные отсутствуют |
| 835 | 741087.26 | 1299863.86 | данные отсутствуют | данные отсутствуют |
| 835 | 741087.26 | 1299863.86 | данные отсутствуют | данные отсутствуют |
| 836 | 741087.25 | 1299863.87 | данные отсутствуют | данные отсутствуют |
| 836 | 741087.25 | 1299863.87 | данные отсутствуют | данные отсутствуют |
| 837 | 740448.75 | 1299120.62 | данные отсутствуют | данные отсутствуют |
| 837 | 740448.75 | 1299120.62 | данные отсутствуют | данные отсутствуют |
| 838 | 740448.7 | 1299120.61 | данные отсутствуют | данные отсутствуют |
| 838 | 740448.7 | 1299120.61 | данные отсутствуют | данные отсутствуют |
| 839 | 740448.68 | 1299120.59 | данные отсутствуют | данные отсутствуют |
| 839 | 740448.68 | 1299120.59 | данные отсутствуют | данные отсутствуют |
| 840 | 740447.16 | 1299118.95 | данные отсутствуют | данные отсутствуют |
| 840 | 740447.16 | 1299118.95 | данные отсутствуют | данные отсутствуют |
| 841 | 740447.14 | 1299118.93 | данные отсутствуют | данные отсутствуют |
| 841 | 740447.14 | 1299118.93 | данные отсутствуют | данные отсутствуют |
| 842 | 740447.13 | 1299118.88 | данные отсутствуют | данные отсутствуют |
| 842 | 740447.13 | 1299118.88 | данные отсутствуют | данные отсутствуют |
| Государственный регистратор | | | | ФГИС ЕГРН |
| полное наименование должности | | | подпись | инициалы, фамилия |

М.П.

Раздел 4.2

Выписка из Единого государственного реестра недвижимости об объекте недвижимости
Сведения о частях земельного участка

| Земельный участок | | | | |
|--------------------------------|---------------|--------------------------------------|--|--|
| (вид объекта недвижимости) | | | | |
| Лист № __ Раздела <u>4.2</u> | | Всего листов раздела <u>4.2</u> : __ | | Всего разделов: __ |
| 30.09.2021 № 99/2021/420827280 | | | | |
| Кадастровый номер: | | | 02:22:000000:239 (единое землепользование) | |
| Номер точки | Координаты, м | | Описание закрепления на местности | Средняя квадратическая погрешность определения координат характерных точек границы части земельного участка, м |
| | X | Y | | |
| 1 | 2 | 3 | 4 | 5 |
| 843 | 740447.14 | 1299118.83 | данные отсутствуют | данные отсутствуют |
| 843 | 740447.14 | 1299118.83 | данные отсутствуют | данные отсутствуют |
| 844 | 740447.16 | 1299118.81 | данные отсутствуют | данные отсутствуют |
| 844 | 740447.16 | 1299118.81 | данные отсутствуют | данные отсутствуют |
| 845 | 740448.8 | 1299117.29 | данные отсутствуют | данные отсутствуют |
| 845 | 740448.8 | 1299117.29 | данные отсутствуют | данные отсутствуют |
| 846 | 740448.82 | 1299117.27 | данные отсутствуют | данные отсутствуют |
| 846 | 740448.82 | 1299117.27 | данные отсутствуют | данные отсутствуют |
| 847 | 740448.87 | 1299117.26 | данные отсутствуют | данные отсутствуют |
| 847 | 740448.87 | 1299117.26 | данные отсутствуют | данные отсутствуют |
| 848 | 740448.92 | 1299117.27 | данные отсутствуют | данные отсутствуют |
| 848 | 740448.92 | 1299117.27 | данные отсутствуют | данные отсутствуют |
| 849 | 740448.94 | 1299117.29 | данные отсутствуют | данные отсутствуют |
| 849 | 740448.94 | 1299117.29 | данные отсутствуют | данные отсутствуют |
| 850 | 740450.46 | 1299118.93 | данные отсутствуют | данные отсутствуют |
| 850 | 740450.46 | 1299118.93 | данные отсутствуют | данные отсутствуют |
| 851 | 740450.47 | 1299118.95 | данные отсутствуют | данные отсутствуют |
| Государственный регистратор | | | | ФГИС ЕГРН |
| полное наименование должности | | | подпись | инициалы, фамилия |

М.П.

Выписка из Единого государственного реестра недвижимости об объекте недвижимости
Сведения о частях земельного участка

| Земельный участок | | | | |
|--------------------------------|---------------|--------------------------------------|--|--|
| (вид объекта недвижимости) | | | | |
| Лист № __ Раздела 4.2 | | Всего листов раздела 4.2 : __ | | Всего разделов: __ |
| 30.09.2021 № 99/2021/420827280 | | | | |
| Кадастровый номер: | | | 02:22:000000:239 (единое землепользование) | |
| Номер точки | Координаты, м | | Описание закрепления на местности | Средняя квадратическая погрешность определения координат характерных точек границы части земельного участка, м |
| | X | Y | | |
| 1 | 2 | 3 | 4 | 5 |
| 851 | 740450.47 | 1299118.95 | данные отсутствуют | данные отсутствуют |
| 853 | 740450.47 | 1299119.05 | данные отсутствуют | данные отсутствуют |
| 853 | 740450.47 | 1299119.05 | данные отсутствуют | данные отсутствуют |
| 854 | 740450.46 | 1299119.07 | данные отсутствуют | данные отсутствуют |
| 854 | 740450.46 | 1299119.07 | данные отсутствуют | данные отсутствуют |
| 855 | 740448.82 | 1299120.59 | данные отсутствуют | данные отсутствуют |
| 855 | 740448.82 | 1299120.59 | данные отсутствуют | данные отсутствуют |
| 856 | 740448.8 | 1299120.61 | данные отсутствуют | данные отсутствуют |
| 856 | 740448.8 | 1299120.61 | данные отсутствуют | данные отсутствуют |
| 857 | 740992.7 | 1299738.24 | данные отсутствуют | данные отсутствуют |
| 857 | 740992.7 | 1299738.24 | данные отсутствуют | данные отсутствуют |
| 858 | 740992.65 | 1299738.23 | данные отсутствуют | данные отсутствуют |
| 858 | 740992.65 | 1299738.23 | данные отсутствуют | данные отсутствуют |
| 859 | 740992.62 | 1299738.2 | данные отсутствуют | данные отсутствуют |
| 859 | 740992.62 | 1299738.2 | данные отсутствуют | данные отсутствуют |
| 860 | 740991.28 | 1299736.41 | данные отсутствуют | данные отсутствуют |
| 860 | 740991.28 | 1299736.41 | данные отсутствуют | данные отсутствуют |
| Государственный регистратор | | | ФГИС ЕГРН | |
| полное наименование должности | | | подпись | |
| | | | инициалы, фамилия | |

М.П.

Выписка из Единого государственного реестра недвижимости об объекте недвижимости
Сведения о частях земельного участка

| Земельный участок | | | | |
|--------------------------------|---------------|--------------------------------------|--|--|
| (вид объекта недвижимости) | | | | |
| Лист № __ Раздела 4.2 | | Всего листов раздела 4.2 : __ | | Всего разделов: __ |
| 30.09.2021 № 99/2021/420827280 | | | | |
| Кадастровый номер: | | | 02:22:000000:239 (единое землепользование) | |
| Номер точки | Координаты, м | | Описание закрепления на местности | Средняя квадратическая погрешность определения координат характерных точек границы части земельного участка, м |
| | X | Y | | |
| 1 | 2 | 3 | 4 | 5 |
| 861 | 740991.27 | 1299736.4 | данные отсутствуют | данные отсутствуют |
| 861 | 740991.27 | 1299736.4 | данные отсутствуют | данные отсутствуют |
| 862 | 740991.26 | 1299736.35 | данные отсутствуют | данные отсутствуют |
| 862 | 740991.26 | 1299736.35 | данные отсутствуют | данные отсутствуют |
| 863 | 740991.27 | 1299736.3 | данные отсутствуют | данные отсутствуют |
| 863 | 740991.27 | 1299736.3 | данные отсутствуют | данные отсутствуют |
| 864 | 740991.3 | 1299736.27 | данные отсутствуют | данные отсутствуют |
| 864 | 740991.3 | 1299736.27 | данные отсутствуют | данные отсутствуют |
| 865 | 740993.08 | 1299734.93 | данные отсутствуют | данные отсутствуют |
| 865 | 740993.08 | 1299734.93 | данные отсутствуют | данные отсутствуют |
| 866 | 740993.09 | 1299734.92 | данные отсутствуют | данные отсутствуют |
| 866 | 740993.09 | 1299734.92 | данные отсутствуют | данные отсутствуют |
| 867 | 740993.14 | 1299734.91 | данные отсутствуют | данные отсутствуют |
| 867 | 740993.14 | 1299734.91 | данные отсутствуют | данные отсутствуют |
| 868 | 740993.19 | 1299734.92 | данные отсутствуют | данные отсутствуют |
| 868 | 740993.19 | 1299734.92 | данные отсутствуют | данные отсутствуют |
| 869 | 740993.22 | 1299734.95 | данные отсутствуют | данные отсутствуют |
| Государственный регистратор | | | ФГИС ЕГРН | |
| полное наименование должности | | | подпись | |
| | | | инициалы, фамилия | |

М.П.

| Земельный участок | | | | |
|--------------------------------|---------------|--------------------------------------|--|--|
| (вид объекта недвижимости) | | | | |
| Лист № __ Раздела 4.2 | | Всего листов раздела 4.2 : __ | | Всего разделов: __ |
| 30.09.2021 № 99/2021/420827280 | | | | |
| Кадастровый номер: | | | 02:22:000000:239 (единое землепользование) | |
| Номер точки | Координаты, м | | Описание закрепления на местности | Средняя квадратическая погрешность определения координат характерных точек границы части земельного участка, м |
| | X | Y | | |
| 1 | 2 | 3 | 4 | 5 |
| 869 | 740993.22 | 1299734.95 | данные отсутствуют | данные отсутствуют |
| 870 | 740994.57 | 1299736.74 | данные отсутствуют | данные отсутствуют |
| 870 | 740994.57 | 1299736.74 | данные отсутствуют | данные отсутствуют |
| 871 | 740994.57 | 1299736.75 | данные отсутствуют | данные отсутствуют |
| 871 | 740994.57 | 1299736.75 | данные отсутствуют | данные отсутствуют |
| 872 | 740994.59 | 1299736.8 | данные отсутствуют | данные отсутствуют |
| 872 | 740994.59 | 1299736.8 | данные отсутствуют | данные отсутствуют |
| 873 | 740994.57 | 1299736.85 | данные отсутствуют | данные отсутствуют |
| 873 | 740994.57 | 1299736.85 | данные отсутствуют | данные отсутствуют |
| 874 | 740994.55 | 1299736.88 | данные отсутствуют | данные отсутствуют |
| 874 | 740994.55 | 1299736.88 | данные отсутствуют | данные отсутствуют |
| 875 | 740992.76 | 1299738.22 | данные отсутствуют | данные отсутствуют |
| 875 | 740992.76 | 1299738.22 | данные отсутствуют | данные отсутствуют |
| 876 | 740992.75 | 1299738.23 | данные отсутствуют | данные отсутствуют |
| 876 | 740992.75 | 1299738.23 | данные отсутствуют | данные отсутствуют |
| 877 | 740556.7 | 1299237.11 | данные отсутствуют | данные отсутствуют |
| 877 | 740556.7 | 1299237.11 | данные отсутствуют | данные отсутствуют |
| Государственный регистратор | | | ФГИС ЕГРН | |
| полное наименование должности | | | подпись | |
| | | | инициалы, фамилия | |

М.П.

Раздел 4.2

| Земельный участок | | | | |
|--------------------------------|---------------|--------------------------------------|--|--|
| (вид объекта недвижимости) | | | | |
| Лист № __ Раздела 4.2 | | Всего листов раздела 4.2 : __ | | Всего разделов: __ |
| 30.09.2021 № 99/2021/420827280 | | | | |
| Кадастровый номер: | | | 02:22:000000:239 (единое землепользование) | |
| Номер точки | Координаты, м | | Описание закрепления на местности | Средняя квадратическая погрешность определения координат характерных точек границы части земельного участка, м |
| | X | Y | | |
| 1 | 2 | 3 | 4 | 5 |
| 878 | 740556.65 | 1299237.1 | данные отсутствуют | данные отсутствуют |
| 878 | 740556.65 | 1299237.1 | данные отсутствуют | данные отсутствуют |
| 879 | 740556.62 | 1299237.08 | данные отсутствуют | данные отсутствуют |
| 879 | 740556.62 | 1299237.08 | данные отсутствуют | данные отсутствуют |
| 880 | 740555.11 | 1299235.43 | данные отсутствуют | данные отсутствуют |
| 880 | 740555.11 | 1299235.43 | данные отсутствуют | данные отсутствуют |
| 881 | 740555.09 | 1299235.41 | данные отсутствуют | данные отсутствуют |
| 881 | 740555.09 | 1299235.41 | данные отсутствуют | данные отсутствуют |
| 882 | 740555.08 | 1299235.36 | данные отсутствуют | данные отсутствуют |
| 882 | 740555.08 | 1299235.36 | данные отсутствуют | данные отсутствуют |
| 883 | 740555.09 | 1299235.31 | данные отсутствуют | данные отсутствуют |
| 883 | 740555.09 | 1299235.31 | данные отсутствуют | данные отсутствуют |
| 884 | 740555.11 | 1299235.29 | данные отсутствуют | данные отсутствуют |
| 884 | 740555.11 | 1299235.29 | данные отсутствуют | данные отсутствуют |
| 885 | 740556.75 | 1299233.78 | данные отсутствуют | данные отсутствуют |
| 885 | 740556.75 | 1299233.78 | данные отсутствуют | данные отсутствуют |
| 886 | 740556.77 | 1299233.76 | данные отсутствуют | данные отсутствуют |
| Государственный регистратор | | | ФГИС ЕГРН | |
| полное наименование должности | | | подпись | |
| | | | инициалы, фамилия | |

М.П.

Выписка из Единого государственного реестра недвижимости об объекте недвижимости
Сведения о частях земельного участка

| Земельный участок | | | | |
|---------------------------------|---------------|---|--|--|
| (вид объекта недвижимости) | | | | |
| Лист № _____ Раздела 4.2 | | Всего листов раздела 4.2 : _____ | | Всего разделов: _____ |
| 30.09.2021 № 99/2021/420827280 | | | | |
| Кадастровый номер: | | | 02:22:000000:239 (единое землепользование) | |
| Номер точки | Координаты, м | | Описание закрепления на местности | Средняя квадратическая погрешность определения координат характерных точек границы части земельного участка, м |
| | X | Y | | |
| 1 | 2 | 3 | 4 | 5 |
| 886 | 740556.77 | 1299233.76 | данные отсутствуют | данные отсутствуют |
| 887 | 740556.82 | 1299233.75 | данные отсутствуют | данные отсутствуют |
| 887 | 740556.82 | 1299233.75 | данные отсутствуют | данные отсутствуют |
| 888 | 740556.87 | 1299233.76 | данные отсутствуют | данные отсутствуют |
| 888 | 740556.87 | 1299233.76 | данные отсутствуют | данные отсутствуют |
| 889 | 740556.9 | 1299233.78 | данные отсутствуют | данные отсутствуют |
| 889 | 740556.9 | 1299233.78 | данные отсутствуют | данные отсутствуют |
| 890 | 740558.41 | 1299235.42 | данные отсутствуют | данные отсутствуют |
| 890 | 740558.41 | 1299235.42 | данные отсутствуют | данные отсутствуют |
| 891 | 740558.43 | 1299235.44 | данные отсутствуют | данные отсутствуют |
| 891 | 740558.43 | 1299235.44 | данные отсутствуют | данные отсутствуют |
| 892 | 740558.44 | 1299235.49 | данные отсутствуют | данные отсутствуют |
| 892 | 740558.44 | 1299235.49 | данные отсутствуют | данные отсутствуют |
| 893 | 740558.43 | 1299235.54 | данные отсутствуют | данные отсутствуют |
| 893 | 740558.43 | 1299235.54 | данные отсутствуют | данные отсутствуют |
| 894 | 740558.41 | 1299235.56 | данные отсутствуют | данные отсутствуют |
| 894 | 740558.41 | 1299235.56 | данные отсутствуют | данные отсутствуют |
| Государственный регистратор | | | | ФГИС ЕГРН |
| полное наименование должности | | | подпись | инициалы, фамилия |

М.П.

Выписка из Единого государственного реестра недвижимости об объекте недвижимости
Сведения о частях земельного участка

| Земельный участок | | | | |
|---------------------------------|---------------|---|--|--|
| (вид объекта недвижимости) | | | | |
| Лист № _____ Раздела 4.2 | | Всего листов раздела 4.2 : _____ | | Всего разделов: _____ |
| 30.09.2021 № 99/2021/420827280 | | | | |
| Кадастровый номер: | | | 02:22:000000:239 (единое землепользование) | |
| Номер точки | Координаты, м | | Описание закрепления на местности | Средняя квадратическая погрешность определения координат характерных точек границы части земельного участка, м |
| | X | Y | | |
| 1 | 2 | 3 | 4 | 5 |
| 895 | 740556.77 | 1299237.08 | данные отсутствуют | данные отсутствуют |
| 895 | 740556.77 | 1299237.08 | данные отсутствуют | данные отсутствуют |
| 896 | 740556.75 | 1299237.1 | данные отсутствуют | данные отсутствуют |
| 896 | 740556.75 | 1299237.1 | данные отсутствуют | данные отсутствуют |
| 897 | 740770.6 | 1299468.93 | данные отсутствуют | данные отсутствуют |
| 897 | 740770.6 | 1299468.93 | данные отсутствуют | данные отсутствуют |
| 898 | 740770.55 | 1299468.92 | данные отсутствуют | данные отсутствуют |
| 898 | 740770.55 | 1299468.92 | данные отсутствуют | данные отсутствуют |
| 899 | 740770.53 | 1299468.9 | данные отсутствуют | данные отсутствуют |
| 899 | 740770.53 | 1299468.9 | данные отсутствуют | данные отсутствуют |
| 901 | 740768.99 | 1299467.23 | данные отсутствуют | данные отсутствуют |
| 901 | 740768.99 | 1299467.23 | данные отсутствуют | данные отсутствуют |
| 902 | 740768.98 | 1299467.18 | данные отсутствуют | данные отсутствуют |
| 902 | 740768.98 | 1299467.18 | данные отсутствуют | данные отсутствуют |
| 903 | 740768.99 | 1299467.13 | данные отсутствуют | данные отсутствуют |
| 903 | 740768.99 | 1299467.13 | данные отсутствуют | данные отсутствуют |
| 904 | 740769.01 | 1299467.11 | данные отсутствуют | данные отсутствуют |
| Государственный регистратор | | | | ФГИС ЕГРН |
| полное наименование должности | | | подпись | инициалы, фамилия |

М.П.

| Земельный участок | | | | |
|--------------------------------|---------------|--------------------------------------|--|--|
| (вид объекта недвижимости) | | | | |
| Лист № __ Раздела <u>4.2</u> | | Всего листов раздела <u>4.2</u> : __ | | Всего разделов: __ |
| 30.09.2021 № 99/2021/420827280 | | | | |
| Кадастровый номер: | | | 02:22:000000:239 (единое землепользование) | |
| Номер точки | Координаты, м | | Описание закрепления на местности | Средняя квадратическая погрешность определения координат характерных точек границы части земельного участка, м |
| | X | Y | | |
| 1 | 2 | 3 | 4 | 5 |
| 904 | 740769.01 | 1299467.11 | данные отсутствуют | данные отсутствуют |
| 905 | 740770.65 | 1299465.6 | данные отсутствуют | данные отсутствуют |
| 905 | 740770.65 | 1299465.6 | данные отсутствуют | данные отсутствуют |
| 906 | 740770.67 | 1299465.58 | данные отсутствуют | данные отсутствуют |
| 906 | 740770.67 | 1299465.58 | данные отсутствуют | данные отсутствуют |
| 907 | 740770.72 | 1299465.57 | данные отсутствуют | данные отсутствуют |
| 907 | 740770.72 | 1299465.57 | данные отсутствуют | данные отсутствуют |
| 908 | 740770.77 | 1299465.58 | данные отсутствуют | данные отсутствуют |
| 908 | 740770.77 | 1299465.58 | данные отсутствуют | данные отсутствуют |
| 909 | 740770.79 | 1299465.6 | данные отсутствуют | данные отсутствуют |
| 909 | 740770.79 | 1299465.6 | данные отсутствуют | данные отсутствуют |
| 910 | 740772.31 | 1299467.24 | данные отсутствуют | данные отсутствуют |
| 910 | 740772.31 | 1299467.24 | данные отсутствуют | данные отсутствуют |
| 911 | 740772.33 | 1299467.26 | данные отсутствуют | данные отсутствуют |
| 911 | 740772.33 | 1299467.26 | данные отсутствуют | данные отсутствуют |
| 912 | 740772.34 | 1299467.31 | данные отсутствуют | данные отсутствуют |
| 912 | 740772.34 | 1299467.31 | данные отсутствуют | данные отсутствуют |
| Государственный регистратор | | | | ФГИС ЕГРН |
| полное наименование должности | | | подпись | инициалы, фамилия |

М.П.

| Земельный участок | | | | |
|--------------------------------|---------------|--------------------------------------|--|--|
| (вид объекта недвижимости) | | | | |
| Лист № __ Раздела <u>4.2</u> | | Всего листов раздела <u>4.2</u> : __ | | Всего разделов: __ |
| 30.09.2021 № 99/2021/420827280 | | | | |
| Кадастровый номер: | | | 02:22:000000:239 (единое землепользование) | |
| Номер точки | Координаты, м | | Описание закрепления на местности | Средняя квадратическая погрешность определения координат характерных точек границы части земельного участка, м |
| | X | Y | | |
| 1 | 2 | 3 | 4 | 5 |
| 913 | 740772.33 | 1299467.36 | данные отсутствуют | данные отсутствуют |
| 913 | 740772.33 | 1299467.36 | данные отсутствуют | данные отсутствуют |
| 914 | 740772.31 | 1299467.38 | данные отсутствуют | данные отсутствуют |
| 914 | 740772.31 | 1299467.38 | данные отсутствуют | данные отсутствуют |
| 915 | 740770.67 | 1299468.9 | данные отсутствуют | данные отсутствуют |
| 915 | 740770.67 | 1299468.9 | данные отсутствуют | данные отсутствуют |
| 916 | 740770.65 | 1299468.92 | данные отсутствуют | данные отсутствуют |
| 916 | 740770.65 | 1299468.92 | данные отсутствуют | данные отсутствуют |
| 917 | 740655.4 | 1299343.93 | данные отсутствуют | данные отсутствуют |
| 917 | 740655.4 | 1299343.93 | данные отсутствуют | данные отсутствуют |
| 918 | 740655.35 | 1299343.92 | данные отсутствуют | данные отсутствуют |
| 918 | 740655.35 | 1299343.92 | данные отсутствуют | данные отсутствуют |
| 919 | 740655.33 | 1299343.9 | данные отсутствуют | данные отсутствуют |
| 919 | 740655.33 | 1299343.9 | данные отсутствуют | данные отсутствуют |
| 920 | 740653.81 | 1299342.26 | данные отсутствуют | данные отсутствуют |
| 920 | 740653.81 | 1299342.26 | данные отсутствуют | данные отсутствуют |
| 921 | 740653.79 | 1299342.24 | данные отсутствуют | данные отсутствуют |
| Государственный регистратор | | | | ФГИС ЕГРН |
| полное наименование должности | | | подпись | инициалы, фамилия |

М.П.

Выписка из Единого государственного реестра недвижимости об объекте недвижимости
Сведения о частях земельного участка

| Земельный участок | | | | |
|--------------------------------|---------------|--|-----------------------------------|--|
| (вид объекта недвижимости) | | | | |
| Лист № __ Раздела 4.2 | | Всего листов раздела 4.2 : __ | | Всего разделов: __ |
| 30.09.2021 № 99/2021/420827280 | | | | |
| Кадастровый номер: | | 02:22:000000:239 (единое землепользование) | | |
| Номер точки | Координаты, м | | Описание закрепления на местности | Средняя квадратическая погрешность определения координат характерных точек границы части земельного участка, м |
| | X | Y | | |
| 1 | 2 | 3 | 4 | 5 |
| 921 | 740653.79 | 1299342.24 | данные отсутствуют | данные отсутствуют |
| 922 | 740653.78 | 1299342.19 | данные отсутствуют | данные отсутствуют |
| 922 | 740653.78 | 1299342.19 | данные отсутствуют | данные отсутствуют |
| 923 | 740653.79 | 1299342.14 | данные отсутствуют | данные отсутствуют |
| 923 | 740653.79 | 1299342.14 | данные отсутствуют | данные отсутствуют |
| 924 | 740653.81 | 1299342.12 | данные отсутствуют | данные отсутствуют |
| 924 | 740653.81 | 1299342.12 | данные отсутствуют | данные отсутствуют |
| 925 | 740655.46 | 1299340.6 | данные отсутствуют | данные отсутствуют |
| 925 | 740655.46 | 1299340.6 | данные отсутствуют | данные отсутствуют |
| 926 | 740655.48 | 1299340.58 | данные отсутствуют | данные отсутствуют |
| 926 | 740655.48 | 1299340.58 | данные отсутствуют | данные отсутствуют |
| 927 | 740655.53 | 1299340.57 | данные отсутствуют | данные отсутствуют |
| 927 | 740655.53 | 1299340.57 | данные отсутствуют | данные отсутствуют |
| 928 | 740655.58 | 1299340.58 | данные отсутствуют | данные отсутствуют |
| 928 | 740655.58 | 1299340.58 | данные отсутствуют | данные отсутствуют |
| 929 | 740655.6 | 1299340.6 | данные отсутствуют | данные отсутствуют |
| 929 | 740655.6 | 1299340.6 | данные отсутствуют | данные отсутствуют |
| Государственный регистратор | | | | ФГИС ЕГРН |
| полное наименование должности | | | подпись | инициалы, фамилия |

М.П.

Раздел 4.2

Выписка из Единого государственного реестра недвижимости об объекте недвижимости
Сведения о частях земельного участка

| Земельный участок | | | | |
|--------------------------------|---------------|--|-----------------------------------|--|
| (вид объекта недвижимости) | | | | |
| Лист № __ Раздела 4.2 | | Всего листов раздела 4.2 : __ | | Всего разделов: __ |
| 30.09.2021 № 99/2021/420827280 | | | | |
| Кадастровый номер: | | 02:22:000000:239 (единое землепользование) | | |
| Номер точки | Координаты, м | | Описание закрепления на местности | Средняя квадратическая погрешность определения координат характерных точек границы части земельного участка, м |
| | X | Y | | |
| 1 | 2 | 3 | 4 | 5 |
| 930 | 740657.11 | 1299342.25 | данные отсутствуют | данные отсутствуют |
| 930 | 740657.11 | 1299342.25 | данные отсутствуют | данные отсутствуют |
| 931 | 740657.13 | 1299342.27 | данные отсутствуют | данные отсутствуют |
| 931 | 740657.13 | 1299342.27 | данные отсутствуют | данные отсутствуют |
| 932 | 740657.14 | 1299342.32 | данные отсутствуют | данные отсутствуют |
| 932 | 740657.14 | 1299342.32 | данные отсутствуют | данные отсутствуют |
| 933 | 740657.13 | 1299342.37 | данные отсутствуют | данные отсутствуют |
| 933 | 740657.13 | 1299342.37 | данные отсутствуют | данные отсутствуют |
| 934 | 740657.11 | 1299342.4 | данные отсутствуют | данные отсутствуют |
| 934 | 740657.11 | 1299342.4 | данные отсутствуют | данные отсутствуют |
| 935 | 740655.47 | 1299343.9 | данные отсутствуют | данные отсутствуют |
| 935 | 740655.47 | 1299343.9 | данные отсутствуют | данные отсутствуют |
| 936 | 740655.45 | 1299343.92 | данные отсутствуют | данные отсутствуют |
| 936 | 740655.45 | 1299343.92 | данные отсутствуют | данные отсутствуют |
| 937 | 740886.89 | 1299583.09 | данные отсутствуют | данные отсутствуют |
| 937 | 740886.89 | 1299583.09 | данные отсутствуют | данные отсутствуют |
| 938 | 740888.31 | 1299584.76 | данные отсутствуют | данные отсутствуют |
| Государственный регистратор | | | | ФГИС ЕГРН |
| полное наименование должности | | | подпись | инициалы, фамилия |

М.П.

| Земельный участок | | | | |
|---------------------------------|---------------|---|--|--|
| (вид объекта недвижимости) | | | | |
| Лист № _____ Раздела 4.2 | | Всего листов раздела 4.2 : _____ | | Всего разделов: _____ |
| 30.09.2021 № 99/2021/420827280 | | | | |
| Кадастровый номер: | | | 02:22:000000:239 (единое землепользование) | |
| Номер точки | Координаты, м | | Описание закрепления на местности | Средняя квадратическая погрешность определения координат характерных точек границы части земельного участка, м |
| | X | Y | | |
| 1 | 2 | 3 | 4 | 5 |
| 938 | 740888.31 | 1299584.76 | данные отсутствуют | данные отсутствуют |
| 939 | 740893.51 | 1299591.73 | данные отсутствуют | данные отсутствуют |
| 939 | 740893.51 | 1299591.73 | данные отсутствуют | данные отсутствуют |
| 940 | 740886.13 | 1299590.28 | данные отсутствуют | данные отсутствуют |
| 940 | 740886.13 | 1299590.28 | данные отсутствуют | данные отсутствуют |
| 941 | 740033.02 | 1298652.09 | данные отсутствуют | данные отсутствуют |
| 941 | 740033.02 | 1298652.09 | данные отсутствуют | данные отсутствуют |
| 942 | 740057.62 | 1298678.3 | данные отсутствуют | данные отсутствуют |
| 942 | 740057.62 | 1298678.3 | данные отсутствуют | данные отсутствуют |
| 943 | 739998.94 | 1298660.57 | данные отсутствуют | данные отсутствуют |
| 944 | 740034.53 | 1298670.89 | данные отсутствуют | данные отсутствуют |
| 944 | 740034.53 | 1298670.89 | данные отсутствуют | данные отсутствуют |
| 945 | 740034.48 | 1298670.88 | данные отсутствуют | данные отсутствуют |
| 945 | 740034.48 | 1298670.88 | данные отсутствуют | данные отсутствуют |
| 946 | 740034.46 | 1298670.86 | данные отсутствуют | данные отсутствуют |
| 946 | 740034.46 | 1298670.86 | данные отсутствуют | данные отсутствуют |
| 947 | 740032.95 | 1298669.2 | данные отсутствуют | данные отсутствуют |
| Государственный регистратор | | | ФГИС ЕГРН | |
| полное наименование должности | | | подпись | |
| | | | инициалы, фамилия | |

М.П.

Раздел 4.2

Выписка из Единого государственного реестра недвижимости об объекте недвижимости
Сведения о частях земельного участка

| Земельный участок | | | | |
|---------------------------------|---------------|---|--|--|
| (вид объекта недвижимости) | | | | |
| Лист № _____ Раздела 4.2 | | Всего листов раздела 4.2 : _____ | | Всего разделов: _____ |
| 30.09.2021 № 99/2021/420827280 | | | | |
| Кадастровый номер: | | | 02:22:000000:239 (единое землепользование) | |
| Номер точки | Координаты, м | | Описание закрепления на местности | Средняя квадратическая погрешность определения координат характерных точек границы части земельного участка, м |
| | X | Y | | |
| 1 | 2 | 3 | 4 | 5 |
| 947 | 740032.95 | 1298669.2 | данные отсутствуют | данные отсутствуют |
| 948 | 740032.93 | 1298669.18 | данные отсутствуют | данные отсутствуют |
| 948 | 740032.93 | 1298669.18 | данные отсутствуют | данные отсутствуют |
| 949 | 740032.92 | 1298669.13 | данные отсутствуют | данные отсутствуют |
| 949 | 740032.92 | 1298669.13 | данные отсутствуют | данные отсутствуют |
| 950 | 740032.93 | 1298669.08 | данные отсутствуют | данные отсутствуют |
| 950 | 740032.93 | 1298669.08 | данные отсутствуют | данные отсутствуют |
| 951 | 740032.95 | 1298669.05 | данные отсутствуют | данные отсутствуют |
| 951 | 740032.95 | 1298669.05 | данные отсутствуют | данные отсутствуют |
| 952 | 740034.61 | 1298667.56 | данные отсутствуют | данные отсутствуют |
| 952 | 740034.61 | 1298667.56 | данные отсутствуют | данные отсутствуют |
| 953 | 740034.63 | 1298667.54 | данные отсутствуют | данные отсутствуют |
| 953 | 740034.63 | 1298667.54 | данные отсутствуют | данные отсутствуют |
| 954 | 740034.68 | 1298667.53 | данные отсутствуют | данные отсутствуют |
| 954 | 740034.68 | 1298667.53 | данные отсутствуют | данные отсутствуют |
| 955 | 740034.73 | 1298667.54 | данные отсутствуют | данные отсутствуют |
| 955 | 740034.73 | 1298667.54 | данные отсутствуют | данные отсутствуют |
| Государственный регистратор | | | ФГИС ЕГРН | |
| полное наименование должности | | | подпись | |
| | | | инициалы, фамилия | |

М.П.

Выписка из Единого государственного реестра недвижимости об объекте недвижимости
Сведения о частях земельного участка

| Земельный участок | | | | |
|--------------------------------|---------------|--------------------------------------|--|--|
| (вид объекта недвижимости) | | | | |
| Лист № __ Раздела 4.2 | | Всего листов раздела 4.2 : __ | | Всего разделов: __ |
| 30.09.2021 № 99/2021/420827280 | | | | |
| Кадастровый номер: | | | 02:22:000000:239 (единое землепользование) | |
| Номер точки | Координаты, м | | Описание закрепления на местности | Средняя квадратическая погрешность определения координат характерных точек границы части земельного участка, м |
| | X | Y | | |
| 1 | 2 | 3 | 4 | 5 |
| 956 | 740034.75 | 1298667.56 | данные отсутствуют | данные отсутствуют |
| 956 | 740034.75 | 1298667.56 | данные отсутствуют | данные отсутствуют |
| 957 | 740036.25 | 1298669.21 | данные отсутствуют | данные отсутствуют |
| 957 | 740036.25 | 1298669.21 | данные отсутствуют | данные отсутствуют |
| 958 | 740036.27 | 1298669.23 | данные отсутствуют | данные отсутствуют |
| 958 | 740036.27 | 1298669.23 | данные отсутствуют | данные отсутствуют |
| 959 | 740036.28 | 1298669.28 | данные отсутствуют | данные отсутствуют |
| 959 | 740036.28 | 1298669.28 | данные отсутствуют | данные отсутствуют |
| 960 | 740036.27 | 1298669.33 | данные отсутствуют | данные отсутствуют |
| 960 | 740036.27 | 1298669.33 | данные отсутствуют | данные отсутствуют |
| 961 | 740036.25 | 1298669.35 | данные отсутствуют | данные отсутствуют |
| 961 | 740036.25 | 1298669.35 | данные отсутствуют | данные отсутствуют |
| 962 | 740034.6 | 1298670.86 | данные отсутствуют | данные отсутствуют |
| 962 | 740034.6 | 1298670.86 | данные отсутствуют | данные отсутствуют |
| 963 | 740034.58 | 1298670.88 | данные отсутствуют | данные отсутствуют |
| 963 | 740034.58 | 1298670.88 | данные отсутствуют | данные отсутствуют |
| 974 | 737643.73 | 1294756.53 | данные отсутствуют | данные отсутствуют |
| Государственный регистратор | | | ФГИС ЕГРН | |
| полное наименование должности | | | подпись | |
| | | | инициалы, фамилия | |

М.П.

Выписка из Единого государственного реестра недвижимости об объекте недвижимости
Сведения о частях земельного участка

| Земельный участок | | | | |
|--------------------------------|---------------|--------------------------------------|--|--|
| (вид объекта недвижимости) | | | | |
| Лист № __ Раздела 4.2 | | Всего листов раздела 4.2 : __ | | Всего разделов: __ |
| 30.09.2021 № 99/2021/420827280 | | | | |
| Кадастровый номер: | | | 02:22:000000:239 (единое землепользование) | |
| Номер точки | Координаты, м | | Описание закрепления на местности | Средняя квадратическая погрешность определения координат характерных точек границы части земельного участка, м |
| | X | Y | | |
| 1 | 2 | 3 | 4 | 5 |
| 975 | 737641.42 | 1294896.92 | данные отсутствуют | данные отсутствуют |
| 976 | 737662.14 | 1295032.71 | данные отсутствуют | данные отсутствуют |
| 977 | 737666.74 | 1295292.78 | данные отсутствуют | данные отсутствуют |
| 978 | 737670.5 | 1295351.76 | данные отсутствуют | данные отсутствуют |
| 1007 | 737630.97 | 1294785.96 | данные отсутствуют | данные отсутствуют |
| 1346 | 736539.08 | 1300889.54 | данные отсутствуют | данные отсутствуют |
| 1365 | 736550.3 | 1300929.47 | данные отсутствуют | данные отсутствуют |
| 1366 | 736528.24 | 1300908.41 | данные отсутствуют | данные отсутствуют |
| 1436 | 744760.05 | 1297197.59 | данные отсутствуют | данные отсутствуют |
| 1437 | 744733.33 | 1297218.63 | данные отсутствуют | данные отсутствуют |
| 1478 | 744613.71 | 1297324.99 | данные отсутствуют | данные отсутствуют |
| 1487 | 744396.97 | 1297528.88 | данные отсутствуют | данные отсутствуют |
| 1559 | 744387.37 | 1297488.38 | данные отсутствуют | данные отсутствуют |
| 1560 | 744475.05 | 1297397.19 | данные отсутствуют | данные отсутствуют |
| 1561 | 744713.06 | 1297227.97 | данные отсутствуют | данные отсутствуют |
| 1566 | 745264.55 | 1296492.32 | данные отсутствуют | данные отсутствуют |
| 1567 | 745408.91 | 1296312.63 | данные отсутствуют | данные отсутствуют |
| Государственный регистратор | | | ФГИС ЕГРН | |
| полное наименование должности | | | подпись | |
| | | | инициалы, фамилия | |

М.П.

| Земельный участок | | | | |
|--------------------------------|---------------|--------------------------------------|--|--|
| (вид объекта недвижимости) | | | | |
| Лист № __ Раздела 4.2 | | Всего листов раздела 4.2 : __ | | Всего разделов: __ |
| 30.09.2021 № 99/2021/420827280 | | | | |
| Кадастровый номер: | | | 02:22:000000:239 (единое землепользование) | |
| Номер точки | Координаты, м | | Описание закрепления на местности | Средняя квадратическая погрешность определения координат характерных точек границы части земельного участка, м |
| | X | Y | | |
| 1 | 2 | 3 | 4 | 5 |
| 1572 | 744702.48 | 1296977.77 | данные отсутствуют | данные отсутствуют |
| 1572 | 744702.48 | 1296977.77 | данные отсутствуют | данные отсутствуют |
| 1584 | 742751.78 | 1299540.75 | данные отсутствуют | данные отсутствуют |
| 1618 | 742392.51 | 1299808.61 | данные отсутствуют | данные отсутствуют |
| 1619 | 742331.93 | 1299808.61 | данные отсутствуют | данные отсутствуют |
| 1686 | 741232.75 | 1298233.13 | данные отсутствуют | данные отсутствуют |
| 1687 | 741247.69 | 1298233.71 | данные отсутствуют | данные отсутствуют |
| 1688 | 741258.32 | 1298232.55 | данные отсутствуют | данные отсутствуют |
| 1689 | 741265.5 | 1298230.83 | данные отсутствуют | данные отсутствуют |
| 1690 | 741282.84 | 1298224.41 | данные отсутствуют | данные отсутствуют |
| 1691 | 741295.96 | 1298217.89 | данные отсутствуют | данные отсутствуют |
| 1692 | 741309 | 1298212.15 | данные отсутствуют | данные отсутствуют |
| 1693 | 741315.52 | 1298225.08 | данные отсутствуют | данные отсутствуют |
| 1694 | 741321.74 | 1298235.32 | данные отсутствуют | данные отсутствуют |
| 1695 | 741327.77 | 1298245.47 | данные отсутствуют | данные отсутствуют |
| 1835 | 741514.56 | 1298061.45 | данные отсутствуют | данные отсутствуют |
| 1835 | 741514.56 | 1298061.45 | данные отсутствуют | данные отсутствуют |
| Государственный регистратор | | | | ФГИС ЕГРН |
| полное наименование должности | | | подпись | инициалы, фамилия |

М.П.

Раздел 4.2

Выписка из Единого государственного реестра недвижимости об объекте недвижимости
Сведения о частях земельного участка

| Земельный участок | | | | |
|--------------------------------|---------------|--------------------------------------|--|--|
| (вид объекта недвижимости) | | | | |
| Лист № __ Раздела 4.2 | | Всего листов раздела 4.2 : __ | | Всего разделов: __ |
| 30.09.2021 № 99/2021/420827280 | | | | |
| Кадастровый номер: | | | 02:22:000000:239 (единое землепользование) | |
| Номер точки | Координаты, м | | Описание закрепления на местности | Средняя квадратическая погрешность определения координат характерных точек границы части земельного участка, м |
| | X | Y | | |
| 1 | 2 | 3 | 4 | 5 |
| 1836 | 741413.4 | 1298118.21 | данные отсутствуют | данные отсутствуют |
| 1837 | 741402.16 | 1298115.71 | данные отсутствуют | данные отсутствуют |
| 1838 | 741319.54 | 1298131.02 | данные отсутствуют | данные отсутствуют |
| 1839 | 741301.36 | 1298076.37 | данные отсутствуют | данные отсутствуют |
| 1839 | 741301.36 | 1298076.37 | данные отсутствуют | данные отсутствуют |
| 1840 | 741280.88 | 1298083.47 | данные отсутствуют | данные отсутствуют |
| 1840 | 741280.88 | 1298083.47 | данные отсутствуют | данные отсутствуют |
| 1841 | 741303.06 | 1298168.96 | данные отсутствуют | данные отсутствуют |
| 1965 | 741316.43 | 1298168.43 | данные отсутствуют | данные отсутствуют |
| 1966 | 741413.42 | 1298118.27 | данные отсутствуют | данные отсутствуют |
| 1967 | 741514.56 | 1298065.46 | данные отсутствуют | данные отсутствуют |
| 1967 | 741514.56 | 1298065.46 | данные отсутствуют | данные отсутствуют |
| 1968 | 741593.99 | 1298065.66 | данные отсутствуют | данные отсутствуют |
| 1968 | 741593.99 | 1298065.66 | данные отсутствуют | данные отсутствуют |
| 1969 | 741737.83 | 1298087.1 | данные отсутствуют | данные отсутствуют |
| 1969 | 741737.83 | 1298087.1 | данные отсутствуют | данные отсутствуют |
| 1970 | 741737.88 | 1298087.09 | данные отсутствуют | данные отсутствуют |
| Государственный регистратор | | | | ФГИС ЕГРН |
| полное наименование должности | | | подпись | инициалы, фамилия |

М.П.

Выписка из Единого государственного реестра недвижимости об объекте недвижимости
Сведения о частях земельного участка

| Земельный участок | | | | |
|--------------------------------|---------------|--------------------------------------|--|--|
| (вид объекта недвижимости) | | | | |
| Лист № __ Раздела <u>4.2</u> | | Всего листов раздела <u>4.2</u> : __ | | Всего разделов: __ |
| 30.09.2021 № 99/2021/420827280 | | | | |
| Кадастровый номер: | | | 02:22:000000:239 (единое землепользование) | |
| Номер точки | Координаты, м | | Описание закрепления на местности | Средняя квадратическая погрешность определения координат характерных точек границы части земельного участка, м |
| | X | Y | | |
| 1 | 2 | 3 | 4 | 5 |
| 1970 | 741737.88 | 1298087.09 | данные отсутствуют | данные отсутствуют |
| 1971 | 737795.48 | 1296244.44 | данные отсутствуют | данные отсутствуют |
| 1971 | 737795.48 | 1296244.44 | данные отсутствуют | данные отсутствуют |
| 1972 | 737842.75 | 1296294.27 | данные отсутствуют | данные отсутствуют |
| 1972 | 737842.75 | 1296294.27 | данные отсутствуют | данные отсутствуют |
| 1973 | 737843.38 | 1296300.1 | данные отсутствуют | данные отсутствуют |
| 1973 | 737843.38 | 1296300.1 | данные отсутствуют | данные отсутствуют |
| 1974 | 737843.43 | 1296300.33 | данные отсутствуют | данные отсутствуют |
| 1974 | 737843.43 | 1296300.33 | данные отсутствуют | данные отсутствуют |
| 1975 | 737844.83 | 1296304.25 | данные отсутствуют | данные отсутствуют |
| 1975 | 737844.83 | 1296304.25 | данные отсутствуют | данные отсутствуют |
| 1976 | 737845.06 | 1296304.52 | данные отсутствуют | данные отсутствуют |
| 1976 | 737845.06 | 1296304.52 | данные отсутствуют | данные отсутствуют |
| 1977 | 737850.05 | 1296308.58 | данные отсутствуют | данные отсутствуют |
| 1977 | 737850.05 | 1296308.58 | данные отсутствуют | данные отсутствуют |
| 1978 | 737855.29 | 1296310.42 | данные отсутствуют | данные отсутствуют |
| 1978 | 737855.29 | 1296310.42 | данные отсутствуют | данные отсутствуют |
| Государственный регистратор | | | | ФГИС ЕГРН |
| полное наименование должности | | | подпись | инициалы, фамилия |

М.П.

Выписка из Единого государственного реестра недвижимости об объекте недвижимости
Сведения о частях земельного участка

| Земельный участок | | | | |
|--------------------------------|---------------|--------------------------------------|--|--|
| (вид объекта недвижимости) | | | | |
| Лист № __ Раздела <u>4.2</u> | | Всего листов раздела <u>4.2</u> : __ | | Всего разделов: __ |
| 30.09.2021 № 99/2021/420827280 | | | | |
| Кадастровый номер: | | | 02:22:000000:239 (единое землепользование) | |
| Номер точки | Координаты, м | | Описание закрепления на местности | Средняя квадратическая погрешность определения координат характерных точек границы части земельного участка, м |
| | X | Y | | |
| 1 | 2 | 3 | 4 | 5 |
| 1979 | 737855.58 | 1296310.48 | данные отсутствуют | данные отсутствуют |
| 1979 | 737855.58 | 1296310.48 | данные отсутствуют | данные отсутствуют |
| 1980 | 737860.69 | 1296310.68 | данные отсутствуют | данные отсутствуют |
| 1981 | 737983.21 | 1296439.97 | данные отсутствуют | данные отсутствуют |
| 1981 | 737983.21 | 1296439.97 | данные отсутствуют | данные отсутствуют |
| 1982 | 738039.67 | 1296498.45 | данные отсутствуют | данные отсутствуют |
| 1983 | 738144.79 | 1296610.07 | данные отсутствуют | данные отсутствуют |
| 1983 | 738144.79 | 1296610.07 | данные отсутствуют | данные отсутствуют |
| 1984 | 738251.95 | 1296725.76 | данные отсутствуют | данные отсутствуют |
| 1985 | 738358.11 | 1296839.44 | данные отсутствуют | данные отсутствуют |
| 1985 | 738358.11 | 1296839.44 | данные отсутствуют | данные отсутствуют |
| 1986 | 738458.74 | 1296948.87 | данные отсутствуют | данные отсутствуют |
| 1986 | 738458.74 | 1296948.87 | данные отсутствуют | данные отсутствуют |
| 1987 | 738453.79 | 1296952.17 | данные отсутствуют | данные отсутствуют |
| 1987 | 738453.79 | 1296952.17 | данные отсутствуют | данные отсутствуют |
| 1988 | 738453.77 | 1296952.18 | данные отсутствуют | данные отсутствуют |
| 1988 | 738453.77 | 1296952.18 | данные отсутствуют | данные отсутствуют |
| Государственный регистратор | | | | ФГИС ЕГРН |
| полное наименование должности | | | подпись | инициалы, фамилия |

М.П.

| Земельный участок | | | | |
|--------------------------------|---------------|--------------------------------------|--|--|
| (вид объекта недвижимости) | | | | |
| Лист № __ Раздела <u>4.2</u> | | Всего листов раздела <u>4.2</u> : __ | | Всего разделов: __ |
| 30.09.2021 № 99/2021/420827280 | | | | |
| Кадастровый номер: | | | 02:22:000000:239 (единое землепользование) | |
| Номер точки | Координаты, м | | Описание закрепления на местности | Средняя квадратическая погрешность определения координат характерных точек границы части земельного участка, м |
| | X | Y | | |
| 1 | 2 | 3 | 4 | 5 |
| 1989 | 738452.13 | 1296953.7 | данные отсутствуют | данные отсутствуют |
| 1989 | 738452.13 | 1296953.7 | данные отсутствуют | данные отсутствуют |
| 1990 | 738452.11 | 1296953.72 | данные отсутствуют | данные отсутствуют |
| 1990 | 738452.11 | 1296953.72 | данные отсутствуют | данные отсутствуют |
| 1991 | 738452.1 | 1296953.77 | данные отсутствуют | данные отсутствуют |
| 1991 | 738452.1 | 1296953.77 | данные отсутствуют | данные отсутствуют |
| 1992 | 738452.11 | 1296953.82 | данные отсутствуют | данные отсутствуют |
| 1992 | 738452.11 | 1296953.82 | данные отсутствуют | данные отсутствуют |
| 1993 | 738452.13 | 1296953.84 | данные отсутствуют | данные отсутствуют |
| 1993 | 738452.13 | 1296953.84 | данные отсутствуют | данные отсутствуют |
| 1994 | 738453.64 | 1296955.48 | данные отсутствуют | данные отсутствуют |
| 1994 | 738453.64 | 1296955.48 | данные отсутствуют | данные отсутствуют |
| 1995 | 738453.66 | 1296955.5 | данные отсутствуют | данные отсутствуют |
| 1995 | 738453.66 | 1296955.5 | данные отсутствуют | данные отсутствуют |
| 1996 | 738453.71 | 1296955.51 | данные отсутствуют | данные отсутствуют |
| 1996 | 738453.71 | 1296955.51 | данные отсутствуют | данные отсутствуют |
| 1997 | 738453.76 | 1296955.5 | данные отсутствуют | данные отсутствуют |
| Государственный регистратор | | | ФГИС ЕГРН | |
| полное наименование должности | | | подпись | |
| | | | инициалы, фамилия | |

М.П.

| Земельный участок | | | | |
|--------------------------------|---------------|--------------------------------------|--|--|
| (вид объекта недвижимости) | | | | |
| Лист № __ Раздела <u>4.2</u> | | Всего листов раздела <u>4.2</u> : __ | | Всего разделов: __ |
| 30.09.2021 № 99/2021/420827280 | | | | |
| Кадастровый номер: | | | 02:22:000000:239 (единое землепользование) | |
| Номер точки | Координаты, м | | Описание закрепления на местности | Средняя квадратическая погрешность определения координат характерных точек границы части земельного участка, м |
| | X | Y | | |
| 1 | 2 | 3 | 4 | 5 |
| 1997 | 738453.76 | 1296955.5 | данные отсутствуют | данные отсутствуют |
| 1998 | 738453.78 | 1296955.48 | данные отсутствуют | данные отсутствуют |
| 1998 | 738453.78 | 1296955.48 | данные отсутствуют | данные отсутствуют |
| 1999 | 738455.22 | 1296954.15 | данные отсутствуют | данные отсутствуют |
| 2000 | 738460.32 | 1296950.53 | данные отсутствуют | данные отсутствуют |
| 2001 | 738570.83 | 1297066.31 | данные отсутствуют | данные отсутствуют |
| 2001 | 738570.83 | 1297066.31 | данные отсутствуют | данные отсутствуют |
| 2002 | 738676.19 | 1297181.97 | данные отсутствуют | данные отсутствуют |
| 2002 | 738676.19 | 1297181.97 | данные отсутствуют | данные отсутствуют |
| 2003 | 738787.47 | 1297305.5 | данные отсутствуют | данные отсутствуют |
| 2003 | 738787.47 | 1297305.5 | данные отсутствуют | данные отсутствуют |
| 2004 | 738893.17 | 1297414.73 | данные отсутствуют | данные отсутствуют |
| 2004 | 738893.17 | 1297414.73 | данные отсутствуют | данные отсутствуют |
| 2005 | 738908.79 | 1297431.3 | данные отсутствуют | данные отсутствуют |
| 2005 | 738908.79 | 1297431.3 | данные отсутствуют | данные отсутствуют |
| 2006 | 739193.22 | 1297742.3 | данные отсутствуют | данные отсутствуют |
| 2006 | 739193.22 | 1297742.3 | данные отсутствуют | данные отсутствуют |
| Государственный регистратор | | | ФГИС ЕГРН | |
| полное наименование должности | | | подпись | |
| | | | инициалы, фамилия | |

М.П.

Выписка из Единого государственного реестра недвижимости об объекте недвижимости
Сведения о частях земельного участка

| Земельный участок | | | | |
|--------------------------------|---------------|--------------------------------------|--|--|
| (вид объекта недвижимости) | | | | |
| Лист № __ Раздела 4.2 | | Всего листов раздела 4.2 : __ | | Всего разделов: __ |
| 30.09.2021 № 99/2021/420827280 | | | | |
| Кадастровый номер: | | | 02:22:000000:239 (единое землепользование) | |
| Номер точки | Координаты, м | | Описание закрепления на местности | Средняя квадратическая погрешность определения координат характерных точек границы части земельного участка, м |
| | X | Y | | |
| 1 | 2 | 3 | 4 | 5 |
| 2007 | 739469.59 | 1298048.77 | данные отсутствуют | данные отсутствуют |
| 2007 | 739469.59 | 1298048.77 | данные отсутствуют | данные отсутствуют |
| 2008 | 739466.15 | 1298057.55 | данные отсутствуют | данные отсутствуют |
| 2008 | 739466.15 | 1298057.55 | данные отсутствуют | данные отсутствуют |
| 2009 | 739465.44 | 1298058.46 | данные отсутствуют | данные отсутствуют |
| 2009 | 739465.44 | 1298058.46 | данные отсутствуют | данные отсутствуют |
| 2010 | 739461.55 | 1298062.62 | данные отсутствуют | данные отсутствуют |
| 2010 | 739461.55 | 1298062.62 | данные отсутствуют | данные отсутствуют |
| 2011 | 739461.53 | 1298062.64 | данные отсутствуют | данные отсутствуют |
| 2011 | 739461.53 | 1298062.64 | данные отсутствуют | данные отсутствуют |
| 2012 | 739461.52 | 1298062.69 | данные отсутствуют | данные отсутствуют |
| 2012 | 739461.52 | 1298062.69 | данные отсутствуют | данные отсутствуют |
| 2013 | 739461.53 | 1298062.74 | данные отсутствуют | данные отсутствуют |
| 2013 | 739461.53 | 1298062.74 | данные отсутствуют | данные отсутствуют |
| 2014 | 739461.55 | 1298062.76 | данные отсутствуют | данные отсутствуют |
| 2014 | 739461.55 | 1298062.76 | данные отсутствуют | данные отсутствуют |
| 2016 | 739463.02 | 1298064.15 | данные отсутствуют | данные отсутствуют |
| Государственный регистратор | | | | ФГИС ЕГРН |
| полное наименование должности | | | подпись | инициалы, фамилия |

М.П.

Выписка из Единого государственного реестра недвижимости об объекте недвижимости
Сведения о частях земельного участка

| Земельный участок | | | | |
|--------------------------------|---------------|--------------------------------------|--|--|
| (вид объекта недвижимости) | | | | |
| Лист № __ Раздела 4.2 | | Всего листов раздела 4.2 : __ | | Всего разделов: __ |
| 30.09.2021 № 99/2021/420827280 | | | | |
| Кадастровый номер: | | | 02:22:000000:239 (единое землепользование) | |
| Номер точки | Координаты, м | | Описание закрепления на местности | Средняя квадратическая погрешность определения координат характерных точек границы части земельного участка, м |
| | X | Y | | |
| 1 | 2 | 3 | 4 | 5 |
| 2016 | 739463.02 | 1298064.15 | данные отсутствуют | данные отсутствуют |
| 2017 | 739463.07 | 1298064.16 | данные отсутствуют | данные отсутствуют |
| 2017 | 739463.07 | 1298064.16 | данные отсутствуют | данные отсутствуют |
| 2018 | 739463.12 | 1298064.15 | данные отсутствуют | данные отсутствуют |
| 2018 | 739463.12 | 1298064.15 | данные отсутствуют | данные отсутствуют |
| 2019 | 739463.14 | 1298064.13 | данные отсутствуют | данные отсутствуют |
| 2019 | 739463.14 | 1298064.13 | данные отсутствуют | данные отсутствуют |
| 2020 | 739466.99 | 1298060.04 | данные отсутствуют | данные отсутствуют |
| 2020 | 739466.99 | 1298060.04 | данные отсутствуют | данные отсутствуют |
| 2021 | 739467.74 | 1298059.4 | данные отсутствуют | данные отсутствуют |
| 2021 | 739467.74 | 1298059.4 | данные отсутствуют | данные отсутствуют |
| 2022 | 739477.36 | 1298057.38 | данные отсутствуют | данные отсутствуют |
| 2022 | 739477.36 | 1298057.38 | данные отсутствуют | данные отсутствуют |
| 2023 | 739537.73 | 1298124.32 | данные отсутствуют | данные отсутствуют |
| 2023 | 739537.73 | 1298124.32 | данные отсутствуют | данные отсутствуют |
| 2024 | 739536.54 | 1298125.06 | данные отсутствуют | данные отсутствуют |
| 2024 | 739536.54 | 1298125.06 | данные отсутствуют | данные отсутствуют |
| Государственный регистратор | | | | ФГИС ЕГРН |
| полное наименование должности | | | подпись | инициалы, фамилия |

М.П.

| Земельный участок | | | | |
|--------------------------------|---------------|--------------------------------------|--|--|
| (вид объекта недвижимости) | | | | |
| Лист № __ Раздела <u>4.2</u> | | Всего листов раздела <u>4.2</u> : __ | | Всего разделов: __ |
| 30.09.2021 № 99/2021/420827280 | | | | |
| Кадастровый номер: | | | 02:22:000000:239 (единое землепользование) | |
| Номер точки | Координаты, м | | Описание закрепления на местности | Средняя квадратическая погрешность определения координат характерных точек границы части земельного участка, м |
| | X | Y | | |
| 1 | 2 | 3 | 4 | 5 |
| 2025 | 739540.97 | 1298129.88 | данные отсутствуют | данные отсутствуют |
| 2025 | 739540.97 | 1298129.88 | данные отсутствуют | данные отсутствуют |
| 2026 | 739512.27 | 1298152.36 | данные отсутствуют | данные отсутствуют |
| 2027 | 739184.66 | 1297781.95 | данные отсутствуют | данные отсутствуют |
| 2028 | 739125.78 | 1297721.83 | данные отсутствуют | данные отсутствуют |
| 2029 | 738966.7 | 1297540.19 | данные отсутствуют | данные отсутствуют |
| 2030 | 738817.64 | 1297382.36 | данные отсутствуют | данные отсутствуют |
| 2031 | 738674.84 | 1297230.79 | данные отсутствуют | данные отсутствуют |
| 2032 | 738563.35 | 1297100.52 | данные отсутствуют | данные отсутствуют |
| 2033 | 738489.44 | 1297010.33 | данные отсутствуют | данные отсутствуют |
| 2033 | 738489.44 | 1297010.33 | данные отсутствуют | данные отсутствуют |
| 2034 | 738206.35 | 1296710.95 | данные отсутствуют | данные отсутствуют |
| 2035 | 737826.21 | 1296286.53 | данные отсутствуют | данные отсутствуют |
| 2035 | 737826.21 | 1296286.53 | данные отсутствуют | данные отсутствуют |
| 2035 | 737826.21 | 1296286.53 | данные отсутствуют | данные отсутствуют |
| 2036 | 737830.58 | 1296284.47 | данные отсутствуют | данные отсутствуют |
| 2036 | 737830.58 | 1296284.47 | данные отсутствуют | данные отсутствуют |
| Государственный регистратор | | | | ФГИС ЕГРН |
| полное наименование должности | | | подпись | инициалы, фамилия |

М.П.

| Земельный участок | | | | |
|--------------------------------|---------------|--------------------------------------|--|--|
| (вид объекта недвижимости) | | | | |
| Лист № __ Раздела <u>4.2</u> | | Всего листов раздела <u>4.2</u> : __ | | Всего разделов: __ |
| 30.09.2021 № 99/2021/420827280 | | | | |
| Кадастровый номер: | | | 02:22:000000:239 (единое землепользование) | |
| Номер точки | Координаты, м | | Описание закрепления на местности | Средняя квадратическая погрешность определения координат характерных точек границы части земельного участка, м |
| | X | Y | | |
| 1 | 2 | 3 | 4 | 5 |
| 2037 | 737830.59 | 1296284.47 | данные отсутствуют | данные отсутствуют |
| 2037 | 737830.59 | 1296284.47 | данные отсутствуют | данные отсутствуют |
| 2038 | 737830.63 | 1296284.43 | данные отсутствуют | данные отсутствуют |
| 2038 | 737830.63 | 1296284.43 | данные отсутствуют | данные отсутствуют |
| 2039 | 737830.64 | 1296284.38 | данные отсутствуют | данные отсутствуют |
| 2039 | 737830.64 | 1296284.38 | данные отсутствуют | данные отсутствуют |
| 2040 | 737830.63 | 1296284.34 | данные отсутствуют | данные отсутствуют |
| 2040 | 737830.63 | 1296284.34 | данные отсутствуют | данные отсутствуют |
| 2041 | 737829.79 | 1296282.52 | данные отсутствуют | данные отсутствуют |
| 2041 | 737829.79 | 1296282.52 | данные отсутствуют | данные отсутствуют |
| 2042 | 737829.79 | 1296282.51 | данные отсутствуют | данные отсутствуют |
| 2042 | 737829.79 | 1296282.51 | данные отсутствуют | данные отсутствуют |
| 2043 | 737829.75 | 1296282.47 | данные отсутствуют | данные отсутствуют |
| 2043 | 737829.75 | 1296282.47 | данные отсутствуют | данные отсутствуют |
| 2044 | 737829.7 | 1296282.46 | данные отсутствуют | данные отсутствуют |
| 2044 | 737829.7 | 1296282.46 | данные отсутствуют | данные отсутствуют |
| 2045 | 737829.66 | 1296282.47 | данные отсутствуют | данные отсутствуют |
| Государственный регистратор | | | | ФГИС ЕГРН |
| полное наименование должности | | | подпись | инициалы, фамилия |

М.П.

Выписка из Единого государственного реестра недвижимости об объекте недвижимости
Сведения о частях земельного участка

| Земельный участок | | | | |
|---------------------------------------|--------------------|---|-----------------------------------|--|
| (вид объекта недвижимости) | | | | |
| Лист № | Раздела 4.2 | Всего листов раздела 4.2 : ____ | Всего разделов: ____ | Всего листов выписки: ____ |
| 30.09.2021 № 99/2021/420827280 | | | | |
| Кадастровый номер: | | 02:22:000000:239 (единое землепользование) | | |
| Номер точки | Координаты, м | | Описание закрепления на местности | Средняя квадратическая погрешность определения координат характерных точек границы части земельного участка, м |
| | X | Y | | |
| 1 | 2 | 3 | 4 | 5 |
| 2045 | 737829.66 | 1296282.47 | данные отсутствуют | данные отсутствуют |
| 2046 | 737824.68 | 1296284.78 | данные отсутствуют | данные отсутствуют |
| 2046 | 737824.68 | 1296284.78 | данные отсутствуют | данные отсутствуют |
| 2046 | 737824.68 | 1296284.78 | данные отсутствуют | данные отсутствуют |
| 2047 | 737824.67 | 1296284.78 | данные отсутствуют | данные отсутствуют |
| 2047 | 737824.67 | 1296284.78 | данные отсутствуют | данные отсутствуют |
| 2047 | 737824.67 | 1296284.78 | данные отсутствуют | данные отсутствуют |
| 2048 | 737824.66 | 1296284.8 | данные отсутствуют | данные отсутствуют |
| 2048 | 737824.66 | 1296284.8 | данные отсутствуют | данные отсутствуют |
| 2048 | 737824.66 | 1296284.8 | данные отсутствуют | данные отсутствуют |
| 2049 | 737819.28 | 1296278.79 | данные отсутствуют | данные отсутствуют |
| 2049 | 737819.28 | 1296278.79 | данные отсутствуют | данные отсутствуют |
| 2049 | 737819.28 | 1296278.79 | данные отсутствуют | данные отсутствуют |
| 2050 | 737794.61 | 1296258.7 | данные отсутствуют | данные отсутствуют |
| 2050 | 737794.61 | 1296258.7 | данные отсутствуют | данные отсутствуют |
| 2051 | 739397.18 | 1297980.66 | данные отсутствуют | данные отсутствуют |
| 2051 | 739397.18 | 1297980.66 | данные отсутствуют | данные отсутствуют |
| Государственный регистратор | | | | ФГИС ЕГРН |
| полное наименование должности | | | подпись | инициалы, фамилия |

М.П.

Выписка из Единого государственного реестра недвижимости об объекте недвижимости
Сведения о частях земельного участка

| Земельный участок | | | | |
|---------------------------------------|--------------------|---|-----------------------------------|--|
| (вид объекта недвижимости) | | | | |
| Лист № | Раздела 4.2 | Всего листов раздела 4.2 : ____ | Всего разделов: ____ | Всего листов выписки: ____ |
| 30.09.2021 № 99/2021/420827280 | | | | |
| Кадастровый номер: | | 02:22:000000:239 (единое землепользование) | | |
| Номер точки | Координаты, м | | Описание закрепления на местности | Средняя квадратическая погрешность определения координат характерных точек границы части земельного участка, м |
| | X | Y | | |
| 1 | 2 | 3 | 4 | 5 |
| 2052 | 739397.13 | 1297980.65 | данные отсутствуют | данные отсутствуют |
| 2052 | 739397.13 | 1297980.65 | данные отсутствуют | данные отсутствуют |
| 2053 | 739397.11 | 1297980.63 | данные отсутствуют | данные отсутствуют |
| 2053 | 739397.11 | 1297980.63 | данные отсутствуют | данные отсутствуют |
| 2054 | 739395.64 | 1297978.95 | данные отсутствуют | данные отсутствуют |
| 2054 | 739395.64 | 1297978.95 | данные отсутствуют | данные отсутствуют |
| 2055 | 739395.62 | 1297978.93 | данные отсутствуют | данные отсутствуют |
| 2055 | 739395.62 | 1297978.93 | данные отсутствуют | данные отсутствуют |
| 2056 | 739395.61 | 1297978.88 | данные отсутствуют | данные отсутствуют |
| 2056 | 739395.61 | 1297978.88 | данные отсутствуют | данные отсутствуют |
| 2057 | 739395.62 | 1297978.83 | данные отсутствуют | данные отсутствуют |
| 2057 | 739395.62 | 1297978.83 | данные отсутствуют | данные отсутствуют |
| 2058 | 739395.64 | 1297978.81 | данные отсутствуют | данные отсутствуют |
| 2058 | 739395.64 | 1297978.81 | данные отсутствуют | данные отсутствуют |
| 2059 | 739397.32 | 1297977.32 | данные отсутствуют | данные отсутствуют |
| 2059 | 739397.32 | 1297977.32 | данные отсутствуют | данные отсутствуют |
| 2060 | 739397.34 | 1297977.31 | данные отсутствуют | данные отсутствуют |
| Государственный регистратор | | | | ФГИС ЕГРН |
| полное наименование должности | | | подпись | инициалы, фамилия |

М.П.

| Земельный участок | | | | |
|--------------------------------|---------------|--------------------------------------|--|--|
| (вид объекта недвижимости) | | | | |
| Лист № __ Раздела <u>4.2</u> | | Всего листов раздела <u>4.2</u> : __ | | Всего разделов: __ |
| 30.09.2021 № 99/2021/420827280 | | | | |
| Кадастровый номер: | | | 02:22:000000:239 (единое землепользование) | |
| Номер точки | Координаты, м | | Описание закрепления на местности | Средняя квадратическая погрешность определения координат характерных точек границы части земельного участка, м |
| | X | Y | | |
| 1 | 2 | 3 | 4 | 5 |
| 2060 | 739397.34 | 1297977.31 | данные отсутствуют | данные отсутствуют |
| 2061 | 739397.39 | 1297977.3 | данные отсутствуют | данные отсутствуют |
| 2061 | 739397.39 | 1297977.3 | данные отсутствуют | данные отсутствуют |
| 2062 | 739397.44 | 1297977.31 | данные отсутствуют | данные отсутствуют |
| 2062 | 739397.44 | 1297977.31 | данные отсутствуют | данные отсутствуют |
| 2063 | 739397.47 | 1297977.33 | данные отсутствуют | данные отсутствуют |
| 2063 | 739397.47 | 1297977.33 | данные отсутствуют | данные отсутствуют |
| 2064 | 739398.94 | 1297979.02 | данные отсутствуют | данные отсутствуют |
| 2064 | 739398.94 | 1297979.02 | данные отсутствуют | данные отсутствуют |
| 2065 | 739398.95 | 1297979.04 | данные отсутствуют | данные отсутствуют |
| 2065 | 739398.95 | 1297979.04 | данные отсутствуют | данные отсутствуют |
| 2066 | 739398.96 | 1297979.09 | данные отсутствуют | данные отсутствуют |
| 2066 | 739398.96 | 1297979.09 | данные отсутствуют | данные отсутствуют |
| 2067 | 739398.95 | 1297979.14 | данные отсутствуют | данные отсутствуют |
| 2067 | 739398.95 | 1297979.14 | данные отсутствуют | данные отсутствуют |
| 2068 | 739398.93 | 1297979.17 | данные отсутствуют | данные отсутствуют |
| 2068 | 739398.93 | 1297979.17 | данные отсутствуют | данные отсутствуют |
| Государственный регистратор | | | | ФГИС ЕГРН |
| полное наименование должности | | | подпись | инициалы, фамилия |

М.П.

| Земельный участок | | | | |
|--------------------------------|---------------|--------------------------------------|--|--|
| (вид объекта недвижимости) | | | | |
| Лист № __ Раздела <u>4.2</u> | | Всего листов раздела <u>4.2</u> : __ | | Всего разделов: __ |
| 30.09.2021 № 99/2021/420827280 | | | | |
| Кадастровый номер: | | | 02:22:000000:239 (единое землепользование) | |
| Номер точки | Координаты, м | | Описание закрепления на местности | Средняя квадратическая погрешность определения координат характерных точек границы части земельного участка, м |
| | X | Y | | |
| 1 | 2 | 3 | 4 | 5 |
| 2069 | 739397.24 | 1297980.64 | данные отсутствуют | данные отсутствуют |
| 2069 | 739397.24 | 1297980.64 | данные отсутствуют | данные отсутствуют |
| 2070 | 739397.23 | 1297980.65 | данные отсутствуют | данные отсутствуют |
| 2070 | 739397.23 | 1297980.65 | данные отсутствуют | данные отсутствуют |
| 2071 | 738031.56 | 1296507.61 | данные отсутствуют | данные отсутствуют |
| 2071 | 738031.56 | 1296507.61 | данные отсутствуют | данные отсутствуют |
| 2072 | 738031.51 | 1296507.6 | данные отсутствуют | данные отсутствуют |
| 2072 | 738031.51 | 1296507.6 | данные отсутствуют | данные отсутствуют |
| 2073 | 738031.49 | 1296507.58 | данные отсутствуют | данные отсутствуют |
| 2073 | 738031.49 | 1296507.58 | данные отсутствуют | данные отсутствуют |
| 2074 | 738029.94 | 1296505.95 | данные отсутствуют | данные отсутствуют |
| 2074 | 738029.94 | 1296505.95 | данные отсутствуют | данные отсутствуют |
| 2075 | 738029.93 | 1296505.93 | данные отсутствуют | данные отсутствуют |
| 2075 | 738029.93 | 1296505.93 | данные отсутствуют | данные отсутствуют |
| 2076 | 738029.92 | 1296505.88 | данные отсутствуют | данные отсутствуют |
| 2076 | 738029.92 | 1296505.88 | данные отсутствуют | данные отсутствуют |
| 2077 | 738029.93 | 1296505.83 | данные отсутствуют | данные отсутствуют |
| Государственный регистратор | | | | ФГИС ЕГРН |
| полное наименование должности | | | подпись | инициалы, фамилия |

М.П.

Выписка из Единого государственного реестра недвижимости об объекте недвижимости
Сведения о частях земельного участка

| Земельный участок | | | | |
|--------------------------------|---------------|--------------------------------------|--|--|
| (вид объекта недвижимости) | | | | |
| Лист № __ Раздела 4.2 | | Всего листов раздела 4.2 : __ | | Всего разделов: __ |
| 30.09.2021 № 99/2021/420827280 | | | | |
| Кадастровый номер: | | | 02:22:000000:239 (единое землепользование) | |
| Номер точки | Координаты, м | | Описание закрепления на местности | Средняя квадратическая погрешность определения координат характерных точек границы части земельного участка, м |
| | X | Y | | |
| 1 | 2 | 3 | 4 | 5 |
| 2077 | 738029.93 | 1296505.83 | данные отсутствуют | данные отсутствуют |
| 2078 | 738029.95 | 1296505.81 | данные отсутствуют | данные отсутствуют |
| 2078 | 738029.95 | 1296505.81 | данные отсутствуют | данные отсутствуют |
| 2079 | 738031.58 | 1296504.28 | данные отсутствуют | данные отсутствуют |
| 2079 | 738031.58 | 1296504.28 | данные отсутствуют | данные отсутствуют |
| 2080 | 738031.6 | 1296504.26 | данные отсутствуют | данные отсутствуют |
| 2080 | 738031.6 | 1296504.26 | данные отсутствуют | данные отсутствуют |
| 2081 | 738031.65 | 1296504.25 | данные отсутствуют | данные отсутствуют |
| 2081 | 738031.65 | 1296504.25 | данные отсутствуют | данные отсутствуют |
| 2082 | 738031.7 | 1296504.26 | данные отсутствуют | данные отсутствуют |
| 2082 | 738031.7 | 1296504.26 | данные отсутствуют | данные отсутствуют |
| 2083 | 738031.73 | 1296504.28 | данные отсутствуют | данные отсутствуют |
| 2083 | 738031.73 | 1296504.28 | данные отсутствуют | данные отсутствуют |
| 2084 | 738033.26 | 1296505.91 | данные отсутствуют | данные отсутствуют |
| 2084 | 738033.26 | 1296505.91 | данные отсутствуют | данные отсутствуют |
| 2085 | 738033.27 | 1296505.93 | данные отсутствуют | данные отсутствуют |
| 2085 | 738033.27 | 1296505.93 | данные отсутствуют | данные отсутствуют |
| Государственный регистратор | | | ФГИС ЕГРН | |
| полное наименование должности | | | подпись | |
| | | | инициалы, фамилия | |

М.П.

Выписка из Единого государственного реестра недвижимости об объекте недвижимости
Сведения о частях земельного участка

| Земельный участок | | | | |
|--------------------------------|---------------|--------------------------------------|--|--|
| (вид объекта недвижимости) | | | | |
| Лист № __ Раздела 4.2 | | Всего листов раздела 4.2 : __ | | Всего разделов: __ |
| 30.09.2021 № 99/2021/420827280 | | | | |
| Кадастровый номер: | | | 02:22:000000:239 (единое землепользование) | |
| Номер точки | Координаты, м | | Описание закрепления на местности | Средняя квадратическая погрешность определения координат характерных точек границы части земельного участка, м |
| | X | Y | | |
| 1 | 2 | 3 | 4 | 5 |
| 2086 | 738033.29 | 1296505.98 | данные отсутствуют | данные отсутствуют |
| 2086 | 738033.29 | 1296505.98 | данные отсутствуют | данные отсутствуют |
| 2087 | 738033.27 | 1296506.03 | данные отсутствуют | данные отсутствуют |
| 2087 | 738033.27 | 1296506.03 | данные отсутствуют | данные отсутствуют |
| 2088 | 738033.26 | 1296506.05 | данные отсутствуют | данные отсутствуют |
| 2088 | 738033.26 | 1296506.05 | данные отсутствуют | данные отсутствуют |
| 2089 | 738031.63 | 1296507.58 | данные отсутствуют | данные отсутствуют |
| 2089 | 738031.63 | 1296507.58 | данные отсутствуют | данные отсутствуют |
| 2090 | 738031.61 | 1296507.6 | данные отсутствуют | данные отсутствуют |
| 2090 | 738031.61 | 1296507.6 | данные отсутствуют | данные отсутствуют |
| 2091 | 739307.28 | 1297882.99 | данные отсутствуют | данные отсутствуют |
| 2091 | 739307.28 | 1297882.99 | данные отсутствуют | данные отсутствуют |
| 2092 | 739307.23 | 1297882.98 | данные отсутствуют | данные отсутствуют |
| 2092 | 739307.23 | 1297882.98 | данные отсутствуют | данные отсутствуют |
| 2093 | 739307.2 | 1297882.96 | данные отсутствуют | данные отсутствуют |
| 2093 | 739307.2 | 1297882.96 | данные отсутствуют | данные отсутствуют |
| 2094 | 739305.7 | 1297881.31 | данные отсутствуют | данные отсутствуют |
| Государственный регистратор | | | ФГИС ЕГРН | |
| полное наименование должности | | | подпись | |
| | | | инициалы, фамилия | |

М.П.

| Земельный участок | | | | |
|--------------------------------|---------------|---------------------------------------|--|--|
| (вид объекта недвижимости) | | | | |
| Лист № ___ Раздела 4.2 | | Всего листов раздела 4.2 : ___ | | Всего разделов: ___ |
| 30.09.2021 № 99/2021/420827280 | | | | |
| Кадастровый номер: | | | 02:22:000000:239 (единое землепользование) | |
| Номер точки | Координаты, м | | Описание закрепления на местности | Средняя квадратическая погрешность определения координат характерных точек границы части земельного участка, м |
| | X | Y | | |
| 1 | 2 | 3 | 4 | 5 |
| 2094 | 739305.7 | 1297881.31 | данные отсутствуют | данные отсутствуют |
| 2095 | 739305.68 | 1297881.29 | данные отсутствуют | данные отсутствуют |
| 2095 | 739305.68 | 1297881.29 | данные отсутствуют | данные отсутствуют |
| 2096 | 739305.67 | 1297881.24 | данные отсутствуют | данные отсутствуют |
| 2096 | 739305.67 | 1297881.24 | данные отсутствуют | данные отсутствуют |
| 2097 | 739305.68 | 1297881.19 | данные отсутствуют | данные отсутствуют |
| 2097 | 739305.68 | 1297881.19 | данные отсутствуют | данные отсутствуют |
| 2098 | 739305.7 | 1297881.17 | данные отсутствуют | данные отсутствуют |
| 2098 | 739305.7 | 1297881.17 | данные отсутствуют | данные отсутствуют |
| 2099 | 739307.35 | 1297879.65 | данные отсутствуют | данные отсутствуют |
| 2099 | 739307.35 | 1297879.65 | данные отсутствуют | данные отсутствуют |
| 2100 | 739307.37 | 1297879.64 | данные отсутствуют | данные отсутствуют |
| 2100 | 739307.37 | 1297879.64 | данные отсутствуют | данные отсутствуют |
| 2101 | 739307.42 | 1297879.63 | данные отсутствуют | данные отсутствуют |
| 2101 | 739307.42 | 1297879.63 | данные отсутствуют | данные отсутствуют |
| 2102 | 739307.47 | 1297879.64 | данные отсутствуют | данные отсутствуют |
| 2102 | 739307.47 | 1297879.64 | данные отсутствуют | данные отсутствуют |
| Государственный регистратор | | | | ФГИС ЕГРН |
| полное наименование должности | | | подпись | инициалы, фамилия |

М.П.

| Земельный участок | | | | |
|--------------------------------|---------------|---------------------------------------|--|--|
| (вид объекта недвижимости) | | | | |
| Лист № ___ Раздела 4.2 | | Всего листов раздела 4.2 : ___ | | Всего разделов: ___ |
| 30.09.2021 № 99/2021/420827280 | | | | |
| Кадастровый номер: | | | 02:22:000000:239 (единое землепользование) | |
| Номер точки | Координаты, м | | Описание закрепления на местности | Средняя квадратическая погрешность определения координат характерных точек границы части земельного участка, м |
| | X | Y | | |
| 1 | 2 | 3 | 4 | 5 |
| 2103 | 739307.49 | 1297879.66 | данные отсутствуют | данные отсутствуют |
| 2103 | 739307.49 | 1297879.66 | данные отсутствуют | данные отсутствуют |
| 2105 | 739309.02 | 1297881.33 | данные отсутствуют | данные отсутствуют |
| 2105 | 739309.02 | 1297881.33 | данные отсутствуют | данные отсутствуют |
| 2106 | 739309.03 | 1297881.38 | данные отсутствуют | данные отсутствуют |
| 2106 | 739309.03 | 1297881.38 | данные отсутствуют | данные отсутствуют |
| 2107 | 739309.02 | 1297881.43 | данные отсутствуют | данные отсутствуют |
| 2107 | 739309.02 | 1297881.43 | данные отсутствуют | данные отсутствуют |
| 2109 | 739307.35 | 1297882.96 | данные отсутствуют | данные отсутствуют |
| 2109 | 739307.35 | 1297882.96 | данные отсутствуют | данные отсутствуют |
| 2110 | 739307.33 | 1297882.98 | данные отсутствуют | данные отсутствуют |
| 2110 | 739307.33 | 1297882.98 | данные отсутствуют | данные отсутствуют |
| 2111 | 738883.19 | 1297421.63 | данные отсутствуют | данные отсутствуют |
| 2111 | 738883.19 | 1297421.63 | данные отсутствуют | данные отсутствуют |
| 2112 | 738883.14 | 1297421.62 | данные отсутствуют | данные отсутствуют |
| 2112 | 738883.14 | 1297421.62 | данные отсутствуют | данные отсутствуют |
| 2113 | 738883.11 | 1297421.6 | данные отсутствуют | данные отсутствуют |
| Государственный регистратор | | | | ФГИС ЕГРН |
| полное наименование должности | | | подпись | инициалы, фамилия |

М.П.

Выписка из Единого государственного реестра недвижимости об объекте недвижимости
Сведения о частях земельного участка

| Земельный участок | | | | |
|--------------------------------|---------------|--------------------------------------|--|--|
| (вид объекта недвижимости) | | | | |
| Лист № __ Раздела 4.2 | | Всего листов раздела 4.2 : __ | | Всего разделов: __ |
| 30.09.2021 № 99/2021/420827280 | | | | |
| Кадастровый номер: | | | 02:22:000000:239 (единое землепользование) | |
| Номер точки | Координаты, м | | Описание закрепления на местности | Средняя квадратическая погрешность определения координат характерных точек границы части земельного участка, м |
| | X | Y | | |
| 1 | 2 | 3 | 4 | 5 |
| 2113 | 738883.11 | 1297421.6 | данные отсутствуют | данные отсутствуют |
| 2114 | 738881.61 | 1297419.95 | данные отсутствуют | данные отсутствуют |
| 2114 | 738881.61 | 1297419.95 | данные отсутствуют | данные отсутствуют |
| 2115 | 738881.59 | 1297419.93 | данные отсутствуют | данные отсутствуют |
| 2115 | 738881.59 | 1297419.93 | данные отсутствуют | данные отсутствуют |
| 2116 | 738881.58 | 1297419.88 | данные отсутствуют | данные отсутствуют |
| 2116 | 738881.58 | 1297419.88 | данные отсутствуют | данные отсутствуют |
| 2117 | 738881.59 | 1297419.83 | данные отсутствуют | данные отсутствуют |
| 2117 | 738881.59 | 1297419.83 | данные отсутствуют | данные отсутствуют |
| 2118 | 738881.61 | 1297419.81 | данные отсутствуют | данные отсутствуют |
| 2118 | 738881.61 | 1297419.81 | данные отсутствуют | данные отсутствуют |
| 2119 | 738883.25 | 1297418.3 | данные отсутствуют | данные отсутствуют |
| 2119 | 738883.25 | 1297418.3 | данные отсутствуют | данные отсутствуют |
| 2120 | 738883.27 | 1297418.28 | данные отсутствуют | данные отсутствуют |
| 2120 | 738883.27 | 1297418.28 | данные отсутствуют | данные отсутствуют |
| 2121 | 738883.32 | 1297418.27 | данные отсутствуют | данные отсутствуют |
| 2121 | 738883.32 | 1297418.27 | данные отсутствуют | данные отсутствуют |
| Государственный регистратор | | | ФГИС ЕГРН | |
| полное наименование должности | | | подпись | |
| | | | инициалы, фамилия | |

М.П.

Выписка из Единого государственного реестра недвижимости об объекте недвижимости
Сведения о частях земельного участка

| Земельный участок | | | | |
|--------------------------------|---------------|--------------------------------------|--|--|
| (вид объекта недвижимости) | | | | |
| Лист № __ Раздела 4.2 | | Всего листов раздела 4.2 : __ | | Всего разделов: __ |
| 30.09.2021 № 99/2021/420827280 | | | | |
| Кадастровый номер: | | | 02:22:000000:239 (единое землепользование) | |
| Номер точки | Координаты, м | | Описание закрепления на местности | Средняя квадратическая погрешность определения координат характерных точек границы части земельного участка, м |
| | X | Y | | |
| 1 | 2 | 3 | 4 | 5 |
| 2122 | 738883.37 | 1297418.28 | данные отсутствуют | данные отсутствуют |
| 2122 | 738883.37 | 1297418.28 | данные отсутствуют | данные отсутствуют |
| 2123 | 738883.39 | 1297418.3 | данные отсутствуют | данные отсутствуют |
| 2123 | 738883.39 | 1297418.3 | данные отсутствуют | данные отсутствуют |
| 2124 | 738884.91 | 1297419.95 | данные отсутствуют | данные отсутствуют |
| 2124 | 738884.91 | 1297419.95 | данные отсутствуют | данные отсутствуют |
| 2125 | 738884.93 | 1297419.97 | данные отсутствуют | данные отсутствуют |
| 2125 | 738884.93 | 1297419.97 | данные отсутствуют | данные отсутствуют |
| 2126 | 738884.94 | 1297420.02 | данные отсутствуют | данные отсутствуют |
| 2126 | 738884.94 | 1297420.02 | данные отсутствуют | данные отсутствуют |
| 2127 | 738884.93 | 1297420.07 | данные отсутствуют | данные отсутствуют |
| 2127 | 738884.93 | 1297420.07 | данные отсутствуют | данные отсутствуют |
| 2128 | 738884.91 | 1297420.09 | данные отсутствуют | данные отсутствуют |
| 2128 | 738884.91 | 1297420.09 | данные отсутствуют | данные отсутствуют |
| 2129 | 738883.26 | 1297421.6 | данные отсутствуют | данные отсутствуют |
| 2129 | 738883.26 | 1297421.6 | данные отсутствуют | данные отсутствуют |
| 2130 | 738883.24 | 1297421.62 | данные отсутствуют | данные отсутствуют |
| Государственный регистратор | | | ФГИС ЕГРН | |
| полное наименование должности | | | подпись | |
| | | | инициалы, фамилия | |

М.П.

| Земельный участок | | | | |
|---------------------------------|---------------|---|--|--|
| (вид объекта недвижимости) | | | | |
| Лист № _____ Раздела 4.2 | | Всего листов раздела 4.2 : _____ | | Всего разделов: _____ |
| 30.09.2021 № 99/2021/420827280 | | | | |
| Кадастровый номер: | | | 02:22:000000:239 (единое землепользование) | |
| Номер точки | Координаты, м | | Описание закрепления на местности | Средняя квадратическая погрешность определения координат характерных точек границы части земельного участка, м |
| | X | Y | | |
| 1 | 2 | 3 | 4 | 5 |
| 2130 | 738883.24 | 1297421.62 | данные отсутствуют | данные отсутствуют |
| 2131 | 738668.49 | 1297188.48 | данные отсутствуют | данные отсутствуют |
| 2132 | 738668.44 | 1297188.47 | данные отсутствуют | данные отсутствуют |
| 2133 | 738668.42 | 1297188.45 | данные отсутствуют | данные отсутствуют |
| 2134 | 738666.89 | 1297186.81 | данные отсутствуют | данные отсутствуют |
| 2134 | 738666.89 | 1297186.81 | данные отсутствуют | данные отсутствуют |
| 2135 | 738666.88 | 1297186.79 | данные отсутствуют | данные отсутствуют |
| 2135 | 738666.88 | 1297186.79 | данные отсутствуют | данные отсутствуют |
| 2136 | 738666.87 | 1297186.74 | данные отсутствуют | данные отсутствуют |
| 2136 | 738666.87 | 1297186.74 | данные отсутствуют | данные отсутствуют |
| 2137 | 738666.88 | 1297186.69 | данные отсутствуют | данные отсутствуют |
| 2137 | 738666.88 | 1297186.69 | данные отсутствуют | данные отсутствуют |
| 2138 | 738666.9 | 1297186.67 | данные отсутствуют | данные отсутствуют |
| 2138 | 738666.9 | 1297186.67 | данные отсутствуют | данные отсутствуют |
| 2139 | 738668.55 | 1297185.15 | данные отсутствуют | данные отсутствуют |
| 2139 | 738668.55 | 1297185.15 | данные отсутствуют | данные отсутствуют |
| 2140 | 738668.57 | 1297185.13 | данные отсутствуют | данные отсутствуют |
| Государственный регистратор | | | ФГИС ЕГРН | |
| полное наименование должности | | | подпись | |
| | | | инициалы, фамилия | |

М.П.

| Земельный участок | | | | |
|---------------------------------|---------------|---|--|--|
| (вид объекта недвижимости) | | | | |
| Лист № _____ Раздела 4.2 | | Всего листов раздела 4.2 : _____ | | Всего разделов: _____ |
| 30.09.2021 № 99/2021/420827280 | | | | |
| Кадастровый номер: | | | 02:22:000000:239 (единое землепользование) | |
| Номер точки | Координаты, м | | Описание закрепления на местности | Средняя квадратическая погрешность определения координат характерных точек границы части земельного участка, м |
| | X | Y | | |
| 1 | 2 | 3 | 4 | 5 |
| 2140 | 738668.57 | 1297185.13 | данные отсутствуют | данные отсутствуют |
| 2141 | 738668.62 | 1297185.12 | данные отсутствуют | данные отсутствуют |
| 2141 | 738668.62 | 1297185.12 | данные отсутствуют | данные отсутствуют |
| 2142 | 738668.67 | 1297185.13 | данные отсутствуют | данные отсутствуют |
| 2142 | 738668.67 | 1297185.13 | данные отсутствуют | данные отсутствуют |
| 2143 | 738668.69 | 1297185.15 | данные отсутствуют | данные отсутствуют |
| 2143 | 738668.69 | 1297185.15 | данные отсутствуют | данные отсутствуют |
| 2144 | 738670.2 | 1297186.8 | данные отсутствуют | данные отсутствуют |
| 2144 | 738670.2 | 1297186.8 | данные отсутствуют | данные отсутствуют |
| 2145 | 738670.22 | 1297186.82 | данные отсутствуют | данные отсутствуют |
| 2145 | 738670.22 | 1297186.82 | данные отсутствуют | данные отсутствуют |
| 2146 | 738670.23 | 1297186.87 | данные отсутствуют | данные отсутствуют |
| 2146 | 738670.23 | 1297186.87 | данные отсутствуют | данные отсутствуют |
| 2147 | 738670.22 | 1297186.92 | данные отсутствуют | данные отсутствуют |
| 2147 | 738670.22 | 1297186.92 | данные отсутствуют | данные отсутствуют |
| 2148 | 738670.2 | 1297186.94 | данные отсутствуют | данные отсутствуют |
| 2148 | 738670.2 | 1297186.94 | данные отсутствуют | данные отсутствуют |
| Государственный регистратор | | | ФГИС ЕГРН | |
| полное наименование должности | | | подпись | |
| | | | инициалы, фамилия | |

М.П.

Выписка из Единого государственного реестра недвижимости об объекте недвижимости
Сведения о частях земельного участка

| Земельный участок | | | | |
|---------------------------------|---------------|---|--|--|
| (вид объекта недвижимости) | | | | |
| Лист № _____ Раздела 4.2 | | Всего листов раздела 4.2 : _____ | | Всего разделов: _____ |
| 30.09.2021 № 99/2021/420827280 | | | | |
| Кадастровый номер: | | | 02:22:000000:239 (единое землепользование) | |
| Номер точки | Координаты, м | | Описание закрепления на местности | Средняя квадратическая погрешность определения координат характерных точек границы части земельного участка, м |
| | X | Y | | |
| 1 | 2 | 3 | 4 | 5 |
| 2149 | 738668.56 | 1297188.45 | данные отсутствуют | данные отсутствуют |
| 2149 | 738668.56 | 1297188.45 | данные отсутствуют | данные отсутствуют |
| 2150 | 738668.54 | 1297188.47 | данные отсутствуют | данные отсутствуют |
| 2150 | 738668.54 | 1297188.47 | данные отсутствуют | данные отсутствуют |
| 2151 | 738990.36 | 1297538.28 | данные отсутствуют | данные отсутствуют |
| 2151 | 738990.36 | 1297538.28 | данные отсутствуют | данные отсутствуют |
| 2152 | 738990.31 | 1297538.27 | данные отсутствуют | данные отсутствуют |
| 2152 | 738990.31 | 1297538.27 | данные отсутствуют | данные отсутствуют |
| 2153 | 738990.29 | 1297538.25 | данные отсутствуют | данные отсутствуют |
| 2153 | 738990.29 | 1297538.25 | данные отсутствуют | данные отсутствуют |
| 2154 | 738988.77 | 1297536.61 | данные отсутствуют | данные отсутствуют |
| 2154 | 738988.77 | 1297536.61 | данные отсутствуют | данные отсутствуют |
| 2155 | 738988.75 | 1297536.59 | данные отсутствуют | данные отсутствуют |
| 2155 | 738988.75 | 1297536.59 | данные отсутствуют | данные отсутствуют |
| 2156 | 738988.74 | 1297536.54 | данные отсутствуют | данные отсутствуют |
| 2156 | 738988.74 | 1297536.54 | данные отсутствуют | данные отсутствуют |
| 2157 | 738988.75 | 1297536.49 | данные отсутствуют | данные отсутствуют |
| Государственный регистратор | | | ФГИС ЕГРН | |
| полное наименование должности | | | подпись | |
| | | | инициалы, фамилия | |

М.П.

Выписка из Единого государственного реестра недвижимости об объекте недвижимости
Сведения о частях земельного участка

| Земельный участок | | | | |
|---------------------------------|---------------|---|--|--|
| (вид объекта недвижимости) | | | | |
| Лист № _____ Раздела 4.2 | | Всего листов раздела 4.2 : _____ | | Всего разделов: _____ |
| 30.09.2021 № 99/2021/420827280 | | | | |
| Кадастровый номер: | | | 02:22:000000:239 (единое землепользование) | |
| Номер точки | Координаты, м | | Описание закрепления на местности | Средняя квадратическая погрешность определения координат характерных точек границы части земельного участка, м |
| | X | Y | | |
| 1 | 2 | 3 | 4 | 5 |
| 2157 | 738988.75 | 1297536.49 | данные отсутствуют | данные отсутствуют |
| 2158 | 738988.77 | 1297536.47 | данные отсутствуют | данные отсутствуют |
| 2158 | 738988.77 | 1297536.47 | данные отсутствуют | данные отсутствуют |
| 2159 | 738990.4 | 1297534.95 | данные отсутствуют | данные отсутствуют |
| 2159 | 738990.4 | 1297534.95 | данные отсутствуют | данные отсутствуют |
| 2160 | 738990.42 | 1297534.93 | данные отсутствуют | данные отсутствуют |
| 2160 | 738990.42 | 1297534.93 | данные отсутствуют | данные отсутствуют |
| 2161 | 738990.47 | 1297534.92 | данные отсутствуют | данные отсутствуют |
| 2161 | 738990.47 | 1297534.92 | данные отсутствуют | данные отсутствуют |
| 2162 | 738990.52 | 1297534.93 | данные отсутствуют | данные отсутствуют |
| 2162 | 738990.52 | 1297534.93 | данные отсутствуют | данные отсутствуют |
| 2163 | 738990.54 | 1297534.95 | данные отсутствуют | данные отсутствуют |
| 2163 | 738990.54 | 1297534.95 | данные отсутствуют | данные отсутствуют |
| 2164 | 738992.08 | 1297536.58 | данные отсутствуют | данные отсутствуют |
| 2164 | 738992.08 | 1297536.58 | данные отсутствуют | данные отсутствуют |
| 2165 | 738992.09 | 1297536.6 | данные отсутствуют | данные отсутствуют |
| 2165 | 738992.09 | 1297536.6 | данные отсутствуют | данные отсутствуют |
| Государственный регистратор | | | ФГИС ЕГРН | |
| полное наименование должности | | | подпись | |
| | | | инициалы, фамилия | |

М.П.

| Земельный участок | | | | |
|---------------------------------|---------------|---|--|--|
| (вид объекта недвижимости) | | | | |
| Лист № _____ Раздела 4.2 | | Всего листов раздела 4.2 : _____ | | Всего разделов: _____ |
| 30.09.2021 № 99/2021/420827280 | | | | |
| Кадастровый номер: | | | 02:22:000000:239 (единое землепользование) | |
| Номер точки | Координаты, м | | Описание закрепления на местности | Средняя квадратическая погрешность определения координат характерных точек границы части земельного участка, м |
| | X | Y | | |
| 1 | 2 | 3 | 4 | 5 |
| 2166 | 738992.1 | 1297536.65 | данные отсутствуют | данные отсутствуют |
| 2166 | 738992.1 | 1297536.65 | данные отсутствуют | данные отсутствуют |
| 2167 | 738992.09 | 1297536.7 | данные отсутствуют | данные отсутствуют |
| 2167 | 738992.09 | 1297536.7 | данные отсутствуют | данные отсутствуют |
| 2168 | 738992.07 | 1297536.72 | данные отсутствуют | данные отсутствуют |
| 2168 | 738992.07 | 1297536.72 | данные отсутствуют | данные отсутствуют |
| 2169 | 738990.43 | 1297538.25 | данные отсутствуют | данные отсутствуют |
| 2169 | 738990.43 | 1297538.25 | данные отсутствуют | данные отсутствуют |
| 2170 | 738990.41 | 1297538.27 | данные отсутствуют | данные отсутствуют |
| 2170 | 738990.41 | 1297538.27 | данные отсутствуют | данные отсутствуют |
| 2171 | 739521.79 | 1298116.35 | данные отсутствуют | данные отсутствуют |
| 2171 | 739521.79 | 1298116.35 | данные отсутствуют | данные отсутствуют |
| 2172 | 739521.74 | 1298116.34 | данные отсутствуют | данные отсутствуют |
| 2172 | 739521.74 | 1298116.34 | данные отсутствуют | данные отсутствуют |
| 2173 | 739521.72 | 1298116.32 | данные отсутствуют | данные отсутствуют |
| 2173 | 739521.72 | 1298116.32 | данные отсутствуют | данные отсутствуют |
| 2174 | 739520.18 | 1298114.69 | данные отсутствуют | данные отсутствуют |
| Государственный регистратор | | | ФГИС ЕГРН | |
| полное наименование должности | | | подпись | |
| | | | инициалы, фамилия | |

М.П.

Раздел 4.2

Выписка из Единого государственного реестра недвижимости об объекте недвижимости
Сведения о частях земельного участка

| Земельный участок | | | | |
|---------------------------------|---------------|---|--|--|
| (вид объекта недвижимости) | | | | |
| Лист № _____ Раздела 4.2 | | Всего листов раздела 4.2 : _____ | | Всего разделов: _____ |
| 30.09.2021 № 99/2021/420827280 | | | | |
| Кадастровый номер: | | | 02:22:000000:239 (единое землепользование) | |
| Номер точки | Координаты, м | | Описание закрепления на местности | Средняя квадратическая погрешность определения координат характерных точек границы части земельного участка, м |
| | X | Y | | |
| 1 | 2 | 3 | 4 | 5 |
| 2175 | 739520.17 | 1298114.67 | данные отсутствуют | данные отсутствуют |
| 2176 | 739520.16 | 1298114.62 | данные отсутствуют | данные отсутствуют |
| 2177 | 739520.17 | 1298114.57 | данные отсутствуют | данные отсутствуют |
| 2178 | 739520.19 | 1298114.55 | данные отсутствуют | данные отсутствуют |
| 2179 | 739521.82 | 1298113.02 | данные отсутствуют | данные отсутствуют |
| 2179 | 739521.82 | 1298113.02 | данные отсутствуют | данные отсутствуют |
| 2181 | 739521.89 | 1298112.99 | данные отсутствуют | данные отсутствуют |
| 2181 | 739521.89 | 1298112.99 | данные отсутствуют | данные отсутствуют |
| 2183 | 739521.96 | 1298113.02 | данные отсутствуют | данные отсутствуют |
| 2183 | 739521.96 | 1298113.02 | данные отсутствуют | данные отсутствуют |
| 2184 | 739523.49 | 1298114.65 | данные отсутствуют | данные отсутствуют |
| 2184 | 739523.49 | 1298114.65 | данные отсутствуют | данные отсутствуют |
| 2185 | 739523.51 | 1298114.67 | данные отсутствуют | данные отсутствуют |
| 2185 | 739523.51 | 1298114.67 | данные отсутствуют | данные отсутствуют |
| 2186 | 739523.52 | 1298114.72 | данные отсутствуют | данные отсутствуют |
| 2186 | 739523.52 | 1298114.72 | данные отсутствуют | данные отсутствуют |
| 2187 | 739523.51 | 1298114.77 | данные отсутствуют | данные отсутствуют |
| Государственный регистратор | | | ФГИС ЕГРН | |
| полное наименование должности | | | подпись | |
| | | | инициалы, фамилия | |

М.П.

Выписка из Единого государственного реестра недвижимости об объекте недвижимости
Сведения о частях земельного участка

| Земельный участок | | | | |
|---------------------------------------|--------------------|---|-----------------------------------|--|
| (вид объекта недвижимости) | | | | |
| Лист № | Раздела 4.2 | Всего листов раздела 4.2 : _____ | Всего разделов: _____ | Всего листов выписки: _____ |
| 30.09.2021 № 99/2021/420827280 | | | | |
| Кадастровый номер: | | 02:22:000000:239 (единое землепользование) | | |
| Номер точки | Координаты, м | | Описание закрепления на местности | Средняя квадратическая погрешность определения координат характерных точек границы части земельного участка, м |
| | X | Y | | |
| 1 | 2 | 3 | 4 | 5 |
| 2187 | 739523.51 | 1298114.77 | данные отсутствуют | данные отсутствуют |
| 2188 | 739523.49 | 1298114.79 | данные отсутствуют | данные отсутствуют |
| 2188 | 739523.49 | 1298114.79 | данные отсутствуют | данные отсутствуют |
| 2189 | 739521.86 | 1298116.32 | данные отсутствуют | данные отсутствуют |
| 2189 | 739521.86 | 1298116.32 | данные отсутствуют | данные отсутствуют |
| 2190 | 739521.84 | 1298116.34 | данные отсутствуют | данные отсутствуют |
| 2190 | 739521.84 | 1298116.34 | данные отсутствуют | данные отсутствуют |
| 2191 | 739095.65 | 1297651.19 | данные отсутствуют | данные отсутствуют |
| 2191 | 739095.65 | 1297651.19 | данные отсутствуют | данные отсутствуют |
| 2192 | 739095.6 | 1297651.18 | данные отсутствуют | данные отсутствуют |
| 2192 | 739095.6 | 1297651.18 | данные отсутствуют | данные отсутствуют |
| 2193 | 739095.58 | 1297651.16 | данные отсутствуют | данные отсутствуют |
| 2193 | 739095.58 | 1297651.16 | данные отсутствуют | данные отсутствуют |
| 2194 | 739094.08 | 1297649.5 | данные отсутствуют | данные отсутствуют |
| 2194 | 739094.08 | 1297649.5 | данные отсутствуют | данные отсутствуют |
| 2195 | 739094.07 | 1297649.48 | данные отсутствуют | данные отсутствуют |
| 2195 | 739094.07 | 1297649.48 | данные отсутствуют | данные отсутствуют |
| Государственный регистратор | | | | ФГИС ЕГРН |
| полное наименование должности | | | подпись | инициалы, фамилия |

М.П.

Выписка из Единого государственного реестра недвижимости об объекте недвижимости
Сведения о частях земельного участка

| Земельный участок | | | | |
|---------------------------------------|--------------------|---|-----------------------------------|--|
| (вид объекта недвижимости) | | | | |
| Лист № | Раздела 4.2 | Всего листов раздела 4.2 : _____ | Всего разделов: _____ | Всего листов выписки: _____ |
| 30.09.2021 № 99/2021/420827280 | | | | |
| Кадастровый номер: | | 02:22:000000:239 (единое землепользование) | | |
| Номер точки | Координаты, м | | Описание закрепления на местности | Средняя квадратическая погрешность определения координат характерных точек границы части земельного участка, м |
| | X | Y | | |
| 1 | 2 | 3 | 4 | 5 |
| 2196 | 739094.05 | 1297649.43 | данные отсутствуют | данные отсутствуют |
| 2196 | 739094.05 | 1297649.43 | данные отсутствуют | данные отсутствуют |
| 2197 | 739094.07 | 1297649.38 | данные отсутствуют | данные отсутствуют |
| 2197 | 739094.07 | 1297649.38 | данные отсутствуют | данные отсутствуют |
| 2198 | 739094.08 | 1297649.36 | данные отсутствуют | данные отсутствуют |
| 2198 | 739094.08 | 1297649.36 | данные отсутствуют | данные отсутствуют |
| 2199 | 739095.74 | 1297647.86 | данные отсутствуют | данные отсутствуют |
| 2199 | 739095.74 | 1297647.86 | данные отсутствуют | данные отсутствуют |
| 2200 | 739095.76 | 1297647.84 | данные отсутствуют | данные отсутствуют |
| 2200 | 739095.76 | 1297647.84 | данные отсутствуют | данные отсутствуют |
| 2201 | 739095.81 | 1297647.83 | данные отсутствуют | данные отсутствуют |
| 2201 | 739095.81 | 1297647.83 | данные отсутствуют | данные отсутствуют |
| 2202 | 739095.86 | 1297647.84 | данные отсутствуют | данные отсутствуют |
| 2202 | 739095.86 | 1297647.84 | данные отсутствуют | данные отсутствуют |
| 2203 | 739095.88 | 1297647.86 | данные отсутствуют | данные отсутствуют |
| 2203 | 739095.88 | 1297647.86 | данные отсутствуют | данные отсутствуют |
| 2204 | 739097.38 | 1297649.52 | данные отсутствуют | данные отсутствуют |
| Государственный регистратор | | | | ФГИС ЕГРН |
| полное наименование должности | | | подпись | инициалы, фамилия |

М.П.

| Земельный участок | | | | |
|---------------------------------|---------------|---|--|--|
| (вид объекта недвижимости) | | | | |
| Лист № _____ Раздела 4.2 | | Всего листов раздела 4.2 : _____ | | Всего разделов: _____ |
| 30.09.2021 № 99/2021/420827280 | | | | |
| Кадастровый номер: | | | 02:22:000000:239 (единое землепользование) | |
| Номер точки | Координаты, м | | Описание закрепления на местности | Средняя квадратическая погрешность определения координат характерных точек границы части земельного участка, м |
| | X | Y | | |
| 1 | 2 | 3 | 4 | 5 |
| 2204 | 739097.38 | 1297649.52 | данные отсутствуют | данные отсутствуют |
| 2205 | 739097.4 | 1297649.54 | данные отсутствуют | данные отсутствуют |
| 2205 | 739097.4 | 1297649.54 | данные отсутствуют | данные отсутствуют |
| 2206 | 739097.41 | 1297649.59 | данные отсутствуют | данные отсутствуют |
| 2206 | 739097.41 | 1297649.59 | данные отсутствуют | данные отсутствуют |
| 2207 | 739097.4 | 1297649.64 | данные отсутствуют | данные отсутствуют |
| 2207 | 739097.4 | 1297649.64 | данные отсутствуют | данные отсутствуют |
| 2208 | 739097.38 | 1297649.66 | данные отсутствуют | данные отсутствуют |
| 2208 | 739097.38 | 1297649.66 | данные отсутствуют | данные отсутствуют |
| 2209 | 739095.72 | 1297651.16 | данные отсутствуют | данные отсутствуют |
| 2209 | 739095.72 | 1297651.16 | данные отсутствуют | данные отсутствуют |
| 2210 | 739095.7 | 1297651.18 | данные отсутствуют | данные отсутствуют |
| 2210 | 739095.7 | 1297651.18 | данные отсутствуют | данные отсутствуют |
| 2211 | 738136.37 | 1296619.18 | данные отсутствуют | данные отсутствуют |
| 2211 | 738136.37 | 1296619.18 | данные отсутствуют | данные отсутствуют |
| 2212 | 738136.32 | 1296619.17 | данные отсутствуют | данные отсутствуют |
| 2212 | 738136.32 | 1296619.17 | данные отсутствуют | данные отсутствуют |
| Государственный регистратор | | | ФГИС ЕГРН | |
| полное наименование должности | | | подпись | |
| | | | инициалы, фамилия | |

М.П.

Раздел 4.2

Выписка из Единого государственного реестра недвижимости об объекте недвижимости
Сведения о частях земельного участка

| Земельный участок | | | | |
|---------------------------------|---------------|---|--|--|
| (вид объекта недвижимости) | | | | |
| Лист № _____ Раздела 4.2 | | Всего листов раздела 4.2 : _____ | | Всего разделов: _____ |
| 30.09.2021 № 99/2021/420827280 | | | | |
| Кадастровый номер: | | | 02:22:000000:239 (единое землепользование) | |
| Номер точки | Координаты, м | | Описание закрепления на местности | Средняя квадратическая погрешность определения координат характерных точек границы части земельного участка, м |
| | X | Y | | |
| 1 | 2 | 3 | 4 | 5 |
| 2213 | 738136.29 | 1296619.15 | данные отсутствуют | данные отсутствуют |
| 2213 | 738136.29 | 1296619.15 | данные отсутствуют | данные отсутствуют |
| 2214 | 738134.76 | 1296617.52 | данные отсутствуют | данные отсутствуют |
| 2214 | 738134.76 | 1296617.52 | данные отсутствуют | данные отсутствуют |
| 2215 | 738134.75 | 1296617.5 | данные отсутствуют | данные отсутствуют |
| 2215 | 738134.75 | 1296617.5 | данные отсутствуют | данные отсутствуют |
| 2216 | 738134.73 | 1296617.45 | данные отсутствуют | данные отсутствуют |
| 2216 | 738134.73 | 1296617.45 | данные отсутствуют | данные отсутствуют |
| 2217 | 738134.75 | 1296617.4 | данные отсутствуют | данные отсутствуют |
| 2217 | 738134.75 | 1296617.4 | данные отсутствуют | данные отсутствуют |
| 2218 | 738134.76 | 1296617.38 | данные отсутствуют | данные отсутствуют |
| 2218 | 738134.76 | 1296617.38 | данные отсутствуют | данные отсутствуют |
| 2219 | 738136.39 | 1296615.85 | данные отсутствуют | данные отсутствуют |
| 2219 | 738136.39 | 1296615.85 | данные отсутствуют | данные отсутствуют |
| 2220 | 738136.41 | 1296615.83 | данные отсутствуют | данные отсутствуют |
| 2220 | 738136.41 | 1296615.83 | данные отсутствуют | данные отсутствуют |
| 2221 | 738136.46 | 1296615.82 | данные отсутствуют | данные отсутствуют |
| Государственный регистратор | | | ФГИС ЕГРН | |
| полное наименование должности | | | подпись | |
| | | | инициалы, фамилия | |

М.П.

Выписка из Единого государственного реестра недвижимости об объекте недвижимости
Сведения о частях земельного участка

| Земельный участок | | | | |
|--------------------------------|---------------|--------------------------------------|--|--|
| (вид объекта недвижимости) | | | | |
| Лист № __ Раздела 4.2 | | Всего листов раздела 4.2 : __ | | Всего разделов: __ |
| 30.09.2021 № 99/2021/420827280 | | | | |
| Кадастровый номер: | | | 02:22:000000:239 (единое землепользование) | |
| Номер точки | Координаты, м | | Описание закрепления на местности | Средняя квадратическая погрешность определения координат характерных точек границы части земельного участка, м |
| | X | Y | | |
| 1 | 2 | 3 | 4 | 5 |
| 2221 | 738136.46 | 1296615.82 | данные отсутствуют | данные отсутствуют |
| 2222 | 738136.51 | 1296615.83 | данные отсутствуют | данные отсутствуют |
| 2222 | 738136.51 | 1296615.83 | данные отсутствуют | данные отсутствуют |
| 2223 | 738136.53 | 1296615.85 | данные отсутствуют | данные отсутствуют |
| 2223 | 738136.53 | 1296615.85 | данные отсутствуют | данные отсутствуют |
| 2224 | 738138.06 | 1296617.47 | данные отсутствуют | данные отсутствуют |
| 2224 | 738138.06 | 1296617.47 | данные отсутствуют | данные отсутствуют |
| 2225 | 738138.08 | 1296617.49 | данные отсутствуют | данные отсутствуют |
| 2225 | 738138.08 | 1296617.49 | данные отсутствуют | данные отсутствуют |
| 2226 | 738138.09 | 1296617.54 | данные отсутствуют | данные отсутствуют |
| 2226 | 738138.09 | 1296617.54 | данные отсутствуют | данные отсутствуют |
| 2227 | 738138.08 | 1296617.59 | данные отсутствуют | данные отсутствуют |
| 2227 | 738138.08 | 1296617.59 | данные отсутствуют | данные отсутствуют |
| 2228 | 738138.06 | 1296617.61 | данные отсутствуют | данные отсутствуют |
| 2228 | 738138.06 | 1296617.61 | данные отсутствуют | данные отсутствуют |
| 2229 | 738136.44 | 1296619.15 | данные отсутствуют | данные отсутствуют |
| 2229 | 738136.44 | 1296619.15 | данные отсутствуют | данные отсутствуют |
| Государственный регистратор | | | ФГИС ЕГРН | |
| полное наименование должности | | | подпись | |
| | | | инициалы, фамилия | |

М.П.

Выписка из Единого государственного реестра недвижимости об объекте недвижимости
Сведения о частях земельного участка

| Земельный участок | | | | |
|--------------------------------|---------------|--------------------------------------|--|--|
| (вид объекта недвижимости) | | | | |
| Лист № __ Раздела 4.2 | | Всего листов раздела 4.2 : __ | | Всего разделов: __ |
| 30.09.2021 № 99/2021/420827280 | | | | |
| Кадастровый номер: | | | 02:22:000000:239 (единое землепользование) | |
| Номер точки | Координаты, м | | Описание закрепления на местности | Средняя квадратическая погрешность определения координат характерных точек границы части земельного участка, м |
| | X | Y | | |
| 1 | 2 | 3 | 4 | 5 |
| 2230 | 738136.42 | 1296619.17 | данные отсутствуют | данные отсутствуют |
| 2230 | 738136.42 | 1296619.17 | данные отсутствуют | данные отсутствуют |
| 2231 | 738562.89 | 1297073.66 | данные отсутствуют | данные отсутствуют |
| 2231 | 738562.89 | 1297073.66 | данные отсутствуют | данные отсутствуют |
| 2232 | 738562.84 | 1297073.65 | данные отсутствуют | данные отсутствуют |
| 2232 | 738562.84 | 1297073.65 | данные отсутствуют | данные отсутствуют |
| 2233 | 738562.82 | 1297073.63 | данные отсутствуют | данные отсутствуют |
| 2233 | 738562.82 | 1297073.63 | данные отсутствуют | данные отсутствуют |
| 2234 | 738561.31 | 1297071.98 | данные отсутствуют | данные отсутствуют |
| 2234 | 738561.31 | 1297071.98 | данные отсутствуют | данные отсутствуют |
| 2235 | 738561.29 | 1297071.96 | данные отсутствуют | данные отсутствуют |
| 2235 | 738561.29 | 1297071.96 | данные отсутствуют | данные отсутствуют |
| 2236 | 738561.28 | 1297071.91 | данные отсутствуют | данные отсутствуют |
| 2236 | 738561.28 | 1297071.91 | данные отсутствуют | данные отсутствуют |
| 2237 | 738561.29 | 1297071.86 | данные отсутствуют | данные отсутствуют |
| 2237 | 738561.29 | 1297071.86 | данные отсутствуют | данные отсутствуют |
| 2238 | 738561.31 | 1297071.84 | данные отсутствуют | данные отсутствуют |
| Государственный регистратор | | | ФГИС ЕГРН | |
| полное наименование должности | | | подпись | |
| | | | инициалы, фамилия | |

М.П.

| Земельный участок | | | | |
|--------------------------------|---------------|--------------------------------------|--|--|
| (вид объекта недвижимости) | | | | |
| Лист № __ Раздела 4.2 | | Всего листов раздела 4.2 : __ | | Всего разделов: __ |
| 30.09.2021 № 99/2021/420827280 | | | | |
| Кадастровый номер: | | | 02:22:000000:239 (единое землепользование) | |
| Номер точки | Координаты, м | | Описание закрепления на местности | Средняя квадратическая погрешность определения координат характерных точек границы части земельного участка, м |
| | X | Y | | |
| 1 | 2 | 3 | 4 | 5 |
| 2238 | 738561.31 | 1297071.84 | данные отсутствуют | данные отсутствуют |
| 2239 | 738562.95 | 1297070.33 | данные отсутствуют | данные отсутствуют |
| 2239 | 738562.95 | 1297070.33 | данные отсутствуют | данные отсутствуют |
| 2240 | 738562.97 | 1297070.31 | данные отсутствуют | данные отсутствуют |
| 2240 | 738562.97 | 1297070.31 | данные отсутствуют | данные отсутствуют |
| 2241 | 738563.02 | 1297070.3 | данные отсутствуют | данные отсутствуют |
| 2241 | 738563.02 | 1297070.3 | данные отсутствуют | данные отсутствуют |
| 2242 | 738563.07 | 1297070.31 | данные отсутствуют | данные отсутствуют |
| 2242 | 738563.07 | 1297070.31 | данные отсутствуют | данные отсутствуют |
| 2243 | 738563.09 | 1297070.33 | данные отсутствуют | данные отсутствуют |
| 2243 | 738563.09 | 1297070.33 | данные отсутствуют | данные отсутствуют |
| 2244 | 738564.61 | 1297071.97 | данные отсутствуют | данные отсутствуют |
| 2244 | 738564.61 | 1297071.97 | данные отсутствуют | данные отсутствуют |
| 2245 | 738564.62 | 1297071.99 | данные отсутствуют | данные отсутствуют |
| 2245 | 738564.62 | 1297071.99 | данные отсутствуют | данные отсутствуют |
| 2246 | 738564.64 | 1297072.04 | данные отсутствуют | данные отсутствуют |
| 2246 | 738564.64 | 1297072.04 | данные отсутствуют | данные отсутствуют |
| Государственный регистратор | | | ФГИС ЕГРН | |
| полное наименование должности | | | подпись | |
| | | | инициалы, фамилия | |

М.П.

| Земельный участок | | | | |
|--------------------------------|---------------|--------------------------------------|--|--|
| (вид объекта недвижимости) | | | | |
| Лист № __ Раздела 4.2 | | Всего листов раздела 4.2 : __ | | Всего разделов: __ |
| 30.09.2021 № 99/2021/420827280 | | | | |
| Кадастровый номер: | | | 02:22:000000:239 (единое землепользование) | |
| Номер точки | Координаты, м | | Описание закрепления на местности | Средняя квадратическая погрешность определения координат характерных точек границы части земельного участка, м |
| | X | Y | | |
| 1 | 2 | 3 | 4 | 5 |
| 2247 | 738564.62 | 1297072.09 | данные отсутствуют | данные отсутствуют |
| 2247 | 738564.62 | 1297072.09 | данные отсутствуют | данные отсутствуют |
| 2248 | 738564.61 | 1297072.11 | данные отсутствуют | данные отсутствуют |
| 2248 | 738564.61 | 1297072.11 | данные отсутствуют | данные отсутствуют |
| 2249 | 738562.96 | 1297073.63 | данные отсутствуют | данные отсутствуют |
| 2249 | 738562.96 | 1297073.63 | данные отсутствуют | данные отсутствуют |
| 2250 | 738562.94 | 1297073.65 | данные отсутствуют | данные отсутствуют |
| 2250 | 738562.94 | 1297073.65 | данные отсутствуют | данные отсутствуют |
| 2251 | 738781.34 | 1297311.33 | данные отсутствуют | данные отсутствуют |
| 2251 | 738781.34 | 1297311.33 | данные отсутствуют | данные отсутствуют |
| 2252 | 738781.29 | 1297311.32 | данные отсутствуют | данные отсутствуют |
| 2252 | 738781.29 | 1297311.32 | данные отсутствуют | данные отсутствуют |
| 2253 | 738781.27 | 1297311.3 | данные отсутствуют | данные отсутствуют |
| 2253 | 738781.27 | 1297311.3 | данные отсутствуют | данные отсутствуют |
| 2254 | 738779.75 | 1297309.66 | данные отсутствуют | данные отсутствуют |
| 2254 | 738779.75 | 1297309.66 | данные отсутствуют | данные отсутствуют |
| 2255 | 738779.74 | 1297309.64 | данные отсутствуют | данные отсутствуют |
| Государственный регистратор | | | ФГИС ЕГРН | |
| полное наименование должности | | | подпись | |
| | | | инициалы, фамилия | |

М.П.

Выписка из Единого государственного реестра недвижимости об объекте недвижимости
Сведения о частях земельного участка

| Земельный участок | | | | |
|--------------------------------|---------------|--|-----------------------------------|--|
| (вид объекта недвижимости) | | | | |
| Лист № __ Раздела 4.2 | | Всего листов раздела 4.2 : __ | | Всего разделов: __ |
| 30.09.2021 № 99/2021/420827280 | | | | |
| Кадастровый номер: | | 02:22:000000:239 (единое землепользование) | | |
| Номер точки | Координаты, м | | Описание закрепления на местности | Средняя квадратическая погрешность определения координат характерных точек границы части земельного участка, м |
| | X | Y | | |
| 1 | 2 | 3 | 4 | 5 |
| 2255 | 738779.74 | 1297309.64 | данные отсутствуют | данные отсутствуют |
| 2256 | 738779.72 | 1297309.59 | данные отсутствуют | данные отсутствуют |
| 2256 | 738779.72 | 1297309.59 | данные отсутствуют | данные отсутствуют |
| 2257 | 738779.74 | 1297309.54 | данные отсутствуют | данные отсутствуют |
| 2257 | 738779.74 | 1297309.54 | данные отсутствуют | данные отсутствуют |
| 2258 | 738779.75 | 1297309.52 | данные отсутствуют | данные отсутствуют |
| 2258 | 738779.75 | 1297309.52 | данные отсутствуют | данные отсутствуют |
| 2260 | 738781.42 | 1297307.98 | данные отсутствуют | данные отсутствуют |
| 2260 | 738781.42 | 1297307.98 | данные отсутствуют | данные отсутствуют |
| 2261 | 738781.47 | 1297307.97 | данные отсутствуют | данные отсутствуют |
| 2261 | 738781.47 | 1297307.97 | данные отсутствуют | данные отсутствуют |
| 2262 | 738781.52 | 1297307.98 | данные отсутствуют | данные отсутствуют |
| 2262 | 738781.52 | 1297307.98 | данные отсутствуют | данные отсутствуют |
| 2264 | 738783.05 | 1297309.65 | данные отсутствуют | данные отсутствуют |
| 2264 | 738783.05 | 1297309.65 | данные отсутствуют | данные отсутствуют |
| 2265 | 738783.06 | 1297309.67 | данные отсутствуют | данные отсутствуют |
| 2265 | 738783.06 | 1297309.67 | данные отсутствуют | данные отсутствуют |
| Государственный регистратор | | | | ФГИС ЕГРН |
| полное наименование должности | | | подпись | инициалы, фамилия |

М.П.

Выписка из Единого государственного реестра недвижимости об объекте недвижимости
Сведения о частях земельного участка

| Земельный участок | | | | |
|--------------------------------|---------------|--|-----------------------------------|--|
| (вид объекта недвижимости) | | | | |
| Лист № __ Раздела 4.2 | | Всего листов раздела 4.2 : __ | | Всего разделов: __ |
| 30.09.2021 № 99/2021/420827280 | | | | |
| Кадастровый номер: | | 02:22:000000:239 (единое землепользование) | | |
| Номер точки | Координаты, м | | Описание закрепления на местности | Средняя квадратическая погрешность определения координат характерных точек границы части земельного участка, м |
| | X | Y | | |
| 1 | 2 | 3 | 4 | 5 |
| 2266 | 738783.08 | 1297309.72 | данные отсутствуют | данные отсутствуют |
| 2266 | 738783.08 | 1297309.72 | данные отсутствуют | данные отсутствуют |
| 2267 | 738783.06 | 1297309.77 | данные отсутствуют | данные отсутствуют |
| 2267 | 738783.06 | 1297309.77 | данные отсутствуют | данные отсутствуют |
| 2268 | 738783.05 | 1297309.79 | данные отсутствуют | данные отсутствуют |
| 2268 | 738783.05 | 1297309.79 | данные отсутствуют | данные отсутствуют |
| 2269 | 738781.41 | 1297311.3 | данные отсутствуют | данные отсутствуют |
| 2269 | 738781.41 | 1297311.3 | данные отсутствуют | данные отсутствуют |
| 2270 | 738781.39 | 1297311.32 | данные отсутствуют | данные отсутствуют |
| 2270 | 738781.39 | 1297311.32 | данные отсутствуют | данные отсутствуют |
| 2271 | 738351.33 | 1296846.65 | данные отсутствуют | данные отсутствуют |
| 2271 | 738351.33 | 1296846.65 | данные отсутствуют | данные отсутствуют |
| 2272 | 738351.28 | 1296846.64 | данные отсутствуют | данные отсутствуют |
| 2272 | 738351.28 | 1296846.64 | данные отсутствуют | данные отсутствуют |
| 2273 | 738351.26 | 1296846.62 | данные отсутствуют | данные отсутствуют |
| 2273 | 738351.26 | 1296846.62 | данные отсутствуют | данные отсутствуют |
| 2274 | 738349.73 | 1296844.99 | данные отсутствуют | данные отсутствуют |
| Государственный регистратор | | | | ФГИС ЕГРН |
| полное наименование должности | | | подпись | инициалы, фамилия |

М.П.

| Земельный участок | | | | |
|--------------------------------|---------------|--------------------------------------|--|--|
| (вид объекта недвижимости) | | | | |
| Лист № __ Раздела 4.2 | | Всего листов раздела 4.2 : __ | | Всего разделов: __ |
| 30.09.2021 № 99/2021/420827280 | | | | |
| Кадастровый номер: | | | 02:22:000000:239 (единое землепользование) | |
| Номер точки | Координаты, м | | Описание закрепления на местности | Средняя квадратическая погрешность определения координат характерных точек границы части земельного участка, м |
| | X | Y | | |
| 1 | 2 | 3 | 4 | 5 |
| 2274 | 738349.73 | 1296844.99 | данные отсутствуют | данные отсутствуют |
| 2275 | 738349.71 | 1296844.97 | данные отсутствуют | данные отсутствуют |
| 2275 | 738349.71 | 1296844.97 | данные отсутствуют | данные отсутствуют |
| 2276 | 738349.7 | 1296844.92 | данные отсутствуют | данные отсутствуют |
| 2276 | 738349.7 | 1296844.92 | данные отсутствуют | данные отсутствуют |
| 2277 | 738349.71 | 1296844.87 | данные отсутствуют | данные отсутствуют |
| 2277 | 738349.71 | 1296844.87 | данные отсутствуют | данные отсутствуют |
| 2278 | 738349.73 | 1296844.85 | данные отсутствуют | данные отсутствуют |
| 2278 | 738349.73 | 1296844.85 | данные отсутствуют | данные отсутствуют |
| 2279 | 738351.36 | 1296843.32 | данные отсутствуют | данные отсутствуют |
| 2279 | 738351.36 | 1296843.32 | данные отсутствуют | данные отсутствуют |
| 2280 | 738351.38 | 1296843.3 | данные отсутствуют | данные отсутствуют |
| 2280 | 738351.38 | 1296843.3 | данные отсутствуют | данные отсутствуют |
| 2281 | 738351.43 | 1296843.29 | данные отсутствуют | данные отсутствуют |
| 2281 | 738351.43 | 1296843.29 | данные отсутствуют | данные отсутствуют |
| 2282 | 738351.48 | 1296843.3 | данные отсутствуют | данные отсутствуют |
| 2282 | 738351.48 | 1296843.3 | данные отсутствуют | данные отсутствуют |
| Государственный регистратор | | | ФГИС ЕГРН | |
| полное наименование должности | | | подпись | |
| | | | инициалы, фамилия | |

М.П.

Раздел 4.2

Выписка из Единого государственного реестра недвижимости об объекте недвижимости
Сведения о частях земельного участка

| Земельный участок | | | | |
|--------------------------------|---------------|--------------------------------------|--|--|
| (вид объекта недвижимости) | | | | |
| Лист № __ Раздела 4.2 | | Всего листов раздела 4.2 : __ | | Всего разделов: __ |
| 30.09.2021 № 99/2021/420827280 | | | | |
| Кадастровый номер: | | | 02:22:000000:239 (единое землепользование) | |
| Номер точки | Координаты, м | | Описание закрепления на местности | Средняя квадратическая погрешность определения координат характерных точек границы части земельного участка, м |
| | X | Y | | |
| 1 | 2 | 3 | 4 | 5 |
| 2283 | 738351.5 | 1296843.32 | данные отсутствуют | данные отсутствуют |
| 2283 | 738351.5 | 1296843.32 | данные отсутствуют | данные отсутствуют |
| 2284 | 738353.03 | 1296844.95 | данные отсутствуют | данные отсутствуют |
| 2284 | 738353.03 | 1296844.95 | данные отсутствуют | данные отсутствуют |
| 2285 | 738353.05 | 1296844.97 | данные отсутствуют | данные отсутствуют |
| 2285 | 738353.05 | 1296844.97 | данные отсутствуют | данные отсутствуют |
| 2286 | 738353.06 | 1296845.02 | данные отсутствуют | данные отсутствуют |
| 2286 | 738353.06 | 1296845.02 | данные отсутствуют | данные отсутствуют |
| 2287 | 738353.05 | 1296845.07 | данные отсутствуют | данные отсутствуют |
| 2287 | 738353.05 | 1296845.07 | данные отсутствуют | данные отсутствуют |
| 2288 | 738353.03 | 1296845.09 | данные отсутствуют | данные отсутствуют |
| 2288 | 738353.03 | 1296845.09 | данные отсутствуют | данные отсутствуют |
| 2289 | 738351.4 | 1296846.62 | данные отсутствуют | данные отсутствуют |
| 2289 | 738351.4 | 1296846.62 | данные отсутствуют | данные отсутствуют |
| 2290 | 738351.38 | 1296846.64 | данные отсутствуют | данные отсутствуют |
| 2290 | 738351.38 | 1296846.64 | данные отсутствуют | данные отсутствуют |
| 2291 | 737926.74 | 1296396.84 | данные отсутствуют | данные отсутствуют |
| Государственный регистратор | | | ФГИС ЕГРН | |
| полное наименование должности | | | подпись | |
| | | | инициалы, фамилия | |

М.П.

Выписка из Единого государственного реестра недвижимости об объекте недвижимости
Сведения о частях земельного участка

| Земельный участок | | | | |
|--------------------------------|---------------|---------------------------------------|--|--|
| (вид объекта недвижимости) | | | | |
| Лист № ___ Раздела 4.2 | | Всего листов раздела 4.2 : ___ | | Всего разделов: ___ |
| 30.09.2021 № 99/2021/420827280 | | | | |
| Кадастровый номер: | | | 02:22:000000:239 (единое землепользование) | |
| Номер точки | Координаты, м | | Описание закрепления на местности | Средняя квадратическая погрешность определения координат характерных точек границы части земельного участка, м |
| | X | Y | | |
| 1 | 2 | 3 | 4 | 5 |
| 2291 | 737926.74 | 1296396.84 | данные отсутствуют | данные отсутствуют |
| 2292 | 737926.69 | 1296396.83 | данные отсутствуют | данные отсутствуют |
| 2292 | 737926.69 | 1296396.83 | данные отсутствуют | данные отсутствуют |
| 2293 | 737926.67 | 1296396.81 | данные отсутствуют | данные отсутствуют |
| 2293 | 737926.67 | 1296396.81 | данные отсутствуют | данные отсутствуют |
| 2294 | 737925.13 | 1296395.19 | данные отсутствуют | данные отсутствуют |
| 2294 | 737925.13 | 1296395.19 | данные отсутствуют | данные отсутствуют |
| 2295 | 737925.11 | 1296395.17 | данные отсутствуют | данные отсутствуют |
| 2295 | 737925.11 | 1296395.17 | данные отсутствуют | данные отсутствуют |
| 2296 | 737925.1 | 1296395.12 | данные отсутствуют | данные отсутствуют |
| 2296 | 737925.1 | 1296395.12 | данные отсутствуют | данные отсутствуют |
| 2297 | 737925.11 | 1296395.07 | данные отсутствуют | данные отсутствуют |
| 2297 | 737925.11 | 1296395.07 | данные отсутствуют | данные отсутствуют |
| 2298 | 737925.13 | 1296395.05 | данные отсутствуют | данные отсутствуют |
| 2298 | 737925.13 | 1296395.05 | данные отсутствуют | данные отсутствуют |
| 2299 | 737926.76 | 1296393.51 | данные отсутствуют | данные отсутствуют |
| 2299 | 737926.76 | 1296393.51 | данные отсутствуют | данные отсутствуют |
| Государственный регистратор | | | | ФГИС ЕГРН |
| полное наименование должности | | | подпись | инициалы, фамилия |

М.П.

Выписка из Единого государственного реестра недвижимости об объекте недвижимости
Сведения о частях земельного участка

| Земельный участок | | | | |
|--------------------------------|---------------|---------------------------------------|--|--|
| (вид объекта недвижимости) | | | | |
| Лист № ___ Раздела 4.2 | | Всего листов раздела 4.2 : ___ | | Всего разделов: ___ |
| 30.09.2021 № 99/2021/420827280 | | | | |
| Кадастровый номер: | | | 02:22:000000:239 (единое землепользование) | |
| Номер точки | Координаты, м | | Описание закрепления на местности | Средняя квадратическая погрешность определения координат характерных точек границы части земельного участка, м |
| | X | Y | | |
| 1 | 2 | 3 | 4 | 5 |
| 2300 | 737926.78 | 1296393.49 | данные отсутствуют | данные отсутствуют |
| 2300 | 737926.78 | 1296393.49 | данные отсутствуют | данные отсутствуют |
| 2301 | 737926.83 | 1296393.48 | данные отсутствуют | данные отсутствуют |
| 2301 | 737926.83 | 1296393.48 | данные отсутствуют | данные отсутствуют |
| 2302 | 737926.88 | 1296393.49 | данные отсутствуют | данные отсутствуют |
| 2302 | 737926.88 | 1296393.49 | данные отсутствуют | данные отсутствуют |
| 2303 | 737926.9 | 1296393.51 | данные отсутствуют | данные отсутствуют |
| 2303 | 737926.9 | 1296393.51 | данные отсутствуют | данные отсутствуют |
| 2304 | 737928.43 | 1296395.13 | данные отсутствуют | данные отсутствуют |
| 2304 | 737928.43 | 1296395.13 | данные отсутствуют | данные отсутствуют |
| 2305 | 737928.45 | 1296395.15 | данные отсутствуют | данные отсутствуют |
| 2305 | 737928.45 | 1296395.15 | данные отсутствуют | данные отсутствуют |
| 2306 | 737928.46 | 1296395.2 | данные отсутствуют | данные отсутствуют |
| 2306 | 737928.46 | 1296395.2 | данные отсутствуют | данные отсутствуют |
| 2307 | 737928.45 | 1296395.25 | данные отсутствуют | данные отсутствуют |
| 2307 | 737928.45 | 1296395.25 | данные отсутствуют | данные отсутствуют |
| 2308 | 737928.43 | 1296395.27 | данные отсутствуют | данные отсутствуют |
| Государственный регистратор | | | | ФГИС ЕГРН |
| полное наименование должности | | | подпись | инициалы, фамилия |

М.П.

| Земельный участок | | | | |
|--------------------------------|---------------|--------------------------------------|--|--|
| (вид объекта недвижимости) | | | | |
| Лист № __ Раздела 4.2 | | Всего листов раздела 4.2 : __ | | Всего разделов: __ |
| 30.09.2021 № 99/2021/420827280 | | | | |
| Кадастровый номер: | | | 02:22:000000:239 (единое землепользование) | |
| Номер точки | Координаты, м | | Описание закрепления на местности | Средняя квадратическая погрешность определения координат характерных точек границы части земельного участка, м |
| | X | Y | | |
| 1 | 2 | 3 | 4 | 5 |
| 2308 | 737928.43 | 1296395.27 | данные отсутствуют | данные отсутствуют |
| 2309 | 737926.81 | 1296396.81 | данные отсутствуют | данные отсутствуют |
| 2309 | 737926.81 | 1296396.81 | данные отсутствуют | данные отсутствуют |
| 2310 | 737926.79 | 1296396.83 | данные отсутствуют | данные отсутствуют |
| 2310 | 737926.79 | 1296396.83 | данные отсутствуют | данные отсутствуют |
| 2311 | 738244.31 | 1296733.71 | данные отсутствуют | данные отсутствуют |
| 2311 | 738244.31 | 1296733.71 | данные отсутствуют | данные отсутствуют |
| 2312 | 738244.26 | 1296733.7 | данные отсутствуют | данные отсутствуют |
| 2312 | 738244.26 | 1296733.7 | данные отсутствуют | данные отсутствуют |
| 2313 | 738244.24 | 1296733.68 | данные отсутствуют | данные отсутствуют |
| 2313 | 738244.24 | 1296733.68 | данные отсутствуют | данные отсутствуют |
| 2314 | 738242.7 | 1296732.06 | данные отсутствуют | данные отсутствуют |
| 2314 | 738242.7 | 1296732.06 | данные отсутствуют | данные отсутствуют |
| 2315 | 738242.68 | 1296732.04 | данные отсутствуют | данные отсутствуют |
| 2315 | 738242.68 | 1296732.04 | данные отсутствуют | данные отсутствуют |
| 2316 | 738242.67 | 1296731.99 | данные отсутствуют | данные отсутствуют |
| 2316 | 738242.67 | 1296731.99 | данные отсутствуют | данные отсутствуют |
| Государственный регистратор | | | | ФГИС ЕГРН |
| полное наименование должности | | | подпись | инициалы, фамилия |

М.П.

Раздел 4.2

Выписка из Единого государственного реестра недвижимости об объекте недвижимости
Сведения о частях земельного участка

| Земельный участок | | | | |
|--------------------------------|---------------|--------------------------------------|--|--|
| (вид объекта недвижимости) | | | | |
| Лист № __ Раздела 4.2 | | Всего листов раздела 4.2 : __ | | Всего разделов: __ |
| 30.09.2021 № 99/2021/420827280 | | | | |
| Кадастровый номер: | | | 02:22:000000:239 (единое землепользование) | |
| Номер точки | Координаты, м | | Описание закрепления на местности | Средняя квадратическая погрешность определения координат характерных точек границы части земельного участка, м |
| | X | Y | | |
| 1 | 2 | 3 | 4 | 5 |
| 2317 | 738242.68 | 1296731.94 | данные отсутствуют | данные отсутствуют |
| 2317 | 738242.68 | 1296731.94 | данные отсутствуют | данные отсутствуют |
| 2318 | 738242.7 | 1296731.92 | данные отсутствуют | данные отсутствуют |
| 2318 | 738242.7 | 1296731.92 | данные отсутствуют | данные отсутствуют |
| 2319 | 738244.32 | 1296730.38 | данные отсутствуют | данные отсутствуют |
| 2319 | 738244.32 | 1296730.38 | данные отсутствуют | данные отсутствуют |
| 2320 | 738244.34 | 1296730.36 | данные отсутствуют | данные отсутствуют |
| 2320 | 738244.34 | 1296730.36 | данные отсутствуют | данные отсутствуют |
| 2321 | 738244.39 | 1296730.35 | данные отсутствуют | данные отсутствуют |
| 2321 | 738244.39 | 1296730.35 | данные отсутствуют | данные отсутствуют |
| 2322 | 738244.44 | 1296730.36 | данные отсутствуют | данные отсутствуют |
| 2322 | 738244.44 | 1296730.36 | данные отсутствуют | данные отсутствуют |
| 2323 | 738244.46 | 1296730.38 | данные отсутствуют | данные отсутствуют |
| 2323 | 738244.46 | 1296730.38 | данные отсутствуют | данные отсутствуют |
| 2325 | 738246.01 | 1296732.02 | данные отсутствуют | данные отсутствуют |
| 2325 | 738246.01 | 1296732.02 | данные отсутствуют | данные отсутствуют |
| 2326 | 738246.03 | 1296732.07 | данные отсутствуют | данные отсутствуют |
| Государственный регистратор | | | | ФГИС ЕГРН |
| полное наименование должности | | | подпись | инициалы, фамилия |

М.П.

Выписка из Единого государственного реестра недвижимости об объекте недвижимости
Сведения о частях земельного участка

| Земельный участок | | | | |
|--------------------------------|---------------|--------------------------------------|--|--|
| (вид объекта недвижимости) | | | | |
| Лист № __ Раздела 4.2 | | Всего листов раздела 4.2 : __ | | Всего разделов: __ |
| 30.09.2021 № 99/2021/420827280 | | | | |
| Кадастровый номер: | | | 02:22:000000:239 (единое землепользование) | |
| Номер точки | Координаты, м | | Описание закрепления на местности | Средняя квадратическая погрешность определения координат характерных точек границы части земельного участка, м |
| | X | Y | | |
| 1 | 2 | 3 | 4 | 5 |
| 2326 | 738246.03 | 1296732.07 | данные отсутствуют | данные отсутствуют |
| 2327 | 738246.01 | 1296732.12 | данные отсутствуют | данные отсутствуют |
| 2327 | 738246.01 | 1296732.12 | данные отсутствуют | данные отсутствуют |
| 2329 | 738244.38 | 1296733.68 | данные отсутствуют | данные отсутствуют |
| 2329 | 738244.38 | 1296733.68 | данные отсутствуют | данные отсутствуют |
| 2330 | 738244.36 | 1296733.7 | данные отсутствуют | данные отсутствуют |
| 2330 | 738244.36 | 1296733.7 | данные отсутствуют | данные отсутствуют |
| 2331 | 739201.67 | 1297768.19 | данные отсутствуют | данные отсутствуют |
| 2331 | 739201.67 | 1297768.19 | данные отсутствуют | данные отсутствуют |
| 2332 | 739201.62 | 1297768.18 | данные отсутствуют | данные отсутствуют |
| 2332 | 739201.62 | 1297768.18 | данные отсутствуют | данные отсутствуют |
| 2333 | 739201.6 | 1297768.16 | данные отсутствуют | данные отсутствуют |
| 2333 | 739201.6 | 1297768.16 | данные отсутствуют | данные отсутствуют |
| 2334 | 739200.09 | 1297766.52 | данные отсутствуют | данные отсутствуют |
| 2334 | 739200.09 | 1297766.52 | данные отсутствуют | данные отсутствуют |
| 2335 | 739200.07 | 1297766.5 | данные отсутствуют | данные отсутствуют |
| 2335 | 739200.07 | 1297766.5 | данные отсутствуют | данные отсутствуют |
| Государственный регистратор | | | | ФГИС ЕГРН |
| полное наименование должности | | | подпись | инициалы, фамилия |

М.П.

Выписка из Единого государственного реестра недвижимости об объекте недвижимости
Сведения о частях земельного участка

| Земельный участок | | | | |
|--------------------------------|---------------|--------------------------------------|--|--|
| (вид объекта недвижимости) | | | | |
| Лист № __ Раздела 4.2 | | Всего листов раздела 4.2 : __ | | Всего разделов: __ |
| 30.09.2021 № 99/2021/420827280 | | | | |
| Кадастровый номер: | | | 02:22:000000:239 (единое землепользование) | |
| Номер точки | Координаты, м | | Описание закрепления на местности | Средняя квадратическая погрешность определения координат характерных точек границы части земельного участка, м |
| | X | Y | | |
| 1 | 2 | 3 | 4 | 5 |
| 2336 | 739200.06 | 1297766.45 | данные отсутствуют | данные отсутствуют |
| 2336 | 739200.06 | 1297766.45 | данные отсутствуют | данные отсутствуют |
| 2337 | 739200.07 | 1297766.4 | данные отсутствуют | данные отсутствуют |
| 2337 | 739200.07 | 1297766.4 | данные отсутствуют | данные отсутствуют |
| 2338 | 739200.09 | 1297766.38 | данные отсутствуют | данные отсутствуют |
| 2338 | 739200.09 | 1297766.38 | данные отсутствуют | данные отсутствуют |
| 2339 | 739201.73 | 1297764.87 | данные отсутствуют | данные отсутствуют |
| 2339 | 739201.73 | 1297764.87 | данные отсутствуют | данные отсутствуют |
| 2340 | 739201.75 | 1297764.85 | данные отсутствуют | данные отсутствуют |
| 2340 | 739201.75 | 1297764.85 | данные отсутствуют | данные отсутствуют |
| 2341 | 739201.8 | 1297764.84 | данные отсутствуют | данные отсутствуют |
| 2341 | 739201.8 | 1297764.84 | данные отсутствуют | данные отсутствуют |
| 2342 | 739201.85 | 1297764.85 | данные отсутствуют | данные отсутствуют |
| 2342 | 739201.85 | 1297764.85 | данные отсутствуют | данные отсутствуют |
| 2343 | 739201.87 | 1297764.87 | данные отсутствуют | данные отсутствуют |
| 2343 | 739201.87 | 1297764.87 | данные отсутствуют | данные отсутствуют |
| 2344 | 739203.39 | 1297766.51 | данные отсутствуют | данные отсутствуют |
| Государственный регистратор | | | | ФГИС ЕГРН |
| полное наименование должности | | | подпись | инициалы, фамилия |

М.П.

| Земельный участок | | | | |
|--------------------------------|---------------|--------------------------------------|--|--|
| (вид объекта недвижимости) | | | | |
| Лист № __ Раздела 4.2 | | Всего листов раздела 4.2 : __ | | Всего разделов: __ |
| 30.09.2021 № 99/2021/420827280 | | | | |
| Кадастровый номер: | | | 02:22:000000:239 (единое землепользование) | |
| Номер точки | Координаты, м | | Описание закрепления на местности | Средняя квадратическая погрешность определения координат характерных точек границы части земельного участка, м |
| | X | Y | | |
| 1 | 2 | 3 | 4 | 5 |
| 2344 | 739203.39 | 1297766.51 | данные отсутствуют | данные отсутствуют |
| 2345 | 739203.41 | 1297766.53 | данные отсутствуют | данные отсутствуют |
| 2345 | 739203.41 | 1297766.53 | данные отсутствуют | данные отсутствуют |
| 2346 | 739203.42 | 1297766.58 | данные отсутствуют | данные отсутствуют |
| 2346 | 739203.42 | 1297766.58 | данные отсутствуют | данные отсутствуют |
| 2347 | 739203.41 | 1297766.63 | данные отсутствуют | данные отсутствуют |
| 2347 | 739203.41 | 1297766.63 | данные отсутствуют | данные отсутствуют |
| 2348 | 739203.39 | 1297766.65 | данные отсутствуют | данные отсутствуют |
| 2348 | 739203.39 | 1297766.65 | данные отсутствуют | данные отсутствуют |
| 2349 | 739201.74 | 1297768.16 | данные отсутствуют | данные отсутствуют |
| 2349 | 739201.74 | 1297768.16 | данные отсутствуют | данные отсутствуют |
| 2350 | 739201.72 | 1297768.18 | данные отсутствуют | данные отсутствуют |
| 2350 | 739201.72 | 1297768.18 | данные отсутствуют | данные отсутствуют |
| 2351 | 739471.24 | 1298050.59 | данные отсутствуют | данные отсутствуют |
| 2351 | 739471.24 | 1298050.59 | данные отсутствуют | данные отсутствуют |
| 2352 | 739475.66 | 1298055.49 | данные отсутствуют | данные отсутствуют |
| 2353 | 739468.75 | 1298056.94 | данные отсутствуют | данные отсутствуют |
| Государственный регистратор | | | ФГИС ЕГРН | |
| полное наименование должности | | | подпись | |
| | | | инициалы, фамилия | |

М.П.

| Земельный участок | | | | |
|--------------------------------|---------------|--------------------------------------|--|--|
| (вид объекта недвижимости) | | | | |
| Лист № __ Раздела 4.2 | | Всего листов раздела 4.2 : __ | | Всего разделов: __ |
| 30.09.2021 № 99/2021/420827280 | | | | |
| Кадастровый номер: | | | 02:22:000000:239 (единое землепользование) | |
| Номер точки | Координаты, м | | Описание закрепления на местности | Средняя квадратическая погрешность определения координат характерных точек границы части земельного участка, м |
| | X | Y | | |
| 1 | 2 | 3 | 4 | 5 |
| 2353 | 739468.75 | 1298056.94 | данные отсутствуют | данные отсутствуют |
| 2368 | 737342.33 | 1298023.04 | данные отсутствуют | данные отсутствуют |
| 2371 | 737248.67 | 1298229.1 | данные отсутствуют | данные отсутствуют |
| 2372 | 737194.39 | 1298258.7 | данные отсутствуют | данные отсутствуют |
| 2373 | 737168.91 | 1298293.78 | данные отсутствуют | данные отсутствуют |
| 2374 | 737131.59 | 1298346.89 | данные отсутствуют | данные отсутствуют |
| 2374 | 737131.59 | 1298346.89 | данные отсутствуют | данные отсутствуют |
| 2375 | 737032.63 | 1298483.43 | данные отсутствуют | данные отсутствуют |
| 2375 | 737032.63 | 1298483.43 | данные отсутствуют | данные отсутствуют |
| 2479 | 738485.98 | 1299053.58 | данные отсутствуют | данные отсутствуют |
| 2480 | 738394.03 | 1299185.77 | данные отсутствуют | данные отсутствуют |
| 2481 | 738426.53 | 1299215.5 | данные отсутствуют | данные отсутствуют |
| 2482 | 738248.48 | 1299416.65 | данные отсутствуют | данные отсутствуют |
| 2502 | 738790.12 | 1299882.73 | данные отсутствуют | данные отсутствуют |
| 2503 | 738778.23 | 1299879.49 | данные отсутствуют | данные отсутствуют |
| 2505 | 738634.1 | 1299889.52 | данные отсутствуют | данные отсутствуют |
| 2507 | 738481.4 | 1299811.33 | данные отсутствуют | данные отсутствуют |
| Государственный регистратор | | | ФГИС ЕГРН | |
| полное наименование должности | | | подпись | |
| | | | инициалы, фамилия | |

М.П.

Выписка из Единого государственного реестра недвижимости об объекте недвижимости
Сведения о частях земельного участка

| Земельный участок | | | | |
|--------------------------------|---------------|--------------------------------------|--|--|
| (вид объекта недвижимости) | | | | |
| Лист № __ Раздела 4.2 | | Всего листов раздела 4.2 : __ | | Всего разделов: __ |
| 30.09.2021 № 99/2021/420827280 | | | | |
| Кадастровый номер: | | | 02:22:000000:239 (единое землепользование) | |
| Номер точки | Координаты, м | | Описание закрепления на местности | Средняя квадратическая погрешность определения координат характерных точек границы части земельного участка, м |
| | X | Y | | |
| 1 | 2 | 3 | 4 | 5 |
| 2513 | 738360.63 | 1299606.95 | данные отсутствуют | данные отсутствуют |
| 2515 | 738384.48 | 1299572.08 | данные отсутствуют | данные отсутствуют |
| 2516 | 738385.45 | 1299571.22 | данные отсутствуют | данные отсутствуют |
| 2517 | 738386.09 | 1299570.3 | данные отсутствуют | данные отсутствуют |
| 2518 | 738398.79 | 1299554.12 | данные отсутствуют | данные отсутствуют |
| 2525 | 738515.27 | 1299407.12 | данные отсутствуют | данные отсутствуют |
| 2525 | 738515.27 | 1299407.12 | данные отсутствуют | данные отсутствуют |
| 2526 | 738537.89 | 1299379.03 | данные отсутствуют | данные отсутствуют |
| 2529 | 738675.71 | 1299431.33 | данные отсутствуют | данные отсутствуют |
| 2534 | 738205.85 | 1299763.65 | данные отсутствуют | данные отсутствуют |
| 2535 | 738207.71 | 1299764.89 | данные отсутствуют | данные отсутствуют |
| 2536 | 738206.46 | 1299766.75 | данные отсутствуют | данные отсутствуют |
| 2537 | 738204.6 | 1299765.51 | данные отсутствуют | данные отсутствуют |
| 2538 | 738236.68 | 1299717.46 | данные отсутствуют | данные отсутствуют |
| 2539 | 738238.55 | 1299718.69 | данные отсутствуют | данные отсутствуют |
| 2540 | 738237.32 | 1299720.56 | данные отсутствуют | данные отсутствуют |
| 2541 | 738235.45 | 1299719.33 | данные отсутствуют | данные отсутствуют |
| Государственный регистратор | | | | ФГИС ЕГРН |
| полное наименование должности | | | подпись | инициалы, фамилия |

М.П.

Выписка из Единого государственного реестра недвижимости об объекте недвижимости
Сведения о частях земельного участка

| Земельный участок | | | | |
|--------------------------------|---------------|--------------------------------------|--|--|
| (вид объекта недвижимости) | | | | |
| Лист № __ Раздела 4.2 | | Всего листов раздела 4.2 : __ | | Всего разделов: __ |
| 30.09.2021 № 99/2021/420827280 | | | | |
| Кадастровый номер: | | | 02:22:000000:239 (единое землепользование) | |
| Номер точки | Координаты, м | | Описание закрепления на местности | Средняя квадратическая погрешность определения координат характерных точек границы части земельного участка, м |
| | X | Y | | |
| 1 | 2 | 3 | 4 | 5 |
| 2542 | 738294.01 | 1299623.48 | данные отсутствуют | данные отсутствуют |
| 2542 | 738294.01 | 1299623.48 | данные отсутствуют | данные отсутствуют |
| 2543 | 738295.62 | 1299630.13 | данные отсутствуют | данные отсутствуют |
| 2543 | 738295.62 | 1299630.13 | данные отсутствуют | данные отсутствуют |
| 2544 | 738303.27 | 1299629.77 | данные отсутствуют | данные отсутствуют |
| 2544 | 738303.27 | 1299629.77 | данные отсутствуют | данные отсутствуют |
| 2545 | 738303.36 | 1299631.76 | данные отсутствуют | данные отсутствуют |
| 2545 | 738303.36 | 1299631.76 | данные отсутствуют | данные отсутствуют |
| 2546 | 738295.55 | 1299632.14 | данные отсутствуют | данные отсутствуют |
| 2546 | 738295.55 | 1299632.14 | данные отсутствуют | данные отсутствуют |
| 2547 | 738295.1 | 1299632.68 | данные отсутствуют | данные отсутствуют |
| 2547 | 738295.1 | 1299632.68 | данные отсутствуют | данные отсутствуют |
| 2548 | 738291.32 | 1299638.95 | данные отсутствуют | данные отсутствуют |
| 2549 | 738289.61 | 1299637.91 | данные отсутствуют | данные отсутствуют |
| 2550 | 738293.43 | 1299631.58 | данные отсутствуют | данные отсутствуют |
| 2550 | 738293.43 | 1299631.58 | данные отсутствуют | данные отсутствуют |
| 2551 | 738293.73 | 1299630.83 | данные отсутствуют | данные отсутствуют |
| Государственный регистратор | | | | ФГИС ЕГРН |
| полное наименование должности | | | подпись | инициалы, фамилия |

М.П.

| Земельный участок | | | | |
|---------------------------------------|---------------|--------------------|---|--|
| (вид объекта недвижимости) | | | | |
| Лист № | | Раздела 4.2 | | Всего листов раздела 4.2 : ____ |
| | | | | Всего разделов: ____ |
| | | | | Всего листов выписки: ____ |
| 30.09.2021 № 99/2021/420827280 | | | | |
| Кадастровый номер: | | | 02:22:000000:239 (единое землепользование) | |
| Номер точки | Координаты, м | | Описание закрепления на местности | Средняя квадратическая погрешность определения координат характерных точек границы части земельного участка, м |
| | X | Y | | |
| 1 | 2 | 3 | 4 | 5 |
| 2551 | 738293.73 | 1299630.83 | данные отсутствуют | данные отсутствуют |
| 2552 | 738292.07 | 1299623.95 | данные отсутствуют | данные отсутствуют |
| 2552 | 738292.07 | 1299623.95 | данные отсутствуют | данные отсутствуют |
| 2557 | 738336.91 | 1299591.54 | данные отсутствуют | данные отсутствуют |
| 2559 | 738333.05 | 1299596.85 | данные отсутствуют | данные отсутствуют |
| 2559 | 738333.05 | 1299596.85 | данные отсутствуют | данные отсутствуют |
| 2560 | 738332.84 | 1299597.07 | данные отсутствуют | данные отсутствуют |
| 2560 | 738332.84 | 1299597.07 | данные отсутствуют | данные отсутствуют |
| 2563 | 738330.84 | 1299597.78 | данные отсутствуют | данные отсутствуют |
| 2563 | 738330.84 | 1299597.78 | данные отсутствуют | данные отсутствуют |
| 2564 | 738323.05 | 1299599.72 | данные отсутствуют | данные отсутствуют |
| 2564 | 738323.05 | 1299599.72 | данные отсутствуют | данные отсутствуют |
| 2565 | 738322.56 | 1299597.78 | данные отсутствуют | данные отсутствуют |
| 2566 | 738331.1 | 1299595.65 | данные отсутствуют | данные отсутствуют |
| 2566 | 738331.1 | 1299595.65 | данные отсутствуют | данные отсутствуют |
| 2567 | 738332.02 | 1299595.13 | данные отсутствуют | данные отсутствуют |
| 2567 | 738332.02 | 1299595.13 | данные отсутствуют | данные отсутствуют |
| Государственный регистратор | | | | ФГИС ЕГРН |
| полное наименование должности | | | подпись | инициалы, фамилия |

М.П.

| Земельный участок | | | | |
|---------------------------------------|---------------|--------------------|---|--|
| (вид объекта недвижимости) | | | | |
| Лист № | | Раздела 4.2 | | Всего листов раздела 4.2 : ____ |
| | | | | Всего разделов: ____ |
| | | | | Всего листов выписки: ____ |
| 30.09.2021 № 99/2021/420827280 | | | | |
| Кадастровый номер: | | | 02:22:000000:239 (единое землепользование) | |
| Номер точки | Координаты, м | | Описание закрепления на местности | Средняя квадратическая погрешность определения координат характерных точек границы части земельного участка, м |
| | X | Y | | |
| 1 | 2 | 3 | 4 | 5 |
| 2568 | 738516.08 | 1299383.6 | данные отсутствуют | данные отсутствуют |
| 2568 | 738516.08 | 1299383.6 | данные отсутствуют | данные отсутствуют |
| 2569 | 738517.66 | 1299382.38 | данные отсутствуют | данные отсутствуют |
| 2569 | 738517.66 | 1299382.38 | данные отсутствуют | данные отсутствуют |
| 2570 | 738522.23 | 1299388.37 | данные отсутствуют | данные отсутствуют |
| 2571 | 738522.41 | 1299388.56 | данные отсутствуют | данные отсутствуют |
| 2572 | 738529.24 | 1299385.4 | данные отсутствуют | данные отсутствуют |
| 2573 | 738530.08 | 1299387.22 | данные отсутствуют | данные отсутствуют |
| 2574 | 738522.93 | 1299390.53 | данные отсутствуют | данные отсутствуют |
| 2575 | 738521.34 | 1299397.72 | данные отсутствуют | данные отсутствуют |
| 2575 | 738521.34 | 1299397.72 | данные отсутствуют | данные отсутствуют |
| 2576 | 738519.39 | 1299397.29 | данные отсутствуют | данные отсутствуют |
| 2576 | 738519.39 | 1299397.29 | данные отсутствуют | данные отсутствуют |
| 2577 | 738520.94 | 1299390.26 | данные отсутствуют | данные отсутствуют |
| 2578 | 738520.66 | 1299389.62 | данные отсутствуют | данные отсутствуют |
| 2579 | 738506.38 | 1299313.16 | данные отсутствуют | данные отсутствуют |
| 2579 | 738506.38 | 1299313.16 | данные отсутствуют | данные отсутствуют |
| Государственный регистратор | | | | ФГИС ЕГРН |
| полное наименование должности | | | подпись | инициалы, фамилия |

М.П.

Выписка из Единого государственного реестра недвижимости об объекте недвижимости
Сведения о частях земельного участка

| Земельный участок | | | | |
|--------------------------------|---------------|--|-----------------------------------|--|
| (вид объекта недвижимости) | | | | |
| Лист № ___ Раздела 4.2 | | Всего листов раздела 4.2 : ___ | | Всего разделов: ___ |
| 30.09.2021 № 99/2021/420827280 | | | | |
| Кадастровый номер: | | 02:22:000000:239 (единое землепользование) | | |
| Номер точки | Координаты, м | | Описание закрепления на местности | Средняя квадратическая погрешность определения координат характерных точек границы части земельного участка, м |
| | X | Y | | |
| 1 | 2 | 3 | 4 | 5 |
| 2580 | 738506.88 | 1299315.34 | данные отсутствуют | данные отсутствуют |
| 2580 | 738506.88 | 1299315.34 | данные отсутствуют | данные отсутствуют |
| 2581 | 738504.7 | 1299315.84 | данные отсутствуют | данные отсутствуют |
| 2581 | 738504.7 | 1299315.84 | данные отсутствуют | данные отсутствуют |
| 2582 | 738504.2 | 1299313.66 | данные отсутствуют | данные отсутствуют |
| 2582 | 738504.2 | 1299313.66 | данные отсутствуют | данные отсутствуют |
| 2583 | 745264.28 | 1296502.49 | данные отсутствуют | данные отсутствуют |
| 2584 | 745263.41 | 1296534.97 | данные отсутствуют | данные отсутствуют |
| 2585 | 744994.09 | 1296824.22 | данные отсутствуют | данные отсутствуют |
| 2586 | 744735.51 | 1297102.09 | данные отсутствуют | данные отсутствуют |
| 2587 | 744552.12 | 1297253.68 | данные отсутствуют | данные отсутствуют |
| 2588 | 744357.14 | 1297416.63 | данные отсутствуют | данные отсутствуют |
| 2589 | 744348.29 | 1297395.62 | данные отсутствуют | данные отсутствуют |
| 2590 | 744538.37 | 1297237.15 | данные отсутствуют | данные отсутствуют |
| 2591 | 744720.73 | 1297086.41 | данные отсутствуют | данные отсутствуют |
| 2592 | 744978.36 | 1296809.57 | данные отсутствуют | данные отсутствуют |
| 2593 | 742756.27 | 1299535.64 | данные отсутствуют | данные отсутствуют |
| Государственный регистратор | | | | ФГИС ЕГРН |
| полное наименование должности | | | подпись | инициалы, фамилия |

М.П.

Выписка из Единого государственного реестра недвижимости об объекте недвижимости
Сведения о частях земельного участка

| Земельный участок | | | | |
|--------------------------------|---------------|--|-----------------------------------|--|
| (вид объекта недвижимости) | | | | |
| Лист № ___ Раздела 4.2 | | Всего листов раздела 4.2 : ___ | | Всего разделов: ___ |
| 30.09.2021 № 99/2021/420827280 | | | | |
| Кадастровый номер: | | 02:22:000000:239 (единое землепользование) | | |
| Номер точки | Координаты, м | | Описание закрепления на местности | Средняя квадратическая погрешность определения координат характерных точек границы части земельного участка, м |
| | X | Y | | |
| 1 | 2 | 3 | 4 | 5 |
| 2594 | 742766.99 | 1299554.51 | данные отсутствуют | данные отсутствуют |
| 2595 | 742762.98 | 1299557.58 | данные отсутствуют | данные отсутствуют |
| 2596 | 742752.06 | 1299538.86 | данные отсутствуют | данные отсутствуют |
| 2597 | 742760.63 | 1299559.39 | данные отсутствуют | данные отсутствуют |
| 2598 | 742745.83 | 1299570.73 | данные отсутствуют | данные отсутствуют |
| 2599 | 742533.93 | 1299737.14 | данные отсутствуют | данные отсутствуют |
| 2600 | 742487.93 | 1299776.24 | данные отсутствуют | данные отсутствуют |
| 2601 | 742392.78 | 1299808.78 | данные отсутствуют | данные отсутствуют |
| 2602 | 742329.09 | 1299807.03 | данные отсутствуют | данные отсутствуют |
| 2603 | 742351.92 | 1299800.01 | данные отсутствуют | данные отсутствуют |
| 2604 | 742477.15 | 1299757.18 | данные отсутствуют | данные отсутствуют |
| 2605 | 742520.33 | 1299720.48 | данные отсутствуют | данные отсутствуют |
| 2606 | 742732.63 | 1299553.76 | данные отсутствуют | данные отсутствуют |
| 2607 | 742751.02 | 1299539.66 | данные отсутствуют | данные отсутствуют |
| 2608 | 741369.6 | 1300183.07 | данные отсутствуют | данные отсутствуют |
| 2609 | 741373.46 | 1300186.81 | данные отсутствуют | данные отсутствуют |
| 2610 | 741384.56 | 1300195.43 | данные отсутствуют | данные отсутствуют |
| Государственный регистратор | | | | ФГИС ЕГРН |
| полное наименование должности | | | подпись | инициалы, фамилия |

М.П.

| Земельный участок | | | | |
|--------------------------------|---------------|--------------------------------------|--|--|
| (вид объекта недвижимости) | | | | |
| Лист № __ Раздела 4.2 | | Всего листов раздела 4.2 : __ | | Всего разделов: __ |
| 30.09.2021 № 99/2021/420827280 | | | | |
| Кадастровый номер: | | | 02:22:000000:239 (единое землепользование) | |
| Номер точки | Координаты, м | | Описание закрепления на местности | Средняя квадратическая погрешность определения координат характерных точек границы части земельного участка, м |
| | X | Y | | |
| 1 | 2 | 3 | 4 | 5 |
| 2611 | 741340.82 | 1300196.7 | данные отсутствуют | данные отсутствуют |
| 2612 | 741345.14 | 1300194.65 | данные отсутствуют | данные отсутствуют |
| 2613 | 741347.05 | 1300193.75 | данные отсутствуют | данные отсутствуют |
| 2614 | 738784.82 | 1299887.22 | данные отсутствуют | данные отсутствуют |
| 2615 | 738769.94 | 1299883.24 | данные отсутствуют | данные отсутствуют |
| 2616 | 738672.46 | 1299429.24 | данные отсутствуют | данные отсутствуют |
| 2617 | 738673.53 | 1299429.16 | данные отсутствуют | данные отсутствуют |
| 2618 | 738425.69 | 1299753.12 | данные отсутствуют | данные отсутствуют |
| 2619 | 738589.28 | 1299860.19 | данные отсутствуют | данные отсутствуют |
| 2620 | 738576.52 | 1299863.62 | данные отсутствуют | данные отсутствуют |
| 2621 | 738578.82 | 1299866.05 | данные отсутствуют | данные отсутствуют |
| 2622 | 738607.36 | 1299872.02 | данные отсутствуют | данные отсутствуют |
| 2623 | 738700.15 | 1299891.43 | данные отсутствуют | данные отсутствуют |
| 2624 | 738764.05 | 1299904.79 | данные отсутствуют | данные отсутствуют |
| 2625 | 738743.24 | 1299922.4 | данные отсутствуют | данные отсутствуют |
| 2626 | 738577.37 | 1299887.71 | данные отсутствуют | данные отсутствуют |
| 2627 | 738588.97 | 1299900.45 | данные отсутствуют | данные отсутствуют |
| Государственный регистратор | | | ФГИС ЕГРН | |
| полное наименование должности | | | подпись | |
| | | | инициалы, фамилия | |

М.П.

| Земельный участок | | | | |
|--------------------------------|---------------|--------------------------------------|--|--|
| (вид объекта недвижимости) | | | | |
| Лист № __ Раздела 4.2 | | Всего листов раздела 4.2 : __ | | Всего разделов: __ |
| 30.09.2021 № 99/2021/420827280 | | | | |
| Кадастровый номер: | | | 02:22:000000:239 (единое землепользование) | |
| Номер точки | Координаты, м | | Описание закрепления на местности | Средняя квадратическая погрешность определения координат характерных точек границы части земельного участка, м |
| | X | Y | | |
| 1 | 2 | 3 | 4 | 5 |
| 2628 | 738599.22 | 1300044.88 | данные отсутствуют | данные отсутствуют |
| 2629 | 738578.91 | 1300062.26 | данные отсутствуют | данные отсутствуют |
| 2630 | 738568.05 | 1299909.42 | данные отсутствуют | данные отсутствуют |
| 2631 | 738480.01 | 1299812.75 | данные отсутствуют | данные отсутствуют |
| 2632 | 738435.2 | 1299763.57 | данные отсутствуют | данные отсутствуют |
| 2633 | 738399.37 | 1299178.1 | данные отсутствуют | данные отсутствуют |
| 2634 | 738413.62 | 1299190.55 | данные отсутствуют | данные отсутствуют |
| 2635 | 738456.1 | 1299224.1 | данные отсутствуют | данные отсутствуют |
| 2636 | 738512.36 | 1299271.51 | данные отсутствуют | данные отсутствуют |
| 2637 | 738507.96 | 1299323.68 | данные отсутствуют | данные отсутствуют |
| 2638 | 738519.15 | 1299384.33 | данные отсутствуют | данные отсутствуют |
| 2639 | 738519.96 | 1299388.69 | данные отсутствуют | данные отсутствуют |
| 2640 | 738520.56 | 1299391.99 | данные отсутствуют | данные отсутствуют |
| 2641 | 738521.5 | 1299397.03 | данные отсутствуют | данные отсутствуют |
| 2642 | 738521.85 | 1299398.95 | данные отсутствуют | данные отсутствуют |
| 2643 | 738498.1 | 1299388.74 | данные отсутствуют | данные отсутствуют |
| 2644 | 738486.29 | 1299324.75 | данные отсутствуют | данные отсутствуют |
| Государственный регистратор | | | ФГИС ЕГРН | |
| полное наименование должности | | | подпись | |
| | | | инициалы, фамилия | |

М.П.

| Земельный участок | | | | |
|---------------------------------|---------------|---|--|--|
| (вид объекта недвижимости) | | | | |
| Лист № _____ Раздела 4.2 | | Всего листов раздела 4.2 : _____ | | Всего разделов: _____ |
| 30.09.2021 № 99/2021/420827280 | | | | |
| Кадастровый номер: | | | 02:22:000000:239 (единое землепользование) | |
| Номер точки | Координаты, м | | Описание закрепления на местности | Средняя квадратическая погрешность определения координат характерных точек границы части земельного участка, м |
| | X | Y | | |
| 1 | 2 | 3 | 4 | 5 |
| 2645 | 738490.21 | 1299278.43 | данные отсутствуют | данные отсутствуют |
| 2646 | 738419.95 | 1299222.94 | данные отсутствуют | данные отсутствуют |
| 2647 | 738392.6 | 1299549.95 | данные отсутствуют | данные отсутствуют |
| 2648 | 738384.7 | 1299572.32 | данные отсутствуют | данные отсутствуют |
| 2649 | 738360.81 | 1299607.16 | данные отсутствуют | данные отсутствуют |
| 2650 | 738355.64 | 1299611.79 | данные отсутствуют | данные отсутствуют |
| 2651 | 738360.75 | 1299620.73 | данные отсутствуют | данные отсутствуют |
| 2652 | 738421.53 | 1299686.45 | данные отсутствуют | данные отсутствуют |
| 2653 | 738395.69 | 1299720.18 | данные отсутствуют | данные отсутствуют |
| 2654 | 738325.79 | 1299643.42 | данные отсутствуют | данные отсутствуют |
| 2655 | 738322.35 | 1299636.94 | данные отсутствуют | данные отсутствуют |
| 2656 | 738340.22 | 1299620.26 | данные отсутствуют | данные отсутствуют |
| 2657 | 738326 | 1299605 | данные отсутствуют | данные отсутствуют |
| 2658 | 738330.85 | 1299602.22 | данные отсутствуют | данные отсутствуют |
| 2659 | 738330.86 | 1299607 | данные отсутствуют | данные отсутствуют |
| 2659 | 738330.86 | 1299607 | данные отсутствуют | данные отсутствуют |
| 2659 | 738330.86 | 1299607 | данные отсутствуют | данные отсутствуют |
| Государственный регистратор | | | ФГИС ЕГРН | |
| полное наименование должности | | | подпись | |
| | | | инициалы, фамилия | |

М.П.

| Земельный участок | | | | |
|---------------------------------|---------------|---|--|--|
| (вид объекта недвижимости) | | | | |
| Лист № _____ Раздела 4.2 | | Всего листов раздела 4.2 : _____ | | Всего разделов: _____ |
| 30.09.2021 № 99/2021/420827280 | | | | |
| Кадастровый номер: | | | 02:22:000000:239 (единое землепользование) | |
| Номер точки | Координаты, м | | Описание закрепления на местности | Средняя квадратическая погрешность определения координат характерных точек границы части земельного участка, м |
| | X | Y | | |
| 1 | 2 | 3 | 4 | 5 |
| 2660 | 738332.86 | 1299607 | данные отсутствуют | данные отсутствуют |
| 2660 | 738332.86 | 1299607 | данные отсутствуют | данные отсутствуют |
| 2660 | 738332.86 | 1299607 | данные отсутствуют | данные отсутствуют |
| 2661 | 738332.85 | 1299601.08 | данные отсутствуют | данные отсутствуют |
| 2662 | 738339.84 | 1299597.07 | данные отсутствуют | данные отсутствуют |
| 2663 | 737262.6 | 1298208.84 | данные отсутствуют | данные отсутствуют |
| 2664 | 737354.2 | 1298243.02 | данные отсутствуют | данные отсутствуют |
| 2665 | 737342.46 | 1298261.59 | данные отсутствуют | данные отсутствуют |
| 2666 | 737250.04 | 1298227.11 | данные отсутствуют | данные отсутствуют |
| 2667 | 737063.6 | 1298462.45 | данные отсутствуют | данные отсутствуют |
| 2668 | 737054.76 | 1298494.01 | данные отсутствуют | данные отсутствуют |
| 2669 | 737036.13 | 1298478.61 | данные отсутствуют | данные отсутствуют |
| 2670 | 737036.78 | 1298478.49 | данные отсутствуют | данные отсутствуют |
| 2671 | 737037.14 | 1298477.21 | данные отсутствуют | данные отсутствуют |
| 2672 | 737182.85 | 1298273.93 | данные отсутствуют | данные отсутствуют |
| 2673 | 737182.85 | 1298264.99 | данные отсутствуют | данные отсутствуют |
| 2674 | 737211.08 | 1298249.6 | данные отсутствуют | данные отсутствуют |
| Государственный регистратор | | | ФГИС ЕГРН | |
| полное наименование должности | | | подпись | |
| | | | инициалы, фамилия | |

М.П.

| Земельный участок | | | | |
|---------------------------------|---------------|---|--|--|
| (вид объекта недвижимости) | | | | |
| Лист № _____ Раздела 4.2 | | Всего листов раздела 4.2 : _____ | | Всего разделов: _____ |
| 30.09.2021 № 99/2021/420827280 | | | | |
| Кадастровый номер: | | | 02:22:000000:239 (единое землепользование) | |
| Номер точки | Координаты, м | | Описание закрепления на местности | Средняя квадратическая погрешность определения координат характерных точек границы части земельного участка, м |
| | X | Y | | |
| 1 | 2 | 3 | 4 | 5 |
| 2675 | 738512.3 | 1299271.46 | данные отсутствуют | данные отсутствуют |
| 2676 | 738521.18 | 1299310.05 | данные отсутствуют | данные отсутствуют |
| 2677 | 738541.08 | 1299378.95 | данные отсутствуют | данные отсутствуют |
| 2678 | 738540.8 | 1299381.26 | данные отсутствуют | данные отсутствуют |
| 2679 | 738497.92 | 1299388.54 | данные отсутствуют | данные отсутствуют |
| 2680 | 738505.84 | 1299379.47 | данные отсутствуют | данные отсутствуют |
| 2681 | 738488.39 | 1299319.04 | данные отсутствуют | данные отсутствуют |
| 2682 | 738469.05 | 1299235 | данные отсутствуют | данные отсутствуют |
| 2683 | 738467.44 | 1299080.23 | данные отсутствуют | данные отсутствуют |
| 2684 | 738477.08 | 1299119.99 | данные отсутствуют | данные отсутствуют |
| 2685 | 738449.87 | 1299152.07 | данные отсутствуют | данные отсутствуют |
| 2686 | 738441.49 | 1299117.53 | данные отсутствуют | данные отсутствуют |
| 2687 | 738488.97 | 1299053.61 | данные отсутствуют | данные отсутствуют |
| 2688 | 738469.93 | 1299076.65 | данные отсутствуют | данные отсутствуют |
| 2689 | 738368.2 | 1299533.48 | данные отсутствуют | данные отсутствуют |
| 2690 | 738396.68 | 1299552.7 | данные отсутствуют | данные отсутствуют |
| 2691 | 738344.46 | 1299609.95 | данные отсутствуют | данные отсутствуют |
| Государственный регистратор | | | ФГИС ЕГРН | |
| полное наименование должности | | | подпись | |
| | | | инициалы, фамилия | |

М.П.

| Земельный участок | | | | |
|---------------------------------|---------------|---|--|--|
| (вид объекта недвижимости) | | | | |
| Лист № _____ Раздела 4.2 | | Всего листов раздела 4.2 : _____ | | Всего разделов: _____ |
| 30.09.2021 № 99/2021/420827280 | | | | |
| Кадастровый номер: | | | 02:22:000000:239 (единое землепользование) | |
| Номер точки | Координаты, м | | Описание закрепления на местности | Средняя квадратическая погрешность определения координат характерных точек границы части земельного участка, м |
| | X | Y | | |
| 1 | 2 | 3 | 4 | 5 |
| 2692 | 738329.08 | 1299608.32 | данные отсутствуют | данные отсутствуют |
| 2693 | 738321.3 | 1299599.96 | данные отсутствуют | данные отсутствуют |
| 2693 | 738321.3 | 1299599.96 | данные отсутствуют | данные отсутствуют |
| 2694 | 738317.51 | 1299603.47 | данные отсутствуют | данные отсутствуют |
| 2695 | 738319.24 | 1299587.13 | данные отсутствуют | данные отсутствуют |
| 2696 | 738322.57 | 1299597.78 | данные отсутствуют | данные отсутствуют |
| 2697 | 738338.1 | 1299593.16 | данные отсутствуют | данные отсутствуют |
| 2698 | 739475.67 | 1298055.49 | данные отсутствуют | данные отсутствуют |
| 2699 | 737807.69 | 1296257.31 | данные отсутствуют | данные отсутствуют |
| 2700 | 737860.7 | 1296310.68 | данные отсутствуют | данные отсутствуют |
| 2701 | 738039.68 | 1296498.45 | данные отсутствуют | данные отсутствуют |
| 2702 | 738251.96 | 1296725.76 | данные отсутствуют | данные отсутствуют |
| 2703 | 738455.23 | 1296954.15 | данные отсутствуют | данные отсутствуют |
| 2704 | 739463 | 1298064.13 | данные отсутствуют | данные отсутствуют |
| 2704 | 739463 | 1298064.13 | данные отсутствуют | данные отсутствуют |
| 2705 | 739531.66 | 1298137.17 | данные отсутствуют | данные отсутствуют |
| 2706 | 739511.25 | 1298114.38 | данные отсутствуют | данные отсутствуют |
| Государственный регистратор | | | ФГИС ЕГРН | |
| полное наименование должности | | | подпись | |
| | | | инициалы, фамилия | |

М.П.

Выписка из Единого государственного реестра недвижимости об объекте недвижимости
Сведения о частях земельного участка

| Земельный участок | | | | |
|--------------------------------|---------------|--|-----------------------------------|--|
| (вид объекта недвижимости) | | | | |
| Лист № __ Раздела 4.2 | | Всего листов раздела 4.2 : __ | | Всего разделов: __ |
| 30.09.2021 № 99/2021/420827280 | | | | |
| Кадастровый номер: | | 02:22:000000:239 (единое землепользование) | | |
| Номер точки | Координаты, м | | Описание закрепления на местности | Средняя квадратическая погрешность определения координат характерных точек границы части земельного участка, м |
| | X | Y | | |
| 1 | 2 | 3 | 4 | 5 |
| 2707 | 739470.9 | 1298073.36 | данные отсутствуют | данные отсутствуют |
| 2708 | 739455.56 | 1298088.24 | данные отсутствуют | данные отсутствуют |
| 2709 | 739433.01 | 1298062.75 | данные отсутствуют | данные отсутствуют |
| 2710 | 739447.25 | 1298048.94 | данные отсутствуют | данные отсутствуют |
| 2711 | 739367.77 | 1297965.53 | данные отсутствуют | данные отсутствуют |
| 2712 | 739106.78 | 1297679.6 | данные отсутствуют | данные отсутствуют |
| 2713 | 738685.86 | 1297221.1 | данные отсутствуют | данные отсутствуют |
| 2714 | 738565.88 | 1297092.81 | данные отсутствуют | данные отсутствуют |
| 2715 | 738504.92 | 1297029.22 | данные отсутствуют | данные отсутствуют |
| 2716 | 738372.09 | 1296886.23 | данные отсутствуют | данные отсутствуют |
| 2717 | 738306.34 | 1296811.78 | данные отсутствуют | данные отсутствуют |
| 2718 | 738079.43 | 1296569.24 | данные отсутствуют | данные отсутствуют |
| 2719 | 737809.93 | 1296271.17 | данные отсутствуют | данные отсутствуют |
| 2720 | 739521.84 | 1298113 | данные отсутствуют | данные отсутствуют |
| 2720 | 739521.84 | 1298113 | данные отсутствуют | данные отсутствуют |
| 2721 | 739520.2 | 1298114.55 | данные отсутствуют | данные отсутствуют |
| 2722 | 739520.18 | 1298114.57 | данные отсутствуют | данные отсутствуют |
| Государственный регистратор | | | | ФГИС ЕГРН |
| полное наименование должности | | | подпись | инициалы, фамилия |

М.П.

Выписка из Единого государственного реестра недвижимости об объекте недвижимости
Сведения о частях земельного участка

| Земельный участок | | | | |
|--------------------------------|---------------|--|-----------------------------------|--|
| (вид объекта недвижимости) | | | | |
| Лист № __ Раздела 4.2 | | Всего листов раздела 4.2 : __ | | Всего разделов: __ |
| 30.09.2021 № 99/2021/420827280 | | | | |
| Кадастровый номер: | | 02:22:000000:239 (единое землепользование) | | |
| Номер точки | Координаты, м | | Описание закрепления на местности | Средняя квадратическая погрешность определения координат характерных точек границы части земельного участка, м |
| | X | Y | | |
| 1 | 2 | 3 | 4 | 5 |
| 2723 | 739520.17 | 1298114.62 | данные отсутствуют | данные отсутствуют |
| 2724 | 739520.18 | 1298114.67 | данные отсутствуют | данные отсутствуют |
| 2725 | 739520.19 | 1298114.69 | данные отсутствуют | данные отсутствуют |
| 2726 | 739521.94 | 1298113 | данные отсутствуют | данные отсутствуют |
| 2726 | 739521.94 | 1298113 | данные отсутствуют | данные отсутствуют |
| 2727 | 739309 | 1297881.45 | данные отсутствуют | данные отсутствуют |
| 2727 | 739309 | 1297881.45 | данные отсутствуют | данные отсутствуют |
| 2728 | 739309 | 1297881.31 | данные отсутствуют | данные отсутствуют |
| 2728 | 739309 | 1297881.31 | данные отсутствуют | данные отсутствуют |
| 2729 | 738781.4 | 1297308 | данные отсутствуют | данные отсутствуют |
| 2729 | 738781.4 | 1297308 | данные отсутствуют | данные отсутствуют |
| 2730 | 738781.54 | 1297308 | данные отсутствуют | данные отсутствуют |
| 2730 | 738781.54 | 1297308 | данные отсутствуют | данные отсутствуют |
| 2731 | 738668.43 | 1297188.45 | данные отсутствуют | данные отсутствуют |
| 2732 | 738668.45 | 1297188.47 | данные отсутствуют | данные отсутствуют |
| 2733 | 738668.5 | 1297188.48 | данные отсутствуют | данные отсутствуют |
| 2734 | 738246 | 1296732.14 | данные отсутствуют | данные отсутствуют |
| Государственный регистратор | | | | ФГИС ЕГРН |
| полное наименование должности | | | подпись | инициалы, фамилия |

М.П.

| Земельный участок | | | | | |
|---------------------------------------|--------------------|------------|---|--|----------------------------|
| (вид объекта недвижимости) | | | | | |
| Лист № | Раздела 4.2 | | Всего листов раздела 4.2 : ____ | Всего разделов: ____ | Всего листов выписки: ____ |
| 30.09.2021 № 99/2021/420827280 | | | | | |
| Кадастровый номер: | | | 02:22:000000:239 (единое землепользование) | | |
| Номер точки | Координаты, м | | Описание закрепления на местности | Средняя квадратическая погрешность определения координат характерных точек границы части земельного участка, м | |
| | X | Y | | | |
| 1 | 2 | 3 | 4 | 5 | |
| 2734 | 738246 | 1296732.14 | данные отсутствуют | данные отсутствуют | |
| 2735 | 738246 | 1296732 | данные отсутствуют | данные отсутствуют | |
| 2735 | 738246 | 1296732 | данные отсутствуют | данные отсутствуют | |
| 2736 | 740666.8 | 1299331.9 | данные отсутствуют | данные отсутствуют | |
| 2737 | 740883.91 | 1299590.47 | данные отсутствуют | данные отсутствуют | |
| 2738 | 741359.56 | 1300187.73 | данные отсутствуют | данные отсутствуют | |
| 2739 | 740894.99 | 1299632.26 | данные отсутствуют | данные отсутствуют | |
| 2740 | 740860.84 | 1299588.4 | данные отсутствуют | данные отсутствуют | |
| 2741 | 740838.56 | 1299563.2 | данные отсутствуют | данные отсутствуют | |
| 2742 | 740652.3 | 1299354.19 | данные отсутствуют | данные отсутствуют | |
| 2743 | 740528.97 | 1299221.46 | данные отсутствуют | данные отсутствуют | |
| 2744 | 740399.62 | 1299085.28 | данные отсутствуют | данные отсутствуют | |
| 2745 | 740263.74 | 1298933.76 | данные отсутствуют | данные отсутствуют | |
| 2746 | 740126.75 | 1298791.88 | данные отсутствуют | данные отсутствуют | |
| 2747 | 740039.77 | 1298694.91 | данные отсутствуют | данные отсутствуют | |
| 2747 | 740039.77 | 1298694.91 | данные отсутствуют | данные отсутствуют | |
| 2748 | 741351.55 | 1300185.52 | данные отсутствуют | данные отсутствуют | |
| Государственный регистратор | | | | | ФГИС ЕГРН |
| полное наименование должности | | | подпись | | инициалы, фамилия |

М.П.

Раздел 4.2

Выписка из Единого государственного реестра недвижимости об объекте недвижимости
Сведения о частях земельного участка

| Земельный участок | | | | | |
|---------------------------------------|--------------------|------------|---|--|----------------------------|
| (вид объекта недвижимости) | | | | | |
| Лист № | Раздела 4.2 | | Всего листов раздела 4.2 : ____ | Всего разделов: ____ | Всего листов выписки: ____ |
| 30.09.2021 № 99/2021/420827280 | | | | | |
| Кадастровый номер: | | | 02:22:000000:239 (единое землепользование) | | |
| Номер точки | Координаты, м | | Описание закрепления на местности | Средняя квадратическая погрешность определения координат характерных точек границы части земельного участка, м | |
| | X | Y | | | |
| 1 | 2 | 3 | 4 | 5 | |
| 2749 | 741345 | 1300193.38 | данные отсутствуют | данные отсутствуют | |
| 2749 | 741345 | 1300193.38 | данные отсутствуют | данные отсутствуют | |
| 2750 | 741261 | 1300095.27 | данные отсутствуют | данные отсутствуют | |
| 2750 | 741261 | 1300095.27 | данные отсутствуют | данные отсутствуют | |
| 2751 | 741179.3 | 1299979 | данные отсутствуют | данные отсутствуют | |
| 2751 | 741179.3 | 1299979 | данные отсутствуют | данные отсутствуют | |
| 2752 | 741178.79 | 1299982.27 | данные отсутствуют | данные отсутствуют | |
| 2753 | 741178.82 | 1299982.3 | данные отсутствуют | данные отсутствуют | |
| 2754 | 741178.87 | 1299982.31 | данные отсутствуют | данные отсутствуют | |
| 2755 | 741178.92 | 1299982.3 | данные отсутствуют | данные отсутствуют | |
| 2756 | 741178.93 | 1299982.29 | данные отсутствуют | данные отсутствуют | |
| 2757 | 741089.04 | 1299862.49 | данные отсутствуют | данные отсутствуют | |
| 2758 | 741089.07 | 1299862.46 | данные отсутствуют | данные отсутствуют | |
| 2759 | 741089.08 | 1299862.41 | данные отсутствуют | данные отсутствуют | |
| 2760 | 741089.07 | 1299862.36 | данные отсутствуют | данные отсутствуют | |
| 2761 | 741089.06 | 1299862.35 | данные отсутствуют | данные отсутствуют | |
| 2762 | 740769 | 1299467.25 | данные отсутствуют | данные отсутствуют | |
| Государственный регистратор | | | | | ФГИС ЕГРН |
| полное наименование должности | | | подпись | | инициалы, фамилия |

М.П.

| Земельный участок | | | | |
|--------------------------------|---------------|--------------------------------------|--|--|
| (вид объекта недвижимости) | | | | |
| Лист № __ Раздела 4.2 | | Всего листов раздела 4.2 : __ | | Всего разделов: __ |
| 30.09.2021 № 99/2021/420827280 | | | | |
| Кадастровый номер: | | | 02:22:000000:239 (единое землепользование) | |
| Номер точки | Координаты, м | | Описание закрепления на местности | Средняя квадратическая погрешность определения координат характерных точек границы части земельного участка, м |
| | X | Y | | |
| 1 | 2 | 3 | 4 | 5 |
| 2762 | 740769 | 1299467.25 | данные отсутствуют | данные отсутствуют |
| 2763 | 740450.49 | 1299119 | данные отсутствуют | данные отсутствуют |
| 2763 | 740450.49 | 1299119 | данные отсутствуют | данные отсутствуют |
| 2764 | 740344.79 | 1299008 | данные отсутствуют | данные отсутствуют |
| 2764 | 740344.79 | 1299008 | данные отсутствуют | данные отсутствуют |
| 2765 | 740346.35 | 1299009.71 | данные отсутствуют | данные отсутствуют |
| 2766 | 740346.37 | 1299009.73 | данные отсутствуют | данные отсутствуют |
| 2767 | 740346.42 | 1299009.74 | данные отсутствуют | данные отсутствуют |
| 2768 | 740346.47 | 1299009.73 | данные отсутствуют | данные отсутствуют |
| 2769 | 740241.12 | 1298895 | данные отсутствуют | данные отсутствуют |
| 2769 | 740241.12 | 1298895 | данные отсутствуют | данные отсутствуют |
| 2770 | 740244.43 | 1298895.28 | данные отсутствуют | данные отсутствуют |
| 2771 | 740244.45 | 1298895.25 | данные отсутствуют | данные отсутствуют |
| 2772 | 740244.46 | 1298895.2 | данные отсутствуют | данные отсутствуют |
| 2773 | 740244.45 | 1298895.15 | данные отсутствуют | данные отсутствуют |
| 2774 | 740244.44 | 1298895.13 | данные отсутствуют | данные отсутствуют |
| 2775 | 740136 | 1298782.39 | данные отсутствуют | данные отсутствуют |
| Государственный регистратор | | | | ФГИС ЕГРН |
| полное наименование должности | | | подпись | инициалы, фамилия |

М.П.

| Земельный участок | | | | |
|--------------------------------|---------------|--------------------------------------|--|--|
| (вид объекта недвижимости) | | | | |
| Лист № __ Раздела 4.2 | | Всего листов раздела 4.2 : __ | | Всего разделов: __ |
| 30.09.2021 № 99/2021/420827280 | | | | |
| Кадастровый номер: | | | 02:22:000000:239 (единое землепользование) | |
| Номер точки | Координаты, м | | Описание закрепления на местности | Средняя квадратическая погрешность определения координат характерных точек границы части земельного участка, м |
| | X | Y | | |
| 1 | 2 | 3 | 4 | 5 |
| 2775 | 740136 | 1298782.39 | данные отсутствуют | данные отсутствуют |
| 2776 | 740136 | 1298782.49 | данные отсутствуют | данные отсутствуют |
| 2776 | 740136 | 1298782.49 | данные отсутствуют | данные отсутствуют |
| 2777 | 740024.73 | 1298678.13 | данные отсутствуют | данные отсутствуют |
| 2778 | 740008.24 | 1298658.26 | данные отсутствуют | данные отсутствуют |
| 2779 | 738297.88 | 1299621.66 | данные отсутствуют | данные отсутствуют |
| 2780 | 738296.77 | 1299622.69 | данные отсутствуют | данные отсутствуют |
| 2780 | 738296.77 | 1299622.69 | данные отсутствуют | данные отсутствуют |
| 2781 | 738308.81 | 1299635.42 | данные отсутствуют | данные отсутствуют |
| 2782 | 738221.6 | 1299774.66 | данные отсутствуют | данные отсутствуют |
| 2783 | 738204.38 | 1299800.96 | данные отсутствуют | данные отсутствуют |
| 2784 | 738180.41 | 1299775.52 | данные отсутствуют | данные отсутствуют |
| 2785 | 738192.87 | 1299756.47 | данные отсутствуют | данные отсутствуют |
| 2786 | 738282.95 | 1299612.68 | данные отсутствуют | данные отсутствуют |
| 2787 | 736703.59 | 1299059.34 | данные отсутствуют | данные отсутствуют |
| 2788 | 736696.01 | 1299059.78 | данные отсутствуют | данные отсутствуют |
| 2789 | 736651.95 | 1299160.31 | данные отсутствуют | данные отсутствуют |
| Государственный регистратор | | | | ФГИС ЕГРН |
| полное наименование должности | | | подпись | инициалы, фамилия |

М.П.

| Земельный участок | | | | |
|--------------------------------|---------------|--------------------------------------|--|--|
| (вид объекта недвижимости) | | | | |
| Лист № __ Раздела 4.2 | | Всего листов раздела 4.2 : __ | | Всего разделов: __ |
| 30.09.2021 № 99/2021/420827280 | | | | |
| Кадастровый номер: | | | 02:22:000000:239 (единое землепользование) | |
| Номер точки | Координаты, м | | Описание закрепления на местности | Средняя квадратическая погрешность определения координат характерных точек границы части земельного участка, м |
| | X | Y | | |
| 1 | 2 | 3 | 4 | 5 |
| 2790 | 736599.19 | 1299266.68 | данные отсутствуют | данные отсутствуют |
| 2791 | 736548.48 | 1299375.71 | данные отсутствуют | данные отсутствуют |
| 2792 | 736496.75 | 1299481.74 | данные отсутствуют | данные отсутствуют |
| 2793 | 736393.54 | 1299700.01 | данные отсутствуют | данные отсутствуют |
| 2794 | 736364.38 | 1299763.84 | данные отсутствуют | данные отсутствуют |
| 2795 | 736321.78 | 1299775.28 | данные отсутствуют | данные отсутствуют |
| 2796 | 736362.68 | 1299685.72 | данные отсутствуют | данные отсутствуют |
| 2797 | 736466.05 | 1299467.12 | данные отсутствуют | данные отсутствуют |
| 2798 | 736517.72 | 1299361.23 | данные отсутствуют | данные отсутствуют |
| 2799 | 736568.46 | 1299252.15 | данные отсутствуют | данные отсутствуют |
| 2800 | 736620.96 | 1299146.29 | данные отсутствуют | данные отсутствуют |
| 2801 | 736669.06 | 1299036.58 | данные отсутствуют | данные отсутствуют |
| 2802 | 736683.66 | 1299026.44 | данные отсутствуют | данные отсутствуют |
| 2803 | 736718.09 | 1299024.46 | данные отсутствуют | данные отсутствуют |
| 2804 | 736481.97 | 1299473.27 | данные отсутствуют | данные отсутствуют |
| 2805 | 736481.92 | 1299473.28 | данные отсутствуют | данные отсутствуют |
| 2806 | 736481.89 | 1299473.32 | данные отсутствуют | данные отсутствуют |
| Государственный регистратор | | | ФГИС ЕГРН | |
| полное наименование должности | | | подпись | |
| | | | инициалы, фамилия | |

М.П.

| Земельный участок | | | | |
|--------------------------------|---------------|--------------------------------------|--|--|
| (вид объекта недвижимости) | | | | |
| Лист № __ Раздела 4.2 | | Всего листов раздела 4.2 : __ | | Всего разделов: __ |
| 30.09.2021 № 99/2021/420827280 | | | | |
| Кадастровый номер: | | | 02:22:000000:239 (единое землепользование) | |
| Номер точки | Координаты, м | | Описание закрепления на местности | Средняя квадратическая погрешность определения координат характерных точек границы части земельного участка, м |
| | X | Y | | |
| 1 | 2 | 3 | 4 | 5 |
| 2807 | 736481.88 | 1299473.33 | данные отсутствуют | данные отсутствуют |
| 2808 | 736482.01 | 1299473.28 | данные отсутствуют | данные отсутствуют |
| 2809 | 736583.71 | 1299261 | данные отсутствуют | данные отсутствуют |
| 2809 | 736583.71 | 1299261 | данные отсутствуют | данные отсутствуют |
| 2810 | 736583.72 | 1299261 | данные отсутствуют | данные отсутствуют |
| 2810 | 736583.72 | 1299261 | данные отсутствуют | данные отсутствуют |
| 2811 | 736636.22 | 1299156 | данные отсутствуют | данные отсутствуют |
| 2811 | 736636.22 | 1299156 | данные отсутствуют | данные отсутствуют |
| 2812 | 736688.58 | 1299042.23 | данные отсутствуют | данные отсутствуют |
| 2813 | 733909.49 | 1299039.3 | данные отсутствуют | данные отсутствуют |
| 2814 | 734421.98 | 1299353.31 | данные отсутствуют | данные отсутствуют |
| 2815 | 734551.76 | 1299434.18 | данные отсутствуют | данные отсутствуют |
| 2816 | 734557.24 | 1299437.52 | данные отсутствуют | данные отсутствуют |
| 2817 | 734685.01 | 1299555.5 | данные отсутствуют | данные отсутствуют |
| 2818 | 734669.89 | 1299546.03 | данные отсутствуют | данные отсутствуют |
| 2819 | 734541.91 | 1299467.99 | данные отсутствуют | данные отсутствуют |
| 2820 | 733936.99 | 1299089.39 | данные отсутствуют | данные отсутствуют |
| Государственный регистратор | | | ФГИС ЕГРН | |
| полное наименование должности | | | подпись | |
| | | | инициалы, фамилия | |

М.П.

Выписка из Единого государственного реестра недвижимости об объекте недвижимости
Сведения о частях земельного участка

| Земельный участок | | | | |
|---------------------------------|---------------|---|--|--|
| (вид объекта недвижимости) | | | | |
| Лист № _____ Раздела 4.2 | | Всего листов раздела 4.2 : _____ | | Всего разделов: _____ |
| 30.09.2021 № 99/2021/420827280 | | | | |
| Кадастровый номер: | | | 02:22:000000:239 (единое землепользование) | |
| Номер точки | Координаты, м | | Описание закрепления на местности | Средняя квадратическая погрешность определения координат характерных точек границы части земельного участка, м |
| | X | Y | | |
| 1 | 2 | 3 | 4 | 5 |
| 2821 | 733933.95 | 1299094.16 | данные отсутствуют | данные отсутствуют |
| 2822 | 733876.46 | 1299058.94 | данные отсутствуют | данные отсутствуют |
| 2823 | 733874.71 | 1299056.6 | данные отсутствуют | данные отсутствуют |
| 2824 | 734139.49 | 1299201.56 | данные отсутствуют | данные отсутствуют |
| 2825 | 734139.48 | 1299201.61 | данные отсутствуют | данные отсутствуют |
| 2826 | 734139.49 | 1299201.66 | данные отсутствуют | данные отсутствуют |
| 2827 | 734139.53 | 1299201.7 | данные отсутствуют | данные отсутствуют |
| 2828 | 733260.76 | 1298170.84 | данные отсутствуют | данные отсутствуют |
| 2829 | 733364.78 | 1298311.01 | данные отсутствуют | данные отсутствуют |
| 2830 | 733341.32 | 1298336.45 | данные отсутствуют | данные отсутствуют |
| 2831 | 733242.64 | 1298203.47 | данные отсутствуют | данные отсутствуют |
| 2832 | 733270.89 | 1298217.79 | данные отсутствуют | данные отсутствуют |
| 2833 | 733270.92 | 1298217.82 | данные отсутствуют | данные отсутствуют |
| 2834 | 733270.97 | 1298217.83 | данные отсутствуют | данные отсутствуют |
| 2835 | 733271.02 | 1298217.82 | данные отсутствуют | данные отсутствуют |
| 2836 | 733271.03 | 1298217.81 | данные отсутствуют | данные отсутствуют |
| 2837 | 738251.15 | 1299413.64 | данные отсутствуют | данные отсутствуют |
| Государственный регистратор | | | ФГИС ЕГРН | |
| полное наименование должности | | | подпись | |
| | | | инициалы, фамилия | |

М.П.

Раздел 4.2

Выписка из Единого государственного реестра недвижимости об объекте недвижимости
Сведения о частях земельного участка

| Земельный участок | | | | |
|---------------------------------|---------------|---|--|--|
| (вид объекта недвижимости) | | | | |
| Лист № _____ Раздела 4.2 | | Всего листов раздела 4.2 : _____ | | Всего разделов: _____ |
| 30.09.2021 № 99/2021/420827280 | | | | |
| Кадастровый номер: | | | 02:22:000000:239 (единое землепользование) | |
| Номер точки | Координаты, м | | Описание закрепления на местности | Средняя квадратическая погрешность определения координат характерных точек границы части земельного участка, м |
| | X | Y | | |
| 1 | 2 | 3 | 4 | 5 |
| 2838 | 738255.8 | 1299419.7 | данные отсутствуют | данные отсутствуют |
| 2839 | 738380.61 | 1299578.2 | данные отсутствуют | данные отсутствуют |
| 2840 | 738377.63 | 1299582.49 | данные отсутствуют | данные отсутствуют |
| 2841 | 738251.85 | 1299422.76 | данные отсутствуют | данные отсутствуют |
| 2842 | 738247.82 | 1299417.52 | данные отсутствуют | данные отсутствуют |
| 2843 | 738322.14 | 1299576.67 | данные отсутствуют | данные отсутствуют |
| 2844 | 738332.43 | 1299587.84 | данные отсутствуют | данные отсутствуют |
| 2845 | 738336.27 | 1299592.01 | данные отсутствуют | данные отсутствуют |
| 2846 | 738337.64 | 1299593.49 | данные отсутствуют | данные отсутствуют |
| 2847 | 738362.14 | 1299620.07 | данные отсутствуют | данные отсутствуют |
| 2848 | 738316.17 | 1299662.99 | данные отсутствуют | данные отсутствуют |
| 2849 | 738291.97 | 1299637.87 | данные отсутствуют | данные отсутствуют |
| 2850 | 738290.53 | 1299636.38 | данные отсутствуют | данные отсутствуют |
| 2851 | 738275.26 | 1299620.53 | данные отсутствуют | данные отсутствуют |
| 2852 | 738303.23 | 1299594.36 | данные отсутствуют | данные отсутствуют |
| 2853 | 738311.05 | 1299587.05 | данные отсутствуют | данные отсутствуют |
| 2854 | 738315.93 | 1299642.93 | данные отсутствуют | данные отсутствуют |
| Государственный регистратор | | | ФГИС ЕГРН | |
| полное наименование должности | | | подпись | |
| | | | инициалы, фамилия | |

М.П.

| Земельный участок | | | | |
|---------------------------------|---------------|---|--|--|
| (вид объекта недвижимости) | | | | |
| Лист № _____ Раздела 4.2 | | Всего листов раздела 4.2 : _____ | | Всего разделов: _____ |
| 30.09.2021 № 99/2021/420827280 | | | | |
| Кадастровый номер: | | | 02:22:000000:239 (единое землепользование) | |
| Номер точки | Координаты, м | | Описание закрепления на местности | Средняя квадратическая погрешность определения координат характерных точек границы части земельного участка, м |
| | X | Y | | |
| 1 | 2 | 3 | 4 | 5 |
| 2855 | 738340.21 | 1299620.26 | данные отсутствуют | данные отсутствуют |
| 2856 | 745363.16 | 1296234.21 | данные отсутствуют | данные отсутствуют |
| 2857 | 745260.55 | 1296642.57 | данные отсутствуют | данные отсутствуют |
| 2858 | 745248.67 | 1296656.87 | данные отсутствуют | данные отсутствуют |
| 2859 | 745235.38 | 1296677.97 | данные отсутствуют | данные отсутствуют |
| 2860 | 745210.8 | 1296711.8 | данные отсутствуют | данные отсутствуют |
| 2861 | 745179.03 | 1296749.93 | данные отсутствуют | данные отсутствуют |
| 2862 | 745146.99 | 1296783.82 | данные отсутствуют | данные отсутствуют |
| 2863 | 745116.28 | 1296818.24 | данные отсутствуют | данные отсутствуют |
| 2864 | 745081.86 | 1296853.19 | данные отсутствуют | данные отсутствуют |
| 2865 | 745043.2 | 1296892.37 | данные отсутствуют | данные отсутствуют |
| 2866 | 745013.02 | 1296924.67 | данные отсутствуют | данные отсутствуют |
| 2867 | 744978.07 | 1296963.33 | данные отсутствуют | данные отсутствуют |
| 2868 | 744939.15 | 1297006.22 | данные отсутствуют | данные отсутствуют |
| 2869 | 744905.79 | 1297046.99 | данные отсутствуют | данные отсутствуют |
| 2870 | 744877.2 | 1297078.24 | данные отсутствуют | данные отсутствуют |
| 2871 | 744842.25 | 1297111.07 | данные отсутствуют | данные отсутствуют |
| Государственный регистратор | | | ФГИС ЕГРН | |
| полное наименование должности | | | подпись | |
| | | | инициалы, фамилия | |

М.П.

| Земельный участок | | | | |
|---------------------------------|---------------|---|--|--|
| (вид объекта недвижимости) | | | | |
| Лист № _____ Раздела 4.2 | | Всего листов раздела 4.2 : _____ | | Всего разделов: _____ |
| 30.09.2021 № 99/2021/420827280 | | | | |
| Кадастровый номер: | | | 02:22:000000:239 (единое землепользование) | |
| Номер точки | Координаты, м | | Описание закрепления на местности | Средняя квадратическая погрешность определения координат характерных точек границы части земельного участка, м |
| | X | Y | | |
| 1 | 2 | 3 | 4 | 5 |
| 2872 | 744812.07 | 1297142.84 | данные отсутствуют | данные отсутствуют |
| 2873 | 744811.89 | 1297143.05 | данные отсутствуют | данные отсутствуют |
| 2874 | 744321.89 | 1297332.96 | данные отсутствуют | данные отсутствуют |
| 2875 | 744365.58 | 1297292.83 | данные отсутствуют | данные отсутствуют |
| 2876 | 744420.12 | 1297246.23 | данные отсутствуют | данные отсутствуют |
| 2877 | 744454.01 | 1297213.93 | данные отсутствуют | данные отсутствуют |
| 2878 | 744506.96 | 1297171.04 | данные отсутствуют | данные отсутствуют |
| 2879 | 744548.26 | 1297132.92 | данные отсутствуют | данные отсутствуют |
| 2880 | 744580.04 | 1297102.2 | данные отсутствуют | данные отсутствуют |
| 2881 | 744608.1 | 1297072.02 | данные отсутствуют | данные отсутствуют |
| 2882 | 744624.04 | 1297052.16 | данные отсутствуют | данные отсутствуют |
| 2883 | 744826.1 | 1296833.18 | данные отсутствуют | данные отсутствуют |
| 2884 | 744829.44 | 1296829.5 | данные отсутствуют | данные отсутствуют |
| 2885 | 744864.39 | 1296790.84 | данные отсутствуют | данные отсутствуют |
| 2886 | 744894.57 | 1296758.54 | данные отсутствуют | данные отсутствуют |
| 2887 | 744933.23 | 1296719.36 | данные отсутствуют | данные отсутствуют |
| 2888 | 744967.65 | 1296684.41 | данные отсутствуют | данные отсутствуют |
| Государственный регистратор | | | ФГИС ЕГРН | |
| полное наименование должности | | | подпись | |
| | | | инициалы, фамилия | |

М.П.

Выписка из Единого государственного реестра недвижимости об объекте недвижимости
Сведения о частях земельного участка

| Земельный участок | | | | |
|--------------------------------|---------------|--|-----------------------------------|--|
| (вид объекта недвижимости) | | | | |
| Лист № __ Раздела <u>4.2</u> | | Всего листов раздела <u>4.2</u> : __ | | Всего разделов: __ |
| 30.09.2021 № 99/2021/420827280 | | | | |
| Кадастровый номер: | | 02:22:000000:239 (единое землепользование) | | |
| Номер точки | Координаты, м | | Описание закрепления на местности | Средняя квадратическая погрешность определения координат характерных точек границы части земельного участка, м |
| | X | Y | | |
| 1 | 2 | 3 | 4 | 5 |
| 2889 | 744998.36 | 1296649.99 | данные отсутствуют | данные отсутствуют |
| 2890 | 745030.4 | 1296616.1 | данные отсутствуют | данные отсутствуют |
| 2890 | 745030.4 | 1296616.1 | данные отсутствуют | данные отсутствуют |
| 2891 | 745062.17 | 1296577.97 | данные отсутствуют | данные отсутствуют |
| 2892 | 745086.53 | 1296539.32 | данные отсутствуют | данные отсутствуют |
| 2893 | 745112.47 | 1296508.08 | данные отсутствуют | данные отсутствуют |
| 2894 | 745149.54 | 1296466.25 | данные отсутствуют | данные отсутствуют |
| 2895 | 745190.31 | 1296418.59 | данные отсутствуют | данные отсутствуют |
| 2896 | 745217.85 | 1296385.76 | данные отсутствуют | данные отсутствуют |
| 2897 | 745248.56 | 1296353.99 | данные отсутствуют | данные отсутствуют |
| 2898 | 745287.22 | 1296314.27 | данные отсутствуют | данные отсутствуют |
| 2899 | 745320.58 | 1296279.32 | данные отсутствуют | данные отсутствуют |
| 2900 | 745349.17 | 1296248.61 | данные отсутствуют | данные отсутствуют |
| 2901 | 744388.93 | 1297538.48 | данные отсутствуют | данные отсутствуют |
| 2902 | 744388.8 | 1297538.6 | данные отсутствуют | данные отсутствуют |
| 2903 | 744387.38 | 1297488.38 | данные отсутствуют | данные отсутствуют |
| 2904 | 744613.87 | 1297341.47 | данные отсутствуют | данные отсутствуют |
| Государственный регистратор | | | | ФГИС ЕГРН |
| полное наименование должности | | | подпись | инициалы, фамилия |

М.П.

Выписка из Единого государственного реестра недвижимости об объекте недвижимости
Сведения о частях земельного участка

| Земельный участок | | | | |
|--------------------------------|---------------|--|-----------------------------------|--|
| (вид объекта недвижимости) | | | | |
| Лист № __ Раздела <u>4.2</u> | | Всего листов раздела <u>4.2</u> : __ | | Всего разделов: __ |
| 30.09.2021 № 99/2021/420827280 | | | | |
| Кадастровый номер: | | 02:22:000000:239 (единое землепользование) | | |
| Номер точки | Координаты, м | | Описание закрепления на местности | Средняя квадратическая погрешность определения координат характерных точек границы части земельного участка, м |
| | X | Y | | |
| 1 | 2 | 3 | 4 | 5 |
| 2905 | 744583.01 | 1297366.47 | данные отсутствуют | данные отсутствуют |
| 2906 | 744568.75 | 1297380.06 | данные отсутствуют | данные отсутствуют |
| 2907 | 744537.68 | 1297408.03 | данные отсутствуют | данные отсутствуют |
| 2908 | 744537.29 | 1297408.36 | данные отсутствуют | данные отсутствуют |
| 2909 | 744760.7 | 1297200.9 | данные отсутствуют | данные отсутствуют |
| 2910 | 744756.73 | 1297205.85 | данные отсутствуют | данные отсутствуют |
| 2911 | 744735.36 | 1297228.83 | данные отсутствуют | данные отсутствуют |
| 2912 | 744399.68 | 1297529.23 | данные отсутствуют | данные отсутствуют |
| 2913 | 744397.02 | 1297531.53 | данные отсутствуют | данные отсутствуют |
| 2914 | 741533.42 | 1298062.23 | данные отсутствуют | данные отсутствуют |
| 2915 | 741577.64 | 1298062.23 | данные отсутствуют | данные отсутствуют |
| 2916 | 741605.54 | 1298062.79 | данные отсутствуют | данные отсутствуют |
| 2917 | 741371.17 | 1298251.26 | данные отсутствуют | данные отсутствуют |
| 2918 | 741349.8 | 1298248.7 | данные отсутствуют | данные отсутствуют |
| 2919 | 741522.23 | 1298061.37 | данные отсутствуют | данные отсутствуют |
| 2920 | 741328.08 | 1298245.98 | данные отсутствуют | данные отсутствуют |
| 2921 | 741307.89 | 1298243.13 | данные отсутствуют | данные отсутствуют |
| Государственный регистратор | | | | ФГИС ЕГРН |
| полное наименование должности | | | подпись | инициалы, фамилия |

М.П.

| Земельный участок | | | | |
|--------------------------------|---------------|--------------------------------------|--|--|
| (вид объекта недвижимости) | | | | |
| Лист № __ Раздела 4.2 | | Всего листов раздела 4.2 : __ | | Всего разделов: __ |
| 30.09.2021 № 99/2021/420827280 | | | | |
| Кадастровый номер: | | | 02:22:000000:239 (единое землепользование) | |
| Номер точки | Координаты, м | | Описание закрепления на местности | Средняя квадратическая погрешность определения координат характерных точек границы части земельного участка, м |
| | X | Y | | |
| 1 | 2 | 3 | 4 | 5 |
| 2922 | 741302.02 | 1298242.64 | данные отсутствуют | данные отсутствуют |
| 2923 | 741260.44 | 1298238.27 | данные отсутствуют | данные отсутствуют |
| 2924 | 741232.9 | 1298234.56 | данные отсутствуют | данные отсутствуют |
| 2925 | 741216.49 | 1298232.37 | данные отсутствуют | данные отсутствуют |
| 2926 | 745363.15 | 1296234.21 | данные отсутствуют | данные отсутствуют |
| 2927 | 745389.31 | 1296279.03 | данные отсутствуют | данные отсутствуют |
| 2928 | 745385.4 | 1296283.05 | данные отсутствуют | данные отсутствуют |
| 2929 | 745357.2 | 1296313.4 | данные отсутствуют | данные отсутствуют |
| 2930 | 745356.75 | 1296313.85 | данные отсутствуют | данные отсутствуют |
| 2931 | 745323.4 | 1296348.8 | данные отсутствуют | данные отсутствуют |
| 2932 | 745323.05 | 1296349.15 | данные отсутствуют | данные отсутствуют |
| 2933 | 745284.45 | 1296388.8 | данные отсутствуют | данные отсутствуют |
| 2934 | 745255 | 1296419.25 | данные отсутствуют | данные отсутствуют |
| 2935 | 745228.6 | 1296450.7 | данные отсутствуют | данные отсутствуют |
| 2936 | 745228.3 | 1296451.1 | данные отсутствуют | данные отсутствуют |
| 2937 | 745187.55 | 1296498.75 | данные отсутствуют | данные отсутствуют |
| 2938 | 745186.95 | 1296499.4 | данные отсутствуют | данные отсутствуют |
| Государственный регистратор | | | ФГИС ЕГРН | |
| полное наименование должности | | | подпись | |
| | | | инициалы, фамилия | |

М.П.

| Земельный участок | | | | |
|--------------------------------|---------------|--------------------------------------|--|--|
| (вид объекта недвижимости) | | | | |
| Лист № __ Раздела 4.2 | | Всего листов раздела 4.2 : __ | | Всего разделов: __ |
| 30.09.2021 № 99/2021/420827280 | | | | |
| Кадастровый номер: | | | 02:22:000000:239 (единое землепользование) | |
| Номер точки | Координаты, м | | Описание закрепления на местности | Средняя квадратическая погрешность определения координат характерных точек границы части земельного участка, м |
| | X | Y | | |
| 1 | 2 | 3 | 4 | 5 |
| 2939 | 745150.4 | 1296540.65 | данные отсутствуют | данные отсутствуют |
| 2940 | 745127.1 | 1296568.75 | данные отсутствуют | данные отсутствуют |
| 2941 | 745104.45 | 1296604.65 | данные отсутствуют | данные отсутствуют |
| 2942 | 745100.6 | 1296610 | данные отсутствуют | данные отсутствуют |
| 2943 | 745068.8 | 1296648.1 | данные отсутствуют | данные отсутствуют |
| 2944 | 745066.75 | 1296650.45 | данные отсутствуют | данные отсутствуют |
| 2945 | 745035.2 | 1296683.8 | данные отсутствуют | данные отсутствуют |
| 2946 | 745004.95 | 1296717.7 | данные отсутствуют | данные отсутствуют |
| 2947 | 745003.25 | 1296719.5 | данные отсутствуют | данные отсутствуют |
| 2948 | 744968.85 | 1296754.45 | данные отсутствуют | данные отсутствуют |
| 2949 | 744968.8 | 1296754.5 | данные отсутствуют | данные отсутствуют |
| 2950 | 744930.65 | 1296793.15 | данные отсутствуют | данные отсутствуют |
| 2951 | 744901.2 | 1296824.7 | данные отсутствуют | данные отсутствуют |
| 2952 | 744866.55 | 1296863.05 | данные отсутствуют | данные отсутствуют |
| 2953 | 744866.45 | 1296863.1 | данные отсутствуют | данные отсутствуют |
| 2954 | 744828.4 | 1296905.05 | данные отсутствуют | данные отсутствуют |
| 2955 | 744795.85 | 1296944.8 | данные отсутствуют | данные отсутствуют |
| Государственный регистратор | | | ФГИС ЕГРН | |
| полное наименование должности | | | подпись | |
| | | | инициалы, фамилия | |

М.П.

Выписка из Единого государственного реестра недвижимости об объекте недвижимости
Сведения о частях земельного участка

| Земельный участок | | | | |
|--------------------------------|---------------|--------------------------------------|--|--|
| (вид объекта недвижимости) | | | | |
| Лист № __ Раздела 4.2 | | Всего листов раздела 4.2 : __ | | Всего разделов: __ |
| 30.09.2021 № 99/2021/420827280 | | | | |
| Кадастровый номер: | | | 02:22:000000:239 (единое землепользование) | |
| Номер точки | Координаты, м | | Описание закрепления на местности | Средняя квадратическая погрешность определения координат характерных точек границы части земельного участка, м |
| | X | Y | | |
| 1 | 2 | 3 | 4 | 5 |
| 2956 | 744794.05 | 1296946.9 | данные отсутствуют | данные отсутствуют |
| 2957 | 744765.45 | 1296978.15 | данные отсутствуют | данные отсутствуют |
| 2958 | 744762.8 | 1296980.85 | данные отсутствуют | данные отсутствуют |
| 2959 | 744728.9 | 1297012.7 | данные отсутствуют | данные отсутствуют |
| 2960 | 744700.45 | 1297042.6 | данные отсутствуют | данные отсутствуют |
| 2961 | 744680.55 | 1297065.6 | данные отсутствуют | данные отсутствуют |
| 2962 | 744678.15 | 1297068.2 | данные отсутствуют | данные отсутствуют |
| 2963 | 744663.65 | 1297082.65 | данные отсутствуют | данные отсутствуют |
| 2964 | 744647.1 | 1297103.3 | данные отсутствуют | данные отсутствуют |
| 2965 | 744644.7 | 1297106.05 | данные отсутствуют | данные отсутствуют |
| 2966 | 744616.65 | 1297136.25 | данные отсутствуют | данные отсутствуют |
| 2967 | 744614.8 | 1297138.15 | данные отсутствуют | данные отсутствуют |
| 2968 | 744583 | 1297168.85 | данные отсутствуют | данные отсутствуют |
| 2969 | 744582.15 | 1297169.65 | данные отсутствуют | данные отсутствуют |
| 2970 | 744540.85 | 1297207.8 | данные отсутствуют | данные отсутствуют |
| 2971 | 744538.45 | 1297209.9 | данные отсутствуют | данные отсутствуют |
| 2972 | 744487.05 | 1297251.5 | данные отсутствуют | данные отсутствуют |
| Государственный регистратор | | | ФГИС ЕГРН | |
| полное наименование должности | | | подпись | |
| | | | инициалы, фамилия | |

М.П.

Выписка из Единого государственного реестра недвижимости об объекте недвижимости
Сведения о частях земельного участка

| Земельный участок | | | | |
|--------------------------------|---------------|--------------------------------------|--|--|
| (вид объекта недвижимости) | | | | |
| Лист № __ Раздела 4.2 | | Всего листов раздела 4.2 : __ | | Всего разделов: __ |
| 30.09.2021 № 99/2021/420827280 | | | | |
| Кадастровый номер: | | | 02:22:000000:239 (единое землепользование) | |
| Номер точки | Координаты, м | | Описание закрепления на местности | Средняя квадратическая погрешность определения координат характерных точек границы части земельного участка, м |
| | X | Y | | |
| 1 | 2 | 3 | 4 | 5 |
| 2973 | 744454.6 | 1297282.4 | данные отсутствуют | данные отсутствуют |
| 2974 | 744452.6 | 1297284.25 | данные отсутствуют | данные отсутствуют |
| 2975 | 744398.75 | 1297330.25 | данные отсутствуют | данные отсутствуют |
| 2976 | 744353.85 | 1297371.5 | данные отсутствуют | данные отсутствуют |
| 2977 | 744352.75 | 1297372.5 | данные отсутствуют | данные отсутствуют |
| 2978 | 744342.33 | 1297381.5 | данные отсутствуют | данные отсутствуют |
| 2979 | 744321.89 | 1297332.97 | данные отсутствуют | данные отсутствуют |
| 2980 | 744365.6 | 1297292.85 | данные отсутствуют | данные отсутствуют |
| 2981 | 744420.1 | 1297246.25 | данные отсутствуют | данные отсутствуют |
| 2982 | 744454 | 1297213.95 | данные отсутствуют | данные отсутствуют |
| 2983 | 744506.95 | 1297171.05 | данные отсутствуют | данные отсутствуют |
| 2984 | 744548.25 | 1297132.9 | данные отсутствуют | данные отсутствуют |
| 2985 | 744580.05 | 1297102.2 | данные отсутствуют | данные отсутствуют |
| 2986 | 744608.1 | 1297072 | данные отсутствуют | данные отсутствуют |
| 2987 | 744623.96 | 1297052.23 | данные отсутствуют | данные отсутствуют |
| 2988 | 744825.97 | 1296833.34 | данные отсутствуют | данные отсутствуют |
| 2989 | 744829.45 | 1296829.5 | данные отсутствуют | данные отсутствуют |
| Государственный регистратор | | | ФГИС ЕГРН | |
| полное наименование должности | | | подпись | |
| | | | инициалы, фамилия | |

М.П.

| Земельный участок | | | | |
|---------------------------------|---------------|---|--|--|
| (вид объекта недвижимости) | | | | |
| Лист № _____ Раздела 4.2 | | Всего листов раздела 4.2 : _____ | | Всего разделов: _____ |
| 30.09.2021 № 99/2021/420827280 | | | | |
| Кадастровый номер: | | | 02:22:000000:239 (единое землепользование) | |
| Номер точки | Координаты, м | | Описание закрепления на местности | Средняя квадратическая погрешность определения координат характерных точек границы части земельного участка, м |
| | X | Y | | |
| 1 | 2 | 3 | 4 | 5 |
| 2990 | 744864.4 | 1296790.85 | данные отсутствуют | данные отсутствуют |
| 2991 | 744894.55 | 1296758.55 | данные отсутствуют | данные отсутствуют |
| 2992 | 744933.25 | 1296719.35 | данные отсутствуют | данные отсутствуют |
| 2993 | 744967.65 | 1296684.4 | данные отсутствуют | данные отсутствуют |
| 2994 | 744998.35 | 1296650 | данные отсутствуют | данные отсутствуют |
| 2995 | 745062.15 | 1296577.95 | данные отсутствуют | данные отсутствуют |
| 2996 | 745086.55 | 1296539.3 | данные отсутствуют | данные отсутствуют |
| 2997 | 745112.45 | 1296508.1 | данные отсутствуют | данные отсутствуют |
| 2998 | 745149.55 | 1296466.25 | данные отсутствуют | данные отсутствуют |
| 2999 | 745190.3 | 1296418.6 | данные отсутствуют | данные отсутствуют |
| 3000 | 745217.85 | 1296385.75 | данные отсутствуют | данные отсутствуют |
| 3001 | 745248.55 | 1296354 | данные отсутствуют | данные отсутствуют |
| 3002 | 745287.2 | 1296314.25 | данные отсутствуют | данные отсутствуют |
| 3003 | 745320.6 | 1296279.3 | данные отсутствуют | данные отсутствуют |
| 3004 | 745349.15 | 1296248.6 | данные отсутствуют | данные отсутствуют |
| 3005 | 741533.4 | 1298062.25 | данные отсутствуют | данные отсутствуют |
| 3006 | 741577.65 | 1298062.25 | данные отсутствуют | данные отсутствуют |
| Государственный регистратор | | | | ФГИС ЕГРН |
| полное наименование должности | | | подпись | инициалы, фамилия |

М.П.

| Земельный участок | | | | |
|---------------------------------|---------------|---|--|--|
| (вид объекта недвижимости) | | | | |
| Лист № _____ Раздела 4.2 | | Всего листов раздела 4.2 : _____ | | Всего разделов: _____ |
| 30.09.2021 № 99/2021/420827280 | | | | |
| Кадастровый номер: | | | 02:22:000000:239 (единое землепользование) | |
| Номер точки | Координаты, м | | Описание закрепления на местности | Средняя квадратическая погрешность определения координат характерных точек границы части земельного участка, м |
| | X | Y | | |
| 1 | 2 | 3 | 4 | 5 |
| 3007 | 741605.63 | 1298062.8 | данные отсутствуют | данные отсутствуют |
| 3008 | 741434.12 | 1298107.46 | данные отсутствуют | данные отсутствуют |
| 3009 | 741432.74 | 1298107.36 | данные отсутствуют | данные отсутствуют |
| 3010 | 741521.99 | 1298061.38 | данные отсутствуют | данные отсутствуют |
| 3011 | 741306.96 | 1298093.22 | данные отсутствуют | данные отсутствуют |
| 3012 | 741297.85 | 1298092.45 | данные отсутствуют | данные отсутствуют |
| 3013 | 741295.35 | 1298092.2 | данные отсутствуют | данные отсутствуют |
| 3014 | 741282.7 | 1298090.5 | данные отсутствуют | данные отсутствуют |
| 3015 | 737661.07 | 1295025.71 | данные отсутствуют | данные отсутствуют |
| 3015 | 737661.07 | 1295025.71 | данные отсутствуют | данные отсутствуют |
| 3016 | 737662.27 | 1295040.03 | данные отсутствуют | данные отсутствуют |
| 3016 | 737662.27 | 1295040.03 | данные отсутствуют | данные отсутствуют |
| 3017 | 737663.35 | 1295100.95 | данные отсутствуют | данные отсутствуют |
| 3017 | 737663.35 | 1295100.95 | данные отсутствуют | данные отсутствуют |
| 3018 | 737652.18 | 1294967.47 | данные отсутствуют | данные отсутствуют |
| 3018 | 737652.18 | 1294967.47 | данные отсутствуют | данные отсутствуют |
| 3019 | 737642.88 | 1294808.17 | данные отсутствуют | данные отсутствуют |
| Государственный регистратор | | | | ФГИС ЕГРН |
| полное наименование должности | | | подпись | инициалы, фамилия |

М.П.

Выписка из Единого государственного реестра недвижимости об объекте недвижимости
Сведения о частях земельного участка

| Земельный участок | | | | |
|--------------------------------|---------------|--------------------------------------|--|--|
| (вид объекта недвижимости) | | | | |
| Лист № __ Раздела 4.2 | | Всего листов раздела 4.2 : __ | | Всего разделов: __ |
| 30.09.2021 № 99/2021/420827280 | | | | |
| Кадастровый номер: | | | 02:22:000000:239 (единое землепользование) | |
| Номер точки | Координаты, м | | Описание закрепления на местности | Средняя квадратическая погрешность определения координат характерных точек границы части земельного участка, м |
| | X | Y | | |
| 1 | 2 | 3 | 4 | 5 |
| 3019 | 737642.88 | 1294808.17 | данные отсутствуют | данные отсутствуют |
| 3020 | 737642.22 | 1294848.31 | данные отсутствуют | данные отсутствуют |
| 3020 | 737642.22 | 1294848.31 | данные отсутствуют | данные отсутствуют |
| 3021 | 737636.03 | 1294774.29 | данные отсутствуют | данные отсутствуют |
| 3021 | 737636.03 | 1294774.29 | данные отсутствуют | данные отсутствуют |
| 3022 | 737639.4 | 1294766.52 | данные отсутствуют | данные отсутствуют |
| 3022 | 737639.4 | 1294766.52 | данные отсутствуют | данные отсутствуют |
| 3023 | 737827.09 | 1296287.51 | данные отсутствуют | данные отсутствуют |
| 3024 | 737827.32 | 1296286.01 | данные отсутствуют | данные отсутствуют |
| 3025 | 737828.39 | 1296279.13 | данные отсутствуют | данные отсутствуют |
| 3026 | 737827.73 | 1296283.36 | данные отсутствуют | данные отсутствуют |
| 3027 | 737654.33 | 1295354.72 | данные отсутствуют | данные отсутствуют |
| 3028 | 737654.18 | 1295352.4 | данные отсутствуют | данные отсутствуют |
| 3029 | 737652.66 | 1295340.08 | данные отсутствуют | данные отсутствуют |
| 3030 | 737652.44 | 1295337.89 | данные отсутствуют | данные отсутствуют |
| 3031 | 737644.4 | 1295236.41 | данные отсутствуют | данные отсутствуют |
| 3032 | 737644.38 | 1295236.21 | данные отсутствуют | данные отсутствуют |
| Государственный регистратор | | | ФГИС ЕГРН | |
| полное наименование должности | | | подпись | |
| | | | инициалы, фамилия | |

М.П.

Выписка из Единого государственного реестра недвижимости об объекте недвижимости
Сведения о частях земельного участка

| Земельный участок | | | | |
|--------------------------------|---------------|--------------------------------------|--|--|
| (вид объекта недвижимости) | | | | |
| Лист № __ Раздела 4.2 | | Всего листов раздела 4.2 : __ | | Всего разделов: __ |
| 30.09.2021 № 99/2021/420827280 | | | | |
| Кадастровый номер: | | | 02:22:000000:239 (единое землепользование) | |
| Номер точки | Координаты, м | | Описание закрепления на местности | Средняя квадратическая погрешность определения координат характерных точек границы части земельного участка, м |
| | X | Y | | |
| 1 | 2 | 3 | 4 | 5 |
| 3033 | 737638.56 | 1295158.79 | данные отсутствуют | данные отсутствуют |
| 3034 | 737632.47 | 1295083.47 | данные отсутствуют | данные отсутствуют |
| 3035 | 737632.43 | 1295082.89 | данные отсутствуют | данные отсутствуют |
| 3036 | 737627.24 | 1295007.89 | данные отсутствуют | данные отсутствуют |
| 3037 | 737619.73 | 1294924.76 | данные отсутствуют | данные отсутствуют |
| 3038 | 737619.69 | 1294924.27 | данные отсутствуют | данные отсутствуют |
| 3039 | 737612.01 | 1294828.49 | данные отсутствуют | данные отсутствуют |
| 3040 | 737611.99 | 1294828.22 | данные отсутствуют | данные отсутствуют |
| 3041 | 737610.24 | 1294804.81 | данные отсутствуют | данные отсутствуют |
| 3042 | 737344.27 | 1298037.6 | данные отсутствуют | данные отсутствуют |
| 3043 | 737325.26 | 1298084.49 | данные отсутствуют | данные отсутствуют |
| 3044 | 737352.28 | 1298017.77 | данные отсутствуют | данные отсутствуют |
| 3045 | 737292.85 | 1298164.85 | данные отсутствуют | данные отсутствуют |
| 3046 | 737263.73 | 1298235.71 | данные отсутствуют | данные отсутствуют |
| 3047 | 737261.33 | 1298240.73 | данные отсутствуют | данные отсутствуют |
| 3048 | 737238.6 | 1298282.22 | данные отсутствуют | данные отсутствуют |
| 3049 | 737235.2 | 1298287.59 | данные отсутствуют | данные отсутствуют |
| Государственный регистратор | | | ФГИС ЕГРН | |
| полное наименование должности | | | подпись | |
| | | | инициалы, фамилия | |

М.П.

| Земельный участок | | | | |
|--------------------------------|---------------|--|-----------------------------------|--|
| (вид объекта недвижимости) | | | | |
| Лист № __ Раздела 4.2 | | Всего листов раздела 4.2 : __ | | Всего разделов: __ |
| 30.09.2021 № 99/2021/420827280 | | | | |
| Кадастровый номер: | | 02:22:000000:239 (единое землепользование) | | |
| Номер точки | Координаты, м | | Описание закрепления на местности | Средняя квадратическая погрешность определения координат характерных точек границы части земельного участка, м |
| | X | Y | | |
| 1 | 2 | 3 | 4 | 5 |
| 3050 | 737199.22 | 1298337.12 | данные отсутствуют | данные отсутствуют |
| 3051 | 737198.48 | 1298338.12 | данные отсутствуют | данные отсутствуют |
| 3052 | 737155.19 | 1298394.69 | данные отсутствуют | данные отсутствуют |
| 3053 | 737127.01 | 1298433.86 | данные отсутствуют | данные отсутствуют |
| 3054 | 737126.87 | 1298434.06 | данные отсутствуют | данные отсутствуют |
| 3055 | 737126.49 | 1298434.58 | данные отсутствуют | данные отсутствуют |
| 3056 | 737090.9 | 1298482.26 | данные отсутствуют | данные отсутствуют |
| 3057 | 737075.21 | 1298503.79 | данные отсутствуют | данные отсутствуют |
| 3058 | 736767.11 | 1298801.99 | данные отсутствуют | данные отсутствуют |
| 3059 | 736727.01 | 1299003 | данные отсутствуют | данные отсутствуют |
| 3060 | 736580.31 | 1299317 | данные отсутствуют | данные отсутствуют |
| 3061 | 736308 | 1299766.27 | данные отсутствуют | данные отсутствуют |
| 3062 | 736321.2 | 1299738.18 | данные отсутствуют | данные отсутствуют |
| 3063 | 736321.58 | 1299737.38 | данные отсутствуют | данные отсутствуют |
| 3064 | 736368.37 | 1299642.19 | данные отсутствуют | данные отсутствуют |
| 3065 | 736411.75 | 1299553.84 | данные отсутствуют | данные отсутствуют |
| 3066 | 736457.34 | 1299458.48 | данные отсутствуют | данные отсутствуют |
| Государственный регистратор | | | | ФГИС ЕГРН |
| полное наименование должности | | | подпись | инициалы, фамилия |

М.П.

| Земельный участок | | | | |
|--------------------------------|---------------|--|-----------------------------------|--|
| (вид объекта недвижимости) | | | | |
| Лист № __ Раздела 4.2 | | Всего листов раздела 4.2 : __ | | Всего разделов: __ |
| 30.09.2021 № 99/2021/420827280 | | | | |
| Кадастровый номер: | | 02:22:000000:239 (единое землепользование) | | |
| Номер точки | Координаты, м | | Описание закрепления на местности | Средняя квадратическая погрешность определения координат характерных точек границы части земельного участка, м |
| | X | Y | | |
| 1 | 2 | 3 | 4 | 5 |
| 3067 | 736504.69 | 1299359.17 | данные отсутствуют | данные отсутствуют |
| 3068 | 736535.19 | 1299295.45 | данные отсутствуют | данные отсутствуют |
| 3069 | 736591.03 | 1299178.34 | данные отсутствуют | данные отсутствуют |
| 3070 | 736616.65 | 1299122.39 | данные отсутствуют | данные отсутствуют |
| 3071 | 736617.45 | 1299120.71 | данные отсутствуют | данные отсутствуют |
| 3072 | 736654.57 | 1299047 | данные отсутствуют | данные отсутствуют |
| 3073 | 736680.84 | 1298983.81 | данные отсутствуют | данные отсутствуют |
| 3074 | 736681.29 | 1298982.76 | данные отсутствуют | данные отсутствуют |
| 3075 | 736712.43 | 1298912.4 | данные отсутствуют | данные отсутствуют |
| 3076 | 736713.93 | 1298909.31 | данные отсутствуют | данные отсутствуют |
| 3077 | 736753.47 | 1298834.36 | данные отсутствуют | данные отсутствуют |
| 3078 | 736759.77 | 1298818.37 | данные отсутствуют | данные отсутствуют |
| 3079 | 736760.73 | 1298816.1 | данные отсутствуют | данные отсутствуют |
| 3080 | 736482 | 1299473.28 | данные отсутствуют | данные отсутствуют |
| 3081 | 736551.8 | 1300864.1 | данные отсутствуют | данные отсутствуют |
| 3082 | 736564.68 | 1300877.11 | данные отсутствуют | данные отсутствуют |
| 3083 | 736565.45 | 1300877.91 | данные отсутствуют | данные отсутствуют |
| Государственный регистратор | | | | ФГИС ЕГРН |
| полное наименование должности | | | подпись | инициалы, фамилия |

М.П.

Выписка из Единого государственного реестра недвижимости об объекте недвижимости
Сведения о частях земельного участка

| Земельный участок | | | | |
|--------------------------------|---------------|--|-----------------------------------|--|
| (вид объекта недвижимости) | | | | |
| Лист № ____ Раздела 4.2 | | Всего листов раздела 4.2 : ____ | | Всего разделов: ____ |
| 30.09.2021 № 99/2021/420827280 | | | | |
| Кадастровый номер: | | 02:22:000000:239 (единое землепользование) | | |
| Номер точки | Координаты, м | | Описание закрепления на местности | Средняя квадратическая погрешность определения координат характерных точек границы части земельного участка, м |
| | X | Y | | |
| 1 | 2 | 3 | 4 | 5 |
| 3084 | 736571.68 | 1300884.48 | данные отсутствуют | данные отсутствуют |
| 3085 | 740030.81 | 1298718.03 | данные отсутствуют | данные отсутствуют |
| 3086 | 740023.96 | 1298710.59 | данные отсутствуют | данные отсутствуют |
| 3087 | 738460.31 | 1296950.54 | данные отсутствуют | данные отсутствуют |

| | | |
|-------------------------------|---------|-------------------|
| Государственный регистратор | | ФГИС ЕГРН |
| полное наименование должности | подпись | инициалы, фамилия |

М.П.

Выписка из Единого государственного реестра недвижимости об объекте недвижимости
Сведения о частях земельного участка

| Земельный участок | | | | |
|---|---------------|--|-----------------------------------|--|
| (вид объекта недвижимости) | | | | |
| Лист № ____ Раздела 4.2 | | Всего листов раздела 4.2 : ____ | | Всего разделов: ____ |
| 30.09.2021 № 99/2021/420827280 | | | | |
| Кадастровый номер: | | 02:22:000000:239 (единое землепользование) | | |
| Сведения о характерных точках границы части (частей) земельного участка | | | | |
| Учетный номер части: 6 | | | | |
| Система координат: МСК-05 | | | | |
| Зона № | | | | |
| Номер точки | Координаты, м | | Описание закрепления на местности | Средняя квадратическая погрешность определения координат характерных точек границы части земельного участка, м |
| | X | Y | | |
| 1 | 2 | 3 | 4 | 5 |
| 26 | 736793.13 | 1298843.65 | данные отсутствуют | данные отсутствуют |
| 27 | 736791.07 | 1298848.75 | данные отсутствуют | данные отсутствуют |
| 28 | 736798.45 | 1298853.57 | данные отсутствуют | данные отсутствуют |
| 29 | 736798.82 | 1298853.87 | данные отсутствуют | данные отсутствуют |
| 30 | 736799.02 | 1298854.11 | данные отсутствуют | данные отсутствуют |
| 31 | 736799.11 | 1298854.75 | данные отсутствуют | данные отсутствуют |
| 32 | 736798.98 | 1298855.25 | данные отсутствуют | данные отсутствуют |
| 33 | 736758.15 | 1298932.64 | данные отсутствуют | данные отсутствуют |
| 35 | 736700.04 | 1299067.87 | данные отсутствуют | данные отсутствуют |
| 36 | 736662.11 | 1299143.2 | данные отсутствуют | данные отсутствуют |
| 37 | 736636.33 | 1299199.51 | данные отсутствуют | данные отсутствуют |
| 39 | 736549.79 | 1299380.76 | данные отсутствуют | данные отсутствуют |
| 40 | 736502.46 | 1299480.02 | данные отсутствуют | данные отсутствуют |
| 41 | 736456.75 | 1299575.64 | данные отсутствуют | данные отсутствуют |
| 42 | 736413.25 | 1299664.24 | данные отсутствуют | данные отсутствуют |
| 43 | 736366.45 | 1299759.44 | данные отсутствуют | данные отсутствуют |

| | | |
|-------------------------------|---------|-------------------|
| Государственный регистратор | | ФГИС ЕГРН |
| полное наименование должности | подпись | инициалы, фамилия |

М.П.

| Земельный участок | | | | |
|---------------------------------|---------------|---|--|--|
| (вид объекта недвижимости) | | | | |
| Лист № _____ Раздела 4.2 | | Всего листов раздела 4.2 : _____ | | Всего разделов: _____ |
| 30.09.2021 № 99/2021/420827280 | | | | |
| Кадастровый номер: | | | 02:22:000000:239 (единое землепользование) | |
| Номер точки | Координаты, м | | Описание закрепления на местности | Средняя квадратическая погрешность определения координат характерных точек границы части земельного участка, м |
| | X | Y | | |
| 1 | 2 | 3 | 4 | 5 |
| 44 | 736350.26 | 1299793.89 | данные отсутствуют | данные отсутствуют |
| 44 | 736350.26 | 1299793.89 | данные отсутствуют | данные отсутствуют |
| 51 | 736773.04 | 1298807.21 | данные отсутствуют | данные отсутствуют |
| 52 | 736762.54 | 1298832.48 | данные отсутствуют | данные отсутствуют |
| 53 | 736693.17 | 1299051.58 | данные отсутствуют | данные отсутствуют |
| 53 | 736693.17 | 1299051.58 | данные отсутствуют | данные отсутствуют |
| 54 | 736693.12 | 1299051.57 | данные отсутствуют | данные отсутствуют |
| 54 | 736693.12 | 1299051.57 | данные отсутствуют | данные отсутствуют |
| 55 | 736693.09 | 1299051.54 | данные отсутствуют | данные отсутствуют |
| 55 | 736693.09 | 1299051.54 | данные отсутствуют | данные отсутствуют |
| 56 | 736688.79 | 1299044.89 | данные отсутствуют | данные отсутствуют |
| 56 | 736688.79 | 1299044.89 | данные отсутствуют | данные отсутствуют |
| 57 | 736688.2 | 1299044.43 | данные отсутствуют | данные отсутствуют |
| 57 | 736688.2 | 1299044.43 | данные отсутствуют | данные отсутствуют |
| 58 | 736679.11 | 1299041.15 | данные отсутствуют | данные отсутствуют |
| 58 | 736679.11 | 1299041.15 | данные отсутствуют | данные отсутствуют |
| 59 | 736679.09 | 1299041.15 | данные отсутствуют | данные отсутствуют |
| Государственный регистратор | | | | ФГИС ЕГРН |
| полное наименование должности | | | подпись | инициалы, фамилия |

М.П.

Раздел 4.2

Выписка из Единого государственного реестра недвижимости об объекте недвижимости
Сведения о частях земельного участка

| Земельный участок | | | | |
|---------------------------------|---------------|---|--|--|
| (вид объекта недвижимости) | | | | |
| Лист № _____ Раздела 4.2 | | Всего листов раздела 4.2 : _____ | | Всего разделов: _____ |
| 30.09.2021 № 99/2021/420827280 | | | | |
| Кадастровый номер: | | | 02:22:000000:239 (единое землепользование) | |
| Номер точки | Координаты, м | | Описание закрепления на местности | Средняя квадратическая погрешность определения координат характерных точек границы части земельного участка, м |
| | X | Y | | |
| 1 | 2 | 3 | 4 | 5 |
| 59 | 736679.09 | 1299041.15 | данные отсутствуют | данные отсутствуют |
| 60 | 736679.05 | 1299041.11 | данные отсутствуют | данные отсутствуют |
| 60 | 736679.05 | 1299041.11 | данные отсутствуют | данные отсутствуют |
| 61 | 736679.04 | 1299041.06 | данные отсутствуют | данные отсутствуют |
| 61 | 736679.04 | 1299041.06 | данные отсутствуют | данные отсутствуют |
| 62 | 736679.05 | 1299041.03 | данные отсутствуют | данные отсутствуют |
| 62 | 736679.05 | 1299041.03 | данные отсутствуют | данные отсутствуют |
| 63 | 736679.72 | 1299039.15 | данные отсутствуют | данные отсутствуют |
| 63 | 736679.72 | 1299039.15 | данные отсутствуют | данные отсутствуют |
| 64 | 736679.73 | 1299039.13 | данные отсутствуют | данные отсутствуют |
| 64 | 736679.73 | 1299039.13 | данные отсутствуют | данные отсутствуют |
| 65 | 736679.77 | 1299039.09 | данные отсутствуют | данные отсутствуют |
| 65 | 736679.77 | 1299039.09 | данные отсутствуют | данные отсутствуют |
| 66 | 736679.82 | 1299039.08 | данные отсутствуют | данные отсутствуют |
| 66 | 736679.82 | 1299039.08 | данные отсутствуют | данные отсутствуют |
| 67 | 736679.85 | 1299039.09 | данные отсутствуют | данные отсутствуют |
| 67 | 736679.85 | 1299039.09 | данные отсутствуют | данные отсутствуют |
| Государственный регистратор | | | | ФГИС ЕГРН |
| полное наименование должности | | | подпись | инициалы, фамилия |

М.П.

Выписка из Единого государственного реестра недвижимости об объекте недвижимости
Сведения о частях земельного участка

| Земельный участок | | | | |
|--------------------------------|---------------|--------------------------------------|--|--|
| (вид объекта недвижимости) | | | | |
| Лист № __ Раздела 4.2 | | Всего листов раздела 4.2 : __ | | Всего разделов: __ |
| 30.09.2021 № 99/2021/420827280 | | | | |
| Кадастровый номер: | | | 02:22:000000:239 (единое землепользование) | |
| Номер точки | Координаты, м | | Описание закрепления на местности | Средняя квадратическая погрешность определения координат характерных точек границы части земельного участка, м |
| | X | Y | | |
| 1 | 2 | 3 | 4 | 5 |
| 68 | 736688.57 | 1299042.23 | данные отсутствуют | данные отсутствуют |
| 69 | 736690.62 | 1299034.78 | данные отсутствуют | данные отсутствуют |
| 69 | 736690.62 | 1299034.78 | данные отсутствуют | данные отсутствуют |
| 70 | 736690.63 | 1299034.76 | данные отсутствуют | данные отсутствуют |
| 70 | 736690.63 | 1299034.76 | данные отсутствуют | данные отсутствуют |
| 71 | 736690.67 | 1299034.72 | данные отсутствуют | данные отсутствуют |
| 71 | 736690.67 | 1299034.72 | данные отсутствуют | данные отсутствуют |
| 72 | 736690.72 | 1299034.71 | данные отсутствуют | данные отсутствуют |
| 72 | 736690.72 | 1299034.71 | данные отсутствуют | данные отсутствуют |
| 73 | 736690.75 | 1299034.71 | данные отсутствуют | данные отсутствуют |
| 73 | 736690.75 | 1299034.71 | данные отсутствуют | данные отсутствуют |
| 74 | 736692.67 | 1299035.24 | данные отсутствуют | данные отсутствуют |
| 74 | 736692.67 | 1299035.24 | данные отсутствуют | данные отсутствуют |
| 75 | 736692.69 | 1299035.25 | данные отсутствуют | данные отсутствуют |
| 75 | 736692.69 | 1299035.25 | данные отсутствуют | данные отсутствуют |
| 76 | 736692.73 | 1299035.29 | данные отсутствуют | данные отсутствуют |
| 76 | 736692.73 | 1299035.29 | данные отсутствуют | данные отсутствуют |
| Государственный регистратор | | | ФГИС ЕГРН | |
| полное наименование должности | | | подпись | |
| | | | инициалы, фамилия | |

М.П.

Выписка из Единого государственного реестра недвижимости об объекте недвижимости
Сведения о частях земельного участка

| Земельный участок | | | | |
|--------------------------------|---------------|--------------------------------------|--|--|
| (вид объекта недвижимости) | | | | |
| Лист № __ Раздела 4.2 | | Всего листов раздела 4.2 : __ | | Всего разделов: __ |
| 30.09.2021 № 99/2021/420827280 | | | | |
| Кадастровый номер: | | | 02:22:000000:239 (единое землепользование) | |
| Номер точки | Координаты, м | | Описание закрепления на местности | Средняя квадратическая погрешность определения координат характерных точек границы части земельного участка, м |
| | X | Y | | |
| 1 | 2 | 3 | 4 | 5 |
| 77 | 736692.74 | 1299035.34 | данные отсутствуют | данные отсутствуют |
| 77 | 736692.74 | 1299035.34 | данные отсутствуют | данные отсутствуют |
| 78 | 736692.74 | 1299035.37 | данные отсутствуют | данные отсутствуют |
| 78 | 736692.74 | 1299035.37 | данные отсутствуют | данные отсутствуют |
| 79 | 736690.52 | 1299043.42 | данные отсутствуют | данные отсутствуют |
| 79 | 736690.52 | 1299043.42 | данные отсутствуют | данные отсутствуют |
| 80 | 736690.52 | 1299043.43 | данные отсутствуют | данные отсутствуют |
| 80 | 736690.52 | 1299043.43 | данные отсутствуют | данные отсутствуют |
| 81 | 736690.51 | 1299043.45 | данные отсутствуют | данные отсутствуют |
| 81 | 736690.51 | 1299043.45 | данные отсутствуют | данные отсутствуют |
| 82 | 736690.51 | 1299043.49 | данные отсутствуют | данные отсутствуют |
| 82 | 736690.51 | 1299043.49 | данные отсутствуют | данные отсутствуют |
| 83 | 736694.93 | 1299050.33 | данные отсутствуют | данные отсутствуют |
| 83 | 736694.93 | 1299050.33 | данные отсутствуют | данные отсутствуют |
| 84 | 736694.93 | 1299050.34 | данные отсутствуют | данные отсутствуют |
| 84 | 736694.93 | 1299050.34 | данные отсутствуют | данные отсутствуют |
| 85 | 736694.95 | 1299050.39 | данные отсутствуют | данные отсутствуют |
| Государственный регистратор | | | ФГИС ЕГРН | |
| полное наименование должности | | | подпись | |
| | | | инициалы, фамилия | |

М.П.

| Земельный участок | | | | |
|--------------------------------|---------------|--|-----------------------------------|--|
| (вид объекта недвижимости) | | | | |
| Лист № __ Раздела 4.2 | | Всего листов раздела 4.2 : __ | | Всего разделов: __ |
| 30.09.2021 № 99/2021/420827280 | | | | |
| Кадастровый номер: | | 02:22:000000:239 (единое землепользование) | | |
| Номер точки | Координаты, м | | Описание закрепления на местности | Средняя квадратическая погрешность определения координат характерных точек границы части земельного участка, м |
| | X | Y | | |
| 1 | 2 | 3 | 4 | 5 |
| 85 | 736694.95 | 1299050.39 | данные отсутствуют | данные отсутствуют |
| 86 | 736694.93 | 1299050.44 | данные отсутствуют | данные отсутствуют |
| 86 | 736694.93 | 1299050.44 | данные отсутствуют | данные отсутствуют |
| 87 | 736694.9 | 1299050.47 | данные отсутствуют | данные отсутствуют |
| 87 | 736694.9 | 1299050.47 | данные отсутствуют | данные отсутствуют |
| 88 | 736693.23 | 1299051.56 | данные отсутствуют | данные отсутствуют |
| 88 | 736693.23 | 1299051.56 | данные отсутствуют | данные отсутствуют |
| 89 | 736693.22 | 1299051.57 | данные отсутствуют | данные отсутствуют |
| 89 | 736693.22 | 1299051.57 | данные отсутствуют | данные отсутствуют |
| 90 | 736430.83 | 1299582.97 | данные отсутствуют | данные отсутствуют |
| 90 | 736430.83 | 1299582.97 | данные отсутствуют | данные отсутствуют |
| 91 | 736430.79 | 1299582.96 | данные отсутствуют | данные отсутствуют |
| 91 | 736430.79 | 1299582.96 | данные отсутствуют | данные отсутствуют |
| 92 | 736428.79 | 1299581.97 | данные отсутствуют | данные отсутствуют |
| 92 | 736428.79 | 1299581.97 | данные отсутствуют | данные отсутствуют |
| 93 | 736428.78 | 1299581.97 | данные отсутствуют | данные отсутствуют |
| 93 | 736428.78 | 1299581.97 | данные отсутствуют | данные отсутствуют |
| Государственный регистратор | | | | ФГИС ЕГРН |
| полное наименование должности | | | подпись | инициалы, фамилия |

М.П.

Раздел 4.2

Выписка из Единого государственного реестра недвижимости об объекте недвижимости
Сведения о частях земельного участка

| Земельный участок | | | | |
|--------------------------------|---------------|--|-----------------------------------|--|
| (вид объекта недвижимости) | | | | |
| Лист № __ Раздела 4.2 | | Всего листов раздела 4.2 : __ | | Всего разделов: __ |
| 30.09.2021 № 99/2021/420827280 | | | | |
| Кадастровый номер: | | 02:22:000000:239 (единое землепользование) | | |
| Номер точки | Координаты, м | | Описание закрепления на местности | Средняя квадратическая погрешность определения координат характерных точек границы части земельного участка, м |
| | X | Y | | |
| 1 | 2 | 3 | 4 | 5 |
| 94 | 736428.74 | 1299581.93 | данные отсутствуют | данные отсутствуют |
| 94 | 736428.74 | 1299581.93 | данные отсутствуют | данные отсутствуют |
| 95 | 736428.73 | 1299581.88 | данные отсутствуют | данные отсутствуют |
| 95 | 736428.73 | 1299581.88 | данные отсутствуют | данные отсутствуют |
| 96 | 736428.74 | 1299581.83 | данные отсутствуют | данные отсутствуют |
| 96 | 736428.74 | 1299581.83 | данные отсутствуют | данные отсутствуют |
| 97 | 736429.72 | 1299579.82 | данные отсутствуют | данные отсутствуют |
| 97 | 736429.72 | 1299579.82 | данные отсутствуют | данные отсутствуют |
| 98 | 736429.76 | 1299579.78 | данные отсутствуют | данные отсутствуют |
| 98 | 736429.76 | 1299579.78 | данные отсутствуют | данные отсутствуют |
| 99 | 736429.81 | 1299579.77 | данные отсутствуют | данные отсутствуют |
| 99 | 736429.81 | 1299579.77 | данные отсутствуют | данные отсутствуют |
| 100 | 736429.85 | 1299579.78 | данные отсутствуют | данные отсутствуют |
| 100 | 736429.85 | 1299579.78 | данные отсутствуют | данные отсутствуют |
| 101 | 736431.86 | 1299580.77 | данные отсутствуют | данные отсутствуют |
| 101 | 736431.86 | 1299580.77 | данные отсутствуют | данные отсутствуют |
| 102 | 736431.87 | 1299580.77 | данные отсутствуют | данные отсутствуют |
| Государственный регистратор | | | | ФГИС ЕГРН |
| полное наименование должности | | | подпись | инициалы, фамилия |

М.П.

| Земельный участок | | | | |
|---------------------------------|---------------|---|--|--|
| (вид объекта недвижимости) | | | | |
| Лист № _____ Раздела 4.2 | | Всего листов раздела 4.2 : _____ | | Всего разделов: _____ |
| 30.09.2021 № 99/2021/420827280 | | | | |
| Кадастровый номер: | | | 02:22:000000:239 (единое землепользование) | |
| Номер точки | Координаты, м | | Описание закрепления на местности | Средняя квадратическая погрешность определения координат характерных точек границы части земельного участка, м |
| | X | Y | | |
| 1 | 2 | 3 | 4 | 5 |
| 102 | 736431.87 | 1299580.77 | данные отсутствуют | данные отсутствуют |
| 103 | 736431.91 | 1299580.81 | данные отсутствуют | данные отсутствуют |
| 103 | 736431.91 | 1299580.81 | данные отсутствуют | данные отсутствуют |
| 104 | 736431.92 | 1299580.86 | данные отсутствуют | данные отсутствуют |
| 104 | 736431.92 | 1299580.86 | данные отсутствуют | данные отсутствуют |
| 105 | 736431.91 | 1299580.9 | данные отсутствуют | данные отсутствуют |
| 105 | 736431.91 | 1299580.9 | данные отсутствуют | данные отсутствуют |
| 106 | 736430.92 | 1299582.91 | данные отсутствуют | данные отсутствуют |
| 106 | 736430.92 | 1299582.91 | данные отсутствуют | данные отсутствуют |
| 107 | 736430.92 | 1299582.92 | данные отсутствуют | данные отсутствуют |
| 107 | 736430.92 | 1299582.92 | данные отсутствуют | данные отсутствуют |
| 108 | 736430.88 | 1299582.96 | данные отсутствуют | данные отсутствуют |
| 108 | 736430.88 | 1299582.96 | данные отсутствуют | данные отсутствуют |
| 110 | 736636.18 | 1299155.99 | данные отсутствуют | данные отсутствуют |
| 110 | 736636.18 | 1299155.99 | данные отсутствуют | данные отсутствуют |
| 111 | 736634.17 | 1299155.01 | данные отсутствуют | данные отсутствуют |
| 111 | 736634.17 | 1299155.01 | данные отсутствуют | данные отсутствуют |
| Государственный регистратор | | | ФГИС ЕГРН | |
| полное наименование должности | | | подпись | |
| | | | инициалы, фамилия | |

М.П.

| Земельный участок | | | | |
|---------------------------------|---------------|---|--|--|
| (вид объекта недвижимости) | | | | |
| Лист № _____ Раздела 4.2 | | Всего листов раздела 4.2 : _____ | | Всего разделов: _____ |
| 30.09.2021 № 99/2021/420827280 | | | | |
| Кадастровый номер: | | | 02:22:000000:239 (единое землепользование) | |
| Номер точки | Координаты, м | | Описание закрепления на местности | Средняя квадратическая погрешность определения координат характерных точек границы части земельного участка, м |
| | X | Y | | |
| 1 | 2 | 3 | 4 | 5 |
| 112 | 736634.16 | 1299155.01 | данные отсутствуют | данные отсутствуют |
| 112 | 736634.16 | 1299155.01 | данные отсутствуют | данные отсутствуют |
| 113 | 736634.12 | 1299154.97 | данные отсутствуют | данные отсутствуют |
| 113 | 736634.12 | 1299154.97 | данные отсутствуют | данные отсутствуют |
| 114 | 736634.11 | 1299154.92 | данные отсутствуют | данные отсутствуют |
| 114 | 736634.11 | 1299154.92 | данные отсутствуют | данные отсутствуют |
| 115 | 736634.12 | 1299154.88 | данные отсутствуют | данные отсутствуют |
| 115 | 736634.12 | 1299154.88 | данные отсутствуют | данные отсутствуют |
| 116 | 736635.09 | 1299152.87 | данные отсутствуют | данные отсутствуют |
| 116 | 736635.09 | 1299152.87 | данные отсутствуют | данные отсутствуют |
| 117 | 736635.09 | 1299152.86 | данные отсутствуют | данные отсутствуют |
| 117 | 736635.09 | 1299152.86 | данные отсутствуют | данные отсутствуют |
| 118 | 736635.13 | 1299152.82 | данные отсутствуют | данные отсутствуют |
| 118 | 736635.13 | 1299152.82 | данные отсутствуют | данные отсутствуют |
| 119 | 736635.18 | 1299152.81 | данные отсутствуют | данные отсутствуют |
| 119 | 736635.18 | 1299152.81 | данные отсутствуют | данные отсутствуют |
| 120 | 736635.22 | 1299152.82 | данные отсутствуют | данные отсутствуют |
| Государственный регистратор | | | ФГИС ЕГРН | |
| полное наименование должности | | | подпись | |
| | | | инициалы, фамилия | |

М.П.

| Земельный участок | | | | |
|---------------------------------|---------------|--|-----------------------------------|--|
| (вид объекта недвижимости) | | | | |
| Лист № _____ Раздела 4.2 | | Всего листов раздела 4.2 : _____ | | Всего разделов: _____ |
| 30.09.2021 № 99/2021/420827280 | | | | |
| Кадастровый номер: | | 02:22:000000:239 (единое землепользование) | | |
| Номер точки | Координаты, м | | Описание закрепления на местности | Средняя квадратическая погрешность определения координат характерных точек границы части земельного участка, м |
| | X | Y | | |
| 1 | 2 | 3 | 4 | 5 |
| 120 | 736635.22 | 1299152.82 | данные отсутствуют | данные отсутствуют |
| 121 | 736637.24 | 1299153.79 | данные отсутствуют | данные отсутствуют |
| 121 | 736637.24 | 1299153.79 | данные отсутствуют | данные отсутствуют |
| 122 | 736637.25 | 1299153.79 | данные отсутствуют | данные отсутствуют |
| 122 | 736637.25 | 1299153.79 | данные отсутствуют | данные отсутствуют |
| 123 | 736637.29 | 1299153.83 | данные отсутствуют | данные отсутствуют |
| 123 | 736637.29 | 1299153.83 | данные отсутствуют | данные отсутствуют |
| 124 | 736637.3 | 1299153.88 | данные отсутствуют | данные отсутствуют |
| 124 | 736637.3 | 1299153.88 | данные отсутствуют | данные отсутствуют |
| 125 | 736637.29 | 1299153.92 | данные отсутствуют | данные отсутствуют |
| 125 | 736637.29 | 1299153.92 | данные отсутствуют | данные отсутствуют |
| 126 | 736636.31 | 1299155.94 | данные отсутствуют | данные отсутствуют |
| 126 | 736636.31 | 1299155.94 | данные отсутствуют | данные отсутствуют |
| 127 | 736636.31 | 1299155.95 | данные отсутствуют | данные отсутствуют |
| 127 | 736636.31 | 1299155.95 | данные отсутствуют | данные отсутствуют |
| 128 | 736636.27 | 1299155.99 | данные отсутствуют | данные отсутствуют |
| 128 | 736636.27 | 1299155.99 | данные отсутствуют | данные отсутствуют |
| Государственный регистратор | | | | ФГИС ЕГРН |
| полное наименование должности | | | подпись | инициалы, фамилия |

М.П.

| Земельный участок | | | | |
|---------------------------------|---------------|--|-----------------------------------|--|
| (вид объекта недвижимости) | | | | |
| Лист № _____ Раздела 4.2 | | Всего листов раздела 4.2 : _____ | | Всего разделов: _____ |
| 30.09.2021 № 99/2021/420827280 | | | | |
| Кадастровый номер: | | 02:22:000000:239 (единое землепользование) | | |
| Номер точки | Координаты, м | | Описание закрепления на местности | Средняя квадратическая погрешность определения координат характерных точек границы части земельного участка, м |
| | X | Y | | |
| 1 | 2 | 3 | 4 | 5 |
| 129 | 736482.99 | 1299476.46 | данные отсутствуют | данные отсутствуют |
| 129 | 736482.99 | 1299476.46 | данные отсутствуют | данные отсутствуют |
| 130 | 736482.95 | 1299476.45 | данные отсутствуют | данные отсутствуют |
| 130 | 736482.95 | 1299476.45 | данные отсутствуют | данные отсутствуют |
| 131 | 736480.94 | 1299475.48 | данные отсутствуют | данные отсутствуют |
| 131 | 736480.94 | 1299475.48 | данные отсутствуют | данные отсутствуют |
| 132 | 736480.93 | 1299475.48 | данные отсутствуют | данные отсутствуют |
| 132 | 736480.93 | 1299475.48 | данные отсутствуют | данные отсутствуют |
| 133 | 736480.89 | 1299475.44 | данные отсутствуют | данные отсутствуют |
| 133 | 736480.89 | 1299475.44 | данные отсутствуют | данные отсутствуют |
| 134 | 736480.88 | 1299475.39 | данные отсутствуют | данные отсутствуют |
| 134 | 736480.88 | 1299475.39 | данные отсутствуют | данные отсутствуют |
| 135 | 736480.89 | 1299475.35 | данные отсутствуют | данные отсутствуют |
| 135 | 736480.89 | 1299475.35 | данные отсутствуют | данные отсутствуют |
| 136 | 736481.87 | 1299473.33 | данные отсутствуют | данные отсутствуют |
| 137 | 736481.88 | 1299473.32 | данные отсутствуют | данные отсутствуют |
| 138 | 736481.91 | 1299473.28 | данные отсутствуют | данные отсутствуют |
| Государственный регистратор | | | | ФГИС ЕГРН |
| полное наименование должности | | | подпись | инициалы, фамилия |

М.П.

Выписка из Единого государственного реестра недвижимости об объекте недвижимости
Сведения о частях земельного участка

| Земельный участок | | | | |
|--------------------------------|---------------|--|-----------------------------------|--|
| (вид объекта недвижимости) | | | | |
| Лист № __ Раздела 4.2 | | Всего листов раздела 4.2 : __ | | Всего разделов: __ |
| 30.09.2021 № 99/2021/420827280 | | | | |
| Кадастровый номер: | | 02:22:000000:239 (единое землепользование) | | |
| Номер точки | Координаты, м | | Описание закрепления на местности | Средняя квадратическая погрешность определения координат характерных точек границы части земельного участка, м |
| | X | Y | | |
| 1 | 2 | 3 | 4 | 5 |
| 139 | 736481.96 | 1299473.27 | данные отсутствуют | данные отсутствуют |
| 141 | 736484.01 | 1299474.26 | данные отсутствуют | данные отсутствуют |
| 141 | 736484.01 | 1299474.26 | данные отсутствуют | данные отсутствуют |
| 142 | 736484.02 | 1299474.26 | данные отсутствуют | данные отсутствуют |
| 142 | 736484.02 | 1299474.26 | данные отсутствуют | данные отсутствуют |
| 143 | 736484.06 | 1299474.3 | данные отсутствуют | данные отсутствуют |
| 143 | 736484.06 | 1299474.3 | данные отсутствуют | данные отсутствуют |
| 144 | 736484.07 | 1299474.35 | данные отсутствуют | данные отсутствуют |
| 144 | 736484.07 | 1299474.35 | данные отсутствуют | данные отсутствуют |
| 145 | 736484.06 | 1299474.39 | данные отсутствуют | данные отсутствуют |
| 145 | 736484.06 | 1299474.39 | данные отсутствуют | данные отсутствуют |
| 146 | 736483.08 | 1299476.4 | данные отсутствуют | данные отсутствуют |
| 146 | 736483.08 | 1299476.4 | данные отсутствуют | данные отсутствуют |
| 147 | 736483.08 | 1299476.41 | данные отсутствуют | данные отсутствуют |
| 147 | 736483.08 | 1299476.41 | данные отсутствуют | данные отсутствуют |
| 148 | 736483.04 | 1299476.45 | данные отсутствуют | данные отсутствуют |
| 148 | 736483.04 | 1299476.45 | данные отсутствуют | данные отсутствуют |
| Государственный регистратор | | | | ФГИС ЕГРН |
| полное наименование должности | | | подпись | инициалы, фамилия |

М.П.

Выписка из Единого государственного реестра недвижимости об объекте недвижимости
Сведения о частях земельного участка

| Земельный участок | | | | |
|--------------------------------|---------------|--|-----------------------------------|--|
| (вид объекта недвижимости) | | | | |
| Лист № __ Раздела 4.2 | | Всего листов раздела 4.2 : __ | | Всего разделов: __ |
| 30.09.2021 № 99/2021/420827280 | | | | |
| Кадастровый номер: | | 02:22:000000:239 (единое землепользование) | | |
| Номер точки | Координаты, м | | Описание закрепления на местности | Средняя квадратическая погрешность определения координат характерных точек границы части земельного участка, м |
| | X | Y | | |
| 1 | 2 | 3 | 4 | 5 |
| 149 | 736379.35 | 1299693.42 | данные отсутствуют | данные отсутствуют |
| 149 | 736379.35 | 1299693.42 | данные отсутствуют | данные отсутствуют |
| 150 | 736379.31 | 1299693.41 | данные отсутствуют | данные отсутствуют |
| 150 | 736379.31 | 1299693.41 | данные отсутствуют | данные отсутствуют |
| 151 | 736377.29 | 1299692.47 | данные отсутствуют | данные отсутствуют |
| 151 | 736377.29 | 1299692.47 | данные отсутствуют | данные отсутствуют |
| 152 | 736377.28 | 1299692.47 | данные отсутствуют | данные отсутствуют |
| 152 | 736377.28 | 1299692.47 | данные отсутствуют | данные отсутствуют |
| 153 | 736377.24 | 1299692.43 | данные отсутствуют | данные отсутствуют |
| 153 | 736377.24 | 1299692.43 | данные отсутствуют | данные отсутствуют |
| 154 | 736377.23 | 1299692.38 | данные отсутствуют | данные отсутствуют |
| 154 | 736377.23 | 1299692.38 | данные отсутствуют | данные отсутствуют |
| 155 | 736377.24 | 1299692.34 | данные отсутствуют | данные отсутствуют |
| 155 | 736377.24 | 1299692.34 | данные отсутствуют | данные отсутствуют |
| 156 | 736378.18 | 1299690.31 | данные отсутствуют | данные отсутствуют |
| 156 | 736378.18 | 1299690.31 | данные отсутствуют | данные отсутствуют |
| 157 | 736378.18 | 1299690.3 | данные отсутствуют | данные отсутствуют |
| Государственный регистратор | | | | ФГИС ЕГРН |
| полное наименование должности | | | подпись | инициалы, фамилия |

М.П.

| Земельный участок | | | | |
|---------------------------------|---------------|---|--|--|
| (вид объекта недвижимости) | | | | |
| Лист № _____ Раздела 4.2 | | Всего листов раздела 4.2 : _____ | | Всего разделов: _____ |
| 30.09.2021 № 99/2021/420827280 | | | | |
| Кадастровый номер: | | | 02:22:000000:239 (единое землепользование) | |
| Номер точки | Координаты, м | | Описание закрепления на местности | Средняя квадратическая погрешность определения координат характерных точек границы части земельного участка, м |
| | X | Y | | |
| 1 | 2 | 3 | 4 | 5 |
| 157 | 736378.18 | 1299690.3 | данные отсутствуют | данные отсутствуют |
| 158 | 736378.22 | 1299690.26 | данные отсутствуют | данные отсутствуют |
| 158 | 736378.22 | 1299690.26 | данные отсутствуют | данные отсутствуют |
| 159 | 736378.27 | 1299690.25 | данные отсутствуют | данные отсутствуют |
| 159 | 736378.27 | 1299690.25 | данные отсутствуют | данные отсутствуют |
| 160 | 736378.31 | 1299690.26 | данные отсутствуют | данные отсутствуют |
| 160 | 736378.31 | 1299690.26 | данные отсутствуют | данные отсутствуют |
| 161 | 736380.34 | 1299691.2 | данные отсутствуют | данные отсутствуют |
| 161 | 736380.34 | 1299691.2 | данные отсутствуют | данные отсутствуют |
| 162 | 736380.35 | 1299691.2 | данные отсутствуют | данные отсутствуют |
| 162 | 736380.35 | 1299691.2 | данные отсутствуют | данные отсутствуют |
| 163 | 736380.39 | 1299691.24 | данные отсутствуют | данные отсутствуют |
| 163 | 736380.39 | 1299691.24 | данные отсутствуют | данные отсутствуют |
| 164 | 736380.4 | 1299691.29 | данные отсутствуют | данные отсутствуют |
| 164 | 736380.4 | 1299691.29 | данные отсутствуют | данные отсутствуют |
| 165 | 736380.39 | 1299691.33 | данные отсутствуют | данные отсутствуют |
| 165 | 736380.39 | 1299691.33 | данные отсутствуют | данные отсутствуют |
| Государственный регистратор | | | ФГИС ЕГРН | |
| полное наименование должности | | | подпись | |
| | | | инициалы, фамилия | |

М.П.

| Земельный участок | | | | |
|---------------------------------|---------------|---|--|--|
| (вид объекта недвижимости) | | | | |
| Лист № _____ Раздела 4.2 | | Всего листов раздела 4.2 : _____ | | Всего разделов: _____ |
| 30.09.2021 № 99/2021/420827280 | | | | |
| Кадастровый номер: | | | 02:22:000000:239 (единое землепользование) | |
| Номер точки | Координаты, м | | Описание закрепления на местности | Средняя квадратическая погрешность определения координат характерных точек границы части земельного участка, м |
| | X | Y | | |
| 1 | 2 | 3 | 4 | 5 |
| 166 | 736379.44 | 1299693.36 | данные отсутствуют | данные отсутствуют |
| 166 | 736379.44 | 1299693.36 | данные отсутствуют | данные отсутствуют |
| 167 | 736379.44 | 1299693.37 | данные отсутствуют | данные отсутствуют |
| 167 | 736379.44 | 1299693.37 | данные отсутствуют | данные отсутствуют |
| 168 | 736379.4 | 1299693.41 | данные отсутствуют | данные отсутствуют |
| 168 | 736379.4 | 1299693.41 | данные отсутствуют | данные отсутствуют |
| 169 | 736585.77 | 1299261.97 | данные отсутствуют | данные отсутствуют |
| 169 | 736585.77 | 1299261.97 | данные отсутствуют | данные отсутствуют |
| 170 | 736585.73 | 1299261.96 | данные отсутствуют | данные отсутствуют |
| 170 | 736585.73 | 1299261.96 | данные отсутствуют | данные отсутствуют |
| 173 | 736583.67 | 1299260.96 | данные отсутствуют | данные отсутствуют |
| 173 | 736583.67 | 1299260.96 | данные отсутствуют | данные отсутствуют |
| 174 | 736583.66 | 1299260.91 | данные отсутствуют | данные отсутствуют |
| 174 | 736583.66 | 1299260.91 | данные отсутствуют | данные отсутствуют |
| 175 | 736583.67 | 1299260.87 | данные отсутствуют | данные отсутствуют |
| 175 | 736583.67 | 1299260.87 | данные отсутствуют | данные отсутствуют |
| 176 | 736584.63 | 1299258.85 | данные отсутствуют | данные отсутствуют |
| Государственный регистратор | | | ФГИС ЕГРН | |
| полное наименование должности | | | подпись | |
| | | | инициалы, фамилия | |

М.П.

| Земельный участок | | | | |
|---------------------------------|---------------|---|--|--|
| (вид объекта недвижимости) | | | | |
| Лист № _____ Раздела 4.2 | | Всего листов раздела 4.2 : _____ | | Всего разделов: _____ |
| 30.09.2021 № 99/2021/420827280 | | | | |
| Кадастровый номер: | | | 02:22:000000:239 (единое землепользование) | |
| Номер точки | Координаты, м | | Описание закрепления на местности | Средняя квадратическая погрешность определения координат характерных точек границы части земельного участка, м |
| | X | Y | | |
| 1 | 2 | 3 | 4 | 5 |
| 176 | 736584.63 | 1299258.85 | данные отсутствуют | данные отсутствуют |
| 177 | 736584.63 | 1299258.84 | данные отсутствуют | данные отсутствуют |
| 177 | 736584.63 | 1299258.84 | данные отсутствуют | данные отсутствуют |
| 178 | 736584.67 | 1299258.8 | данные отсутствуют | данные отсутствуют |
| 178 | 736584.67 | 1299258.8 | данные отсутствуют | данные отсутствуют |
| 179 | 736584.72 | 1299258.79 | данные отсутствуют | данные отсутствуют |
| 179 | 736584.72 | 1299258.79 | данные отсутствуют | данные отсутствуют |
| 180 | 736584.76 | 1299258.8 | данные отсутствуют | данные отсутствуют |
| 180 | 736584.76 | 1299258.8 | данные отсутствуют | данные отсутствуют |
| 181 | 736586.78 | 1299259.76 | данные отсутствуют | данные отсутствуют |
| 181 | 736586.78 | 1299259.76 | данные отсутствуют | данные отсутствуют |
| 182 | 736586.79 | 1299259.76 | данные отсутствуют | данные отсутствуют |
| 182 | 736586.79 | 1299259.76 | данные отсутствуют | данные отсутствуют |
| 183 | 736586.83 | 1299259.8 | данные отсутствуют | данные отсутствуют |
| 183 | 736586.83 | 1299259.8 | данные отсутствуют | данные отсутствуют |
| 184 | 736586.84 | 1299259.85 | данные отсутствуют | данные отсутствуют |
| 184 | 736586.84 | 1299259.85 | данные отсутствуют | данные отсутствуют |
| Государственный регистратор | | | | ФГИС ЕГРН |
| полное наименование должности | | | подпись | инициалы, фамилия |

М.П.

| Земельный участок | | | | |
|---------------------------------|---------------|---|--|--|
| (вид объекта недвижимости) | | | | |
| Лист № _____ Раздела 4.2 | | Всего листов раздела 4.2 : _____ | | Всего разделов: _____ |
| 30.09.2021 № 99/2021/420827280 | | | | |
| Кадастровый номер: | | | 02:22:000000:239 (единое землепользование) | |
| Номер точки | Координаты, м | | Описание закрепления на местности | Средняя квадратическая погрешность определения координат характерных точек границы части земельного участка, м |
| | X | Y | | |
| 1 | 2 | 3 | 4 | 5 |
| 185 | 736586.83 | 1299259.89 | данные отсутствуют | данные отсутствуют |
| 185 | 736586.83 | 1299259.89 | данные отсутствуют | данные отсутствуют |
| 186 | 736585.86 | 1299261.91 | данные отсутствуют | данные отсутствуют |
| 186 | 736585.86 | 1299261.91 | данные отсутствуют | данные отсутствуют |
| 187 | 736585.85 | 1299261.92 | данные отсутствуют | данные отсутствуют |
| 187 | 736585.85 | 1299261.92 | данные отсутствуют | данные отсутствуют |
| 188 | 736585.82 | 1299261.96 | данные отсутствуют | данные отсутствуют |
| 188 | 736585.82 | 1299261.96 | данные отсутствуют | данные отсутствуют |
| 189 | 736534.35 | 1299370.44 | данные отсутствуют | данные отсутствуют |
| 189 | 736534.35 | 1299370.44 | данные отсутствуют | данные отсутствуют |
| 190 | 736534.31 | 1299370.43 | данные отсутствуют | данные отсутствуют |
| 190 | 736534.31 | 1299370.43 | данные отсутствуют | данные отсутствуют |
| 191 | 736532.29 | 1299369.48 | данные отсутствуют | данные отсутствуют |
| 191 | 736532.29 | 1299369.48 | данные отсутствуют | данные отсутствуют |
| 192 | 736532.28 | 1299369.48 | данные отсутствуют | данные отсутствуют |
| 192 | 736532.28 | 1299369.48 | данные отсутствуют | данные отсутствуют |
| 193 | 736532.24 | 1299369.44 | данные отсутствуют | данные отсутствуют |
| Государственный регистратор | | | | ФГИС ЕГРН |
| полное наименование должности | | | подпись | инициалы, фамилия |

М.П.

| Земельный участок | | | | |
|--------------------------------|---------------|--------------------------------------|--|--|
| (вид объекта недвижимости) | | | | |
| Лист № __ Раздела 4.2 | | Всего листов раздела 4.2 : __ | | Всего разделов: __ |
| 30.09.2021 № 99/2021/420827280 | | | | |
| Кадастровый номер: | | | 02:22:000000:239 (единое землепользование) | |
| Номер точки | Координаты, м | | Описание закрепления на местности | Средняя квадратическая погрешность определения координат характерных точек границы части земельного участка, м |
| | X | Y | | |
| 1 | 2 | 3 | 4 | 5 |
| 193 | 736532.24 | 1299369.44 | данные отсутствуют | данные отсутствуют |
| 194 | 736532.23 | 1299369.39 | данные отсутствуют | данные отсутствуют |
| 194 | 736532.23 | 1299369.39 | данные отсутствуют | данные отсутствуют |
| 195 | 736532.24 | 1299369.35 | данные отсутствуют | данные отсутствуют |
| 195 | 736532.24 | 1299369.35 | данные отсутствуют | данные отсутствуют |
| 196 | 736533.2 | 1299367.33 | данные отсутствуют | данные отсутствуют |
| 196 | 736533.2 | 1299367.33 | данные отсутствуют | данные отсутствуют |
| 197 | 736533.21 | 1299367.32 | данные отсутствуют | данные отсутствуют |
| 197 | 736533.21 | 1299367.32 | данные отсутствуют | данные отсутствуют |
| 198 | 736533.24 | 1299367.28 | данные отсутствуют | данные отсутствуют |
| 198 | 736533.24 | 1299367.28 | данные отсутствуют | данные отсутствуют |
| 199 | 736533.29 | 1299367.27 | данные отсутствуют | данные отсутствуют |
| 199 | 736533.29 | 1299367.27 | данные отсутствуют | данные отсутствуют |
| 200 | 736533.33 | 1299367.28 | данные отсутствуют | данные отсутствуют |
| 200 | 736533.33 | 1299367.28 | данные отсутствуют | данные отсутствуют |
| 201 | 736535.35 | 1299368.23 | данные отсутствуют | данные отсутствуют |
| 201 | 736535.35 | 1299368.23 | данные отсутствуют | данные отсутствуют |
| Государственный регистратор | | | | ФГИС ЕГРН |
| полное наименование должности | | | подпись | инициалы, фамилия |

М.П.

| Земельный участок | | | | |
|--------------------------------|---------------|--------------------------------------|--|--|
| (вид объекта недвижимости) | | | | |
| Лист № __ Раздела 4.2 | | Всего листов раздела 4.2 : __ | | Всего разделов: __ |
| 30.09.2021 № 99/2021/420827280 | | | | |
| Кадастровый номер: | | | 02:22:000000:239 (единое землепользование) | |
| Номер точки | Координаты, м | | Описание закрепления на местности | Средняя квадратическая погрешность определения координат характерных точек границы части земельного участка, м |
| | X | Y | | |
| 1 | 2 | 3 | 4 | 5 |
| 202 | 736535.36 | 1299368.23 | данные отсутствуют | данные отсутствуют |
| 202 | 736535.36 | 1299368.23 | данные отсутствуют | данные отсутствуют |
| 203 | 736535.39 | 1299368.27 | данные отсутствуют | данные отсутствуют |
| 203 | 736535.39 | 1299368.27 | данные отсутствуют | данные отсутствуют |
| 204 | 736535.41 | 1299368.32 | данные отсутствуют | данные отсутствуют |
| 204 | 736535.41 | 1299368.32 | данные отсутствуют | данные отсутствуют |
| 205 | 736535.4 | 1299368.36 | данные отсутствуют | данные отсутствуют |
| 205 | 736535.4 | 1299368.36 | данные отсутствуют | данные отсутствуют |
| 206 | 736534.44 | 1299370.38 | данные отсутствуют | данные отсутствуют |
| 206 | 736534.44 | 1299370.38 | данные отсутствуют | данные отсутствуют |
| 207 | 736534.44 | 1299370.39 | данные отсутствуют | данные отсутствуют |
| 207 | 736534.44 | 1299370.39 | данные отсутствуют | данные отсутствуют |
| 208 | 736534.4 | 1299370.43 | данные отсутствуют | данные отсутствуют |
| 208 | 736534.4 | 1299370.43 | данные отсутствуют | данные отсутствуют |
| 429 | 734461.41 | 1299396.93 | данные отсутствуют | данные отсутствуют |
| 481 | 733904.63 | 1299072.34 | данные отсутствуют | данные отсутствуют |
| 544 | 734542.35 | 1299451.16 | данные отсутствуют | данные отсутствуют |
| Государственный регистратор | | | | ФГИС ЕГРН |
| полное наименование должности | | | подпись | инициалы, фамилия |

М.П.

Выписка из Единого государственного реестра недвижимости об объекте недвижимости
Сведения о частях земельного участка

| Земельный участок | | | | |
|---------------------------------------|---------------|--------------------|---|--|
| (вид объекта недвижимости) | | | | |
| Лист № | | Раздела 4.2 | | Всего листов раздела 4.2 : ____ |
| | | | | Всего разделов: ____ |
| | | | | Всего листов выписки: ____ |
| 30.09.2021 № 99/2021/420827280 | | | | |
| Кадастровый номер: | | | 02:22:000000:239 (единое землепользование) | |
| Номер точки | Координаты, м | | Описание закрепления на местности | Средняя квадратическая погрешность определения координат характерных точек границы части земельного участка, м |
| | X | Y | | |
| 1 | 2 | 3 | 4 | 5 |
| 545 | 734542.3 | 1299451.15 | данные отсутствуют | данные отсутствуют |
| 546 | 734540.39 | 1299449.98 | данные отсутствуют | данные отсутствуют |
| 547 | 734540.35 | 1299449.94 | данные отсутствуют | данные отсутствуют |
| 548 | 734540.34 | 1299449.89 | данные отсутствуют | данные отсутствуют |
| 549 | 734540.35 | 1299449.84 | данные отсутствуют | данные отсутствуют |
| 550 | 734541.53 | 1299447.93 | данные отсутствуют | данные отсутствуют |
| 551 | 734541.56 | 1299447.89 | данные отсутствуют | данные отсутствуют |
| 552 | 734541.61 | 1299447.88 | данные отсутствуют | данные отсутствуют |
| 553 | 734541.66 | 1299447.89 | данные отсутствуют | данные отсутствуют |
| 554 | 734543.57 | 1299449.06 | данные отсутствуют | данные отсутствуют |
| 555 | 734543.61 | 1299449.1 | данные отсутствуют | данные отсутствуют |
| 556 | 734543.62 | 1299449.15 | данные отсутствуют | данные отсутствуют |
| 557 | 734543.61 | 1299449.2 | данные отсутствуют | данные отсутствуют |
| 558 | 734542.44 | 1299451.11 | данные отсутствуют | данные отсутствуют |
| 559 | 734542.4 | 1299451.15 | данные отсутствуют | данные отсутствуют |
| 563 | 733269.55 | 1298215.99 | данные отсутствуют | данные отсутствуют |
| 564 | 733269.54 | 1298215.98 | данные отсутствуют | данные отсутствуют |
| Государственный регистратор | | | | ФГИС ЕГРН |
| полное наименование должности | | | подпись | инициалы, фамилия |

М.П.

Выписка из Единого государственного реестра недвижимости об объекте недвижимости
Сведения о частях земельного участка

| Земельный участок | | | | |
|---------------------------------------|---------------|--------------------|---|--|
| (вид объекта недвижимости) | | | | |
| Лист № | | Раздела 4.2 | | Всего листов раздела 4.2 : ____ |
| | | | | Всего разделов: ____ |
| | | | | Всего листов выписки: ____ |
| 30.09.2021 № 99/2021/420827280 | | | | |
| Кадастровый номер: | | | 02:22:000000:239 (единое землепользование) | |
| Номер точки | Координаты, м | | Описание закрепления на местности | Средняя квадратическая погрешность определения координат характерных точек границы части земельного участка, м |
| | X | Y | | |
| 1 | 2 | 3 | 4 | 5 |
| 565 | 733269.53 | 1298215.93 | данные отсутствуют | данные отсутствуют |
| 566 | 733269.54 | 1298215.88 | данные отсутствуют | данные отсутствуют |
| 567 | 733269.57 | 1298215.85 | данные отсутствуют | данные отсутствуют |
| 568 | 733271.36 | 1298214.52 | данные отсутствуют | данные отсутствуют |
| 569 | 733271.37 | 1298214.51 | данные отсутствуют | данные отсутствуют |
| 570 | 733271.42 | 1298214.5 | данные отсутствуют | данные отсутствуют |
| 571 | 733271.47 | 1298214.51 | данные отсутствуют | данные отсутствуют |
| 572 | 733271.5 | 1298214.54 | данные отсутствуют | данные отсутствуют |
| 573 | 733272.83 | 1298216.34 | данные отсутствуют | данные отсутствуют |
| 574 | 733272.84 | 1298216.35 | данные отсутствуют | данные отсутствуют |
| 575 | 733272.85 | 1298216.4 | данные отсутствуют | данные отсутствуют |
| 576 | 733272.84 | 1298216.45 | данные отсутствуют | данные отсутствуют |
| 577 | 733272.81 | 1298216.48 | данные отсутствуют | данные отсутствуют |
| 580 | 734277.35 | 1299286.72 | данные отсутствуют | данные отсутствуют |
| 581 | 734277.3 | 1299286.71 | данные отсутствуют | данные отсутствуют |
| 582 | 734277.3 | 1299286.7 | данные отсутствуют | данные отсутствуют |
| 583 | 734275.4 | 1299285.52 | данные отсутствуют | данные отсутствуют |
| Государственный регистратор | | | | ФГИС ЕГРН |
| полное наименование должности | | | подпись | инициалы, фамилия |

М.П.

| Земельный участок | | | | |
|---------------------------------|---------------|---|--|--|
| (вид объекта недвижимости) | | | | |
| Лист № _____ Раздела 4.2 | | Всего листов раздела 4.2 : _____ | | Всего разделов: _____ |
| 30.09.2021 № 99/2021/420827280 | | | | |
| Кадастровый номер: | | | 02:22:000000:239 (единое землепользование) | |
| Номер точки | Координаты, м | | Описание закрепления на местности | Средняя квадратическая погрешность определения координат характерных точек границы части земельного участка, м |
| | X | Y | | |
| 1 | 2 | 3 | 4 | 5 |
| 584 | 734275.36 | 1299285.49 | данные отсутствуют | данные отсутствуют |
| 585 | 734275.35 | 1299285.44 | данные отсутствуют | данные отсутствуют |
| 586 | 734275.36 | 1299285.39 | данные отсутствуют | данные отсутствуют |
| 587 | 734276.55 | 1299283.49 | данные отсутствуют | данные отсутствуют |
| 588 | 734276.58 | 1299283.45 | данные отсутствуют | данные отсутствуют |
| 589 | 734276.63 | 1299283.44 | данные отсутствуют | данные отсутствуют |
| 590 | 734276.68 | 1299283.45 | данные отсутствуют | данные отсутствуют |
| 591 | 734276.68 | 1299283.46 | данные отсутствуют | данные отсутствуют |
| 592 | 734278.58 | 1299284.64 | данные отсутствуют | данные отсутствуют |
| 593 | 734278.62 | 1299284.67 | данные отсутствуют | данные отсутствуют |
| 594 | 734278.63 | 1299284.72 | данные отсутствуют | данные отсутствуют |
| 595 | 734278.62 | 1299284.77 | данные отсутствуют | данные отсутствуют |
| 596 | 734277.44 | 1299286.67 | данные отсутствуют | данные отсутствуют |
| 597 | 734277.4 | 1299286.71 | данные отсутствуют | данные отсутствуют |
| 598 | 733346.28 | 1298319.58 | данные отсутствуют | данные отсутствуют |
| 599 | 733346.23 | 1298319.57 | данные отсутствуют | данные отсутствуют |
| 600 | 733346.2 | 1298319.54 | данные отсутствуют | данные отсутствуют |
| Государственный регистратор | | | | ФГИС ЕГРН |
| полное наименование должности | | | подпись | инициалы, фамилия |

М.П.

| Земельный участок | | | | |
|---------------------------------|---------------|---|--|--|
| (вид объекта недвижимости) | | | | |
| Лист № _____ Раздела 4.2 | | Всего листов раздела 4.2 : _____ | | Всего разделов: _____ |
| 30.09.2021 № 99/2021/420827280 | | | | |
| Кадастровый номер: | | | 02:22:000000:239 (единое землепользование) | |
| Номер точки | Координаты, м | | Описание закрепления на местности | Средняя квадратическая погрешность определения координат характерных точек границы части земельного участка, м |
| | X | Y | | |
| 1 | 2 | 3 | 4 | 5 |
| 601 | 733344.87 | 1298317.75 | данные отсутствуют | данные отсутствуют |
| 602 | 733344.87 | 1298317.74 | данные отсутствуют | данные отсутствуют |
| 603 | 733344.85 | 1298317.69 | данные отсутствуют | данные отсутствуют |
| 604 | 733344.87 | 1298317.64 | данные отсутствуют | данные отсутствуют |
| 605 | 733344.89 | 1298317.61 | данные отсутствуют | данные отсутствуют |
| 606 | 733346.68 | 1298316.27 | данные отсутствуют | данные отсутствуют |
| 607 | 733346.69 | 1298316.26 | данные отсутствуют | данные отсутствуют |
| 608 | 733346.74 | 1298316.25 | данные отсутствуют | данные отсутствуют |
| 609 | 733346.79 | 1298316.26 | данные отсутствуют | данные отсутствуют |
| 610 | 733346.82 | 1298316.29 | данные отсутствуют | данные отсутствуют |
| 611 | 733348.16 | 1298318.09 | данные отсутствуют | данные отсутствуют |
| 612 | 733348.17 | 1298318.1 | данные отсутствуют | данные отсутствуют |
| 613 | 733348.18 | 1298318.15 | данные отсутствуют | данные отсутствуют |
| 614 | 733348.17 | 1298318.2 | данные отсутствуют | данные отсутствуют |
| 615 | 733348.14 | 1298318.23 | данные отсутствуют | данные отсутствуют |
| 616 | 733346.34 | 1298319.56 | данные отсутствуют | данные отсутствуют |
| 617 | 733346.33 | 1298319.57 | данные отсутствуют | данные отсутствуют |
| Государственный регистратор | | | | ФГИС ЕГРН |
| полное наименование должности | | | подпись | инициалы, фамилия |

М.П.

Выписка из Единого государственного реестра недвижимости об объекте недвижимости
Сведения о частях земельного участка

| Земельный участок | | | | |
|--------------------------------|---------------|---------------------------------------|--|--|
| (вид объекта недвижимости) | | | | |
| Лист № ___ Раздела 4.2 | | Всего листов раздела 4.2 : ___ | | Всего разделов: ___ |
| 30.09.2021 № 99/2021/420827280 | | | | |
| Кадастровый номер: | | | 02:22:000000:239 (единое землепользование) | |
| Номер точки | Координаты, м | | Описание закрепления на местности | Средняя квадратическая погрешность определения координат характерных точек границы части земельного участка, м |
| | X | Y | | |
| 1 | 2 | 3 | 4 | 5 |
| 618 | 734141.47 | 1299202.88 | данные отсутствуют | данные отсутствуют |
| 619 | 734141.42 | 1299202.87 | данные отсутствуют | данные отсутствуют |
| 624 | 734140.66 | 1299199.66 | данные отсутствуют | данные отсутствуют |
| 625 | 734140.7 | 1299199.62 | данные отсутствуют | данные отсутствуют |
| 626 | 734140.75 | 1299199.61 | данные отсутствуют | данные отсутствуют |
| 627 | 734140.8 | 1299199.62 | данные отсутствуют | данные отсутствуют |
| 628 | 734142.7 | 1299200.79 | данные отсутствуют | данные отсутствуют |
| 629 | 734142.74 | 1299200.83 | данные отсутствуют | данные отсутствуют |
| 630 | 734142.75 | 1299200.88 | данные отсутствуют | данные отсутствуют |
| 631 | 734142.74 | 1299200.93 | данные отсутствуют | данные отсутствуют |
| 632 | 734141.56 | 1299202.83 | данные отсутствуют | данные отсутствуют |
| 633 | 734141.52 | 1299202.87 | данные отсутствуют | данные отсутствуют |
| 634 | 734013.29 | 1299125.4 | данные отсутствуют | данные отсутствуют |
| 635 | 734013.24 | 1299125.39 | данные отсутствуют | данные отсутствуют |
| 636 | 734011.32 | 1299124.24 | данные отсутствуют | данные отсутствуют |
| 637 | 734011.29 | 1299124.2 | данные отсутствуют | данные отсутствуют |
| 638 | 734011.27 | 1299124.15 | данные отсутствуют | данные отсутствуют |
| Государственный регистратор | | | ФГИС ЕГРН | |
| полное наименование должности | | | подпись | |
| | | | инициалы, фамилия | |

М.П.

Выписка из Единого государственного реестра недвижимости об объекте недвижимости
Сведения о частях земельного участка

| Земельный участок | | | | |
|--------------------------------|---------------|---------------------------------------|--|--|
| (вид объекта недвижимости) | | | | |
| Лист № ___ Раздела 4.2 | | Всего листов раздела 4.2 : ___ | | Всего разделов: ___ |
| 30.09.2021 № 99/2021/420827280 | | | | |
| Кадастровый номер: | | | 02:22:000000:239 (единое землепользование) | |
| Номер точки | Координаты, м | | Описание закрепления на местности | Средняя квадратическая погрешность определения координат характерных точек границы части земельного участка, м |
| | X | Y | | |
| 1 | 2 | 3 | 4 | 5 |
| 639 | 734011.29 | 1299124.1 | данные отсутствуют | данные отсутствуют |
| 640 | 734012.44 | 1299122.18 | данные отсутствуют | данные отсутствуют |
| 641 | 734012.48 | 1299122.14 | данные отсутствуют | данные отсутствуют |
| 642 | 734012.53 | 1299122.13 | данные отсутствуют | данные отсутствуют |
| 643 | 734012.58 | 1299122.14 | данные отсутствуют | данные отсутствуют |
| 644 | 734014.49 | 1299123.3 | данные отсутствуют | данные отсутствуют |
| 645 | 734014.53 | 1299123.34 | данные отсутствуют | данные отсутствуют |
| 646 | 734014.54 | 1299123.39 | данные отсутствуют | данные отсутствуют |
| 647 | 734014.53 | 1299123.44 | данные отсутствуют | данные отсутствуют |
| 648 | 734013.38 | 1299125.35 | данные отсутствуют | данные отсутствуют |
| 649 | 734013.34 | 1299125.39 | данные отсутствуют | данные отсутствуют |
| 651 | 740244.58 | 1298876.39 | данные отсутствуют | данные отсутствуют |
| 651 | 740244.58 | 1298876.39 | данные отсутствуют | данные отсутствуют |
| 652 | 740254.71 | 1298887.38 | данные отсутствуют | данные отсутствуют |
| 652 | 740254.71 | 1298887.38 | данные отсутствуют | данные отсутствуют |
| 653 | 740356.09 | 1298999.25 | данные отсутствуют | данные отсутствуют |
| 653 | 740356.09 | 1298999.25 | данные отсутствуют | данные отсутствуют |
| Государственный регистратор | | | ФГИС ЕГРН | |
| полное наименование должности | | | подпись | |
| | | | инициалы, фамилия | |

М.П.

| Земельный участок | | | | |
|--------------------------------|---------------|---------------------------------------|--|--|
| (вид объекта недвижимости) | | | | |
| Лист № ___ Раздела 4.2 | | Всего листов раздела 4.2 : ___ | | Всего разделов: ___ |
| 30.09.2021 № 99/2021/420827280 | | | | |
| Кадастровый номер: | | | 02:22:000000:239 (единое землепользование) | |
| Номер точки | Координаты, м | | Описание закрепления на местности | Средняя квадратическая погрешность определения координат характерных точек границы части земельного участка, м |
| | X | Y | | |
| 1 | 2 | 3 | 4 | 5 |
| 654 | 740440.5 | 1299088.44 | данные отсутствуют | данные отсутствуют |
| 654 | 740440.5 | 1299088.44 | данные отсутствуют | данные отсутствуют |
| 655 | 740567.21 | 1299226.77 | данные отсутствуют | данные отсутствуют |
| 655 | 740567.21 | 1299226.77 | данные отсутствуют | данные отсутствуют |
| 656 | 740666.79 | 1299331.9 | данные отсутствуют | данные отсутствуют |
| 657 | 740790.83 | 1299470.42 | данные отсутствуют | данные отсутствуют |
| 657 | 740790.83 | 1299470.42 | данные отсутствуют | данные отсутствуют |
| 658 | 740886.23 | 1299582.32 | данные отсутствуют | данные отсутствуют |
| 658 | 740886.23 | 1299582.32 | данные отсутствуют | данные отсутствуют |
| 659 | 740884.88 | 1299582.18 | данные отсутствуют | данные отсутствуют |
| 659 | 740884.88 | 1299582.18 | данные отсутствуют | данные отсутствуют |
| 660 | 740884.87 | 1299582.18 | данные отсутствуют | данные отсутствуют |
| 660 | 740884.87 | 1299582.18 | данные отсутствуют | данные отсутствуют |
| 661 | 740884.82 | 1299582.19 | данные отсутствуют | данные отсутствуют |
| 661 | 740884.82 | 1299582.19 | данные отсутствуют | данные отсутствуют |
| 662 | 740884.78 | 1299582.23 | данные отсутствуют | данные отсутствуют |
| 662 | 740884.78 | 1299582.23 | данные отсутствуют | данные отсутствуют |
| Государственный регистратор | | | | ФГИС ЕГРН |
| полное наименование должности | | | подпись | инициалы, фамилия |

М.П.

Раздел 4.2

Выписка из Единого государственного реестра недвижимости об объекте недвижимости
Сведения о частях земельного участка

| Земельный участок | | | | |
|--------------------------------|---------------|---------------------------------------|--|--|
| (вид объекта недвижимости) | | | | |
| Лист № ___ Раздела 4.2 | | Всего листов раздела 4.2 : ___ | | Всего разделов: ___ |
| 30.09.2021 № 99/2021/420827280 | | | | |
| Кадастровый номер: | | | 02:22:000000:239 (единое землепользование) | |
| Номер точки | Координаты, м | | Описание закрепления на местности | Средняя квадратическая погрешность определения координат характерных точек границы части земельного участка, м |
| | X | Y | | |
| 1 | 2 | 3 | 4 | 5 |
| 663 | 740884.77 | 1299582.27 | данные отсутствуют | данные отсутствуют |
| 663 | 740884.77 | 1299582.27 | данные отсутствуют | данные отсутствуют |
| 664 | 740883.9 | 1299590.47 | данные отсутствуют | данные отсутствуют |
| 665 | 740883.37 | 1299591.13 | данные отсутствуют | данные отсутствуют |
| 665 | 740883.37 | 1299591.13 | данные отсутствуют | данные отсутствуют |
| 666 | 740877.6 | 1299596.58 | данные отсутствуют | данные отсутствуют |
| 666 | 740877.6 | 1299596.58 | данные отсутствуют | данные отсутствуют |
| 667 | 740877.58 | 1299596.6 | данные отсутствуют | данные отсутствуют |
| 667 | 740877.58 | 1299596.6 | данные отсутствуют | данные отсутствуют |
| 668 | 740877.57 | 1299596.65 | данные отсутствуют | данные отсутствуют |
| 668 | 740877.57 | 1299596.65 | данные отсутствуют | данные отсутствуют |
| 669 | 740877.58 | 1299596.7 | данные отсутствуют | данные отсутствуют |
| 669 | 740877.58 | 1299596.7 | данные отсутствуют | данные отсутствуют |
| 670 | 740877.6 | 1299596.72 | данные отсутствуют | данные отсутствуют |
| 670 | 740877.6 | 1299596.72 | данные отсутствуют | данные отсутствуют |
| 671 | 740878.97 | 1299598.17 | данные отсутствуют | данные отсутствуют |
| 671 | 740878.97 | 1299598.17 | данные отсутствуют | данные отсутствуют |
| Государственный регистратор | | | | ФГИС ЕГРН |
| полное наименование должности | | | подпись | инициалы, фамилия |

М.П.

| Земельный участок | | | | |
|---------------------------------|---------------|---|--|--|
| (вид объекта недвижимости) | | | | |
| Лист № _____ Раздела 4.2 | | Всего листов раздела 4.2 : _____ | | Всего разделов: _____ |
| 30.09.2021 № 99/2021/420827280 | | | | |
| Кадастровый номер: | | | 02:22:000000:239 (единое землепользование) | |
| Номер точки | Координаты, м | | Описание закрепления на местности | Средняя квадратическая погрешность определения координат характерных точек границы части земельного участка, м |
| | X | Y | | |
| 1 | 2 | 3 | 4 | 5 |
| 672 | 740878.99 | 1299598.19 | данные отсутствуют | данные отсутствуют |
| 672 | 740878.99 | 1299598.19 | данные отсутствуют | данные отсутствуют |
| 673 | 740879.04 | 1299598.2 | данные отсутствуют | данные отсутствуют |
| 673 | 740879.04 | 1299598.2 | данные отсутствуют | данные отсутствуют |
| 674 | 740879.09 | 1299598.19 | данные отсутствуют | данные отсутствуют |
| 674 | 740879.09 | 1299598.19 | данные отсутствуют | данные отсутствуют |
| 675 | 740879.11 | 1299598.17 | данные отсутствуют | данные отсутствуют |
| 675 | 740879.11 | 1299598.17 | данные отсутствуют | данные отсутствуют |
| 676 | 740884.93 | 1299592.82 | данные отсутствуют | данные отсутствуют |
| 676 | 740884.93 | 1299592.82 | данные отсутствуют | данные отсутствуют |
| 677 | 740885.41 | 1299592.39 | данные отсутствуют | данные отсутствуют |
| 677 | 740885.41 | 1299592.39 | данные отсутствуют | данные отсутствуют |
| 678 | 740893.35 | 1299593.94 | данные отсутствуют | данные отсутствуют |
| 678 | 740893.35 | 1299593.94 | данные отсутствуют | данные отсутствуют |
| 679 | 740893.37 | 1299593.94 | данные отсутствуют | данные отсутствуют |
| 679 | 740893.37 | 1299593.94 | данные отсутствуют | данные отсутствуют |
| 680 | 740893.42 | 1299593.93 | данные отсутствуют | данные отсутствуют |
| Государственный регистратор | | | ФГИС ЕГРН | |
| полное наименование должности | | | подпись | |
| | | | инициалы, фамилия | |

М.П.

| Земельный участок | | | | |
|---------------------------------|---------------|---|--|--|
| (вид объекта недвижимости) | | | | |
| Лист № _____ Раздела 4.2 | | Всего листов раздела 4.2 : _____ | | Всего разделов: _____ |
| 30.09.2021 № 99/2021/420827280 | | | | |
| Кадастровый номер: | | | 02:22:000000:239 (единое землепользование) | |
| Номер точки | Координаты, м | | Описание закрепления на местности | Средняя квадратическая погрешность определения координат характерных точек границы части земельного участка, м |
| | X | Y | | |
| 1 | 2 | 3 | 4 | 5 |
| 680 | 740893.42 | 1299593.93 | данные отсутствуют | данные отсутствуют |
| 681 | 740893.45 | 1299593.89 | данные отсутствуют | данные отсутствуют |
| 681 | 740893.45 | 1299593.89 | данные отсутствуют | данные отсутствуют |
| 682 | 740893.47 | 1299593.86 | данные отсутствуют | данные отсутствуют |
| 682 | 740893.47 | 1299593.86 | данные отсутствуют | данные отсутствуют |
| 683 | 740893.81 | 1299592.13 | данные отсутствуют | данные отсутствуют |
| 683 | 740893.81 | 1299592.13 | данные отсутствуют | данные отсутствуют |
| 684 | 740997.97 | 1299731.74 | данные отсутствуют | данные отсутствуют |
| 684 | 740997.97 | 1299731.74 | данные отсутствуют | данные отсутствуют |
| 685 | 741095.12 | 1299855.3 | данные отсутствуют | данные отсутствуют |
| 685 | 741095.12 | 1299855.3 | данные отсутствуют | данные отсутствуют |
| 686 | 741186.55 | 1299974.43 | данные отсутствуют | данные отсутствуют |
| 686 | 741186.55 | 1299974.43 | данные отсутствуют | данные отсутствуют |
| 687 | 741214.88 | 1300011.4 | данные отсутствуют | данные отсутствуют |
| 687 | 741214.88 | 1300011.4 | данные отсутствуют | данные отсутствуют |
| 688 | 741267.97 | 1300078.32 | данные отсутствуют | данные отсутствуют |
| 688 | 741267.97 | 1300078.32 | данные отсутствуют | данные отсутствуют |
| Государственный регистратор | | | ФГИС ЕГРН | |
| полное наименование должности | | | подпись | |
| | | | инициалы, фамилия | |

М.П.

| Земельный участок | | | | |
|---------------------------------|---------------|---|--|--|
| (вид объекта недвижимости) | | | | |
| Лист № _____ Раздела 4.2 | | Всего листов раздела 4.2 : _____ | | Всего разделов: _____ |
| 30.09.2021 № 99/2021/420827280 | | | | |
| Кадастровый номер: | | | 02:22:000000:239 (единое землепользование) | |
| Номер точки | Координаты, м | | Описание закрепления на местности | Средняя квадратическая погрешность определения координат характерных точек границы части земельного участка, м |
| | X | Y | | |
| 1 | 2 | 3 | 4 | 5 |
| 689 | 741298.84 | 1300114.99 | данные отсутствуют | данные отсутствуют |
| 689 | 741298.84 | 1300114.99 | данные отсутствуют | данные отсутствуют |
| 690 | 741352.54 | 1300179.72 | данные отсутствуют | данные отсутствуют |
| 690 | 741352.54 | 1300179.72 | данные отсутствуют | данные отсутствуют |
| 691 | 741359.55 | 1300187.73 | данные отсутствуют | данные отсутствуют |
| 692 | 741359.71 | 1300187.88 | данные отсутствуют | данные отсутствуют |
| 692 | 741359.71 | 1300187.88 | данные отсутствуют | данные отсутствуют |
| 693 | 741375.89 | 1300199.78 | данные отсутствуют | данные отсутствуют |
| 693 | 741375.89 | 1300199.78 | данные отсутствуют | данные отсутствуют |
| 694 | 741352.64 | 1300211.44 | данные отсутствуют | данные отсутствуют |
| 694 | 741352.64 | 1300211.44 | данные отсутствуют | данные отсутствуют |
| 694 | 741352.64 | 1300211.44 | данные отсутствуют | данные отсутствуют |
| 695 | 741218.1 | 1300043.72 | данные отсутствуют | данные отсутствуют |
| 695 | 741218.1 | 1300043.72 | данные отсутствуют | данные отсутствуют |
| 696 | 740951.21 | 1299701.09 | данные отсутствуют | данные отсутствуют |
| 696 | 740951.21 | 1299701.09 | данные отсутствуют | данные отсутствуют |
| 697 | 740742.02 | 1299445.03 | данные отсутствуют | данные отсутствуют |
| Государственный регистратор | | | ФГИС ЕГРН | |
| полное наименование должности | | | подпись | |
| | | | инициалы, фамилия | |

М.П.

| Земельный участок | | | | |
|---------------------------------|---------------|---|--|--|
| (вид объекта недвижимости) | | | | |
| Лист № _____ Раздела 4.2 | | Всего листов раздела 4.2 : _____ | | Всего разделов: _____ |
| 30.09.2021 № 99/2021/420827280 | | | | |
| Кадастровый номер: | | | 02:22:000000:239 (единое землепользование) | |
| Номер точки | Координаты, м | | Описание закрепления на местности | Средняя квадратическая погрешность определения координат характерных точек границы части земельного участка, м |
| | X | Y | | |
| 1 | 2 | 3 | 4 | 5 |
| 697 | 740742.02 | 1299445.03 | данные отсутствуют | данные отсутствуют |
| 698 | 740543.11 | 1299243.64 | данные отсутствуют | данные отсутствуют |
| 699 | 740044.06 | 1298704.6 | данные отсутствуют | данные отсутствуют |
| 702 | 740035.05 | 1298699.3 | данные отсутствуют | данные отсутствуют |
| 702 | 740035.05 | 1298699.3 | данные отсутствуют | данные отсутствуют |
| 703 | 740057.62 | 1298678.31 | данные отсутствуют | данные отсутствуют |
| 703 | 740057.62 | 1298678.31 | данные отсутствуют | данные отсутствуют |
| 704 | 741351.54 | 1300185.52 | данные отсутствуют | данные отсутствуют |
| 705 | 741352.94 | 1300186.95 | данные отсутствуют | данные отсутствуют |
| 705 | 741352.94 | 1300186.95 | данные отсутствуют | данные отсутствуют |
| 706 | 741347.11 | 1300192.65 | данные отсутствуют | данные отсутствуют |
| 706 | 741347.11 | 1300192.65 | данные отсутствуют | данные отсутствуют |
| 707 | 741346.95 | 1300192.88 | данные отсутствуют | данные отсутствуют |
| 707 | 741346.95 | 1300192.88 | данные отсутствуют | данные отсутствуют |
| 708 | 741347.66 | 1300199.23 | данные отсутствуют | данные отсутствуют |
| 708 | 741347.66 | 1300199.23 | данные отсутствуют | данные отсутствуют |
| 708 | 741347.66 | 1300199.23 | данные отсутствуют | данные отсутствуют |
| Государственный регистратор | | | ФГИС ЕГРН | |
| полное наименование должности | | | подпись | |
| | | | инициалы, фамилия | |

М.П.

Выписка из Единого государственного реестра недвижимости об объекте недвижимости
Сведения о частях земельного участка

| Земельный участок | | | | |
|---------------------------------------|---------------|--------------------|---|--|
| (вид объекта недвижимости) | | | | |
| Лист № | | Раздела 4.2 | | Всего листов раздела 4.2 : ____ |
| | | | | Всего разделов: ____ |
| | | | | Всего листов выписки: ____ |
| 30.09.2021 № 99/2021/420827280 | | | | |
| Кадастровый номер: | | | 02:22:000000:239 (единое землепользование) | |
| Номер точки | Координаты, м | | Описание закрепления на местности | Средняя квадратическая погрешность определения координат характерных точек границы части земельного участка, м |
| | X | Y | | |
| 1 | 2 | 3 | 4 | 5 |
| 709 | 741347.77 | 1300200.27 | данные отсутствуют | данные отсутствуют |
| 709 | 741347.77 | 1300200.27 | данные отсутствуют | данные отсутствуют |
| 709 | 741347.77 | 1300200.27 | данные отсутствуют | данные отсутствуют |
| 710 | 741345.78 | 1300200.49 | данные отсутствуют | данные отсутствуют |
| 710 | 741345.78 | 1300200.49 | данные отсутствуют | данные отсутствуют |
| 710 | 741345.78 | 1300200.49 | данные отсутствуют | данные отсутствуют |
| 711 | 741345.74 | 1300200.12 | данные отсутствуют | данные отсутствуют |
| 711 | 741345.74 | 1300200.12 | данные отсутствуют | данные отсутствуют |
| 711 | 741345.74 | 1300200.12 | данные отсутствуют | данные отсутствуют |
| 713 | 741338.02 | 1300192.98 | данные отсутствуют | данные отсутствуют |
| 713 | 741338.02 | 1300192.98 | данные отсутствуют | данные отсутствуют |
| 714 | 741338.13 | 1300190.99 | данные отсутствуют | данные отсутствуют |
| 714 | 741338.13 | 1300190.99 | данные отсутствуют | данные отсутствуют |
| 715 | 741345.26 | 1300191.4 | данные отсутствуют | данные отсутствуют |
| 715 | 741345.26 | 1300191.4 | данные отсутствуют | данные отсутствуют |
| 716 | 741345.87 | 1300191.06 | данные отсутствуют | данные отсутствуют |
| 716 | 741345.87 | 1300191.06 | данные отсутствуют | данные отсутствуют |
| Государственный регистратор | | | | ФГИС ЕГРН |
| полное наименование должности | | | подпись | инициалы, фамилия |

М.П.

Выписка из Единого государственного реестра недвижимости об объекте недвижимости
Сведения о частях земельного участка

| Земельный участок | | | | |
|---------------------------------------|---------------|--------------------|---|--|
| (вид объекта недвижимости) | | | | |
| Лист № | | Раздела 4.2 | | Всего листов раздела 4.2 : ____ |
| | | | | Всего разделов: ____ |
| | | | | Всего листов выписки: ____ |
| 30.09.2021 № 99/2021/420827280 | | | | |
| Кадастровый номер: | | | 02:22:000000:239 (единое землепользование) | |
| Номер точки | Координаты, м | | Описание закрепления на местности | Средняя квадратическая погрешность определения координат характерных точек границы части земельного участка, м |
| | X | Y | | |
| 1 | 2 | 3 | 4 | 5 |
| 717 | 740137.61 | 1298784.18 | данные отсутствуют | данные отсутствуют |
| 717 | 740137.61 | 1298784.18 | данные отсутствуют | данные отсутствуют |
| 718 | 740137.56 | 1298784.17 | данные отсутствуют | данные отсутствуют |
| 718 | 740137.56 | 1298784.17 | данные отсутствуют | данные отсутствуют |
| 719 | 740137.54 | 1298784.15 | данные отсутствуют | данные отсутствуют |
| 719 | 740137.54 | 1298784.15 | данные отсутствуют | данные отсутствуют |
| 720 | 740136.02 | 1298782.51 | данные отсутствуют | данные отсутствуют |
| 720 | 740136.02 | 1298782.51 | данные отсутствуют | данные отсутствуют |
| 722 | 740135.99 | 1298782.44 | данные отсутствуют | данные отсутствуют |
| 722 | 740135.99 | 1298782.44 | данные отсутствуют | данные отсутствуют |
| 724 | 740136.02 | 1298782.37 | данные отсутствуют | данные отсутствуют |
| 724 | 740136.02 | 1298782.37 | данные отсутствуют | данные отсутствуют |
| 725 | 740137.65 | 1298780.85 | данные отсутствуют | данные отсутствуют |
| 725 | 740137.65 | 1298780.85 | данные отсутствуют | данные отсутствуют |
| 726 | 740137.67 | 1298780.83 | данные отсутствуют | данные отсутствуют |
| 726 | 740137.67 | 1298780.83 | данные отсутствуют | данные отсутствуют |
| 727 | 740137.72 | 1298780.82 | данные отсутствуют | данные отсутствуют |
| Государственный регистратор | | | | ФГИС ЕГРН |
| полное наименование должности | | | подпись | инициалы, фамилия |

М.П.

| Земельный участок | | | | |
|---------------------------------|---------------|---|--|--|
| (вид объекта недвижимости) | | | | |
| Лист № _____ Раздела 4.2 | | Всего листов раздела 4.2 : _____ | | Всего разделов: _____ |
| 30.09.2021 № 99/2021/420827280 | | | | |
| Кадастровый номер: | | | 02:22:000000:239 (единое землепользование) | |
| Номер точки | Координаты, м | | Описание закрепления на местности | Средняя квадратическая погрешность определения координат характерных точек границы части земельного участка, м |
| | X | Y | | |
| 1 | 2 | 3 | 4 | 5 |
| 727 | 740137.72 | 1298780.82 | данные отсутствуют | данные отсутствуют |
| 728 | 740137.77 | 1298780.83 | данные отсутствуют | данные отсутствуют |
| 728 | 740137.77 | 1298780.83 | данные отсутствуют | данные отсутствуют |
| 729 | 740137.8 | 1298780.85 | данные отсутствуют | данные отсутствуют |
| 729 | 740137.8 | 1298780.85 | данные отсутствуют | данные отсутствуют |
| 730 | 740139.32 | 1298782.48 | данные отсутствуют | данные отсутствуют |
| 730 | 740139.32 | 1298782.48 | данные отсутствуют | данные отсутствуют |
| 731 | 740139.34 | 1298782.5 | данные отсутствуют | данные отсутствуют |
| 731 | 740139.34 | 1298782.5 | данные отсутствуют | данные отсутствуют |
| 732 | 740139.35 | 1298782.55 | данные отсутствуют | данные отсутствуют |
| 732 | 740139.35 | 1298782.55 | данные отсутствуют | данные отсутствуют |
| 733 | 740139.34 | 1298782.6 | данные отсутствуют | данные отсутствуют |
| 733 | 740139.34 | 1298782.6 | данные отсутствуют | данные отсутствуют |
| 734 | 740139.32 | 1298782.62 | данные отсутствуют | данные отсутствуют |
| 734 | 740139.32 | 1298782.62 | данные отсутствуют | данные отсутствуют |
| 735 | 740137.68 | 1298784.15 | данные отсутствуют | данные отсутствуют |
| 735 | 740137.68 | 1298784.15 | данные отсутствуют | данные отсутствуют |
| Государственный регистратор | | | | ФГИС ЕГРН |
| полное наименование должности | | | подпись | инициалы, фамилия |

М.П.

| Земельный участок | | | | |
|---------------------------------|---------------|---|--|--|
| (вид объекта недвижимости) | | | | |
| Лист № _____ Раздела 4.2 | | Всего листов раздела 4.2 : _____ | | Всего разделов: _____ |
| 30.09.2021 № 99/2021/420827280 | | | | |
| Кадастровый номер: | | | 02:22:000000:239 (единое землепользование) | |
| Номер точки | Координаты, м | | Описание закрепления на местности | Средняя квадратическая погрешность определения координат характерных точек границы части земельного участка, м |
| | X | Y | | |
| 1 | 2 | 3 | 4 | 5 |
| 736 | 740137.66 | 1298784.17 | данные отсутствуют | данные отсутствуют |
| 736 | 740137.66 | 1298784.17 | данные отсутствуют | данные отсутствуют |
| 737 | 741260.95 | 1300095.28 | данные отсутствуют | данные отсутствуют |
| 737 | 741260.95 | 1300095.28 | данные отсутствуют | данные отсутствуют |
| 738 | 741260.9 | 1300095.27 | данные отсутствуют | данные отсутствуют |
| 738 | 741260.9 | 1300095.27 | данные отсутствуют | данные отсутствуют |
| 739 | 741260.87 | 1300095.24 | данные отсутствуют | данные отсутствуют |
| 739 | 741260.87 | 1300095.24 | данные отсутствуют | данные отсутствуют |
| 740 | 741259.5 | 1300093.47 | данные отсутствуют | данные отсутствуют |
| 740 | 741259.5 | 1300093.47 | данные отсутствуют | данные отсутствуют |
| 741 | 741259.49 | 1300093.46 | данные отсутствуют | данные отсутствуют |
| 741 | 741259.49 | 1300093.46 | данные отсутствуют | данные отсутствуют |
| 742 | 741259.48 | 1300093.41 | данные отсутствуют | данные отсутствуют |
| 742 | 741259.48 | 1300093.41 | данные отсутствуют | данные отсутствуют |
| 743 | 741259.49 | 1300093.36 | данные отсутствуют | данные отсутствуют |
| 743 | 741259.49 | 1300093.36 | данные отсутствуют | данные отсутствуют |
| 744 | 741259.52 | 1300093.33 | данные отсутствуют | данные отсутствуют |
| Государственный регистратор | | | | ФГИС ЕГРН |
| полное наименование должности | | | подпись | инициалы, фамилия |

М.П.

Выписка из Единого государственного реестра недвижимости об объекте недвижимости
Сведения о частях земельного участка

| Земельный участок | | | | |
|--------------------------------|---------------|--------------------------------------|--|--|
| (вид объекта недвижимости) | | | | |
| Лист № __ Раздела 4.2 | | Всего листов раздела 4.2 : __ | | Всего разделов: __ |
| 30.09.2021 № 99/2021/420827280 | | | | |
| Кадастровый номер: | | | 02:22:000000:239 (единое землепользование) | |
| Номер точки | Координаты, м | | Описание закрепления на местности | Средняя квадратическая погрешность определения координат характерных точек границы части земельного участка, м |
| | X | Y | | |
| 1 | 2 | 3 | 4 | 5 |
| 744 | 741259.52 | 1300093.33 | данные отсутствуют | данные отсутствуют |
| 745 | 741261.29 | 1300091.96 | данные отсутствуют | данные отсутствуют |
| 745 | 741261.29 | 1300091.96 | данные отсутствуют | данные отсутствуют |
| 746 | 741261.3 | 1300091.95 | данные отсутствуют | данные отсутствуют |
| 746 | 741261.3 | 1300091.95 | данные отсутствуют | данные отсутствуют |
| 747 | 741261.35 | 1300091.94 | данные отсутствуют | данные отсутствуют |
| 747 | 741261.35 | 1300091.94 | данные отсутствуют | данные отсутствуют |
| 748 | 741261.4 | 1300091.95 | данные отсутствуют | данные отсутствуют |
| 748 | 741261.4 | 1300091.95 | данные отсутствуют | данные отсутствуют |
| 749 | 741261.43 | 1300091.98 | данные отсутствуют | данные отсутствуют |
| 749 | 741261.43 | 1300091.98 | данные отсутствуют | данные отсутствуют |
| 750 | 741262.8 | 1300093.75 | данные отсутствуют | данные отсутствуют |
| 750 | 741262.8 | 1300093.75 | данные отсутствуют | данные отсутствуют |
| 751 | 741262.8 | 1300093.76 | данные отсутствуют | данные отсутствуют |
| 751 | 741262.8 | 1300093.76 | данные отсутствуют | данные отсутствуют |
| 752 | 741262.82 | 1300093.81 | данные отсутствуют | данные отсутствуют |
| 752 | 741262.82 | 1300093.81 | данные отсутствуют | данные отсутствуют |
| Государственный регистратор | | | ФГИС ЕГРН | |
| полное наименование должности | | | подпись | |
| | | | инициалы, фамилия | |

М.П.

Раздел 4.2

Выписка из Единого государственного реестра недвижимости об объекте недвижимости
Сведения о частях земельного участка

| Земельный участок | | | | |
|--------------------------------|---------------|--------------------------------------|--|--|
| (вид объекта недвижимости) | | | | |
| Лист № __ Раздела 4.2 | | Всего листов раздела 4.2 : __ | | Всего разделов: __ |
| 30.09.2021 № 99/2021/420827280 | | | | |
| Кадастровый номер: | | | 02:22:000000:239 (единое землепользование) | |
| Номер точки | Координаты, м | | Описание закрепления на местности | Средняя квадратическая погрешность определения координат характерных точек границы части земельного участка, м |
| | X | Y | | |
| 1 | 2 | 3 | 4 | 5 |
| 753 | 741262.8 | 1300093.86 | данные отсутствуют | данные отсутствуют |
| 753 | 741262.8 | 1300093.86 | данные отсутствуют | данные отсутствуют |
| 754 | 741262.78 | 1300093.89 | данные отсутствуют | данные отсутствуют |
| 754 | 741262.78 | 1300093.89 | данные отсутствуют | данные отсутствуют |
| 755 | 741261.01 | 1300095.26 | данные отсутствуют | данные отсутствуют |
| 755 | 741261.01 | 1300095.26 | данные отсутствуют | данные отсутствуют |
| 757 | 740242.7 | 1298896.82 | данные отсутствуют | данные отсутствуют |
| 757 | 740242.7 | 1298896.82 | данные отсутствуют | данные отсутствуют |
| 758 | 740242.65 | 1298896.81 | данные отсутствуют | данные отсутствуют |
| 758 | 740242.65 | 1298896.81 | данные отсутствуют | данные отсутствуют |
| 759 | 740242.63 | 1298896.79 | данные отсутствуют | данные отсутствуют |
| 759 | 740242.63 | 1298896.79 | данные отсутствуют | данные отсутствуют |
| 760 | 740241.12 | 1298895.14 | данные отсутствуют | данные отсутствуют |
| 760 | 740241.12 | 1298895.14 | данные отсутствуют | данные отсутствуют |
| 761 | 740241.1 | 1298895.12 | данные отсутствуют | данные отсутствуют |
| 761 | 740241.1 | 1298895.12 | данные отсутствуют | данные отсутствуют |
| 762 | 740241.09 | 1298895.07 | данные отсутствуют | данные отсутствуют |
| Государственный регистратор | | | ФГИС ЕГРН | |
| полное наименование должности | | | подпись | |
| | | | инициалы, фамилия | |

М.П.

| Земельный участок | | | | |
|--------------------------------|---------------|--------------------------------------|--|--|
| (вид объекта недвижимости) | | | | |
| Лист № __ Раздела 4.2 | | Всего листов раздела 4.2 : __ | | Всего разделов: __ |
| 30.09.2021 № 99/2021/420827280 | | | | |
| Кадастровый номер: | | | 02:22:000000:239 (единое землепользование) | |
| Номер точки | Координаты, м | | Описание закрепления на местности | Средняя квадратическая погрешность определения координат характерных точек границы части земельного участка, м |
| | X | Y | | |
| 1 | 2 | 3 | 4 | 5 |
| 762 | 740241.09 | 1298895.07 | данные отсутствуют | данные отсутствуют |
| 763 | 740241.1 | 1298895.02 | данные отсутствуют | данные отсутствуют |
| 763 | 740241.1 | 1298895.02 | данные отсутствуют | данные отсутствуют |
| 765 | 740242.77 | 1298893.49 | данные отсутствуют | данные отсутствуют |
| 765 | 740242.77 | 1298893.49 | данные отсутствуют | данные отсутствуют |
| 766 | 740242.79 | 1298893.47 | данные отсутствуют | данные отсутствуют |
| 766 | 740242.79 | 1298893.47 | данные отсутствуют | данные отсутствуют |
| 767 | 740242.84 | 1298893.46 | данные отсутствуют | данные отсутствуют |
| 767 | 740242.84 | 1298893.46 | данные отсутствуют | данные отсутствуют |
| 768 | 740242.89 | 1298893.47 | данные отсутствуют | данные отсутствуют |
| 768 | 740242.89 | 1298893.47 | данные отсутствуют | данные отсутствуют |
| 769 | 740242.91 | 1298893.49 | данные отсутствуют | данные отсутствуют |
| 769 | 740242.91 | 1298893.49 | данные отсутствуют | данные отсутствуют |
| 770 | 740244.43 | 1298895.13 | данные отсутствуют | данные отсутствуют |
| 771 | 740244.44 | 1298895.15 | данные отсутствуют | данные отсутствуют |
| 772 | 740244.45 | 1298895.2 | данные отсутствуют | данные отсутствуют |
| 773 | 740244.44 | 1298895.25 | данные отсутствуют | данные отсутствуют |
| Государственный регистратор | | | ФГИС ЕГРН | |
| полное наименование должности | | | подпись | |
| | | | инициалы, фамилия | |

М.П.

| Земельный участок | | | | |
|--------------------------------|---------------|--------------------------------------|--|--|
| (вид объекта недвижимости) | | | | |
| Лист № __ Раздела 4.2 | | Всего листов раздела 4.2 : __ | | Всего разделов: __ |
| 30.09.2021 № 99/2021/420827280 | | | | |
| Кадастровый номер: | | | 02:22:000000:239 (единое землепользование) | |
| Номер точки | Координаты, м | | Описание закрепления на местности | Средняя квадратическая погрешность определения координат характерных точек границы части земельного участка, м |
| | X | Y | | |
| 1 | 2 | 3 | 4 | 5 |
| 774 | 740244.42 | 1298895.28 | данные отсутствуют | данные отсутствуют |
| 775 | 740242.77 | 1298896.79 | данные отсутствуют | данные отсутствуют |
| 775 | 740242.77 | 1298896.79 | данные отсутствуют | данные отсутствуют |
| 776 | 740242.75 | 1298896.81 | данные отсутствуют | данные отсутствуют |
| 776 | 740242.75 | 1298896.81 | данные отсутствуют | данные отсутствуют |
| 777 | 741178.86 | 1299982.31 | данные отсутствуют | данные отсутствуют |
| 778 | 741178.81 | 1299982.3 | данные отсутствуют | данные отсутствуют |
| 779 | 741178.78 | 1299982.27 | данные отсутствуют | данные отсутствуют |
| 780 | 741177.47 | 1299980.46 | данные отсутствуют | данные отсутствуют |
| 780 | 741177.47 | 1299980.46 | данные отсутствуют | данные отсутствуют |
| 781 | 741177.46 | 1299980.45 | данные отсутствуют | данные отсутствуют |
| 781 | 741177.46 | 1299980.45 | данные отсутствуют | данные отсутствуют |
| 782 | 741177.45 | 1299980.4 | данные отсутствуют | данные отсутствуют |
| 782 | 741177.45 | 1299980.4 | данные отсутствуют | данные отсутствуют |
| 783 | 741177.46 | 1299980.35 | данные отсутствуют | данные отсутствуют |
| 783 | 741177.46 | 1299980.35 | данные отсутствуют | данные отсутствуют |
| 784 | 741177.49 | 1299980.32 | данные отсутствуют | данные отсутствуют |
| Государственный регистратор | | | ФГИС ЕГРН | |
| полное наименование должности | | | подпись | |
| | | | инициалы, фамилия | |

М.П.

Выписка из Единого государственного реестра недвижимости об объекте недвижимости
Сведения о частях земельного участка

| Земельный участок | | | | |
|--------------------------------|---------------|--------------------------------------|--|--|
| (вид объекта недвижимости) | | | | |
| Лист № __ Раздела 4.2 | | Всего листов раздела 4.2 : __ | | Всего разделов: __ |
| 30.09.2021 № 99/2021/420827280 | | | | |
| Кадастровый номер: | | | 02:22:000000:239 (единое землепользование) | |
| Номер точки | Координаты, м | | Описание закрепления на местности | Средняя квадратическая погрешность определения координат характерных точек границы части земельного участка, м |
| | X | Y | | |
| 1 | 2 | 3 | 4 | 5 |
| 784 | 741177.49 | 1299980.32 | данные отсутствуют | данные отсутствуют |
| 786 | 741179.31 | 1299978.99 | данные отсутствуют | данные отсутствуют |
| 786 | 741179.31 | 1299978.99 | данные отсутствуют | данные отсутствуют |
| 787 | 741179.36 | 1299978.98 | данные отсутствуют | данные отсутствуют |
| 787 | 741179.36 | 1299978.98 | данные отсутствуют | данные отсутствуют |
| 788 | 741179.41 | 1299978.99 | данные отсутствуют | данные отсутствуют |
| 788 | 741179.41 | 1299978.99 | данные отсутствуют | данные отсутствуют |
| 789 | 741179.44 | 1299979.02 | данные отсутствуют | данные отсутствуют |
| 789 | 741179.44 | 1299979.02 | данные отсутствуют | данные отсутствуют |
| 790 | 741180.75 | 1299980.83 | данные отсутствуют | данные отсутствуют |
| 790 | 741180.75 | 1299980.83 | данные отсутствуют | данные отсутствуют |
| 791 | 741180.76 | 1299980.84 | данные отсутствуют | данные отсутствуют |
| 791 | 741180.76 | 1299980.84 | данные отсутствуют | данные отсутствуют |
| 792 | 741180.77 | 1299980.89 | данные отсутствуют | данные отсутствуют |
| 792 | 741180.77 | 1299980.89 | данные отсутствуют | данные отсутствуют |
| 793 | 741180.76 | 1299980.94 | данные отсутствуют | данные отсутствуют |
| 793 | 741180.76 | 1299980.94 | данные отсутствуют | данные отсутствуют |
| Государственный регистратор | | | ФГИС ЕГРН | |
| полное наименование должности | | | подпись | |
| | | | инициалы, фамилия | |

М.П.

Выписка из Единого государственного реестра недвижимости об объекте недвижимости
Сведения о частях земельного участка

| Земельный участок | | | | |
|--------------------------------|---------------|--------------------------------------|--|--|
| (вид объекта недвижимости) | | | | |
| Лист № __ Раздела 4.2 | | Всего листов раздела 4.2 : __ | | Всего разделов: __ |
| 30.09.2021 № 99/2021/420827280 | | | | |
| Кадастровый номер: | | | 02:22:000000:239 (единое землепользование) | |
| Номер точки | Координаты, м | | Описание закрепления на местности | Средняя квадратическая погрешность определения координат характерных точек границы части земельного участка, м |
| | X | Y | | |
| 1 | 2 | 3 | 4 | 5 |
| 794 | 741180.73 | 1299980.97 | данные отсутствуют | данные отсутствуют |
| 794 | 741180.73 | 1299980.97 | данные отсутствуют | данные отсутствуют |
| 795 | 741178.92 | 1299982.29 | данные отсутствуют | данные отсутствуют |
| 796 | 741178.91 | 1299982.3 | данные отсутствуют | данные отсутствуют |
| 797 | 740346.41 | 1299009.74 | данные отсутствуют | данные отсутствуют |
| 798 | 740346.36 | 1299009.73 | данные отсутствуют | данные отсутствуют |
| 799 | 740346.34 | 1299009.71 | данные отсутствуют | данные отсутствуют |
| 800 | 740344.82 | 1299008.07 | данные отсутствуют | данные отсутствуют |
| 800 | 740344.82 | 1299008.07 | данные отсутствуют | данные отсутствуют |
| 801 | 740344.8 | 1299008.05 | данные отсутствуют | данные отсутствуют |
| 801 | 740344.8 | 1299008.05 | данные отсутствуют | данные отсутствуют |
| 803 | 740344.8 | 1299007.95 | данные отсутствуют | данные отсутствуют |
| 803 | 740344.8 | 1299007.95 | данные отсутствуют | данные отсутствуют |
| 804 | 740344.82 | 1299007.93 | данные отсутствуют | данные отсутствуют |
| 804 | 740344.82 | 1299007.93 | данные отсутствуют | данные отсутствуют |
| 805 | 740346.47 | 1299006.41 | данные отсутствуют | данные отсутствуют |
| 805 | 740346.47 | 1299006.41 | данные отсутствуют | данные отсутствуют |
| Государственный регистратор | | | ФГИС ЕГРН | |
| полное наименование должности | | | подпись | |
| | | | инициалы, фамилия | |

М.П.

| Земельный участок | | | | |
|--------------------------------|---------------|--------------------------------------|--|--|
| (вид объекта недвижимости) | | | | |
| Лист № __ Раздела 4.2 | | Всего листов раздела 4.2 : __ | | Всего разделов: __ |
| 30.09.2021 № 99/2021/420827280 | | | | |
| Кадастровый номер: | | | 02:22:000000:239 (единое землепользование) | |
| Номер точки | Координаты, м | | Описание закрепления на местности | Средняя квадратическая погрешность определения координат характерных точек границы части земельного участка, м |
| | X | Y | | |
| 1 | 2 | 3 | 4 | 5 |
| 806 | 740346.49 | 1299006.39 | данные отсутствуют | данные отсутствуют |
| 806 | 740346.49 | 1299006.39 | данные отсутствуют | данные отсутствуют |
| 807 | 740346.54 | 1299006.38 | данные отсутствуют | данные отсутствуют |
| 807 | 740346.54 | 1299006.38 | данные отсутствуют | данные отсутствуют |
| 808 | 740346.59 | 1299006.39 | данные отсутствуют | данные отсутствуют |
| 808 | 740346.59 | 1299006.39 | данные отсутствуют | данные отсутствуют |
| 809 | 740346.62 | 1299006.41 | данные отсутствуют | данные отсутствуют |
| 809 | 740346.62 | 1299006.41 | данные отсутствуют | данные отсутствуют |
| 810 | 740348.12 | 1299008.06 | данные отсутствуют | данные отсутствуют |
| 810 | 740348.12 | 1299008.06 | данные отсутствуют | данные отсутствуют |
| 811 | 740348.14 | 1299008.08 | данные отсутствуют | данные отсутствуют |
| 811 | 740348.14 | 1299008.08 | данные отсутствуют | данные отсутствуют |
| 812 | 740348.15 | 1299008.13 | данные отсутствуют | данные отсутствуют |
| 812 | 740348.15 | 1299008.13 | данные отсутствуют | данные отсутствуют |
| 813 | 740348.14 | 1299008.18 | данные отсутствуют | данные отсутствуют |
| 813 | 740348.14 | 1299008.18 | данные отсутствуют | данные отсутствуют |
| 814 | 740348.12 | 1299008.2 | данные отсутствуют | данные отсутствуют |
| Государственный регистратор | | | ФГИС ЕГРН | |
| полное наименование должности | | | подпись | |
| | | | инициалы, фамилия | |

М.П.

Раздел 4.2

Выписка из Единого государственного реестра недвижимости об объекте недвижимости
Сведения о частях земельного участка

| Земельный участок | | | | |
|--------------------------------|---------------|--------------------------------------|--|--|
| (вид объекта недвижимости) | | | | |
| Лист № __ Раздела 4.2 | | Всего листов раздела 4.2 : __ | | Всего разделов: __ |
| 30.09.2021 № 99/2021/420827280 | | | | |
| Кадастровый номер: | | | 02:22:000000:239 (единое землепользование) | |
| Номер точки | Координаты, м | | Описание закрепления на местности | Средняя квадратическая погрешность определения координат характерных точек границы части земельного участка, м |
| | X | Y | | |
| 1 | 2 | 3 | 4 | 5 |
| 814 | 740348.12 | 1299008.2 | данные отсутствуют | данные отсутствуют |
| 815 | 740346.48 | 1299009.71 | данные отсутствуют | данные отсутствуют |
| 815 | 740346.48 | 1299009.71 | данные отсутствуют | данные отсутствуют |
| 816 | 740346.46 | 1299009.73 | данные отсутствуют | данные отсутствуют |
| 817 | 741087.2 | 1299863.88 | данные отсутствуют | данные отсутствуют |
| 817 | 741087.2 | 1299863.88 | данные отсутствуют | данные отсутствуют |
| 818 | 741087.15 | 1299863.87 | данные отсутствуют | данные отсутствуют |
| 818 | 741087.15 | 1299863.87 | данные отсутствуют | данные отсутствуют |
| 819 | 741087.12 | 1299863.84 | данные отсутствуют | данные отсутствуют |
| 819 | 741087.12 | 1299863.84 | данные отсутствуют | данные отсутствуют |
| 820 | 741085.76 | 1299862.07 | данные отсутствуют | данные отсутствуют |
| 820 | 741085.76 | 1299862.07 | данные отсутствуют | данные отсутствуют |
| 821 | 741085.75 | 1299862.06 | данные отсутствуют | данные отсутствуют |
| 821 | 741085.75 | 1299862.06 | данные отсутствуют | данные отсутствуют |
| 822 | 741085.74 | 1299862.01 | данные отсутствуют | данные отсутствуют |
| 822 | 741085.74 | 1299862.01 | данные отсутствуют | данные отсутствуют |
| 823 | 741085.75 | 1299861.96 | данные отсутствуют | данные отсутствуют |
| Государственный регистратор | | | ФГИС ЕГРН | |
| полное наименование должности | | | подпись | |
| | | | инициалы, фамилия | |

М.П.

Выписка из Единого государственного реестра недвижимости об объекте недвижимости
Сведения о частях земельного участка

| Земельный участок | | | | |
|--------------------------------|---------------|--------------------------------------|--|--|
| (вид объекта недвижимости) | | | | |
| Лист № __ Раздела 4.2 | | Всего листов раздела 4.2 : __ | | Всего разделов: __ |
| 30.09.2021 № 99/2021/420827280 | | | | |
| Кадастровый номер: | | | 02:22:000000:239 (единое землепользование) | |
| Номер точки | Координаты, м | | Описание закрепления на местности | Средняя квадратическая погрешность определения координат характерных точек границы части земельного участка, м |
| | X | Y | | |
| 1 | 2 | 3 | 4 | 5 |
| 823 | 741085.75 | 1299861.96 | данные отсутствуют | данные отсутствуют |
| 824 | 741085.78 | 1299861.93 | данные отсутствуют | данные отсутствуют |
| 824 | 741085.78 | 1299861.93 | данные отсутствуют | данные отсутствуют |
| 825 | 741087.54 | 1299860.56 | данные отсутствуют | данные отсутствуют |
| 825 | 741087.54 | 1299860.56 | данные отсутствуют | данные отсутствуют |
| 826 | 741087.55 | 1299860.55 | данные отсутствуют | данные отсутствуют |
| 826 | 741087.55 | 1299860.55 | данные отсутствуют | данные отсутствуют |
| 827 | 741087.6 | 1299860.54 | данные отсутствуют | данные отсутствуют |
| 827 | 741087.6 | 1299860.54 | данные отсутствуют | данные отсутствуют |
| 828 | 741087.65 | 1299860.55 | данные отсутствуют | данные отсутствуют |
| 828 | 741087.65 | 1299860.55 | данные отсутствуют | данные отсутствуют |
| 829 | 741087.68 | 1299860.58 | данные отсутствуют | данные отсутствуют |
| 829 | 741087.68 | 1299860.58 | данные отсутствуют | данные отсутствуют |
| 830 | 741089.05 | 1299862.35 | данные отсутствуют | данные отсутствуют |
| 831 | 741089.06 | 1299862.36 | данные отсутствуют | данные отсутствуют |
| 832 | 741089.07 | 1299862.41 | данные отсутствуют | данные отсутствуют |
| 833 | 741089.06 | 1299862.46 | данные отсутствуют | данные отсутствуют |
| Государственный регистратор | | | ФГИС ЕГРН | |
| полное наименование должности | | | подпись | |
| | | | инициалы, фамилия | |

М.П.

Выписка из Единого государственного реестра недвижимости об объекте недвижимости
Сведения о частях земельного участка

| Земельный участок | | | | |
|--------------------------------|---------------|--------------------------------------|--|--|
| (вид объекта недвижимости) | | | | |
| Лист № __ Раздела 4.2 | | Всего листов раздела 4.2 : __ | | Всего разделов: __ |
| 30.09.2021 № 99/2021/420827280 | | | | |
| Кадастровый номер: | | | 02:22:000000:239 (единое землепользование) | |
| Номер точки | Координаты, м | | Описание закрепления на местности | Средняя квадратическая погрешность определения координат характерных точек границы части земельного участка, м |
| | X | Y | | |
| 1 | 2 | 3 | 4 | 5 |
| 834 | 741089.03 | 1299862.49 | данные отсутствуют | данные отсутствуют |
| 835 | 741087.26 | 1299863.86 | данные отсутствуют | данные отсутствуют |
| 835 | 741087.26 | 1299863.86 | данные отсутствуют | данные отсутствуют |
| 836 | 741087.25 | 1299863.87 | данные отсутствуют | данные отсутствуют |
| 836 | 741087.25 | 1299863.87 | данные отсутствуют | данные отсутствуют |
| 837 | 740448.75 | 1299120.62 | данные отсутствуют | данные отсутствуют |
| 837 | 740448.75 | 1299120.62 | данные отсутствуют | данные отсутствуют |
| 838 | 740448.7 | 1299120.61 | данные отсутствуют | данные отсутствуют |
| 838 | 740448.7 | 1299120.61 | данные отсутствуют | данные отсутствуют |
| 839 | 740448.68 | 1299120.59 | данные отсутствуют | данные отсутствуют |
| 839 | 740448.68 | 1299120.59 | данные отсутствуют | данные отсутствуют |
| 840 | 740447.16 | 1299118.95 | данные отсутствуют | данные отсутствуют |
| 840 | 740447.16 | 1299118.95 | данные отсутствуют | данные отсутствуют |
| 841 | 740447.14 | 1299118.93 | данные отсутствуют | данные отсутствуют |
| 841 | 740447.14 | 1299118.93 | данные отсутствуют | данные отсутствуют |
| 842 | 740447.13 | 1299118.88 | данные отсутствуют | данные отсутствуют |
| 842 | 740447.13 | 1299118.88 | данные отсутствуют | данные отсутствуют |
| Государственный регистратор | | | ФГИС ЕГРН | |
| полное наименование должности | | | подпись | |
| | | | инициалы, фамилия | |

М.П.

| Земельный участок | | | | |
|--------------------------------|---------------|--------------------------------------|--|--|
| (вид объекта недвижимости) | | | | |
| Лист № __ Раздела 4.2 | | Всего листов раздела 4.2 : __ | | Всего разделов: __ |
| 30.09.2021 № 99/2021/420827280 | | | | |
| Кадастровый номер: | | | 02:22:000000:239 (единое землепользование) | |
| Номер точки | Координаты, м | | Описание закрепления на местности | Средняя квадратическая погрешность определения координат характерных точек границы части земельного участка, м |
| | X | Y | | |
| 1 | 2 | 3 | 4 | 5 |
| 843 | 740447.14 | 1299118.83 | данные отсутствуют | данные отсутствуют |
| 843 | 740447.14 | 1299118.83 | данные отсутствуют | данные отсутствуют |
| 844 | 740447.16 | 1299118.81 | данные отсутствуют | данные отсутствуют |
| 844 | 740447.16 | 1299118.81 | данные отсутствуют | данные отсутствуют |
| 845 | 740448.8 | 1299117.29 | данные отсутствуют | данные отсутствуют |
| 845 | 740448.8 | 1299117.29 | данные отсутствуют | данные отсутствуют |
| 846 | 740448.82 | 1299117.27 | данные отсутствуют | данные отсутствуют |
| 846 | 740448.82 | 1299117.27 | данные отсутствуют | данные отсутствуют |
| 847 | 740448.87 | 1299117.26 | данные отсутствуют | данные отсутствуют |
| 847 | 740448.87 | 1299117.26 | данные отсутствуют | данные отсутствуют |
| 848 | 740448.92 | 1299117.27 | данные отсутствуют | данные отсутствуют |
| 848 | 740448.92 | 1299117.27 | данные отсутствуют | данные отсутствуют |
| 849 | 740448.94 | 1299117.29 | данные отсутствуют | данные отсутствуют |
| 849 | 740448.94 | 1299117.29 | данные отсутствуют | данные отсутствуют |
| 850 | 740450.46 | 1299118.93 | данные отсутствуют | данные отсутствуют |
| 850 | 740450.46 | 1299118.93 | данные отсутствуют | данные отсутствуют |
| 851 | 740450.47 | 1299118.95 | данные отсутствуют | данные отсутствуют |
| Государственный регистратор | | | ФГИС ЕГРН | |
| полное наименование должности | | | подпись | |
| | | | инициалы, фамилия | |

М.П.

Раздел 4.2

Выписка из Единого государственного реестра недвижимости об объекте недвижимости
Сведения о частях земельного участка

| Земельный участок | | | | |
|--------------------------------|---------------|--------------------------------------|--|--|
| (вид объекта недвижимости) | | | | |
| Лист № __ Раздела 4.2 | | Всего листов раздела 4.2 : __ | | Всего разделов: __ |
| 30.09.2021 № 99/2021/420827280 | | | | |
| Кадастровый номер: | | | 02:22:000000:239 (единое землепользование) | |
| Номер точки | Координаты, м | | Описание закрепления на местности | Средняя квадратическая погрешность определения координат характерных точек границы части земельного участка, м |
| | X | Y | | |
| 1 | 2 | 3 | 4 | 5 |
| 851 | 740450.47 | 1299118.95 | данные отсутствуют | данные отсутствуют |
| 853 | 740450.47 | 1299119.05 | данные отсутствуют | данные отсутствуют |
| 853 | 740450.47 | 1299119.05 | данные отсутствуют | данные отсутствуют |
| 854 | 740450.46 | 1299119.07 | данные отсутствуют | данные отсутствуют |
| 854 | 740450.46 | 1299119.07 | данные отсутствуют | данные отсутствуют |
| 855 | 740448.82 | 1299120.59 | данные отсутствуют | данные отсутствуют |
| 855 | 740448.82 | 1299120.59 | данные отсутствуют | данные отсутствуют |
| 856 | 740448.8 | 1299120.61 | данные отсутствуют | данные отсутствуют |
| 856 | 740448.8 | 1299120.61 | данные отсутствуют | данные отсутствуют |
| 857 | 740992.7 | 1299738.24 | данные отсутствуют | данные отсутствуют |
| 857 | 740992.7 | 1299738.24 | данные отсутствуют | данные отсутствуют |
| 858 | 740992.65 | 1299738.23 | данные отсутствуют | данные отсутствуют |
| 858 | 740992.65 | 1299738.23 | данные отсутствуют | данные отсутствуют |
| 859 | 740992.62 | 1299738.2 | данные отсутствуют | данные отсутствуют |
| 859 | 740992.62 | 1299738.2 | данные отсутствуют | данные отсутствуют |
| 860 | 740991.28 | 1299736.41 | данные отсутствуют | данные отсутствуют |
| 860 | 740991.28 | 1299736.41 | данные отсутствуют | данные отсутствуют |
| Государственный регистратор | | | ФГИС ЕГРН | |
| полное наименование должности | | | подпись | |
| | | | инициалы, фамилия | |

М.П.

Выписка из Единого государственного реестра недвижимости об объекте недвижимости
Сведения о частях земельного участка

| Земельный участок | | | | |
|--------------------------------|---------------|--------------------------------------|--|--|
| (вид объекта недвижимости) | | | | |
| Лист № __ Раздела 4.2 | | Всего листов раздела 4.2 : __ | | Всего разделов: __ |
| 30.09.2021 № 99/2021/420827280 | | | | |
| Кадастровый номер: | | | 02:22:000000:239 (единое землепользование) | |
| Номер точки | Координаты, м | | Описание закрепления на местности | Средняя квадратическая погрешность определения координат характерных точек границы части земельного участка, м |
| | X | Y | | |
| 1 | 2 | 3 | 4 | 5 |
| 861 | 740991.27 | 1299736.4 | данные отсутствуют | данные отсутствуют |
| 861 | 740991.27 | 1299736.4 | данные отсутствуют | данные отсутствуют |
| 862 | 740991.26 | 1299736.35 | данные отсутствуют | данные отсутствуют |
| 862 | 740991.26 | 1299736.35 | данные отсутствуют | данные отсутствуют |
| 863 | 740991.27 | 1299736.3 | данные отсутствуют | данные отсутствуют |
| 863 | 740991.27 | 1299736.3 | данные отсутствуют | данные отсутствуют |
| 864 | 740991.3 | 1299736.27 | данные отсутствуют | данные отсутствуют |
| 864 | 740991.3 | 1299736.27 | данные отсутствуют | данные отсутствуют |
| 865 | 740993.08 | 1299734.93 | данные отсутствуют | данные отсутствуют |
| 865 | 740993.08 | 1299734.93 | данные отсутствуют | данные отсутствуют |
| 866 | 740993.09 | 1299734.92 | данные отсутствуют | данные отсутствуют |
| 866 | 740993.09 | 1299734.92 | данные отсутствуют | данные отсутствуют |
| 867 | 740993.14 | 1299734.91 | данные отсутствуют | данные отсутствуют |
| 867 | 740993.14 | 1299734.91 | данные отсутствуют | данные отсутствуют |
| 868 | 740993.19 | 1299734.92 | данные отсутствуют | данные отсутствуют |
| 868 | 740993.19 | 1299734.92 | данные отсутствуют | данные отсутствуют |
| 869 | 740993.22 | 1299734.95 | данные отсутствуют | данные отсутствуют |
| Государственный регистратор | | | ФГИС ЕГРН | |
| полное наименование должности | | | подпись | |
| | | | инициалы, фамилия | |

М.П.

Раздел 4.2

Выписка из Единого государственного реестра недвижимости об объекте недвижимости
Сведения о частях земельного участка

| Земельный участок | | | | |
|--------------------------------|---------------|--------------------------------------|--|--|
| (вид объекта недвижимости) | | | | |
| Лист № __ Раздела 4.2 | | Всего листов раздела 4.2 : __ | | Всего разделов: __ |
| 30.09.2021 № 99/2021/420827280 | | | | |
| Кадастровый номер: | | | 02:22:000000:239 (единое землепользование) | |
| Номер точки | Координаты, м | | Описание закрепления на местности | Средняя квадратическая погрешность определения координат характерных точек границы части земельного участка, м |
| | X | Y | | |
| 1 | 2 | 3 | 4 | 5 |
| 869 | 740993.22 | 1299734.95 | данные отсутствуют | данные отсутствуют |
| 870 | 740994.57 | 1299736.74 | данные отсутствуют | данные отсутствуют |
| 870 | 740994.57 | 1299736.74 | данные отсутствуют | данные отсутствуют |
| 871 | 740994.57 | 1299736.75 | данные отсутствуют | данные отсутствуют |
| 871 | 740994.57 | 1299736.75 | данные отсутствуют | данные отсутствуют |
| 872 | 740994.59 | 1299736.8 | данные отсутствуют | данные отсутствуют |
| 872 | 740994.59 | 1299736.8 | данные отсутствуют | данные отсутствуют |
| 873 | 740994.57 | 1299736.85 | данные отсутствуют | данные отсутствуют |
| 873 | 740994.57 | 1299736.85 | данные отсутствуют | данные отсутствуют |
| 874 | 740994.55 | 1299736.88 | данные отсутствуют | данные отсутствуют |
| 874 | 740994.55 | 1299736.88 | данные отсутствуют | данные отсутствуют |
| 875 | 740992.76 | 1299738.22 | данные отсутствуют | данные отсутствуют |
| 875 | 740992.76 | 1299738.22 | данные отсутствуют | данные отсутствуют |
| 876 | 740992.75 | 1299738.23 | данные отсутствуют | данные отсутствуют |
| 876 | 740992.75 | 1299738.23 | данные отсутствуют | данные отсутствуют |
| 877 | 740556.7 | 1299237.11 | данные отсутствуют | данные отсутствуют |
| 877 | 740556.7 | 1299237.11 | данные отсутствуют | данные отсутствуют |
| Государственный регистратор | | | ФГИС ЕГРН | |
| полное наименование должности | | | подпись | |
| | | | инициалы, фамилия | |

М.П.

| Земельный участок | | | | |
|---------------------------------|---------------|---|--|--|
| (вид объекта недвижимости) | | | | |
| Лист № _____ Раздела 4.2 | | Всего листов раздела 4.2 : _____ | | Всего разделов: _____ |
| 30.09.2021 № 99/2021/420827280 | | | | |
| Кадастровый номер: | | | 02:22:000000:239 (единое землепользование) | |
| Номер точки | Координаты, м | | Описание закрепления на местности | Средняя квадратическая погрешность определения координат характерных точек границы части земельного участка, м |
| | X | Y | | |
| 1 | 2 | 3 | 4 | 5 |
| 878 | 740556.65 | 1299237.1 | данные отсутствуют | данные отсутствуют |
| 878 | 740556.65 | 1299237.1 | данные отсутствуют | данные отсутствуют |
| 879 | 740556.62 | 1299237.08 | данные отсутствуют | данные отсутствуют |
| 879 | 740556.62 | 1299237.08 | данные отсутствуют | данные отсутствуют |
| 880 | 740555.11 | 1299235.43 | данные отсутствуют | данные отсутствуют |
| 880 | 740555.11 | 1299235.43 | данные отсутствуют | данные отсутствуют |
| 881 | 740555.09 | 1299235.41 | данные отсутствуют | данные отсутствуют |
| 881 | 740555.09 | 1299235.41 | данные отсутствуют | данные отсутствуют |
| 882 | 740555.08 | 1299235.36 | данные отсутствуют | данные отсутствуют |
| 882 | 740555.08 | 1299235.36 | данные отсутствуют | данные отсутствуют |
| 883 | 740555.09 | 1299235.31 | данные отсутствуют | данные отсутствуют |
| 883 | 740555.09 | 1299235.31 | данные отсутствуют | данные отсутствуют |
| 884 | 740555.11 | 1299235.29 | данные отсутствуют | данные отсутствуют |
| 884 | 740555.11 | 1299235.29 | данные отсутствуют | данные отсутствуют |
| 885 | 740556.75 | 1299233.78 | данные отсутствуют | данные отсутствуют |
| 885 | 740556.75 | 1299233.78 | данные отсутствуют | данные отсутствуют |
| 886 | 740556.77 | 1299233.76 | данные отсутствуют | данные отсутствуют |
| Государственный регистратор | | | | ФГИС ЕГРН |
| полное наименование должности | | | подпись | инициалы, фамилия |

М.П.

| Земельный участок | | | | |
|---------------------------------|---------------|---|--|--|
| (вид объекта недвижимости) | | | | |
| Лист № _____ Раздела 4.2 | | Всего листов раздела 4.2 : _____ | | Всего разделов: _____ |
| 30.09.2021 № 99/2021/420827280 | | | | |
| Кадастровый номер: | | | 02:22:000000:239 (единое землепользование) | |
| Номер точки | Координаты, м | | Описание закрепления на местности | Средняя квадратическая погрешность определения координат характерных точек границы части земельного участка, м |
| | X | Y | | |
| 1 | 2 | 3 | 4 | 5 |
| 886 | 740556.77 | 1299233.76 | данные отсутствуют | данные отсутствуют |
| 887 | 740556.82 | 1299233.75 | данные отсутствуют | данные отсутствуют |
| 887 | 740556.82 | 1299233.75 | данные отсутствуют | данные отсутствуют |
| 888 | 740556.87 | 1299233.76 | данные отсутствуют | данные отсутствуют |
| 888 | 740556.87 | 1299233.76 | данные отсутствуют | данные отсутствуют |
| 889 | 740556.9 | 1299233.78 | данные отсутствуют | данные отсутствуют |
| 889 | 740556.9 | 1299233.78 | данные отсутствуют | данные отсутствуют |
| 890 | 740558.41 | 1299235.42 | данные отсутствуют | данные отсутствуют |
| 890 | 740558.41 | 1299235.42 | данные отсутствуют | данные отсутствуют |
| 891 | 740558.43 | 1299235.44 | данные отсутствуют | данные отсутствуют |
| 891 | 740558.43 | 1299235.44 | данные отсутствуют | данные отсутствуют |
| 892 | 740558.44 | 1299235.49 | данные отсутствуют | данные отсутствуют |
| 892 | 740558.44 | 1299235.49 | данные отсутствуют | данные отсутствуют |
| 893 | 740558.43 | 1299235.54 | данные отсутствуют | данные отсутствуют |
| 893 | 740558.43 | 1299235.54 | данные отсутствуют | данные отсутствуют |
| 894 | 740558.41 | 1299235.56 | данные отсутствуют | данные отсутствуют |
| 894 | 740558.41 | 1299235.56 | данные отсутствуют | данные отсутствуют |
| Государственный регистратор | | | | ФГИС ЕГРН |
| полное наименование должности | | | подпись | инициалы, фамилия |

М.П.

Выписка из Единого государственного реестра недвижимости об объекте недвижимости
Сведения о частях земельного участка

| Земельный участок | | | | |
|---------------------------------|---------------|---|--|--|
| (вид объекта недвижимости) | | | | |
| Лист № _____ Раздела 4.2 | | Всего листов раздела 4.2 : _____ | | Всего разделов: _____ |
| 30.09.2021 № 99/2021/420827280 | | | | |
| Кадастровый номер: | | | 02:22:000000:239 (единое землепользование) | |
| Номер точки | Координаты, м | | Описание закрепления на местности | Средняя квадратическая погрешность определения координат характерных точек границы части земельного участка, м |
| | X | Y | | |
| 1 | 2 | 3 | 4 | 5 |
| 895 | 740556.77 | 1299237.08 | данные отсутствуют | данные отсутствуют |
| 895 | 740556.77 | 1299237.08 | данные отсутствуют | данные отсутствуют |
| 896 | 740556.75 | 1299237.1 | данные отсутствуют | данные отсутствуют |
| 896 | 740556.75 | 1299237.1 | данные отсутствуют | данные отсутствуют |
| 897 | 740770.6 | 1299468.93 | данные отсутствуют | данные отсутствуют |
| 897 | 740770.6 | 1299468.93 | данные отсутствуют | данные отсутствуют |
| 898 | 740770.55 | 1299468.92 | данные отсутствуют | данные отсутствуют |
| 898 | 740770.55 | 1299468.92 | данные отсутствуют | данные отсутствуют |
| 899 | 740770.53 | 1299468.9 | данные отсутствуют | данные отсутствуют |
| 899 | 740770.53 | 1299468.9 | данные отсутствуют | данные отсутствуют |
| 901 | 740768.99 | 1299467.23 | данные отсутствуют | данные отсутствуют |
| 901 | 740768.99 | 1299467.23 | данные отсутствуют | данные отсутствуют |
| 902 | 740768.98 | 1299467.18 | данные отсутствуют | данные отсутствуют |
| 902 | 740768.98 | 1299467.18 | данные отсутствуют | данные отсутствуют |
| 903 | 740768.99 | 1299467.13 | данные отсутствуют | данные отсутствуют |
| 903 | 740768.99 | 1299467.13 | данные отсутствуют | данные отсутствуют |
| 904 | 740769.01 | 1299467.11 | данные отсутствуют | данные отсутствуют |
| Государственный регистратор | | | ФГИС ЕГРН | |
| полное наименование должности | | | подпись | |
| | | | инициалы, фамилия | |

М.П.

Выписка из Единого государственного реестра недвижимости об объекте недвижимости
Сведения о частях земельного участка

| Земельный участок | | | | |
|---------------------------------|---------------|---|--|--|
| (вид объекта недвижимости) | | | | |
| Лист № _____ Раздела 4.2 | | Всего листов раздела 4.2 : _____ | | Всего разделов: _____ |
| 30.09.2021 № 99/2021/420827280 | | | | |
| Кадастровый номер: | | | 02:22:000000:239 (единое землепользование) | |
| Номер точки | Координаты, м | | Описание закрепления на местности | Средняя квадратическая погрешность определения координат характерных точек границы части земельного участка, м |
| | X | Y | | |
| 1 | 2 | 3 | 4 | 5 |
| 904 | 740769.01 | 1299467.11 | данные отсутствуют | данные отсутствуют |
| 905 | 740770.65 | 1299465.6 | данные отсутствуют | данные отсутствуют |
| 905 | 740770.65 | 1299465.6 | данные отсутствуют | данные отсутствуют |
| 906 | 740770.67 | 1299465.58 | данные отсутствуют | данные отсутствуют |
| 906 | 740770.67 | 1299465.58 | данные отсутствуют | данные отсутствуют |
| 907 | 740770.72 | 1299465.57 | данные отсутствуют | данные отсутствуют |
| 907 | 740770.72 | 1299465.57 | данные отсутствуют | данные отсутствуют |
| 908 | 740770.77 | 1299465.58 | данные отсутствуют | данные отсутствуют |
| 908 | 740770.77 | 1299465.58 | данные отсутствуют | данные отсутствуют |
| 909 | 740770.79 | 1299465.6 | данные отсутствуют | данные отсутствуют |
| 909 | 740770.79 | 1299465.6 | данные отсутствуют | данные отсутствуют |
| 910 | 740772.31 | 1299467.24 | данные отсутствуют | данные отсутствуют |
| 910 | 740772.31 | 1299467.24 | данные отсутствуют | данные отсутствуют |
| 911 | 740772.33 | 1299467.26 | данные отсутствуют | данные отсутствуют |
| 911 | 740772.33 | 1299467.26 | данные отсутствуют | данные отсутствуют |
| 912 | 740772.34 | 1299467.31 | данные отсутствуют | данные отсутствуют |
| 912 | 740772.34 | 1299467.31 | данные отсутствуют | данные отсутствуют |
| Государственный регистратор | | | ФГИС ЕГРН | |
| полное наименование должности | | | подпись | |
| | | | инициалы, фамилия | |

М.П.

| Земельный участок | | | | |
|--------------------------------|---------------|--------------------------------------|--|--|
| (вид объекта недвижимости) | | | | |
| Лист № __ Раздела 4.2 | | Всего листов раздела 4.2 : __ | | Всего разделов: __ |
| 30.09.2021 № 99/2021/420827280 | | | | |
| Кадастровый номер: | | | 02:22:000000:239 (единое землепользование) | |
| Номер точки | Координаты, м | | Описание закрепления на местности | Средняя квадратическая погрешность определения координат характерных точек границы части земельного участка, м |
| | X | Y | | |
| 1 | 2 | 3 | 4 | 5 |
| 913 | 740772.33 | 1299467.36 | данные отсутствуют | данные отсутствуют |
| 913 | 740772.33 | 1299467.36 | данные отсутствуют | данные отсутствуют |
| 914 | 740772.31 | 1299467.38 | данные отсутствуют | данные отсутствуют |
| 914 | 740772.31 | 1299467.38 | данные отсутствуют | данные отсутствуют |
| 915 | 740770.67 | 1299468.9 | данные отсутствуют | данные отсутствуют |
| 915 | 740770.67 | 1299468.9 | данные отсутствуют | данные отсутствуют |
| 916 | 740770.65 | 1299468.92 | данные отсутствуют | данные отсутствуют |
| 916 | 740770.65 | 1299468.92 | данные отсутствуют | данные отсутствуют |
| 917 | 740655.4 | 1299343.93 | данные отсутствуют | данные отсутствуют |
| 917 | 740655.4 | 1299343.93 | данные отсутствуют | данные отсутствуют |
| 918 | 740655.35 | 1299343.92 | данные отсутствуют | данные отсутствуют |
| 918 | 740655.35 | 1299343.92 | данные отсутствуют | данные отсутствуют |
| 919 | 740655.33 | 1299343.9 | данные отсутствуют | данные отсутствуют |
| 919 | 740655.33 | 1299343.9 | данные отсутствуют | данные отсутствуют |
| 920 | 740653.81 | 1299342.26 | данные отсутствуют | данные отсутствуют |
| 920 | 740653.81 | 1299342.26 | данные отсутствуют | данные отсутствуют |
| 921 | 740653.79 | 1299342.24 | данные отсутствуют | данные отсутствуют |
| Государственный регистратор | | | ФГИС ЕГРН | |
| полное наименование должности | | | подпись | |
| | | | инициалы, фамилия | |

М.П.

Раздел 4.2

Выписка из Единого государственного реестра недвижимости об объекте недвижимости
Сведения о частях земельного участка

| Земельный участок | | | | |
|--------------------------------|---------------|--------------------------------------|--|--|
| (вид объекта недвижимости) | | | | |
| Лист № __ Раздела 4.2 | | Всего листов раздела 4.2 : __ | | Всего разделов: __ |
| 30.09.2021 № 99/2021/420827280 | | | | |
| Кадастровый номер: | | | 02:22:000000:239 (единое землепользование) | |
| Номер точки | Координаты, м | | Описание закрепления на местности | Средняя квадратическая погрешность определения координат характерных точек границы части земельного участка, м |
| | X | Y | | |
| 1 | 2 | 3 | 4 | 5 |
| 921 | 740653.79 | 1299342.24 | данные отсутствуют | данные отсутствуют |
| 922 | 740653.78 | 1299342.19 | данные отсутствуют | данные отсутствуют |
| 922 | 740653.78 | 1299342.19 | данные отсутствуют | данные отсутствуют |
| 923 | 740653.79 | 1299342.14 | данные отсутствуют | данные отсутствуют |
| 923 | 740653.79 | 1299342.14 | данные отсутствуют | данные отсутствуют |
| 924 | 740653.81 | 1299342.12 | данные отсутствуют | данные отсутствуют |
| 924 | 740653.81 | 1299342.12 | данные отсутствуют | данные отсутствуют |
| 925 | 740655.46 | 1299340.6 | данные отсутствуют | данные отсутствуют |
| 925 | 740655.46 | 1299340.6 | данные отсутствуют | данные отсутствуют |
| 926 | 740655.48 | 1299340.58 | данные отсутствуют | данные отсутствуют |
| 926 | 740655.48 | 1299340.58 | данные отсутствуют | данные отсутствуют |
| 927 | 740655.53 | 1299340.57 | данные отсутствуют | данные отсутствуют |
| 927 | 740655.53 | 1299340.57 | данные отсутствуют | данные отсутствуют |
| 928 | 740655.58 | 1299340.58 | данные отсутствуют | данные отсутствуют |
| 928 | 740655.58 | 1299340.58 | данные отсутствуют | данные отсутствуют |
| 929 | 740655.6 | 1299340.6 | данные отсутствуют | данные отсутствуют |
| 929 | 740655.6 | 1299340.6 | данные отсутствуют | данные отсутствуют |
| Государственный регистратор | | | ФГИС ЕГРН | |
| полное наименование должности | | | подпись | |
| | | | инициалы, фамилия | |

М.П.

Выписка из Единого государственного реестра недвижимости об объекте недвижимости
Сведения о частях земельного участка

| Земельный участок | | | | |
|--------------------------------|---------------|--------------------------------------|--|--|
| (вид объекта недвижимости) | | | | |
| Лист № __ Раздела 4.2 | | Всего листов раздела 4.2 : __ | | Всего разделов: __ |
| 30.09.2021 № 99/2021/420827280 | | | | |
| Кадастровый номер: | | | 02:22:000000:239 (единое землепользование) | |
| Номер точки | Координаты, м | | Описание закрепления на местности | Средняя квадратическая погрешность определения координат характерных точек границы части земельного участка, м |
| | X | Y | | |
| 1 | 2 | 3 | 4 | 5 |
| 930 | 740657.11 | 1299342.25 | данные отсутствуют | данные отсутствуют |
| 930 | 740657.11 | 1299342.25 | данные отсутствуют | данные отсутствуют |
| 931 | 740657.13 | 1299342.27 | данные отсутствуют | данные отсутствуют |
| 931 | 740657.13 | 1299342.27 | данные отсутствуют | данные отсутствуют |
| 932 | 740657.14 | 1299342.32 | данные отсутствуют | данные отсутствуют |
| 932 | 740657.14 | 1299342.32 | данные отсутствуют | данные отсутствуют |
| 933 | 740657.13 | 1299342.37 | данные отсутствуют | данные отсутствуют |
| 933 | 740657.13 | 1299342.37 | данные отсутствуют | данные отсутствуют |
| 934 | 740657.11 | 1299342.4 | данные отсутствуют | данные отсутствуют |
| 934 | 740657.11 | 1299342.4 | данные отсутствуют | данные отсутствуют |
| 935 | 740655.47 | 1299343.9 | данные отсутствуют | данные отсутствуют |
| 935 | 740655.47 | 1299343.9 | данные отсутствуют | данные отсутствуют |
| 936 | 740655.45 | 1299343.92 | данные отсутствуют | данные отсутствуют |
| 936 | 740655.45 | 1299343.92 | данные отсутствуют | данные отсутствуют |
| 937 | 740886.89 | 1299583.09 | данные отсутствуют | данные отсутствуют |
| 937 | 740886.89 | 1299583.09 | данные отсутствуют | данные отсутствуют |
| 938 | 740888.31 | 1299584.76 | данные отсутствуют | данные отсутствуют |
| Государственный регистратор | | | ФГИС ЕГРН | |
| полное наименование должности | | | подпись | |
| | | | инициалы, фамилия | |

М.П.

Выписка из Единого государственного реестра недвижимости об объекте недвижимости
Сведения о частях земельного участка

| Земельный участок | | | | |
|--------------------------------|---------------|--------------------------------------|--|--|
| (вид объекта недвижимости) | | | | |
| Лист № __ Раздела 4.2 | | Всего листов раздела 4.2 : __ | | Всего разделов: __ |
| 30.09.2021 № 99/2021/420827280 | | | | |
| Кадастровый номер: | | | 02:22:000000:239 (единое землепользование) | |
| Номер точки | Координаты, м | | Описание закрепления на местности | Средняя квадратическая погрешность определения координат характерных точек границы части земельного участка, м |
| | X | Y | | |
| 1 | 2 | 3 | 4 | 5 |
| 938 | 740888.31 | 1299584.76 | данные отсутствуют | данные отсутствуют |
| 939 | 740893.51 | 1299591.73 | данные отсутствуют | данные отсутствуют |
| 939 | 740893.51 | 1299591.73 | данные отсутствуют | данные отсутствуют |
| 940 | 740886.13 | 1299590.28 | данные отсутствуют | данные отсутствуют |
| 940 | 740886.13 | 1299590.28 | данные отсутствуют | данные отсутствуют |
| 941 | 740033.02 | 1298652.09 | данные отсутствуют | данные отсутствуют |
| 941 | 740033.02 | 1298652.09 | данные отсутствуют | данные отсутствуют |
| 942 | 740057.62 | 1298678.3 | данные отсутствуют | данные отсутствуют |
| 942 | 740057.62 | 1298678.3 | данные отсутствуют | данные отсутствуют |
| 943 | 739998.94 | 1298660.57 | данные отсутствуют | данные отсутствуют |
| 944 | 740034.53 | 1298670.89 | данные отсутствуют | данные отсутствуют |
| 944 | 740034.53 | 1298670.89 | данные отсутствуют | данные отсутствуют |
| 945 | 740034.48 | 1298670.88 | данные отсутствуют | данные отсутствуют |
| 945 | 740034.48 | 1298670.88 | данные отсутствуют | данные отсутствуют |
| 946 | 740034.46 | 1298670.86 | данные отсутствуют | данные отсутствуют |
| 946 | 740034.46 | 1298670.86 | данные отсутствуют | данные отсутствуют |
| 947 | 740032.95 | 1298669.2 | данные отсутствуют | данные отсутствуют |
| Государственный регистратор | | | ФГИС ЕГРН | |
| полное наименование должности | | | подпись | |
| | | | инициалы, фамилия | |

М.П.

| Земельный участок | | | | |
|--------------------------------|---------------|--------------------------------------|--|--|
| (вид объекта недвижимости) | | | | |
| Лист № __ Раздела 4.2 | | Всего листов раздела 4.2 : __ | | Всего разделов: __ |
| 30.09.2021 № 99/2021/420827280 | | | | |
| Кадастровый номер: | | | 02:22:000000:239 (единое землепользование) | |
| Номер точки | Координаты, м | | Описание закрепления на местности | Средняя квадратическая погрешность определения координат характерных точек границы части земельного участка, м |
| | X | Y | | |
| 1 | 2 | 3 | 4 | 5 |
| 947 | 740032.95 | 1298669.2 | данные отсутствуют | данные отсутствуют |
| 948 | 740032.93 | 1298669.18 | данные отсутствуют | данные отсутствуют |
| 948 | 740032.93 | 1298669.18 | данные отсутствуют | данные отсутствуют |
| 949 | 740032.92 | 1298669.13 | данные отсутствуют | данные отсутствуют |
| 949 | 740032.92 | 1298669.13 | данные отсутствуют | данные отсутствуют |
| 950 | 740032.93 | 1298669.08 | данные отсутствуют | данные отсутствуют |
| 950 | 740032.93 | 1298669.08 | данные отсутствуют | данные отсутствуют |
| 951 | 740032.95 | 1298669.05 | данные отсутствуют | данные отсутствуют |
| 951 | 740032.95 | 1298669.05 | данные отсутствуют | данные отсутствуют |
| 952 | 740034.61 | 1298667.56 | данные отсутствуют | данные отсутствуют |
| 952 | 740034.61 | 1298667.56 | данные отсутствуют | данные отсутствуют |
| 953 | 740034.63 | 1298667.54 | данные отсутствуют | данные отсутствуют |
| 953 | 740034.63 | 1298667.54 | данные отсутствуют | данные отсутствуют |
| 954 | 740034.68 | 1298667.53 | данные отсутствуют | данные отсутствуют |
| 954 | 740034.68 | 1298667.53 | данные отсутствуют | данные отсутствуют |
| 955 | 740034.73 | 1298667.54 | данные отсутствуют | данные отсутствуют |
| 955 | 740034.73 | 1298667.54 | данные отсутствуют | данные отсутствуют |
| Государственный регистратор | | | | ФГИС ЕГРН |
| полное наименование должности | | | подпись | инициалы, фамилия |

М.П.

| Земельный участок | | | | |
|--------------------------------|---------------|--------------------------------------|--|--|
| (вид объекта недвижимости) | | | | |
| Лист № __ Раздела 4.2 | | Всего листов раздела 4.2 : __ | | Всего разделов: __ |
| 30.09.2021 № 99/2021/420827280 | | | | |
| Кадастровый номер: | | | 02:22:000000:239 (единое землепользование) | |
| Номер точки | Координаты, м | | Описание закрепления на местности | Средняя квадратическая погрешность определения координат характерных точек границы части земельного участка, м |
| | X | Y | | |
| 1 | 2 | 3 | 4 | 5 |
| 956 | 740034.75 | 1298667.56 | данные отсутствуют | данные отсутствуют |
| 956 | 740034.75 | 1298667.56 | данные отсутствуют | данные отсутствуют |
| 957 | 740036.25 | 1298669.21 | данные отсутствуют | данные отсутствуют |
| 957 | 740036.25 | 1298669.21 | данные отсутствуют | данные отсутствуют |
| 958 | 740036.27 | 1298669.23 | данные отсутствуют | данные отсутствуют |
| 958 | 740036.27 | 1298669.23 | данные отсутствуют | данные отсутствуют |
| 959 | 740036.28 | 1298669.28 | данные отсутствуют | данные отсутствуют |
| 959 | 740036.28 | 1298669.28 | данные отсутствуют | данные отсутствуют |
| 960 | 740036.27 | 1298669.33 | данные отсутствуют | данные отсутствуют |
| 960 | 740036.27 | 1298669.33 | данные отсутствуют | данные отсутствуют |
| 961 | 740036.25 | 1298669.35 | данные отсутствуют | данные отсутствуют |
| 961 | 740036.25 | 1298669.35 | данные отсутствуют | данные отсутствуют |
| 962 | 740034.6 | 1298670.86 | данные отсутствуют | данные отсутствуют |
| 962 | 740034.6 | 1298670.86 | данные отсутствуют | данные отсутствуют |
| 963 | 740034.58 | 1298670.88 | данные отсутствуют | данные отсутствуют |
| 963 | 740034.58 | 1298670.88 | данные отсутствуют | данные отсутствуют |
| 974 | 737643.73 | 1294756.53 | данные отсутствуют | данные отсутствуют |
| Государственный регистратор | | | | ФГИС ЕГРН |
| полное наименование должности | | | подпись | инициалы, фамилия |

М.П.

Выписка из Единого государственного реестра недвижимости об объекте недвижимости
Сведения о частях земельного участка

| Земельный участок | | | | |
|--------------------------------|---------------|---------------------------------------|--|--|
| (вид объекта недвижимости) | | | | |
| Лист № ___ Раздела 4.2 | | Всего листов раздела 4.2 : ___ | | Всего разделов: ___ |
| 30.09.2021 № 99/2021/420827280 | | | | |
| Кадастровый номер: | | | 02:22:000000:239 (единое землепользование) | |
| Номер точки | Координаты, м | | Описание закрепления на местности | Средняя квадратическая погрешность определения координат характерных точек границы части земельного участка, м |
| | X | Y | | |
| 1 | 2 | 3 | 4 | 5 |
| 975 | 737641.42 | 1294896.92 | данные отсутствуют | данные отсутствуют |
| 976 | 737662.14 | 1295032.71 | данные отсутствуют | данные отсутствуют |
| 977 | 737666.74 | 1295292.78 | данные отсутствуют | данные отсутствуют |
| 978 | 737670.5 | 1295351.76 | данные отсутствуют | данные отсутствуют |
| 1007 | 737630.97 | 1294785.96 | данные отсутствуют | данные отсутствуют |
| 1346 | 736539.08 | 1300889.54 | данные отсутствуют | данные отсутствуют |
| 1365 | 736550.3 | 1300929.47 | данные отсутствуют | данные отсутствуют |
| 1366 | 736528.24 | 1300908.41 | данные отсутствуют | данные отсутствуют |
| 1436 | 744760.05 | 1297197.59 | данные отсутствуют | данные отсутствуют |
| 1437 | 744733.33 | 1297218.63 | данные отсутствуют | данные отсутствуют |
| 1478 | 744613.71 | 1297324.99 | данные отсутствуют | данные отсутствуют |
| 1487 | 744396.97 | 1297528.88 | данные отсутствуют | данные отсутствуют |
| 1559 | 744387.37 | 1297488.38 | данные отсутствуют | данные отсутствуют |
| 1560 | 744475.05 | 1297397.19 | данные отсутствуют | данные отсутствуют |
| 1561 | 744713.06 | 1297227.97 | данные отсутствуют | данные отсутствуют |
| 1566 | 745264.55 | 1296492.32 | данные отсутствуют | данные отсутствуют |
| 1567 | 745408.91 | 1296312.63 | данные отсутствуют | данные отсутствуют |
| Государственный регистратор | | | | ФГИС ЕГРН |
| полное наименование должности | | | подпись | инициалы, фамилия |

М.П.

Выписка из Единого государственного реестра недвижимости об объекте недвижимости
Сведения о частях земельного участка

| Земельный участок | | | | |
|--------------------------------|---------------|---------------------------------------|--|--|
| (вид объекта недвижимости) | | | | |
| Лист № ___ Раздела 4.2 | | Всего листов раздела 4.2 : ___ | | Всего разделов: ___ |
| 30.09.2021 № 99/2021/420827280 | | | | |
| Кадастровый номер: | | | 02:22:000000:239 (единое землепользование) | |
| Номер точки | Координаты, м | | Описание закрепления на местности | Средняя квадратическая погрешность определения координат характерных точек границы части земельного участка, м |
| | X | Y | | |
| 1 | 2 | 3 | 4 | 5 |
| 1572 | 744702.48 | 1296977.77 | данные отсутствуют | данные отсутствуют |
| 1572 | 744702.48 | 1296977.77 | данные отсутствуют | данные отсутствуют |
| 1584 | 742751.78 | 1299540.75 | данные отсутствуют | данные отсутствуют |
| 1618 | 742392.51 | 1299808.61 | данные отсутствуют | данные отсутствуют |
| 1619 | 742331.93 | 1299808.61 | данные отсутствуют | данные отсутствуют |
| 1686 | 741232.75 | 1298233.13 | данные отсутствуют | данные отсутствуют |
| 1687 | 741247.69 | 1298233.71 | данные отсутствуют | данные отсутствуют |
| 1688 | 741258.32 | 1298232.55 | данные отсутствуют | данные отсутствуют |
| 1689 | 741265.5 | 1298230.83 | данные отсутствуют | данные отсутствуют |
| 1690 | 741282.84 | 1298224.41 | данные отсутствуют | данные отсутствуют |
| 1691 | 741295.96 | 1298217.89 | данные отсутствуют | данные отсутствуют |
| 1692 | 741309 | 1298212.15 | данные отсутствуют | данные отсутствуют |
| 1693 | 741315.52 | 1298225.08 | данные отсутствуют | данные отсутствуют |
| 1694 | 741321.74 | 1298235.32 | данные отсутствуют | данные отсутствуют |
| 1695 | 741327.77 | 1298245.47 | данные отсутствуют | данные отсутствуют |
| 1835 | 741514.56 | 1298061.45 | данные отсутствуют | данные отсутствуют |
| 1835 | 741514.56 | 1298061.45 | данные отсутствуют | данные отсутствуют |
| Государственный регистратор | | | | ФГИС ЕГРН |
| полное наименование должности | | | подпись | инициалы, фамилия |

М.П.

| Земельный участок | | | | |
|--------------------------------|---------------|--------------------------------------|--|--|
| (вид объекта недвижимости) | | | | |
| Лист № __ Раздела 4.2 | | Всего листов раздела 4.2 : __ | | Всего разделов: __ |
| 30.09.2021 № 99/2021/420827280 | | | | |
| Кадастровый номер: | | | 02:22:000000:239 (единое землепользование) | |
| Номер точки | Координаты, м | | Описание закрепления на местности | Средняя квадратическая погрешность определения координат характерных точек границы части земельного участка, м |
| | X | Y | | |
| 1 | 2 | 3 | 4 | 5 |
| 1836 | 741413.4 | 1298118.21 | данные отсутствуют | данные отсутствуют |
| 1837 | 741402.16 | 1298115.71 | данные отсутствуют | данные отсутствуют |
| 1838 | 741319.54 | 1298131.02 | данные отсутствуют | данные отсутствуют |
| 1839 | 741301.36 | 1298076.37 | данные отсутствуют | данные отсутствуют |
| 1839 | 741301.36 | 1298076.37 | данные отсутствуют | данные отсутствуют |
| 1840 | 741280.88 | 1298083.47 | данные отсутствуют | данные отсутствуют |
| 1840 | 741280.88 | 1298083.47 | данные отсутствуют | данные отсутствуют |
| 1841 | 741303.06 | 1298168.96 | данные отсутствуют | данные отсутствуют |
| 1965 | 741316.43 | 1298168.43 | данные отсутствуют | данные отсутствуют |
| 1966 | 741413.42 | 1298118.27 | данные отсутствуют | данные отсутствуют |
| 1967 | 741514.56 | 1298065.46 | данные отсутствуют | данные отсутствуют |
| 1967 | 741514.56 | 1298065.46 | данные отсутствуют | данные отсутствуют |
| 1968 | 741593.99 | 1298065.66 | данные отсутствуют | данные отсутствуют |
| 1968 | 741593.99 | 1298065.66 | данные отсутствуют | данные отсутствуют |
| 1969 | 741737.83 | 1298087.1 | данные отсутствуют | данные отсутствуют |
| 1969 | 741737.83 | 1298087.1 | данные отсутствуют | данные отсутствуют |
| 1970 | 741737.88 | 1298087.09 | данные отсутствуют | данные отсутствуют |
| Государственный регистратор | | | ФГИС ЕГРН | |
| полное наименование должности | | | подпись | |
| | | | инициалы, фамилия | |

М.П.

Раздел 4.2

Выписка из Единого государственного реестра недвижимости об объекте недвижимости
Сведения о частях земельного участка

| Земельный участок | | | | |
|--------------------------------|---------------|--------------------------------------|--|--|
| (вид объекта недвижимости) | | | | |
| Лист № __ Раздела 4.2 | | Всего листов раздела 4.2 : __ | | Всего разделов: __ |
| 30.09.2021 № 99/2021/420827280 | | | | |
| Кадастровый номер: | | | 02:22:000000:239 (единое землепользование) | |
| Номер точки | Координаты, м | | Описание закрепления на местности | Средняя квадратическая погрешность определения координат характерных точек границы части земельного участка, м |
| | X | Y | | |
| 1 | 2 | 3 | 4 | 5 |
| 1970 | 741737.88 | 1298087.09 | данные отсутствуют | данные отсутствуют |
| 1971 | 737795.48 | 1296244.44 | данные отсутствуют | данные отсутствуют |
| 1971 | 737795.48 | 1296244.44 | данные отсутствуют | данные отсутствуют |
| 1972 | 737842.75 | 1296294.27 | данные отсутствуют | данные отсутствуют |
| 1972 | 737842.75 | 1296294.27 | данные отсутствуют | данные отсутствуют |
| 1973 | 737843.38 | 1296300.1 | данные отсутствуют | данные отсутствуют |
| 1973 | 737843.38 | 1296300.1 | данные отсутствуют | данные отсутствуют |
| 1974 | 737843.43 | 1296300.33 | данные отсутствуют | данные отсутствуют |
| 1974 | 737843.43 | 1296300.33 | данные отсутствуют | данные отсутствуют |
| 1975 | 737844.83 | 1296304.25 | данные отсутствуют | данные отсутствуют |
| 1975 | 737844.83 | 1296304.25 | данные отсутствуют | данные отсутствуют |
| 1976 | 737845.06 | 1296304.52 | данные отсутствуют | данные отсутствуют |
| 1976 | 737845.06 | 1296304.52 | данные отсутствуют | данные отсутствуют |
| 1977 | 737850.05 | 1296308.58 | данные отсутствуют | данные отсутствуют |
| 1977 | 737850.05 | 1296308.58 | данные отсутствуют | данные отсутствуют |
| 1978 | 737855.29 | 1296310.42 | данные отсутствуют | данные отсутствуют |
| 1978 | 737855.29 | 1296310.42 | данные отсутствуют | данные отсутствуют |
| Государственный регистратор | | | ФГИС ЕГРН | |
| полное наименование должности | | | подпись | |
| | | | инициалы, фамилия | |

М.П.

Выписка из Единого государственного реестра недвижимости об объекте недвижимости
Сведения о частях земельного участка

| Земельный участок | | | | |
|--------------------------------|---------------|--------------------------------------|--|--|
| (вид объекта недвижимости) | | | | |
| Лист № __ Раздела 4.2 | | Всего листов раздела 4.2 : __ | | Всего разделов: __ |
| 30.09.2021 № 99/2021/420827280 | | | | |
| Кадастровый номер: | | | 02:22:000000:239 (единое землепользование) | |
| Номер точки | Координаты, м | | Описание закрепления на местности | Средняя квадратическая погрешность определения координат характерных точек границы части земельного участка, м |
| | X | Y | | |
| 1 | 2 | 3 | 4 | 5 |
| 1979 | 737855.58 | 1296310.48 | данные отсутствуют | данные отсутствуют |
| 1979 | 737855.58 | 1296310.48 | данные отсутствуют | данные отсутствуют |
| 1980 | 737860.69 | 1296310.68 | данные отсутствуют | данные отсутствуют |
| 1981 | 737983.21 | 1296439.97 | данные отсутствуют | данные отсутствуют |
| 1981 | 737983.21 | 1296439.97 | данные отсутствуют | данные отсутствуют |
| 1982 | 738039.67 | 1296498.45 | данные отсутствуют | данные отсутствуют |
| 1983 | 738144.79 | 1296610.07 | данные отсутствуют | данные отсутствуют |
| 1983 | 738144.79 | 1296610.07 | данные отсутствуют | данные отсутствуют |
| 1984 | 738251.95 | 1296725.76 | данные отсутствуют | данные отсутствуют |
| 1985 | 738358.11 | 1296839.44 | данные отсутствуют | данные отсутствуют |
| 1985 | 738358.11 | 1296839.44 | данные отсутствуют | данные отсутствуют |
| 1986 | 738458.74 | 1296948.87 | данные отсутствуют | данные отсутствуют |
| 1986 | 738458.74 | 1296948.87 | данные отсутствуют | данные отсутствуют |
| 1987 | 738453.79 | 1296952.17 | данные отсутствуют | данные отсутствуют |
| 1987 | 738453.79 | 1296952.17 | данные отсутствуют | данные отсутствуют |
| 1988 | 738453.77 | 1296952.18 | данные отсутствуют | данные отсутствуют |
| 1988 | 738453.77 | 1296952.18 | данные отсутствуют | данные отсутствуют |
| Государственный регистратор | | | | ФГИС ЕГРН |
| полное наименование должности | | | подпись | инициалы, фамилия |

М.П.

Выписка из Единого государственного реестра недвижимости об объекте недвижимости
Сведения о частях земельного участка

| Земельный участок | | | | |
|--------------------------------|---------------|--------------------------------------|--|--|
| (вид объекта недвижимости) | | | | |
| Лист № __ Раздела 4.2 | | Всего листов раздела 4.2 : __ | | Всего разделов: __ |
| 30.09.2021 № 99/2021/420827280 | | | | |
| Кадастровый номер: | | | 02:22:000000:239 (единое землепользование) | |
| Номер точки | Координаты, м | | Описание закрепления на местности | Средняя квадратическая погрешность определения координат характерных точек границы части земельного участка, м |
| | X | Y | | |
| 1 | 2 | 3 | 4 | 5 |
| 1989 | 738452.13 | 1296953.7 | данные отсутствуют | данные отсутствуют |
| 1989 | 738452.13 | 1296953.7 | данные отсутствуют | данные отсутствуют |
| 1990 | 738452.11 | 1296953.72 | данные отсутствуют | данные отсутствуют |
| 1990 | 738452.11 | 1296953.72 | данные отсутствуют | данные отсутствуют |
| 1991 | 738452.1 | 1296953.77 | данные отсутствуют | данные отсутствуют |
| 1991 | 738452.1 | 1296953.77 | данные отсутствуют | данные отсутствуют |
| 1992 | 738452.11 | 1296953.82 | данные отсутствуют | данные отсутствуют |
| 1992 | 738452.11 | 1296953.82 | данные отсутствуют | данные отсутствуют |
| 1993 | 738452.13 | 1296953.84 | данные отсутствуют | данные отсутствуют |
| 1993 | 738452.13 | 1296953.84 | данные отсутствуют | данные отсутствуют |
| 1994 | 738453.64 | 1296955.48 | данные отсутствуют | данные отсутствуют |
| 1994 | 738453.64 | 1296955.48 | данные отсутствуют | данные отсутствуют |
| 1995 | 738453.66 | 1296955.5 | данные отсутствуют | данные отсутствуют |
| 1995 | 738453.66 | 1296955.5 | данные отсутствуют | данные отсутствуют |
| 1996 | 738453.71 | 1296955.51 | данные отсутствуют | данные отсутствуют |
| 1996 | 738453.71 | 1296955.51 | данные отсутствуют | данные отсутствуют |
| 1997 | 738453.76 | 1296955.5 | данные отсутствуют | данные отсутствуют |
| Государственный регистратор | | | | ФГИС ЕГРН |
| полное наименование должности | | | подпись | инициалы, фамилия |

М.П.

| Земельный участок | | | | |
|---------------------------------|---------------|---|--|--|
| (вид объекта недвижимости) | | | | |
| Лист № _____ Раздела 4.2 | | Всего листов раздела 4.2 : _____ | | Всего разделов: _____ |
| 30.09.2021 № 99/2021/420827280 | | | | |
| Кадастровый номер: | | | 02:22:000000:239 (единое землепользование) | |
| Номер точки | Координаты, м | | Описание закрепления на местности | Средняя квадратическая погрешность определения координат характерных точек границы части земельного участка, м |
| | X | Y | | |
| 1 | 2 | 3 | 4 | 5 |
| 1997 | 738453.76 | 1296955.5 | данные отсутствуют | данные отсутствуют |
| 1998 | 738453.78 | 1296955.48 | данные отсутствуют | данные отсутствуют |
| 1998 | 738453.78 | 1296955.48 | данные отсутствуют | данные отсутствуют |
| 1999 | 738455.22 | 1296954.15 | данные отсутствуют | данные отсутствуют |
| 2000 | 738460.32 | 1296950.53 | данные отсутствуют | данные отсутствуют |
| 2001 | 738570.83 | 1297066.31 | данные отсутствуют | данные отсутствуют |
| 2001 | 738570.83 | 1297066.31 | данные отсутствуют | данные отсутствуют |
| 2002 | 738676.19 | 1297181.97 | данные отсутствуют | данные отсутствуют |
| 2002 | 738676.19 | 1297181.97 | данные отсутствуют | данные отсутствуют |
| 2003 | 738787.47 | 1297305.5 | данные отсутствуют | данные отсутствуют |
| 2003 | 738787.47 | 1297305.5 | данные отсутствуют | данные отсутствуют |
| 2004 | 738893.17 | 1297414.73 | данные отсутствуют | данные отсутствуют |
| 2004 | 738893.17 | 1297414.73 | данные отсутствуют | данные отсутствуют |
| 2005 | 738908.79 | 1297431.3 | данные отсутствуют | данные отсутствуют |
| 2005 | 738908.79 | 1297431.3 | данные отсутствуют | данные отсутствуют |
| 2006 | 739193.22 | 1297742.3 | данные отсутствуют | данные отсутствуют |
| 2006 | 739193.22 | 1297742.3 | данные отсутствуют | данные отсутствуют |
| Государственный регистратор | | | ФГИС ЕГРН | |
| полное наименование должности | | | подпись | |
| | | | инициалы, фамилия | |

М.П.

| Земельный участок | | | | |
|---------------------------------|---------------|---|--|--|
| (вид объекта недвижимости) | | | | |
| Лист № _____ Раздела 4.2 | | Всего листов раздела 4.2 : _____ | | Всего разделов: _____ |
| 30.09.2021 № 99/2021/420827280 | | | | |
| Кадастровый номер: | | | 02:22:000000:239 (единое землепользование) | |
| Номер точки | Координаты, м | | Описание закрепления на местности | Средняя квадратическая погрешность определения координат характерных точек границы части земельного участка, м |
| | X | Y | | |
| 1 | 2 | 3 | 4 | 5 |
| 2007 | 739469.59 | 1298048.77 | данные отсутствуют | данные отсутствуют |
| 2007 | 739469.59 | 1298048.77 | данные отсутствуют | данные отсутствуют |
| 2008 | 739466.15 | 1298057.55 | данные отсутствуют | данные отсутствуют |
| 2008 | 739466.15 | 1298057.55 | данные отсутствуют | данные отсутствуют |
| 2009 | 739465.44 | 1298058.46 | данные отсутствуют | данные отсутствуют |
| 2009 | 739465.44 | 1298058.46 | данные отсутствуют | данные отсутствуют |
| 2010 | 739461.55 | 1298062.62 | данные отсутствуют | данные отсутствуют |
| 2010 | 739461.55 | 1298062.62 | данные отсутствуют | данные отсутствуют |
| 2011 | 739461.53 | 1298062.64 | данные отсутствуют | данные отсутствуют |
| 2011 | 739461.53 | 1298062.64 | данные отсутствуют | данные отсутствуют |
| 2012 | 739461.52 | 1298062.69 | данные отсутствуют | данные отсутствуют |
| 2012 | 739461.52 | 1298062.69 | данные отсутствуют | данные отсутствуют |
| 2013 | 739461.53 | 1298062.74 | данные отсутствуют | данные отсутствуют |
| 2013 | 739461.53 | 1298062.74 | данные отсутствуют | данные отсутствуют |
| 2014 | 739461.55 | 1298062.76 | данные отсутствуют | данные отсутствуют |
| 2014 | 739461.55 | 1298062.76 | данные отсутствуют | данные отсутствуют |
| 2016 | 739463.02 | 1298064.15 | данные отсутствуют | данные отсутствуют |
| Государственный регистратор | | | ФГИС ЕГРН | |
| полное наименование должности | | | подпись | |
| | | | инициалы, фамилия | |

М.П.

Выписка из Единого государственного реестра недвижимости об объекте недвижимости
Сведения о частях земельного участка

| Земельный участок | | | | |
|---|--------------------|---|-----------------------------------|--|
| <small>(вид объекта недвижимости)</small> | | | | |
| Лист № | Раздела 4.2 | Всего листов раздела 4.2 : ____ | Всего разделов: ____ | Всего листов выписки: ____ |
| 30.09.2021 № 99/2021/420827280 | | | | |
| Кадастровый номер: | | 02:22:000000:239 (единое землепользование) | | |
| Номер точки | Координаты, м | | Описание закрепления на местности | Средняя квадратическая погрешность определения координат характерных точек границы части земельного участка, м |
| | X | Y | | |
| 1 | 2 | 3 | 4 | 5 |
| 2016 | 739463.02 | 1298064.15 | данные отсутствуют | данные отсутствуют |
| 2017 | 739463.07 | 1298064.16 | данные отсутствуют | данные отсутствуют |
| 2017 | 739463.07 | 1298064.16 | данные отсутствуют | данные отсутствуют |
| 2018 | 739463.12 | 1298064.15 | данные отсутствуют | данные отсутствуют |
| 2018 | 739463.12 | 1298064.15 | данные отсутствуют | данные отсутствуют |
| 2019 | 739463.14 | 1298064.13 | данные отсутствуют | данные отсутствуют |
| 2019 | 739463.14 | 1298064.13 | данные отсутствуют | данные отсутствуют |
| 2020 | 739466.99 | 1298060.04 | данные отсутствуют | данные отсутствуют |
| 2020 | 739466.99 | 1298060.04 | данные отсутствуют | данные отсутствуют |
| 2021 | 739467.74 | 1298059.4 | данные отсутствуют | данные отсутствуют |
| 2021 | 739467.74 | 1298059.4 | данные отсутствуют | данные отсутствуют |
| 2022 | 739477.36 | 1298057.38 | данные отсутствуют | данные отсутствуют |
| 2022 | 739477.36 | 1298057.38 | данные отсутствуют | данные отсутствуют |
| 2023 | 739537.73 | 1298124.32 | данные отсутствуют | данные отсутствуют |
| 2023 | 739537.73 | 1298124.32 | данные отсутствуют | данные отсутствуют |
| 2024 | 739536.54 | 1298125.06 | данные отсутствуют | данные отсутствуют |
| 2024 | 739536.54 | 1298125.06 | данные отсутствуют | данные отсутствуют |
| Государственный регистратор | | | | ФГИС ЕГРН |
| полное наименование должности | | | подпись | инициалы, фамилия |

М.П.

Выписка из Единого государственного реестра недвижимости об объекте недвижимости
Сведения о частях земельного участка

| Земельный участок | | | | |
|---|--------------------|---|-----------------------------------|--|
| <small>(вид объекта недвижимости)</small> | | | | |
| Лист № | Раздела 4.2 | Всего листов раздела 4.2 : ____ | Всего разделов: ____ | Всего листов выписки: ____ |
| 30.09.2021 № 99/2021/420827280 | | | | |
| Кадастровый номер: | | 02:22:000000:239 (единое землепользование) | | |
| Номер точки | Координаты, м | | Описание закрепления на местности | Средняя квадратическая погрешность определения координат характерных точек границы части земельного участка, м |
| | X | Y | | |
| 1 | 2 | 3 | 4 | 5 |
| 2025 | 739540.97 | 1298129.88 | данные отсутствуют | данные отсутствуют |
| 2025 | 739540.97 | 1298129.88 | данные отсутствуют | данные отсутствуют |
| 2026 | 739512.27 | 1298152.36 | данные отсутствуют | данные отсутствуют |
| 2027 | 739184.66 | 1297781.95 | данные отсутствуют | данные отсутствуют |
| 2028 | 739125.78 | 1297721.83 | данные отсутствуют | данные отсутствуют |
| 2029 | 738966.7 | 1297540.19 | данные отсутствуют | данные отсутствуют |
| 2030 | 738817.64 | 1297382.36 | данные отсутствуют | данные отсутствуют |
| 2031 | 738674.84 | 1297230.79 | данные отсутствуют | данные отсутствуют |
| 2032 | 738563.35 | 1297100.52 | данные отсутствуют | данные отсутствуют |
| 2033 | 738489.44 | 1297010.33 | данные отсутствуют | данные отсутствуют |
| 2033 | 738489.44 | 1297010.33 | данные отсутствуют | данные отсутствуют |
| 2034 | 738206.35 | 1296710.95 | данные отсутствуют | данные отсутствуют |
| 2035 | 737826.21 | 1296286.53 | данные отсутствуют | данные отсутствуют |
| 2035 | 737826.21 | 1296286.53 | данные отсутствуют | данные отсутствуют |
| 2035 | 737826.21 | 1296286.53 | данные отсутствуют | данные отсутствуют |
| 2035 | 737826.21 | 1296286.53 | данные отсутствуют | данные отсутствуют |
| 2036 | 737830.58 | 1296284.47 | данные отсутствуют | данные отсутствуют |
| 2036 | 737830.58 | 1296284.47 | данные отсутствуют | данные отсутствуют |
| Государственный регистратор | | | | ФГИС ЕГРН |
| полное наименование должности | | | подпись | инициалы, фамилия |

М.П.

| Земельный участок | | | | |
|---------------------------------|---------------|---|--|--|
| (вид объекта недвижимости) | | | | |
| Лист № _____ Раздела 4.2 | | Всего листов раздела 4.2 : _____ | | Всего разделов: _____ |
| 30.09.2021 № 99/2021/420827280 | | | | |
| Кадастровый номер: | | | 02:22:000000:239 (единое землепользование) | |
| Номер точки | Координаты, м | | Описание закрепления на местности | Средняя квадратическая погрешность определения координат характерных точек границы части земельного участка, м |
| | X | Y | | |
| 1 | 2 | 3 | 4 | 5 |
| 2037 | 737830.59 | 1296284.47 | данные отсутствуют | данные отсутствуют |
| 2037 | 737830.59 | 1296284.47 | данные отсутствуют | данные отсутствуют |
| 2038 | 737830.63 | 1296284.43 | данные отсутствуют | данные отсутствуют |
| 2038 | 737830.63 | 1296284.43 | данные отсутствуют | данные отсутствуют |
| 2039 | 737830.64 | 1296284.38 | данные отсутствуют | данные отсутствуют |
| 2039 | 737830.64 | 1296284.38 | данные отсутствуют | данные отсутствуют |
| 2040 | 737830.63 | 1296284.34 | данные отсутствуют | данные отсутствуют |
| 2040 | 737830.63 | 1296284.34 | данные отсутствуют | данные отсутствуют |
| 2041 | 737829.79 | 1296282.52 | данные отсутствуют | данные отсутствуют |
| 2041 | 737829.79 | 1296282.52 | данные отсутствуют | данные отсутствуют |
| 2042 | 737829.79 | 1296282.51 | данные отсутствуют | данные отсутствуют |
| 2042 | 737829.79 | 1296282.51 | данные отсутствуют | данные отсутствуют |
| 2043 | 737829.75 | 1296282.47 | данные отсутствуют | данные отсутствуют |
| 2043 | 737829.75 | 1296282.47 | данные отсутствуют | данные отсутствуют |
| 2044 | 737829.7 | 1296282.46 | данные отсутствуют | данные отсутствуют |
| 2044 | 737829.7 | 1296282.46 | данные отсутствуют | данные отсутствуют |
| 2045 | 737829.66 | 1296282.47 | данные отсутствуют | данные отсутствуют |
| Государственный регистратор | | | ФГИС ЕГРН | |
| полное наименование должности | | | подпись | |
| | | | инициалы, фамилия | |

М.П.

| Земельный участок | | | | |
|---------------------------------|---------------|---|--|--|
| (вид объекта недвижимости) | | | | |
| Лист № _____ Раздела 4.2 | | Всего листов раздела 4.2 : _____ | | Всего разделов: _____ |
| 30.09.2021 № 99/2021/420827280 | | | | |
| Кадастровый номер: | | | 02:22:000000:239 (единое землепользование) | |
| Номер точки | Координаты, м | | Описание закрепления на местности | Средняя квадратическая погрешность определения координат характерных точек границы части земельного участка, м |
| | X | Y | | |
| 1 | 2 | 3 | 4 | 5 |
| 2045 | 737829.66 | 1296282.47 | данные отсутствуют | данные отсутствуют |
| 2046 | 737824.68 | 1296284.78 | данные отсутствуют | данные отсутствуют |
| 2046 | 737824.68 | 1296284.78 | данные отсутствуют | данные отсутствуют |
| 2046 | 737824.68 | 1296284.78 | данные отсутствуют | данные отсутствуют |
| 2047 | 737824.67 | 1296284.78 | данные отсутствуют | данные отсутствуют |
| 2047 | 737824.67 | 1296284.78 | данные отсутствуют | данные отсутствуют |
| 2047 | 737824.67 | 1296284.78 | данные отсутствуют | данные отсутствуют |
| 2048 | 737824.66 | 1296284.8 | данные отсутствуют | данные отсутствуют |
| 2048 | 737824.66 | 1296284.8 | данные отсутствуют | данные отсутствуют |
| 2048 | 737824.66 | 1296284.8 | данные отсутствуют | данные отсутствуют |
| 2049 | 737819.28 | 1296278.79 | данные отсутствуют | данные отсутствуют |
| 2049 | 737819.28 | 1296278.79 | данные отсутствуют | данные отсутствуют |
| 2049 | 737819.28 | 1296278.79 | данные отсутствуют | данные отсутствуют |
| 2050 | 737794.61 | 1296258.7 | данные отсутствуют | данные отсутствуют |
| 2050 | 737794.61 | 1296258.7 | данные отсутствуют | данные отсутствуют |
| 2051 | 739397.18 | 1297980.66 | данные отсутствуют | данные отсутствуют |
| 2051 | 739397.18 | 1297980.66 | данные отсутствуют | данные отсутствуют |
| Государственный регистратор | | | ФГИС ЕГРН | |
| полное наименование должности | | | подпись | |
| | | | инициалы, фамилия | |

М.П.

Выписка из Единого государственного реестра недвижимости об объекте недвижимости
Сведения о частях земельного участка

| Земельный участок | | | | |
|--------------------------------|---------------|--------------------------------------|--|--|
| (вид объекта недвижимости) | | | | |
| Лист № __ Раздела 4.2 | | Всего листов раздела 4.2 : __ | | Всего разделов: __ |
| 30.09.2021 № 99/2021/420827280 | | | | |
| Кадастровый номер: | | | 02:22:000000:239 (единое землепользование) | |
| Номер точки | Координаты, м | | Описание закрепления на местности | Средняя квадратическая погрешность определения координат характерных точек границы части земельного участка, м |
| | X | Y | | |
| 1 | 2 | 3 | 4 | 5 |
| 2052 | 739397.13 | 1297980.65 | данные отсутствуют | данные отсутствуют |
| 2052 | 739397.13 | 1297980.65 | данные отсутствуют | данные отсутствуют |
| 2053 | 739397.11 | 1297980.63 | данные отсутствуют | данные отсутствуют |
| 2053 | 739397.11 | 1297980.63 | данные отсутствуют | данные отсутствуют |
| 2054 | 739395.64 | 1297978.95 | данные отсутствуют | данные отсутствуют |
| 2054 | 739395.64 | 1297978.95 | данные отсутствуют | данные отсутствуют |
| 2055 | 739395.62 | 1297978.93 | данные отсутствуют | данные отсутствуют |
| 2055 | 739395.62 | 1297978.93 | данные отсутствуют | данные отсутствуют |
| 2056 | 739395.61 | 1297978.88 | данные отсутствуют | данные отсутствуют |
| 2056 | 739395.61 | 1297978.88 | данные отсутствуют | данные отсутствуют |
| 2057 | 739395.62 | 1297978.83 | данные отсутствуют | данные отсутствуют |
| 2057 | 739395.62 | 1297978.83 | данные отсутствуют | данные отсутствуют |
| 2058 | 739395.64 | 1297978.81 | данные отсутствуют | данные отсутствуют |
| 2058 | 739395.64 | 1297978.81 | данные отсутствуют | данные отсутствуют |
| 2059 | 739397.32 | 1297977.32 | данные отсутствуют | данные отсутствуют |
| 2059 | 739397.32 | 1297977.32 | данные отсутствуют | данные отсутствуют |
| 2060 | 739397.34 | 1297977.31 | данные отсутствуют | данные отсутствуют |
| Государственный регистратор | | | ФГИС ЕГРН | |
| полное наименование должности | | | подпись | |
| | | | инициалы, фамилия | |

М.П.

Выписка из Единого государственного реестра недвижимости об объекте недвижимости
Сведения о частях земельного участка

| Земельный участок | | | | |
|--------------------------------|---------------|--------------------------------------|--|--|
| (вид объекта недвижимости) | | | | |
| Лист № __ Раздела 4.2 | | Всего листов раздела 4.2 : __ | | Всего разделов: __ |
| 30.09.2021 № 99/2021/420827280 | | | | |
| Кадастровый номер: | | | 02:22:000000:239 (единое землепользование) | |
| Номер точки | Координаты, м | | Описание закрепления на местности | Средняя квадратическая погрешность определения координат характерных точек границы части земельного участка, м |
| | X | Y | | |
| 1 | 2 | 3 | 4 | 5 |
| 2060 | 739397.34 | 1297977.31 | данные отсутствуют | данные отсутствуют |
| 2061 | 739397.39 | 1297977.3 | данные отсутствуют | данные отсутствуют |
| 2061 | 739397.39 | 1297977.3 | данные отсутствуют | данные отсутствуют |
| 2062 | 739397.44 | 1297977.31 | данные отсутствуют | данные отсутствуют |
| 2062 | 739397.44 | 1297977.31 | данные отсутствуют | данные отсутствуют |
| 2063 | 739397.47 | 1297977.33 | данные отсутствуют | данные отсутствуют |
| 2063 | 739397.47 | 1297977.33 | данные отсутствуют | данные отсутствуют |
| 2064 | 739398.94 | 1297979.02 | данные отсутствуют | данные отсутствуют |
| 2064 | 739398.94 | 1297979.02 | данные отсутствуют | данные отсутствуют |
| 2065 | 739398.95 | 1297979.04 | данные отсутствуют | данные отсутствуют |
| 2065 | 739398.95 | 1297979.04 | данные отсутствуют | данные отсутствуют |
| 2066 | 739398.96 | 1297979.09 | данные отсутствуют | данные отсутствуют |
| 2066 | 739398.96 | 1297979.09 | данные отсутствуют | данные отсутствуют |
| 2067 | 739398.95 | 1297979.14 | данные отсутствуют | данные отсутствуют |
| 2067 | 739398.95 | 1297979.14 | данные отсутствуют | данные отсутствуют |
| 2068 | 739398.93 | 1297979.17 | данные отсутствуют | данные отсутствуют |
| 2068 | 739398.93 | 1297979.17 | данные отсутствуют | данные отсутствуют |
| Государственный регистратор | | | ФГИС ЕГРН | |
| полное наименование должности | | | подпись | |
| | | | инициалы, фамилия | |

М.П.

| Земельный участок | | | | |
|--------------------------------|---------------|--------------------------------------|--|--|
| (вид объекта недвижимости) | | | | |
| Лист № __ Раздела 4.2 | | Всего листов раздела 4.2 : __ | | Всего разделов: __ |
| 30.09.2021 № 99/2021/420827280 | | | | |
| Кадастровый номер: | | | 02:22:000000:239 (единое землепользование) | |
| Номер точки | Координаты, м | | Описание закрепления на местности | Средняя квадратическая погрешность определения координат характерных точек границы части земельного участка, м |
| | X | Y | | |
| 1 | 2 | 3 | 4 | 5 |
| 2069 | 739397.24 | 1297980.64 | данные отсутствуют | данные отсутствуют |
| 2069 | 739397.24 | 1297980.64 | данные отсутствуют | данные отсутствуют |
| 2070 | 739397.23 | 1297980.65 | данные отсутствуют | данные отсутствуют |
| 2070 | 739397.23 | 1297980.65 | данные отсутствуют | данные отсутствуют |
| 2071 | 738031.56 | 1296507.61 | данные отсутствуют | данные отсутствуют |
| 2071 | 738031.56 | 1296507.61 | данные отсутствуют | данные отсутствуют |
| 2072 | 738031.51 | 1296507.6 | данные отсутствуют | данные отсутствуют |
| 2072 | 738031.51 | 1296507.6 | данные отсутствуют | данные отсутствуют |
| 2073 | 738031.49 | 1296507.58 | данные отсутствуют | данные отсутствуют |
| 2073 | 738031.49 | 1296507.58 | данные отсутствуют | данные отсутствуют |
| 2074 | 738029.94 | 1296505.95 | данные отсутствуют | данные отсутствуют |
| 2074 | 738029.94 | 1296505.95 | данные отсутствуют | данные отсутствуют |
| 2075 | 738029.93 | 1296505.93 | данные отсутствуют | данные отсутствуют |
| 2075 | 738029.93 | 1296505.93 | данные отсутствуют | данные отсутствуют |
| 2076 | 738029.92 | 1296505.88 | данные отсутствуют | данные отсутствуют |
| 2076 | 738029.92 | 1296505.88 | данные отсутствуют | данные отсутствуют |
| 2077 | 738029.93 | 1296505.83 | данные отсутствуют | данные отсутствуют |
| Государственный регистратор | | | ФГИС ЕГРН | |
| полное наименование должности | | | подпись | |
| | | | инициалы, фамилия | |

М.П.

| Земельный участок | | | | |
|--------------------------------|---------------|--------------------------------------|--|--|
| (вид объекта недвижимости) | | | | |
| Лист № __ Раздела 4.2 | | Всего листов раздела 4.2 : __ | | Всего разделов: __ |
| 30.09.2021 № 99/2021/420827280 | | | | |
| Кадастровый номер: | | | 02:22:000000:239 (единое землепользование) | |
| Номер точки | Координаты, м | | Описание закрепления на местности | Средняя квадратическая погрешность определения координат характерных точек границы части земельного участка, м |
| | X | Y | | |
| 1 | 2 | 3 | 4 | 5 |
| 2077 | 738029.93 | 1296505.83 | данные отсутствуют | данные отсутствуют |
| 2078 | 738029.95 | 1296505.81 | данные отсутствуют | данные отсутствуют |
| 2078 | 738029.95 | 1296505.81 | данные отсутствуют | данные отсутствуют |
| 2079 | 738031.58 | 1296504.28 | данные отсутствуют | данные отсутствуют |
| 2079 | 738031.58 | 1296504.28 | данные отсутствуют | данные отсутствуют |
| 2080 | 738031.6 | 1296504.26 | данные отсутствуют | данные отсутствуют |
| 2080 | 738031.6 | 1296504.26 | данные отсутствуют | данные отсутствуют |
| 2081 | 738031.65 | 1296504.25 | данные отсутствуют | данные отсутствуют |
| 2081 | 738031.65 | 1296504.25 | данные отсутствуют | данные отсутствуют |
| 2082 | 738031.7 | 1296504.26 | данные отсутствуют | данные отсутствуют |
| 2082 | 738031.7 | 1296504.26 | данные отсутствуют | данные отсутствуют |
| 2083 | 738031.73 | 1296504.28 | данные отсутствуют | данные отсутствуют |
| 2083 | 738031.73 | 1296504.28 | данные отсутствуют | данные отсутствуют |
| 2084 | 738033.26 | 1296505.91 | данные отсутствуют | данные отсутствуют |
| 2084 | 738033.26 | 1296505.91 | данные отсутствуют | данные отсутствуют |
| 2085 | 738033.27 | 1296505.93 | данные отсутствуют | данные отсутствуют |
| 2085 | 738033.27 | 1296505.93 | данные отсутствуют | данные отсутствуют |
| Государственный регистратор | | | ФГИС ЕГРН | |
| полное наименование должности | | | подпись | |
| | | | инициалы, фамилия | |

М.П.

Выписка из Единого государственного реестра недвижимости об объекте недвижимости
Сведения о частях земельного участка

| Земельный участок | | | | |
|---------------------------------|---------------|---|--|--|
| (вид объекта недвижимости) | | | | |
| Лист № _____ Раздела 4.2 | | Всего листов раздела 4.2 : _____ | | Всего разделов: _____ |
| 30.09.2021 № 99/2021/420827280 | | | | |
| Кадастровый номер: | | | 02:22:000000:239 (единое землепользование) | |
| Номер точки | Координаты, м | | Описание закрепления на местности | Средняя квадратическая погрешность определения координат характерных точек границы части земельного участка, м |
| | X | Y | | |
| 1 | 2 | 3 | 4 | 5 |
| 2086 | 738033.29 | 1296505.98 | данные отсутствуют | данные отсутствуют |
| 2086 | 738033.29 | 1296505.98 | данные отсутствуют | данные отсутствуют |
| 2087 | 738033.27 | 1296506.03 | данные отсутствуют | данные отсутствуют |
| 2087 | 738033.27 | 1296506.03 | данные отсутствуют | данные отсутствуют |
| 2088 | 738033.26 | 1296506.05 | данные отсутствуют | данные отсутствуют |
| 2088 | 738033.26 | 1296506.05 | данные отсутствуют | данные отсутствуют |
| 2089 | 738031.63 | 1296507.58 | данные отсутствуют | данные отсутствуют |
| 2089 | 738031.63 | 1296507.58 | данные отсутствуют | данные отсутствуют |
| 2090 | 738031.61 | 1296507.6 | данные отсутствуют | данные отсутствуют |
| 2090 | 738031.61 | 1296507.6 | данные отсутствуют | данные отсутствуют |
| 2091 | 739307.28 | 1297882.99 | данные отсутствуют | данные отсутствуют |
| 2091 | 739307.28 | 1297882.99 | данные отсутствуют | данные отсутствуют |
| 2092 | 739307.23 | 1297882.98 | данные отсутствуют | данные отсутствуют |
| 2092 | 739307.23 | 1297882.98 | данные отсутствуют | данные отсутствуют |
| 2093 | 739307.2 | 1297882.96 | данные отсутствуют | данные отсутствуют |
| 2093 | 739307.2 | 1297882.96 | данные отсутствуют | данные отсутствуют |
| 2094 | 739305.7 | 1297881.31 | данные отсутствуют | данные отсутствуют |
| Государственный регистратор | | | | ФГИС ЕГРН |
| полное наименование должности | | | подпись | инициалы, фамилия |

М.П.

Выписка из Единого государственного реестра недвижимости об объекте недвижимости
Сведения о частях земельного участка

| Земельный участок | | | | |
|---------------------------------|---------------|---|--|--|
| (вид объекта недвижимости) | | | | |
| Лист № _____ Раздела 4.2 | | Всего листов раздела 4.2 : _____ | | Всего разделов: _____ |
| 30.09.2021 № 99/2021/420827280 | | | | |
| Кадастровый номер: | | | 02:22:000000:239 (единое землепользование) | |
| Номер точки | Координаты, м | | Описание закрепления на местности | Средняя квадратическая погрешность определения координат характерных точек границы части земельного участка, м |
| | X | Y | | |
| 1 | 2 | 3 | 4 | 5 |
| 2094 | 739305.7 | 1297881.31 | данные отсутствуют | данные отсутствуют |
| 2095 | 739305.68 | 1297881.29 | данные отсутствуют | данные отсутствуют |
| 2095 | 739305.68 | 1297881.29 | данные отсутствуют | данные отсутствуют |
| 2096 | 739305.67 | 1297881.24 | данные отсутствуют | данные отсутствуют |
| 2096 | 739305.67 | 1297881.24 | данные отсутствуют | данные отсутствуют |
| 2097 | 739305.68 | 1297881.19 | данные отсутствуют | данные отсутствуют |
| 2097 | 739305.68 | 1297881.19 | данные отсутствуют | данные отсутствуют |
| 2098 | 739305.7 | 1297881.17 | данные отсутствуют | данные отсутствуют |
| 2098 | 739305.7 | 1297881.17 | данные отсутствуют | данные отсутствуют |
| 2099 | 739307.35 | 1297879.65 | данные отсутствуют | данные отсутствуют |
| 2099 | 739307.35 | 1297879.65 | данные отсутствуют | данные отсутствуют |
| 2100 | 739307.37 | 1297879.64 | данные отсутствуют | данные отсутствуют |
| 2100 | 739307.37 | 1297879.64 | данные отсутствуют | данные отсутствуют |
| 2101 | 739307.42 | 1297879.63 | данные отсутствуют | данные отсутствуют |
| 2101 | 739307.42 | 1297879.63 | данные отсутствуют | данные отсутствуют |
| 2102 | 739307.47 | 1297879.64 | данные отсутствуют | данные отсутствуют |
| 2102 | 739307.47 | 1297879.64 | данные отсутствуют | данные отсутствуют |
| Государственный регистратор | | | | ФГИС ЕГРН |
| полное наименование должности | | | подпись | инициалы, фамилия |

М.П.

| Земельный участок | | | | |
|---------------------------------|---------------|---|--|--|
| (вид объекта недвижимости) | | | | |
| Лист № _____ Раздела 4.2 | | Всего листов раздела 4.2 : _____ | | Всего разделов: _____ |
| 30.09.2021 № 99/2021/420827280 | | | | |
| Кадастровый номер: | | | 02:22:000000:239 (единое землепользование) | |
| Номер точки | Координаты, м | | Описание закрепления на местности | Средняя квадратическая погрешность определения координат характерных точек границы части земельного участка, м |
| | X | Y | | |
| 1 | 2 | 3 | 4 | 5 |
| 2103 | 739307.49 | 1297879.66 | данные отсутствуют | данные отсутствуют |
| 2103 | 739307.49 | 1297879.66 | данные отсутствуют | данные отсутствуют |
| 2105 | 739309.02 | 1297881.33 | данные отсутствуют | данные отсутствуют |
| 2105 | 739309.02 | 1297881.33 | данные отсутствуют | данные отсутствуют |
| 2106 | 739309.03 | 1297881.38 | данные отсутствуют | данные отсутствуют |
| 2106 | 739309.03 | 1297881.38 | данные отсутствуют | данные отсутствуют |
| 2107 | 739309.02 | 1297881.43 | данные отсутствуют | данные отсутствуют |
| 2107 | 739309.02 | 1297881.43 | данные отсутствуют | данные отсутствуют |
| 2109 | 739307.35 | 1297882.96 | данные отсутствуют | данные отсутствуют |
| 2109 | 739307.35 | 1297882.96 | данные отсутствуют | данные отсутствуют |
| 2110 | 739307.33 | 1297882.98 | данные отсутствуют | данные отсутствуют |
| 2110 | 739307.33 | 1297882.98 | данные отсутствуют | данные отсутствуют |
| 2111 | 738883.19 | 1297421.63 | данные отсутствуют | данные отсутствуют |
| 2111 | 738883.19 | 1297421.63 | данные отсутствуют | данные отсутствуют |
| 2112 | 738883.14 | 1297421.62 | данные отсутствуют | данные отсутствуют |
| 2112 | 738883.14 | 1297421.62 | данные отсутствуют | данные отсутствуют |
| 2113 | 738883.11 | 1297421.6 | данные отсутствуют | данные отсутствуют |
| Государственный регистратор | | | ФГИС ЕГРН | |
| полное наименование должности | | | подпись | |
| | | | инициалы, фамилия | |

М.П.

| Земельный участок | | | | |
|---------------------------------|---------------|---|--|--|
| (вид объекта недвижимости) | | | | |
| Лист № _____ Раздела 4.2 | | Всего листов раздела 4.2 : _____ | | Всего разделов: _____ |
| 30.09.2021 № 99/2021/420827280 | | | | |
| Кадастровый номер: | | | 02:22:000000:239 (единое землепользование) | |
| Номер точки | Координаты, м | | Описание закрепления на местности | Средняя квадратическая погрешность определения координат характерных точек границы части земельного участка, м |
| | X | Y | | |
| 1 | 2 | 3 | 4 | 5 |
| 2113 | 738883.11 | 1297421.6 | данные отсутствуют | данные отсутствуют |
| 2114 | 738881.61 | 1297419.95 | данные отсутствуют | данные отсутствуют |
| 2114 | 738881.61 | 1297419.95 | данные отсутствуют | данные отсутствуют |
| 2115 | 738881.59 | 1297419.93 | данные отсутствуют | данные отсутствуют |
| 2115 | 738881.59 | 1297419.93 | данные отсутствуют | данные отсутствуют |
| 2116 | 738881.58 | 1297419.88 | данные отсутствуют | данные отсутствуют |
| 2116 | 738881.58 | 1297419.88 | данные отсутствуют | данные отсутствуют |
| 2117 | 738881.59 | 1297419.83 | данные отсутствуют | данные отсутствуют |
| 2117 | 738881.59 | 1297419.83 | данные отсутствуют | данные отсутствуют |
| 2118 | 738881.61 | 1297419.81 | данные отсутствуют | данные отсутствуют |
| 2118 | 738881.61 | 1297419.81 | данные отсутствуют | данные отсутствуют |
| 2119 | 738883.25 | 1297418.3 | данные отсутствуют | данные отсутствуют |
| 2119 | 738883.25 | 1297418.3 | данные отсутствуют | данные отсутствуют |
| 2120 | 738883.27 | 1297418.28 | данные отсутствуют | данные отсутствуют |
| 2120 | 738883.27 | 1297418.28 | данные отсутствуют | данные отсутствуют |
| 2121 | 738883.32 | 1297418.27 | данные отсутствуют | данные отсутствуют |
| 2121 | 738883.32 | 1297418.27 | данные отсутствуют | данные отсутствуют |
| Государственный регистратор | | | ФГИС ЕГРН | |
| полное наименование должности | | | подпись | |
| | | | инициалы, фамилия | |

М.П.

Выписка из Единого государственного реестра недвижимости об объекте недвижимости
Сведения о частях земельного участка

| Земельный участок | | | | |
|---------------------------------|---------------|---|--|--|
| (вид объекта недвижимости) | | | | |
| Лист № _____ Раздела 4.2 | | Всего листов раздела 4.2 : _____ | | Всего разделов: _____ |
| 30.09.2021 № 99/2021/420827280 | | | | |
| Кадастровый номер: | | | 02:22:000000:239 (единое землепользование) | |
| Номер точки | Координаты, м | | Описание закрепления на местности | Средняя квадратическая погрешность определения координат характерных точек границы части земельного участка, м |
| | X | Y | | |
| 1 | 2 | 3 | 4 | 5 |
| 2122 | 738883.37 | 1297418.28 | данные отсутствуют | данные отсутствуют |
| 2122 | 738883.37 | 1297418.28 | данные отсутствуют | данные отсутствуют |
| 2123 | 738883.39 | 1297418.3 | данные отсутствуют | данные отсутствуют |
| 2123 | 738883.39 | 1297418.3 | данные отсутствуют | данные отсутствуют |
| 2124 | 738884.91 | 1297419.95 | данные отсутствуют | данные отсутствуют |
| 2124 | 738884.91 | 1297419.95 | данные отсутствуют | данные отсутствуют |
| 2125 | 738884.93 | 1297419.97 | данные отсутствуют | данные отсутствуют |
| 2125 | 738884.93 | 1297419.97 | данные отсутствуют | данные отсутствуют |
| 2126 | 738884.94 | 1297420.02 | данные отсутствуют | данные отсутствуют |
| 2126 | 738884.94 | 1297420.02 | данные отсутствуют | данные отсутствуют |
| 2127 | 738884.93 | 1297420.07 | данные отсутствуют | данные отсутствуют |
| 2127 | 738884.93 | 1297420.07 | данные отсутствуют | данные отсутствуют |
| 2128 | 738884.91 | 1297420.09 | данные отсутствуют | данные отсутствуют |
| 2128 | 738884.91 | 1297420.09 | данные отсутствуют | данные отсутствуют |
| 2129 | 738883.26 | 1297421.6 | данные отсутствуют | данные отсутствуют |
| 2129 | 738883.26 | 1297421.6 | данные отсутствуют | данные отсутствуют |
| 2130 | 738883.24 | 1297421.62 | данные отсутствуют | данные отсутствуют |
| Государственный регистратор | | | | ФГИС ЕГРН |
| полное наименование должности | | | подпись | инициалы, фамилия |

М.П.

Выписка из Единого государственного реестра недвижимости об объекте недвижимости
Сведения о частях земельного участка

| Земельный участок | | | | |
|---------------------------------|---------------|---|--|--|
| (вид объекта недвижимости) | | | | |
| Лист № _____ Раздела 4.2 | | Всего листов раздела 4.2 : _____ | | Всего разделов: _____ |
| 30.09.2021 № 99/2021/420827280 | | | | |
| Кадастровый номер: | | | 02:22:000000:239 (единое землепользование) | |
| Номер точки | Координаты, м | | Описание закрепления на местности | Средняя квадратическая погрешность определения координат характерных точек границы части земельного участка, м |
| | X | Y | | |
| 1 | 2 | 3 | 4 | 5 |
| 2130 | 738883.24 | 1297421.62 | данные отсутствуют | данные отсутствуют |
| 2131 | 738668.49 | 1297188.48 | данные отсутствуют | данные отсутствуют |
| 2132 | 738668.44 | 1297188.47 | данные отсутствуют | данные отсутствуют |
| 2133 | 738668.42 | 1297188.45 | данные отсутствуют | данные отсутствуют |
| 2134 | 738666.89 | 1297186.81 | данные отсутствуют | данные отсутствуют |
| 2134 | 738666.89 | 1297186.81 | данные отсутствуют | данные отсутствуют |
| 2135 | 738666.88 | 1297186.79 | данные отсутствуют | данные отсутствуют |
| 2135 | 738666.88 | 1297186.79 | данные отсутствуют | данные отсутствуют |
| 2136 | 738666.87 | 1297186.74 | данные отсутствуют | данные отсутствуют |
| 2136 | 738666.87 | 1297186.74 | данные отсутствуют | данные отсутствуют |
| 2137 | 738666.88 | 1297186.69 | данные отсутствуют | данные отсутствуют |
| 2137 | 738666.88 | 1297186.69 | данные отсутствуют | данные отсутствуют |
| 2138 | 738666.9 | 1297186.67 | данные отсутствуют | данные отсутствуют |
| 2138 | 738666.9 | 1297186.67 | данные отсутствуют | данные отсутствуют |
| 2139 | 738668.55 | 1297185.15 | данные отсутствуют | данные отсутствуют |
| 2139 | 738668.55 | 1297185.15 | данные отсутствуют | данные отсутствуют |
| 2140 | 738668.57 | 1297185.13 | данные отсутствуют | данные отсутствуют |
| Государственный регистратор | | | | ФГИС ЕГРН |
| полное наименование должности | | | подпись | инициалы, фамилия |

М.П.

| Земельный участок | | | | |
|--------------------------------|---------------|--------------------------------------|--|--|
| (вид объекта недвижимости) | | | | |
| Лист № __ Раздела <u>4.2</u> | | Всего листов раздела <u>4.2</u> : __ | | Всего разделов: __ |
| 30.09.2021 № 99/2021/420827280 | | | | |
| Кадастровый номер: | | | 02:22:000000:239 (единое землепользование) | |
| Номер точки | Координаты, м | | Описание закрепления на местности | Средняя квадратическая погрешность определения координат характерных точек границы части земельного участка, м |
| | X | Y | | |
| 1 | 2 | 3 | 4 | 5 |
| 2140 | 738668.57 | 1297185.13 | данные отсутствуют | данные отсутствуют |
| 2141 | 738668.62 | 1297185.12 | данные отсутствуют | данные отсутствуют |
| 2141 | 738668.62 | 1297185.12 | данные отсутствуют | данные отсутствуют |
| 2142 | 738668.67 | 1297185.13 | данные отсутствуют | данные отсутствуют |
| 2142 | 738668.67 | 1297185.13 | данные отсутствуют | данные отсутствуют |
| 2143 | 738668.69 | 1297185.15 | данные отсутствуют | данные отсутствуют |
| 2143 | 738668.69 | 1297185.15 | данные отсутствуют | данные отсутствуют |
| 2144 | 738670.2 | 1297186.8 | данные отсутствуют | данные отсутствуют |
| 2144 | 738670.2 | 1297186.8 | данные отсутствуют | данные отсутствуют |
| 2145 | 738670.22 | 1297186.82 | данные отсутствуют | данные отсутствуют |
| 2145 | 738670.22 | 1297186.82 | данные отсутствуют | данные отсутствуют |
| 2146 | 738670.23 | 1297186.87 | данные отсутствуют | данные отсутствуют |
| 2146 | 738670.23 | 1297186.87 | данные отсутствуют | данные отсутствуют |
| 2147 | 738670.22 | 1297186.92 | данные отсутствуют | данные отсутствуют |
| 2147 | 738670.22 | 1297186.92 | данные отсутствуют | данные отсутствуют |
| 2148 | 738670.2 | 1297186.94 | данные отсутствуют | данные отсутствуют |
| 2148 | 738670.2 | 1297186.94 | данные отсутствуют | данные отсутствуют |
| Государственный регистратор | | | ФГИС ЕГРН | |
| полное наименование должности | | | подпись | |
| | | | инициалы, фамилия | |

М.П.

| Земельный участок | | | | |
|--------------------------------|---------------|--------------------------------------|--|--|
| (вид объекта недвижимости) | | | | |
| Лист № __ Раздела <u>4.2</u> | | Всего листов раздела <u>4.2</u> : __ | | Всего разделов: __ |
| 30.09.2021 № 99/2021/420827280 | | | | |
| Кадастровый номер: | | | 02:22:000000:239 (единое землепользование) | |
| Номер точки | Координаты, м | | Описание закрепления на местности | Средняя квадратическая погрешность определения координат характерных точек границы части земельного участка, м |
| | X | Y | | |
| 1 | 2 | 3 | 4 | 5 |
| 2149 | 738668.56 | 1297188.45 | данные отсутствуют | данные отсутствуют |
| 2149 | 738668.56 | 1297188.45 | данные отсутствуют | данные отсутствуют |
| 2150 | 738668.54 | 1297188.47 | данные отсутствуют | данные отсутствуют |
| 2150 | 738668.54 | 1297188.47 | данные отсутствуют | данные отсутствуют |
| 2151 | 738990.36 | 1297538.28 | данные отсутствуют | данные отсутствуют |
| 2151 | 738990.36 | 1297538.28 | данные отсутствуют | данные отсутствуют |
| 2152 | 738990.31 | 1297538.27 | данные отсутствуют | данные отсутствуют |
| 2152 | 738990.31 | 1297538.27 | данные отсутствуют | данные отсутствуют |
| 2153 | 738990.29 | 1297538.25 | данные отсутствуют | данные отсутствуют |
| 2153 | 738990.29 | 1297538.25 | данные отсутствуют | данные отсутствуют |
| 2154 | 738988.77 | 1297536.61 | данные отсутствуют | данные отсутствуют |
| 2154 | 738988.77 | 1297536.61 | данные отсутствуют | данные отсутствуют |
| 2155 | 738988.75 | 1297536.59 | данные отсутствуют | данные отсутствуют |
| 2155 | 738988.75 | 1297536.59 | данные отсутствуют | данные отсутствуют |
| 2156 | 738988.74 | 1297536.54 | данные отсутствуют | данные отсутствуют |
| 2156 | 738988.74 | 1297536.54 | данные отсутствуют | данные отсутствуют |
| 2157 | 738988.75 | 1297536.49 | данные отсутствуют | данные отсутствуют |
| Государственный регистратор | | | ФГИС ЕГРН | |
| полное наименование должности | | | подпись | |
| | | | инициалы, фамилия | |

М.П.

Выписка из Единого государственного реестра недвижимости об объекте недвижимости
Сведения о частях земельного участка

| Земельный участок | | | | |
|---------------------------------|---------------|---|--|--|
| (вид объекта недвижимости) | | | | |
| Лист № _____ Раздела 4.2 | | Всего листов раздела 4.2 : _____ | | Всего разделов: _____ |
| 30.09.2021 № 99/2021/420827280 | | | | |
| Кадастровый номер: | | | 02:22:000000:239 (единое землепользование) | |
| Номер точки | Координаты, м | | Описание закрепления на местности | Средняя квадратическая погрешность определения координат характерных точек границы части земельного участка, м |
| | X | Y | | |
| 1 | 2 | 3 | 4 | 5 |
| 2157 | 738988.75 | 1297536.49 | данные отсутствуют | данные отсутствуют |
| 2158 | 738988.77 | 1297536.47 | данные отсутствуют | данные отсутствуют |
| 2158 | 738988.77 | 1297536.47 | данные отсутствуют | данные отсутствуют |
| 2159 | 738990.4 | 1297534.95 | данные отсутствуют | данные отсутствуют |
| 2159 | 738990.4 | 1297534.95 | данные отсутствуют | данные отсутствуют |
| 2160 | 738990.42 | 1297534.93 | данные отсутствуют | данные отсутствуют |
| 2160 | 738990.42 | 1297534.93 | данные отсутствуют | данные отсутствуют |
| 2161 | 738990.47 | 1297534.92 | данные отсутствуют | данные отсутствуют |
| 2161 | 738990.47 | 1297534.92 | данные отсутствуют | данные отсутствуют |
| 2162 | 738990.52 | 1297534.93 | данные отсутствуют | данные отсутствуют |
| 2162 | 738990.52 | 1297534.93 | данные отсутствуют | данные отсутствуют |
| 2163 | 738990.54 | 1297534.95 | данные отсутствуют | данные отсутствуют |
| 2163 | 738990.54 | 1297534.95 | данные отсутствуют | данные отсутствуют |
| 2164 | 738992.08 | 1297536.58 | данные отсутствуют | данные отсутствуют |
| 2164 | 738992.08 | 1297536.58 | данные отсутствуют | данные отсутствуют |
| 2165 | 738992.09 | 1297536.6 | данные отсутствуют | данные отсутствуют |
| 2165 | 738992.09 | 1297536.6 | данные отсутствуют | данные отсутствуют |
| Государственный регистратор | | | ФГИС ЕГРН | |
| полное наименование должности | | | подпись | |
| | | | инициалы, фамилия | |

М.П.

Выписка из Единого государственного реестра недвижимости об объекте недвижимости
Сведения о частях земельного участка

| Земельный участок | | | | |
|---------------------------------|---------------|---|--|--|
| (вид объекта недвижимости) | | | | |
| Лист № _____ Раздела 4.2 | | Всего листов раздела 4.2 : _____ | | Всего разделов: _____ |
| 30.09.2021 № 99/2021/420827280 | | | | |
| Кадастровый номер: | | | 02:22:000000:239 (единое землепользование) | |
| Номер точки | Координаты, м | | Описание закрепления на местности | Средняя квадратическая погрешность определения координат характерных точек границы части земельного участка, м |
| | X | Y | | |
| 1 | 2 | 3 | 4 | 5 |
| 2166 | 738992.1 | 1297536.65 | данные отсутствуют | данные отсутствуют |
| 2166 | 738992.1 | 1297536.65 | данные отсутствуют | данные отсутствуют |
| 2167 | 738992.09 | 1297536.7 | данные отсутствуют | данные отсутствуют |
| 2167 | 738992.09 | 1297536.7 | данные отсутствуют | данные отсутствуют |
| 2168 | 738992.07 | 1297536.72 | данные отсутствуют | данные отсутствуют |
| 2168 | 738992.07 | 1297536.72 | данные отсутствуют | данные отсутствуют |
| 2169 | 738990.43 | 1297538.25 | данные отсутствуют | данные отсутствуют |
| 2169 | 738990.43 | 1297538.25 | данные отсутствуют | данные отсутствуют |
| 2170 | 738990.41 | 1297538.27 | данные отсутствуют | данные отсутствуют |
| 2170 | 738990.41 | 1297538.27 | данные отсутствуют | данные отсутствуют |
| 2171 | 739521.79 | 1298116.35 | данные отсутствуют | данные отсутствуют |
| 2171 | 739521.79 | 1298116.35 | данные отсутствуют | данные отсутствуют |
| 2172 | 739521.74 | 1298116.34 | данные отсутствуют | данные отсутствуют |
| 2172 | 739521.74 | 1298116.34 | данные отсутствуют | данные отсутствуют |
| 2173 | 739521.72 | 1298116.32 | данные отсутствуют | данные отсутствуют |
| 2173 | 739521.72 | 1298116.32 | данные отсутствуют | данные отсутствуют |
| 2174 | 739520.18 | 1298114.69 | данные отсутствуют | данные отсутствуют |
| Государственный регистратор | | | ФГИС ЕГРН | |
| полное наименование должности | | | подпись | |
| | | | инициалы, фамилия | |

М.П.

| Земельный участок | | | | |
|--------------------------------|---------------|--------------------------------------|--|--|
| (вид объекта недвижимости) | | | | |
| Лист № __ Раздела 4.2 | | Всего листов раздела 4.2 : __ | | Всего разделов: __ |
| 30.09.2021 № 99/2021/420827280 | | | | |
| Кадастровый номер: | | | 02:22:000000:239 (единое землепользование) | |
| Номер точки | Координаты, м | | Описание закрепления на местности | Средняя квадратическая погрешность определения координат характерных точек границы части земельного участка, м |
| | X | Y | | |
| 1 | 2 | 3 | 4 | 5 |
| 2175 | 739520.17 | 1298114.67 | данные отсутствуют | данные отсутствуют |
| 2176 | 739520.16 | 1298114.62 | данные отсутствуют | данные отсутствуют |
| 2177 | 739520.17 | 1298114.57 | данные отсутствуют | данные отсутствуют |
| 2178 | 739520.19 | 1298114.55 | данные отсутствуют | данные отсутствуют |
| 2179 | 739521.82 | 1298113.02 | данные отсутствуют | данные отсутствуют |
| 2179 | 739521.82 | 1298113.02 | данные отсутствуют | данные отсутствуют |
| 2181 | 739521.89 | 1298112.99 | данные отсутствуют | данные отсутствуют |
| 2181 | 739521.89 | 1298112.99 | данные отсутствуют | данные отсутствуют |
| 2183 | 739521.96 | 1298113.02 | данные отсутствуют | данные отсутствуют |
| 2183 | 739521.96 | 1298113.02 | данные отсутствуют | данные отсутствуют |
| 2184 | 739523.49 | 1298114.65 | данные отсутствуют | данные отсутствуют |
| 2184 | 739523.49 | 1298114.65 | данные отсутствуют | данные отсутствуют |
| 2185 | 739523.51 | 1298114.67 | данные отсутствуют | данные отсутствуют |
| 2185 | 739523.51 | 1298114.67 | данные отсутствуют | данные отсутствуют |
| 2186 | 739523.52 | 1298114.72 | данные отсутствуют | данные отсутствуют |
| 2186 | 739523.52 | 1298114.72 | данные отсутствуют | данные отсутствуют |
| 2187 | 739523.51 | 1298114.77 | данные отсутствуют | данные отсутствуют |
| Государственный регистратор | | | | ФГИС ЕГРН |
| полное наименование должности | | | подпись | инициалы, фамилия |

М.П.

| Земельный участок | | | | |
|--------------------------------|---------------|--------------------------------------|--|--|
| (вид объекта недвижимости) | | | | |
| Лист № __ Раздела 4.2 | | Всего листов раздела 4.2 : __ | | Всего разделов: __ |
| 30.09.2021 № 99/2021/420827280 | | | | |
| Кадастровый номер: | | | 02:22:000000:239 (единое землепользование) | |
| Номер точки | Координаты, м | | Описание закрепления на местности | Средняя квадратическая погрешность определения координат характерных точек границы части земельного участка, м |
| | X | Y | | |
| 1 | 2 | 3 | 4 | 5 |
| 2187 | 739523.51 | 1298114.77 | данные отсутствуют | данные отсутствуют |
| 2188 | 739523.49 | 1298114.79 | данные отсутствуют | данные отсутствуют |
| 2188 | 739523.49 | 1298114.79 | данные отсутствуют | данные отсутствуют |
| 2189 | 739521.86 | 1298116.32 | данные отсутствуют | данные отсутствуют |
| 2189 | 739521.86 | 1298116.32 | данные отсутствуют | данные отсутствуют |
| 2190 | 739521.84 | 1298116.34 | данные отсутствуют | данные отсутствуют |
| 2190 | 739521.84 | 1298116.34 | данные отсутствуют | данные отсутствуют |
| 2191 | 739095.65 | 1297651.19 | данные отсутствуют | данные отсутствуют |
| 2191 | 739095.65 | 1297651.19 | данные отсутствуют | данные отсутствуют |
| 2192 | 739095.6 | 1297651.18 | данные отсутствуют | данные отсутствуют |
| 2192 | 739095.6 | 1297651.18 | данные отсутствуют | данные отсутствуют |
| 2193 | 739095.58 | 1297651.16 | данные отсутствуют | данные отсутствуют |
| 2193 | 739095.58 | 1297651.16 | данные отсутствуют | данные отсутствуют |
| 2194 | 739094.08 | 1297649.5 | данные отсутствуют | данные отсутствуют |
| 2194 | 739094.08 | 1297649.5 | данные отсутствуют | данные отсутствуют |
| 2195 | 739094.07 | 1297649.48 | данные отсутствуют | данные отсутствуют |
| 2195 | 739094.07 | 1297649.48 | данные отсутствуют | данные отсутствуют |
| Государственный регистратор | | | | ФГИС ЕГРН |
| полное наименование должности | | | подпись | инициалы, фамилия |

М.П.

Выписка из Единого государственного реестра недвижимости об объекте недвижимости
Сведения о частях земельного участка

| Земельный участок | | | | |
|--------------------------------|---------------|--------------------------------------|--|--|
| (вид объекта недвижимости) | | | | |
| Лист № __ Раздела 4.2 | | Всего листов раздела 4.2 : __ | | Всего разделов: __ |
| 30.09.2021 № 99/2021/420827280 | | | | |
| Кадастровый номер: | | | 02:22:000000:239 (единое землепользование) | |
| Номер точки | Координаты, м | | Описание закрепления на местности | Средняя квадратическая погрешность определения координат характерных точек границы части земельного участка, м |
| | X | Y | | |
| 1 | 2 | 3 | 4 | 5 |
| 2196 | 739094.05 | 1297649.43 | данные отсутствуют | данные отсутствуют |
| 2196 | 739094.05 | 1297649.43 | данные отсутствуют | данные отсутствуют |
| 2197 | 739094.07 | 1297649.38 | данные отсутствуют | данные отсутствуют |
| 2197 | 739094.07 | 1297649.38 | данные отсутствуют | данные отсутствуют |
| 2198 | 739094.08 | 1297649.36 | данные отсутствуют | данные отсутствуют |
| 2198 | 739094.08 | 1297649.36 | данные отсутствуют | данные отсутствуют |
| 2199 | 739095.74 | 1297647.86 | данные отсутствуют | данные отсутствуют |
| 2199 | 739095.74 | 1297647.86 | данные отсутствуют | данные отсутствуют |
| 2200 | 739095.76 | 1297647.84 | данные отсутствуют | данные отсутствуют |
| 2200 | 739095.76 | 1297647.84 | данные отсутствуют | данные отсутствуют |
| 2201 | 739095.81 | 1297647.83 | данные отсутствуют | данные отсутствуют |
| 2201 | 739095.81 | 1297647.83 | данные отсутствуют | данные отсутствуют |
| 2202 | 739095.86 | 1297647.84 | данные отсутствуют | данные отсутствуют |
| 2202 | 739095.86 | 1297647.84 | данные отсутствуют | данные отсутствуют |
| 2203 | 739095.88 | 1297647.86 | данные отсутствуют | данные отсутствуют |
| 2203 | 739095.88 | 1297647.86 | данные отсутствуют | данные отсутствуют |
| 2204 | 739097.38 | 1297649.52 | данные отсутствуют | данные отсутствуют |
| Государственный регистратор | | | | ФГИС ЕГРН |
| полное наименование должности | | | подпись | инициалы, фамилия |

М.П.

Выписка из Единого государственного реестра недвижимости об объекте недвижимости
Сведения о частях земельного участка

| Земельный участок | | | | |
|--------------------------------|---------------|--------------------------------------|--|--|
| (вид объекта недвижимости) | | | | |
| Лист № __ Раздела 4.2 | | Всего листов раздела 4.2 : __ | | Всего разделов: __ |
| 30.09.2021 № 99/2021/420827280 | | | | |
| Кадастровый номер: | | | 02:22:000000:239 (единое землепользование) | |
| Номер точки | Координаты, м | | Описание закрепления на местности | Средняя квадратическая погрешность определения координат характерных точек границы части земельного участка, м |
| | X | Y | | |
| 1 | 2 | 3 | 4 | 5 |
| 2204 | 739097.38 | 1297649.52 | данные отсутствуют | данные отсутствуют |
| 2205 | 739097.4 | 1297649.54 | данные отсутствуют | данные отсутствуют |
| 2205 | 739097.4 | 1297649.54 | данные отсутствуют | данные отсутствуют |
| 2206 | 739097.41 | 1297649.59 | данные отсутствуют | данные отсутствуют |
| 2206 | 739097.41 | 1297649.59 | данные отсутствуют | данные отсутствуют |
| 2207 | 739097.4 | 1297649.64 | данные отсутствуют | данные отсутствуют |
| 2207 | 739097.4 | 1297649.64 | данные отсутствуют | данные отсутствуют |
| 2208 | 739097.38 | 1297649.66 | данные отсутствуют | данные отсутствуют |
| 2208 | 739097.38 | 1297649.66 | данные отсутствуют | данные отсутствуют |
| 2209 | 739095.72 | 1297651.16 | данные отсутствуют | данные отсутствуют |
| 2209 | 739095.72 | 1297651.16 | данные отсутствуют | данные отсутствуют |
| 2210 | 739095.7 | 1297651.18 | данные отсутствуют | данные отсутствуют |
| 2210 | 739095.7 | 1297651.18 | данные отсутствуют | данные отсутствуют |
| 2211 | 738136.37 | 1296619.18 | данные отсутствуют | данные отсутствуют |
| 2211 | 738136.37 | 1296619.18 | данные отсутствуют | данные отсутствуют |
| 2212 | 738136.32 | 1296619.17 | данные отсутствуют | данные отсутствуют |
| 2212 | 738136.32 | 1296619.17 | данные отсутствуют | данные отсутствуют |
| Государственный регистратор | | | | ФГИС ЕГРН |
| полное наименование должности | | | подпись | инициалы, фамилия |

М.П.

| Земельный участок | | | | |
|--------------------------------|---------------|--|-----------------------------------|--|
| (вид объекта недвижимости) | | | | |
| Лист № __ Раздела 4.2 | | Всего листов раздела 4.2 : __ | | Всего разделов: __ |
| 30.09.2021 № 99/2021/420827280 | | | | |
| Кадастровый номер: | | 02:22:000000:239 (единое землепользование) | | |
| Номер точки | Координаты, м | | Описание закрепления на местности | Средняя квадратическая погрешность определения координат характерных точек границы части земельного участка, м |
| | X | Y | | |
| 1 | 2 | 3 | 4 | 5 |
| 2213 | 738136.29 | 1296619.15 | данные отсутствуют | данные отсутствуют |
| 2213 | 738136.29 | 1296619.15 | данные отсутствуют | данные отсутствуют |
| 2214 | 738134.76 | 1296617.52 | данные отсутствуют | данные отсутствуют |
| 2214 | 738134.76 | 1296617.52 | данные отсутствуют | данные отсутствуют |
| 2215 | 738134.75 | 1296617.5 | данные отсутствуют | данные отсутствуют |
| 2215 | 738134.75 | 1296617.5 | данные отсутствуют | данные отсутствуют |
| 2216 | 738134.73 | 1296617.45 | данные отсутствуют | данные отсутствуют |
| 2216 | 738134.73 | 1296617.45 | данные отсутствуют | данные отсутствуют |
| 2217 | 738134.75 | 1296617.4 | данные отсутствуют | данные отсутствуют |
| 2217 | 738134.75 | 1296617.4 | данные отсутствуют | данные отсутствуют |
| 2218 | 738134.76 | 1296617.38 | данные отсутствуют | данные отсутствуют |
| 2218 | 738134.76 | 1296617.38 | данные отсутствуют | данные отсутствуют |
| 2219 | 738136.39 | 1296615.85 | данные отсутствуют | данные отсутствуют |
| 2219 | 738136.39 | 1296615.85 | данные отсутствуют | данные отсутствуют |
| 2220 | 738136.41 | 1296615.83 | данные отсутствуют | данные отсутствуют |
| 2220 | 738136.41 | 1296615.83 | данные отсутствуют | данные отсутствуют |
| 2221 | 738136.46 | 1296615.82 | данные отсутствуют | данные отсутствуют |
| Государственный регистратор | | | | ФГИС ЕГРН |
| полное наименование должности | | | подпись | инициалы, фамилия |

М.П.

| Земельный участок | | | | |
|--------------------------------|---------------|--|-----------------------------------|--|
| (вид объекта недвижимости) | | | | |
| Лист № __ Раздела 4.2 | | Всего листов раздела 4.2 : __ | | Всего разделов: __ |
| 30.09.2021 № 99/2021/420827280 | | | | |
| Кадастровый номер: | | 02:22:000000:239 (единое землепользование) | | |
| Номер точки | Координаты, м | | Описание закрепления на местности | Средняя квадратическая погрешность определения координат характерных точек границы части земельного участка, м |
| | X | Y | | |
| 1 | 2 | 3 | 4 | 5 |
| 2221 | 738136.46 | 1296615.82 | данные отсутствуют | данные отсутствуют |
| 2222 | 738136.51 | 1296615.83 | данные отсутствуют | данные отсутствуют |
| 2222 | 738136.51 | 1296615.83 | данные отсутствуют | данные отсутствуют |
| 2223 | 738136.53 | 1296615.85 | данные отсутствуют | данные отсутствуют |
| 2223 | 738136.53 | 1296615.85 | данные отсутствуют | данные отсутствуют |
| 2224 | 738138.06 | 1296617.47 | данные отсутствуют | данные отсутствуют |
| 2224 | 738138.06 | 1296617.47 | данные отсутствуют | данные отсутствуют |
| 2225 | 738138.08 | 1296617.49 | данные отсутствуют | данные отсутствуют |
| 2225 | 738138.08 | 1296617.49 | данные отсутствуют | данные отсутствуют |
| 2226 | 738138.09 | 1296617.54 | данные отсутствуют | данные отсутствуют |
| 2226 | 738138.09 | 1296617.54 | данные отсутствуют | данные отсутствуют |
| 2227 | 738138.08 | 1296617.59 | данные отсутствуют | данные отсутствуют |
| 2227 | 738138.08 | 1296617.59 | данные отсутствуют | данные отсутствуют |
| 2228 | 738138.06 | 1296617.61 | данные отсутствуют | данные отсутствуют |
| 2228 | 738138.06 | 1296617.61 | данные отсутствуют | данные отсутствуют |
| 2229 | 738136.44 | 1296619.15 | данные отсутствуют | данные отсутствуют |
| 2229 | 738136.44 | 1296619.15 | данные отсутствуют | данные отсутствуют |
| Государственный регистратор | | | | ФГИС ЕГРН |
| полное наименование должности | | | подпись | инициалы, фамилия |

М.П.

Выписка из Единого государственного реестра недвижимости об объекте недвижимости
Сведения о частях земельного участка

| Земельный участок | | | | |
|--------------------------------|---------------|--------------------------------------|--|--|
| (вид объекта недвижимости) | | | | |
| Лист № __ Раздела 4.2 | | Всего листов раздела 4.2 : __ | | Всего разделов: __ |
| 30.09.2021 № 99/2021/420827280 | | | | |
| Кадастровый номер: | | | 02:22:000000:239 (единое землепользование) | |
| Номер точки | Координаты, м | | Описание закрепления на местности | Средняя квадратическая погрешность определения координат характерных точек границы части земельного участка, м |
| | X | Y | | |
| 1 | 2 | 3 | 4 | 5 |
| 2230 | 738136.42 | 1296619.17 | данные отсутствуют | данные отсутствуют |
| 2230 | 738136.42 | 1296619.17 | данные отсутствуют | данные отсутствуют |
| 2231 | 738562.89 | 1297073.66 | данные отсутствуют | данные отсутствуют |
| 2231 | 738562.89 | 1297073.66 | данные отсутствуют | данные отсутствуют |
| 2232 | 738562.84 | 1297073.65 | данные отсутствуют | данные отсутствуют |
| 2232 | 738562.84 | 1297073.65 | данные отсутствуют | данные отсутствуют |
| 2233 | 738562.82 | 1297073.63 | данные отсутствуют | данные отсутствуют |
| 2233 | 738562.82 | 1297073.63 | данные отсутствуют | данные отсутствуют |
| 2234 | 738561.31 | 1297071.98 | данные отсутствуют | данные отсутствуют |
| 2234 | 738561.31 | 1297071.98 | данные отсутствуют | данные отсутствуют |
| 2235 | 738561.29 | 1297071.96 | данные отсутствуют | данные отсутствуют |
| 2235 | 738561.29 | 1297071.96 | данные отсутствуют | данные отсутствуют |
| 2236 | 738561.28 | 1297071.91 | данные отсутствуют | данные отсутствуют |
| 2236 | 738561.28 | 1297071.91 | данные отсутствуют | данные отсутствуют |
| 2237 | 738561.29 | 1297071.86 | данные отсутствуют | данные отсутствуют |
| 2237 | 738561.29 | 1297071.86 | данные отсутствуют | данные отсутствуют |
| 2238 | 738561.31 | 1297071.84 | данные отсутствуют | данные отсутствуют |
| Государственный регистратор | | | ФГИС ЕГРН | |
| полное наименование должности | | | подпись | |
| | | | инициалы, фамилия | |

М.П.

Выписка из Единого государственного реестра недвижимости об объекте недвижимости
Сведения о частях земельного участка

| Земельный участок | | | | |
|--------------------------------|---------------|--------------------------------------|--|--|
| (вид объекта недвижимости) | | | | |
| Лист № __ Раздела 4.2 | | Всего листов раздела 4.2 : __ | | Всего разделов: __ |
| 30.09.2021 № 99/2021/420827280 | | | | |
| Кадастровый номер: | | | 02:22:000000:239 (единое землепользование) | |
| Номер точки | Координаты, м | | Описание закрепления на местности | Средняя квадратическая погрешность определения координат характерных точек границы части земельного участка, м |
| | X | Y | | |
| 1 | 2 | 3 | 4 | 5 |
| 2238 | 738561.31 | 1297071.84 | данные отсутствуют | данные отсутствуют |
| 2239 | 738562.95 | 1297070.33 | данные отсутствуют | данные отсутствуют |
| 2239 | 738562.95 | 1297070.33 | данные отсутствуют | данные отсутствуют |
| 2240 | 738562.97 | 1297070.31 | данные отсутствуют | данные отсутствуют |
| 2240 | 738562.97 | 1297070.31 | данные отсутствуют | данные отсутствуют |
| 2241 | 738563.02 | 1297070.3 | данные отсутствуют | данные отсутствуют |
| 2241 | 738563.02 | 1297070.3 | данные отсутствуют | данные отсутствуют |
| 2242 | 738563.07 | 1297070.31 | данные отсутствуют | данные отсутствуют |
| 2242 | 738563.07 | 1297070.31 | данные отсутствуют | данные отсутствуют |
| 2243 | 738563.09 | 1297070.33 | данные отсутствуют | данные отсутствуют |
| 2243 | 738563.09 | 1297070.33 | данные отсутствуют | данные отсутствуют |
| 2244 | 738564.61 | 1297071.97 | данные отсутствуют | данные отсутствуют |
| 2244 | 738564.61 | 1297071.97 | данные отсутствуют | данные отсутствуют |
| 2245 | 738564.62 | 1297071.99 | данные отсутствуют | данные отсутствуют |
| 2245 | 738564.62 | 1297071.99 | данные отсутствуют | данные отсутствуют |
| 2246 | 738564.64 | 1297072.04 | данные отсутствуют | данные отсутствуют |
| 2246 | 738564.64 | 1297072.04 | данные отсутствуют | данные отсутствуют |
| Государственный регистратор | | | ФГИС ЕГРН | |
| полное наименование должности | | | подпись | |
| | | | инициалы, фамилия | |

М.П.

| Земельный участок | | | | |
|--------------------------------|---------------|--------------------------------------|--|--|
| (вид объекта недвижимости) | | | | |
| Лист № __ Раздела 4.2 | | Всего листов раздела 4.2 : __ | | Всего разделов: __ |
| 30.09.2021 № 99/2021/420827280 | | | | |
| Кадастровый номер: | | | 02:22:000000:239 (единое землепользование) | |
| Номер точки | Координаты, м | | Описание закрепления на местности | Средняя квадратическая погрешность определения координат характерных точек границы части земельного участка, м |
| | X | Y | | |
| 1 | 2 | 3 | 4 | 5 |
| 2247 | 738564.62 | 1297072.09 | данные отсутствуют | данные отсутствуют |
| 2247 | 738564.62 | 1297072.09 | данные отсутствуют | данные отсутствуют |
| 2248 | 738564.61 | 1297072.11 | данные отсутствуют | данные отсутствуют |
| 2248 | 738564.61 | 1297072.11 | данные отсутствуют | данные отсутствуют |
| 2249 | 738562.96 | 1297073.63 | данные отсутствуют | данные отсутствуют |
| 2249 | 738562.96 | 1297073.63 | данные отсутствуют | данные отсутствуют |
| 2250 | 738562.94 | 1297073.65 | данные отсутствуют | данные отсутствуют |
| 2250 | 738562.94 | 1297073.65 | данные отсутствуют | данные отсутствуют |
| 2251 | 738781.34 | 1297311.33 | данные отсутствуют | данные отсутствуют |
| 2251 | 738781.34 | 1297311.33 | данные отсутствуют | данные отсутствуют |
| 2252 | 738781.29 | 1297311.32 | данные отсутствуют | данные отсутствуют |
| 2252 | 738781.29 | 1297311.32 | данные отсутствуют | данные отсутствуют |
| 2253 | 738781.27 | 1297311.3 | данные отсутствуют | данные отсутствуют |
| 2253 | 738781.27 | 1297311.3 | данные отсутствуют | данные отсутствуют |
| 2254 | 738779.75 | 1297309.66 | данные отсутствуют | данные отсутствуют |
| 2254 | 738779.75 | 1297309.66 | данные отсутствуют | данные отсутствуют |
| 2255 | 738779.74 | 1297309.64 | данные отсутствуют | данные отсутствуют |
| Государственный регистратор | | | ФГИС ЕГРН | |
| полное наименование должности | | | подпись | |
| | | | инициалы, фамилия | |

М.П.

| Земельный участок | | | | |
|--------------------------------|---------------|--------------------------------------|--|--|
| (вид объекта недвижимости) | | | | |
| Лист № __ Раздела 4.2 | | Всего листов раздела 4.2 : __ | | Всего разделов: __ |
| 30.09.2021 № 99/2021/420827280 | | | | |
| Кадастровый номер: | | | 02:22:000000:239 (единое землепользование) | |
| Номер точки | Координаты, м | | Описание закрепления на местности | Средняя квадратическая погрешность определения координат характерных точек границы части земельного участка, м |
| | X | Y | | |
| 1 | 2 | 3 | 4 | 5 |
| 2255 | 738779.74 | 1297309.64 | данные отсутствуют | данные отсутствуют |
| 2256 | 738779.72 | 1297309.59 | данные отсутствуют | данные отсутствуют |
| 2256 | 738779.72 | 1297309.59 | данные отсутствуют | данные отсутствуют |
| 2257 | 738779.74 | 1297309.54 | данные отсутствуют | данные отсутствуют |
| 2257 | 738779.74 | 1297309.54 | данные отсутствуют | данные отсутствуют |
| 2258 | 738779.75 | 1297309.52 | данные отсутствуют | данные отсутствуют |
| 2258 | 738779.75 | 1297309.52 | данные отсутствуют | данные отсутствуют |
| 2260 | 738781.42 | 1297307.98 | данные отсутствуют | данные отсутствуют |
| 2260 | 738781.42 | 1297307.98 | данные отсутствуют | данные отсутствуют |
| 2261 | 738781.47 | 1297307.97 | данные отсутствуют | данные отсутствуют |
| 2261 | 738781.47 | 1297307.97 | данные отсутствуют | данные отсутствуют |
| 2262 | 738781.52 | 1297307.98 | данные отсутствуют | данные отсутствуют |
| 2262 | 738781.52 | 1297307.98 | данные отсутствуют | данные отсутствуют |
| 2264 | 738783.05 | 1297309.65 | данные отсутствуют | данные отсутствуют |
| 2264 | 738783.05 | 1297309.65 | данные отсутствуют | данные отсутствуют |
| 2265 | 738783.06 | 1297309.67 | данные отсутствуют | данные отсутствуют |
| 2265 | 738783.06 | 1297309.67 | данные отсутствуют | данные отсутствуют |
| Государственный регистратор | | | ФГИС ЕГРН | |
| полное наименование должности | | | подпись | |
| | | | инициалы, фамилия | |

М.П.

Выписка из Единого государственного реестра недвижимости об объекте недвижимости
Сведения о частях земельного участка

| Земельный участок | | | | |
|--------------------------------|---------------|--------------------------------------|--|--|
| (вид объекта недвижимости) | | | | |
| Лист № __ Раздела <u>4.2</u> | | Всего листов раздела <u>4.2</u> : __ | | Всего разделов: __ |
| 30.09.2021 № 99/2021/420827280 | | | | |
| Кадастровый номер: | | | 02:22:000000:239 (единое землепользование) | |
| Номер точки | Координаты, м | | Описание закрепления на местности | Средняя квадратическая погрешность определения координат характерных точек границы части земельного участка, м |
| | X | Y | | |
| 1 | 2 | 3 | 4 | 5 |
| 2266 | 738783.08 | 1297309.72 | данные отсутствуют | данные отсутствуют |
| 2266 | 738783.08 | 1297309.72 | данные отсутствуют | данные отсутствуют |
| 2267 | 738783.06 | 1297309.77 | данные отсутствуют | данные отсутствуют |
| 2267 | 738783.06 | 1297309.77 | данные отсутствуют | данные отсутствуют |
| 2268 | 738783.05 | 1297309.79 | данные отсутствуют | данные отсутствуют |
| 2268 | 738783.05 | 1297309.79 | данные отсутствуют | данные отсутствуют |
| 2269 | 738781.41 | 1297311.3 | данные отсутствуют | данные отсутствуют |
| 2269 | 738781.41 | 1297311.3 | данные отсутствуют | данные отсутствуют |
| 2270 | 738781.39 | 1297311.32 | данные отсутствуют | данные отсутствуют |
| 2270 | 738781.39 | 1297311.32 | данные отсутствуют | данные отсутствуют |
| 2271 | 738351.33 | 1296846.65 | данные отсутствуют | данные отсутствуют |
| 2271 | 738351.33 | 1296846.65 | данные отсутствуют | данные отсутствуют |
| 2272 | 738351.28 | 1296846.64 | данные отсутствуют | данные отсутствуют |
| 2272 | 738351.28 | 1296846.64 | данные отсутствуют | данные отсутствуют |
| 2273 | 738351.26 | 1296846.62 | данные отсутствуют | данные отсутствуют |
| 2273 | 738351.26 | 1296846.62 | данные отсутствуют | данные отсутствуют |
| 2274 | 738349.73 | 1296844.99 | данные отсутствуют | данные отсутствуют |
| Государственный регистратор | | | ФГИС ЕГРН | |
| полное наименование должности | | | подпись | |
| | | | инициалы, фамилия | |

М.П.

Раздел 4.2

Выписка из Единого государственного реестра недвижимости об объекте недвижимости
Сведения о частях земельного участка

| Земельный участок | | | | |
|--------------------------------|---------------|--------------------------------------|--|--|
| (вид объекта недвижимости) | | | | |
| Лист № __ Раздела <u>4.2</u> | | Всего листов раздела <u>4.2</u> : __ | | Всего разделов: __ |
| 30.09.2021 № 99/2021/420827280 | | | | |
| Кадастровый номер: | | | 02:22:000000:239 (единое землепользование) | |
| Номер точки | Координаты, м | | Описание закрепления на местности | Средняя квадратическая погрешность определения координат характерных точек границы части земельного участка, м |
| | X | Y | | |
| 1 | 2 | 3 | 4 | 5 |
| 2274 | 738349.73 | 1296844.99 | данные отсутствуют | данные отсутствуют |
| 2275 | 738349.71 | 1296844.97 | данные отсутствуют | данные отсутствуют |
| 2275 | 738349.71 | 1296844.97 | данные отсутствуют | данные отсутствуют |
| 2276 | 738349.7 | 1296844.92 | данные отсутствуют | данные отсутствуют |
| 2276 | 738349.7 | 1296844.92 | данные отсутствуют | данные отсутствуют |
| 2277 | 738349.71 | 1296844.87 | данные отсутствуют | данные отсутствуют |
| 2277 | 738349.71 | 1296844.87 | данные отсутствуют | данные отсутствуют |
| 2278 | 738349.73 | 1296844.85 | данные отсутствуют | данные отсутствуют |
| 2278 | 738349.73 | 1296844.85 | данные отсутствуют | данные отсутствуют |
| 2279 | 738351.36 | 1296843.32 | данные отсутствуют | данные отсутствуют |
| 2279 | 738351.36 | 1296843.32 | данные отсутствуют | данные отсутствуют |
| 2280 | 738351.38 | 1296843.3 | данные отсутствуют | данные отсутствуют |
| 2280 | 738351.38 | 1296843.3 | данные отсутствуют | данные отсутствуют |
| 2281 | 738351.43 | 1296843.29 | данные отсутствуют | данные отсутствуют |
| 2281 | 738351.43 | 1296843.29 | данные отсутствуют | данные отсутствуют |
| 2282 | 738351.48 | 1296843.3 | данные отсутствуют | данные отсутствуют |
| 2282 | 738351.48 | 1296843.3 | данные отсутствуют | данные отсутствуют |
| Государственный регистратор | | | ФГИС ЕГРН | |
| полное наименование должности | | | подпись | |
| | | | инициалы, фамилия | |

М.П.

| Земельный участок | | | | |
|--------------------------------|---------------|--------------------------------------|--|--|
| (вид объекта недвижимости) | | | | |
| Лист № __ Раздела <u>4.2</u> | | Всего листов раздела <u>4.2</u> : __ | | Всего разделов: __ |
| 30.09.2021 № 99/2021/420827280 | | | | |
| Кадастровый номер: | | | 02:22:000000:239 (единое землепользование) | |
| Номер точки | Координаты, м | | Описание закрепления на местности | Средняя квадратическая погрешность определения координат характерных точек границы части земельного участка, м |
| | X | Y | | |
| 1 | 2 | 3 | 4 | 5 |
| 2283 | 738351.5 | 1296843.32 | данные отсутствуют | данные отсутствуют |
| 2283 | 738351.5 | 1296843.32 | данные отсутствуют | данные отсутствуют |
| 2284 | 738353.03 | 1296844.95 | данные отсутствуют | данные отсутствуют |
| 2284 | 738353.03 | 1296844.95 | данные отсутствуют | данные отсутствуют |
| 2285 | 738353.05 | 1296844.97 | данные отсутствуют | данные отсутствуют |
| 2285 | 738353.05 | 1296844.97 | данные отсутствуют | данные отсутствуют |
| 2286 | 738353.06 | 1296845.02 | данные отсутствуют | данные отсутствуют |
| 2286 | 738353.06 | 1296845.02 | данные отсутствуют | данные отсутствуют |
| 2287 | 738353.05 | 1296845.07 | данные отсутствуют | данные отсутствуют |
| 2287 | 738353.05 | 1296845.07 | данные отсутствуют | данные отсутствуют |
| 2288 | 738353.03 | 1296845.09 | данные отсутствуют | данные отсутствуют |
| 2288 | 738353.03 | 1296845.09 | данные отсутствуют | данные отсутствуют |
| 2289 | 738351.4 | 1296846.62 | данные отсутствуют | данные отсутствуют |
| 2289 | 738351.4 | 1296846.62 | данные отсутствуют | данные отсутствуют |
| 2290 | 738351.38 | 1296846.64 | данные отсутствуют | данные отсутствуют |
| 2290 | 738351.38 | 1296846.64 | данные отсутствуют | данные отсутствуют |
| 2291 | 737926.74 | 1296396.84 | данные отсутствуют | данные отсутствуют |
| Государственный регистратор | | | ФГИС ЕГРН | |
| полное наименование должности | | | подпись | |
| | | | инициалы, фамилия | |

М.П.

| Земельный участок | | | | |
|--------------------------------|---------------|--------------------------------------|--|--|
| (вид объекта недвижимости) | | | | |
| Лист № __ Раздела <u>4.2</u> | | Всего листов раздела <u>4.2</u> : __ | | Всего разделов: __ |
| 30.09.2021 № 99/2021/420827280 | | | | |
| Кадастровый номер: | | | 02:22:000000:239 (единое землепользование) | |
| Номер точки | Координаты, м | | Описание закрепления на местности | Средняя квадратическая погрешность определения координат характерных точек границы части земельного участка, м |
| | X | Y | | |
| 1 | 2 | 3 | 4 | 5 |
| 2291 | 737926.74 | 1296396.84 | данные отсутствуют | данные отсутствуют |
| 2292 | 737926.69 | 1296396.83 | данные отсутствуют | данные отсутствуют |
| 2292 | 737926.69 | 1296396.83 | данные отсутствуют | данные отсутствуют |
| 2293 | 737926.67 | 1296396.81 | данные отсутствуют | данные отсутствуют |
| 2293 | 737926.67 | 1296396.81 | данные отсутствуют | данные отсутствуют |
| 2294 | 737925.13 | 1296395.19 | данные отсутствуют | данные отсутствуют |
| 2294 | 737925.13 | 1296395.19 | данные отсутствуют | данные отсутствуют |
| 2295 | 737925.11 | 1296395.17 | данные отсутствуют | данные отсутствуют |
| 2295 | 737925.11 | 1296395.17 | данные отсутствуют | данные отсутствуют |
| 2296 | 737925.1 | 1296395.12 | данные отсутствуют | данные отсутствуют |
| 2296 | 737925.1 | 1296395.12 | данные отсутствуют | данные отсутствуют |
| 2297 | 737925.11 | 1296395.07 | данные отсутствуют | данные отсутствуют |
| 2297 | 737925.11 | 1296395.07 | данные отсутствуют | данные отсутствуют |
| 2298 | 737925.13 | 1296395.05 | данные отсутствуют | данные отсутствуют |
| 2298 | 737925.13 | 1296395.05 | данные отсутствуют | данные отсутствуют |
| 2299 | 737926.76 | 1296393.51 | данные отсутствуют | данные отсутствуют |
| 2299 | 737926.76 | 1296393.51 | данные отсутствуют | данные отсутствуют |
| Государственный регистратор | | | ФГИС ЕГРН | |
| полное наименование должности | | | подпись | |
| | | | инициалы, фамилия | |

М.П.

Выписка из Единого государственного реестра недвижимости об объекте недвижимости
Сведения о частях земельного участка

| Земельный участок | | | | |
|--------------------------------|---------------|--------------------------------------|--|--|
| (вид объекта недвижимости) | | | | |
| Лист № __ Раздела 4.2 | | Всего листов раздела 4.2 : __ | | Всего разделов: __ |
| 30.09.2021 № 99/2021/420827280 | | | | |
| Кадастровый номер: | | | 02:22:000000:239 (единое землепользование) | |
| Номер точки | Координаты, м | | Описание закрепления на местности | Средняя квадратическая погрешность определения координат характерных точек границы части земельного участка, м |
| | X | Y | | |
| 1 | 2 | 3 | 4 | 5 |
| 2300 | 737926.78 | 1296393.49 | данные отсутствуют | данные отсутствуют |
| 2300 | 737926.78 | 1296393.49 | данные отсутствуют | данные отсутствуют |
| 2301 | 737926.83 | 1296393.48 | данные отсутствуют | данные отсутствуют |
| 2301 | 737926.83 | 1296393.48 | данные отсутствуют | данные отсутствуют |
| 2302 | 737926.88 | 1296393.49 | данные отсутствуют | данные отсутствуют |
| 2302 | 737926.88 | 1296393.49 | данные отсутствуют | данные отсутствуют |
| 2303 | 737926.9 | 1296393.51 | данные отсутствуют | данные отсутствуют |
| 2303 | 737926.9 | 1296393.51 | данные отсутствуют | данные отсутствуют |
| 2304 | 737928.43 | 1296395.13 | данные отсутствуют | данные отсутствуют |
| 2304 | 737928.43 | 1296395.13 | данные отсутствуют | данные отсутствуют |
| 2305 | 737928.45 | 1296395.15 | данные отсутствуют | данные отсутствуют |
| 2305 | 737928.45 | 1296395.15 | данные отсутствуют | данные отсутствуют |
| 2306 | 737928.46 | 1296395.2 | данные отсутствуют | данные отсутствуют |
| 2306 | 737928.46 | 1296395.2 | данные отсутствуют | данные отсутствуют |
| 2307 | 737928.45 | 1296395.25 | данные отсутствуют | данные отсутствуют |
| 2307 | 737928.45 | 1296395.25 | данные отсутствуют | данные отсутствуют |
| 2308 | 737928.43 | 1296395.27 | данные отсутствуют | данные отсутствуют |
| Государственный регистратор | | | | ФГИС ЕГРН |
| полное наименование должности | | | подпись | инициалы, фамилия |

М.П.

Выписка из Единого государственного реестра недвижимости об объекте недвижимости
Сведения о частях земельного участка

| Земельный участок | | | | |
|--------------------------------|---------------|--------------------------------------|--|--|
| (вид объекта недвижимости) | | | | |
| Лист № __ Раздела 4.2 | | Всего листов раздела 4.2 : __ | | Всего разделов: __ |
| 30.09.2021 № 99/2021/420827280 | | | | |
| Кадастровый номер: | | | 02:22:000000:239 (единое землепользование) | |
| Номер точки | Координаты, м | | Описание закрепления на местности | Средняя квадратическая погрешность определения координат характерных точек границы части земельного участка, м |
| | X | Y | | |
| 1 | 2 | 3 | 4 | 5 |
| 2308 | 737928.43 | 1296395.27 | данные отсутствуют | данные отсутствуют |
| 2309 | 737926.81 | 1296396.81 | данные отсутствуют | данные отсутствуют |
| 2309 | 737926.81 | 1296396.81 | данные отсутствуют | данные отсутствуют |
| 2310 | 737926.79 | 1296396.83 | данные отсутствуют | данные отсутствуют |
| 2310 | 737926.79 | 1296396.83 | данные отсутствуют | данные отсутствуют |
| 2311 | 738244.31 | 1296733.71 | данные отсутствуют | данные отсутствуют |
| 2311 | 738244.31 | 1296733.71 | данные отсутствуют | данные отсутствуют |
| 2312 | 738244.26 | 1296733.7 | данные отсутствуют | данные отсутствуют |
| 2312 | 738244.26 | 1296733.7 | данные отсутствуют | данные отсутствуют |
| 2313 | 738244.24 | 1296733.68 | данные отсутствуют | данные отсутствуют |
| 2313 | 738244.24 | 1296733.68 | данные отсутствуют | данные отсутствуют |
| 2314 | 738242.7 | 1296732.06 | данные отсутствуют | данные отсутствуют |
| 2314 | 738242.7 | 1296732.06 | данные отсутствуют | данные отсутствуют |
| 2315 | 738242.68 | 1296732.04 | данные отсутствуют | данные отсутствуют |
| 2315 | 738242.68 | 1296732.04 | данные отсутствуют | данные отсутствуют |
| 2316 | 738242.67 | 1296731.99 | данные отсутствуют | данные отсутствуют |
| 2316 | 738242.67 | 1296731.99 | данные отсутствуют | данные отсутствуют |
| Государственный регистратор | | | | ФГИС ЕГРН |
| полное наименование должности | | | подпись | инициалы, фамилия |

М.П.

| Земельный участок | | | | |
|--------------------------------|---------------|--------------------------------------|--|--|
| (вид объекта недвижимости) | | | | |
| Лист № __ Раздела 4.2 | | Всего листов раздела 4.2 : __ | | Всего разделов: __ |
| 30.09.2021 № 99/2021/420827280 | | | | |
| Кадастровый номер: | | | 02:22:000000:239 (единое землепользование) | |
| Номер точки | Координаты, м | | Описание закрепления на местности | Средняя квадратическая погрешность определения координат характерных точек границы части земельного участка, м |
| | X | Y | | |
| 1 | 2 | 3 | 4 | 5 |
| 2317 | 738242.68 | 1296731.94 | данные отсутствуют | данные отсутствуют |
| 2317 | 738242.68 | 1296731.94 | данные отсутствуют | данные отсутствуют |
| 2318 | 738242.7 | 1296731.92 | данные отсутствуют | данные отсутствуют |
| 2318 | 738242.7 | 1296731.92 | данные отсутствуют | данные отсутствуют |
| 2319 | 738244.32 | 1296730.38 | данные отсутствуют | данные отсутствуют |
| 2319 | 738244.32 | 1296730.38 | данные отсутствуют | данные отсутствуют |
| 2320 | 738244.34 | 1296730.36 | данные отсутствуют | данные отсутствуют |
| 2320 | 738244.34 | 1296730.36 | данные отсутствуют | данные отсутствуют |
| 2321 | 738244.39 | 1296730.35 | данные отсутствуют | данные отсутствуют |
| 2321 | 738244.39 | 1296730.35 | данные отсутствуют | данные отсутствуют |
| 2322 | 738244.44 | 1296730.36 | данные отсутствуют | данные отсутствуют |
| 2322 | 738244.44 | 1296730.36 | данные отсутствуют | данные отсутствуют |
| 2323 | 738244.46 | 1296730.38 | данные отсутствуют | данные отсутствуют |
| 2323 | 738244.46 | 1296730.38 | данные отсутствуют | данные отсутствуют |
| 2325 | 738246.01 | 1296732.02 | данные отсутствуют | данные отсутствуют |
| 2325 | 738246.01 | 1296732.02 | данные отсутствуют | данные отсутствуют |
| 2326 | 738246.03 | 1296732.07 | данные отсутствуют | данные отсутствуют |
| Государственный регистратор | | | ФГИС ЕГРН | |
| полное наименование должности | | | подпись | |
| | | | инициалы, фамилия | |

М.П.

Раздел 4.2

Выписка из Единого государственного реестра недвижимости об объекте недвижимости
Сведения о частях земельного участка

| Земельный участок | | | | |
|--------------------------------|---------------|--------------------------------------|--|--|
| (вид объекта недвижимости) | | | | |
| Лист № __ Раздела 4.2 | | Всего листов раздела 4.2 : __ | | Всего разделов: __ |
| 30.09.2021 № 99/2021/420827280 | | | | |
| Кадастровый номер: | | | 02:22:000000:239 (единое землепользование) | |
| Номер точки | Координаты, м | | Описание закрепления на местности | Средняя квадратическая погрешность определения координат характерных точек границы части земельного участка, м |
| | X | Y | | |
| 1 | 2 | 3 | 4 | 5 |
| 2326 | 738246.03 | 1296732.07 | данные отсутствуют | данные отсутствуют |
| 2327 | 738246.01 | 1296732.12 | данные отсутствуют | данные отсутствуют |
| 2327 | 738246.01 | 1296732.12 | данные отсутствуют | данные отсутствуют |
| 2329 | 738244.38 | 1296733.68 | данные отсутствуют | данные отсутствуют |
| 2329 | 738244.38 | 1296733.68 | данные отсутствуют | данные отсутствуют |
| 2330 | 738244.36 | 1296733.7 | данные отсутствуют | данные отсутствуют |
| 2330 | 738244.36 | 1296733.7 | данные отсутствуют | данные отсутствуют |
| 2331 | 739201.67 | 1297768.19 | данные отсутствуют | данные отсутствуют |
| 2331 | 739201.67 | 1297768.19 | данные отсутствуют | данные отсутствуют |
| 2332 | 739201.62 | 1297768.18 | данные отсутствуют | данные отсутствуют |
| 2332 | 739201.62 | 1297768.18 | данные отсутствуют | данные отсутствуют |
| 2333 | 739201.6 | 1297768.16 | данные отсутствуют | данные отсутствуют |
| 2333 | 739201.6 | 1297768.16 | данные отсутствуют | данные отсутствуют |
| 2334 | 739200.09 | 1297766.52 | данные отсутствуют | данные отсутствуют |
| 2334 | 739200.09 | 1297766.52 | данные отсутствуют | данные отсутствуют |
| 2335 | 739200.07 | 1297766.5 | данные отсутствуют | данные отсутствуют |
| 2335 | 739200.07 | 1297766.5 | данные отсутствуют | данные отсутствуют |
| Государственный регистратор | | | ФГИС ЕГРН | |
| полное наименование должности | | | подпись | |
| | | | инициалы, фамилия | |

М.П.

Выписка из Единого государственного реестра недвижимости об объекте недвижимости
Сведения о частях земельного участка

| Земельный участок | | | | |
|---------------------------------|---------------|---|--|--|
| (вид объекта недвижимости) | | | | |
| Лист № _____ Раздела 4.2 | | Всего листов раздела 4.2 : _____ | | Всего разделов: _____ |
| 30.09.2021 № 99/2021/420827280 | | | | |
| Кадастровый номер: | | | 02:22:000000:239 (единое землепользование) | |
| Номер точки | Координаты, м | | Описание закрепления на местности | Средняя квадратическая погрешность определения координат характерных точек границы части земельного участка, м |
| | X | Y | | |
| 1 | 2 | 3 | 4 | 5 |
| 2336 | 739200.06 | 1297766.45 | данные отсутствуют | данные отсутствуют |
| 2336 | 739200.06 | 1297766.45 | данные отсутствуют | данные отсутствуют |
| 2337 | 739200.07 | 1297766.4 | данные отсутствуют | данные отсутствуют |
| 2337 | 739200.07 | 1297766.4 | данные отсутствуют | данные отсутствуют |
| 2338 | 739200.09 | 1297766.38 | данные отсутствуют | данные отсутствуют |
| 2338 | 739200.09 | 1297766.38 | данные отсутствуют | данные отсутствуют |
| 2339 | 739201.73 | 1297764.87 | данные отсутствуют | данные отсутствуют |
| 2339 | 739201.73 | 1297764.87 | данные отсутствуют | данные отсутствуют |
| 2340 | 739201.75 | 1297764.85 | данные отсутствуют | данные отсутствуют |
| 2340 | 739201.75 | 1297764.85 | данные отсутствуют | данные отсутствуют |
| 2341 | 739201.8 | 1297764.84 | данные отсутствуют | данные отсутствуют |
| 2341 | 739201.8 | 1297764.84 | данные отсутствуют | данные отсутствуют |
| 2342 | 739201.85 | 1297764.85 | данные отсутствуют | данные отсутствуют |
| 2342 | 739201.85 | 1297764.85 | данные отсутствуют | данные отсутствуют |
| 2343 | 739201.87 | 1297764.87 | данные отсутствуют | данные отсутствуют |
| 2343 | 739201.87 | 1297764.87 | данные отсутствуют | данные отсутствуют |
| 2344 | 739203.39 | 1297766.51 | данные отсутствуют | данные отсутствуют |
| Государственный регистратор | | | ФГИС ЕГРН | |
| полное наименование должности | | | подпись | |
| | | | инициалы, фамилия | |

М.П.

Выписка из Единого государственного реестра недвижимости об объекте недвижимости
Сведения о частях земельного участка

| Земельный участок | | | | |
|---------------------------------|---------------|---|--|--|
| (вид объекта недвижимости) | | | | |
| Лист № _____ Раздела 4.2 | | Всего листов раздела 4.2 : _____ | | Всего разделов: _____ |
| 30.09.2021 № 99/2021/420827280 | | | | |
| Кадастровый номер: | | | 02:22:000000:239 (единое землепользование) | |
| Номер точки | Координаты, м | | Описание закрепления на местности | Средняя квадратическая погрешность определения координат характерных точек границы части земельного участка, м |
| | X | Y | | |
| 1 | 2 | 3 | 4 | 5 |
| 2344 | 739203.39 | 1297766.51 | данные отсутствуют | данные отсутствуют |
| 2345 | 739203.41 | 1297766.53 | данные отсутствуют | данные отсутствуют |
| 2345 | 739203.41 | 1297766.53 | данные отсутствуют | данные отсутствуют |
| 2346 | 739203.42 | 1297766.58 | данные отсутствуют | данные отсутствуют |
| 2346 | 739203.42 | 1297766.58 | данные отсутствуют | данные отсутствуют |
| 2347 | 739203.41 | 1297766.63 | данные отсутствуют | данные отсутствуют |
| 2347 | 739203.41 | 1297766.63 | данные отсутствуют | данные отсутствуют |
| 2348 | 739203.39 | 1297766.65 | данные отсутствуют | данные отсутствуют |
| 2348 | 739203.39 | 1297766.65 | данные отсутствуют | данные отсутствуют |
| 2349 | 739201.74 | 1297768.16 | данные отсутствуют | данные отсутствуют |
| 2349 | 739201.74 | 1297768.16 | данные отсутствуют | данные отсутствуют |
| 2350 | 739201.72 | 1297768.18 | данные отсутствуют | данные отсутствуют |
| 2350 | 739201.72 | 1297768.18 | данные отсутствуют | данные отсутствуют |
| 2351 | 739471.24 | 1298050.59 | данные отсутствуют | данные отсутствуют |
| 2351 | 739471.24 | 1298050.59 | данные отсутствуют | данные отсутствуют |
| 2352 | 739475.66 | 1298055.49 | данные отсутствуют | данные отсутствуют |
| 2353 | 739468.75 | 1298056.94 | данные отсутствуют | данные отсутствуют |
| Государственный регистратор | | | ФГИС ЕГРН | |
| полное наименование должности | | | подпись | |
| | | | инициалы, фамилия | |

М.П.

| Земельный участок | | | | |
|--------------------------------|---------------|--------------------------------------|--|--|
| (вид объекта недвижимости) | | | | |
| Лист № __ Раздела 4.2 | | Всего листов раздела 4.2 : __ | | Всего разделов: __ |
| 30.09.2021 № 99/2021/420827280 | | | | |
| Кадастровый номер: | | | 02:22:000000:239 (единое землепользование) | |
| Номер точки | Координаты, м | | Описание закрепления на местности | Средняя квадратическая погрешность определения координат характерных точек границы части земельного участка, м |
| | X | Y | | |
| 1 | 2 | 3 | 4 | 5 |
| 2353 | 739468.75 | 1298056.94 | данные отсутствуют | данные отсутствуют |
| 2368 | 737342.33 | 1298023.04 | данные отсутствуют | данные отсутствуют |
| 2371 | 737248.67 | 1298229.1 | данные отсутствуют | данные отсутствуют |
| 2372 | 737194.39 | 1298258.7 | данные отсутствуют | данные отсутствуют |
| 2373 | 737168.91 | 1298293.78 | данные отсутствуют | данные отсутствуют |
| 2374 | 737131.59 | 1298346.89 | данные отсутствуют | данные отсутствуют |
| 2374 | 737131.59 | 1298346.89 | данные отсутствуют | данные отсутствуют |
| 2375 | 737032.63 | 1298483.43 | данные отсутствуют | данные отсутствуют |
| 2375 | 737032.63 | 1298483.43 | данные отсутствуют | данные отсутствуют |
| 2479 | 738485.98 | 1299053.58 | данные отсутствуют | данные отсутствуют |
| 2480 | 738394.03 | 1299185.77 | данные отсутствуют | данные отсутствуют |
| 2481 | 738426.53 | 1299215.5 | данные отсутствуют | данные отсутствуют |
| 2482 | 738248.48 | 1299416.65 | данные отсутствуют | данные отсутствуют |
| 2502 | 738790.12 | 1299882.73 | данные отсутствуют | данные отсутствуют |
| 2503 | 738778.23 | 1299879.49 | данные отсутствуют | данные отсутствуют |
| 2505 | 738634.1 | 1299889.52 | данные отсутствуют | данные отсутствуют |
| 2507 | 738481.4 | 1299811.33 | данные отсутствуют | данные отсутствуют |
| Государственный регистратор | | | | ФГИС ЕГРН |
| полное наименование должности | | | подпись | инициалы, фамилия |

М.П.

Раздел 4.2

Выписка из Единого государственного реестра недвижимости об объекте недвижимости
Сведения о частях земельного участка

| Земельный участок | | | | |
|--------------------------------|---------------|--------------------------------------|--|--|
| (вид объекта недвижимости) | | | | |
| Лист № __ Раздела 4.2 | | Всего листов раздела 4.2 : __ | | Всего разделов: __ |
| 30.09.2021 № 99/2021/420827280 | | | | |
| Кадастровый номер: | | | 02:22:000000:239 (единое землепользование) | |
| Номер точки | Координаты, м | | Описание закрепления на местности | Средняя квадратическая погрешность определения координат характерных точек границы части земельного участка, м |
| | X | Y | | |
| 1 | 2 | 3 | 4 | 5 |
| 2513 | 738360.63 | 1299606.95 | данные отсутствуют | данные отсутствуют |
| 2515 | 738384.48 | 1299572.08 | данные отсутствуют | данные отсутствуют |
| 2516 | 738385.45 | 1299571.22 | данные отсутствуют | данные отсутствуют |
| 2517 | 738386.09 | 1299570.3 | данные отсутствуют | данные отсутствуют |
| 2518 | 738398.79 | 1299554.12 | данные отсутствуют | данные отсутствуют |
| 2525 | 738515.27 | 1299407.12 | данные отсутствуют | данные отсутствуют |
| 2525 | 738515.27 | 1299407.12 | данные отсутствуют | данные отсутствуют |
| 2526 | 738537.89 | 1299379.03 | данные отсутствуют | данные отсутствуют |
| 2529 | 738675.71 | 1299431.33 | данные отсутствуют | данные отсутствуют |
| 2534 | 738205.85 | 1299763.65 | данные отсутствуют | данные отсутствуют |
| 2535 | 738207.71 | 1299764.89 | данные отсутствуют | данные отсутствуют |
| 2536 | 738206.46 | 1299766.75 | данные отсутствуют | данные отсутствуют |
| 2537 | 738204.6 | 1299765.51 | данные отсутствуют | данные отсутствуют |
| 2538 | 738236.68 | 1299717.46 | данные отсутствуют | данные отсутствуют |
| 2539 | 738238.55 | 1299718.69 | данные отсутствуют | данные отсутствуют |
| 2540 | 738237.32 | 1299720.56 | данные отсутствуют | данные отсутствуют |
| 2541 | 738235.45 | 1299719.33 | данные отсутствуют | данные отсутствуют |
| Государственный регистратор | | | | ФГИС ЕГРН |
| полное наименование должности | | | подпись | инициалы, фамилия |

М.П.

Выписка из Единого государственного реестра недвижимости об объекте недвижимости
Сведения о частях земельного участка

| Земельный участок | | | | |
|---------------------------------------|--------------------|--|---|--|
| (вид объекта недвижимости) | | | | |
| Лист № | Раздела 4.2 | Всего листов раздела 4.2 : ____ | Всего разделов: ____ | Всего листов выписки: ____ |
| 30.09.2021 № 99/2021/420827280 | | | | |
| Кадастровый номер: | | | 02:22:000000:239 (единое землепользование) | |
| Номер точки | Координаты, м | | Описание закрепления на местности | Средняя квадратическая погрешность определения координат характерных точек границы части земельного участка, м |
| | X | Y | | |
| 1 | 2 | 3 | 4 | 5 |
| 2542 | 738294.01 | 1299623.48 | данные отсутствуют | данные отсутствуют |
| 2542 | 738294.01 | 1299623.48 | данные отсутствуют | данные отсутствуют |
| 2543 | 738295.62 | 1299630.13 | данные отсутствуют | данные отсутствуют |
| 2543 | 738295.62 | 1299630.13 | данные отсутствуют | данные отсутствуют |
| 2544 | 738303.27 | 1299629.77 | данные отсутствуют | данные отсутствуют |
| 2544 | 738303.27 | 1299629.77 | данные отсутствуют | данные отсутствуют |
| 2545 | 738303.36 | 1299631.76 | данные отсутствуют | данные отсутствуют |
| 2545 | 738303.36 | 1299631.76 | данные отсутствуют | данные отсутствуют |
| 2546 | 738295.55 | 1299632.14 | данные отсутствуют | данные отсутствуют |
| 2546 | 738295.55 | 1299632.14 | данные отсутствуют | данные отсутствуют |
| 2547 | 738295.1 | 1299632.68 | данные отсутствуют | данные отсутствуют |
| 2547 | 738295.1 | 1299632.68 | данные отсутствуют | данные отсутствуют |
| 2548 | 738291.32 | 1299638.95 | данные отсутствуют | данные отсутствуют |
| 2549 | 738289.61 | 1299637.91 | данные отсутствуют | данные отсутствуют |
| 2550 | 738293.43 | 1299631.58 | данные отсутствуют | данные отсутствуют |
| 2550 | 738293.43 | 1299631.58 | данные отсутствуют | данные отсутствуют |
| 2551 | 738293.73 | 1299630.83 | данные отсутствуют | данные отсутствуют |
| Государственный регистратор | | | | ФГИС ЕГРН |
| полное наименование должности | | | подпись | инициалы, фамилия |

М.П.

Выписка из Единого государственного реестра недвижимости об объекте недвижимости
Сведения о частях земельного участка

| Земельный участок | | | | |
|---------------------------------------|--------------------|--|---|--|
| (вид объекта недвижимости) | | | | |
| Лист № | Раздела 4.2 | Всего листов раздела 4.2 : ____ | Всего разделов: ____ | Всего листов выписки: ____ |
| 30.09.2021 № 99/2021/420827280 | | | | |
| Кадастровый номер: | | | 02:22:000000:239 (единое землепользование) | |
| Номер точки | Координаты, м | | Описание закрепления на местности | Средняя квадратическая погрешность определения координат характерных точек границы части земельного участка, м |
| | X | Y | | |
| 1 | 2 | 3 | 4 | 5 |
| 2551 | 738293.73 | 1299630.83 | данные отсутствуют | данные отсутствуют |
| 2552 | 738292.07 | 1299623.95 | данные отсутствуют | данные отсутствуют |
| 2552 | 738292.07 | 1299623.95 | данные отсутствуют | данные отсутствуют |
| 2557 | 738336.91 | 1299591.54 | данные отсутствуют | данные отсутствуют |
| 2559 | 738333.05 | 1299596.85 | данные отсутствуют | данные отсутствуют |
| 2559 | 738333.05 | 1299596.85 | данные отсутствуют | данные отсутствуют |
| 2560 | 738332.84 | 1299597.07 | данные отсутствуют | данные отсутствуют |
| 2560 | 738332.84 | 1299597.07 | данные отсутствуют | данные отсутствуют |
| 2563 | 738330.84 | 1299597.78 | данные отсутствуют | данные отсутствуют |
| 2563 | 738330.84 | 1299597.78 | данные отсутствуют | данные отсутствуют |
| 2564 | 738323.05 | 1299599.72 | данные отсутствуют | данные отсутствуют |
| 2564 | 738323.05 | 1299599.72 | данные отсутствуют | данные отсутствуют |
| 2565 | 738322.56 | 1299597.78 | данные отсутствуют | данные отсутствуют |
| 2566 | 738331.1 | 1299595.65 | данные отсутствуют | данные отсутствуют |
| 2566 | 738331.1 | 1299595.65 | данные отсутствуют | данные отсутствуют |
| 2567 | 738332.02 | 1299595.13 | данные отсутствуют | данные отсутствуют |
| 2567 | 738332.02 | 1299595.13 | данные отсутствуют | данные отсутствуют |
| Государственный регистратор | | | | ФГИС ЕГРН |
| полное наименование должности | | | подпись | инициалы, фамилия |

М.П.

| Земельный участок | | | | |
|--------------------------------|---------------|--------------------------------------|--|--|
| (вид объекта недвижимости) | | | | |
| Лист № __ Раздела 4.2 | | Всего листов раздела 4.2 : __ | | Всего разделов: __ |
| 30.09.2021 № 99/2021/420827280 | | | | |
| Кадастровый номер: | | | 02:22:000000:239 (единое землепользование) | |
| Номер точки | Координаты, м | | Описание закрепления на местности | Средняя квадратическая погрешность определения координат характерных точек границы части земельного участка, м |
| | X | Y | | |
| 1 | 2 | 3 | 4 | 5 |
| 2568 | 738516.08 | 1299383.6 | данные отсутствуют | данные отсутствуют |
| 2568 | 738516.08 | 1299383.6 | данные отсутствуют | данные отсутствуют |
| 2569 | 738517.66 | 1299382.38 | данные отсутствуют | данные отсутствуют |
| 2569 | 738517.66 | 1299382.38 | данные отсутствуют | данные отсутствуют |
| 2570 | 738522.23 | 1299388.37 | данные отсутствуют | данные отсутствуют |
| 2571 | 738522.41 | 1299388.56 | данные отсутствуют | данные отсутствуют |
| 2572 | 738529.24 | 1299385.4 | данные отсутствуют | данные отсутствуют |
| 2573 | 738530.08 | 1299387.22 | данные отсутствуют | данные отсутствуют |
| 2574 | 738522.93 | 1299390.53 | данные отсутствуют | данные отсутствуют |
| 2575 | 738521.34 | 1299397.72 | данные отсутствуют | данные отсутствуют |
| 2575 | 738521.34 | 1299397.72 | данные отсутствуют | данные отсутствуют |
| 2576 | 738519.39 | 1299397.29 | данные отсутствуют | данные отсутствуют |
| 2576 | 738519.39 | 1299397.29 | данные отсутствуют | данные отсутствуют |
| 2577 | 738520.94 | 1299390.26 | данные отсутствуют | данные отсутствуют |
| 2578 | 738520.66 | 1299389.62 | данные отсутствуют | данные отсутствуют |
| 2579 | 738506.38 | 1299313.16 | данные отсутствуют | данные отсутствуют |
| 2579 | 738506.38 | 1299313.16 | данные отсутствуют | данные отсутствуют |
| Государственный регистратор | | | | ФГИС ЕГРН |
| полное наименование должности | | | подпись | инициалы, фамилия |

М.П.

| Земельный участок | | | | |
|--------------------------------|---------------|--------------------------------------|--|--|
| (вид объекта недвижимости) | | | | |
| Лист № __ Раздела 4.2 | | Всего листов раздела 4.2 : __ | | Всего разделов: __ |
| 30.09.2021 № 99/2021/420827280 | | | | |
| Кадастровый номер: | | | 02:22:000000:239 (единое землепользование) | |
| Номер точки | Координаты, м | | Описание закрепления на местности | Средняя квадратическая погрешность определения координат характерных точек границы части земельного участка, м |
| | X | Y | | |
| 1 | 2 | 3 | 4 | 5 |
| 2580 | 738506.88 | 1299315.34 | данные отсутствуют | данные отсутствуют |
| 2580 | 738506.88 | 1299315.34 | данные отсутствуют | данные отсутствуют |
| 2581 | 738504.7 | 1299315.84 | данные отсутствуют | данные отсутствуют |
| 2581 | 738504.7 | 1299315.84 | данные отсутствуют | данные отсутствуют |
| 2582 | 738504.2 | 1299313.66 | данные отсутствуют | данные отсутствуют |
| 2582 | 738504.2 | 1299313.66 | данные отсутствуют | данные отсутствуют |
| 2583 | 745264.28 | 1296502.49 | данные отсутствуют | данные отсутствуют |
| 2584 | 745263.41 | 1296534.97 | данные отсутствуют | данные отсутствуют |
| 2585 | 744994.09 | 1296824.22 | данные отсутствуют | данные отсутствуют |
| 2586 | 744735.51 | 1297102.09 | данные отсутствуют | данные отсутствуют |
| 2587 | 744552.12 | 1297253.68 | данные отсутствуют | данные отсутствуют |
| 2588 | 744357.14 | 1297416.63 | данные отсутствуют | данные отсутствуют |
| 2589 | 744348.29 | 1297395.62 | данные отсутствуют | данные отсутствуют |
| 2590 | 744538.37 | 1297237.15 | данные отсутствуют | данные отсутствуют |
| 2591 | 744720.73 | 1297086.41 | данные отсутствуют | данные отсутствуют |
| 2592 | 744978.36 | 1296809.57 | данные отсутствуют | данные отсутствуют |
| 2593 | 742756.27 | 1299535.64 | данные отсутствуют | данные отсутствуют |
| Государственный регистратор | | | | ФГИС ЕГРН |
| полное наименование должности | | | подпись | инициалы, фамилия |

М.П.

Выписка из Единого государственного реестра недвижимости об объекте недвижимости
Сведения о частях земельного участка

| Земельный участок | | | | |
|--------------------------------|---------------|--------------------------------------|--|--|
| (вид объекта недвижимости) | | | | |
| Лист № __ Раздела 4.2 | | Всего листов раздела 4.2 : __ | | Всего разделов: __ |
| 30.09.2021 № 99/2021/420827280 | | | | |
| Кадастровый номер: | | | 02:22:000000:239 (единое землепользование) | |
| Номер точки | Координаты, м | | Описание закрепления на местности | Средняя квадратическая погрешность определения координат характерных точек границы части земельного участка, м |
| | X | Y | | |
| 1 | 2 | 3 | 4 | 5 |
| 2594 | 742766.99 | 1299554.51 | данные отсутствуют | данные отсутствуют |
| 2595 | 742762.98 | 1299557.58 | данные отсутствуют | данные отсутствуют |
| 2596 | 742752.06 | 1299538.86 | данные отсутствуют | данные отсутствуют |
| 2597 | 742760.63 | 1299559.39 | данные отсутствуют | данные отсутствуют |
| 2598 | 742745.83 | 1299570.73 | данные отсутствуют | данные отсутствуют |
| 2599 | 742533.93 | 1299737.14 | данные отсутствуют | данные отсутствуют |
| 2600 | 742487.93 | 1299776.24 | данные отсутствуют | данные отсутствуют |
| 2601 | 742392.78 | 1299808.78 | данные отсутствуют | данные отсутствуют |
| 2602 | 742329.09 | 1299807.03 | данные отсутствуют | данные отсутствуют |
| 2603 | 742351.92 | 1299800.01 | данные отсутствуют | данные отсутствуют |
| 2604 | 742477.15 | 1299757.18 | данные отсутствуют | данные отсутствуют |
| 2605 | 742520.33 | 1299720.48 | данные отсутствуют | данные отсутствуют |
| 2606 | 742732.63 | 1299553.76 | данные отсутствуют | данные отсутствуют |
| 2607 | 742751.02 | 1299539.66 | данные отсутствуют | данные отсутствуют |
| 2608 | 741369.6 | 1300183.07 | данные отсутствуют | данные отсутствуют |
| 2609 | 741373.46 | 1300186.81 | данные отсутствуют | данные отсутствуют |
| 2610 | 741384.56 | 1300195.43 | данные отсутствуют | данные отсутствуют |
| Государственный регистратор | | | ФГИС ЕГРН | |
| полное наименование должности | | | подпись | |
| | | | инициалы, фамилия | |

М.П.

Выписка из Единого государственного реестра недвижимости об объекте недвижимости
Сведения о частях земельного участка

| Земельный участок | | | | |
|--------------------------------|---------------|--------------------------------------|--|--|
| (вид объекта недвижимости) | | | | |
| Лист № __ Раздела 4.2 | | Всего листов раздела 4.2 : __ | | Всего разделов: __ |
| 30.09.2021 № 99/2021/420827280 | | | | |
| Кадастровый номер: | | | 02:22:000000:239 (единое землепользование) | |
| Номер точки | Координаты, м | | Описание закрепления на местности | Средняя квадратическая погрешность определения координат характерных точек границы части земельного участка, м |
| | X | Y | | |
| 1 | 2 | 3 | 4 | 5 |
| 2611 | 741340.82 | 1300196.7 | данные отсутствуют | данные отсутствуют |
| 2612 | 741345.14 | 1300194.65 | данные отсутствуют | данные отсутствуют |
| 2613 | 741347.05 | 1300193.75 | данные отсутствуют | данные отсутствуют |
| 2614 | 738784.82 | 1299887.22 | данные отсутствуют | данные отсутствуют |
| 2615 | 738769.94 | 1299883.24 | данные отсутствуют | данные отсутствуют |
| 2616 | 738672.46 | 1299429.24 | данные отсутствуют | данные отсутствуют |
| 2617 | 738673.53 | 1299429.16 | данные отсутствуют | данные отсутствуют |
| 2618 | 738425.69 | 1299753.12 | данные отсутствуют | данные отсутствуют |
| 2619 | 738589.28 | 1299860.19 | данные отсутствуют | данные отсутствуют |
| 2620 | 738576.52 | 1299863.62 | данные отсутствуют | данные отсутствуют |
| 2621 | 738578.82 | 1299866.05 | данные отсутствуют | данные отсутствуют |
| 2622 | 738607.36 | 1299872.02 | данные отсутствуют | данные отсутствуют |
| 2623 | 738700.15 | 1299891.43 | данные отсутствуют | данные отсутствуют |
| 2624 | 738764.05 | 1299904.79 | данные отсутствуют | данные отсутствуют |
| 2625 | 738743.24 | 1299922.4 | данные отсутствуют | данные отсутствуют |
| 2626 | 738577.37 | 1299887.71 | данные отсутствуют | данные отсутствуют |
| 2627 | 738588.97 | 1299900.45 | данные отсутствуют | данные отсутствуют |
| Государственный регистратор | | | ФГИС ЕГРН | |
| полное наименование должности | | | подпись | |
| | | | инициалы, фамилия | |

М.П.

| Земельный участок | | | | |
|--------------------------------|---------------|---------------------------------------|--|--|
| (вид объекта недвижимости) | | | | |
| Лист № ___ Раздела 4.2 | | Всего листов раздела 4.2 : ___ | | Всего разделов: ___ |
| 30.09.2021 № 99/2021/420827280 | | | | |
| Кадастровый номер: | | | 02:22:000000:239 (единое землепользование) | |
| Номер точки | Координаты, м | | Описание закрепления на местности | Средняя квадратическая погрешность определения координат характерных точек границы части земельного участка, м |
| | X | Y | | |
| 1 | 2 | 3 | 4 | 5 |
| 2628 | 738599.22 | 1300044.88 | данные отсутствуют | данные отсутствуют |
| 2629 | 738578.91 | 1300062.26 | данные отсутствуют | данные отсутствуют |
| 2630 | 738568.05 | 1299909.42 | данные отсутствуют | данные отсутствуют |
| 2631 | 738480.01 | 1299812.75 | данные отсутствуют | данные отсутствуют |
| 2632 | 738435.2 | 1299763.57 | данные отсутствуют | данные отсутствуют |
| 2633 | 738399.37 | 1299178.1 | данные отсутствуют | данные отсутствуют |
| 2634 | 738413.62 | 1299190.55 | данные отсутствуют | данные отсутствуют |
| 2635 | 738456.1 | 1299224.1 | данные отсутствуют | данные отсутствуют |
| 2636 | 738512.36 | 1299271.51 | данные отсутствуют | данные отсутствуют |
| 2637 | 738507.96 | 1299323.68 | данные отсутствуют | данные отсутствуют |
| 2638 | 738519.15 | 1299384.33 | данные отсутствуют | данные отсутствуют |
| 2639 | 738519.96 | 1299388.69 | данные отсутствуют | данные отсутствуют |
| 2640 | 738520.56 | 1299391.99 | данные отсутствуют | данные отсутствуют |
| 2641 | 738521.5 | 1299397.03 | данные отсутствуют | данные отсутствуют |
| 2642 | 738521.85 | 1299398.95 | данные отсутствуют | данные отсутствуют |
| 2643 | 738498.1 | 1299388.74 | данные отсутствуют | данные отсутствуют |
| 2644 | 738486.29 | 1299324.75 | данные отсутствуют | данные отсутствуют |
| Государственный регистратор | | | ФГИС ЕГРН | |
| полное наименование должности | | | подпись | |
| | | | инициалы, фамилия | |

М.П.

| Земельный участок | | | | |
|--------------------------------|---------------|---------------------------------------|--|--|
| (вид объекта недвижимости) | | | | |
| Лист № ___ Раздела 4.2 | | Всего листов раздела 4.2 : ___ | | Всего разделов: ___ |
| 30.09.2021 № 99/2021/420827280 | | | | |
| Кадастровый номер: | | | 02:22:000000:239 (единое землепользование) | |
| Номер точки | Координаты, м | | Описание закрепления на местности | Средняя квадратическая погрешность определения координат характерных точек границы части земельного участка, м |
| | X | Y | | |
| 1 | 2 | 3 | 4 | 5 |
| 2645 | 738490.21 | 1299278.43 | данные отсутствуют | данные отсутствуют |
| 2646 | 738419.95 | 1299222.94 | данные отсутствуют | данные отсутствуют |
| 2647 | 738392.6 | 1299549.95 | данные отсутствуют | данные отсутствуют |
| 2648 | 738384.7 | 1299572.32 | данные отсутствуют | данные отсутствуют |
| 2649 | 738360.81 | 1299607.16 | данные отсутствуют | данные отсутствуют |
| 2650 | 738355.64 | 1299611.79 | данные отсутствуют | данные отсутствуют |
| 2651 | 738360.75 | 1299620.73 | данные отсутствуют | данные отсутствуют |
| 2652 | 738421.53 | 1299686.45 | данные отсутствуют | данные отсутствуют |
| 2653 | 738395.69 | 1299720.18 | данные отсутствуют | данные отсутствуют |
| 2654 | 738325.79 | 1299643.42 | данные отсутствуют | данные отсутствуют |
| 2655 | 738322.35 | 1299636.94 | данные отсутствуют | данные отсутствуют |
| 2656 | 738340.22 | 1299620.26 | данные отсутствуют | данные отсутствуют |
| 2657 | 738326 | 1299605 | данные отсутствуют | данные отсутствуют |
| 2658 | 738330.85 | 1299602.22 | данные отсутствуют | данные отсутствуют |
| 2659 | 738330.86 | 1299607 | данные отсутствуют | данные отсутствуют |
| 2659 | 738330.86 | 1299607 | данные отсутствуют | данные отсутствуют |
| 2659 | 738330.86 | 1299607 | данные отсутствуют | данные отсутствуют |
| Государственный регистратор | | | ФГИС ЕГРН | |
| полное наименование должности | | | подпись | |
| | | | инициалы, фамилия | |

М.П.

Выписка из Единого государственного реестра недвижимости об объекте недвижимости
Сведения о частях земельного участка

| Земельный участок | | | | |
|--------------------------------|---------------|--------------------------------------|--|--|
| (вид объекта недвижимости) | | | | |
| Лист № __ Раздела 4.2 | | Всего листов раздела 4.2 : __ | | Всего разделов: __ |
| 30.09.2021 № 99/2021/420827280 | | | | |
| Кадастровый номер: | | | 02:22:000000:239 (единое землепользование) | |
| Номер точки | Координаты, м | | Описание закрепления на местности | Средняя квадратическая погрешность определения координат характерных точек границы части земельного участка, м |
| | X | Y | | |
| 1 | 2 | 3 | 4 | 5 |
| 2660 | 738332.86 | 1299607 | данные отсутствуют | данные отсутствуют |
| 2660 | 738332.86 | 1299607 | данные отсутствуют | данные отсутствуют |
| 2660 | 738332.86 | 1299607 | данные отсутствуют | данные отсутствуют |
| 2661 | 738332.85 | 1299601.08 | данные отсутствуют | данные отсутствуют |
| 2662 | 738339.84 | 1299597.07 | данные отсутствуют | данные отсутствуют |
| 2663 | 737262.6 | 1298208.84 | данные отсутствуют | данные отсутствуют |
| 2664 | 737354.2 | 1298243.02 | данные отсутствуют | данные отсутствуют |
| 2665 | 737342.46 | 1298261.59 | данные отсутствуют | данные отсутствуют |
| 2666 | 737250.04 | 1298227.11 | данные отсутствуют | данные отсутствуют |
| 2667 | 737063.6 | 1298462.45 | данные отсутствуют | данные отсутствуют |
| 2668 | 737054.76 | 1298494.01 | данные отсутствуют | данные отсутствуют |
| 2669 | 737036.13 | 1298478.61 | данные отсутствуют | данные отсутствуют |
| 2670 | 737036.78 | 1298478.49 | данные отсутствуют | данные отсутствуют |
| 2671 | 737037.14 | 1298477.21 | данные отсутствуют | данные отсутствуют |
| 2672 | 737182.85 | 1298273.93 | данные отсутствуют | данные отсутствуют |
| 2673 | 737182.85 | 1298264.99 | данные отсутствуют | данные отсутствуют |
| 2674 | 737211.08 | 1298249.6 | данные отсутствуют | данные отсутствуют |
| Государственный регистратор | | | | ФГИС ЕГРН |
| полное наименование должности | | | подпись | инициалы, фамилия |

М.П.

Выписка из Единого государственного реестра недвижимости об объекте недвижимости
Сведения о частях земельного участка

| Земельный участок | | | | |
|--------------------------------|---------------|--------------------------------------|--|--|
| (вид объекта недвижимости) | | | | |
| Лист № __ Раздела 4.2 | | Всего листов раздела 4.2 : __ | | Всего разделов: __ |
| 30.09.2021 № 99/2021/420827280 | | | | |
| Кадастровый номер: | | | 02:22:000000:239 (единое землепользование) | |
| Номер точки | Координаты, м | | Описание закрепления на местности | Средняя квадратическая погрешность определения координат характерных точек границы части земельного участка, м |
| | X | Y | | |
| 1 | 2 | 3 | 4 | 5 |
| 2675 | 738512.3 | 1299271.46 | данные отсутствуют | данные отсутствуют |
| 2676 | 738521.18 | 1299310.05 | данные отсутствуют | данные отсутствуют |
| 2677 | 738541.08 | 1299378.95 | данные отсутствуют | данные отсутствуют |
| 2678 | 738540.8 | 1299381.26 | данные отсутствуют | данные отсутствуют |
| 2679 | 738497.92 | 1299388.54 | данные отсутствуют | данные отсутствуют |
| 2680 | 738505.84 | 1299379.47 | данные отсутствуют | данные отсутствуют |
| 2681 | 738488.39 | 1299319.04 | данные отсутствуют | данные отсутствуют |
| 2682 | 738469.05 | 1299235 | данные отсутствуют | данные отсутствуют |
| 2683 | 738467.44 | 1299080.23 | данные отсутствуют | данные отсутствуют |
| 2684 | 738477.08 | 1299119.99 | данные отсутствуют | данные отсутствуют |
| 2685 | 738449.87 | 1299152.07 | данные отсутствуют | данные отсутствуют |
| 2686 | 738441.49 | 1299117.53 | данные отсутствуют | данные отсутствуют |
| 2687 | 738488.97 | 1299053.61 | данные отсутствуют | данные отсутствуют |
| 2688 | 738469.93 | 1299076.65 | данные отсутствуют | данные отсутствуют |
| 2689 | 738368.2 | 1299533.48 | данные отсутствуют | данные отсутствуют |
| 2690 | 738396.68 | 1299552.7 | данные отсутствуют | данные отсутствуют |
| 2691 | 738344.46 | 1299609.95 | данные отсутствуют | данные отсутствуют |
| Государственный регистратор | | | | ФГИС ЕГРН |
| полное наименование должности | | | подпись | инициалы, фамилия |

М.П.

| Земельный участок | | | | |
|---------------------------------------|--------------------|---|---|--|
| (вид объекта недвижимости) | | | | |
| Лист № | Раздела 4.2 | Всего листов раздела 4.2 : _____ | Всего разделов: _____ | Всего листов выписки: _____ |
| 30.09.2021 № 99/2021/420827280 | | | | |
| Кадастровый номер: | | | 02:22:000000:239 (единое землепользование) | |
| Номер точки | Координаты, м | | Описание закрепления на местности | Средняя квадратическая погрешность определения координат характерных точек границы части земельного участка, м |
| | X | Y | | |
| 1 | 2 | 3 | 4 | 5 |
| 2692 | 738329.08 | 1299608.32 | данные отсутствуют | данные отсутствуют |
| 2693 | 738321.3 | 1299599.96 | данные отсутствуют | данные отсутствуют |
| 2693 | 738321.3 | 1299599.96 | данные отсутствуют | данные отсутствуют |
| 2694 | 738317.51 | 1299603.47 | данные отсутствуют | данные отсутствуют |
| 2695 | 738319.24 | 1299587.13 | данные отсутствуют | данные отсутствуют |
| 2696 | 738322.57 | 1299597.78 | данные отсутствуют | данные отсутствуют |
| 2697 | 738338.1 | 1299593.16 | данные отсутствуют | данные отсутствуют |
| 2698 | 739475.67 | 1298055.49 | данные отсутствуют | данные отсутствуют |
| 2699 | 737807.69 | 1296257.31 | данные отсутствуют | данные отсутствуют |
| 2700 | 737860.7 | 1296310.68 | данные отсутствуют | данные отсутствуют |
| 2701 | 738039.68 | 1296498.45 | данные отсутствуют | данные отсутствуют |
| 2702 | 738251.96 | 1296725.76 | данные отсутствуют | данные отсутствуют |
| 2703 | 738455.23 | 1296954.15 | данные отсутствуют | данные отсутствуют |
| 2704 | 739463 | 1298064.13 | данные отсутствуют | данные отсутствуют |
| 2704 | 739463 | 1298064.13 | данные отсутствуют | данные отсутствуют |
| 2705 | 739531.66 | 1298137.17 | данные отсутствуют | данные отсутствуют |
| 2706 | 739511.25 | 1298114.38 | данные отсутствуют | данные отсутствуют |
| Государственный регистратор | | | | ФГИС ЕГРН |
| полное наименование должности | | | подпись | инициалы, фамилия |

М.П.

Раздел 4.2

Выписка из Единого государственного реестра недвижимости об объекте недвижимости
Сведения о частях земельного участка

| Земельный участок | | | | |
|---------------------------------------|--------------------|---|---|--|
| (вид объекта недвижимости) | | | | |
| Лист № | Раздела 4.2 | Всего листов раздела 4.2 : _____ | Всего разделов: _____ | Всего листов выписки: _____ |
| 30.09.2021 № 99/2021/420827280 | | | | |
| Кадастровый номер: | | | 02:22:000000:239 (единое землепользование) | |
| Номер точки | Координаты, м | | Описание закрепления на местности | Средняя квадратическая погрешность определения координат характерных точек границы части земельного участка, м |
| | X | Y | | |
| 1 | 2 | 3 | 4 | 5 |
| 2707 | 739470.9 | 1298073.36 | данные отсутствуют | данные отсутствуют |
| 2708 | 739455.56 | 1298088.24 | данные отсутствуют | данные отсутствуют |
| 2709 | 739433.01 | 1298062.75 | данные отсутствуют | данные отсутствуют |
| 2710 | 739447.25 | 1298048.94 | данные отсутствуют | данные отсутствуют |
| 2711 | 739367.77 | 1297965.53 | данные отсутствуют | данные отсутствуют |
| 2712 | 739106.78 | 1297679.6 | данные отсутствуют | данные отсутствуют |
| 2713 | 738685.86 | 1297221.1 | данные отсутствуют | данные отсутствуют |
| 2714 | 738565.88 | 1297092.81 | данные отсутствуют | данные отсутствуют |
| 2715 | 738504.92 | 1297029.22 | данные отсутствуют | данные отсутствуют |
| 2716 | 738372.09 | 1296886.23 | данные отсутствуют | данные отсутствуют |
| 2717 | 738306.34 | 1296811.78 | данные отсутствуют | данные отсутствуют |
| 2718 | 738079.43 | 1296569.24 | данные отсутствуют | данные отсутствуют |
| 2719 | 737809.93 | 1296271.17 | данные отсутствуют | данные отсутствуют |
| 2720 | 739521.84 | 1298113 | данные отсутствуют | данные отсутствуют |
| 2720 | 739521.84 | 1298113 | данные отсутствуют | данные отсутствуют |
| 2721 | 739520.2 | 1298114.55 | данные отсутствуют | данные отсутствуют |
| 2722 | 739520.18 | 1298114.57 | данные отсутствуют | данные отсутствуют |
| Государственный регистратор | | | | ФГИС ЕГРН |
| полное наименование должности | | | подпись | инициалы, фамилия |

М.П.

Выписка из Единого государственного реестра недвижимости об объекте недвижимости
Сведения о частях земельного участка

| Земельный участок | | | | |
|--------------------------------|---------------|--------------------------------------|--|--|
| (вид объекта недвижимости) | | | | |
| Лист № __ Раздела 4.2 | | Всего листов раздела 4.2 : __ | | Всего разделов: __ |
| 30.09.2021 № 99/2021/420827280 | | | | |
| Кадастровый номер: | | | 02:22:000000:239 (единое землепользование) | |
| Номер точки | Координаты, м | | Описание закрепления на местности | Средняя квадратическая погрешность определения координат характерных точек границы части земельного участка, м |
| | X | Y | | |
| 1 | 2 | 3 | 4 | 5 |
| 2723 | 739520.17 | 1298114.62 | данные отсутствуют | данные отсутствуют |
| 2724 | 739520.18 | 1298114.67 | данные отсутствуют | данные отсутствуют |
| 2725 | 739520.19 | 1298114.69 | данные отсутствуют | данные отсутствуют |
| 2726 | 739521.94 | 1298113 | данные отсутствуют | данные отсутствуют |
| 2726 | 739521.94 | 1298113 | данные отсутствуют | данные отсутствуют |
| 2727 | 739309 | 1297881.45 | данные отсутствуют | данные отсутствуют |
| 2727 | 739309 | 1297881.45 | данные отсутствуют | данные отсутствуют |
| 2728 | 739309 | 1297881.31 | данные отсутствуют | данные отсутствуют |
| 2728 | 739309 | 1297881.31 | данные отсутствуют | данные отсутствуют |
| 2729 | 738781.4 | 1297308 | данные отсутствуют | данные отсутствуют |
| 2729 | 738781.4 | 1297308 | данные отсутствуют | данные отсутствуют |
| 2730 | 738781.54 | 1297308 | данные отсутствуют | данные отсутствуют |
| 2730 | 738781.54 | 1297308 | данные отсутствуют | данные отсутствуют |
| 2731 | 738668.43 | 1297188.45 | данные отсутствуют | данные отсутствуют |
| 2732 | 738668.45 | 1297188.47 | данные отсутствуют | данные отсутствуют |
| 2733 | 738668.5 | 1297188.48 | данные отсутствуют | данные отсутствуют |
| 2734 | 738246 | 1296732.14 | данные отсутствуют | данные отсутствуют |
| Государственный регистратор | | | ФГИС ЕГРН | |
| полное наименование должности | | | подпись | |
| | | | инициалы, фамилия | |

М.П.

Выписка из Единого государственного реестра недвижимости об объекте недвижимости
Сведения о частях земельного участка

| Земельный участок | | | | |
|--------------------------------|---------------|--------------------------------------|--|--|
| (вид объекта недвижимости) | | | | |
| Лист № __ Раздела 4.2 | | Всего листов раздела 4.2 : __ | | Всего разделов: __ |
| 30.09.2021 № 99/2021/420827280 | | | | |
| Кадастровый номер: | | | 02:22:000000:239 (единое землепользование) | |
| Номер точки | Координаты, м | | Описание закрепления на местности | Средняя квадратическая погрешность определения координат характерных точек границы части земельного участка, м |
| | X | Y | | |
| 1 | 2 | 3 | 4 | 5 |
| 2734 | 738246 | 1296732.14 | данные отсутствуют | данные отсутствуют |
| 2735 | 738246 | 1296732 | данные отсутствуют | данные отсутствуют |
| 2735 | 738246 | 1296732 | данные отсутствуют | данные отсутствуют |
| 2736 | 740666.8 | 1299331.9 | данные отсутствуют | данные отсутствуют |
| 2737 | 740883.91 | 1299590.47 | данные отсутствуют | данные отсутствуют |
| 2738 | 741359.56 | 1300187.73 | данные отсутствуют | данные отсутствуют |
| 2739 | 740894.99 | 1299632.26 | данные отсутствуют | данные отсутствуют |
| 2740 | 740860.84 | 1299588.4 | данные отсутствуют | данные отсутствуют |
| 2741 | 740838.56 | 1299563.2 | данные отсутствуют | данные отсутствуют |
| 2742 | 740652.3 | 1299354.19 | данные отсутствуют | данные отсутствуют |
| 2743 | 740528.97 | 1299221.46 | данные отсутствуют | данные отсутствуют |
| 2744 | 740399.62 | 1299085.28 | данные отсутствуют | данные отсутствуют |
| 2745 | 740263.74 | 1298933.76 | данные отсутствуют | данные отсутствуют |
| 2746 | 740126.75 | 1298791.88 | данные отсутствуют | данные отсутствуют |
| 2747 | 740039.77 | 1298694.91 | данные отсутствуют | данные отсутствуют |
| 2747 | 740039.77 | 1298694.91 | данные отсутствуют | данные отсутствуют |
| 2748 | 741351.55 | 1300185.52 | данные отсутствуют | данные отсутствуют |
| Государственный регистратор | | | ФГИС ЕГРН | |
| полное наименование должности | | | подпись | |
| | | | инициалы, фамилия | |

М.П.

| Земельный участок | | | | |
|---------------------------------|---------------|---|--|--|
| (вид объекта недвижимости) | | | | |
| Лист № _____ Раздела 4.2 | | Всего листов раздела 4.2 : _____ | | Всего разделов: _____ |
| 30.09.2021 № 99/2021/420827280 | | | | |
| Кадастровый номер: | | | 02:22:000000:239 (единое землепользование) | |
| Номер точки | Координаты, м | | Описание закрепления на местности | Средняя квадратическая погрешность определения координат характерных точек границы части земельного участка, м |
| | X | Y | | |
| 1 | 2 | 3 | 4 | 5 |
| 2749 | 741345 | 1300193.38 | данные отсутствуют | данные отсутствуют |
| 2749 | 741345 | 1300193.38 | данные отсутствуют | данные отсутствуют |
| 2750 | 741261 | 1300095.27 | данные отсутствуют | данные отсутствуют |
| 2750 | 741261 | 1300095.27 | данные отсутствуют | данные отсутствуют |
| 2751 | 741179.3 | 1299979 | данные отсутствуют | данные отсутствуют |
| 2751 | 741179.3 | 1299979 | данные отсутствуют | данные отсутствуют |
| 2752 | 741178.79 | 1299982.27 | данные отсутствуют | данные отсутствуют |
| 2753 | 741178.82 | 1299982.3 | данные отсутствуют | данные отсутствуют |
| 2754 | 741178.87 | 1299982.31 | данные отсутствуют | данные отсутствуют |
| 2755 | 741178.92 | 1299982.3 | данные отсутствуют | данные отсутствуют |
| 2756 | 741178.93 | 1299982.29 | данные отсутствуют | данные отсутствуют |
| 2757 | 741089.04 | 1299862.49 | данные отсутствуют | данные отсутствуют |
| 2758 | 741089.07 | 1299862.46 | данные отсутствуют | данные отсутствуют |
| 2759 | 741089.08 | 1299862.41 | данные отсутствуют | данные отсутствуют |
| 2760 | 741089.07 | 1299862.36 | данные отсутствуют | данные отсутствуют |
| 2761 | 741089.06 | 1299862.35 | данные отсутствуют | данные отсутствуют |
| 2762 | 740769 | 1299467.25 | данные отсутствуют | данные отсутствуют |
| Государственный регистратор | | | | ФГИС ЕГРН |
| полное наименование должности | | | подпись | инициалы, фамилия |

М.П.

| Земельный участок | | | | |
|---------------------------------|---------------|---|--|--|
| (вид объекта недвижимости) | | | | |
| Лист № _____ Раздела 4.2 | | Всего листов раздела 4.2 : _____ | | Всего разделов: _____ |
| 30.09.2021 № 99/2021/420827280 | | | | |
| Кадастровый номер: | | | 02:22:000000:239 (единое землепользование) | |
| Номер точки | Координаты, м | | Описание закрепления на местности | Средняя квадратическая погрешность определения координат характерных точек границы части земельного участка, м |
| | X | Y | | |
| 1 | 2 | 3 | 4 | 5 |
| 2762 | 740769 | 1299467.25 | данные отсутствуют | данные отсутствуют |
| 2763 | 740450.49 | 1299119 | данные отсутствуют | данные отсутствуют |
| 2763 | 740450.49 | 1299119 | данные отсутствуют | данные отсутствуют |
| 2764 | 740344.79 | 1299008 | данные отсутствуют | данные отсутствуют |
| 2764 | 740344.79 | 1299008 | данные отсутствуют | данные отсутствуют |
| 2765 | 740346.35 | 1299009.71 | данные отсутствуют | данные отсутствуют |
| 2766 | 740346.37 | 1299009.73 | данные отсутствуют | данные отсутствуют |
| 2767 | 740346.42 | 1299009.74 | данные отсутствуют | данные отсутствуют |
| 2768 | 740346.47 | 1299009.73 | данные отсутствуют | данные отсутствуют |
| 2769 | 740241.12 | 1298895 | данные отсутствуют | данные отсутствуют |
| 2769 | 740241.12 | 1298895 | данные отсутствуют | данные отсутствуют |
| 2770 | 740244.43 | 1298895.28 | данные отсутствуют | данные отсутствуют |
| 2771 | 740244.45 | 1298895.25 | данные отсутствуют | данные отсутствуют |
| 2772 | 740244.46 | 1298895.2 | данные отсутствуют | данные отсутствуют |
| 2773 | 740244.45 | 1298895.15 | данные отсутствуют | данные отсутствуют |
| 2774 | 740244.44 | 1298895.13 | данные отсутствуют | данные отсутствуют |
| 2775 | 740136 | 1298782.39 | данные отсутствуют | данные отсутствуют |
| Государственный регистратор | | | | ФГИС ЕГРН |
| полное наименование должности | | | подпись | инициалы, фамилия |

М.П.

Выписка из Единого государственного реестра недвижимости об объекте недвижимости
Сведения о частях земельного участка

| Земельный участок | | | | |
|--------------------------------|---------------|--------------------------------------|--|--|
| (вид объекта недвижимости) | | | | |
| Лист № __ Раздела 4.2 | | Всего листов раздела 4.2 : __ | | Всего разделов: __ |
| 30.09.2021 № 99/2021/420827280 | | | | |
| Кадастровый номер: | | | 02:22:000000:239 (единое землепользование) | |
| Номер точки | Координаты, м | | Описание закрепления на местности | Средняя квадратическая погрешность определения координат характерных точек границы части земельного участка, м |
| | X | Y | | |
| 1 | 2 | 3 | 4 | 5 |
| 2775 | 740136 | 1298782.39 | данные отсутствуют | данные отсутствуют |
| 2776 | 740136 | 1298782.49 | данные отсутствуют | данные отсутствуют |
| 2776 | 740136 | 1298782.49 | данные отсутствуют | данные отсутствуют |
| 2777 | 740024.73 | 1298678.13 | данные отсутствуют | данные отсутствуют |
| 2778 | 740008.24 | 1298658.26 | данные отсутствуют | данные отсутствуют |
| 2779 | 738297.88 | 1299621.66 | данные отсутствуют | данные отсутствуют |
| 2780 | 738296.77 | 1299622.69 | данные отсутствуют | данные отсутствуют |
| 2780 | 738296.77 | 1299622.69 | данные отсутствуют | данные отсутствуют |
| 2781 | 738308.81 | 1299635.42 | данные отсутствуют | данные отсутствуют |
| 2782 | 738221.6 | 1299774.66 | данные отсутствуют | данные отсутствуют |
| 2783 | 738204.38 | 1299800.96 | данные отсутствуют | данные отсутствуют |
| 2784 | 738180.41 | 1299775.52 | данные отсутствуют | данные отсутствуют |
| 2785 | 738192.87 | 1299756.47 | данные отсутствуют | данные отсутствуют |
| 2786 | 738282.95 | 1299612.68 | данные отсутствуют | данные отсутствуют |
| 2787 | 736703.59 | 1299059.34 | данные отсутствуют | данные отсутствуют |
| 2788 | 736696.01 | 1299059.78 | данные отсутствуют | данные отсутствуют |
| 2789 | 736651.95 | 1299160.31 | данные отсутствуют | данные отсутствуют |
| Государственный регистратор | | | ФГИС ЕГРН | |
| полное наименование должности | | | подпись | |
| | | | инициалы, фамилия | |

М.П.

Выписка из Единого государственного реестра недвижимости об объекте недвижимости
Сведения о частях земельного участка

| Земельный участок | | | | |
|--------------------------------|---------------|--------------------------------------|--|--|
| (вид объекта недвижимости) | | | | |
| Лист № __ Раздела 4.2 | | Всего листов раздела 4.2 : __ | | Всего разделов: __ |
| 30.09.2021 № 99/2021/420827280 | | | | |
| Кадастровый номер: | | | 02:22:000000:239 (единое землепользование) | |
| Номер точки | Координаты, м | | Описание закрепления на местности | Средняя квадратическая погрешность определения координат характерных точек границы части земельного участка, м |
| | X | Y | | |
| 1 | 2 | 3 | 4 | 5 |
| 2790 | 736599.19 | 1299266.68 | данные отсутствуют | данные отсутствуют |
| 2791 | 736548.48 | 1299375.71 | данные отсутствуют | данные отсутствуют |
| 2792 | 736496.75 | 1299481.74 | данные отсутствуют | данные отсутствуют |
| 2793 | 736393.54 | 1299700.01 | данные отсутствуют | данные отсутствуют |
| 2794 | 736364.38 | 1299763.84 | данные отсутствуют | данные отсутствуют |
| 2795 | 736321.78 | 1299775.28 | данные отсутствуют | данные отсутствуют |
| 2796 | 736362.68 | 1299685.72 | данные отсутствуют | данные отсутствуют |
| 2797 | 736466.05 | 1299467.12 | данные отсутствуют | данные отсутствуют |
| 2798 | 736517.72 | 1299361.23 | данные отсутствуют | данные отсутствуют |
| 2799 | 736568.46 | 1299252.15 | данные отсутствуют | данные отсутствуют |
| 2800 | 736620.96 | 1299146.29 | данные отсутствуют | данные отсутствуют |
| 2801 | 736669.06 | 1299036.58 | данные отсутствуют | данные отсутствуют |
| 2802 | 736683.66 | 1299026.44 | данные отсутствуют | данные отсутствуют |
| 2803 | 736718.09 | 1299024.46 | данные отсутствуют | данные отсутствуют |
| 2804 | 736481.97 | 1299473.27 | данные отсутствуют | данные отсутствуют |
| 2805 | 736481.92 | 1299473.28 | данные отсутствуют | данные отсутствуют |
| 2806 | 736481.89 | 1299473.32 | данные отсутствуют | данные отсутствуют |
| Государственный регистратор | | | ФГИС ЕГРН | |
| полное наименование должности | | | подпись | |
| | | | инициалы, фамилия | |

М.П.

| Земельный участок | | | | |
|---------------------------------|---------------|--|-----------------------------------|--|
| (вид объекта недвижимости) | | | | |
| Лист № _____ Раздела 4.2 | | Всего листов раздела 4.2 : _____ | | Всего разделов: _____ |
| 30.09.2021 № 99/2021/420827280 | | | | |
| Кадастровый номер: | | 02:22:000000:239 (единое землепользование) | | |
| Номер точки | Координаты, м | | Описание закрепления на местности | Средняя квадратическая погрешность определения координат характерных точек границы части земельного участка, м |
| | X | Y | | |
| 1 | 2 | 3 | 4 | 5 |
| 2807 | 736481.88 | 1299473.33 | данные отсутствуют | данные отсутствуют |
| 2808 | 736482.01 | 1299473.28 | данные отсутствуют | данные отсутствуют |
| 2809 | 736583.71 | 1299261 | данные отсутствуют | данные отсутствуют |
| 2809 | 736583.71 | 1299261 | данные отсутствуют | данные отсутствуют |
| 2810 | 736583.72 | 1299261 | данные отсутствуют | данные отсутствуют |
| 2810 | 736583.72 | 1299261 | данные отсутствуют | данные отсутствуют |
| 2811 | 736636.22 | 1299156 | данные отсутствуют | данные отсутствуют |
| 2811 | 736636.22 | 1299156 | данные отсутствуют | данные отсутствуют |
| 2812 | 736688.58 | 1299042.23 | данные отсутствуют | данные отсутствуют |
| 2813 | 733909.49 | 1299039.3 | данные отсутствуют | данные отсутствуют |
| 2814 | 734421.98 | 1299353.31 | данные отсутствуют | данные отсутствуют |
| 2815 | 734551.76 | 1299434.18 | данные отсутствуют | данные отсутствуют |
| 2816 | 734557.24 | 1299437.52 | данные отсутствуют | данные отсутствуют |
| 2817 | 734685.01 | 1299555.5 | данные отсутствуют | данные отсутствуют |
| 2818 | 734669.89 | 1299546.03 | данные отсутствуют | данные отсутствуют |
| 2819 | 734541.91 | 1299467.99 | данные отсутствуют | данные отсутствуют |
| 2820 | 733936.99 | 1299089.39 | данные отсутствуют | данные отсутствуют |
| Государственный регистратор | | | | ФГИС ЕГРН |
| полное наименование должности | | | подпись | инициалы, фамилия |

М.П.

| Земельный участок | | | | |
|---------------------------------|---------------|--|-----------------------------------|--|
| (вид объекта недвижимости) | | | | |
| Лист № _____ Раздела 4.2 | | Всего листов раздела 4.2 : _____ | | Всего разделов: _____ |
| 30.09.2021 № 99/2021/420827280 | | | | |
| Кадастровый номер: | | 02:22:000000:239 (единое землепользование) | | |
| Номер точки | Координаты, м | | Описание закрепления на местности | Средняя квадратическая погрешность определения координат характерных точек границы части земельного участка, м |
| | X | Y | | |
| 1 | 2 | 3 | 4 | 5 |
| 2821 | 733933.95 | 1299094.16 | данные отсутствуют | данные отсутствуют |
| 2822 | 733876.46 | 1299058.94 | данные отсутствуют | данные отсутствуют |
| 2823 | 733874.71 | 1299056.6 | данные отсутствуют | данные отсутствуют |
| 2824 | 734139.49 | 1299201.56 | данные отсутствуют | данные отсутствуют |
| 2825 | 734139.48 | 1299201.61 | данные отсутствуют | данные отсутствуют |
| 2826 | 734139.49 | 1299201.66 | данные отсутствуют | данные отсутствуют |
| 2827 | 734139.53 | 1299201.7 | данные отсутствуют | данные отсутствуют |
| 2828 | 733260.76 | 1298170.84 | данные отсутствуют | данные отсутствуют |
| 2829 | 733364.78 | 1298311.01 | данные отсутствуют | данные отсутствуют |
| 2830 | 733341.32 | 1298336.45 | данные отсутствуют | данные отсутствуют |
| 2831 | 733242.64 | 1298203.47 | данные отсутствуют | данные отсутствуют |
| 2832 | 733270.89 | 1298217.79 | данные отсутствуют | данные отсутствуют |
| 2833 | 733270.92 | 1298217.82 | данные отсутствуют | данные отсутствуют |
| 2834 | 733270.97 | 1298217.83 | данные отсутствуют | данные отсутствуют |
| 2835 | 733271.02 | 1298217.82 | данные отсутствуют | данные отсутствуют |
| 2836 | 733271.03 | 1298217.81 | данные отсутствуют | данные отсутствуют |
| 2837 | 738251.15 | 1299413.64 | данные отсутствуют | данные отсутствуют |
| Государственный регистратор | | | | ФГИС ЕГРН |
| полное наименование должности | | | подпись | инициалы, фамилия |

М.П.

Выписка из Единого государственного реестра недвижимости об объекте недвижимости
Сведения о частях земельного участка

| Земельный участок | | | | |
|--------------------------------|---------------|--------------------------------------|--|--|
| (вид объекта недвижимости) | | | | |
| Лист № __ Раздела 4.2 | | Всего листов раздела 4.2 : __ | | Всего разделов: __ |
| 30.09.2021 № 99/2021/420827280 | | | | |
| Кадастровый номер: | | | 02:22:000000:239 (единое землепользование) | |
| Номер точки | Координаты, м | | Описание закрепления на местности | Средняя квадратическая погрешность определения координат характерных точек границы части земельного участка, м |
| | X | Y | | |
| 1 | 2 | 3 | 4 | 5 |
| 2838 | 738255.8 | 1299419.7 | данные отсутствуют | данные отсутствуют |
| 2839 | 738380.61 | 1299578.2 | данные отсутствуют | данные отсутствуют |
| 2840 | 738377.63 | 1299582.49 | данные отсутствуют | данные отсутствуют |
| 2841 | 738251.85 | 1299422.76 | данные отсутствуют | данные отсутствуют |
| 2842 | 738247.82 | 1299417.52 | данные отсутствуют | данные отсутствуют |
| 2843 | 738322.14 | 1299576.67 | данные отсутствуют | данные отсутствуют |
| 2844 | 738332.43 | 1299587.84 | данные отсутствуют | данные отсутствуют |
| 2845 | 738336.27 | 1299592.01 | данные отсутствуют | данные отсутствуют |
| 2846 | 738337.64 | 1299593.49 | данные отсутствуют | данные отсутствуют |
| 2847 | 738362.14 | 1299620.07 | данные отсутствуют | данные отсутствуют |
| 2848 | 738316.17 | 1299662.99 | данные отсутствуют | данные отсутствуют |
| 2849 | 738291.97 | 1299637.87 | данные отсутствуют | данные отсутствуют |
| 2850 | 738290.53 | 1299636.38 | данные отсутствуют | данные отсутствуют |
| 2851 | 738275.26 | 1299620.53 | данные отсутствуют | данные отсутствуют |
| 2852 | 738303.23 | 1299594.36 | данные отсутствуют | данные отсутствуют |
| 2853 | 738311.05 | 1299587.05 | данные отсутствуют | данные отсутствуют |
| 2854 | 738315.93 | 1299642.93 | данные отсутствуют | данные отсутствуют |
| Государственный регистратор | | | ФГИС ЕГРН | |
| полное наименование должности | | | подпись | |
| | | | инициалы, фамилия | |

М.П.

Раздел 4.2

Выписка из Единого государственного реестра недвижимости об объекте недвижимости
Сведения о частях земельного участка

| Земельный участок | | | | |
|--------------------------------|---------------|--------------------------------------|--|--|
| (вид объекта недвижимости) | | | | |
| Лист № __ Раздела 4.2 | | Всего листов раздела 4.2 : __ | | Всего разделов: __ |
| 30.09.2021 № 99/2021/420827280 | | | | |
| Кадастровый номер: | | | 02:22:000000:239 (единое землепользование) | |
| Номер точки | Координаты, м | | Описание закрепления на местности | Средняя квадратическая погрешность определения координат характерных точек границы части земельного участка, м |
| | X | Y | | |
| 1 | 2 | 3 | 4 | 5 |
| 2855 | 738340.21 | 1299620.26 | данные отсутствуют | данные отсутствуют |
| 2856 | 745363.16 | 1296234.21 | данные отсутствуют | данные отсутствуют |
| 2857 | 745260.55 | 1296642.57 | данные отсутствуют | данные отсутствуют |
| 2858 | 745248.67 | 1296656.87 | данные отсутствуют | данные отсутствуют |
| 2859 | 745235.38 | 1296677.97 | данные отсутствуют | данные отсутствуют |
| 2860 | 745210.8 | 1296711.8 | данные отсутствуют | данные отсутствуют |
| 2861 | 745179.03 | 1296749.93 | данные отсутствуют | данные отсутствуют |
| 2862 | 745146.99 | 1296783.82 | данные отсутствуют | данные отсутствуют |
| 2863 | 745116.28 | 1296818.24 | данные отсутствуют | данные отсутствуют |
| 2864 | 745081.86 | 1296853.19 | данные отсутствуют | данные отсутствуют |
| 2865 | 745043.2 | 1296892.37 | данные отсутствуют | данные отсутствуют |
| 2866 | 745013.02 | 1296924.67 | данные отсутствуют | данные отсутствуют |
| 2867 | 744978.07 | 1296963.33 | данные отсутствуют | данные отсутствуют |
| 2868 | 744939.15 | 1297006.22 | данные отсутствуют | данные отсутствуют |
| 2869 | 744905.79 | 1297046.99 | данные отсутствуют | данные отсутствуют |
| 2870 | 744877.2 | 1297078.24 | данные отсутствуют | данные отсутствуют |
| 2871 | 744842.25 | 1297111.07 | данные отсутствуют | данные отсутствуют |
| Государственный регистратор | | | ФГИС ЕГРН | |
| полное наименование должности | | | подпись | |
| | | | инициалы, фамилия | |

М.П.

| Земельный участок | | | | |
|---------------------------------|---------------|---|--|--|
| (вид объекта недвижимости) | | | | |
| Лист № _____ Раздела 4.2 | | Всего листов раздела 4.2 : _____ | | Всего разделов: _____ |
| 30.09.2021 № 99/2021/420827280 | | | | |
| Кадастровый номер: | | | 02:22:000000:239 (единое землепользование) | |
| Номер точки | Координаты, м | | Описание закрепления на местности | Средняя квадратическая погрешность определения координат характерных точек границы части земельного участка, м |
| | X | Y | | |
| 1 | 2 | 3 | 4 | 5 |
| 2872 | 744812.07 | 1297142.84 | данные отсутствуют | данные отсутствуют |
| 2873 | 744811.89 | 1297143.05 | данные отсутствуют | данные отсутствуют |
| 2874 | 744321.89 | 1297332.96 | данные отсутствуют | данные отсутствуют |
| 2875 | 744365.58 | 1297292.83 | данные отсутствуют | данные отсутствуют |
| 2876 | 744420.12 | 1297246.23 | данные отсутствуют | данные отсутствуют |
| 2877 | 744454.01 | 1297213.93 | данные отсутствуют | данные отсутствуют |
| 2878 | 744506.96 | 1297171.04 | данные отсутствуют | данные отсутствуют |
| 2879 | 744548.26 | 1297132.92 | данные отсутствуют | данные отсутствуют |
| 2880 | 744580.04 | 1297102.2 | данные отсутствуют | данные отсутствуют |
| 2881 | 744608.1 | 1297072.02 | данные отсутствуют | данные отсутствуют |
| 2882 | 744624.04 | 1297052.16 | данные отсутствуют | данные отсутствуют |
| 2883 | 744826.1 | 1296833.18 | данные отсутствуют | данные отсутствуют |
| 2884 | 744829.44 | 1296829.5 | данные отсутствуют | данные отсутствуют |
| 2885 | 744864.39 | 1296790.84 | данные отсутствуют | данные отсутствуют |
| 2886 | 744894.57 | 1296758.54 | данные отсутствуют | данные отсутствуют |
| 2887 | 744933.23 | 1296719.36 | данные отсутствуют | данные отсутствуют |
| 2888 | 744967.65 | 1296684.41 | данные отсутствуют | данные отсутствуют |
| Государственный регистратор | | | ФГИС ЕГРН | |
| полное наименование должности | | | подпись | |
| | | | инициалы, фамилия | |

М.П.

| Земельный участок | | | | |
|---------------------------------|---------------|---|--|--|
| (вид объекта недвижимости) | | | | |
| Лист № _____ Раздела 4.2 | | Всего листов раздела 4.2 : _____ | | Всего разделов: _____ |
| 30.09.2021 № 99/2021/420827280 | | | | |
| Кадастровый номер: | | | 02:22:000000:239 (единое землепользование) | |
| Номер точки | Координаты, м | | Описание закрепления на местности | Средняя квадратическая погрешность определения координат характерных точек границы части земельного участка, м |
| | X | Y | | |
| 1 | 2 | 3 | 4 | 5 |
| 2889 | 744998.36 | 1296649.99 | данные отсутствуют | данные отсутствуют |
| 2890 | 745030.4 | 1296616.1 | данные отсутствуют | данные отсутствуют |
| 2890 | 745030.4 | 1296616.1 | данные отсутствуют | данные отсутствуют |
| 2891 | 745062.17 | 1296577.97 | данные отсутствуют | данные отсутствуют |
| 2892 | 745086.53 | 1296539.32 | данные отсутствуют | данные отсутствуют |
| 2893 | 745112.47 | 1296508.08 | данные отсутствуют | данные отсутствуют |
| 2894 | 745149.54 | 1296466.25 | данные отсутствуют | данные отсутствуют |
| 2895 | 745190.31 | 1296418.59 | данные отсутствуют | данные отсутствуют |
| 2896 | 745217.85 | 1296385.76 | данные отсутствуют | данные отсутствуют |
| 2897 | 745248.56 | 1296353.99 | данные отсутствуют | данные отсутствуют |
| 2898 | 745287.22 | 1296314.27 | данные отсутствуют | данные отсутствуют |
| 2899 | 745320.58 | 1296279.32 | данные отсутствуют | данные отсутствуют |
| 2900 | 745349.17 | 1296248.61 | данные отсутствуют | данные отсутствуют |
| 2901 | 744388.93 | 1297538.48 | данные отсутствуют | данные отсутствуют |
| 2902 | 744388.8 | 1297538.6 | данные отсутствуют | данные отсутствуют |
| 2903 | 744387.38 | 1297488.38 | данные отсутствуют | данные отсутствуют |
| 2904 | 744613.87 | 1297341.47 | данные отсутствуют | данные отсутствуют |
| Государственный регистратор | | | ФГИС ЕГРН | |
| полное наименование должности | | | подпись | |
| | | | инициалы, фамилия | |

М.П.

Выписка из Единого государственного реестра недвижимости об объекте недвижимости
Сведения о частях земельного участка

| Земельный участок | | | | |
|--------------------------------|---------------|--|-----------------------------------|--|
| (вид объекта недвижимости) | | | | |
| Лист № __ Раздела 4.2 | | Всего листов раздела 4.2 : __ | | Всего разделов: __ |
| 30.09.2021 № 99/2021/420827280 | | | | |
| Кадастровый номер: | | 02:22:000000:239 (единое землепользование) | | |
| Номер точки | Координаты, м | | Описание закрепления на местности | Средняя квадратическая погрешность определения координат характерных точек границы части земельного участка, м |
| | X | Y | | |
| 1 | 2 | 3 | 4 | 5 |
| 2905 | 744583.01 | 1297366.47 | данные отсутствуют | данные отсутствуют |
| 2906 | 744568.75 | 1297380.06 | данные отсутствуют | данные отсутствуют |
| 2907 | 744537.68 | 1297408.03 | данные отсутствуют | данные отсутствуют |
| 2908 | 744537.29 | 1297408.36 | данные отсутствуют | данные отсутствуют |
| 2909 | 744760.7 | 1297200.9 | данные отсутствуют | данные отсутствуют |
| 2910 | 744756.73 | 1297205.85 | данные отсутствуют | данные отсутствуют |
| 2911 | 744735.36 | 1297228.83 | данные отсутствуют | данные отсутствуют |
| 2912 | 744399.68 | 1297529.23 | данные отсутствуют | данные отсутствуют |
| 2913 | 744397.02 | 1297531.53 | данные отсутствуют | данные отсутствуют |
| 2914 | 741533.42 | 1298062.23 | данные отсутствуют | данные отсутствуют |
| 2915 | 741577.64 | 1298062.23 | данные отсутствуют | данные отсутствуют |
| 2916 | 741605.54 | 1298062.79 | данные отсутствуют | данные отсутствуют |
| 2917 | 741371.17 | 1298251.26 | данные отсутствуют | данные отсутствуют |
| 2918 | 741349.8 | 1298248.7 | данные отсутствуют | данные отсутствуют |
| 2919 | 741522.23 | 1298061.37 | данные отсутствуют | данные отсутствуют |
| 2920 | 741328.08 | 1298245.98 | данные отсутствуют | данные отсутствуют |
| 2921 | 741307.89 | 1298243.13 | данные отсутствуют | данные отсутствуют |
| Государственный регистратор | | | | ФГИС ЕГРН |
| полное наименование должности | | | подпись | инициалы, фамилия |

М.П.

Раздел 4.2

Выписка из Единого государственного реестра недвижимости об объекте недвижимости
Сведения о частях земельного участка

| Земельный участок | | | | |
|--------------------------------|---------------|--|-----------------------------------|--|
| (вид объекта недвижимости) | | | | |
| Лист № __ Раздела 4.2 | | Всего листов раздела 4.2 : __ | | Всего разделов: __ |
| 30.09.2021 № 99/2021/420827280 | | | | |
| Кадастровый номер: | | 02:22:000000:239 (единое землепользование) | | |
| Номер точки | Координаты, м | | Описание закрепления на местности | Средняя квадратическая погрешность определения координат характерных точек границы части земельного участка, м |
| | X | Y | | |
| 1 | 2 | 3 | 4 | 5 |
| 2922 | 741302.02 | 1298242.64 | данные отсутствуют | данные отсутствуют |
| 2923 | 741260.44 | 1298238.27 | данные отсутствуют | данные отсутствуют |
| 2924 | 741232.9 | 1298234.56 | данные отсутствуют | данные отсутствуют |
| 2925 | 741216.49 | 1298232.37 | данные отсутствуют | данные отсутствуют |
| 2926 | 745363.15 | 1296234.21 | данные отсутствуют | данные отсутствуют |
| 2927 | 745389.31 | 1296279.03 | данные отсутствуют | данные отсутствуют |
| 2928 | 745385.4 | 1296283.05 | данные отсутствуют | данные отсутствуют |
| 2929 | 745357.2 | 1296313.4 | данные отсутствуют | данные отсутствуют |
| 2930 | 745356.75 | 1296313.85 | данные отсутствуют | данные отсутствуют |
| 2931 | 745323.4 | 1296348.8 | данные отсутствуют | данные отсутствуют |
| 2932 | 745323.05 | 1296349.15 | данные отсутствуют | данные отсутствуют |
| 2933 | 745284.45 | 1296388.8 | данные отсутствуют | данные отсутствуют |
| 2934 | 745255 | 1296419.25 | данные отсутствуют | данные отсутствуют |
| 2935 | 745228.6 | 1296450.7 | данные отсутствуют | данные отсутствуют |
| 2936 | 745228.3 | 1296451.1 | данные отсутствуют | данные отсутствуют |
| 2937 | 745187.55 | 1296498.75 | данные отсутствуют | данные отсутствуют |
| 2938 | 745186.95 | 1296499.4 | данные отсутствуют | данные отсутствуют |
| Государственный регистратор | | | | ФГИС ЕГРН |
| полное наименование должности | | | подпись | инициалы, фамилия |

М.П.

| Земельный участок | | | | |
|--------------------------------|---------------|--------------------------------------|--|--|
| (вид объекта недвижимости) | | | | |
| Лист № __ Раздела 4.2 | | Всего листов раздела 4.2 : __ | | Всего разделов: __ |
| 30.09.2021 № 99/2021/420827280 | | | | |
| Кадастровый номер: | | | 02:22:000000:239 (единое землепользование) | |
| Номер точки | Координаты, м | | Описание закрепления на местности | Средняя квадратическая погрешность определения координат характерных точек границы части земельного участка, м |
| | X | Y | | |
| 1 | 2 | 3 | 4 | 5 |
| 2939 | 745150.4 | 1296540.65 | данные отсутствуют | данные отсутствуют |
| 2940 | 745127.1 | 1296568.75 | данные отсутствуют | данные отсутствуют |
| 2941 | 745104.45 | 1296604.65 | данные отсутствуют | данные отсутствуют |
| 2942 | 745100.6 | 1296610 | данные отсутствуют | данные отсутствуют |
| 2943 | 745068.8 | 1296648.1 | данные отсутствуют | данные отсутствуют |
| 2944 | 745066.75 | 1296650.45 | данные отсутствуют | данные отсутствуют |
| 2945 | 745035.2 | 1296683.8 | данные отсутствуют | данные отсутствуют |
| 2946 | 745004.95 | 1296717.7 | данные отсутствуют | данные отсутствуют |
| 2947 | 745003.25 | 1296719.5 | данные отсутствуют | данные отсутствуют |
| 2948 | 744968.85 | 1296754.45 | данные отсутствуют | данные отсутствуют |
| 2949 | 744968.8 | 1296754.5 | данные отсутствуют | данные отсутствуют |
| 2950 | 744930.65 | 1296793.15 | данные отсутствуют | данные отсутствуют |
| 2951 | 744901.2 | 1296824.7 | данные отсутствуют | данные отсутствуют |
| 2952 | 744866.55 | 1296863.05 | данные отсутствуют | данные отсутствуют |
| 2953 | 744866.45 | 1296863.1 | данные отсутствуют | данные отсутствуют |
| 2954 | 744828.4 | 1296905.05 | данные отсутствуют | данные отсутствуют |
| 2955 | 744795.85 | 1296944.8 | данные отсутствуют | данные отсутствуют |
| Государственный регистратор | | | ФГИС ЕГРН | |
| полное наименование должности | | | подпись | |
| | | | инициалы, фамилия | |

М.П.

| Земельный участок | | | | |
|--------------------------------|---------------|--------------------------------------|--|--|
| (вид объекта недвижимости) | | | | |
| Лист № __ Раздела 4.2 | | Всего листов раздела 4.2 : __ | | Всего разделов: __ |
| 30.09.2021 № 99/2021/420827280 | | | | |
| Кадастровый номер: | | | 02:22:000000:239 (единое землепользование) | |
| Номер точки | Координаты, м | | Описание закрепления на местности | Средняя квадратическая погрешность определения координат характерных точек границы части земельного участка, м |
| | X | Y | | |
| 1 | 2 | 3 | 4 | 5 |
| 2956 | 744794.05 | 1296946.9 | данные отсутствуют | данные отсутствуют |
| 2957 | 744765.45 | 1296978.15 | данные отсутствуют | данные отсутствуют |
| 2958 | 744762.8 | 1296980.85 | данные отсутствуют | данные отсутствуют |
| 2959 | 744728.9 | 1297012.7 | данные отсутствуют | данные отсутствуют |
| 2960 | 744700.45 | 1297042.6 | данные отсутствуют | данные отсутствуют |
| 2961 | 744680.55 | 1297065.6 | данные отсутствуют | данные отсутствуют |
| 2962 | 744678.15 | 1297068.2 | данные отсутствуют | данные отсутствуют |
| 2963 | 744663.65 | 1297082.65 | данные отсутствуют | данные отсутствуют |
| 2964 | 744647.1 | 1297103.3 | данные отсутствуют | данные отсутствуют |
| 2965 | 744644.7 | 1297106.05 | данные отсутствуют | данные отсутствуют |
| 2966 | 744616.65 | 1297136.25 | данные отсутствуют | данные отсутствуют |
| 2967 | 744614.8 | 1297138.15 | данные отсутствуют | данные отсутствуют |
| 2968 | 744583 | 1297168.85 | данные отсутствуют | данные отсутствуют |
| 2969 | 744582.15 | 1297169.65 | данные отсутствуют | данные отсутствуют |
| 2970 | 744540.85 | 1297207.8 | данные отсутствуют | данные отсутствуют |
| 2971 | 744538.45 | 1297209.9 | данные отсутствуют | данные отсутствуют |
| 2972 | 744487.05 | 1297251.5 | данные отсутствуют | данные отсутствуют |
| Государственный регистратор | | | ФГИС ЕГРН | |
| полное наименование должности | | | подпись | |
| | | | инициалы, фамилия | |

М.П.

Выписка из Единого государственного реестра недвижимости об объекте недвижимости
Сведения о частях земельного участка

| Земельный участок | | | | |
|--------------------------------|---------------|--------------------------------------|--|--|
| (вид объекта недвижимости) | | | | |
| Лист № __ Раздела 4.2 | | Всего листов раздела 4.2 : __ | | Всего разделов: __ |
| 30.09.2021 № 99/2021/420827280 | | | | |
| Кадастровый номер: | | | 02:22:000000:239 (единое землепользование) | |
| Номер точки | Координаты, м | | Описание закрепления на местности | Средняя квадратическая погрешность определения координат характерных точек границы части земельного участка, м |
| | X | Y | | |
| 1 | 2 | 3 | 4 | 5 |
| 2973 | 744454.6 | 1297282.4 | данные отсутствуют | данные отсутствуют |
| 2974 | 744452.6 | 1297284.25 | данные отсутствуют | данные отсутствуют |
| 2975 | 744398.75 | 1297330.25 | данные отсутствуют | данные отсутствуют |
| 2976 | 744353.85 | 1297371.5 | данные отсутствуют | данные отсутствуют |
| 2977 | 744352.75 | 1297372.5 | данные отсутствуют | данные отсутствуют |
| 2978 | 744342.33 | 1297381.5 | данные отсутствуют | данные отсутствуют |
| 2979 | 744321.89 | 1297332.97 | данные отсутствуют | данные отсутствуют |
| 2980 | 744365.6 | 1297292.85 | данные отсутствуют | данные отсутствуют |
| 2981 | 744420.1 | 1297246.25 | данные отсутствуют | данные отсутствуют |
| 2982 | 744454 | 1297213.95 | данные отсутствуют | данные отсутствуют |
| 2983 | 744506.95 | 1297171.05 | данные отсутствуют | данные отсутствуют |
| 2984 | 744548.25 | 1297132.9 | данные отсутствуют | данные отсутствуют |
| 2985 | 744580.05 | 1297102.2 | данные отсутствуют | данные отсутствуют |
| 2986 | 744608.1 | 1297072 | данные отсутствуют | данные отсутствуют |
| 2987 | 744623.96 | 1297052.23 | данные отсутствуют | данные отсутствуют |
| 2988 | 744825.97 | 1296833.34 | данные отсутствуют | данные отсутствуют |
| 2989 | 744829.45 | 1296829.5 | данные отсутствуют | данные отсутствуют |
| Государственный регистратор | | | ФГИС ЕГРН | |
| полное наименование должности | | | подпись | |
| | | | инициалы, фамилия | |

М.П.

Раздел 4.2

Выписка из Единого государственного реестра недвижимости об объекте недвижимости
Сведения о частях земельного участка

| Земельный участок | | | | |
|--------------------------------|---------------|--------------------------------------|--|--|
| (вид объекта недвижимости) | | | | |
| Лист № __ Раздела 4.2 | | Всего листов раздела 4.2 : __ | | Всего разделов: __ |
| 30.09.2021 № 99/2021/420827280 | | | | |
| Кадастровый номер: | | | 02:22:000000:239 (единое землепользование) | |
| Номер точки | Координаты, м | | Описание закрепления на местности | Средняя квадратическая погрешность определения координат характерных точек границы части земельного участка, м |
| | X | Y | | |
| 1 | 2 | 3 | 4 | 5 |
| 2990 | 744864.4 | 1296790.85 | данные отсутствуют | данные отсутствуют |
| 2991 | 744894.55 | 1296758.55 | данные отсутствуют | данные отсутствуют |
| 2992 | 744933.25 | 1296719.35 | данные отсутствуют | данные отсутствуют |
| 2993 | 744967.65 | 1296684.4 | данные отсутствуют | данные отсутствуют |
| 2994 | 744998.35 | 1296650 | данные отсутствуют | данные отсутствуют |
| 2995 | 745062.15 | 1296577.95 | данные отсутствуют | данные отсутствуют |
| 2996 | 745086.55 | 1296539.3 | данные отсутствуют | данные отсутствуют |
| 2997 | 745112.45 | 1296508.1 | данные отсутствуют | данные отсутствуют |
| 2998 | 745149.55 | 1296466.25 | данные отсутствуют | данные отсутствуют |
| 2999 | 745190.3 | 1296418.6 | данные отсутствуют | данные отсутствуют |
| 3000 | 745217.85 | 1296385.75 | данные отсутствуют | данные отсутствуют |
| 3001 | 745248.55 | 1296354 | данные отсутствуют | данные отсутствуют |
| 3002 | 745287.2 | 1296314.25 | данные отсутствуют | данные отсутствуют |
| 3003 | 745320.6 | 1296279.3 | данные отсутствуют | данные отсутствуют |
| 3004 | 745349.15 | 1296248.6 | данные отсутствуют | данные отсутствуют |
| 3005 | 741533.4 | 1298062.25 | данные отсутствуют | данные отсутствуют |
| 3006 | 741577.65 | 1298062.25 | данные отсутствуют | данные отсутствуют |
| Государственный регистратор | | | ФГИС ЕГРН | |
| полное наименование должности | | | подпись | |
| | | | инициалы, фамилия | |

М.П.

| Земельный участок | | | | |
|--------------------------------|---------------|---------------------------------------|--|--|
| (вид объекта недвижимости) | | | | |
| Лист № ___ Раздела 4.2 | | Всего листов раздела 4.2 : ___ | | Всего разделов: ___ |
| 30.09.2021 № 99/2021/420827280 | | | | |
| Кадастровый номер: | | | 02:22:000000:239 (единое землепользование) | |
| Номер точки | Координаты, м | | Описание закрепления на местности | Средняя квадратическая погрешность определения координат характерных точек границы части земельного участка, м |
| | X | Y | | |
| 1 | 2 | 3 | 4 | 5 |
| 3007 | 741605.63 | 1298062.8 | данные отсутствуют | данные отсутствуют |
| 3008 | 741434.12 | 1298107.46 | данные отсутствуют | данные отсутствуют |
| 3009 | 741432.74 | 1298107.36 | данные отсутствуют | данные отсутствуют |
| 3010 | 741521.99 | 1298061.38 | данные отсутствуют | данные отсутствуют |
| 3011 | 741306.96 | 1298093.22 | данные отсутствуют | данные отсутствуют |
| 3012 | 741297.85 | 1298092.45 | данные отсутствуют | данные отсутствуют |
| 3013 | 741295.35 | 1298092.2 | данные отсутствуют | данные отсутствуют |
| 3014 | 741282.7 | 1298090.5 | данные отсутствуют | данные отсутствуют |
| 3015 | 737661.07 | 1295025.71 | данные отсутствуют | данные отсутствуют |
| 3015 | 737661.07 | 1295025.71 | данные отсутствуют | данные отсутствуют |
| 3016 | 737662.27 | 1295040.03 | данные отсутствуют | данные отсутствуют |
| 3016 | 737662.27 | 1295040.03 | данные отсутствуют | данные отсутствуют |
| 3017 | 737663.35 | 1295100.95 | данные отсутствуют | данные отсутствуют |
| 3017 | 737663.35 | 1295100.95 | данные отсутствуют | данные отсутствуют |
| 3018 | 737652.18 | 1294967.47 | данные отсутствуют | данные отсутствуют |
| 3018 | 737652.18 | 1294967.47 | данные отсутствуют | данные отсутствуют |
| 3019 | 737642.88 | 1294808.17 | данные отсутствуют | данные отсутствуют |
| Государственный регистратор | | | ФГИС ЕГРН | |
| полное наименование должности | | | подпись | |
| | | | инициалы, фамилия | |

М.П.

Раздел 4.2

Выписка из Единого государственного реестра недвижимости об объекте недвижимости
Сведения о частях земельного участка

| Земельный участок | | | | |
|--------------------------------|---------------|---------------------------------------|--|--|
| (вид объекта недвижимости) | | | | |
| Лист № ___ Раздела 4.2 | | Всего листов раздела 4.2 : ___ | | Всего разделов: ___ |
| 30.09.2021 № 99/2021/420827280 | | | | |
| Кадастровый номер: | | | 02:22:000000:239 (единое землепользование) | |
| Номер точки | Координаты, м | | Описание закрепления на местности | Средняя квадратическая погрешность определения координат характерных точек границы части земельного участка, м |
| | X | Y | | |
| 1 | 2 | 3 | 4 | 5 |
| 3019 | 737642.88 | 1294808.17 | данные отсутствуют | данные отсутствуют |
| 3020 | 737642.22 | 1294848.31 | данные отсутствуют | данные отсутствуют |
| 3020 | 737642.22 | 1294848.31 | данные отсутствуют | данные отсутствуют |
| 3021 | 737636.03 | 1294774.29 | данные отсутствуют | данные отсутствуют |
| 3021 | 737636.03 | 1294774.29 | данные отсутствуют | данные отсутствуют |
| 3022 | 737639.4 | 1294766.52 | данные отсутствуют | данные отсутствуют |
| 3022 | 737639.4 | 1294766.52 | данные отсутствуют | данные отсутствуют |
| 3023 | 737827.09 | 1296287.51 | данные отсутствуют | данные отсутствуют |
| 3024 | 737827.32 | 1296286.01 | данные отсутствуют | данные отсутствуют |
| 3025 | 737828.39 | 1296279.13 | данные отсутствуют | данные отсутствуют |
| 3026 | 737827.73 | 1296283.36 | данные отсутствуют | данные отсутствуют |
| 3027 | 737654.33 | 1295354.72 | данные отсутствуют | данные отсутствуют |
| 3028 | 737654.18 | 1295352.4 | данные отсутствуют | данные отсутствуют |
| 3029 | 737652.66 | 1295340.08 | данные отсутствуют | данные отсутствуют |
| 3030 | 737652.44 | 1295337.89 | данные отсутствуют | данные отсутствуют |
| 3031 | 737644.4 | 1295236.41 | данные отсутствуют | данные отсутствуют |
| 3032 | 737644.38 | 1295236.21 | данные отсутствуют | данные отсутствуют |
| Государственный регистратор | | | ФГИС ЕГРН | |
| полное наименование должности | | | подпись | |
| | | | инициалы, фамилия | |

М.П.

Выписка из Единого государственного реестра недвижимости об объекте недвижимости
Сведения о частях земельного участка

| Земельный участок | | | | |
|--------------------------------|---------------|--------------------------------------|--|--|
| (вид объекта недвижимости) | | | | |
| Лист № __ Раздела <u>4.2</u> | | Всего листов раздела <u>4.2</u> : __ | | Всего разделов: __ |
| 30.09.2021 № 99/2021/420827280 | | | | |
| Кадастровый номер: | | | 02:22:000000:239 (единое землепользование) | |
| Номер точки | Координаты, м | | Описание закрепления на местности | Средняя квадратическая погрешность определения координат характерных точек границы части земельного участка, м |
| | X | Y | | |
| 1 | 2 | 3 | 4 | 5 |
| 3033 | 737638.56 | 1295158.79 | данные отсутствуют | данные отсутствуют |
| 3034 | 737632.47 | 1295083.47 | данные отсутствуют | данные отсутствуют |
| 3035 | 737632.43 | 1295082.89 | данные отсутствуют | данные отсутствуют |
| 3036 | 737627.24 | 1295007.89 | данные отсутствуют | данные отсутствуют |
| 3037 | 737619.73 | 1294924.76 | данные отсутствуют | данные отсутствуют |
| 3038 | 737619.69 | 1294924.27 | данные отсутствуют | данные отсутствуют |
| 3039 | 737612.01 | 1294828.49 | данные отсутствуют | данные отсутствуют |
| 3040 | 737611.99 | 1294828.22 | данные отсутствуют | данные отсутствуют |
| 3041 | 737610.24 | 1294804.81 | данные отсутствуют | данные отсутствуют |
| 3042 | 737344.27 | 1298037.6 | данные отсутствуют | данные отсутствуют |
| 3043 | 737325.26 | 1298084.49 | данные отсутствуют | данные отсутствуют |
| 3044 | 737352.28 | 1298017.77 | данные отсутствуют | данные отсутствуют |
| 3045 | 737292.85 | 1298164.85 | данные отсутствуют | данные отсутствуют |
| 3046 | 737263.73 | 1298235.71 | данные отсутствуют | данные отсутствуют |
| 3047 | 737261.33 | 1298240.73 | данные отсутствуют | данные отсутствуют |
| 3048 | 737238.6 | 1298282.22 | данные отсутствуют | данные отсутствуют |
| 3049 | 737235.2 | 1298287.59 | данные отсутствуют | данные отсутствуют |
| Государственный регистратор | | | ФГИС ЕГРН | |
| полное наименование должности | | | подпись | |
| | | | инициалы, фамилия | |

М.П.

Выписка из Единого государственного реестра недвижимости об объекте недвижимости
Сведения о частях земельного участка

| Земельный участок | | | | |
|--------------------------------|---------------|--------------------------------------|--|--|
| (вид объекта недвижимости) | | | | |
| Лист № __ Раздела <u>4.2</u> | | Всего листов раздела <u>4.2</u> : __ | | Всего разделов: __ |
| 30.09.2021 № 99/2021/420827280 | | | | |
| Кадастровый номер: | | | 02:22:000000:239 (единое землепользование) | |
| Номер точки | Координаты, м | | Описание закрепления на местности | Средняя квадратическая погрешность определения координат характерных точек границы части земельного участка, м |
| | X | Y | | |
| 1 | 2 | 3 | 4 | 5 |
| 3050 | 737199.22 | 1298337.12 | данные отсутствуют | данные отсутствуют |
| 3051 | 737198.48 | 1298338.12 | данные отсутствуют | данные отсутствуют |
| 3052 | 737155.19 | 1298394.69 | данные отсутствуют | данные отсутствуют |
| 3053 | 737127.01 | 1298433.86 | данные отсутствуют | данные отсутствуют |
| 3054 | 737126.87 | 1298434.06 | данные отсутствуют | данные отсутствуют |
| 3055 | 737126.49 | 1298434.58 | данные отсутствуют | данные отсутствуют |
| 3056 | 737090.9 | 1298482.26 | данные отсутствуют | данные отсутствуют |
| 3057 | 737075.21 | 1298503.79 | данные отсутствуют | данные отсутствуют |
| 3058 | 736767.11 | 1298801.99 | данные отсутствуют | данные отсутствуют |
| 3059 | 736727.01 | 1299003 | данные отсутствуют | данные отсутствуют |
| 3060 | 736580.31 | 1299317 | данные отсутствуют | данные отсутствуют |
| 3061 | 736308 | 1299766.27 | данные отсутствуют | данные отсутствуют |
| 3062 | 736321.2 | 1299738.18 | данные отсутствуют | данные отсутствуют |
| 3063 | 736321.58 | 1299737.38 | данные отсутствуют | данные отсутствуют |
| 3064 | 736368.37 | 1299642.19 | данные отсутствуют | данные отсутствуют |
| 3065 | 736411.75 | 1299553.84 | данные отсутствуют | данные отсутствуют |
| 3066 | 736457.34 | 1299458.48 | данные отсутствуют | данные отсутствуют |
| Государственный регистратор | | | ФГИС ЕГРН | |
| полное наименование должности | | | подпись | |
| | | | инициалы, фамилия | |

М.П.

| Земельный участок | | | | |
|--------------------------------|---------------|--------------------------------------|--|--|
| (вид объекта недвижимости) | | | | |
| Лист № __ Раздела 4.2 | | Всего листов раздела 4.2 : __ | | Всего разделов: __ |
| 30.09.2021 № 99/2021/420827280 | | | | |
| Кадастровый номер: | | | 02:22:000000:239 (единое землепользование) | |
| Номер точки | Координаты, м | | Описание закрепления на местности | Средняя квадратическая погрешность определения координат характерных точек границы части земельного участка, м |
| | X | Y | | |
| 1 | 2 | 3 | 4 | 5 |
| 3067 | 736504.69 | 1299359.17 | данные отсутствуют | данные отсутствуют |
| 3068 | 736535.19 | 1299295.45 | данные отсутствуют | данные отсутствуют |
| 3069 | 736591.03 | 1299178.34 | данные отсутствуют | данные отсутствуют |
| 3070 | 736616.65 | 1299122.39 | данные отсутствуют | данные отсутствуют |
| 3071 | 736617.45 | 1299120.71 | данные отсутствуют | данные отсутствуют |
| 3072 | 736654.57 | 1299047 | данные отсутствуют | данные отсутствуют |
| 3073 | 736680.84 | 1298983.81 | данные отсутствуют | данные отсутствуют |
| 3074 | 736681.29 | 1298982.76 | данные отсутствуют | данные отсутствуют |
| 3075 | 736712.43 | 1298912.4 | данные отсутствуют | данные отсутствуют |
| 3076 | 736713.93 | 1298909.31 | данные отсутствуют | данные отсутствуют |
| 3077 | 736753.47 | 1298834.36 | данные отсутствуют | данные отсутствуют |
| 3078 | 736759.77 | 1298818.37 | данные отсутствуют | данные отсутствуют |
| 3079 | 736760.73 | 1298816.1 | данные отсутствуют | данные отсутствуют |
| 3080 | 736482 | 1299473.28 | данные отсутствуют | данные отсутствуют |
| 3081 | 736551.8 | 1300864.1 | данные отсутствуют | данные отсутствуют |
| 3082 | 736564.68 | 1300877.11 | данные отсутствуют | данные отсутствуют |
| 3083 | 736565.45 | 1300877.91 | данные отсутствуют | данные отсутствуют |
| Государственный регистратор | | | ФГИС ЕГРН | |
| полное наименование должности | | | подпись | |
| | | | инициалы, фамилия | |

М.П.

| Земельный участок | | | | |
|--------------------------------|---------------|--------------------------------------|--|--|
| (вид объекта недвижимости) | | | | |
| Лист № __ Раздела 4.2 | | Всего листов раздела 4.2 : __ | | Всего разделов: __ |
| 30.09.2021 № 99/2021/420827280 | | | | |
| Кадастровый номер: | | | 02:22:000000:239 (единое землепользование) | |
| Номер точки | Координаты, м | | Описание закрепления на местности | Средняя квадратическая погрешность определения координат характерных точек границы части земельного участка, м |
| | X | Y | | |
| 1 | 2 | 3 | 4 | 5 |
| 3084 | 736571.68 | 1300884.48 | данные отсутствуют | данные отсутствуют |
| 3085 | 740030.81 | 1298718.03 | данные отсутствуют | данные отсутствуют |
| 3086 | 740023.96 | 1298710.59 | данные отсутствуют | данные отсутствуют |
| 3087 | 738460.31 | 1296950.54 | данные отсутствуют | данные отсутствуют |
| Государственный регистратор | | | ФГИС ЕГРН | |
| полное наименование должности | | | подпись | |
| | | | инициалы, фамилия | |

М.П.

| Земельный участок | | | | | |
|---|--------------------|------------|---|--|-----------------------------|
| (вид объекта недвижимости) | | | | | |
| Лист № | Раздела 4.2 | | Всего листов раздела 4.2 : _____ | Всего разделов: _____ | Всего листов выписки: _____ |
| 30.09.2021 № 99/2021/420827280 | | | | | |
| Кадастровый номер: | | | 02:22:000000:239 (единое землепользование) | | |
| Сведения о характерных точках границы части (частей) земельного участка | | | | | |
| Учетный номер части: 7 | | | | | |
| Система координат: МСК-05 | | | | | |
| Зона № | | | | | |
| Номер точки | Координаты, м | | Описание закрепления на местности | Средняя квадратическая погрешность определения координат характерных точек границы части земельного участка, м | |
| | X | Y | | | |
| 1 | 2 | 3 | 4 | 5 | |
| 26 | 736793.13 | 1298843.65 | данные отсутствуют | данные отсутствуют | |
| 27 | 736791.07 | 1298848.75 | данные отсутствуют | данные отсутствуют | |
| 28 | 736798.45 | 1298853.57 | данные отсутствуют | данные отсутствуют | |
| 29 | 736798.82 | 1298853.87 | данные отсутствуют | данные отсутствуют | |
| 30 | 736799.02 | 1298854.11 | данные отсутствуют | данные отсутствуют | |
| 31 | 736799.11 | 1298854.75 | данные отсутствуют | данные отсутствуют | |
| 32 | 736798.98 | 1298855.25 | данные отсутствуют | данные отсутствуют | |
| 33 | 736758.15 | 1298932.64 | данные отсутствуют | данные отсутствуют | |
| 35 | 736700.04 | 1299067.87 | данные отсутствуют | данные отсутствуют | |
| 36 | 736662.11 | 1299143.2 | данные отсутствуют | данные отсутствуют | |
| 37 | 736636.33 | 1299199.51 | данные отсутствуют | данные отсутствуют | |
| 39 | 736549.79 | 1299380.76 | данные отсутствуют | данные отсутствуют | |
| 40 | 736502.46 | 1299480.02 | данные отсутствуют | данные отсутствуют | |
| 41 | 736456.75 | 1299575.64 | данные отсутствуют | данные отсутствуют | |
| 42 | 736413.25 | 1299664.24 | данные отсутствуют | данные отсутствуют | |
| 43 | 736366.45 | 1299759.44 | данные отсутствуют | данные отсутствуют | |
| Государственный регистратор | | | ФГИС ЕГРН | | |
| полное наименование должности | | | подпись | | |
| | | | инициалы, фамилия | | |

М.П.

Раздел 4.2

| Земельный участок | | | | | |
|---------------------------------------|--------------------|------------|---|--|-----------------------------|
| (вид объекта недвижимости) | | | | | |
| Лист № | Раздела 4.2 | | Всего листов раздела 4.2 : _____ | Всего разделов: _____ | Всего листов выписки: _____ |
| 30.09.2021 № 99/2021/420827280 | | | | | |
| Кадастровый номер: | | | 02:22:000000:239 (единое землепользование) | | |
| Номер точки | Координаты, м | | Описание закрепления на местности | Средняя квадратическая погрешность определения координат характерных точек границы части земельного участка, м | |
| | X | Y | | | |
| 1 | 2 | 3 | 4 | 5 | |
| 44 | 736350.26 | 1299793.89 | данные отсутствуют | данные отсутствуют | |
| 44 | 736350.26 | 1299793.89 | данные отсутствуют | данные отсутствуют | |
| 51 | 736773.04 | 1298807.21 | данные отсутствуют | данные отсутствуют | |
| 52 | 736762.54 | 1298832.48 | данные отсутствуют | данные отсутствуют | |
| 53 | 736693.17 | 1299051.58 | данные отсутствуют | данные отсутствуют | |
| 53 | 736693.17 | 1299051.58 | данные отсутствуют | данные отсутствуют | |
| 54 | 736693.12 | 1299051.57 | данные отсутствуют | данные отсутствуют | |
| 54 | 736693.12 | 1299051.57 | данные отсутствуют | данные отсутствуют | |
| 55 | 736693.09 | 1299051.54 | данные отсутствуют | данные отсутствуют | |
| 55 | 736693.09 | 1299051.54 | данные отсутствуют | данные отсутствуют | |
| 56 | 736688.79 | 1299044.89 | данные отсутствуют | данные отсутствуют | |
| 56 | 736688.79 | 1299044.89 | данные отсутствуют | данные отсутствуют | |
| 57 | 736688.2 | 1299044.43 | данные отсутствуют | данные отсутствуют | |
| 57 | 736688.2 | 1299044.43 | данные отсутствуют | данные отсутствуют | |
| 58 | 736679.11 | 1299041.15 | данные отсутствуют | данные отсутствуют | |
| 58 | 736679.11 | 1299041.15 | данные отсутствуют | данные отсутствуют | |
| 59 | 736679.09 | 1299041.15 | данные отсутствуют | данные отсутствуют | |
| Государственный регистратор | | | ФГИС ЕГРН | | |
| полное наименование должности | | | подпись | | |
| | | | инициалы, фамилия | | |

М.П.

| Земельный участок | | | | |
|---------------------------------|---------------|---|--|--|
| (вид объекта недвижимости) | | | | |
| Лист № _____ Раздела 4.2 | | Всего листов раздела 4.2 : _____ | | Всего разделов: _____ |
| 30.09.2021 № 99/2021/420827280 | | | | |
| Кадастровый номер: | | | 02:22:000000:239 (единое землепользование) | |
| Номер точки | Координаты, м | | Описание закрепления на местности | Средняя квадратическая погрешность определения координат характерных точек границы части земельного участка, м |
| | X | Y | | |
| 1 | 2 | 3 | 4 | 5 |
| 59 | 736679.09 | 1299041.15 | данные отсутствуют | данные отсутствуют |
| 60 | 736679.05 | 1299041.11 | данные отсутствуют | данные отсутствуют |
| 60 | 736679.05 | 1299041.11 | данные отсутствуют | данные отсутствуют |
| 61 | 736679.04 | 1299041.06 | данные отсутствуют | данные отсутствуют |
| 61 | 736679.04 | 1299041.06 | данные отсутствуют | данные отсутствуют |
| 62 | 736679.05 | 1299041.03 | данные отсутствуют | данные отсутствуют |
| 62 | 736679.05 | 1299041.03 | данные отсутствуют | данные отсутствуют |
| 63 | 736679.72 | 1299039.15 | данные отсутствуют | данные отсутствуют |
| 63 | 736679.72 | 1299039.15 | данные отсутствуют | данные отсутствуют |
| 64 | 736679.73 | 1299039.13 | данные отсутствуют | данные отсутствуют |
| 64 | 736679.73 | 1299039.13 | данные отсутствуют | данные отсутствуют |
| 65 | 736679.77 | 1299039.09 | данные отсутствуют | данные отсутствуют |
| 65 | 736679.77 | 1299039.09 | данные отсутствуют | данные отсутствуют |
| 66 | 736679.82 | 1299039.08 | данные отсутствуют | данные отсутствуют |
| 66 | 736679.82 | 1299039.08 | данные отсутствуют | данные отсутствуют |
| 67 | 736679.85 | 1299039.09 | данные отсутствуют | данные отсутствуют |
| 67 | 736679.85 | 1299039.09 | данные отсутствуют | данные отсутствуют |
| Государственный регистратор | | | ФГИС ЕГРН | |
| полное наименование должности | | | подпись | |
| | | | инициалы, фамилия | |

М.П.

| Земельный участок | | | | |
|---------------------------------|---------------|---|--|--|
| (вид объекта недвижимости) | | | | |
| Лист № _____ Раздела 4.2 | | Всего листов раздела 4.2 : _____ | | Всего разделов: _____ |
| 30.09.2021 № 99/2021/420827280 | | | | |
| Кадастровый номер: | | | 02:22:000000:239 (единое землепользование) | |
| Номер точки | Координаты, м | | Описание закрепления на местности | Средняя квадратическая погрешность определения координат характерных точек границы части земельного участка, м |
| | X | Y | | |
| 1 | 2 | 3 | 4 | 5 |
| 68 | 736688.57 | 1299042.23 | данные отсутствуют | данные отсутствуют |
| 69 | 736690.62 | 1299034.78 | данные отсутствуют | данные отсутствуют |
| 69 | 736690.62 | 1299034.78 | данные отсутствуют | данные отсутствуют |
| 70 | 736690.63 | 1299034.76 | данные отсутствуют | данные отсутствуют |
| 70 | 736690.63 | 1299034.76 | данные отсутствуют | данные отсутствуют |
| 71 | 736690.67 | 1299034.72 | данные отсутствуют | данные отсутствуют |
| 71 | 736690.67 | 1299034.72 | данные отсутствуют | данные отсутствуют |
| 72 | 736690.72 | 1299034.71 | данные отсутствуют | данные отсутствуют |
| 72 | 736690.72 | 1299034.71 | данные отсутствуют | данные отсутствуют |
| 73 | 736690.75 | 1299034.71 | данные отсутствуют | данные отсутствуют |
| 73 | 736690.75 | 1299034.71 | данные отсутствуют | данные отсутствуют |
| 74 | 736692.67 | 1299035.24 | данные отсутствуют | данные отсутствуют |
| 74 | 736692.67 | 1299035.24 | данные отсутствуют | данные отсутствуют |
| 75 | 736692.69 | 1299035.25 | данные отсутствуют | данные отсутствуют |
| 75 | 736692.69 | 1299035.25 | данные отсутствуют | данные отсутствуют |
| 76 | 736692.73 | 1299035.29 | данные отсутствуют | данные отсутствуют |
| 76 | 736692.73 | 1299035.29 | данные отсутствуют | данные отсутствуют |
| Государственный регистратор | | | ФГИС ЕГРН | |
| полное наименование должности | | | подпись | |
| | | | инициалы, фамилия | |

М.П.

Выписка из Единого государственного реестра недвижимости об объекте недвижимости
Сведения о частях земельного участка

| Земельный участок | | | | |
|--------------------------------|---------------|--------------------------------------|--|--|
| (вид объекта недвижимости) | | | | |
| Лист № __ Раздела 4.2 | | Всего листов раздела 4.2 : __ | | Всего разделов: __ |
| 30.09.2021 № 99/2021/420827280 | | | | |
| Кадастровый номер: | | | 02:22:000000:239 (единое землепользование) | |
| Номер точки | Координаты, м | | Описание закрепления на местности | Средняя квадратическая погрешность определения координат характерных точек границы части земельного участка, м |
| | X | Y | | |
| 1 | 2 | 3 | 4 | 5 |
| 77 | 736692.74 | 1299035.34 | данные отсутствуют | данные отсутствуют |
| 77 | 736692.74 | 1299035.34 | данные отсутствуют | данные отсутствуют |
| 78 | 736692.74 | 1299035.37 | данные отсутствуют | данные отсутствуют |
| 78 | 736692.74 | 1299035.37 | данные отсутствуют | данные отсутствуют |
| 79 | 736690.52 | 1299043.42 | данные отсутствуют | данные отсутствуют |
| 79 | 736690.52 | 1299043.42 | данные отсутствуют | данные отсутствуют |
| 80 | 736690.52 | 1299043.43 | данные отсутствуют | данные отсутствуют |
| 80 | 736690.52 | 1299043.43 | данные отсутствуют | данные отсутствуют |
| 81 | 736690.51 | 1299043.45 | данные отсутствуют | данные отсутствуют |
| 81 | 736690.51 | 1299043.45 | данные отсутствуют | данные отсутствуют |
| 82 | 736690.51 | 1299043.49 | данные отсутствуют | данные отсутствуют |
| 82 | 736690.51 | 1299043.49 | данные отсутствуют | данные отсутствуют |
| 83 | 736694.93 | 1299050.33 | данные отсутствуют | данные отсутствуют |
| 83 | 736694.93 | 1299050.33 | данные отсутствуют | данные отсутствуют |
| 84 | 736694.93 | 1299050.34 | данные отсутствуют | данные отсутствуют |
| 84 | 736694.93 | 1299050.34 | данные отсутствуют | данные отсутствуют |
| 85 | 736694.95 | 1299050.39 | данные отсутствуют | данные отсутствуют |
| Государственный регистратор | | | ФГИС ЕГРН | |
| полное наименование должности | | | подпись | |
| | | | инициалы, фамилия | |

М.П.

Выписка из Единого государственного реестра недвижимости об объекте недвижимости
Сведения о частях земельного участка

| Земельный участок | | | | |
|--------------------------------|---------------|--------------------------------------|--|--|
| (вид объекта недвижимости) | | | | |
| Лист № __ Раздела 4.2 | | Всего листов раздела 4.2 : __ | | Всего разделов: __ |
| 30.09.2021 № 99/2021/420827280 | | | | |
| Кадастровый номер: | | | 02:22:000000:239 (единое землепользование) | |
| Номер точки | Координаты, м | | Описание закрепления на местности | Средняя квадратическая погрешность определения координат характерных точек границы части земельного участка, м |
| | X | Y | | |
| 1 | 2 | 3 | 4 | 5 |
| 85 | 736694.95 | 1299050.39 | данные отсутствуют | данные отсутствуют |
| 86 | 736694.93 | 1299050.44 | данные отсутствуют | данные отсутствуют |
| 86 | 736694.93 | 1299050.44 | данные отсутствуют | данные отсутствуют |
| 87 | 736694.9 | 1299050.47 | данные отсутствуют | данные отсутствуют |
| 87 | 736694.9 | 1299050.47 | данные отсутствуют | данные отсутствуют |
| 88 | 736693.23 | 1299051.56 | данные отсутствуют | данные отсутствуют |
| 88 | 736693.23 | 1299051.56 | данные отсутствуют | данные отсутствуют |
| 89 | 736693.22 | 1299051.57 | данные отсутствуют | данные отсутствуют |
| 89 | 736693.22 | 1299051.57 | данные отсутствуют | данные отсутствуют |
| 90 | 736430.83 | 1299582.97 | данные отсутствуют | данные отсутствуют |
| 90 | 736430.83 | 1299582.97 | данные отсутствуют | данные отсутствуют |
| 91 | 736430.79 | 1299582.96 | данные отсутствуют | данные отсутствуют |
| 91 | 736430.79 | 1299582.96 | данные отсутствуют | данные отсутствуют |
| 92 | 736428.79 | 1299581.97 | данные отсутствуют | данные отсутствуют |
| 92 | 736428.79 | 1299581.97 | данные отсутствуют | данные отсутствуют |
| 93 | 736428.78 | 1299581.97 | данные отсутствуют | данные отсутствуют |
| 93 | 736428.78 | 1299581.97 | данные отсутствуют | данные отсутствуют |
| Государственный регистратор | | | ФГИС ЕГРН | |
| полное наименование должности | | | подпись | |
| | | | инициалы, фамилия | |

М.П.

| Земельный участок | | | | |
|---------------------------------|---------------|---|--|--|
| (вид объекта недвижимости) | | | | |
| Лист № _____ Раздела 4.2 | | Всего листов раздела 4.2 : _____ | | Всего разделов: _____ |
| 30.09.2021 № 99/2021/420827280 | | | | |
| Кадастровый номер: | | | 02:22:000000:239 (единое землепользование) | |
| Номер точки | Координаты, м | | Описание закрепления на местности | Средняя квадратическая погрешность определения координат характерных точек границы части земельного участка, м |
| | X | Y | | |
| 1 | 2 | 3 | 4 | 5 |
| 94 | 736428.74 | 1299581.93 | данные отсутствуют | данные отсутствуют |
| 94 | 736428.74 | 1299581.93 | данные отсутствуют | данные отсутствуют |
| 95 | 736428.73 | 1299581.88 | данные отсутствуют | данные отсутствуют |
| 95 | 736428.73 | 1299581.88 | данные отсутствуют | данные отсутствуют |
| 96 | 736428.74 | 1299581.83 | данные отсутствуют | данные отсутствуют |
| 96 | 736428.74 | 1299581.83 | данные отсутствуют | данные отсутствуют |
| 97 | 736429.72 | 1299579.82 | данные отсутствуют | данные отсутствуют |
| 97 | 736429.72 | 1299579.82 | данные отсутствуют | данные отсутствуют |
| 98 | 736429.76 | 1299579.78 | данные отсутствуют | данные отсутствуют |
| 98 | 736429.76 | 1299579.78 | данные отсутствуют | данные отсутствуют |
| 99 | 736429.81 | 1299579.77 | данные отсутствуют | данные отсутствуют |
| 99 | 736429.81 | 1299579.77 | данные отсутствуют | данные отсутствуют |
| 100 | 736429.85 | 1299579.78 | данные отсутствуют | данные отсутствуют |
| 100 | 736429.85 | 1299579.78 | данные отсутствуют | данные отсутствуют |
| 101 | 736431.86 | 1299580.77 | данные отсутствуют | данные отсутствуют |
| 101 | 736431.86 | 1299580.77 | данные отсутствуют | данные отсутствуют |
| 102 | 736431.87 | 1299580.77 | данные отсутствуют | данные отсутствуют |
| Государственный регистратор | | | | ФГИС ЕГРН |
| полное наименование должности | | | подпись | инициалы, фамилия |

М.П.

| Земельный участок | | | | |
|---------------------------------|---------------|---|--|--|
| (вид объекта недвижимости) | | | | |
| Лист № _____ Раздела 4.2 | | Всего листов раздела 4.2 : _____ | | Всего разделов: _____ |
| 30.09.2021 № 99/2021/420827280 | | | | |
| Кадастровый номер: | | | 02:22:000000:239 (единое землепользование) | |
| Номер точки | Координаты, м | | Описание закрепления на местности | Средняя квадратическая погрешность определения координат характерных точек границы части земельного участка, м |
| | X | Y | | |
| 1 | 2 | 3 | 4 | 5 |
| 102 | 736431.87 | 1299580.77 | данные отсутствуют | данные отсутствуют |
| 103 | 736431.91 | 1299580.81 | данные отсутствуют | данные отсутствуют |
| 103 | 736431.91 | 1299580.81 | данные отсутствуют | данные отсутствуют |
| 104 | 736431.92 | 1299580.86 | данные отсутствуют | данные отсутствуют |
| 104 | 736431.92 | 1299580.86 | данные отсутствуют | данные отсутствуют |
| 105 | 736431.91 | 1299580.9 | данные отсутствуют | данные отсутствуют |
| 105 | 736431.91 | 1299580.9 | данные отсутствуют | данные отсутствуют |
| 106 | 736430.92 | 1299582.91 | данные отсутствуют | данные отсутствуют |
| 106 | 736430.92 | 1299582.91 | данные отсутствуют | данные отсутствуют |
| 107 | 736430.92 | 1299582.92 | данные отсутствуют | данные отсутствуют |
| 107 | 736430.92 | 1299582.92 | данные отсутствуют | данные отсутствуют |
| 108 | 736430.88 | 1299582.96 | данные отсутствуют | данные отсутствуют |
| 108 | 736430.88 | 1299582.96 | данные отсутствуют | данные отсутствуют |
| 110 | 736636.18 | 1299155.99 | данные отсутствуют | данные отсутствуют |
| 110 | 736636.18 | 1299155.99 | данные отсутствуют | данные отсутствуют |
| 111 | 736634.17 | 1299155.01 | данные отсутствуют | данные отсутствуют |
| 111 | 736634.17 | 1299155.01 | данные отсутствуют | данные отсутствуют |
| Государственный регистратор | | | | ФГИС ЕГРН |
| полное наименование должности | | | подпись | инициалы, фамилия |

М.П.

Выписка из Единого государственного реестра недвижимости об объекте недвижимости
Сведения о частях земельного участка

| Земельный участок | | | | |
|--------------------------------|---------------|--------------------------------------|--|--|
| (вид объекта недвижимости) | | | | |
| Лист № __ Раздела 4.2 | | Всего листов раздела 4.2 : __ | | Всего разделов: __ |
| 30.09.2021 № 99/2021/420827280 | | | | |
| Кадастровый номер: | | | 02:22:000000:239 (единое землепользование) | |
| Номер точки | Координаты, м | | Описание закрепления на местности | Средняя квадратическая погрешность определения координат характерных точек границы части земельного участка, м |
| | X | Y | | |
| 1 | 2 | 3 | 4 | 5 |
| 112 | 736634.16 | 1299155.01 | данные отсутствуют | данные отсутствуют |
| 112 | 736634.16 | 1299155.01 | данные отсутствуют | данные отсутствуют |
| 113 | 736634.12 | 1299154.97 | данные отсутствуют | данные отсутствуют |
| 113 | 736634.12 | 1299154.97 | данные отсутствуют | данные отсутствуют |
| 114 | 736634.11 | 1299154.92 | данные отсутствуют | данные отсутствуют |
| 114 | 736634.11 | 1299154.92 | данные отсутствуют | данные отсутствуют |
| 115 | 736634.12 | 1299154.88 | данные отсутствуют | данные отсутствуют |
| 115 | 736634.12 | 1299154.88 | данные отсутствуют | данные отсутствуют |
| 116 | 736635.09 | 1299152.87 | данные отсутствуют | данные отсутствуют |
| 116 | 736635.09 | 1299152.87 | данные отсутствуют | данные отсутствуют |
| 117 | 736635.09 | 1299152.86 | данные отсутствуют | данные отсутствуют |
| 117 | 736635.09 | 1299152.86 | данные отсутствуют | данные отсутствуют |
| 118 | 736635.13 | 1299152.82 | данные отсутствуют | данные отсутствуют |
| 118 | 736635.13 | 1299152.82 | данные отсутствуют | данные отсутствуют |
| 119 | 736635.18 | 1299152.81 | данные отсутствуют | данные отсутствуют |
| 119 | 736635.18 | 1299152.81 | данные отсутствуют | данные отсутствуют |
| 120 | 736635.22 | 1299152.82 | данные отсутствуют | данные отсутствуют |
| Государственный регистратор | | | ФГИС ЕГРН | |
| полное наименование должности | | | подпись | |
| | | | инициалы, фамилия | |

М.П.

Раздел 4.2

Выписка из Единого государственного реестра недвижимости об объекте недвижимости
Сведения о частях земельного участка

| Земельный участок | | | | |
|--------------------------------|---------------|--------------------------------------|--|--|
| (вид объекта недвижимости) | | | | |
| Лист № __ Раздела 4.2 | | Всего листов раздела 4.2 : __ | | Всего разделов: __ |
| 30.09.2021 № 99/2021/420827280 | | | | |
| Кадастровый номер: | | | 02:22:000000:239 (единое землепользование) | |
| Номер точки | Координаты, м | | Описание закрепления на местности | Средняя квадратическая погрешность определения координат характерных точек границы части земельного участка, м |
| | X | Y | | |
| 1 | 2 | 3 | 4 | 5 |
| 120 | 736635.22 | 1299152.82 | данные отсутствуют | данные отсутствуют |
| 121 | 736637.24 | 1299153.79 | данные отсутствуют | данные отсутствуют |
| 121 | 736637.24 | 1299153.79 | данные отсутствуют | данные отсутствуют |
| 122 | 736637.25 | 1299153.79 | данные отсутствуют | данные отсутствуют |
| 122 | 736637.25 | 1299153.79 | данные отсутствуют | данные отсутствуют |
| 123 | 736637.29 | 1299153.83 | данные отсутствуют | данные отсутствуют |
| 123 | 736637.29 | 1299153.83 | данные отсутствуют | данные отсутствуют |
| 124 | 736637.3 | 1299153.88 | данные отсутствуют | данные отсутствуют |
| 124 | 736637.3 | 1299153.88 | данные отсутствуют | данные отсутствуют |
| 125 | 736637.29 | 1299153.92 | данные отсутствуют | данные отсутствуют |
| 125 | 736637.29 | 1299153.92 | данные отсутствуют | данные отсутствуют |
| 126 | 736636.31 | 1299155.94 | данные отсутствуют | данные отсутствуют |
| 126 | 736636.31 | 1299155.94 | данные отсутствуют | данные отсутствуют |
| 127 | 736636.31 | 1299155.95 | данные отсутствуют | данные отсутствуют |
| 127 | 736636.31 | 1299155.95 | данные отсутствуют | данные отсутствуют |
| 128 | 736636.27 | 1299155.99 | данные отсутствуют | данные отсутствуют |
| 128 | 736636.27 | 1299155.99 | данные отсутствуют | данные отсутствуют |
| Государственный регистратор | | | ФГИС ЕГРН | |
| полное наименование должности | | | подпись | |
| | | | инициалы, фамилия | |

М.П.

| Земельный участок | | | | |
|--------------------------------|---------------|---------------------------------------|--|--|
| (вид объекта недвижимости) | | | | |
| Лист № ___ Раздела 4.2 | | Всего листов раздела 4.2 : ___ | | Всего разделов: ___ |
| 30.09.2021 № 99/2021/420827280 | | | | |
| Кадастровый номер: | | | 02:22:000000:239 (единое землепользование) | |
| Номер точки | Координаты, м | | Описание закрепления на местности | Средняя квадратическая погрешность определения координат характерных точек границы части земельного участка, м |
| | X | Y | | |
| 1 | 2 | 3 | 4 | 5 |
| 129 | 736482.99 | 1299476.46 | данные отсутствуют | данные отсутствуют |
| 129 | 736482.99 | 1299476.46 | данные отсутствуют | данные отсутствуют |
| 130 | 736482.95 | 1299476.45 | данные отсутствуют | данные отсутствуют |
| 130 | 736482.95 | 1299476.45 | данные отсутствуют | данные отсутствуют |
| 131 | 736480.94 | 1299475.48 | данные отсутствуют | данные отсутствуют |
| 131 | 736480.94 | 1299475.48 | данные отсутствуют | данные отсутствуют |
| 132 | 736480.93 | 1299475.48 | данные отсутствуют | данные отсутствуют |
| 132 | 736480.93 | 1299475.48 | данные отсутствуют | данные отсутствуют |
| 133 | 736480.89 | 1299475.44 | данные отсутствуют | данные отсутствуют |
| 133 | 736480.89 | 1299475.44 | данные отсутствуют | данные отсутствуют |
| 134 | 736480.88 | 1299475.39 | данные отсутствуют | данные отсутствуют |
| 134 | 736480.88 | 1299475.39 | данные отсутствуют | данные отсутствуют |
| 135 | 736480.89 | 1299475.35 | данные отсутствуют | данные отсутствуют |
| 135 | 736480.89 | 1299475.35 | данные отсутствуют | данные отсутствуют |
| 136 | 736481.87 | 1299473.33 | данные отсутствуют | данные отсутствуют |
| 137 | 736481.88 | 1299473.32 | данные отсутствуют | данные отсутствуют |
| 138 | 736481.91 | 1299473.28 | данные отсутствуют | данные отсутствуют |
| Государственный регистратор | | | ФГИС ЕГРН | |
| полное наименование должности | | | подпись | |
| | | | инициалы, фамилия | |

М.П.

| Земельный участок | | | | |
|--------------------------------|---------------|---------------------------------------|--|--|
| (вид объекта недвижимости) | | | | |
| Лист № ___ Раздела 4.2 | | Всего листов раздела 4.2 : ___ | | Всего разделов: ___ |
| 30.09.2021 № 99/2021/420827280 | | | | |
| Кадастровый номер: | | | 02:22:000000:239 (единое землепользование) | |
| Номер точки | Координаты, м | | Описание закрепления на местности | Средняя квадратическая погрешность определения координат характерных точек границы части земельного участка, м |
| | X | Y | | |
| 1 | 2 | 3 | 4 | 5 |
| 139 | 736481.96 | 1299473.27 | данные отсутствуют | данные отсутствуют |
| 141 | 736484.01 | 1299474.26 | данные отсутствуют | данные отсутствуют |
| 141 | 736484.01 | 1299474.26 | данные отсутствуют | данные отсутствуют |
| 142 | 736484.02 | 1299474.26 | данные отсутствуют | данные отсутствуют |
| 142 | 736484.02 | 1299474.26 | данные отсутствуют | данные отсутствуют |
| 143 | 736484.06 | 1299474.3 | данные отсутствуют | данные отсутствуют |
| 143 | 736484.06 | 1299474.3 | данные отсутствуют | данные отсутствуют |
| 144 | 736484.07 | 1299474.35 | данные отсутствуют | данные отсутствуют |
| 144 | 736484.07 | 1299474.35 | данные отсутствуют | данные отсутствуют |
| 145 | 736484.06 | 1299474.39 | данные отсутствуют | данные отсутствуют |
| 145 | 736484.06 | 1299474.39 | данные отсутствуют | данные отсутствуют |
| 146 | 736483.08 | 1299476.4 | данные отсутствуют | данные отсутствуют |
| 146 | 736483.08 | 1299476.4 | данные отсутствуют | данные отсутствуют |
| 147 | 736483.08 | 1299476.41 | данные отсутствуют | данные отсутствуют |
| 147 | 736483.08 | 1299476.41 | данные отсутствуют | данные отсутствуют |
| 148 | 736483.04 | 1299476.45 | данные отсутствуют | данные отсутствуют |
| 148 | 736483.04 | 1299476.45 | данные отсутствуют | данные отсутствуют |
| Государственный регистратор | | | ФГИС ЕГРН | |
| полное наименование должности | | | подпись | |
| | | | инициалы, фамилия | |

М.П.

Выписка из Единого государственного реестра недвижимости об объекте недвижимости
Сведения о частях земельного участка

| Земельный участок | | | | |
|--------------------------------|---------------|--------------------------------------|--|--|
| (вид объекта недвижимости) | | | | |
| Лист № __ Раздела 4.2 | | Всего листов раздела 4.2 : __ | | Всего разделов: __ |
| 30.09.2021 № 99/2021/420827280 | | | | |
| Кадастровый номер: | | | 02:22:000000:239 (единое землепользование) | |
| Номер точки | Координаты, м | | Описание закрепления на местности | Средняя квадратическая погрешность определения координат характерных точек границы части земельного участка, м |
| | X | Y | | |
| 1 | 2 | 3 | 4 | 5 |
| 149 | 736379.35 | 1299693.42 | данные отсутствуют | данные отсутствуют |
| 149 | 736379.35 | 1299693.42 | данные отсутствуют | данные отсутствуют |
| 150 | 736379.31 | 1299693.41 | данные отсутствуют | данные отсутствуют |
| 150 | 736379.31 | 1299693.41 | данные отсутствуют | данные отсутствуют |
| 151 | 736377.29 | 1299692.47 | данные отсутствуют | данные отсутствуют |
| 151 | 736377.29 | 1299692.47 | данные отсутствуют | данные отсутствуют |
| 152 | 736377.28 | 1299692.47 | данные отсутствуют | данные отсутствуют |
| 152 | 736377.28 | 1299692.47 | данные отсутствуют | данные отсутствуют |
| 153 | 736377.24 | 1299692.43 | данные отсутствуют | данные отсутствуют |
| 153 | 736377.24 | 1299692.43 | данные отсутствуют | данные отсутствуют |
| 154 | 736377.23 | 1299692.38 | данные отсутствуют | данные отсутствуют |
| 154 | 736377.23 | 1299692.38 | данные отсутствуют | данные отсутствуют |
| 155 | 736377.24 | 1299692.34 | данные отсутствуют | данные отсутствуют |
| 155 | 736377.24 | 1299692.34 | данные отсутствуют | данные отсутствуют |
| 156 | 736378.18 | 1299690.31 | данные отсутствуют | данные отсутствуют |
| 156 | 736378.18 | 1299690.31 | данные отсутствуют | данные отсутствуют |
| 157 | 736378.18 | 1299690.3 | данные отсутствуют | данные отсутствуют |
| Государственный регистратор | | | ФГИС ЕГРН | |
| полное наименование должности | | | подпись | |
| | | | инициалы, фамилия | |

М.П.

Выписка из Единого государственного реестра недвижимости об объекте недвижимости
Сведения о частях земельного участка

| Земельный участок | | | | |
|--------------------------------|---------------|--------------------------------------|--|--|
| (вид объекта недвижимости) | | | | |
| Лист № __ Раздела 4.2 | | Всего листов раздела 4.2 : __ | | Всего разделов: __ |
| 30.09.2021 № 99/2021/420827280 | | | | |
| Кадастровый номер: | | | 02:22:000000:239 (единое землепользование) | |
| Номер точки | Координаты, м | | Описание закрепления на местности | Средняя квадратическая погрешность определения координат характерных точек границы части земельного участка, м |
| | X | Y | | |
| 1 | 2 | 3 | 4 | 5 |
| 157 | 736378.18 | 1299690.3 | данные отсутствуют | данные отсутствуют |
| 158 | 736378.22 | 1299690.26 | данные отсутствуют | данные отсутствуют |
| 158 | 736378.22 | 1299690.26 | данные отсутствуют | данные отсутствуют |
| 159 | 736378.27 | 1299690.25 | данные отсутствуют | данные отсутствуют |
| 159 | 736378.27 | 1299690.25 | данные отсутствуют | данные отсутствуют |
| 160 | 736378.31 | 1299690.26 | данные отсутствуют | данные отсутствуют |
| 160 | 736378.31 | 1299690.26 | данные отсутствуют | данные отсутствуют |
| 161 | 736380.34 | 1299691.2 | данные отсутствуют | данные отсутствуют |
| 161 | 736380.34 | 1299691.2 | данные отсутствуют | данные отсутствуют |
| 162 | 736380.35 | 1299691.2 | данные отсутствуют | данные отсутствуют |
| 162 | 736380.35 | 1299691.2 | данные отсутствуют | данные отсутствуют |
| 163 | 736380.39 | 1299691.24 | данные отсутствуют | данные отсутствуют |
| 163 | 736380.39 | 1299691.24 | данные отсутствуют | данные отсутствуют |
| 164 | 736380.4 | 1299691.29 | данные отсутствуют | данные отсутствуют |
| 164 | 736380.4 | 1299691.29 | данные отсутствуют | данные отсутствуют |
| 165 | 736380.39 | 1299691.33 | данные отсутствуют | данные отсутствуют |
| 165 | 736380.39 | 1299691.33 | данные отсутствуют | данные отсутствуют |
| Государственный регистратор | | | ФГИС ЕГРН | |
| полное наименование должности | | | подпись | |
| | | | инициалы, фамилия | |

М.П.

| Земельный участок | | | | |
|--------------------------------|---------------|--------------------------------------|--|--|
| (вид объекта недвижимости) | | | | |
| Лист № __ Раздела 4.2 | | Всего листов раздела 4.2 : __ | | Всего разделов: __ |
| 30.09.2021 № 99/2021/420827280 | | | | |
| Кадастровый номер: | | | 02:22:000000:239 (единое землепользование) | |
| Номер точки | Координаты, м | | Описание закрепления на местности | Средняя квадратическая погрешность определения координат характерных точек границы части земельного участка, м |
| | X | Y | | |
| 1 | 2 | 3 | 4 | 5 |
| 166 | 736379.44 | 1299693.36 | данные отсутствуют | данные отсутствуют |
| 166 | 736379.44 | 1299693.36 | данные отсутствуют | данные отсутствуют |
| 167 | 736379.44 | 1299693.37 | данные отсутствуют | данные отсутствуют |
| 167 | 736379.44 | 1299693.37 | данные отсутствуют | данные отсутствуют |
| 168 | 736379.4 | 1299693.41 | данные отсутствуют | данные отсутствуют |
| 168 | 736379.4 | 1299693.41 | данные отсутствуют | данные отсутствуют |
| 169 | 736585.77 | 1299261.97 | данные отсутствуют | данные отсутствуют |
| 169 | 736585.77 | 1299261.97 | данные отсутствуют | данные отсутствуют |
| 170 | 736585.73 | 1299261.96 | данные отсутствуют | данные отсутствуют |
| 170 | 736585.73 | 1299261.96 | данные отсутствуют | данные отсутствуют |
| 173 | 736583.67 | 1299260.96 | данные отсутствуют | данные отсутствуют |
| 173 | 736583.67 | 1299260.96 | данные отсутствуют | данные отсутствуют |
| 174 | 736583.66 | 1299260.91 | данные отсутствуют | данные отсутствуют |
| 174 | 736583.66 | 1299260.91 | данные отсутствуют | данные отсутствуют |
| 175 | 736583.67 | 1299260.87 | данные отсутствуют | данные отсутствуют |
| 175 | 736583.67 | 1299260.87 | данные отсутствуют | данные отсутствуют |
| 176 | 736584.63 | 1299258.85 | данные отсутствуют | данные отсутствуют |
| Государственный регистратор | | | ФГИС ЕГРН | |
| полное наименование должности | | | подпись | |
| | | | инициалы, фамилия | |

М.П.

| Земельный участок | | | | |
|--------------------------------|---------------|--------------------------------------|--|--|
| (вид объекта недвижимости) | | | | |
| Лист № __ Раздела 4.2 | | Всего листов раздела 4.2 : __ | | Всего разделов: __ |
| 30.09.2021 № 99/2021/420827280 | | | | |
| Кадастровый номер: | | | 02:22:000000:239 (единое землепользование) | |
| Номер точки | Координаты, м | | Описание закрепления на местности | Средняя квадратическая погрешность определения координат характерных точек границы части земельного участка, м |
| | X | Y | | |
| 1 | 2 | 3 | 4 | 5 |
| 176 | 736584.63 | 1299258.85 | данные отсутствуют | данные отсутствуют |
| 177 | 736584.63 | 1299258.84 | данные отсутствуют | данные отсутствуют |
| 177 | 736584.63 | 1299258.84 | данные отсутствуют | данные отсутствуют |
| 178 | 736584.67 | 1299258.8 | данные отсутствуют | данные отсутствуют |
| 178 | 736584.67 | 1299258.8 | данные отсутствуют | данные отсутствуют |
| 179 | 736584.72 | 1299258.79 | данные отсутствуют | данные отсутствуют |
| 179 | 736584.72 | 1299258.79 | данные отсутствуют | данные отсутствуют |
| 180 | 736584.76 | 1299258.8 | данные отсутствуют | данные отсутствуют |
| 180 | 736584.76 | 1299258.8 | данные отсутствуют | данные отсутствуют |
| 181 | 736586.78 | 1299259.76 | данные отсутствуют | данные отсутствуют |
| 181 | 736586.78 | 1299259.76 | данные отсутствуют | данные отсутствуют |
| 182 | 736586.79 | 1299259.76 | данные отсутствуют | данные отсутствуют |
| 182 | 736586.79 | 1299259.76 | данные отсутствуют | данные отсутствуют |
| 183 | 736586.83 | 1299259.8 | данные отсутствуют | данные отсутствуют |
| 183 | 736586.83 | 1299259.8 | данные отсутствуют | данные отсутствуют |
| 184 | 736586.84 | 1299259.85 | данные отсутствуют | данные отсутствуют |
| 184 | 736586.84 | 1299259.85 | данные отсутствуют | данные отсутствуют |
| Государственный регистратор | | | ФГИС ЕГРН | |
| полное наименование должности | | | подпись | |
| | | | инициалы, фамилия | |

М.П.

Выписка из Единого государственного реестра недвижимости об объекте недвижимости
Сведения о частях земельного участка

| Земельный участок | | | | |
|--------------------------------|---------------|--------------------------------------|--|--|
| (вид объекта недвижимости) | | | | |
| Лист № __ Раздела 4.2 | | Всего листов раздела 4.2 : __ | | Всего разделов: __ |
| 30.09.2021 № 99/2021/420827280 | | | | |
| Кадастровый номер: | | | 02:22:000000:239 (единое землепользование) | |
| Номер точки | Координаты, м | | Описание закрепления на местности | Средняя квадратическая погрешность определения координат характерных точек границы части земельного участка, м |
| | X | Y | | |
| 1 | 2 | 3 | 4 | 5 |
| 185 | 736586.83 | 1299259.89 | данные отсутствуют | данные отсутствуют |
| 185 | 736586.83 | 1299259.89 | данные отсутствуют | данные отсутствуют |
| 186 | 736585.86 | 1299261.91 | данные отсутствуют | данные отсутствуют |
| 186 | 736585.86 | 1299261.91 | данные отсутствуют | данные отсутствуют |
| 187 | 736585.85 | 1299261.92 | данные отсутствуют | данные отсутствуют |
| 187 | 736585.85 | 1299261.92 | данные отсутствуют | данные отсутствуют |
| 188 | 736585.82 | 1299261.96 | данные отсутствуют | данные отсутствуют |
| 188 | 736585.82 | 1299261.96 | данные отсутствуют | данные отсутствуют |
| 189 | 736534.35 | 1299370.44 | данные отсутствуют | данные отсутствуют |
| 189 | 736534.35 | 1299370.44 | данные отсутствуют | данные отсутствуют |
| 190 | 736534.31 | 1299370.43 | данные отсутствуют | данные отсутствуют |
| 190 | 736534.31 | 1299370.43 | данные отсутствуют | данные отсутствуют |
| 191 | 736532.29 | 1299369.48 | данные отсутствуют | данные отсутствуют |
| 191 | 736532.29 | 1299369.48 | данные отсутствуют | данные отсутствуют |
| 192 | 736532.28 | 1299369.48 | данные отсутствуют | данные отсутствуют |
| 192 | 736532.28 | 1299369.48 | данные отсутствуют | данные отсутствуют |
| 193 | 736532.24 | 1299369.44 | данные отсутствуют | данные отсутствуют |
| Государственный регистратор | | | ФГИС ЕГРН | |
| полное наименование должности | | | подпись | |
| | | | инициалы, фамилия | |

М.П.

Выписка из Единого государственного реестра недвижимости об объекте недвижимости
Сведения о частях земельного участка

| Земельный участок | | | | |
|--------------------------------|---------------|--------------------------------------|--|--|
| (вид объекта недвижимости) | | | | |
| Лист № __ Раздела 4.2 | | Всего листов раздела 4.2 : __ | | Всего разделов: __ |
| 30.09.2021 № 99/2021/420827280 | | | | |
| Кадастровый номер: | | | 02:22:000000:239 (единое землепользование) | |
| Номер точки | Координаты, м | | Описание закрепления на местности | Средняя квадратическая погрешность определения координат характерных точек границы части земельного участка, м |
| | X | Y | | |
| 1 | 2 | 3 | 4 | 5 |
| 193 | 736532.24 | 1299369.44 | данные отсутствуют | данные отсутствуют |
| 194 | 736532.23 | 1299369.39 | данные отсутствуют | данные отсутствуют |
| 194 | 736532.23 | 1299369.39 | данные отсутствуют | данные отсутствуют |
| 195 | 736532.24 | 1299369.35 | данные отсутствуют | данные отсутствуют |
| 195 | 736532.24 | 1299369.35 | данные отсутствуют | данные отсутствуют |
| 196 | 736533.2 | 1299367.33 | данные отсутствуют | данные отсутствуют |
| 196 | 736533.2 | 1299367.33 | данные отсутствуют | данные отсутствуют |
| 197 | 736533.21 | 1299367.32 | данные отсутствуют | данные отсутствуют |
| 197 | 736533.21 | 1299367.32 | данные отсутствуют | данные отсутствуют |
| 198 | 736533.24 | 1299367.28 | данные отсутствуют | данные отсутствуют |
| 198 | 736533.24 | 1299367.28 | данные отсутствуют | данные отсутствуют |
| 199 | 736533.29 | 1299367.27 | данные отсутствуют | данные отсутствуют |
| 199 | 736533.29 | 1299367.27 | данные отсутствуют | данные отсутствуют |
| 200 | 736533.33 | 1299367.28 | данные отсутствуют | данные отсутствуют |
| 200 | 736533.33 | 1299367.28 | данные отсутствуют | данные отсутствуют |
| 201 | 736535.35 | 1299368.23 | данные отсутствуют | данные отсутствуют |
| 201 | 736535.35 | 1299368.23 | данные отсутствуют | данные отсутствуют |
| Государственный регистратор | | | ФГИС ЕГРН | |
| полное наименование должности | | | подпись | |
| | | | инициалы, фамилия | |

М.П.

| Земельный участок | | | | |
|---------------------------------|---------------|---|--|--|
| (вид объекта недвижимости) | | | | |
| Лист № _____ Раздела 4.2 | | Всего листов раздела 4.2 : _____ | | Всего разделов: _____ |
| 30.09.2021 № 99/2021/420827280 | | | | |
| Кадастровый номер: | | | 02:22:000000:239 (единое землепользование) | |
| Номер точки | Координаты, м | | Описание закрепления на местности | Средняя квадратическая погрешность определения координат характерных точек границы части земельного участка, м |
| | X | Y | | |
| 1 | 2 | 3 | 4 | 5 |
| 202 | 736535.36 | 1299368.23 | данные отсутствуют | данные отсутствуют |
| 202 | 736535.36 | 1299368.23 | данные отсутствуют | данные отсутствуют |
| 203 | 736535.39 | 1299368.27 | данные отсутствуют | данные отсутствуют |
| 203 | 736535.39 | 1299368.27 | данные отсутствуют | данные отсутствуют |
| 204 | 736535.41 | 1299368.32 | данные отсутствуют | данные отсутствуют |
| 204 | 736535.41 | 1299368.32 | данные отсутствуют | данные отсутствуют |
| 205 | 736535.4 | 1299368.36 | данные отсутствуют | данные отсутствуют |
| 205 | 736535.4 | 1299368.36 | данные отсутствуют | данные отсутствуют |
| 206 | 736534.44 | 1299370.38 | данные отсутствуют | данные отсутствуют |
| 206 | 736534.44 | 1299370.38 | данные отсутствуют | данные отсутствуют |
| 207 | 736534.44 | 1299370.39 | данные отсутствуют | данные отсутствуют |
| 207 | 736534.44 | 1299370.39 | данные отсутствуют | данные отсутствуют |
| 208 | 736534.4 | 1299370.43 | данные отсутствуют | данные отсутствуют |
| 208 | 736534.4 | 1299370.43 | данные отсутствуют | данные отсутствуют |
| 429 | 734461.41 | 1299396.93 | данные отсутствуют | данные отсутствуют |
| 481 | 733904.63 | 1299072.34 | данные отсутствуют | данные отсутствуют |
| 544 | 734542.35 | 1299451.16 | данные отсутствуют | данные отсутствуют |
| Государственный регистратор | | | | ФГИС ЕГРН |
| полное наименование должности | | | подпись | инициалы, фамилия |

М.П.

| Земельный участок | | | | |
|---------------------------------|---------------|---|--|--|
| (вид объекта недвижимости) | | | | |
| Лист № _____ Раздела 4.2 | | Всего листов раздела 4.2 : _____ | | Всего разделов: _____ |
| 30.09.2021 № 99/2021/420827280 | | | | |
| Кадастровый номер: | | | 02:22:000000:239 (единое землепользование) | |
| Номер точки | Координаты, м | | Описание закрепления на местности | Средняя квадратическая погрешность определения координат характерных точек границы части земельного участка, м |
| | X | Y | | |
| 1 | 2 | 3 | 4 | 5 |
| 545 | 734542.3 | 1299451.15 | данные отсутствуют | данные отсутствуют |
| 546 | 734540.39 | 1299449.98 | данные отсутствуют | данные отсутствуют |
| 547 | 734540.35 | 1299449.94 | данные отсутствуют | данные отсутствуют |
| 548 | 734540.34 | 1299449.89 | данные отсутствуют | данные отсутствуют |
| 549 | 734540.35 | 1299449.84 | данные отсутствуют | данные отсутствуют |
| 550 | 734541.53 | 1299447.93 | данные отсутствуют | данные отсутствуют |
| 551 | 734541.56 | 1299447.89 | данные отсутствуют | данные отсутствуют |
| 552 | 734541.61 | 1299447.88 | данные отсутствуют | данные отсутствуют |
| 553 | 734541.66 | 1299447.89 | данные отсутствуют | данные отсутствуют |
| 554 | 734543.57 | 1299449.06 | данные отсутствуют | данные отсутствуют |
| 555 | 734543.61 | 1299449.1 | данные отсутствуют | данные отсутствуют |
| 556 | 734543.62 | 1299449.15 | данные отсутствуют | данные отсутствуют |
| 557 | 734543.61 | 1299449.2 | данные отсутствуют | данные отсутствуют |
| 558 | 734542.44 | 1299451.11 | данные отсутствуют | данные отсутствуют |
| 559 | 734542.4 | 1299451.15 | данные отсутствуют | данные отсутствуют |
| 563 | 733269.55 | 1298215.99 | данные отсутствуют | данные отсутствуют |
| 564 | 733269.54 | 1298215.98 | данные отсутствуют | данные отсутствуют |
| Государственный регистратор | | | | ФГИС ЕГРН |
| полное наименование должности | | | подпись | инициалы, фамилия |

М.П.

Выписка из Единого государственного реестра недвижимости об объекте недвижимости
Сведения о частях земельного участка

| Земельный участок | | | | |
|--------------------------------|---------------|--------------------------------------|--|--|
| (вид объекта недвижимости) | | | | |
| Лист № __ Раздела 4.2 | | Всего листов раздела 4.2 : __ | | Всего разделов: __ |
| 30.09.2021 № 99/2021/420827280 | | | | |
| Кадастровый номер: | | | 02:22:000000:239 (единое землепользование) | |
| Номер точки | Координаты, м | | Описание закрепления на местности | Средняя квадратическая погрешность определения координат характерных точек границы части земельного участка, м |
| | X | Y | | |
| 1 | 2 | 3 | 4 | 5 |
| 565 | 733269.53 | 1298215.93 | данные отсутствуют | данные отсутствуют |
| 566 | 733269.54 | 1298215.88 | данные отсутствуют | данные отсутствуют |
| 567 | 733269.57 | 1298215.85 | данные отсутствуют | данные отсутствуют |
| 568 | 733271.36 | 1298214.52 | данные отсутствуют | данные отсутствуют |
| 569 | 733271.37 | 1298214.51 | данные отсутствуют | данные отсутствуют |
| 570 | 733271.42 | 1298214.5 | данные отсутствуют | данные отсутствуют |
| 571 | 733271.47 | 1298214.51 | данные отсутствуют | данные отсутствуют |
| 572 | 733271.5 | 1298214.54 | данные отсутствуют | данные отсутствуют |
| 573 | 733272.83 | 1298216.34 | данные отсутствуют | данные отсутствуют |
| 574 | 733272.84 | 1298216.35 | данные отсутствуют | данные отсутствуют |
| 575 | 733272.85 | 1298216.4 | данные отсутствуют | данные отсутствуют |
| 576 | 733272.84 | 1298216.45 | данные отсутствуют | данные отсутствуют |
| 577 | 733272.81 | 1298216.48 | данные отсутствуют | данные отсутствуют |
| 580 | 734277.35 | 1299286.72 | данные отсутствуют | данные отсутствуют |
| 581 | 734277.3 | 1299286.71 | данные отсутствуют | данные отсутствуют |
| 582 | 734277.3 | 1299286.7 | данные отсутствуют | данные отсутствуют |
| 583 | 734275.4 | 1299285.52 | данные отсутствуют | данные отсутствуют |
| Государственный регистратор | | | ФГИС ЕГРН | |
| полное наименование должности | | | подпись | |
| | | | инициалы, фамилия | |

М.П.

Выписка из Единого государственного реестра недвижимости об объекте недвижимости
Сведения о частях земельного участка

| Земельный участок | | | | |
|--------------------------------|---------------|--------------------------------------|--|--|
| (вид объекта недвижимости) | | | | |
| Лист № __ Раздела 4.2 | | Всего листов раздела 4.2 : __ | | Всего разделов: __ |
| 30.09.2021 № 99/2021/420827280 | | | | |
| Кадастровый номер: | | | 02:22:000000:239 (единое землепользование) | |
| Номер точки | Координаты, м | | Описание закрепления на местности | Средняя квадратическая погрешность определения координат характерных точек границы части земельного участка, м |
| | X | Y | | |
| 1 | 2 | 3 | 4 | 5 |
| 584 | 734275.36 | 1299285.49 | данные отсутствуют | данные отсутствуют |
| 585 | 734275.35 | 1299285.44 | данные отсутствуют | данные отсутствуют |
| 586 | 734275.36 | 1299285.39 | данные отсутствуют | данные отсутствуют |
| 587 | 734276.55 | 1299283.49 | данные отсутствуют | данные отсутствуют |
| 588 | 734276.58 | 1299283.45 | данные отсутствуют | данные отсутствуют |
| 589 | 734276.63 | 1299283.44 | данные отсутствуют | данные отсутствуют |
| 590 | 734276.68 | 1299283.45 | данные отсутствуют | данные отсутствуют |
| 591 | 734276.68 | 1299283.46 | данные отсутствуют | данные отсутствуют |
| 592 | 734278.58 | 1299284.64 | данные отсутствуют | данные отсутствуют |
| 593 | 734278.62 | 1299284.67 | данные отсутствуют | данные отсутствуют |
| 594 | 734278.63 | 1299284.72 | данные отсутствуют | данные отсутствуют |
| 595 | 734278.62 | 1299284.77 | данные отсутствуют | данные отсутствуют |
| 596 | 734277.44 | 1299286.67 | данные отсутствуют | данные отсутствуют |
| 597 | 734277.4 | 1299286.71 | данные отсутствуют | данные отсутствуют |
| 598 | 733346.28 | 1298319.58 | данные отсутствуют | данные отсутствуют |
| 599 | 733346.23 | 1298319.57 | данные отсутствуют | данные отсутствуют |
| 600 | 733346.2 | 1298319.54 | данные отсутствуют | данные отсутствуют |
| Государственный регистратор | | | ФГИС ЕГРН | |
| полное наименование должности | | | подпись | |
| | | | инициалы, фамилия | |

М.П.

| Земельный участок | | | | |
|--------------------------------|---------------|--------------------------------------|--|--|
| (вид объекта недвижимости) | | | | |
| Лист № __ Раздела 4.2 | | Всего листов раздела 4.2 : __ | | Всего разделов: __ |
| 30.09.2021 № 99/2021/420827280 | | | | |
| Кадастровый номер: | | | 02:22:000000:239 (единое землепользование) | |
| Номер точки | Координаты, м | | Описание закрепления на местности | Средняя квадратическая погрешность определения координат характерных точек границы части земельного участка, м |
| | X | Y | | |
| 1 | 2 | 3 | 4 | 5 |
| 601 | 733344.87 | 1298317.75 | данные отсутствуют | данные отсутствуют |
| 602 | 733344.87 | 1298317.74 | данные отсутствуют | данные отсутствуют |
| 603 | 733344.85 | 1298317.69 | данные отсутствуют | данные отсутствуют |
| 604 | 733344.87 | 1298317.64 | данные отсутствуют | данные отсутствуют |
| 605 | 733344.89 | 1298317.61 | данные отсутствуют | данные отсутствуют |
| 606 | 733346.68 | 1298316.27 | данные отсутствуют | данные отсутствуют |
| 607 | 733346.69 | 1298316.26 | данные отсутствуют | данные отсутствуют |
| 608 | 733346.74 | 1298316.25 | данные отсутствуют | данные отсутствуют |
| 609 | 733346.79 | 1298316.26 | данные отсутствуют | данные отсутствуют |
| 610 | 733346.82 | 1298316.29 | данные отсутствуют | данные отсутствуют |
| 611 | 733348.16 | 1298318.09 | данные отсутствуют | данные отсутствуют |
| 612 | 733348.17 | 1298318.1 | данные отсутствуют | данные отсутствуют |
| 613 | 733348.18 | 1298318.15 | данные отсутствуют | данные отсутствуют |
| 614 | 733348.17 | 1298318.2 | данные отсутствуют | данные отсутствуют |
| 615 | 733348.14 | 1298318.23 | данные отсутствуют | данные отсутствуют |
| 616 | 733346.34 | 1298319.56 | данные отсутствуют | данные отсутствуют |
| 617 | 733346.33 | 1298319.57 | данные отсутствуют | данные отсутствуют |
| Государственный регистратор | | | ФГИС ЕГРН | |
| полное наименование должности | | | подпись | |
| | | | инициалы, фамилия | |

М.П.

Раздел 4.2

Выписка из Единого государственного реестра недвижимости об объекте недвижимости
Сведения о частях земельного участка

| Земельный участок | | | | |
|--------------------------------|---------------|--------------------------------------|--|--|
| (вид объекта недвижимости) | | | | |
| Лист № __ Раздела 4.2 | | Всего листов раздела 4.2 : __ | | Всего разделов: __ |
| 30.09.2021 № 99/2021/420827280 | | | | |
| Кадастровый номер: | | | 02:22:000000:239 (единое землепользование) | |
| Номер точки | Координаты, м | | Описание закрепления на местности | Средняя квадратическая погрешность определения координат характерных точек границы части земельного участка, м |
| | X | Y | | |
| 1 | 2 | 3 | 4 | 5 |
| 618 | 734141.47 | 1299202.88 | данные отсутствуют | данные отсутствуют |
| 619 | 734141.42 | 1299202.87 | данные отсутствуют | данные отсутствуют |
| 624 | 734140.66 | 1299199.66 | данные отсутствуют | данные отсутствуют |
| 625 | 734140.7 | 1299199.62 | данные отсутствуют | данные отсутствуют |
| 626 | 734140.75 | 1299199.61 | данные отсутствуют | данные отсутствуют |
| 627 | 734140.8 | 1299199.62 | данные отсутствуют | данные отсутствуют |
| 628 | 734142.7 | 1299200.79 | данные отсутствуют | данные отсутствуют |
| 629 | 734142.74 | 1299200.83 | данные отсутствуют | данные отсутствуют |
| 630 | 734142.75 | 1299200.88 | данные отсутствуют | данные отсутствуют |
| 631 | 734142.74 | 1299200.93 | данные отсутствуют | данные отсутствуют |
| 632 | 734141.56 | 1299202.83 | данные отсутствуют | данные отсутствуют |
| 633 | 734141.52 | 1299202.87 | данные отсутствуют | данные отсутствуют |
| 634 | 734013.29 | 1299125.4 | данные отсутствуют | данные отсутствуют |
| 635 | 734013.24 | 1299125.39 | данные отсутствуют | данные отсутствуют |
| 636 | 734011.32 | 1299124.24 | данные отсутствуют | данные отсутствуют |
| 637 | 734011.29 | 1299124.2 | данные отсутствуют | данные отсутствуют |
| 638 | 734011.27 | 1299124.15 | данные отсутствуют | данные отсутствуют |
| Государственный регистратор | | | ФГИС ЕГРН | |
| полное наименование должности | | | подпись | |
| | | | инициалы, фамилия | |

М.П.

Выписка из Единого государственного реестра недвижимости об объекте недвижимости
Сведения о частях земельного участка

| Земельный участок | | | | |
|---------------------------------|---------------|---|--|--|
| (вид объекта недвижимости) | | | | |
| Лист № _____ Раздела 4.2 | | Всего листов раздела 4.2 : _____ | | Всего разделов: _____ |
| 30.09.2021 № 99/2021/420827280 | | | | |
| Кадастровый номер: | | | 02:22:000000:239 (единое землепользование) | |
| Номер точки | Координаты, м | | Описание закрепления на местности | Средняя квадратическая погрешность определения координат характерных точек границы части земельного участка, м |
| | X | Y | | |
| 1 | 2 | 3 | 4 | 5 |
| 639 | 734011.29 | 1299124.1 | данные отсутствуют | данные отсутствуют |
| 640 | 734012.44 | 1299122.18 | данные отсутствуют | данные отсутствуют |
| 641 | 734012.48 | 1299122.14 | данные отсутствуют | данные отсутствуют |
| 642 | 734012.53 | 1299122.13 | данные отсутствуют | данные отсутствуют |
| 643 | 734012.58 | 1299122.14 | данные отсутствуют | данные отсутствуют |
| 644 | 734014.49 | 1299123.3 | данные отсутствуют | данные отсутствуют |
| 645 | 734014.53 | 1299123.34 | данные отсутствуют | данные отсутствуют |
| 646 | 734014.54 | 1299123.39 | данные отсутствуют | данные отсутствуют |
| 647 | 734014.53 | 1299123.44 | данные отсутствуют | данные отсутствуют |
| 648 | 734013.38 | 1299125.35 | данные отсутствуют | данные отсутствуют |
| 649 | 734013.34 | 1299125.39 | данные отсутствуют | данные отсутствуют |
| 651 | 740244.58 | 1298876.39 | данные отсутствуют | данные отсутствуют |
| 651 | 740244.58 | 1298876.39 | данные отсутствуют | данные отсутствуют |
| 652 | 740254.71 | 1298887.38 | данные отсутствуют | данные отсутствуют |
| 652 | 740254.71 | 1298887.38 | данные отсутствуют | данные отсутствуют |
| 653 | 740356.09 | 1298999.25 | данные отсутствуют | данные отсутствуют |
| 653 | 740356.09 | 1298999.25 | данные отсутствуют | данные отсутствуют |
| Государственный регистратор | | | | ФГИС ЕГРН |
| полное наименование должности | | | подпись | инициалы, фамилия |

М.П.

Выписка из Единого государственного реестра недвижимости об объекте недвижимости
Сведения о частях земельного участка

| Земельный участок | | | | |
|---------------------------------|---------------|---|--|--|
| (вид объекта недвижимости) | | | | |
| Лист № _____ Раздела 4.2 | | Всего листов раздела 4.2 : _____ | | Всего разделов: _____ |
| 30.09.2021 № 99/2021/420827280 | | | | |
| Кадастровый номер: | | | 02:22:000000:239 (единое землепользование) | |
| Номер точки | Координаты, м | | Описание закрепления на местности | Средняя квадратическая погрешность определения координат характерных точек границы части земельного участка, м |
| | X | Y | | |
| 1 | 2 | 3 | 4 | 5 |
| 654 | 740440.5 | 1299088.44 | данные отсутствуют | данные отсутствуют |
| 654 | 740440.5 | 1299088.44 | данные отсутствуют | данные отсутствуют |
| 655 | 740567.21 | 1299226.77 | данные отсутствуют | данные отсутствуют |
| 655 | 740567.21 | 1299226.77 | данные отсутствуют | данные отсутствуют |
| 656 | 740666.79 | 1299331.9 | данные отсутствуют | данные отсутствуют |
| 657 | 740790.83 | 1299470.42 | данные отсутствуют | данные отсутствуют |
| 657 | 740790.83 | 1299470.42 | данные отсутствуют | данные отсутствуют |
| 658 | 740886.23 | 1299582.32 | данные отсутствуют | данные отсутствуют |
| 658 | 740886.23 | 1299582.32 | данные отсутствуют | данные отсутствуют |
| 659 | 740884.88 | 1299582.18 | данные отсутствуют | данные отсутствуют |
| 659 | 740884.88 | 1299582.18 | данные отсутствуют | данные отсутствуют |
| 660 | 740884.87 | 1299582.18 | данные отсутствуют | данные отсутствуют |
| 660 | 740884.87 | 1299582.18 | данные отсутствуют | данные отсутствуют |
| 661 | 740884.82 | 1299582.19 | данные отсутствуют | данные отсутствуют |
| 661 | 740884.82 | 1299582.19 | данные отсутствуют | данные отсутствуют |
| 662 | 740884.78 | 1299582.23 | данные отсутствуют | данные отсутствуют |
| 662 | 740884.78 | 1299582.23 | данные отсутствуют | данные отсутствуют |
| Государственный регистратор | | | | ФГИС ЕГРН |
| полное наименование должности | | | подпись | инициалы, фамилия |

М.П.

| Земельный участок | | | | |
|--------------------------------|---------------|--|-----------------------------------|--|
| (вид объекта недвижимости) | | | | |
| Лист № ___ Раздела 4.2 | | Всего листов раздела 4.2 : ___ | | Всего разделов: ___ |
| 30.09.2021 № 99/2021/420827280 | | | | |
| Кадастровый номер: | | 02:22:000000:239 (единое землепользование) | | |
| Номер точки | Координаты, м | | Описание закрепления на местности | Средняя квадратическая погрешность определения координат характерных точек границы части земельного участка, м |
| | X | Y | | |
| 1 | 2 | 3 | 4 | 5 |
| 663 | 740884.77 | 1299582.27 | данные отсутствуют | данные отсутствуют |
| 663 | 740884.77 | 1299582.27 | данные отсутствуют | данные отсутствуют |
| 664 | 740883.9 | 1299590.47 | данные отсутствуют | данные отсутствуют |
| 665 | 740883.37 | 1299591.13 | данные отсутствуют | данные отсутствуют |
| 665 | 740883.37 | 1299591.13 | данные отсутствуют | данные отсутствуют |
| 666 | 740877.6 | 1299596.58 | данные отсутствуют | данные отсутствуют |
| 666 | 740877.6 | 1299596.58 | данные отсутствуют | данные отсутствуют |
| 667 | 740877.58 | 1299596.6 | данные отсутствуют | данные отсутствуют |
| 667 | 740877.58 | 1299596.6 | данные отсутствуют | данные отсутствуют |
| 668 | 740877.57 | 1299596.65 | данные отсутствуют | данные отсутствуют |
| 668 | 740877.57 | 1299596.65 | данные отсутствуют | данные отсутствуют |
| 669 | 740877.58 | 1299596.7 | данные отсутствуют | данные отсутствуют |
| 669 | 740877.58 | 1299596.7 | данные отсутствуют | данные отсутствуют |
| 670 | 740877.6 | 1299596.72 | данные отсутствуют | данные отсутствуют |
| 670 | 740877.6 | 1299596.72 | данные отсутствуют | данные отсутствуют |
| 671 | 740878.97 | 1299598.17 | данные отсутствуют | данные отсутствуют |
| 671 | 740878.97 | 1299598.17 | данные отсутствуют | данные отсутствуют |
| Государственный регистратор | | | | ФГИС ЕГРН |
| полное наименование должности | | | подпись | инициалы, фамилия |

М.П.

| Земельный участок | | | | |
|--------------------------------|---------------|--|-----------------------------------|--|
| (вид объекта недвижимости) | | | | |
| Лист № ___ Раздела 4.2 | | Всего листов раздела 4.2 : ___ | | Всего разделов: ___ |
| 30.09.2021 № 99/2021/420827280 | | | | |
| Кадастровый номер: | | 02:22:000000:239 (единое землепользование) | | |
| Номер точки | Координаты, м | | Описание закрепления на местности | Средняя квадратическая погрешность определения координат характерных точек границы части земельного участка, м |
| | X | Y | | |
| 1 | 2 | 3 | 4 | 5 |
| 672 | 740878.99 | 1299598.19 | данные отсутствуют | данные отсутствуют |
| 672 | 740878.99 | 1299598.19 | данные отсутствуют | данные отсутствуют |
| 673 | 740879.04 | 1299598.2 | данные отсутствуют | данные отсутствуют |
| 673 | 740879.04 | 1299598.2 | данные отсутствуют | данные отсутствуют |
| 674 | 740879.09 | 1299598.19 | данные отсутствуют | данные отсутствуют |
| 674 | 740879.09 | 1299598.19 | данные отсутствуют | данные отсутствуют |
| 675 | 740879.11 | 1299598.17 | данные отсутствуют | данные отсутствуют |
| 675 | 740879.11 | 1299598.17 | данные отсутствуют | данные отсутствуют |
| 676 | 740884.93 | 1299592.82 | данные отсутствуют | данные отсутствуют |
| 676 | 740884.93 | 1299592.82 | данные отсутствуют | данные отсутствуют |
| 677 | 740885.41 | 1299592.39 | данные отсутствуют | данные отсутствуют |
| 677 | 740885.41 | 1299592.39 | данные отсутствуют | данные отсутствуют |
| 678 | 740893.35 | 1299593.94 | данные отсутствуют | данные отсутствуют |
| 678 | 740893.35 | 1299593.94 | данные отсутствуют | данные отсутствуют |
| 679 | 740893.37 | 1299593.94 | данные отсутствуют | данные отсутствуют |
| 679 | 740893.37 | 1299593.94 | данные отсутствуют | данные отсутствуют |
| 680 | 740893.42 | 1299593.93 | данные отсутствуют | данные отсутствуют |
| Государственный регистратор | | | | ФГИС ЕГРН |
| полное наименование должности | | | подпись | инициалы, фамилия |

М.П.

| Земельный участок | | | | |
|---------------------------------|---------------|---|--|--|
| (вид объекта недвижимости) | | | | |
| Лист № _____ Раздела 4.2 | | Всего листов раздела 4.2 : _____ | | Всего разделов: _____ |
| 30.09.2021 № 99/2021/420827280 | | | | |
| Кадастровый номер: | | | 02:22:000000:239 (единое землепользование) | |
| Номер точки | Координаты, м | | Описание закрепления на местности | Средняя квадратическая погрешность определения координат характерных точек границы части земельного участка, м |
| | X | Y | | |
| 1 | 2 | 3 | 4 | 5 |
| 680 | 740893.42 | 1299593.93 | данные отсутствуют | данные отсутствуют |
| 681 | 740893.45 | 1299593.89 | данные отсутствуют | данные отсутствуют |
| 681 | 740893.45 | 1299593.89 | данные отсутствуют | данные отсутствуют |
| 682 | 740893.47 | 1299593.86 | данные отсутствуют | данные отсутствуют |
| 682 | 740893.47 | 1299593.86 | данные отсутствуют | данные отсутствуют |
| 683 | 740893.81 | 1299592.13 | данные отсутствуют | данные отсутствуют |
| 683 | 740893.81 | 1299592.13 | данные отсутствуют | данные отсутствуют |
| 684 | 740997.97 | 1299731.74 | данные отсутствуют | данные отсутствуют |
| 684 | 740997.97 | 1299731.74 | данные отсутствуют | данные отсутствуют |
| 685 | 741095.12 | 1299855.3 | данные отсутствуют | данные отсутствуют |
| 685 | 741095.12 | 1299855.3 | данные отсутствуют | данные отсутствуют |
| 686 | 741186.55 | 1299974.43 | данные отсутствуют | данные отсутствуют |
| 686 | 741186.55 | 1299974.43 | данные отсутствуют | данные отсутствуют |
| 687 | 741214.88 | 1300011.4 | данные отсутствуют | данные отсутствуют |
| 687 | 741214.88 | 1300011.4 | данные отсутствуют | данные отсутствуют |
| 688 | 741267.97 | 1300078.32 | данные отсутствуют | данные отсутствуют |
| 688 | 741267.97 | 1300078.32 | данные отсутствуют | данные отсутствуют |
| Государственный регистратор | | | | ФГИС ЕГРН |
| полное наименование должности | | | подпись | инициалы, фамилия |

М.П.

| Земельный участок | | | | |
|---------------------------------|---------------|---|--|--|
| (вид объекта недвижимости) | | | | |
| Лист № _____ Раздела 4.2 | | Всего листов раздела 4.2 : _____ | | Всего разделов: _____ |
| 30.09.2021 № 99/2021/420827280 | | | | |
| Кадастровый номер: | | | 02:22:000000:239 (единое землепользование) | |
| Номер точки | Координаты, м | | Описание закрепления на местности | Средняя квадратическая погрешность определения координат характерных точек границы части земельного участка, м |
| | X | Y | | |
| 1 | 2 | 3 | 4 | 5 |
| 689 | 741298.84 | 1300114.99 | данные отсутствуют | данные отсутствуют |
| 689 | 741298.84 | 1300114.99 | данные отсутствуют | данные отсутствуют |
| 690 | 741352.54 | 1300179.72 | данные отсутствуют | данные отсутствуют |
| 690 | 741352.54 | 1300179.72 | данные отсутствуют | данные отсутствуют |
| 691 | 741359.55 | 1300187.73 | данные отсутствуют | данные отсутствуют |
| 692 | 741359.71 | 1300187.88 | данные отсутствуют | данные отсутствуют |
| 692 | 741359.71 | 1300187.88 | данные отсутствуют | данные отсутствуют |
| 693 | 741375.89 | 1300199.78 | данные отсутствуют | данные отсутствуют |
| 693 | 741375.89 | 1300199.78 | данные отсутствуют | данные отсутствуют |
| 694 | 741352.64 | 1300211.44 | данные отсутствуют | данные отсутствуют |
| 694 | 741352.64 | 1300211.44 | данные отсутствуют | данные отсутствуют |
| 694 | 741352.64 | 1300211.44 | данные отсутствуют | данные отсутствуют |
| 695 | 741218.1 | 1300043.72 | данные отсутствуют | данные отсутствуют |
| 695 | 741218.1 | 1300043.72 | данные отсутствуют | данные отсутствуют |
| 696 | 740951.21 | 1299701.09 | данные отсутствуют | данные отсутствуют |
| 696 | 740951.21 | 1299701.09 | данные отсутствуют | данные отсутствуют |
| 697 | 740742.02 | 1299445.03 | данные отсутствуют | данные отсутствуют |
| Государственный регистратор | | | | ФГИС ЕГРН |
| полное наименование должности | | | подпись | инициалы, фамилия |

М.П.

| Земельный участок | | | | |
|---------------------------------|---------------|---|--|--|
| (вид объекта недвижимости) | | | | |
| Лист № _____ Раздела 4.2 | | Всего листов раздела 4.2 : _____ | | Всего разделов: _____ |
| 30.09.2021 № 99/2021/420827280 | | | | |
| Кадастровый номер: | | | 02:22:000000:239 (единое землепользование) | |
| Номер точки | Координаты, м | | Описание закрепления на местности | Средняя квадратическая погрешность определения координат характерных точек границы части земельного участка, м |
| | X | Y | | |
| 1 | 2 | 3 | 4 | 5 |
| 697 | 740742.02 | 1299445.03 | данные отсутствуют | данные отсутствуют |
| 698 | 740543.11 | 1299243.64 | данные отсутствуют | данные отсутствуют |
| 699 | 740044.06 | 1298704.6 | данные отсутствуют | данные отсутствуют |
| 702 | 740035.05 | 1298699.3 | данные отсутствуют | данные отсутствуют |
| 702 | 740035.05 | 1298699.3 | данные отсутствуют | данные отсутствуют |
| 703 | 740057.62 | 1298678.31 | данные отсутствуют | данные отсутствуют |
| 703 | 740057.62 | 1298678.31 | данные отсутствуют | данные отсутствуют |
| 704 | 741351.54 | 1300185.52 | данные отсутствуют | данные отсутствуют |
| 705 | 741352.94 | 1300186.95 | данные отсутствуют | данные отсутствуют |
| 705 | 741352.94 | 1300186.95 | данные отсутствуют | данные отсутствуют |
| 706 | 741347.11 | 1300192.65 | данные отсутствуют | данные отсутствуют |
| 706 | 741347.11 | 1300192.65 | данные отсутствуют | данные отсутствуют |
| 707 | 741346.95 | 1300192.88 | данные отсутствуют | данные отсутствуют |
| 707 | 741346.95 | 1300192.88 | данные отсутствуют | данные отсутствуют |
| 708 | 741347.66 | 1300199.23 | данные отсутствуют | данные отсутствуют |
| 708 | 741347.66 | 1300199.23 | данные отсутствуют | данные отсутствуют |
| 708 | 741347.66 | 1300199.23 | данные отсутствуют | данные отсутствуют |
| Государственный регистратор | | | | ФГИС ЕГРН |
| полное наименование должности | | | подпись | инициалы, фамилия |

М.П.

| Земельный участок | | | | |
|---------------------------------|---------------|---|--|--|
| (вид объекта недвижимости) | | | | |
| Лист № _____ Раздела 4.2 | | Всего листов раздела 4.2 : _____ | | Всего разделов: _____ |
| 30.09.2021 № 99/2021/420827280 | | | | |
| Кадастровый номер: | | | 02:22:000000:239 (единое землепользование) | |
| Номер точки | Координаты, м | | Описание закрепления на местности | Средняя квадратическая погрешность определения координат характерных точек границы части земельного участка, м |
| | X | Y | | |
| 1 | 2 | 3 | 4 | 5 |
| 709 | 741347.77 | 1300200.27 | данные отсутствуют | данные отсутствуют |
| 709 | 741347.77 | 1300200.27 | данные отсутствуют | данные отсутствуют |
| 709 | 741347.77 | 1300200.27 | данные отсутствуют | данные отсутствуют |
| 710 | 741345.78 | 1300200.49 | данные отсутствуют | данные отсутствуют |
| 710 | 741345.78 | 1300200.49 | данные отсутствуют | данные отсутствуют |
| 710 | 741345.78 | 1300200.49 | данные отсутствуют | данные отсутствуют |
| 711 | 741345.74 | 1300200.12 | данные отсутствуют | данные отсутствуют |
| 711 | 741345.74 | 1300200.12 | данные отсутствуют | данные отсутствуют |
| 711 | 741345.74 | 1300200.12 | данные отсутствуют | данные отсутствуют |
| 713 | 741338.02 | 1300192.98 | данные отсутствуют | данные отсутствуют |
| 713 | 741338.02 | 1300192.98 | данные отсутствуют | данные отсутствуют |
| 714 | 741338.13 | 1300190.99 | данные отсутствуют | данные отсутствуют |
| 714 | 741338.13 | 1300190.99 | данные отсутствуют | данные отсутствуют |
| 715 | 741345.26 | 1300191.4 | данные отсутствуют | данные отсутствуют |
| 715 | 741345.26 | 1300191.4 | данные отсутствуют | данные отсутствуют |
| 716 | 741345.87 | 1300191.06 | данные отсутствуют | данные отсутствуют |
| 716 | 741345.87 | 1300191.06 | данные отсутствуют | данные отсутствуют |
| Государственный регистратор | | | | ФГИС ЕГРН |
| полное наименование должности | | | подпись | инициалы, фамилия |

М.П.

| Земельный участок | | | | |
|---------------------------------|---------------|---|--|--|
| (вид объекта недвижимости) | | | | |
| Лист № _____ Раздела 4.2 | | Всего листов раздела 4.2 : _____ | | Всего разделов: _____ |
| 30.09.2021 № 99/2021/420827280 | | | | |
| Кадастровый номер: | | | 02:22:000000:239 (единое землепользование) | |
| Номер точки | Координаты, м | | Описание закрепления на местности | Средняя квадратическая погрешность определения координат характерных точек границы части земельного участка, м |
| | X | Y | | |
| 1 | 2 | 3 | 4 | 5 |
| 717 | 740137.61 | 1298784.18 | данные отсутствуют | данные отсутствуют |
| 717 | 740137.61 | 1298784.18 | данные отсутствуют | данные отсутствуют |
| 718 | 740137.56 | 1298784.17 | данные отсутствуют | данные отсутствуют |
| 718 | 740137.56 | 1298784.17 | данные отсутствуют | данные отсутствуют |
| 719 | 740137.54 | 1298784.15 | данные отсутствуют | данные отсутствуют |
| 719 | 740137.54 | 1298784.15 | данные отсутствуют | данные отсутствуют |
| 720 | 740136.02 | 1298782.51 | данные отсутствуют | данные отсутствуют |
| 720 | 740136.02 | 1298782.51 | данные отсутствуют | данные отсутствуют |
| 722 | 740135.99 | 1298782.44 | данные отсутствуют | данные отсутствуют |
| 722 | 740135.99 | 1298782.44 | данные отсутствуют | данные отсутствуют |
| 724 | 740136.02 | 1298782.37 | данные отсутствуют | данные отсутствуют |
| 724 | 740136.02 | 1298782.37 | данные отсутствуют | данные отсутствуют |
| 725 | 740137.65 | 1298780.85 | данные отсутствуют | данные отсутствуют |
| 725 | 740137.65 | 1298780.85 | данные отсутствуют | данные отсутствуют |
| 726 | 740137.67 | 1298780.83 | данные отсутствуют | данные отсутствуют |
| 726 | 740137.67 | 1298780.83 | данные отсутствуют | данные отсутствуют |
| 727 | 740137.72 | 1298780.82 | данные отсутствуют | данные отсутствуют |
| Государственный регистратор | | | | ФГИС ЕГРН |
| полное наименование должности | | | подпись | инициалы, фамилия |

М.П.

| Земельный участок | | | | |
|---------------------------------|---------------|---|--|--|
| (вид объекта недвижимости) | | | | |
| Лист № _____ Раздела 4.2 | | Всего листов раздела 4.2 : _____ | | Всего разделов: _____ |
| 30.09.2021 № 99/2021/420827280 | | | | |
| Кадастровый номер: | | | 02:22:000000:239 (единое землепользование) | |
| Номер точки | Координаты, м | | Описание закрепления на местности | Средняя квадратическая погрешность определения координат характерных точек границы части земельного участка, м |
| | X | Y | | |
| 1 | 2 | 3 | 4 | 5 |
| 727 | 740137.72 | 1298780.82 | данные отсутствуют | данные отсутствуют |
| 728 | 740137.77 | 1298780.83 | данные отсутствуют | данные отсутствуют |
| 728 | 740137.77 | 1298780.83 | данные отсутствуют | данные отсутствуют |
| 729 | 740137.8 | 1298780.85 | данные отсутствуют | данные отсутствуют |
| 729 | 740137.8 | 1298780.85 | данные отсутствуют | данные отсутствуют |
| 730 | 740139.32 | 1298782.48 | данные отсутствуют | данные отсутствуют |
| 730 | 740139.32 | 1298782.48 | данные отсутствуют | данные отсутствуют |
| 731 | 740139.34 | 1298782.5 | данные отсутствуют | данные отсутствуют |
| 731 | 740139.34 | 1298782.5 | данные отсутствуют | данные отсутствуют |
| 732 | 740139.35 | 1298782.55 | данные отсутствуют | данные отсутствуют |
| 732 | 740139.35 | 1298782.55 | данные отсутствуют | данные отсутствуют |
| 733 | 740139.34 | 1298782.6 | данные отсутствуют | данные отсутствуют |
| 733 | 740139.34 | 1298782.6 | данные отсутствуют | данные отсутствуют |
| 734 | 740139.32 | 1298782.62 | данные отсутствуют | данные отсутствуют |
| 734 | 740139.32 | 1298782.62 | данные отсутствуют | данные отсутствуют |
| 735 | 740137.68 | 1298784.15 | данные отсутствуют | данные отсутствуют |
| 735 | 740137.68 | 1298784.15 | данные отсутствуют | данные отсутствуют |
| Государственный регистратор | | | | ФГИС ЕГРН |
| полное наименование должности | | | подпись | инициалы, фамилия |

М.П.

Выписка из Единого государственного реестра недвижимости об объекте недвижимости
Сведения о частях земельного участка

580

| Земельный участок | | | | |
|---------------------------------|---------------|---|--|--|
| (вид объекта недвижимости) | | | | |
| Лист № _____ Раздела 4.2 | | Всего листов раздела 4.2 : _____ | | Всего разделов: _____ |
| 30.09.2021 № 99/2021/420827280 | | | | |
| Кадастровый номер: | | | 02:22:000000:239 (единое землепользование) | |
| Номер точки | Координаты, м | | Описание закрепления на местности | Средняя квадратическая погрешность определения координат характерных точек границы части земельного участка, м |
| | X | Y | | |
| 1 | 2 | 3 | 4 | 5 |
| 736 | 740137.66 | 1298784.17 | данные отсутствуют | данные отсутствуют |
| 736 | 740137.66 | 1298784.17 | данные отсутствуют | данные отсутствуют |
| 737 | 741260.95 | 1300095.28 | данные отсутствуют | данные отсутствуют |
| 737 | 741260.95 | 1300095.28 | данные отсутствуют | данные отсутствуют |
| 738 | 741260.9 | 1300095.27 | данные отсутствуют | данные отсутствуют |
| 738 | 741260.9 | 1300095.27 | данные отсутствуют | данные отсутствуют |
| 739 | 741260.87 | 1300095.24 | данные отсутствуют | данные отсутствуют |
| 739 | 741260.87 | 1300095.24 | данные отсутствуют | данные отсутствуют |
| 740 | 741259.5 | 1300093.47 | данные отсутствуют | данные отсутствуют |
| 740 | 741259.5 | 1300093.47 | данные отсутствуют | данные отсутствуют |
| 741 | 741259.49 | 1300093.46 | данные отсутствуют | данные отсутствуют |
| 741 | 741259.49 | 1300093.46 | данные отсутствуют | данные отсутствуют |
| 742 | 741259.48 | 1300093.41 | данные отсутствуют | данные отсутствуют |
| 742 | 741259.48 | 1300093.41 | данные отсутствуют | данные отсутствуют |
| 743 | 741259.49 | 1300093.36 | данные отсутствуют | данные отсутствуют |
| 743 | 741259.49 | 1300093.36 | данные отсутствуют | данные отсутствуют |
| 744 | 741259.52 | 1300093.33 | данные отсутствуют | данные отсутствуют |
| Государственный регистратор | | | ФГИС ЕГРН | |
| полное наименование должности | | | подпись | |
| | | | инициалы, фамилия | |

М.П.

Раздел 4.2

Выписка из Единого государственного реестра недвижимости об объекте недвижимости
Сведения о частях земельного участка

| Земельный участок | | | | |
|---------------------------------|---------------|---|--|--|
| (вид объекта недвижимости) | | | | |
| Лист № _____ Раздела 4.2 | | Всего листов раздела 4.2 : _____ | | Всего разделов: _____ |
| 30.09.2021 № 99/2021/420827280 | | | | |
| Кадастровый номер: | | | 02:22:000000:239 (единое землепользование) | |
| Номер точки | Координаты, м | | Описание закрепления на местности | Средняя квадратическая погрешность определения координат характерных точек границы части земельного участка, м |
| | X | Y | | |
| 1 | 2 | 3 | 4 | 5 |
| 744 | 741259.52 | 1300093.33 | данные отсутствуют | данные отсутствуют |
| 745 | 741261.29 | 1300091.96 | данные отсутствуют | данные отсутствуют |
| 745 | 741261.29 | 1300091.96 | данные отсутствуют | данные отсутствуют |
| 746 | 741261.3 | 1300091.95 | данные отсутствуют | данные отсутствуют |
| 746 | 741261.3 | 1300091.95 | данные отсутствуют | данные отсутствуют |
| 747 | 741261.35 | 1300091.94 | данные отсутствуют | данные отсутствуют |
| 747 | 741261.35 | 1300091.94 | данные отсутствуют | данные отсутствуют |
| 748 | 741261.4 | 1300091.95 | данные отсутствуют | данные отсутствуют |
| 748 | 741261.4 | 1300091.95 | данные отсутствуют | данные отсутствуют |
| 749 | 741261.43 | 1300091.98 | данные отсутствуют | данные отсутствуют |
| 749 | 741261.43 | 1300091.98 | данные отсутствуют | данные отсутствуют |
| 750 | 741262.8 | 1300093.75 | данные отсутствуют | данные отсутствуют |
| 750 | 741262.8 | 1300093.75 | данные отсутствуют | данные отсутствуют |
| 751 | 741262.8 | 1300093.76 | данные отсутствуют | данные отсутствуют |
| 751 | 741262.8 | 1300093.76 | данные отсутствуют | данные отсутствуют |
| 752 | 741262.82 | 1300093.81 | данные отсутствуют | данные отсутствуют |
| 752 | 741262.82 | 1300093.81 | данные отсутствуют | данные отсутствуют |
| Государственный регистратор | | | ФГИС ЕГРН | |
| полное наименование должности | | | подпись | |
| | | | инициалы, фамилия | |

М.П.

560

| Земельный участок | | | | |
|---------------------------------|---------------|---|--|--|
| (вид объекта недвижимости) | | | | |
| Лист № _____ Раздела 4.2 | | Всего листов раздела 4.2 : _____ | | Всего разделов: _____ |
| 30.09.2021 № 99/2021/420827280 | | | | |
| Кадастровый номер: | | | 02:22:000000:239 (единое землепользование) | |
| Номер точки | Координаты, м | | Описание закрепления на местности | Средняя квадратическая погрешность определения координат характерных точек границы части земельного участка, м |
| | X | Y | | |
| 1 | 2 | 3 | 4 | 5 |
| 753 | 741262.8 | 1300093.86 | данные отсутствуют | данные отсутствуют |
| 753 | 741262.8 | 1300093.86 | данные отсутствуют | данные отсутствуют |
| 754 | 741262.78 | 1300093.89 | данные отсутствуют | данные отсутствуют |
| 754 | 741262.78 | 1300093.89 | данные отсутствуют | данные отсутствуют |
| 755 | 741261.01 | 1300095.26 | данные отсутствуют | данные отсутствуют |
| 755 | 741261.01 | 1300095.26 | данные отсутствуют | данные отсутствуют |
| 757 | 740242.7 | 1298896.82 | данные отсутствуют | данные отсутствуют |
| 757 | 740242.7 | 1298896.82 | данные отсутствуют | данные отсутствуют |
| 758 | 740242.65 | 1298896.81 | данные отсутствуют | данные отсутствуют |
| 758 | 740242.65 | 1298896.81 | данные отсутствуют | данные отсутствуют |
| 759 | 740242.63 | 1298896.79 | данные отсутствуют | данные отсутствуют |
| 759 | 740242.63 | 1298896.79 | данные отсутствуют | данные отсутствуют |
| 760 | 740241.12 | 1298895.14 | данные отсутствуют | данные отсутствуют |
| 760 | 740241.12 | 1298895.14 | данные отсутствуют | данные отсутствуют |
| 761 | 740241.1 | 1298895.12 | данные отсутствуют | данные отсутствуют |
| 761 | 740241.1 | 1298895.12 | данные отсутствуют | данные отсутствуют |
| 762 | 740241.09 | 1298895.07 | данные отсутствуют | данные отсутствуют |
| Государственный регистратор | | | | ФГИС ЕГРН |
| полное наименование должности | | | подпись | инициалы, фамилия |

М.П.

| Земельный участок | | | | |
|---------------------------------|---------------|---|--|--|
| (вид объекта недвижимости) | | | | |
| Лист № _____ Раздела 4.2 | | Всего листов раздела 4.2 : _____ | | Всего разделов: _____ |
| 30.09.2021 № 99/2021/420827280 | | | | |
| Кадастровый номер: | | | 02:22:000000:239 (единое землепользование) | |
| Номер точки | Координаты, м | | Описание закрепления на местности | Средняя квадратическая погрешность определения координат характерных точек границы части земельного участка, м |
| | X | Y | | |
| 1 | 2 | 3 | 4 | 5 |
| 762 | 740241.09 | 1298895.07 | данные отсутствуют | данные отсутствуют |
| 763 | 740241.1 | 1298895.02 | данные отсутствуют | данные отсутствуют |
| 763 | 740241.1 | 1298895.02 | данные отсутствуют | данные отсутствуют |
| 765 | 740242.77 | 1298893.49 | данные отсутствуют | данные отсутствуют |
| 765 | 740242.77 | 1298893.49 | данные отсутствуют | данные отсутствуют |
| 766 | 740242.79 | 1298893.47 | данные отсутствуют | данные отсутствуют |
| 766 | 740242.79 | 1298893.47 | данные отсутствуют | данные отсутствуют |
| 767 | 740242.84 | 1298893.46 | данные отсутствуют | данные отсутствуют |
| 767 | 740242.84 | 1298893.46 | данные отсутствуют | данные отсутствуют |
| 768 | 740242.89 | 1298893.47 | данные отсутствуют | данные отсутствуют |
| 768 | 740242.89 | 1298893.47 | данные отсутствуют | данные отсутствуют |
| 769 | 740242.91 | 1298893.49 | данные отсутствуют | данные отсутствуют |
| 769 | 740242.91 | 1298893.49 | данные отсутствуют | данные отсутствуют |
| 770 | 740244.43 | 1298895.13 | данные отсутствуют | данные отсутствуют |
| 771 | 740244.44 | 1298895.15 | данные отсутствуют | данные отсутствуют |
| 772 | 740244.45 | 1298895.2 | данные отсутствуют | данные отсутствуют |
| 773 | 740244.44 | 1298895.25 | данные отсутствуют | данные отсутствуют |
| Государственный регистратор | | | | ФГИС ЕГРН |
| полное наименование должности | | | подпись | инициалы, фамилия |

М.П.

| Земельный участок | | | | |
|--------------------------------|---------------|--------------------------------------|--|--|
| (вид объекта недвижимости) | | | | |
| Лист № __ Раздела 4.2 | | Всего листов раздела 4.2 : __ | | Всего разделов: __ |
| 30.09.2021 № 99/2021/420827280 | | | | |
| Кадастровый номер: | | | 02:22:000000:239 (единое землепользование) | |
| Номер точки | Координаты, м | | Описание закрепления на местности | Средняя квадратическая погрешность определения координат характерных точек границы части земельного участка, м |
| | X | Y | | |
| 1 | 2 | 3 | 4 | 5 |
| 774 | 740244.42 | 1298895.28 | данные отсутствуют | данные отсутствуют |
| 775 | 740242.77 | 1298896.79 | данные отсутствуют | данные отсутствуют |
| 775 | 740242.77 | 1298896.79 | данные отсутствуют | данные отсутствуют |
| 776 | 740242.75 | 1298896.81 | данные отсутствуют | данные отсутствуют |
| 776 | 740242.75 | 1298896.81 | данные отсутствуют | данные отсутствуют |
| 777 | 741178.86 | 1299982.31 | данные отсутствуют | данные отсутствуют |
| 778 | 741178.81 | 1299982.3 | данные отсутствуют | данные отсутствуют |
| 779 | 741178.78 | 1299982.27 | данные отсутствуют | данные отсутствуют |
| 780 | 741177.47 | 1299980.46 | данные отсутствуют | данные отсутствуют |
| 780 | 741177.47 | 1299980.46 | данные отсутствуют | данные отсутствуют |
| 781 | 741177.46 | 1299980.45 | данные отсутствуют | данные отсутствуют |
| 781 | 741177.46 | 1299980.45 | данные отсутствуют | данные отсутствуют |
| 782 | 741177.45 | 1299980.4 | данные отсутствуют | данные отсутствуют |
| 782 | 741177.45 | 1299980.4 | данные отсутствуют | данные отсутствуют |
| 783 | 741177.46 | 1299980.35 | данные отсутствуют | данные отсутствуют |
| 783 | 741177.46 | 1299980.35 | данные отсутствуют | данные отсутствуют |
| 784 | 741177.49 | 1299980.32 | данные отсутствуют | данные отсутствуют |
| Государственный регистратор | | | ФГИС ЕГРН | |
| полное наименование должности | | | подпись | |
| | | | инициалы, фамилия | |

М.П.

Раздел 4.2

Выписка из Единого государственного реестра недвижимости об объекте недвижимости
Сведения о частях земельного участка

| Земельный участок | | | | |
|--------------------------------|---------------|--------------------------------------|--|--|
| (вид объекта недвижимости) | | | | |
| Лист № __ Раздела 4.2 | | Всего листов раздела 4.2 : __ | | Всего разделов: __ |
| 30.09.2021 № 99/2021/420827280 | | | | |
| Кадастровый номер: | | | 02:22:000000:239 (единое землепользование) | |
| Номер точки | Координаты, м | | Описание закрепления на местности | Средняя квадратическая погрешность определения координат характерных точек границы части земельного участка, м |
| | X | Y | | |
| 1 | 2 | 3 | 4 | 5 |
| 784 | 741177.49 | 1299980.32 | данные отсутствуют | данные отсутствуют |
| 786 | 741179.31 | 1299978.99 | данные отсутствуют | данные отсутствуют |
| 786 | 741179.31 | 1299978.99 | данные отсутствуют | данные отсутствуют |
| 787 | 741179.36 | 1299978.98 | данные отсутствуют | данные отсутствуют |
| 787 | 741179.36 | 1299978.98 | данные отсутствуют | данные отсутствуют |
| 788 | 741179.41 | 1299978.99 | данные отсутствуют | данные отсутствуют |
| 788 | 741179.41 | 1299978.99 | данные отсутствуют | данные отсутствуют |
| 789 | 741179.44 | 1299979.02 | данные отсутствуют | данные отсутствуют |
| 789 | 741179.44 | 1299979.02 | данные отсутствуют | данные отсутствуют |
| 790 | 741180.75 | 1299980.83 | данные отсутствуют | данные отсутствуют |
| 790 | 741180.75 | 1299980.83 | данные отсутствуют | данные отсутствуют |
| 791 | 741180.76 | 1299980.84 | данные отсутствуют | данные отсутствуют |
| 791 | 741180.76 | 1299980.84 | данные отсутствуют | данные отсутствуют |
| 792 | 741180.77 | 1299980.89 | данные отсутствуют | данные отсутствуют |
| 792 | 741180.77 | 1299980.89 | данные отсутствуют | данные отсутствуют |
| 793 | 741180.76 | 1299980.94 | данные отсутствуют | данные отсутствуют |
| 793 | 741180.76 | 1299980.94 | данные отсутствуют | данные отсутствуют |
| Государственный регистратор | | | ФГИС ЕГРН | |
| полное наименование должности | | | подпись | |
| | | | инициалы, фамилия | |

М.П.

Выписка из Единого государственного реестра недвижимости об объекте недвижимости
Сведения о частях земельного участка

| Земельный участок | | | | |
|--------------------------------|---------------|--------------------------------------|--|--|
| (вид объекта недвижимости) | | | | |
| Лист № __ Раздела 4.2 | | Всего листов раздела 4.2 : __ | | Всего разделов: __ |
| 30.09.2021 № 99/2021/420827280 | | | | |
| Кадастровый номер: | | | 02:22:000000:239 (единое землепользование) | |
| Номер точки | Координаты, м | | Описание закрепления на местности | Средняя квадратическая погрешность определения координат характерных точек границы части земельного участка, м |
| | X | Y | | |
| 1 | 2 | 3 | 4 | 5 |
| 794 | 741180.73 | 1299980.97 | данные отсутствуют | данные отсутствуют |
| 794 | 741180.73 | 1299980.97 | данные отсутствуют | данные отсутствуют |
| 795 | 741178.92 | 1299982.29 | данные отсутствуют | данные отсутствуют |
| 796 | 741178.91 | 1299982.3 | данные отсутствуют | данные отсутствуют |
| 797 | 740346.41 | 1299009.74 | данные отсутствуют | данные отсутствуют |
| 798 | 740346.36 | 1299009.73 | данные отсутствуют | данные отсутствуют |
| 799 | 740346.34 | 1299009.71 | данные отсутствуют | данные отсутствуют |
| 800 | 740344.82 | 1299008.07 | данные отсутствуют | данные отсутствуют |
| 800 | 740344.82 | 1299008.07 | данные отсутствуют | данные отсутствуют |
| 801 | 740344.8 | 1299008.05 | данные отсутствуют | данные отсутствуют |
| 801 | 740344.8 | 1299008.05 | данные отсутствуют | данные отсутствуют |
| 803 | 740344.8 | 1299007.95 | данные отсутствуют | данные отсутствуют |
| 803 | 740344.8 | 1299007.95 | данные отсутствуют | данные отсутствуют |
| 804 | 740344.82 | 1299007.93 | данные отсутствуют | данные отсутствуют |
| 804 | 740344.82 | 1299007.93 | данные отсутствуют | данные отсутствуют |
| 805 | 740346.47 | 1299006.41 | данные отсутствуют | данные отсутствуют |
| 805 | 740346.47 | 1299006.41 | данные отсутствуют | данные отсутствуют |
| Государственный регистратор | | | | ФГИС ЕГРН |
| полное наименование должности | | | подпись | инициалы, фамилия |

М.П.

Выписка из Единого государственного реестра недвижимости об объекте недвижимости
Сведения о частях земельного участка

| Земельный участок | | | | |
|--------------------------------|---------------|--------------------------------------|--|--|
| (вид объекта недвижимости) | | | | |
| Лист № __ Раздела 4.2 | | Всего листов раздела 4.2 : __ | | Всего разделов: __ |
| 30.09.2021 № 99/2021/420827280 | | | | |
| Кадастровый номер: | | | 02:22:000000:239 (единое землепользование) | |
| Номер точки | Координаты, м | | Описание закрепления на местности | Средняя квадратическая погрешность определения координат характерных точек границы части земельного участка, м |
| | X | Y | | |
| 1 | 2 | 3 | 4 | 5 |
| 806 | 740346.49 | 1299006.39 | данные отсутствуют | данные отсутствуют |
| 806 | 740346.49 | 1299006.39 | данные отсутствуют | данные отсутствуют |
| 807 | 740346.54 | 1299006.38 | данные отсутствуют | данные отсутствуют |
| 807 | 740346.54 | 1299006.38 | данные отсутствуют | данные отсутствуют |
| 808 | 740346.59 | 1299006.39 | данные отсутствуют | данные отсутствуют |
| 808 | 740346.59 | 1299006.39 | данные отсутствуют | данные отсутствуют |
| 809 | 740346.62 | 1299006.41 | данные отсутствуют | данные отсутствуют |
| 809 | 740346.62 | 1299006.41 | данные отсутствуют | данные отсутствуют |
| 810 | 740348.12 | 1299008.06 | данные отсутствуют | данные отсутствуют |
| 810 | 740348.12 | 1299008.06 | данные отсутствуют | данные отсутствуют |
| 811 | 740348.14 | 1299008.08 | данные отсутствуют | данные отсутствуют |
| 811 | 740348.14 | 1299008.08 | данные отсутствуют | данные отсутствуют |
| 812 | 740348.15 | 1299008.13 | данные отсутствуют | данные отсутствуют |
| 812 | 740348.15 | 1299008.13 | данные отсутствуют | данные отсутствуют |
| 813 | 740348.14 | 1299008.18 | данные отсутствуют | данные отсутствуют |
| 813 | 740348.14 | 1299008.18 | данные отсутствуют | данные отсутствуют |
| 814 | 740348.12 | 1299008.2 | данные отсутствуют | данные отсутствуют |
| Государственный регистратор | | | | ФГИС ЕГРН |
| полное наименование должности | | | подпись | инициалы, фамилия |

М.П.

| Земельный участок | | | | |
|---------------------------------|---------------|---|--|--|
| (вид объекта недвижимости) | | | | |
| Лист № _____ Раздела 4.2 | | Всего листов раздела 4.2 : _____ | | Всего разделов: _____ |
| 30.09.2021 № 99/2021/420827280 | | | | |
| Кадастровый номер: | | | 02:22:000000:239 (единое землепользование) | |
| Номер точки | Координаты, м | | Описание закрепления на местности | Средняя квадратическая погрешность определения координат характерных точек границы части земельного участка, м |
| | X | Y | | |
| 1 | 2 | 3 | 4 | 5 |
| 814 | 740348.12 | 1299008.2 | данные отсутствуют | данные отсутствуют |
| 815 | 740346.48 | 1299009.71 | данные отсутствуют | данные отсутствуют |
| 815 | 740346.48 | 1299009.71 | данные отсутствуют | данные отсутствуют |
| 816 | 740346.46 | 1299009.73 | данные отсутствуют | данные отсутствуют |
| 817 | 741087.2 | 1299863.88 | данные отсутствуют | данные отсутствуют |
| 817 | 741087.2 | 1299863.88 | данные отсутствуют | данные отсутствуют |
| 818 | 741087.15 | 1299863.87 | данные отсутствуют | данные отсутствуют |
| 818 | 741087.15 | 1299863.87 | данные отсутствуют | данные отсутствуют |
| 819 | 741087.12 | 1299863.84 | данные отсутствуют | данные отсутствуют |
| 819 | 741087.12 | 1299863.84 | данные отсутствуют | данные отсутствуют |
| 820 | 741085.76 | 1299862.07 | данные отсутствуют | данные отсутствуют |
| 820 | 741085.76 | 1299862.07 | данные отсутствуют | данные отсутствуют |
| 821 | 741085.75 | 1299862.06 | данные отсутствуют | данные отсутствуют |
| 821 | 741085.75 | 1299862.06 | данные отсутствуют | данные отсутствуют |
| 822 | 741085.74 | 1299862.01 | данные отсутствуют | данные отсутствуют |
| 822 | 741085.74 | 1299862.01 | данные отсутствуют | данные отсутствуют |
| 823 | 741085.75 | 1299861.96 | данные отсутствуют | данные отсутствуют |
| Государственный регистратор | | | ФГИС ЕГРН | |
| полное наименование должности | | | подпись | |
| | | | инициалы, фамилия | |

М.П.

Раздел 4.2

Выписка из Единого государственного реестра недвижимости об объекте недвижимости
Сведения о частях земельного участка

| Земельный участок | | | | |
|---------------------------------|---------------|---|--|--|
| (вид объекта недвижимости) | | | | |
| Лист № _____ Раздела 4.2 | | Всего листов раздела 4.2 : _____ | | Всего разделов: _____ |
| 30.09.2021 № 99/2021/420827280 | | | | |
| Кадастровый номер: | | | 02:22:000000:239 (единое землепользование) | |
| Номер точки | Координаты, м | | Описание закрепления на местности | Средняя квадратическая погрешность определения координат характерных точек границы части земельного участка, м |
| | X | Y | | |
| 1 | 2 | 3 | 4 | 5 |
| 823 | 741085.75 | 1299861.96 | данные отсутствуют | данные отсутствуют |
| 824 | 741085.78 | 1299861.93 | данные отсутствуют | данные отсутствуют |
| 824 | 741085.78 | 1299861.93 | данные отсутствуют | данные отсутствуют |
| 825 | 741087.54 | 1299860.56 | данные отсутствуют | данные отсутствуют |
| 825 | 741087.54 | 1299860.56 | данные отсутствуют | данные отсутствуют |
| 826 | 741087.55 | 1299860.55 | данные отсутствуют | данные отсутствуют |
| 826 | 741087.55 | 1299860.55 | данные отсутствуют | данные отсутствуют |
| 827 | 741087.6 | 1299860.54 | данные отсутствуют | данные отсутствуют |
| 827 | 741087.6 | 1299860.54 | данные отсутствуют | данные отсутствуют |
| 828 | 741087.65 | 1299860.55 | данные отсутствуют | данные отсутствуют |
| 828 | 741087.65 | 1299860.55 | данные отсутствуют | данные отсутствуют |
| 829 | 741087.68 | 1299860.58 | данные отсутствуют | данные отсутствуют |
| 829 | 741087.68 | 1299860.58 | данные отсутствуют | данные отсутствуют |
| 830 | 741089.05 | 1299862.35 | данные отсутствуют | данные отсутствуют |
| 831 | 741089.06 | 1299862.36 | данные отсутствуют | данные отсутствуют |
| 832 | 741089.07 | 1299862.41 | данные отсутствуют | данные отсутствуют |
| 833 | 741089.06 | 1299862.46 | данные отсутствуют | данные отсутствуют |
| Государственный регистратор | | | ФГИС ЕГРН | |
| полное наименование должности | | | подпись | |
| | | | инициалы, фамилия | |

М.П.

Выписка из Единого государственного реестра недвижимости об объекте недвижимости
Сведения о частях земельного участка

| Земельный участок | | | | |
|--------------------------------|---------------|--------------------------------------|--|--|
| (вид объекта недвижимости) | | | | |
| Лист № __ Раздела 4.2 | | Всего листов раздела 4.2 : __ | | Всего разделов: __ |
| 30.09.2021 № 99/2021/420827280 | | | | |
| Кадастровый номер: | | | 02:22:000000:239 (единое землепользование) | |
| Номер точки | Координаты, м | | Описание закрепления на местности | Средняя квадратическая погрешность определения координат характерных точек границы части земельного участка, м |
| | X | Y | | |
| 1 | 2 | 3 | 4 | 5 |
| 834 | 741089.03 | 1299862.49 | данные отсутствуют | данные отсутствуют |
| 835 | 741087.26 | 1299863.86 | данные отсутствуют | данные отсутствуют |
| 835 | 741087.26 | 1299863.86 | данные отсутствуют | данные отсутствуют |
| 836 | 741087.25 | 1299863.87 | данные отсутствуют | данные отсутствуют |
| 836 | 741087.25 | 1299863.87 | данные отсутствуют | данные отсутствуют |
| 837 | 740448.75 | 1299120.62 | данные отсутствуют | данные отсутствуют |
| 837 | 740448.75 | 1299120.62 | данные отсутствуют | данные отсутствуют |
| 838 | 740448.7 | 1299120.61 | данные отсутствуют | данные отсутствуют |
| 838 | 740448.7 | 1299120.61 | данные отсутствуют | данные отсутствуют |
| 839 | 740448.68 | 1299120.59 | данные отсутствуют | данные отсутствуют |
| 839 | 740448.68 | 1299120.59 | данные отсутствуют | данные отсутствуют |
| 840 | 740447.16 | 1299118.95 | данные отсутствуют | данные отсутствуют |
| 840 | 740447.16 | 1299118.95 | данные отсутствуют | данные отсутствуют |
| 841 | 740447.14 | 1299118.93 | данные отсутствуют | данные отсутствуют |
| 841 | 740447.14 | 1299118.93 | данные отсутствуют | данные отсутствуют |
| 842 | 740447.13 | 1299118.88 | данные отсутствуют | данные отсутствуют |
| 842 | 740447.13 | 1299118.88 | данные отсутствуют | данные отсутствуют |
| Государственный регистратор | | | | ФГИС ЕГРН |
| полное наименование должности | | | подпись | инициалы, фамилия |

М.П.

Раздел 4.2

Выписка из Единого государственного реестра недвижимости об объекте недвижимости
Сведения о частях земельного участка

| Земельный участок | | | | |
|--------------------------------|---------------|--------------------------------------|--|--|
| (вид объекта недвижимости) | | | | |
| Лист № __ Раздела 4.2 | | Всего листов раздела 4.2 : __ | | Всего разделов: __ |
| 30.09.2021 № 99/2021/420827280 | | | | |
| Кадастровый номер: | | | 02:22:000000:239 (единое землепользование) | |
| Номер точки | Координаты, м | | Описание закрепления на местности | Средняя квадратическая погрешность определения координат характерных точек границы части земельного участка, м |
| | X | Y | | |
| 1 | 2 | 3 | 4 | 5 |
| 843 | 740447.14 | 1299118.83 | данные отсутствуют | данные отсутствуют |
| 843 | 740447.14 | 1299118.83 | данные отсутствуют | данные отсутствуют |
| 844 | 740447.16 | 1299118.81 | данные отсутствуют | данные отсутствуют |
| 844 | 740447.16 | 1299118.81 | данные отсутствуют | данные отсутствуют |
| 845 | 740448.8 | 1299117.29 | данные отсутствуют | данные отсутствуют |
| 845 | 740448.8 | 1299117.29 | данные отсутствуют | данные отсутствуют |
| 846 | 740448.82 | 1299117.27 | данные отсутствуют | данные отсутствуют |
| 846 | 740448.82 | 1299117.27 | данные отсутствуют | данные отсутствуют |
| 847 | 740448.87 | 1299117.26 | данные отсутствуют | данные отсутствуют |
| 847 | 740448.87 | 1299117.26 | данные отсутствуют | данные отсутствуют |
| 848 | 740448.92 | 1299117.27 | данные отсутствуют | данные отсутствуют |
| 848 | 740448.92 | 1299117.27 | данные отсутствуют | данные отсутствуют |
| 849 | 740448.94 | 1299117.29 | данные отсутствуют | данные отсутствуют |
| 849 | 740448.94 | 1299117.29 | данные отсутствуют | данные отсутствуют |
| 850 | 740450.46 | 1299118.93 | данные отсутствуют | данные отсутствуют |
| 850 | 740450.46 | 1299118.93 | данные отсутствуют | данные отсутствуют |
| 851 | 740450.47 | 1299118.95 | данные отсутствуют | данные отсутствуют |
| Государственный регистратор | | | | ФГИС ЕГРН |
| полное наименование должности | | | подпись | инициалы, фамилия |

М.П.

| Земельный участок | | | | |
|---------------------------------|---------------|---|--|--|
| (вид объекта недвижимости) | | | | |
| Лист № _____ Раздела 4.2 | | Всего листов раздела 4.2 : _____ | | Всего разделов: _____ |
| 30.09.2021 № 99/2021/420827280 | | | | |
| Кадастровый номер: | | | 02:22:000000:239 (единое землепользование) | |
| Номер точки | Координаты, м | | Описание закрепления на местности | Средняя квадратическая погрешность определения координат характерных точек границы части земельного участка, м |
| | X | Y | | |
| 1 | 2 | 3 | 4 | 5 |
| 851 | 740450.47 | 1299118.95 | данные отсутствуют | данные отсутствуют |
| 853 | 740450.47 | 1299119.05 | данные отсутствуют | данные отсутствуют |
| 853 | 740450.47 | 1299119.05 | данные отсутствуют | данные отсутствуют |
| 854 | 740450.46 | 1299119.07 | данные отсутствуют | данные отсутствуют |
| 854 | 740450.46 | 1299119.07 | данные отсутствуют | данные отсутствуют |
| 855 | 740448.82 | 1299120.59 | данные отсутствуют | данные отсутствуют |
| 855 | 740448.82 | 1299120.59 | данные отсутствуют | данные отсутствуют |
| 856 | 740448.8 | 1299120.61 | данные отсутствуют | данные отсутствуют |
| 856 | 740448.8 | 1299120.61 | данные отсутствуют | данные отсутствуют |
| 857 | 740992.7 | 1299738.24 | данные отсутствуют | данные отсутствуют |
| 857 | 740992.7 | 1299738.24 | данные отсутствуют | данные отсутствуют |
| 858 | 740992.65 | 1299738.23 | данные отсутствуют | данные отсутствуют |
| 858 | 740992.65 | 1299738.23 | данные отсутствуют | данные отсутствуют |
| 859 | 740992.62 | 1299738.2 | данные отсутствуют | данные отсутствуют |
| 859 | 740992.62 | 1299738.2 | данные отсутствуют | данные отсутствуют |
| 860 | 740991.28 | 1299736.41 | данные отсутствуют | данные отсутствуют |
| 860 | 740991.28 | 1299736.41 | данные отсутствуют | данные отсутствуют |
| Государственный регистратор | | | ФГИС ЕГРН | |
| полное наименование должности | | | подпись | |
| | | | инициалы, фамилия | |

М.П.

| Земельный участок | | | | |
|---------------------------------|---------------|---|--|--|
| (вид объекта недвижимости) | | | | |
| Лист № _____ Раздела 4.2 | | Всего листов раздела 4.2 : _____ | | Всего разделов: _____ |
| 30.09.2021 № 99/2021/420827280 | | | | |
| Кадастровый номер: | | | 02:22:000000:239 (единое землепользование) | |
| Номер точки | Координаты, м | | Описание закрепления на местности | Средняя квадратическая погрешность определения координат характерных точек границы части земельного участка, м |
| | X | Y | | |
| 1 | 2 | 3 | 4 | 5 |
| 861 | 740991.27 | 1299736.4 | данные отсутствуют | данные отсутствуют |
| 861 | 740991.27 | 1299736.4 | данные отсутствуют | данные отсутствуют |
| 862 | 740991.26 | 1299736.35 | данные отсутствуют | данные отсутствуют |
| 862 | 740991.26 | 1299736.35 | данные отсутствуют | данные отсутствуют |
| 863 | 740991.27 | 1299736.3 | данные отсутствуют | данные отсутствуют |
| 863 | 740991.27 | 1299736.3 | данные отсутствуют | данные отсутствуют |
| 864 | 740991.3 | 1299736.27 | данные отсутствуют | данные отсутствуют |
| 864 | 740991.3 | 1299736.27 | данные отсутствуют | данные отсутствуют |
| 865 | 740993.08 | 1299734.93 | данные отсутствуют | данные отсутствуют |
| 865 | 740993.08 | 1299734.93 | данные отсутствуют | данные отсутствуют |
| 866 | 740993.09 | 1299734.92 | данные отсутствуют | данные отсутствуют |
| 866 | 740993.09 | 1299734.92 | данные отсутствуют | данные отсутствуют |
| 867 | 740993.14 | 1299734.91 | данные отсутствуют | данные отсутствуют |
| 867 | 740993.14 | 1299734.91 | данные отсутствуют | данные отсутствуют |
| 868 | 740993.19 | 1299734.92 | данные отсутствуют | данные отсутствуют |
| 868 | 740993.19 | 1299734.92 | данные отсутствуют | данные отсутствуют |
| 869 | 740993.22 | 1299734.95 | данные отсутствуют | данные отсутствуют |
| Государственный регистратор | | | ФГИС ЕГРН | |
| полное наименование должности | | | подпись | |
| | | | инициалы, фамилия | |

М.П.

Выписка из Единого государственного реестра недвижимости об объекте недвижимости
Сведения о частях земельного участка

| Земельный участок | | | | |
|--------------------------------|---------------|--------------------------------------|--|--|
| (вид объекта недвижимости) | | | | |
| Лист № __ Раздела 4.2 | | Всего листов раздела 4.2 : __ | | Всего разделов: __ |
| 30.09.2021 № 99/2021/420827280 | | | | |
| Кадастровый номер: | | | 02:22:000000:239 (единое землепользование) | |
| Номер точки | Координаты, м | | Описание закрепления на местности | Средняя квадратическая погрешность определения координат характерных точек границы части земельного участка, м |
| | X | Y | | |
| 1 | 2 | 3 | 4 | 5 |
| 869 | 740993.22 | 1299734.95 | данные отсутствуют | данные отсутствуют |
| 870 | 740994.57 | 1299736.74 | данные отсутствуют | данные отсутствуют |
| 870 | 740994.57 | 1299736.74 | данные отсутствуют | данные отсутствуют |
| 871 | 740994.57 | 1299736.75 | данные отсутствуют | данные отсутствуют |
| 871 | 740994.57 | 1299736.75 | данные отсутствуют | данные отсутствуют |
| 872 | 740994.59 | 1299736.8 | данные отсутствуют | данные отсутствуют |
| 872 | 740994.59 | 1299736.8 | данные отсутствуют | данные отсутствуют |
| 873 | 740994.57 | 1299736.85 | данные отсутствуют | данные отсутствуют |
| 873 | 740994.57 | 1299736.85 | данные отсутствуют | данные отсутствуют |
| 874 | 740994.55 | 1299736.88 | данные отсутствуют | данные отсутствуют |
| 874 | 740994.55 | 1299736.88 | данные отсутствуют | данные отсутствуют |
| 875 | 740992.76 | 1299738.22 | данные отсутствуют | данные отсутствуют |
| 875 | 740992.76 | 1299738.22 | данные отсутствуют | данные отсутствуют |
| 876 | 740992.75 | 1299738.23 | данные отсутствуют | данные отсутствуют |
| 876 | 740992.75 | 1299738.23 | данные отсутствуют | данные отсутствуют |
| 877 | 740556.7 | 1299237.11 | данные отсутствуют | данные отсутствуют |
| 877 | 740556.7 | 1299237.11 | данные отсутствуют | данные отсутствуют |
| Государственный регистратор | | | ФГИС ЕГРН | |
| полное наименование должности | | | подпись | |
| | | | инициалы, фамилия | |

М.П.

Выписка из Единого государственного реестра недвижимости об объекте недвижимости
Сведения о частях земельного участка

| Земельный участок | | | | |
|--------------------------------|---------------|--------------------------------------|--|--|
| (вид объекта недвижимости) | | | | |
| Лист № __ Раздела 4.2 | | Всего листов раздела 4.2 : __ | | Всего разделов: __ |
| 30.09.2021 № 99/2021/420827280 | | | | |
| Кадастровый номер: | | | 02:22:000000:239 (единое землепользование) | |
| Номер точки | Координаты, м | | Описание закрепления на местности | Средняя квадратическая погрешность определения координат характерных точек границы части земельного участка, м |
| | X | Y | | |
| 1 | 2 | 3 | 4 | 5 |
| 878 | 740556.65 | 1299237.1 | данные отсутствуют | данные отсутствуют |
| 878 | 740556.65 | 1299237.1 | данные отсутствуют | данные отсутствуют |
| 879 | 740556.62 | 1299237.08 | данные отсутствуют | данные отсутствуют |
| 879 | 740556.62 | 1299237.08 | данные отсутствуют | данные отсутствуют |
| 880 | 740555.11 | 1299235.43 | данные отсутствуют | данные отсутствуют |
| 880 | 740555.11 | 1299235.43 | данные отсутствуют | данные отсутствуют |
| 881 | 740555.09 | 1299235.41 | данные отсутствуют | данные отсутствуют |
| 881 | 740555.09 | 1299235.41 | данные отсутствуют | данные отсутствуют |
| 882 | 740555.08 | 1299235.36 | данные отсутствуют | данные отсутствуют |
| 882 | 740555.08 | 1299235.36 | данные отсутствуют | данные отсутствуют |
| 883 | 740555.09 | 1299235.31 | данные отсутствуют | данные отсутствуют |
| 883 | 740555.09 | 1299235.31 | данные отсутствуют | данные отсутствуют |
| 884 | 740555.11 | 1299235.29 | данные отсутствуют | данные отсутствуют |
| 884 | 740555.11 | 1299235.29 | данные отсутствуют | данные отсутствуют |
| 885 | 740556.75 | 1299233.78 | данные отсутствуют | данные отсутствуют |
| 885 | 740556.75 | 1299233.78 | данные отсутствуют | данные отсутствуют |
| 886 | 740556.77 | 1299233.76 | данные отсутствуют | данные отсутствуют |
| Государственный регистратор | | | ФГИС ЕГРН | |
| полное наименование должности | | | подпись | |
| | | | инициалы, фамилия | |

М.П.

| Земельный участок | | | | |
|---------------------------------------|---------------|--------------------|---|--|
| (вид объекта недвижимости) | | | | |
| Лист № | | Раздела 4.2 | | Всего листов раздела 4.2 : ____ |
| | | | | Всего разделов: ____ |
| | | | | Всего листов выписки: ____ |
| 30.09.2021 № 99/2021/420827280 | | | | |
| Кадастровый номер: | | | 02:22:000000:239 (единое землепользование) | |
| Номер точки | Координаты, м | | Описание закрепления на местности | Средняя квадратическая погрешность определения координат характерных точек границы части земельного участка, м |
| | X | Y | | |
| 1 | 2 | 3 | 4 | 5 |
| 886 | 740556.77 | 1299233.76 | данные отсутствуют | данные отсутствуют |
| 887 | 740556.82 | 1299233.75 | данные отсутствуют | данные отсутствуют |
| 887 | 740556.82 | 1299233.75 | данные отсутствуют | данные отсутствуют |
| 888 | 740556.87 | 1299233.76 | данные отсутствуют | данные отсутствуют |
| 888 | 740556.87 | 1299233.76 | данные отсутствуют | данные отсутствуют |
| 889 | 740556.9 | 1299233.78 | данные отсутствуют | данные отсутствуют |
| 889 | 740556.9 | 1299233.78 | данные отсутствуют | данные отсутствуют |
| 890 | 740558.41 | 1299235.42 | данные отсутствуют | данные отсутствуют |
| 890 | 740558.41 | 1299235.42 | данные отсутствуют | данные отсутствуют |
| 891 | 740558.43 | 1299235.44 | данные отсутствуют | данные отсутствуют |
| 891 | 740558.43 | 1299235.44 | данные отсутствуют | данные отсутствуют |
| 892 | 740558.44 | 1299235.49 | данные отсутствуют | данные отсутствуют |
| 892 | 740558.44 | 1299235.49 | данные отсутствуют | данные отсутствуют |
| 893 | 740558.43 | 1299235.54 | данные отсутствуют | данные отсутствуют |
| 893 | 740558.43 | 1299235.54 | данные отсутствуют | данные отсутствуют |
| 894 | 740558.41 | 1299235.56 | данные отсутствуют | данные отсутствуют |
| 894 | 740558.41 | 1299235.56 | данные отсутствуют | данные отсутствуют |
| Государственный регистратор | | | | ФГИС ЕГРН |
| полное наименование должности | | | подпись | инициалы, фамилия |

М.П.

| Земельный участок | | | | |
|---------------------------------------|---------------|--------------------|---|--|
| (вид объекта недвижимости) | | | | |
| Лист № | | Раздела 4.2 | | Всего листов раздела 4.2 : ____ |
| | | | | Всего разделов: ____ |
| | | | | Всего листов выписки: ____ |
| 30.09.2021 № 99/2021/420827280 | | | | |
| Кадастровый номер: | | | 02:22:000000:239 (единое землепользование) | |
| Номер точки | Координаты, м | | Описание закрепления на местности | Средняя квадратическая погрешность определения координат характерных точек границы части земельного участка, м |
| | X | Y | | |
| 1 | 2 | 3 | 4 | 5 |
| 895 | 740556.77 | 1299237.08 | данные отсутствуют | данные отсутствуют |
| 895 | 740556.77 | 1299237.08 | данные отсутствуют | данные отсутствуют |
| 896 | 740556.75 | 1299237.1 | данные отсутствуют | данные отсутствуют |
| 896 | 740556.75 | 1299237.1 | данные отсутствуют | данные отсутствуют |
| 897 | 740770.6 | 1299468.93 | данные отсутствуют | данные отсутствуют |
| 897 | 740770.6 | 1299468.93 | данные отсутствуют | данные отсутствуют |
| 898 | 740770.55 | 1299468.92 | данные отсутствуют | данные отсутствуют |
| 898 | 740770.55 | 1299468.92 | данные отсутствуют | данные отсутствуют |
| 899 | 740770.53 | 1299468.9 | данные отсутствуют | данные отсутствуют |
| 899 | 740770.53 | 1299468.9 | данные отсутствуют | данные отсутствуют |
| 901 | 740768.99 | 1299467.23 | данные отсутствуют | данные отсутствуют |
| 901 | 740768.99 | 1299467.23 | данные отсутствуют | данные отсутствуют |
| 902 | 740768.98 | 1299467.18 | данные отсутствуют | данные отсутствуют |
| 902 | 740768.98 | 1299467.18 | данные отсутствуют | данные отсутствуют |
| 903 | 740768.99 | 1299467.13 | данные отсутствуют | данные отсутствуют |
| 903 | 740768.99 | 1299467.13 | данные отсутствуют | данные отсутствуют |
| 904 | 740769.01 | 1299467.11 | данные отсутствуют | данные отсутствуют |
| Государственный регистратор | | | | ФГИС ЕГРН |
| полное наименование должности | | | подпись | инициалы, фамилия |

М.П.

Выписка из Единого государственного реестра недвижимости об объекте недвижимости
Сведения о частях земельного участка

| Земельный участок | | | | | |
|---------------------------------------|--------------------|------------|---|--|-----------------------------|
| (вид объекта недвижимости) | | | | | |
| Лист № | Раздела 4.2 | | Всего листов раздела 4.2 : _____ | Всего разделов: _____ | Всего листов выписки: _____ |
| 30.09.2021 № 99/2021/420827280 | | | | | |
| Кадастровый номер: | | | 02:22:000000:239 (единое землепользование) | | |
| Номер точки | Координаты, м | | Описание закрепления на местности | Средняя квадратическая погрешность определения координат характерных точек границы части земельного участка, м | |
| | X | Y | | | |
| 1 | 2 | 3 | 4 | 5 | |
| 904 | 740769.01 | 1299467.11 | данные отсутствуют | данные отсутствуют | |
| 905 | 740770.65 | 1299465.6 | данные отсутствуют | данные отсутствуют | |
| 905 | 740770.65 | 1299465.6 | данные отсутствуют | данные отсутствуют | |
| 906 | 740770.67 | 1299465.58 | данные отсутствуют | данные отсутствуют | |
| 906 | 740770.67 | 1299465.58 | данные отсутствуют | данные отсутствуют | |
| 907 | 740770.72 | 1299465.57 | данные отсутствуют | данные отсутствуют | |
| 907 | 740770.72 | 1299465.57 | данные отсутствуют | данные отсутствуют | |
| 908 | 740770.77 | 1299465.58 | данные отсутствуют | данные отсутствуют | |
| 908 | 740770.77 | 1299465.58 | данные отсутствуют | данные отсутствуют | |
| 909 | 740770.79 | 1299465.6 | данные отсутствуют | данные отсутствуют | |
| 909 | 740770.79 | 1299465.6 | данные отсутствуют | данные отсутствуют | |
| 910 | 740772.31 | 1299467.24 | данные отсутствуют | данные отсутствуют | |
| 910 | 740772.31 | 1299467.24 | данные отсутствуют | данные отсутствуют | |
| 911 | 740772.33 | 1299467.26 | данные отсутствуют | данные отсутствуют | |
| 911 | 740772.33 | 1299467.26 | данные отсутствуют | данные отсутствуют | |
| 912 | 740772.34 | 1299467.31 | данные отсутствуют | данные отсутствуют | |
| 912 | 740772.34 | 1299467.31 | данные отсутствуют | данные отсутствуют | |
| Государственный регистратор | | | | ФГИС ЕГРН | |
| полное наименование должности | | | подпись | инициалы, фамилия | |

М.П.

Выписка из Единого государственного реестра недвижимости об объекте недвижимости
Сведения о частях земельного участка

| Земельный участок | | | | | |
|---------------------------------------|--------------------|------------|---|--|-----------------------------|
| (вид объекта недвижимости) | | | | | |
| Лист № | Раздела 4.2 | | Всего листов раздела 4.2 : _____ | Всего разделов: _____ | Всего листов выписки: _____ |
| 30.09.2021 № 99/2021/420827280 | | | | | |
| Кадастровый номер: | | | 02:22:000000:239 (единое землепользование) | | |
| Номер точки | Координаты, м | | Описание закрепления на местности | Средняя квадратическая погрешность определения координат характерных точек границы части земельного участка, м | |
| | X | Y | | | |
| 1 | 2 | 3 | 4 | 5 | |
| 913 | 740772.33 | 1299467.36 | данные отсутствуют | данные отсутствуют | |
| 913 | 740772.33 | 1299467.36 | данные отсутствуют | данные отсутствуют | |
| 914 | 740772.31 | 1299467.38 | данные отсутствуют | данные отсутствуют | |
| 914 | 740772.31 | 1299467.38 | данные отсутствуют | данные отсутствуют | |
| 915 | 740770.67 | 1299468.9 | данные отсутствуют | данные отсутствуют | |
| 915 | 740770.67 | 1299468.9 | данные отсутствуют | данные отсутствуют | |
| 916 | 740770.65 | 1299468.92 | данные отсутствуют | данные отсутствуют | |
| 916 | 740770.65 | 1299468.92 | данные отсутствуют | данные отсутствуют | |
| 917 | 740655.4 | 1299343.93 | данные отсутствуют | данные отсутствуют | |
| 917 | 740655.4 | 1299343.93 | данные отсутствуют | данные отсутствуют | |
| 918 | 740655.35 | 1299343.92 | данные отсутствуют | данные отсутствуют | |
| 918 | 740655.35 | 1299343.92 | данные отсутствуют | данные отсутствуют | |
| 919 | 740655.33 | 1299343.9 | данные отсутствуют | данные отсутствуют | |
| 919 | 740655.33 | 1299343.9 | данные отсутствуют | данные отсутствуют | |
| 920 | 740653.81 | 1299342.26 | данные отсутствуют | данные отсутствуют | |
| 920 | 740653.81 | 1299342.26 | данные отсутствуют | данные отсутствуют | |
| 921 | 740653.79 | 1299342.24 | данные отсутствуют | данные отсутствуют | |
| Государственный регистратор | | | | ФГИС ЕГРН | |
| полное наименование должности | | | подпись | инициалы, фамилия | |

М.П.

| Земельный участок | | | | |
|---------------------------------|---------------|---|--|--|
| (вид объекта недвижимости) | | | | |
| Лист № _____ Раздела 4.2 | | Всего листов раздела 4.2 : _____ | | Всего разделов: _____ |
| 30.09.2021 № 99/2021/420827280 | | | | |
| Кадастровый номер: | | | 02:22:000000:239 (единое землепользование) | |
| Номер точки | Координаты, м | | Описание закрепления на местности | Средняя квадратическая погрешность определения координат характерных точек границы части земельного участка, м |
| | X | Y | | |
| 1 | 2 | 3 | 4 | 5 |
| 921 | 740653.79 | 1299342.24 | данные отсутствуют | данные отсутствуют |
| 922 | 740653.78 | 1299342.19 | данные отсутствуют | данные отсутствуют |
| 922 | 740653.78 | 1299342.19 | данные отсутствуют | данные отсутствуют |
| 923 | 740653.79 | 1299342.14 | данные отсутствуют | данные отсутствуют |
| 923 | 740653.79 | 1299342.14 | данные отсутствуют | данные отсутствуют |
| 924 | 740653.81 | 1299342.12 | данные отсутствуют | данные отсутствуют |
| 924 | 740653.81 | 1299342.12 | данные отсутствуют | данные отсутствуют |
| 925 | 740655.46 | 1299340.6 | данные отсутствуют | данные отсутствуют |
| 925 | 740655.46 | 1299340.6 | данные отсутствуют | данные отсутствуют |
| 926 | 740655.48 | 1299340.58 | данные отсутствуют | данные отсутствуют |
| 926 | 740655.48 | 1299340.58 | данные отсутствуют | данные отсутствуют |
| 927 | 740655.53 | 1299340.57 | данные отсутствуют | данные отсутствуют |
| 927 | 740655.53 | 1299340.57 | данные отсутствуют | данные отсутствуют |
| 928 | 740655.58 | 1299340.58 | данные отсутствуют | данные отсутствуют |
| 928 | 740655.58 | 1299340.58 | данные отсутствуют | данные отсутствуют |
| 929 | 740655.6 | 1299340.6 | данные отсутствуют | данные отсутствуют |
| 929 | 740655.6 | 1299340.6 | данные отсутствуют | данные отсутствуют |
| Государственный регистратор | | | ФГИС ЕГРН | |
| полное наименование должности | | | подпись | |
| | | | инициалы, фамилия | |

М.П.

| Земельный участок | | | | |
|---------------------------------|---------------|---|--|--|
| (вид объекта недвижимости) | | | | |
| Лист № _____ Раздела 4.2 | | Всего листов раздела 4.2 : _____ | | Всего разделов: _____ |
| 30.09.2021 № 99/2021/420827280 | | | | |
| Кадастровый номер: | | | 02:22:000000:239 (единое землепользование) | |
| Номер точки | Координаты, м | | Описание закрепления на местности | Средняя квадратическая погрешность определения координат характерных точек границы части земельного участка, м |
| | X | Y | | |
| 1 | 2 | 3 | 4 | 5 |
| 930 | 740657.11 | 1299342.25 | данные отсутствуют | данные отсутствуют |
| 930 | 740657.11 | 1299342.25 | данные отсутствуют | данные отсутствуют |
| 931 | 740657.13 | 1299342.27 | данные отсутствуют | данные отсутствуют |
| 931 | 740657.13 | 1299342.27 | данные отсутствуют | данные отсутствуют |
| 932 | 740657.14 | 1299342.32 | данные отсутствуют | данные отсутствуют |
| 932 | 740657.14 | 1299342.32 | данные отсутствуют | данные отсутствуют |
| 933 | 740657.13 | 1299342.37 | данные отсутствуют | данные отсутствуют |
| 933 | 740657.13 | 1299342.37 | данные отсутствуют | данные отсутствуют |
| 934 | 740657.11 | 1299342.4 | данные отсутствуют | данные отсутствуют |
| 934 | 740657.11 | 1299342.4 | данные отсутствуют | данные отсутствуют |
| 935 | 740655.47 | 1299343.9 | данные отсутствуют | данные отсутствуют |
| 935 | 740655.47 | 1299343.9 | данные отсутствуют | данные отсутствуют |
| 936 | 740655.45 | 1299343.92 | данные отсутствуют | данные отсутствуют |
| 936 | 740655.45 | 1299343.92 | данные отсутствуют | данные отсутствуют |
| 937 | 740886.89 | 1299583.09 | данные отсутствуют | данные отсутствуют |
| 937 | 740886.89 | 1299583.09 | данные отсутствуют | данные отсутствуют |
| 938 | 740888.31 | 1299584.76 | данные отсутствуют | данные отсутствуют |
| Государственный регистратор | | | ФГИС ЕГРН | |
| полное наименование должности | | | подпись | |
| | | | инициалы, фамилия | |

М.П.

Выписка из Единого государственного реестра недвижимости об объекте недвижимости
Сведения о частях земельного участка

| Земельный участок | | | | |
|--------------------------------|---------------|--------------------------------------|--|--|
| (вид объекта недвижимости) | | | | |
| Лист № __ Раздела 4.2 | | Всего листов раздела 4.2 : __ | | Всего разделов: __ |
| 30.09.2021 № 99/2021/420827280 | | | | |
| Кадастровый номер: | | | 02:22:000000:239 (единое землепользование) | |
| Номер точки | Координаты, м | | Описание закрепления на местности | Средняя квадратическая погрешность определения координат характерных точек границы части земельного участка, м |
| | X | Y | | |
| 1 | 2 | 3 | 4 | 5 |
| 938 | 740888.31 | 1299584.76 | данные отсутствуют | данные отсутствуют |
| 939 | 740893.51 | 1299591.73 | данные отсутствуют | данные отсутствуют |
| 939 | 740893.51 | 1299591.73 | данные отсутствуют | данные отсутствуют |
| 940 | 740886.13 | 1299590.28 | данные отсутствуют | данные отсутствуют |
| 940 | 740886.13 | 1299590.28 | данные отсутствуют | данные отсутствуют |
| 941 | 740033.02 | 1298652.09 | данные отсутствуют | данные отсутствуют |
| 941 | 740033.02 | 1298652.09 | данные отсутствуют | данные отсутствуют |
| 942 | 740057.62 | 1298678.3 | данные отсутствуют | данные отсутствуют |
| 942 | 740057.62 | 1298678.3 | данные отсутствуют | данные отсутствуют |
| 943 | 739998.94 | 1298660.57 | данные отсутствуют | данные отсутствуют |
| 944 | 740034.53 | 1298670.89 | данные отсутствуют | данные отсутствуют |
| 944 | 740034.53 | 1298670.89 | данные отсутствуют | данные отсутствуют |
| 945 | 740034.48 | 1298670.88 | данные отсутствуют | данные отсутствуют |
| 945 | 740034.48 | 1298670.88 | данные отсутствуют | данные отсутствуют |
| 946 | 740034.46 | 1298670.86 | данные отсутствуют | данные отсутствуют |
| 946 | 740034.46 | 1298670.86 | данные отсутствуют | данные отсутствуют |
| 947 | 740032.95 | 1298669.2 | данные отсутствуют | данные отсутствуют |
| Государственный регистратор | | | ФГИС ЕГРН | |
| полное наименование должности | | | подпись | |
| | | | инициалы, фамилия | |

М.П.

Выписка из Единого государственного реестра недвижимости об объекте недвижимости
Сведения о частях земельного участка

| Земельный участок | | | | |
|--------------------------------|---------------|--------------------------------------|--|--|
| (вид объекта недвижимости) | | | | |
| Лист № __ Раздела 4.2 | | Всего листов раздела 4.2 : __ | | Всего разделов: __ |
| 30.09.2021 № 99/2021/420827280 | | | | |
| Кадастровый номер: | | | 02:22:000000:239 (единое землепользование) | |
| Номер точки | Координаты, м | | Описание закрепления на местности | Средняя квадратическая погрешность определения координат характерных точек границы части земельного участка, м |
| | X | Y | | |
| 1 | 2 | 3 | 4 | 5 |
| 947 | 740032.95 | 1298669.2 | данные отсутствуют | данные отсутствуют |
| 948 | 740032.93 | 1298669.18 | данные отсутствуют | данные отсутствуют |
| 948 | 740032.93 | 1298669.18 | данные отсутствуют | данные отсутствуют |
| 949 | 740032.92 | 1298669.13 | данные отсутствуют | данные отсутствуют |
| 949 | 740032.92 | 1298669.13 | данные отсутствуют | данные отсутствуют |
| 950 | 740032.93 | 1298669.08 | данные отсутствуют | данные отсутствуют |
| 950 | 740032.93 | 1298669.08 | данные отсутствуют | данные отсутствуют |
| 951 | 740032.95 | 1298669.05 | данные отсутствуют | данные отсутствуют |
| 951 | 740032.95 | 1298669.05 | данные отсутствуют | данные отсутствуют |
| 952 | 740034.61 | 1298667.56 | данные отсутствуют | данные отсутствуют |
| 952 | 740034.61 | 1298667.56 | данные отсутствуют | данные отсутствуют |
| 953 | 740034.63 | 1298667.54 | данные отсутствуют | данные отсутствуют |
| 953 | 740034.63 | 1298667.54 | данные отсутствуют | данные отсутствуют |
| 954 | 740034.68 | 1298667.53 | данные отсутствуют | данные отсутствуют |
| 954 | 740034.68 | 1298667.53 | данные отсутствуют | данные отсутствуют |
| 955 | 740034.73 | 1298667.54 | данные отсутствуют | данные отсутствуют |
| 955 | 740034.73 | 1298667.54 | данные отсутствуют | данные отсутствуют |
| Государственный регистратор | | | ФГИС ЕГРН | |
| полное наименование должности | | | подпись | |
| | | | инициалы, фамилия | |

М.П.

| Земельный участок | | | | |
|--------------------------------|---------------|--------------------------------------|--|--|
| (вид объекта недвижимости) | | | | |
| Лист № __ Раздела 4.2 | | Всего листов раздела 4.2 : __ | | Всего разделов: __ |
| 30.09.2021 № 99/2021/420827280 | | | | |
| Кадастровый номер: | | | 02:22:000000:239 (единое землепользование) | |
| Номер точки | Координаты, м | | Описание закрепления на местности | Средняя квадратическая погрешность определения координат характерных точек границы части земельного участка, м |
| | X | Y | | |
| 1 | 2 | 3 | 4 | 5 |
| 956 | 740034.75 | 1298667.56 | данные отсутствуют | данные отсутствуют |
| 956 | 740034.75 | 1298667.56 | данные отсутствуют | данные отсутствуют |
| 957 | 740036.25 | 1298669.21 | данные отсутствуют | данные отсутствуют |
| 957 | 740036.25 | 1298669.21 | данные отсутствуют | данные отсутствуют |
| 958 | 740036.27 | 1298669.23 | данные отсутствуют | данные отсутствуют |
| 958 | 740036.27 | 1298669.23 | данные отсутствуют | данные отсутствуют |
| 959 | 740036.28 | 1298669.28 | данные отсутствуют | данные отсутствуют |
| 959 | 740036.28 | 1298669.28 | данные отсутствуют | данные отсутствуют |
| 960 | 740036.27 | 1298669.33 | данные отсутствуют | данные отсутствуют |
| 960 | 740036.27 | 1298669.33 | данные отсутствуют | данные отсутствуют |
| 961 | 740036.25 | 1298669.35 | данные отсутствуют | данные отсутствуют |
| 961 | 740036.25 | 1298669.35 | данные отсутствуют | данные отсутствуют |
| 962 | 740034.6 | 1298670.86 | данные отсутствуют | данные отсутствуют |
| 962 | 740034.6 | 1298670.86 | данные отсутствуют | данные отсутствуют |
| 963 | 740034.58 | 1298670.88 | данные отсутствуют | данные отсутствуют |
| 963 | 740034.58 | 1298670.88 | данные отсутствуют | данные отсутствуют |
| 974 | 737643.73 | 1294756.53 | данные отсутствуют | данные отсутствуют |
| Государственный регистратор | | | ФГИС ЕГРН | |
| полное наименование должности | | | подпись | |
| | | | инициалы, фамилия | |

М.П.

Раздел 4.2

Выписка из Единого государственного реестра недвижимости об объекте недвижимости
Сведения о частях земельного участка

| Земельный участок | | | | |
|--------------------------------|---------------|--------------------------------------|--|--|
| (вид объекта недвижимости) | | | | |
| Лист № __ Раздела 4.2 | | Всего листов раздела 4.2 : __ | | Всего разделов: __ |
| 30.09.2021 № 99/2021/420827280 | | | | |
| Кадастровый номер: | | | 02:22:000000:239 (единое землепользование) | |
| Номер точки | Координаты, м | | Описание закрепления на местности | Средняя квадратическая погрешность определения координат характерных точек границы части земельного участка, м |
| | X | Y | | |
| 1 | 2 | 3 | 4 | 5 |
| 975 | 737641.42 | 1294896.92 | данные отсутствуют | данные отсутствуют |
| 976 | 737662.14 | 1295032.71 | данные отсутствуют | данные отсутствуют |
| 977 | 737666.74 | 1295292.78 | данные отсутствуют | данные отсутствуют |
| 978 | 737670.5 | 1295351.76 | данные отсутствуют | данные отсутствуют |
| 1007 | 737630.97 | 1294785.96 | данные отсутствуют | данные отсутствуют |
| 1346 | 736539.08 | 1300889.54 | данные отсутствуют | данные отсутствуют |
| 1365 | 736550.3 | 1300929.47 | данные отсутствуют | данные отсутствуют |
| 1366 | 736528.24 | 1300908.41 | данные отсутствуют | данные отсутствуют |
| 1436 | 744760.05 | 1297197.59 | данные отсутствуют | данные отсутствуют |
| 1437 | 744733.33 | 1297218.63 | данные отсутствуют | данные отсутствуют |
| 1478 | 744613.71 | 1297324.99 | данные отсутствуют | данные отсутствуют |
| 1487 | 744396.97 | 1297528.88 | данные отсутствуют | данные отсутствуют |
| 1559 | 744387.37 | 1297488.38 | данные отсутствуют | данные отсутствуют |
| 1560 | 744475.05 | 1297397.19 | данные отсутствуют | данные отсутствуют |
| 1561 | 744713.06 | 1297227.97 | данные отсутствуют | данные отсутствуют |
| 1566 | 745264.55 | 1296492.32 | данные отсутствуют | данные отсутствуют |
| 1567 | 745408.91 | 1296312.63 | данные отсутствуют | данные отсутствуют |
| Государственный регистратор | | | ФГИС ЕГРН | |
| полное наименование должности | | | подпись | |
| | | | инициалы, фамилия | |

М.П.

Выписка из Единого государственного реестра недвижимости об объекте недвижимости
Сведения о частях земельного участка

| Земельный участок | | | | |
|--------------------------------|---------------|--------------------------------------|--|--|
| (вид объекта недвижимости) | | | | |
| Лист № __ Раздела <u>4.2</u> | | Всего листов раздела <u>4.2</u> : __ | | Всего разделов: __ |
| 30.09.2021 № 99/2021/420827280 | | | | |
| Кадастровый номер: | | | 02:22:000000:239 (единое землепользование) | |
| Номер точки | Координаты, м | | Описание закрепления на местности | Средняя квадратическая погрешность определения координат характерных точек границы части земельного участка, м |
| | X | Y | | |
| 1 | 2 | 3 | 4 | 5 |
| 1572 | 744702.48 | 1296977.77 | данные отсутствуют | данные отсутствуют |
| 1572 | 744702.48 | 1296977.77 | данные отсутствуют | данные отсутствуют |
| 1584 | 742751.78 | 1299540.75 | данные отсутствуют | данные отсутствуют |
| 1618 | 742392.51 | 1299808.61 | данные отсутствуют | данные отсутствуют |
| 1619 | 742331.93 | 1299808.61 | данные отсутствуют | данные отсутствуют |
| 1686 | 741232.75 | 1298233.13 | данные отсутствуют | данные отсутствуют |
| 1687 | 741247.69 | 1298233.71 | данные отсутствуют | данные отсутствуют |
| 1688 | 741258.32 | 1298232.55 | данные отсутствуют | данные отсутствуют |
| 1689 | 741265.5 | 1298230.83 | данные отсутствуют | данные отсутствуют |
| 1690 | 741282.84 | 1298224.41 | данные отсутствуют | данные отсутствуют |
| 1691 | 741295.96 | 1298217.89 | данные отсутствуют | данные отсутствуют |
| 1692 | 741309 | 1298212.15 | данные отсутствуют | данные отсутствуют |
| 1693 | 741315.52 | 1298225.08 | данные отсутствуют | данные отсутствуют |
| 1694 | 741321.74 | 1298235.32 | данные отсутствуют | данные отсутствуют |
| 1695 | 741327.77 | 1298245.47 | данные отсутствуют | данные отсутствуют |
| 1835 | 741514.56 | 1298061.45 | данные отсутствуют | данные отсутствуют |
| 1835 | 741514.56 | 1298061.45 | данные отсутствуют | данные отсутствуют |
| Государственный регистратор | | | ФГИС ЕГРН | |
| полное наименование должности | | | подпись | |
| | | | инициалы, фамилия | |

М.П.

Выписка из Единого государственного реестра недвижимости об объекте недвижимости
Сведения о частях земельного участка

| Земельный участок | | | | |
|--------------------------------|---------------|--------------------------------------|--|--|
| (вид объекта недвижимости) | | | | |
| Лист № __ Раздела <u>4.2</u> | | Всего листов раздела <u>4.2</u> : __ | | Всего разделов: __ |
| 30.09.2021 № 99/2021/420827280 | | | | |
| Кадастровый номер: | | | 02:22:000000:239 (единое землепользование) | |
| Номер точки | Координаты, м | | Описание закрепления на местности | Средняя квадратическая погрешность определения координат характерных точек границы части земельного участка, м |
| | X | Y | | |
| 1 | 2 | 3 | 4 | 5 |
| 1836 | 741413.4 | 1298118.21 | данные отсутствуют | данные отсутствуют |
| 1837 | 741402.16 | 1298115.71 | данные отсутствуют | данные отсутствуют |
| 1838 | 741319.54 | 1298131.02 | данные отсутствуют | данные отсутствуют |
| 1839 | 741301.36 | 1298076.37 | данные отсутствуют | данные отсутствуют |
| 1839 | 741301.36 | 1298076.37 | данные отсутствуют | данные отсутствуют |
| 1840 | 741280.88 | 1298083.47 | данные отсутствуют | данные отсутствуют |
| 1840 | 741280.88 | 1298083.47 | данные отсутствуют | данные отсутствуют |
| 1841 | 741303.06 | 1298168.96 | данные отсутствуют | данные отсутствуют |
| 1965 | 741316.43 | 1298168.43 | данные отсутствуют | данные отсутствуют |
| 1966 | 741413.42 | 1298118.27 | данные отсутствуют | данные отсутствуют |
| 1967 | 741514.56 | 1298065.46 | данные отсутствуют | данные отсутствуют |
| 1967 | 741514.56 | 1298065.46 | данные отсутствуют | данные отсутствуют |
| 1968 | 741593.99 | 1298065.66 | данные отсутствуют | данные отсутствуют |
| 1968 | 741593.99 | 1298065.66 | данные отсутствуют | данные отсутствуют |
| 1969 | 741737.83 | 1298087.1 | данные отсутствуют | данные отсутствуют |
| 1969 | 741737.83 | 1298087.1 | данные отсутствуют | данные отсутствуют |
| 1970 | 741737.88 | 1298087.09 | данные отсутствуют | данные отсутствуют |
| Государственный регистратор | | | ФГИС ЕГРН | |
| полное наименование должности | | | подпись | |
| | | | инициалы, фамилия | |

М.П.

| Земельный участок | | | | |
|--------------------------------|---------------|--------------------------------------|--|--|
| (вид объекта недвижимости) | | | | |
| Лист № __ Раздела <u>4.2</u> | | Всего листов раздела <u>4.2</u> : __ | | Всего разделов: __ |
| 30.09.2021 № 99/2021/420827280 | | | | |
| Кадастровый номер: | | | 02:22:000000:239 (единое землепользование) | |
| Номер точки | Координаты, м | | Описание закрепления на местности | Средняя квадратическая погрешность определения координат характерных точек границы части земельного участка, м |
| | X | Y | | |
| 1 | 2 | 3 | 4 | 5 |
| 1970 | 741737.88 | 1298087.09 | данные отсутствуют | данные отсутствуют |
| 1971 | 737795.48 | 1296244.44 | данные отсутствуют | данные отсутствуют |
| 1971 | 737795.48 | 1296244.44 | данные отсутствуют | данные отсутствуют |
| 1972 | 737842.75 | 1296294.27 | данные отсутствуют | данные отсутствуют |
| 1972 | 737842.75 | 1296294.27 | данные отсутствуют | данные отсутствуют |
| 1973 | 737843.38 | 1296300.1 | данные отсутствуют | данные отсутствуют |
| 1973 | 737843.38 | 1296300.1 | данные отсутствуют | данные отсутствуют |
| 1974 | 737843.43 | 1296300.33 | данные отсутствуют | данные отсутствуют |
| 1974 | 737843.43 | 1296300.33 | данные отсутствуют | данные отсутствуют |
| 1975 | 737844.83 | 1296304.25 | данные отсутствуют | данные отсутствуют |
| 1975 | 737844.83 | 1296304.25 | данные отсутствуют | данные отсутствуют |
| 1976 | 737845.06 | 1296304.52 | данные отсутствуют | данные отсутствуют |
| 1976 | 737845.06 | 1296304.52 | данные отсутствуют | данные отсутствуют |
| 1977 | 737850.05 | 1296308.58 | данные отсутствуют | данные отсутствуют |
| 1977 | 737850.05 | 1296308.58 | данные отсутствуют | данные отсутствуют |
| 1978 | 737855.29 | 1296310.42 | данные отсутствуют | данные отсутствуют |
| 1978 | 737855.29 | 1296310.42 | данные отсутствуют | данные отсутствуют |
| Государственный регистратор | | | | ФГИС ЕГРН |
| полное наименование должности | | | подпись | инициалы, фамилия |

М.П.

Раздел 4.2

Выписка из Единого государственного реестра недвижимости об объекте недвижимости
Сведения о частях земельного участка

| Земельный участок | | | | |
|--------------------------------|---------------|--------------------------------------|--|--|
| (вид объекта недвижимости) | | | | |
| Лист № __ Раздела <u>4.2</u> | | Всего листов раздела <u>4.2</u> : __ | | Всего разделов: __ |
| 30.09.2021 № 99/2021/420827280 | | | | |
| Кадастровый номер: | | | 02:22:000000:239 (единое землепользование) | |
| Номер точки | Координаты, м | | Описание закрепления на местности | Средняя квадратическая погрешность определения координат характерных точек границы части земельного участка, м |
| | X | Y | | |
| 1 | 2 | 3 | 4 | 5 |
| 1979 | 737855.58 | 1296310.48 | данные отсутствуют | данные отсутствуют |
| 1979 | 737855.58 | 1296310.48 | данные отсутствуют | данные отсутствуют |
| 1980 | 737860.69 | 1296310.68 | данные отсутствуют | данные отсутствуют |
| 1981 | 737983.21 | 1296439.97 | данные отсутствуют | данные отсутствуют |
| 1981 | 737983.21 | 1296439.97 | данные отсутствуют | данные отсутствуют |
| 1982 | 738039.67 | 1296498.45 | данные отсутствуют | данные отсутствуют |
| 1983 | 738144.79 | 1296610.07 | данные отсутствуют | данные отсутствуют |
| 1983 | 738144.79 | 1296610.07 | данные отсутствуют | данные отсутствуют |
| 1984 | 738251.95 | 1296725.76 | данные отсутствуют | данные отсутствуют |
| 1985 | 738358.11 | 1296839.44 | данные отсутствуют | данные отсутствуют |
| 1985 | 738358.11 | 1296839.44 | данные отсутствуют | данные отсутствуют |
| 1986 | 738458.74 | 1296948.87 | данные отсутствуют | данные отсутствуют |
| 1986 | 738458.74 | 1296948.87 | данные отсутствуют | данные отсутствуют |
| 1987 | 738453.79 | 1296952.17 | данные отсутствуют | данные отсутствуют |
| 1987 | 738453.79 | 1296952.17 | данные отсутствуют | данные отсутствуют |
| 1988 | 738453.77 | 1296952.18 | данные отсутствуют | данные отсутствуют |
| 1988 | 738453.77 | 1296952.18 | данные отсутствуют | данные отсутствуют |
| Государственный регистратор | | | | ФГИС ЕГРН |
| полное наименование должности | | | подпись | инициалы, фамилия |

М.П.

Выписка из Единого государственного реестра недвижимости об объекте недвижимости
Сведения о частях земельного участка

| Земельный участок | | | | |
|---------------------------------------|--------------------|--|---|--|
| (вид объекта недвижимости) | | | | |
| Лист № | Раздела 4.2 | Всего листов раздела 4.2 : ____ | Всего разделов: ____ | Всего листов выписки: ____ |
| 30.09.2021 № 99/2021/420827280 | | | | |
| Кадастровый номер: | | | 02:22:000000:239 (единое землепользование) | |
| Номер точки | Координаты, м | | Описание закрепления на местности | Средняя квадратическая погрешность определения координат характерных точек границы части земельного участка, м |
| | X | Y | | |
| 1 | 2 | 3 | 4 | 5 |
| 1989 | 738452.13 | 1296953.7 | данные отсутствуют | данные отсутствуют |
| 1989 | 738452.13 | 1296953.7 | данные отсутствуют | данные отсутствуют |
| 1990 | 738452.11 | 1296953.72 | данные отсутствуют | данные отсутствуют |
| 1990 | 738452.11 | 1296953.72 | данные отсутствуют | данные отсутствуют |
| 1991 | 738452.1 | 1296953.77 | данные отсутствуют | данные отсутствуют |
| 1991 | 738452.1 | 1296953.77 | данные отсутствуют | данные отсутствуют |
| 1992 | 738452.11 | 1296953.82 | данные отсутствуют | данные отсутствуют |
| 1992 | 738452.11 | 1296953.82 | данные отсутствуют | данные отсутствуют |
| 1993 | 738452.13 | 1296953.84 | данные отсутствуют | данные отсутствуют |
| 1993 | 738452.13 | 1296953.84 | данные отсутствуют | данные отсутствуют |
| 1994 | 738453.64 | 1296955.48 | данные отсутствуют | данные отсутствуют |
| 1994 | 738453.64 | 1296955.48 | данные отсутствуют | данные отсутствуют |
| 1995 | 738453.66 | 1296955.5 | данные отсутствуют | данные отсутствуют |
| 1995 | 738453.66 | 1296955.5 | данные отсутствуют | данные отсутствуют |
| 1996 | 738453.71 | 1296955.51 | данные отсутствуют | данные отсутствуют |
| 1996 | 738453.71 | 1296955.51 | данные отсутствуют | данные отсутствуют |
| 1997 | 738453.76 | 1296955.5 | данные отсутствуют | данные отсутствуют |
| Государственный регистратор | | | | ФГИС ЕГРН |
| полное наименование должности | | | подпись | инициалы, фамилия |

М.П.

Выписка из Единого государственного реестра недвижимости об объекте недвижимости
Сведения о частях земельного участка

| Земельный участок | | | | |
|---------------------------------------|--------------------|--|---|--|
| (вид объекта недвижимости) | | | | |
| Лист № | Раздела 4.2 | Всего листов раздела 4.2 : ____ | Всего разделов: ____ | Всего листов выписки: ____ |
| 30.09.2021 № 99/2021/420827280 | | | | |
| Кадастровый номер: | | | 02:22:000000:239 (единое землепользование) | |
| Номер точки | Координаты, м | | Описание закрепления на местности | Средняя квадратическая погрешность определения координат характерных точек границы части земельного участка, м |
| | X | Y | | |
| 1 | 2 | 3 | 4 | 5 |
| 1997 | 738453.76 | 1296955.5 | данные отсутствуют | данные отсутствуют |
| 1998 | 738453.78 | 1296955.48 | данные отсутствуют | данные отсутствуют |
| 1998 | 738453.78 | 1296955.48 | данные отсутствуют | данные отсутствуют |
| 1999 | 738455.22 | 1296954.15 | данные отсутствуют | данные отсутствуют |
| 2000 | 738460.32 | 1296950.53 | данные отсутствуют | данные отсутствуют |
| 2001 | 738570.83 | 1297066.31 | данные отсутствуют | данные отсутствуют |
| 2001 | 738570.83 | 1297066.31 | данные отсутствуют | данные отсутствуют |
| 2002 | 738676.19 | 1297181.97 | данные отсутствуют | данные отсутствуют |
| 2002 | 738676.19 | 1297181.97 | данные отсутствуют | данные отсутствуют |
| 2003 | 738787.47 | 1297305.5 | данные отсутствуют | данные отсутствуют |
| 2003 | 738787.47 | 1297305.5 | данные отсутствуют | данные отсутствуют |
| 2004 | 738893.17 | 1297414.73 | данные отсутствуют | данные отсутствуют |
| 2004 | 738893.17 | 1297414.73 | данные отсутствуют | данные отсутствуют |
| 2005 | 738908.79 | 1297431.3 | данные отсутствуют | данные отсутствуют |
| 2005 | 738908.79 | 1297431.3 | данные отсутствуют | данные отсутствуют |
| 2006 | 739193.22 | 1297742.3 | данные отсутствуют | данные отсутствуют |
| 2006 | 739193.22 | 1297742.3 | данные отсутствуют | данные отсутствуют |
| Государственный регистратор | | | | ФГИС ЕГРН |
| полное наименование должности | | | подпись | инициалы, фамилия |

М.П.

| Земельный участок | | | | |
|--------------------------------|---------------|--------------------------------------|--|--|
| (вид объекта недвижимости) | | | | |
| Лист № __ Раздела <u>4.2</u> | | Всего листов раздела <u>4.2</u> : __ | | Всего разделов: __ |
| 30.09.2021 № 99/2021/420827280 | | | | |
| Кадастровый номер: | | | 02:22:000000:239 (единое землепользование) | |
| Номер точки | Координаты, м | | Описание закрепления на местности | Средняя квадратическая погрешность определения координат характерных точек границы части земельного участка, м |
| | X | Y | | |
| 1 | 2 | 3 | 4 | 5 |
| 2007 | 739469.59 | 1298048.77 | данные отсутствуют | данные отсутствуют |
| 2007 | 739469.59 | 1298048.77 | данные отсутствуют | данные отсутствуют |
| 2008 | 739466.15 | 1298057.55 | данные отсутствуют | данные отсутствуют |
| 2008 | 739466.15 | 1298057.55 | данные отсутствуют | данные отсутствуют |
| 2009 | 739465.44 | 1298058.46 | данные отсутствуют | данные отсутствуют |
| 2009 | 739465.44 | 1298058.46 | данные отсутствуют | данные отсутствуют |
| 2010 | 739461.55 | 1298062.62 | данные отсутствуют | данные отсутствуют |
| 2010 | 739461.55 | 1298062.62 | данные отсутствуют | данные отсутствуют |
| 2011 | 739461.53 | 1298062.64 | данные отсутствуют | данные отсутствуют |
| 2011 | 739461.53 | 1298062.64 | данные отсутствуют | данные отсутствуют |
| 2012 | 739461.52 | 1298062.69 | данные отсутствуют | данные отсутствуют |
| 2012 | 739461.52 | 1298062.69 | данные отсутствуют | данные отсутствуют |
| 2013 | 739461.53 | 1298062.74 | данные отсутствуют | данные отсутствуют |
| 2013 | 739461.53 | 1298062.74 | данные отсутствуют | данные отсутствуют |
| 2014 | 739461.55 | 1298062.76 | данные отсутствуют | данные отсутствуют |
| 2014 | 739461.55 | 1298062.76 | данные отсутствуют | данные отсутствуют |
| 2016 | 739463.02 | 1298064.15 | данные отсутствуют | данные отсутствуют |
| Государственный регистратор | | | | ФГИС ЕГРН |
| полное наименование должности | | | подпись | инициалы, фамилия |

М.П.

| Земельный участок | | | | |
|--------------------------------|---------------|--------------------------------------|--|--|
| (вид объекта недвижимости) | | | | |
| Лист № __ Раздела <u>4.2</u> | | Всего листов раздела <u>4.2</u> : __ | | Всего разделов: __ |
| 30.09.2021 № 99/2021/420827280 | | | | |
| Кадастровый номер: | | | 02:22:000000:239 (единое землепользование) | |
| Номер точки | Координаты, м | | Описание закрепления на местности | Средняя квадратическая погрешность определения координат характерных точек границы части земельного участка, м |
| | X | Y | | |
| 1 | 2 | 3 | 4 | 5 |
| 2016 | 739463.02 | 1298064.15 | данные отсутствуют | данные отсутствуют |
| 2017 | 739463.07 | 1298064.16 | данные отсутствуют | данные отсутствуют |
| 2017 | 739463.07 | 1298064.16 | данные отсутствуют | данные отсутствуют |
| 2018 | 739463.12 | 1298064.15 | данные отсутствуют | данные отсутствуют |
| 2018 | 739463.12 | 1298064.15 | данные отсутствуют | данные отсутствуют |
| 2019 | 739463.14 | 1298064.13 | данные отсутствуют | данные отсутствуют |
| 2019 | 739463.14 | 1298064.13 | данные отсутствуют | данные отсутствуют |
| 2020 | 739466.99 | 1298060.04 | данные отсутствуют | данные отсутствуют |
| 2020 | 739466.99 | 1298060.04 | данные отсутствуют | данные отсутствуют |
| 2021 | 739467.74 | 1298059.4 | данные отсутствуют | данные отсутствуют |
| 2021 | 739467.74 | 1298059.4 | данные отсутствуют | данные отсутствуют |
| 2022 | 739477.36 | 1298057.38 | данные отсутствуют | данные отсутствуют |
| 2022 | 739477.36 | 1298057.38 | данные отсутствуют | данные отсутствуют |
| 2023 | 739537.73 | 1298124.32 | данные отсутствуют | данные отсутствуют |
| 2023 | 739537.73 | 1298124.32 | данные отсутствуют | данные отсутствуют |
| 2024 | 739536.54 | 1298125.06 | данные отсутствуют | данные отсутствуют |
| 2024 | 739536.54 | 1298125.06 | данные отсутствуют | данные отсутствуют |
| Государственный регистратор | | | | ФГИС ЕГРН |
| полное наименование должности | | | подпись | инициалы, фамилия |

М.П.

Выписка из Единого государственного реестра недвижимости об объекте недвижимости
Сведения о частях земельного участка

| Земельный участок | | | | |
|---------------------------------------|---------------|--------------------|---|--|
| (вид объекта недвижимости) | | | | |
| Лист № | | Раздела 4.2 | | Всего листов раздела 4.2 : ____ |
| | | | | Всего разделов: ____ |
| | | | | Всего листов выписки: ____ |
| 30.09.2021 № 99/2021/420827280 | | | | |
| Кадастровый номер: | | | 02:22:000000:239 (единое землепользование) | |
| Номер точки | Координаты, м | | Описание закрепления на местности | Средняя квадратическая погрешность определения координат характерных точек границы части земельного участка, м |
| | X | Y | | |
| 1 | 2 | 3 | 4 | 5 |
| 2025 | 739540.97 | 1298129.88 | данные отсутствуют | данные отсутствуют |
| 2025 | 739540.97 | 1298129.88 | данные отсутствуют | данные отсутствуют |
| 2026 | 739512.27 | 1298152.36 | данные отсутствуют | данные отсутствуют |
| 2027 | 739184.66 | 1297781.95 | данные отсутствуют | данные отсутствуют |
| 2028 | 739125.78 | 1297721.83 | данные отсутствуют | данные отсутствуют |
| 2029 | 738966.7 | 1297540.19 | данные отсутствуют | данные отсутствуют |
| 2030 | 738817.64 | 1297382.36 | данные отсутствуют | данные отсутствуют |
| 2031 | 738674.84 | 1297230.79 | данные отсутствуют | данные отсутствуют |
| 2032 | 738563.35 | 1297100.52 | данные отсутствуют | данные отсутствуют |
| 2033 | 738489.44 | 1297010.33 | данные отсутствуют | данные отсутствуют |
| 2033 | 738489.44 | 1297010.33 | данные отсутствуют | данные отсутствуют |
| 2034 | 738206.35 | 1296710.95 | данные отсутствуют | данные отсутствуют |
| 2035 | 737826.21 | 1296286.53 | данные отсутствуют | данные отсутствуют |
| 2035 | 737826.21 | 1296286.53 | данные отсутствуют | данные отсутствуют |
| 2035 | 737826.21 | 1296286.53 | данные отсутствуют | данные отсутствуют |
| 2036 | 737830.58 | 1296284.47 | данные отсутствуют | данные отсутствуют |
| 2036 | 737830.58 | 1296284.47 | данные отсутствуют | данные отсутствуют |
| Государственный регистратор | | | | ФГИС ЕГРН |
| полное наименование должности | | | подпись | инициалы, фамилия |

М.П.

Выписка из Единого государственного реестра недвижимости об объекте недвижимости
Сведения о частях земельного участка

| Земельный участок | | | | |
|---------------------------------------|---------------|--------------------|---|--|
| (вид объекта недвижимости) | | | | |
| Лист № | | Раздела 4.2 | | Всего листов раздела 4.2 : ____ |
| | | | | Всего разделов: ____ |
| | | | | Всего листов выписки: ____ |
| 30.09.2021 № 99/2021/420827280 | | | | |
| Кадастровый номер: | | | 02:22:000000:239 (единое землепользование) | |
| Номер точки | Координаты, м | | Описание закрепления на местности | Средняя квадратическая погрешность определения координат характерных точек границы части земельного участка, м |
| | X | Y | | |
| 1 | 2 | 3 | 4 | 5 |
| 2037 | 737830.59 | 1296284.47 | данные отсутствуют | данные отсутствуют |
| 2037 | 737830.59 | 1296284.47 | данные отсутствуют | данные отсутствуют |
| 2038 | 737830.63 | 1296284.43 | данные отсутствуют | данные отсутствуют |
| 2038 | 737830.63 | 1296284.43 | данные отсутствуют | данные отсутствуют |
| 2039 | 737830.64 | 1296284.38 | данные отсутствуют | данные отсутствуют |
| 2039 | 737830.64 | 1296284.38 | данные отсутствуют | данные отсутствуют |
| 2040 | 737830.63 | 1296284.34 | данные отсутствуют | данные отсутствуют |
| 2040 | 737830.63 | 1296284.34 | данные отсутствуют | данные отсутствуют |
| 2041 | 737829.79 | 1296282.52 | данные отсутствуют | данные отсутствуют |
| 2041 | 737829.79 | 1296282.52 | данные отсутствуют | данные отсутствуют |
| 2042 | 737829.79 | 1296282.51 | данные отсутствуют | данные отсутствуют |
| 2042 | 737829.79 | 1296282.51 | данные отсутствуют | данные отсутствуют |
| 2043 | 737829.75 | 1296282.47 | данные отсутствуют | данные отсутствуют |
| 2043 | 737829.75 | 1296282.47 | данные отсутствуют | данные отсутствуют |
| 2044 | 737829.7 | 1296282.46 | данные отсутствуют | данные отсутствуют |
| 2044 | 737829.7 | 1296282.46 | данные отсутствуют | данные отсутствуют |
| 2045 | 737829.66 | 1296282.47 | данные отсутствуют | данные отсутствуют |
| Государственный регистратор | | | | ФГИС ЕГРН |
| полное наименование должности | | | подпись | инициалы, фамилия |

М.П.

| Земельный участок | | | | |
|---------------------------------|---------------|---|--|--|
| (вид объекта недвижимости) | | | | |
| Лист № _____ Раздела 4.2 | | Всего листов раздела 4.2 : _____ | | Всего разделов: _____ |
| 30.09.2021 № 99/2021/420827280 | | | | |
| Кадастровый номер: | | | 02:22:000000:239 (единое землепользование) | |
| Номер точки | Координаты, м | | Описание закрепления на местности | Средняя квадратическая погрешность определения координат характерных точек границы части земельного участка, м |
| | X | Y | | |
| 1 | 2 | 3 | 4 | 5 |
| 2045 | 737829.66 | 1296282.47 | данные отсутствуют | данные отсутствуют |
| 2046 | 737824.68 | 1296284.78 | данные отсутствуют | данные отсутствуют |
| 2046 | 737824.68 | 1296284.78 | данные отсутствуют | данные отсутствуют |
| 2046 | 737824.68 | 1296284.78 | данные отсутствуют | данные отсутствуют |
| 2047 | 737824.67 | 1296284.78 | данные отсутствуют | данные отсутствуют |
| 2047 | 737824.67 | 1296284.78 | данные отсутствуют | данные отсутствуют |
| 2047 | 737824.67 | 1296284.78 | данные отсутствуют | данные отсутствуют |
| 2048 | 737824.66 | 1296284.8 | данные отсутствуют | данные отсутствуют |
| 2048 | 737824.66 | 1296284.8 | данные отсутствуют | данные отсутствуют |
| 2048 | 737824.66 | 1296284.8 | данные отсутствуют | данные отсутствуют |
| 2049 | 737819.28 | 1296278.79 | данные отсутствуют | данные отсутствуют |
| 2049 | 737819.28 | 1296278.79 | данные отсутствуют | данные отсутствуют |
| 2049 | 737819.28 | 1296278.79 | данные отсутствуют | данные отсутствуют |
| 2050 | 737794.61 | 1296258.7 | данные отсутствуют | данные отсутствуют |
| 2050 | 737794.61 | 1296258.7 | данные отсутствуют | данные отсутствуют |
| 2051 | 739397.18 | 1297980.66 | данные отсутствуют | данные отсутствуют |
| 2051 | 739397.18 | 1297980.66 | данные отсутствуют | данные отсутствуют |
| Государственный регистратор | | | | ФГИС ЕГРН |
| полное наименование должности | | | подпись | инициалы, фамилия |

М.П.

Раздел 4.2

Выписка из Единого государственного реестра недвижимости об объекте недвижимости
Сведения о частях земельного участка

| Земельный участок | | | | |
|---------------------------------|---------------|---|--|--|
| (вид объекта недвижимости) | | | | |
| Лист № _____ Раздела 4.2 | | Всего листов раздела 4.2 : _____ | | Всего разделов: _____ |
| 30.09.2021 № 99/2021/420827280 | | | | |
| Кадастровый номер: | | | 02:22:000000:239 (единое землепользование) | |
| Номер точки | Координаты, м | | Описание закрепления на местности | Средняя квадратическая погрешность определения координат характерных точек границы части земельного участка, м |
| | X | Y | | |
| 1 | 2 | 3 | 4 | 5 |
| 2052 | 739397.13 | 1297980.65 | данные отсутствуют | данные отсутствуют |
| 2052 | 739397.13 | 1297980.65 | данные отсутствуют | данные отсутствуют |
| 2053 | 739397.11 | 1297980.63 | данные отсутствуют | данные отсутствуют |
| 2053 | 739397.11 | 1297980.63 | данные отсутствуют | данные отсутствуют |
| 2054 | 739395.64 | 1297978.95 | данные отсутствуют | данные отсутствуют |
| 2054 | 739395.64 | 1297978.95 | данные отсутствуют | данные отсутствуют |
| 2055 | 739395.62 | 1297978.93 | данные отсутствуют | данные отсутствуют |
| 2055 | 739395.62 | 1297978.93 | данные отсутствуют | данные отсутствуют |
| 2056 | 739395.61 | 1297978.88 | данные отсутствуют | данные отсутствуют |
| 2056 | 739395.61 | 1297978.88 | данные отсутствуют | данные отсутствуют |
| 2057 | 739395.62 | 1297978.83 | данные отсутствуют | данные отсутствуют |
| 2057 | 739395.62 | 1297978.83 | данные отсутствуют | данные отсутствуют |
| 2058 | 739395.64 | 1297978.81 | данные отсутствуют | данные отсутствуют |
| 2058 | 739395.64 | 1297978.81 | данные отсутствуют | данные отсутствуют |
| 2059 | 739397.32 | 1297977.32 | данные отсутствуют | данные отсутствуют |
| 2059 | 739397.32 | 1297977.32 | данные отсутствуют | данные отсутствуют |
| 2060 | 739397.34 | 1297977.31 | данные отсутствуют | данные отсутствуют |
| Государственный регистратор | | | | ФГИС ЕГРН |
| полное наименование должности | | | подпись | инициалы, фамилия |

М.П.

Выписка из Единого государственного реестра недвижимости об объекте недвижимости
Сведения о частях земельного участка

| Земельный участок | | | | |
|--------------------------------|---------------|--------------------------------------|--|--|
| (вид объекта недвижимости) | | | | |
| Лист № __ Раздела 4.2 | | Всего листов раздела 4.2 : __ | | Всего разделов: __ |
| 30.09.2021 № 99/2021/420827280 | | | | |
| Кадастровый номер: | | | 02:22:000000:239 (единое землепользование) | |
| Номер точки | Координаты, м | | Описание закрепления на местности | Средняя квадратическая погрешность определения координат характерных точек границы части земельного участка, м |
| | X | Y | | |
| 1 | 2 | 3 | 4 | 5 |
| 2060 | 739397.34 | 1297977.31 | данные отсутствуют | данные отсутствуют |
| 2061 | 739397.39 | 1297977.3 | данные отсутствуют | данные отсутствуют |
| 2061 | 739397.39 | 1297977.3 | данные отсутствуют | данные отсутствуют |
| 2062 | 739397.44 | 1297977.31 | данные отсутствуют | данные отсутствуют |
| 2062 | 739397.44 | 1297977.31 | данные отсутствуют | данные отсутствуют |
| 2063 | 739397.47 | 1297977.33 | данные отсутствуют | данные отсутствуют |
| 2063 | 739397.47 | 1297977.33 | данные отсутствуют | данные отсутствуют |
| 2064 | 739398.94 | 1297979.02 | данные отсутствуют | данные отсутствуют |
| 2064 | 739398.94 | 1297979.02 | данные отсутствуют | данные отсутствуют |
| 2065 | 739398.95 | 1297979.04 | данные отсутствуют | данные отсутствуют |
| 2065 | 739398.95 | 1297979.04 | данные отсутствуют | данные отсутствуют |
| 2066 | 739398.96 | 1297979.09 | данные отсутствуют | данные отсутствуют |
| 2066 | 739398.96 | 1297979.09 | данные отсутствуют | данные отсутствуют |
| 2067 | 739398.95 | 1297979.14 | данные отсутствуют | данные отсутствуют |
| 2067 | 739398.95 | 1297979.14 | данные отсутствуют | данные отсутствуют |
| 2068 | 739398.93 | 1297979.17 | данные отсутствуют | данные отсутствуют |
| 2068 | 739398.93 | 1297979.17 | данные отсутствуют | данные отсутствуют |
| Государственный регистратор | | | ФГИС ЕГРН | |
| полное наименование должности | | | подпись | |
| | | | инициалы, фамилия | |

М.П.

Выписка из Единого государственного реестра недвижимости об объекте недвижимости
Сведения о частях земельного участка

| Земельный участок | | | | |
|--------------------------------|---------------|--------------------------------------|--|--|
| (вид объекта недвижимости) | | | | |
| Лист № __ Раздела 4.2 | | Всего листов раздела 4.2 : __ | | Всего разделов: __ |
| 30.09.2021 № 99/2021/420827280 | | | | |
| Кадастровый номер: | | | 02:22:000000:239 (единое землепользование) | |
| Номер точки | Координаты, м | | Описание закрепления на местности | Средняя квадратическая погрешность определения координат характерных точек границы части земельного участка, м |
| | X | Y | | |
| 1 | 2 | 3 | 4 | 5 |
| 2069 | 739397.24 | 1297980.64 | данные отсутствуют | данные отсутствуют |
| 2069 | 739397.24 | 1297980.64 | данные отсутствуют | данные отсутствуют |
| 2070 | 739397.23 | 1297980.65 | данные отсутствуют | данные отсутствуют |
| 2070 | 739397.23 | 1297980.65 | данные отсутствуют | данные отсутствуют |
| 2071 | 738031.56 | 1296507.61 | данные отсутствуют | данные отсутствуют |
| 2071 | 738031.56 | 1296507.61 | данные отсутствуют | данные отсутствуют |
| 2072 | 738031.51 | 1296507.6 | данные отсутствуют | данные отсутствуют |
| 2072 | 738031.51 | 1296507.6 | данные отсутствуют | данные отсутствуют |
| 2073 | 738031.49 | 1296507.58 | данные отсутствуют | данные отсутствуют |
| 2073 | 738031.49 | 1296507.58 | данные отсутствуют | данные отсутствуют |
| 2074 | 738029.94 | 1296505.95 | данные отсутствуют | данные отсутствуют |
| 2074 | 738029.94 | 1296505.95 | данные отсутствуют | данные отсутствуют |
| 2075 | 738029.93 | 1296505.93 | данные отсутствуют | данные отсутствуют |
| 2075 | 738029.93 | 1296505.93 | данные отсутствуют | данные отсутствуют |
| 2076 | 738029.92 | 1296505.88 | данные отсутствуют | данные отсутствуют |
| 2076 | 738029.92 | 1296505.88 | данные отсутствуют | данные отсутствуют |
| 2077 | 738029.93 | 1296505.83 | данные отсутствуют | данные отсутствуют |
| Государственный регистратор | | | ФГИС ЕГРН | |
| полное наименование должности | | | подпись | |
| | | | инициалы, фамилия | |

М.П.

| Земельный участок | | | | |
|--------------------------------|---------------|--------------------------------------|--|--|
| (вид объекта недвижимости) | | | | |
| Лист № __ Раздела 4.2 | | Всего листов раздела 4.2 : __ | | Всего разделов: __ |
| 30.09.2021 № 99/2021/420827280 | | | | |
| Кадастровый номер: | | | 02:22:000000:239 (единое землепользование) | |
| Номер точки | Координаты, м | | Описание закрепления на местности | Средняя квадратическая погрешность определения координат характерных точек границы части земельного участка, м |
| | X | Y | | |
| 1 | 2 | 3 | 4 | 5 |
| 2077 | 738029.93 | 1296505.83 | данные отсутствуют | данные отсутствуют |
| 2078 | 738029.95 | 1296505.81 | данные отсутствуют | данные отсутствуют |
| 2078 | 738029.95 | 1296505.81 | данные отсутствуют | данные отсутствуют |
| 2079 | 738031.58 | 1296504.28 | данные отсутствуют | данные отсутствуют |
| 2079 | 738031.58 | 1296504.28 | данные отсутствуют | данные отсутствуют |
| 2080 | 738031.6 | 1296504.26 | данные отсутствуют | данные отсутствуют |
| 2080 | 738031.6 | 1296504.26 | данные отсутствуют | данные отсутствуют |
| 2081 | 738031.65 | 1296504.25 | данные отсутствуют | данные отсутствуют |
| 2081 | 738031.65 | 1296504.25 | данные отсутствуют | данные отсутствуют |
| 2082 | 738031.7 | 1296504.26 | данные отсутствуют | данные отсутствуют |
| 2082 | 738031.7 | 1296504.26 | данные отсутствуют | данные отсутствуют |
| 2083 | 738031.73 | 1296504.28 | данные отсутствуют | данные отсутствуют |
| 2083 | 738031.73 | 1296504.28 | данные отсутствуют | данные отсутствуют |
| 2084 | 738033.26 | 1296505.91 | данные отсутствуют | данные отсутствуют |
| 2084 | 738033.26 | 1296505.91 | данные отсутствуют | данные отсутствуют |
| 2085 | 738033.27 | 1296505.93 | данные отсутствуют | данные отсутствуют |
| 2085 | 738033.27 | 1296505.93 | данные отсутствуют | данные отсутствуют |
| Государственный регистратор | | | ФГИС ЕГРН | |
| полное наименование должности | | | подпись | |
| | | | инициалы, фамилия | |

М.П.

Раздел 4.2

Выписка из Единого государственного реестра недвижимости об объекте недвижимости
Сведения о частях земельного участка

| Земельный участок | | | | |
|--------------------------------|---------------|--------------------------------------|--|--|
| (вид объекта недвижимости) | | | | |
| Лист № __ Раздела 4.2 | | Всего листов раздела 4.2 : __ | | Всего разделов: __ |
| 30.09.2021 № 99/2021/420827280 | | | | |
| Кадастровый номер: | | | 02:22:000000:239 (единое землепользование) | |
| Номер точки | Координаты, м | | Описание закрепления на местности | Средняя квадратическая погрешность определения координат характерных точек границы части земельного участка, м |
| | X | Y | | |
| 1 | 2 | 3 | 4 | 5 |
| 2086 | 738033.29 | 1296505.98 | данные отсутствуют | данные отсутствуют |
| 2086 | 738033.29 | 1296505.98 | данные отсутствуют | данные отсутствуют |
| 2087 | 738033.27 | 1296506.03 | данные отсутствуют | данные отсутствуют |
| 2087 | 738033.27 | 1296506.03 | данные отсутствуют | данные отсутствуют |
| 2088 | 738033.26 | 1296506.05 | данные отсутствуют | данные отсутствуют |
| 2088 | 738033.26 | 1296506.05 | данные отсутствуют | данные отсутствуют |
| 2089 | 738031.63 | 1296507.58 | данные отсутствуют | данные отсутствуют |
| 2089 | 738031.63 | 1296507.58 | данные отсутствуют | данные отсутствуют |
| 2090 | 738031.61 | 1296507.6 | данные отсутствуют | данные отсутствуют |
| 2090 | 738031.61 | 1296507.6 | данные отсутствуют | данные отсутствуют |
| 2091 | 739307.28 | 1297882.99 | данные отсутствуют | данные отсутствуют |
| 2091 | 739307.28 | 1297882.99 | данные отсутствуют | данные отсутствуют |
| 2092 | 739307.23 | 1297882.98 | данные отсутствуют | данные отсутствуют |
| 2092 | 739307.23 | 1297882.98 | данные отсутствуют | данные отсутствуют |
| 2093 | 739307.2 | 1297882.96 | данные отсутствуют | данные отсутствуют |
| 2093 | 739307.2 | 1297882.96 | данные отсутствуют | данные отсутствуют |
| 2094 | 739305.7 | 1297881.31 | данные отсутствуют | данные отсутствуют |
| Государственный регистратор | | | ФГИС ЕГРН | |
| полное наименование должности | | | подпись | |
| | | | инициалы, фамилия | |

М.П.

Выписка из Единого государственного реестра недвижимости об объекте недвижимости
Сведения о частях земельного участка

| Земельный участок | | | | |
|--------------------------------|---------------|---------------------------------------|--|--|
| (вид объекта недвижимости) | | | | |
| Лист № ___ Раздела 4.2 | | Всего листов раздела 4.2 : ___ | | Всего разделов: ___ |
| 30.09.2021 № 99/2021/420827280 | | | | |
| Кадастровый номер: | | | 02:22:000000:239 (единое землепользование) | |
| Номер точки | Координаты, м | | Описание закрепления на местности | Средняя квадратическая погрешность определения координат характерных точек границы части земельного участка, м |
| | X | Y | | |
| 1 | 2 | 3 | 4 | 5 |
| 2094 | 739305.7 | 1297881.31 | данные отсутствуют | данные отсутствуют |
| 2095 | 739305.68 | 1297881.29 | данные отсутствуют | данные отсутствуют |
| 2095 | 739305.68 | 1297881.29 | данные отсутствуют | данные отсутствуют |
| 2096 | 739305.67 | 1297881.24 | данные отсутствуют | данные отсутствуют |
| 2096 | 739305.67 | 1297881.24 | данные отсутствуют | данные отсутствуют |
| 2097 | 739305.68 | 1297881.19 | данные отсутствуют | данные отсутствуют |
| 2097 | 739305.68 | 1297881.19 | данные отсутствуют | данные отсутствуют |
| 2098 | 739305.7 | 1297881.17 | данные отсутствуют | данные отсутствуют |
| 2098 | 739305.7 | 1297881.17 | данные отсутствуют | данные отсутствуют |
| 2099 | 739307.35 | 1297879.65 | данные отсутствуют | данные отсутствуют |
| 2099 | 739307.35 | 1297879.65 | данные отсутствуют | данные отсутствуют |
| 2100 | 739307.37 | 1297879.64 | данные отсутствуют | данные отсутствуют |
| 2100 | 739307.37 | 1297879.64 | данные отсутствуют | данные отсутствуют |
| 2101 | 739307.42 | 1297879.63 | данные отсутствуют | данные отсутствуют |
| 2101 | 739307.42 | 1297879.63 | данные отсутствуют | данные отсутствуют |
| 2102 | 739307.47 | 1297879.64 | данные отсутствуют | данные отсутствуют |
| 2102 | 739307.47 | 1297879.64 | данные отсутствуют | данные отсутствуют |
| Государственный регистратор | | | ФГИС ЕГРН | |
| полное наименование должности | | | подпись | |
| | | | инициалы, фамилия | |

М.П.

Выписка из Единого государственного реестра недвижимости об объекте недвижимости
Сведения о частях земельного участка

| Земельный участок | | | | |
|--------------------------------|---------------|---------------------------------------|--|--|
| (вид объекта недвижимости) | | | | |
| Лист № ___ Раздела 4.2 | | Всего листов раздела 4.2 : ___ | | Всего разделов: ___ |
| 30.09.2021 № 99/2021/420827280 | | | | |
| Кадастровый номер: | | | 02:22:000000:239 (единое землепользование) | |
| Номер точки | Координаты, м | | Описание закрепления на местности | Средняя квадратическая погрешность определения координат характерных точек границы части земельного участка, м |
| | X | Y | | |
| 1 | 2 | 3 | 4 | 5 |
| 2103 | 739307.49 | 1297879.66 | данные отсутствуют | данные отсутствуют |
| 2103 | 739307.49 | 1297879.66 | данные отсутствуют | данные отсутствуют |
| 2105 | 739309.02 | 1297881.33 | данные отсутствуют | данные отсутствуют |
| 2105 | 739309.02 | 1297881.33 | данные отсутствуют | данные отсутствуют |
| 2106 | 739309.03 | 1297881.38 | данные отсутствуют | данные отсутствуют |
| 2106 | 739309.03 | 1297881.38 | данные отсутствуют | данные отсутствуют |
| 2107 | 739309.02 | 1297881.43 | данные отсутствуют | данные отсутствуют |
| 2107 | 739309.02 | 1297881.43 | данные отсутствуют | данные отсутствуют |
| 2109 | 739307.35 | 1297882.96 | данные отсутствуют | данные отсутствуют |
| 2109 | 739307.35 | 1297882.96 | данные отсутствуют | данные отсутствуют |
| 2110 | 739307.33 | 1297882.98 | данные отсутствуют | данные отсутствуют |
| 2110 | 739307.33 | 1297882.98 | данные отсутствуют | данные отсутствуют |
| 2111 | 738883.19 | 1297421.63 | данные отсутствуют | данные отсутствуют |
| 2111 | 738883.19 | 1297421.63 | данные отсутствуют | данные отсутствуют |
| 2112 | 738883.14 | 1297421.62 | данные отсутствуют | данные отсутствуют |
| 2112 | 738883.14 | 1297421.62 | данные отсутствуют | данные отсутствуют |
| 2113 | 738883.11 | 1297421.6 | данные отсутствуют | данные отсутствуют |
| Государственный регистратор | | | ФГИС ЕГРН | |
| полное наименование должности | | | подпись | |
| | | | инициалы, фамилия | |

М.П.

| Земельный участок | | | | |
|--------------------------------|---------------|--------------------------------------|--|--|
| (вид объекта недвижимости) | | | | |
| Лист № __ Раздела <u>4.2</u> | | Всего листов раздела <u>4.2</u> : __ | | Всего разделов: __ |
| 30.09.2021 № 99/2021/420827280 | | | | |
| Кадастровый номер: | | | 02:22:000000:239 (единое землепользование) | |
| Номер точки | Координаты, м | | Описание закрепления на местности | Средняя квадратическая погрешность определения координат характерных точек границы части земельного участка, м |
| | X | Y | | |
| 1 | 2 | 3 | 4 | 5 |
| 2113 | 738883.11 | 1297421.6 | данные отсутствуют | данные отсутствуют |
| 2114 | 738881.61 | 1297419.95 | данные отсутствуют | данные отсутствуют |
| 2114 | 738881.61 | 1297419.95 | данные отсутствуют | данные отсутствуют |
| 2115 | 738881.59 | 1297419.93 | данные отсутствуют | данные отсутствуют |
| 2115 | 738881.59 | 1297419.93 | данные отсутствуют | данные отсутствуют |
| 2116 | 738881.58 | 1297419.88 | данные отсутствуют | данные отсутствуют |
| 2116 | 738881.58 | 1297419.88 | данные отсутствуют | данные отсутствуют |
| 2117 | 738881.59 | 1297419.83 | данные отсутствуют | данные отсутствуют |
| 2117 | 738881.59 | 1297419.83 | данные отсутствуют | данные отсутствуют |
| 2118 | 738881.61 | 1297419.81 | данные отсутствуют | данные отсутствуют |
| 2118 | 738881.61 | 1297419.81 | данные отсутствуют | данные отсутствуют |
| 2119 | 738883.25 | 1297418.3 | данные отсутствуют | данные отсутствуют |
| 2119 | 738883.25 | 1297418.3 | данные отсутствуют | данные отсутствуют |
| 2120 | 738883.27 | 1297418.28 | данные отсутствуют | данные отсутствуют |
| 2120 | 738883.27 | 1297418.28 | данные отсутствуют | данные отсутствуют |
| 2121 | 738883.32 | 1297418.27 | данные отсутствуют | данные отсутствуют |
| 2121 | 738883.32 | 1297418.27 | данные отсутствуют | данные отсутствуют |
| Государственный регистратор | | | ФГИС ЕГРН | |
| полное наименование должности | | | подпись | |
| | | | инициалы, фамилия | |

М.П.

| Земельный участок | | | | |
|--------------------------------|---------------|--------------------------------------|--|--|
| (вид объекта недвижимости) | | | | |
| Лист № __ Раздела <u>4.2</u> | | Всего листов раздела <u>4.2</u> : __ | | Всего разделов: __ |
| 30.09.2021 № 99/2021/420827280 | | | | |
| Кадастровый номер: | | | 02:22:000000:239 (единое землепользование) | |
| Номер точки | Координаты, м | | Описание закрепления на местности | Средняя квадратическая погрешность определения координат характерных точек границы части земельного участка, м |
| | X | Y | | |
| 1 | 2 | 3 | 4 | 5 |
| 2122 | 738883.37 | 1297418.28 | данные отсутствуют | данные отсутствуют |
| 2122 | 738883.37 | 1297418.28 | данные отсутствуют | данные отсутствуют |
| 2123 | 738883.39 | 1297418.3 | данные отсутствуют | данные отсутствуют |
| 2123 | 738883.39 | 1297418.3 | данные отсутствуют | данные отсутствуют |
| 2124 | 738884.91 | 1297419.95 | данные отсутствуют | данные отсутствуют |
| 2124 | 738884.91 | 1297419.95 | данные отсутствуют | данные отсутствуют |
| 2125 | 738884.93 | 1297419.97 | данные отсутствуют | данные отсутствуют |
| 2125 | 738884.93 | 1297419.97 | данные отсутствуют | данные отсутствуют |
| 2126 | 738884.94 | 1297420.02 | данные отсутствуют | данные отсутствуют |
| 2126 | 738884.94 | 1297420.02 | данные отсутствуют | данные отсутствуют |
| 2127 | 738884.93 | 1297420.07 | данные отсутствуют | данные отсутствуют |
| 2127 | 738884.93 | 1297420.07 | данные отсутствуют | данные отсутствуют |
| 2128 | 738884.91 | 1297420.09 | данные отсутствуют | данные отсутствуют |
| 2128 | 738884.91 | 1297420.09 | данные отсутствуют | данные отсутствуют |
| 2129 | 738883.26 | 1297421.6 | данные отсутствуют | данные отсутствуют |
| 2129 | 738883.26 | 1297421.6 | данные отсутствуют | данные отсутствуют |
| 2130 | 738883.24 | 1297421.62 | данные отсутствуют | данные отсутствуют |
| Государственный регистратор | | | ФГИС ЕГРН | |
| полное наименование должности | | | подпись | |
| | | | инициалы, фамилия | |

М.П.

Выписка из Единого государственного реестра недвижимости об объекте недвижимости
Сведения о частях земельного участка

| Земельный участок | | | | |
|---------------------------------|---------------|---|--|--|
| (вид объекта недвижимости) | | | | |
| Лист № _____ Раздела 4.2 | | Всего листов раздела 4.2 : _____ | | Всего разделов: _____ |
| 30.09.2021 № 99/2021/420827280 | | | | |
| Кадастровый номер: | | | 02:22:000000:239 (единое землепользование) | |
| Номер точки | Координаты, м | | Описание закрепления на местности | Средняя квадратическая погрешность определения координат характерных точек границы части земельного участка, м |
| | X | Y | | |
| 1 | 2 | 3 | 4 | 5 |
| 2130 | 738883.24 | 1297421.62 | данные отсутствуют | данные отсутствуют |
| 2131 | 738668.49 | 1297188.48 | данные отсутствуют | данные отсутствуют |
| 2132 | 738668.44 | 1297188.47 | данные отсутствуют | данные отсутствуют |
| 2133 | 738668.42 | 1297188.45 | данные отсутствуют | данные отсутствуют |
| 2134 | 738666.89 | 1297186.81 | данные отсутствуют | данные отсутствуют |
| 2134 | 738666.89 | 1297186.81 | данные отсутствуют | данные отсутствуют |
| 2135 | 738666.88 | 1297186.79 | данные отсутствуют | данные отсутствуют |
| 2135 | 738666.88 | 1297186.79 | данные отсутствуют | данные отсутствуют |
| 2136 | 738666.87 | 1297186.74 | данные отсутствуют | данные отсутствуют |
| 2136 | 738666.87 | 1297186.74 | данные отсутствуют | данные отсутствуют |
| 2137 | 738666.88 | 1297186.69 | данные отсутствуют | данные отсутствуют |
| 2137 | 738666.88 | 1297186.69 | данные отсутствуют | данные отсутствуют |
| 2138 | 738666.9 | 1297186.67 | данные отсутствуют | данные отсутствуют |
| 2138 | 738666.9 | 1297186.67 | данные отсутствуют | данные отсутствуют |
| 2139 | 738668.55 | 1297185.15 | данные отсутствуют | данные отсутствуют |
| 2139 | 738668.55 | 1297185.15 | данные отсутствуют | данные отсутствуют |
| 2140 | 738668.57 | 1297185.13 | данные отсутствуют | данные отсутствуют |
| Государственный регистратор | | | ФГИС ЕГРН | |
| полное наименование должности | | | подпись | |
| | | | инициалы, фамилия | |

М.П.

Выписка из Единого государственного реестра недвижимости об объекте недвижимости
Сведения о частях земельного участка

| Земельный участок | | | | |
|---------------------------------|---------------|---|--|--|
| (вид объекта недвижимости) | | | | |
| Лист № _____ Раздела 4.2 | | Всего листов раздела 4.2 : _____ | | Всего разделов: _____ |
| 30.09.2021 № 99/2021/420827280 | | | | |
| Кадастровый номер: | | | 02:22:000000:239 (единое землепользование) | |
| Номер точки | Координаты, м | | Описание закрепления на местности | Средняя квадратическая погрешность определения координат характерных точек границы части земельного участка, м |
| | X | Y | | |
| 1 | 2 | 3 | 4 | 5 |
| 2140 | 738668.57 | 1297185.13 | данные отсутствуют | данные отсутствуют |
| 2141 | 738668.62 | 1297185.12 | данные отсутствуют | данные отсутствуют |
| 2141 | 738668.62 | 1297185.12 | данные отсутствуют | данные отсутствуют |
| 2142 | 738668.67 | 1297185.13 | данные отсутствуют | данные отсутствуют |
| 2142 | 738668.67 | 1297185.13 | данные отсутствуют | данные отсутствуют |
| 2143 | 738668.69 | 1297185.15 | данные отсутствуют | данные отсутствуют |
| 2143 | 738668.69 | 1297185.15 | данные отсутствуют | данные отсутствуют |
| 2144 | 738670.2 | 1297186.8 | данные отсутствуют | данные отсутствуют |
| 2144 | 738670.2 | 1297186.8 | данные отсутствуют | данные отсутствуют |
| 2145 | 738670.22 | 1297186.82 | данные отсутствуют | данные отсутствуют |
| 2145 | 738670.22 | 1297186.82 | данные отсутствуют | данные отсутствуют |
| 2146 | 738670.23 | 1297186.87 | данные отсутствуют | данные отсутствуют |
| 2146 | 738670.23 | 1297186.87 | данные отсутствуют | данные отсутствуют |
| 2147 | 738670.22 | 1297186.92 | данные отсутствуют | данные отсутствуют |
| 2147 | 738670.22 | 1297186.92 | данные отсутствуют | данные отсутствуют |
| 2148 | 738670.2 | 1297186.94 | данные отсутствуют | данные отсутствуют |
| 2148 | 738670.2 | 1297186.94 | данные отсутствуют | данные отсутствуют |
| Государственный регистратор | | | ФГИС ЕГРН | |
| полное наименование должности | | | подпись | |
| | | | инициалы, фамилия | |

М.П.

| Земельный участок | | | | |
|--------------------------------|---------------|---------------------------------------|--|--|
| (вид объекта недвижимости) | | | | |
| Лист № ___ Раздела <u>4.2</u> | | Всего листов раздела <u>4.2</u> : ___ | | Всего разделов: ___ |
| 30.09.2021 № 99/2021/420827280 | | | | |
| Кадастровый номер: | | | 02:22:000000:239 (единое землепользование) | |
| Номер точки | Координаты, м | | Описание закрепления на местности | Средняя квадратическая погрешность определения координат характерных точек границы части земельного участка, м |
| | X | Y | | |
| 1 | 2 | 3 | 4 | 5 |
| 2149 | 738668.56 | 1297188.45 | данные отсутствуют | данные отсутствуют |
| 2149 | 738668.56 | 1297188.45 | данные отсутствуют | данные отсутствуют |
| 2150 | 738668.54 | 1297188.47 | данные отсутствуют | данные отсутствуют |
| 2150 | 738668.54 | 1297188.47 | данные отсутствуют | данные отсутствуют |
| 2151 | 738990.36 | 1297538.28 | данные отсутствуют | данные отсутствуют |
| 2151 | 738990.36 | 1297538.28 | данные отсутствуют | данные отсутствуют |
| 2152 | 738990.31 | 1297538.27 | данные отсутствуют | данные отсутствуют |
| 2152 | 738990.31 | 1297538.27 | данные отсутствуют | данные отсутствуют |
| 2153 | 738990.29 | 1297538.25 | данные отсутствуют | данные отсутствуют |
| 2153 | 738990.29 | 1297538.25 | данные отсутствуют | данные отсутствуют |
| 2154 | 738988.77 | 1297536.61 | данные отсутствуют | данные отсутствуют |
| 2154 | 738988.77 | 1297536.61 | данные отсутствуют | данные отсутствуют |
| 2155 | 738988.75 | 1297536.59 | данные отсутствуют | данные отсутствуют |
| 2155 | 738988.75 | 1297536.59 | данные отсутствуют | данные отсутствуют |
| 2156 | 738988.74 | 1297536.54 | данные отсутствуют | данные отсутствуют |
| 2156 | 738988.74 | 1297536.54 | данные отсутствуют | данные отсутствуют |
| 2157 | 738988.75 | 1297536.49 | данные отсутствуют | данные отсутствуют |
| Государственный регистратор | | | ФГИС ЕГРН | |
| полное наименование должности | | | подпись | |
| | | | инициалы, фамилия | |

М.П.

| Земельный участок | | | | |
|--------------------------------|---------------|---------------------------------------|--|--|
| (вид объекта недвижимости) | | | | |
| Лист № ___ Раздела <u>4.2</u> | | Всего листов раздела <u>4.2</u> : ___ | | Всего разделов: ___ |
| 30.09.2021 № 99/2021/420827280 | | | | |
| Кадастровый номер: | | | 02:22:000000:239 (единое землепользование) | |
| Номер точки | Координаты, м | | Описание закрепления на местности | Средняя квадратическая погрешность определения координат характерных точек границы части земельного участка, м |
| | X | Y | | |
| 1 | 2 | 3 | 4 | 5 |
| 2157 | 738988.75 | 1297536.49 | данные отсутствуют | данные отсутствуют |
| 2158 | 738988.77 | 1297536.47 | данные отсутствуют | данные отсутствуют |
| 2158 | 738988.77 | 1297536.47 | данные отсутствуют | данные отсутствуют |
| 2159 | 738990.4 | 1297534.95 | данные отсутствуют | данные отсутствуют |
| 2159 | 738990.4 | 1297534.95 | данные отсутствуют | данные отсутствуют |
| 2160 | 738990.42 | 1297534.93 | данные отсутствуют | данные отсутствуют |
| 2160 | 738990.42 | 1297534.93 | данные отсутствуют | данные отсутствуют |
| 2161 | 738990.47 | 1297534.92 | данные отсутствуют | данные отсутствуют |
| 2161 | 738990.47 | 1297534.92 | данные отсутствуют | данные отсутствуют |
| 2162 | 738990.52 | 1297534.93 | данные отсутствуют | данные отсутствуют |
| 2162 | 738990.52 | 1297534.93 | данные отсутствуют | данные отсутствуют |
| 2163 | 738990.54 | 1297534.95 | данные отсутствуют | данные отсутствуют |
| 2163 | 738990.54 | 1297534.95 | данные отсутствуют | данные отсутствуют |
| 2164 | 738992.08 | 1297536.58 | данные отсутствуют | данные отсутствуют |
| 2164 | 738992.08 | 1297536.58 | данные отсутствуют | данные отсутствуют |
| 2165 | 738992.09 | 1297536.6 | данные отсутствуют | данные отсутствуют |
| 2165 | 738992.09 | 1297536.6 | данные отсутствуют | данные отсутствуют |
| Государственный регистратор | | | ФГИС ЕГРН | |
| полное наименование должности | | | подпись | |
| | | | инициалы, фамилия | |

М.П.

Выписка из Единого государственного реестра недвижимости об объекте недвижимости
Сведения о частях земельного участка

| Земельный участок | | | | |
|---------------------------------------|---------------|--------------------|---|--|
| (вид объекта недвижимости) | | | | |
| Лист № | | Раздела 4.2 | | Всего листов раздела 4.2 : ____ |
| | | | | Всего разделов: ____ |
| | | | | Всего листов выписки: ____ |
| 30.09.2021 № 99/2021/420827280 | | | | |
| Кадастровый номер: | | | 02:22:000000:239 (единое землепользование) | |
| Номер точки | Координаты, м | | Описание закрепления на местности | Средняя квадратическая погрешность определения координат характерных точек границы части земельного участка, м |
| | X | Y | | |
| 1 | 2 | 3 | 4 | 5 |
| 2166 | 738992.1 | 1297536.65 | данные отсутствуют | данные отсутствуют |
| 2166 | 738992.1 | 1297536.65 | данные отсутствуют | данные отсутствуют |
| 2167 | 738992.09 | 1297536.7 | данные отсутствуют | данные отсутствуют |
| 2167 | 738992.09 | 1297536.7 | данные отсутствуют | данные отсутствуют |
| 2168 | 738992.07 | 1297536.72 | данные отсутствуют | данные отсутствуют |
| 2168 | 738992.07 | 1297536.72 | данные отсутствуют | данные отсутствуют |
| 2169 | 738990.43 | 1297538.25 | данные отсутствуют | данные отсутствуют |
| 2169 | 738990.43 | 1297538.25 | данные отсутствуют | данные отсутствуют |
| 2170 | 738990.41 | 1297538.27 | данные отсутствуют | данные отсутствуют |
| 2170 | 738990.41 | 1297538.27 | данные отсутствуют | данные отсутствуют |
| 2171 | 739521.79 | 1298116.35 | данные отсутствуют | данные отсутствуют |
| 2171 | 739521.79 | 1298116.35 | данные отсутствуют | данные отсутствуют |
| 2172 | 739521.74 | 1298116.34 | данные отсутствуют | данные отсутствуют |
| 2172 | 739521.74 | 1298116.34 | данные отсутствуют | данные отсутствуют |
| 2173 | 739521.72 | 1298116.32 | данные отсутствуют | данные отсутствуют |
| 2173 | 739521.72 | 1298116.32 | данные отсутствуют | данные отсутствуют |
| 2174 | 739520.18 | 1298114.69 | данные отсутствуют | данные отсутствуют |
| Государственный регистратор | | | ФГИС ЕГРН | |
| полное наименование должности | | | подпись | |
| | | | инициалы, фамилия | |

М.П.

Выписка из Единого государственного реестра недвижимости об объекте недвижимости
Сведения о частях земельного участка

| Земельный участок | | | | |
|---------------------------------------|---------------|--------------------|---|--|
| (вид объекта недвижимости) | | | | |
| Лист № | | Раздела 4.2 | | Всего листов раздела 4.2 : ____ |
| | | | | Всего разделов: ____ |
| | | | | Всего листов выписки: ____ |
| 30.09.2021 № 99/2021/420827280 | | | | |
| Кадастровый номер: | | | 02:22:000000:239 (единое землепользование) | |
| Номер точки | Координаты, м | | Описание закрепления на местности | Средняя квадратическая погрешность определения координат характерных точек границы части земельного участка, м |
| | X | Y | | |
| 1 | 2 | 3 | 4 | 5 |
| 2175 | 739520.17 | 1298114.67 | данные отсутствуют | данные отсутствуют |
| 2176 | 739520.16 | 1298114.62 | данные отсутствуют | данные отсутствуют |
| 2177 | 739520.17 | 1298114.57 | данные отсутствуют | данные отсутствуют |
| 2178 | 739520.19 | 1298114.55 | данные отсутствуют | данные отсутствуют |
| 2179 | 739521.82 | 1298113.02 | данные отсутствуют | данные отсутствуют |
| 2179 | 739521.82 | 1298113.02 | данные отсутствуют | данные отсутствуют |
| 2181 | 739521.89 | 1298112.99 | данные отсутствуют | данные отсутствуют |
| 2181 | 739521.89 | 1298112.99 | данные отсутствуют | данные отсутствуют |
| 2183 | 739521.96 | 1298113.02 | данные отсутствуют | данные отсутствуют |
| 2183 | 739521.96 | 1298113.02 | данные отсутствуют | данные отсутствуют |
| 2184 | 739523.49 | 1298114.65 | данные отсутствуют | данные отсутствуют |
| 2184 | 739523.49 | 1298114.65 | данные отсутствуют | данные отсутствуют |
| 2185 | 739523.51 | 1298114.67 | данные отсутствуют | данные отсутствуют |
| 2185 | 739523.51 | 1298114.67 | данные отсутствуют | данные отсутствуют |
| 2186 | 739523.52 | 1298114.72 | данные отсутствуют | данные отсутствуют |
| 2186 | 739523.52 | 1298114.72 | данные отсутствуют | данные отсутствуют |
| 2187 | 739523.51 | 1298114.77 | данные отсутствуют | данные отсутствуют |
| Государственный регистратор | | | ФГИС ЕГРН | |
| полное наименование должности | | | подпись | |
| | | | инициалы, фамилия | |

М.П.

| Земельный участок | | | | |
|---------------------------------|---------------|---|--|--|
| (вид объекта недвижимости) | | | | |
| Лист № _____ Раздела 4.2 | | Всего листов раздела 4.2 : _____ | | Всего разделов: _____ |
| 30.09.2021 № 99/2021/420827280 | | | | |
| Кадастровый номер: | | | 02:22:000000:239 (единое землепользование) | |
| Номер точки | Координаты, м | | Описание закрепления на местности | Средняя квадратическая погрешность определения координат характерных точек границы части земельного участка, м |
| | X | Y | | |
| 1 | 2 | 3 | 4 | 5 |
| 2187 | 739523.51 | 1298114.77 | данные отсутствуют | данные отсутствуют |
| 2188 | 739523.49 | 1298114.79 | данные отсутствуют | данные отсутствуют |
| 2188 | 739523.49 | 1298114.79 | данные отсутствуют | данные отсутствуют |
| 2189 | 739521.86 | 1298116.32 | данные отсутствуют | данные отсутствуют |
| 2189 | 739521.86 | 1298116.32 | данные отсутствуют | данные отсутствуют |
| 2190 | 739521.84 | 1298116.34 | данные отсутствуют | данные отсутствуют |
| 2190 | 739521.84 | 1298116.34 | данные отсутствуют | данные отсутствуют |
| 2191 | 739095.65 | 1297651.19 | данные отсутствуют | данные отсутствуют |
| 2191 | 739095.65 | 1297651.19 | данные отсутствуют | данные отсутствуют |
| 2192 | 739095.6 | 1297651.18 | данные отсутствуют | данные отсутствуют |
| 2192 | 739095.6 | 1297651.18 | данные отсутствуют | данные отсутствуют |
| 2193 | 739095.58 | 1297651.16 | данные отсутствуют | данные отсутствуют |
| 2193 | 739095.58 | 1297651.16 | данные отсутствуют | данные отсутствуют |
| 2194 | 739094.08 | 1297649.5 | данные отсутствуют | данные отсутствуют |
| 2194 | 739094.08 | 1297649.5 | данные отсутствуют | данные отсутствуют |
| 2195 | 739094.07 | 1297649.48 | данные отсутствуют | данные отсутствуют |
| 2195 | 739094.07 | 1297649.48 | данные отсутствуют | данные отсутствуют |
| Государственный регистратор | | | | ФГИС ЕГРН |
| полное наименование должности | | | подпись | инициалы, фамилия |

М.П.

| Земельный участок | | | | |
|---------------------------------|---------------|---|--|--|
| (вид объекта недвижимости) | | | | |
| Лист № _____ Раздела 4.2 | | Всего листов раздела 4.2 : _____ | | Всего разделов: _____ |
| 30.09.2021 № 99/2021/420827280 | | | | |
| Кадастровый номер: | | | 02:22:000000:239 (единое землепользование) | |
| Номер точки | Координаты, м | | Описание закрепления на местности | Средняя квадратическая погрешность определения координат характерных точек границы части земельного участка, м |
| | X | Y | | |
| 1 | 2 | 3 | 4 | 5 |
| 2196 | 739094.05 | 1297649.43 | данные отсутствуют | данные отсутствуют |
| 2196 | 739094.05 | 1297649.43 | данные отсутствуют | данные отсутствуют |
| 2197 | 739094.07 | 1297649.38 | данные отсутствуют | данные отсутствуют |
| 2197 | 739094.07 | 1297649.38 | данные отсутствуют | данные отсутствуют |
| 2198 | 739094.08 | 1297649.36 | данные отсутствуют | данные отсутствуют |
| 2198 | 739094.08 | 1297649.36 | данные отсутствуют | данные отсутствуют |
| 2199 | 739095.74 | 1297647.86 | данные отсутствуют | данные отсутствуют |
| 2199 | 739095.74 | 1297647.86 | данные отсутствуют | данные отсутствуют |
| 2200 | 739095.76 | 1297647.84 | данные отсутствуют | данные отсутствуют |
| 2200 | 739095.76 | 1297647.84 | данные отсутствуют | данные отсутствуют |
| 2201 | 739095.81 | 1297647.83 | данные отсутствуют | данные отсутствуют |
| 2201 | 739095.81 | 1297647.83 | данные отсутствуют | данные отсутствуют |
| 2202 | 739095.86 | 1297647.84 | данные отсутствуют | данные отсутствуют |
| 2202 | 739095.86 | 1297647.84 | данные отсутствуют | данные отсутствуют |
| 2203 | 739095.88 | 1297647.86 | данные отсутствуют | данные отсутствуют |
| 2203 | 739095.88 | 1297647.86 | данные отсутствуют | данные отсутствуют |
| 2204 | 739097.38 | 1297649.52 | данные отсутствуют | данные отсутствуют |
| Государственный регистратор | | | | ФГИС ЕГРН |
| полное наименование должности | | | подпись | инициалы, фамилия |

М.П.

| Земельный участок | | | | |
|---------------------------------|---------------|---|--|--|
| (вид объекта недвижимости) | | | | |
| Лист № _____ Раздела 4.2 | | Всего листов раздела 4.2 : _____ | | Всего разделов: _____ |
| 30.09.2021 № 99/2021/420827280 | | | | |
| Кадастровый номер: | | | 02:22:000000:239 (единое землепользование) | |
| Номер точки | Координаты, м | | Описание закрепления на местности | Средняя квадратическая погрешность определения координат характерных точек границы части земельного участка, м |
| | X | Y | | |
| 1 | 2 | 3 | 4 | 5 |
| 2204 | 739097.38 | 1297649.52 | данные отсутствуют | данные отсутствуют |
| 2205 | 739097.4 | 1297649.54 | данные отсутствуют | данные отсутствуют |
| 2205 | 739097.4 | 1297649.54 | данные отсутствуют | данные отсутствуют |
| 2206 | 739097.41 | 1297649.59 | данные отсутствуют | данные отсутствуют |
| 2206 | 739097.41 | 1297649.59 | данные отсутствуют | данные отсутствуют |
| 2207 | 739097.4 | 1297649.64 | данные отсутствуют | данные отсутствуют |
| 2207 | 739097.4 | 1297649.64 | данные отсутствуют | данные отсутствуют |
| 2208 | 739097.38 | 1297649.66 | данные отсутствуют | данные отсутствуют |
| 2208 | 739097.38 | 1297649.66 | данные отсутствуют | данные отсутствуют |
| 2209 | 739095.72 | 1297651.16 | данные отсутствуют | данные отсутствуют |
| 2209 | 739095.72 | 1297651.16 | данные отсутствуют | данные отсутствуют |
| 2210 | 739095.7 | 1297651.18 | данные отсутствуют | данные отсутствуют |
| 2210 | 739095.7 | 1297651.18 | данные отсутствуют | данные отсутствуют |
| 2211 | 738136.37 | 1296619.18 | данные отсутствуют | данные отсутствуют |
| 2211 | 738136.37 | 1296619.18 | данные отсутствуют | данные отсутствуют |
| 2212 | 738136.32 | 1296619.17 | данные отсутствуют | данные отсутствуют |
| 2212 | 738136.32 | 1296619.17 | данные отсутствуют | данные отсутствуют |
| Государственный регистратор | | | | ФГИС ЕГРН |
| полное наименование должности | | | подпись | инициалы, фамилия |

М.П.

| Земельный участок | | | | |
|---------------------------------|---------------|---|--|--|
| (вид объекта недвижимости) | | | | |
| Лист № _____ Раздела 4.2 | | Всего листов раздела 4.2 : _____ | | Всего разделов: _____ |
| 30.09.2021 № 99/2021/420827280 | | | | |
| Кадастровый номер: | | | 02:22:000000:239 (единое землепользование) | |
| Номер точки | Координаты, м | | Описание закрепления на местности | Средняя квадратическая погрешность определения координат характерных точек границы части земельного участка, м |
| | X | Y | | |
| 1 | 2 | 3 | 4 | 5 |
| 2213 | 738136.29 | 1296619.15 | данные отсутствуют | данные отсутствуют |
| 2213 | 738136.29 | 1296619.15 | данные отсутствуют | данные отсутствуют |
| 2214 | 738134.76 | 1296617.52 | данные отсутствуют | данные отсутствуют |
| 2214 | 738134.76 | 1296617.52 | данные отсутствуют | данные отсутствуют |
| 2215 | 738134.75 | 1296617.5 | данные отсутствуют | данные отсутствуют |
| 2215 | 738134.75 | 1296617.5 | данные отсутствуют | данные отсутствуют |
| 2216 | 738134.73 | 1296617.45 | данные отсутствуют | данные отсутствуют |
| 2216 | 738134.73 | 1296617.45 | данные отсутствуют | данные отсутствуют |
| 2217 | 738134.75 | 1296617.4 | данные отсутствуют | данные отсутствуют |
| 2217 | 738134.75 | 1296617.4 | данные отсутствуют | данные отсутствуют |
| 2218 | 738134.76 | 1296617.38 | данные отсутствуют | данные отсутствуют |
| 2218 | 738134.76 | 1296617.38 | данные отсутствуют | данные отсутствуют |
| 2219 | 738136.39 | 1296615.85 | данные отсутствуют | данные отсутствуют |
| 2219 | 738136.39 | 1296615.85 | данные отсутствуют | данные отсутствуют |
| 2220 | 738136.41 | 1296615.83 | данные отсутствуют | данные отсутствуют |
| 2220 | 738136.41 | 1296615.83 | данные отсутствуют | данные отсутствуют |
| 2221 | 738136.46 | 1296615.82 | данные отсутствуют | данные отсутствуют |
| Государственный регистратор | | | | ФГИС ЕГРН |
| полное наименование должности | | | подпись | инициалы, фамилия |

М.П.

| Земельный участок | | | | |
|--------------------------------|---------------|--|-----------------------------------|--|
| (вид объекта недвижимости) | | | | |
| Лист № __ Раздела 4.2 | | Всего листов раздела 4.2 : __ | | Всего разделов: __ |
| 30.09.2021 № 99/2021/420827280 | | | | |
| Кадастровый номер: | | 02:22:000000:239 (единое землепользование) | | |
| Номер точки | Координаты, м | | Описание закрепления на местности | Средняя квадратическая погрешность определения координат характерных точек границы части земельного участка, м |
| | X | Y | | |
| 1 | 2 | 3 | 4 | 5 |
| 2221 | 738136.46 | 1296615.82 | данные отсутствуют | данные отсутствуют |
| 2222 | 738136.51 | 1296615.83 | данные отсутствуют | данные отсутствуют |
| 2222 | 738136.51 | 1296615.83 | данные отсутствуют | данные отсутствуют |
| 2223 | 738136.53 | 1296615.85 | данные отсутствуют | данные отсутствуют |
| 2223 | 738136.53 | 1296615.85 | данные отсутствуют | данные отсутствуют |
| 2224 | 738138.06 | 1296617.47 | данные отсутствуют | данные отсутствуют |
| 2224 | 738138.06 | 1296617.47 | данные отсутствуют | данные отсутствуют |
| 2225 | 738138.08 | 1296617.49 | данные отсутствуют | данные отсутствуют |
| 2225 | 738138.08 | 1296617.49 | данные отсутствуют | данные отсутствуют |
| 2226 | 738138.09 | 1296617.54 | данные отсутствуют | данные отсутствуют |
| 2226 | 738138.09 | 1296617.54 | данные отсутствуют | данные отсутствуют |
| 2227 | 738138.08 | 1296617.59 | данные отсутствуют | данные отсутствуют |
| 2227 | 738138.08 | 1296617.59 | данные отсутствуют | данные отсутствуют |
| 2228 | 738138.06 | 1296617.61 | данные отсутствуют | данные отсутствуют |
| 2228 | 738138.06 | 1296617.61 | данные отсутствуют | данные отсутствуют |
| 2229 | 738136.44 | 1296619.15 | данные отсутствуют | данные отсутствуют |
| 2229 | 738136.44 | 1296619.15 | данные отсутствуют | данные отсутствуют |
| Государственный регистратор | | | | ФГИС ЕГРН |
| полное наименование должности | | | подпись | инициалы, фамилия |

М.П.

| Земельный участок | | | | |
|--------------------------------|---------------|--|-----------------------------------|--|
| (вид объекта недвижимости) | | | | |
| Лист № __ Раздела 4.2 | | Всего листов раздела 4.2 : __ | | Всего разделов: __ |
| 30.09.2021 № 99/2021/420827280 | | | | |
| Кадастровый номер: | | 02:22:000000:239 (единое землепользование) | | |
| Номер точки | Координаты, м | | Описание закрепления на местности | Средняя квадратическая погрешность определения координат характерных точек границы части земельного участка, м |
| | X | Y | | |
| 1 | 2 | 3 | 4 | 5 |
| 2230 | 738136.42 | 1296619.17 | данные отсутствуют | данные отсутствуют |
| 2230 | 738136.42 | 1296619.17 | данные отсутствуют | данные отсутствуют |
| 2231 | 738562.89 | 1297073.66 | данные отсутствуют | данные отсутствуют |
| 2231 | 738562.89 | 1297073.66 | данные отсутствуют | данные отсутствуют |
| 2232 | 738562.84 | 1297073.65 | данные отсутствуют | данные отсутствуют |
| 2232 | 738562.84 | 1297073.65 | данные отсутствуют | данные отсутствуют |
| 2233 | 738562.82 | 1297073.63 | данные отсутствуют | данные отсутствуют |
| 2233 | 738562.82 | 1297073.63 | данные отсутствуют | данные отсутствуют |
| 2234 | 738561.31 | 1297071.98 | данные отсутствуют | данные отсутствуют |
| 2234 | 738561.31 | 1297071.98 | данные отсутствуют | данные отсутствуют |
| 2235 | 738561.29 | 1297071.96 | данные отсутствуют | данные отсутствуют |
| 2235 | 738561.29 | 1297071.96 | данные отсутствуют | данные отсутствуют |
| 2236 | 738561.28 | 1297071.91 | данные отсутствуют | данные отсутствуют |
| 2236 | 738561.28 | 1297071.91 | данные отсутствуют | данные отсутствуют |
| 2237 | 738561.29 | 1297071.86 | данные отсутствуют | данные отсутствуют |
| 2237 | 738561.29 | 1297071.86 | данные отсутствуют | данные отсутствуют |
| 2238 | 738561.31 | 1297071.84 | данные отсутствуют | данные отсутствуют |
| Государственный регистратор | | | | ФГИС ЕГРН |
| полное наименование должности | | | подпись | инициалы, фамилия |

М.П.

Выписка из Единого государственного реестра недвижимости об объекте недвижимости
Сведения о частях земельного участка

| Земельный участок | | | | |
|--------------------------------|---------------|--------------------------------------|--|--|
| (вид объекта недвижимости) | | | | |
| Лист № __ Раздела 4.2 | | Всего листов раздела 4.2 : __ | | Всего разделов: __ |
| 30.09.2021 № 99/2021/420827280 | | | | |
| Кадастровый номер: | | | 02:22:000000:239 (единое землепользование) | |
| Номер точки | Координаты, м | | Описание закрепления на местности | Средняя квадратическая погрешность определения координат характерных точек границы части земельного участка, м |
| | X | Y | | |
| 1 | 2 | 3 | 4 | 5 |
| 2238 | 738561.31 | 1297071.84 | данные отсутствуют | данные отсутствуют |
| 2239 | 738562.95 | 1297070.33 | данные отсутствуют | данные отсутствуют |
| 2239 | 738562.95 | 1297070.33 | данные отсутствуют | данные отсутствуют |
| 2240 | 738562.97 | 1297070.31 | данные отсутствуют | данные отсутствуют |
| 2240 | 738562.97 | 1297070.31 | данные отсутствуют | данные отсутствуют |
| 2241 | 738563.02 | 1297070.3 | данные отсутствуют | данные отсутствуют |
| 2241 | 738563.02 | 1297070.3 | данные отсутствуют | данные отсутствуют |
| 2242 | 738563.07 | 1297070.31 | данные отсутствуют | данные отсутствуют |
| 2242 | 738563.07 | 1297070.31 | данные отсутствуют | данные отсутствуют |
| 2243 | 738563.09 | 1297070.33 | данные отсутствуют | данные отсутствуют |
| 2243 | 738563.09 | 1297070.33 | данные отсутствуют | данные отсутствуют |
| 2244 | 738564.61 | 1297071.97 | данные отсутствуют | данные отсутствуют |
| 2244 | 738564.61 | 1297071.97 | данные отсутствуют | данные отсутствуют |
| 2245 | 738564.62 | 1297071.99 | данные отсутствуют | данные отсутствуют |
| 2245 | 738564.62 | 1297071.99 | данные отсутствуют | данные отсутствуют |
| 2246 | 738564.64 | 1297072.04 | данные отсутствуют | данные отсутствуют |
| 2246 | 738564.64 | 1297072.04 | данные отсутствуют | данные отсутствуют |
| Государственный регистратор | | | | ФГИС ЕГРН |
| полное наименование должности | | | подпись | инициалы, фамилия |

М.П.

Выписка из Единого государственного реестра недвижимости об объекте недвижимости
Сведения о частях земельного участка

| Земельный участок | | | | |
|--------------------------------|---------------|--------------------------------------|--|--|
| (вид объекта недвижимости) | | | | |
| Лист № __ Раздела 4.2 | | Всего листов раздела 4.2 : __ | | Всего разделов: __ |
| 30.09.2021 № 99/2021/420827280 | | | | |
| Кадастровый номер: | | | 02:22:000000:239 (единое землепользование) | |
| Номер точки | Координаты, м | | Описание закрепления на местности | Средняя квадратическая погрешность определения координат характерных точек границы части земельного участка, м |
| | X | Y | | |
| 1 | 2 | 3 | 4 | 5 |
| 2247 | 738564.62 | 1297072.09 | данные отсутствуют | данные отсутствуют |
| 2247 | 738564.62 | 1297072.09 | данные отсутствуют | данные отсутствуют |
| 2248 | 738564.61 | 1297072.11 | данные отсутствуют | данные отсутствуют |
| 2248 | 738564.61 | 1297072.11 | данные отсутствуют | данные отсутствуют |
| 2249 | 738562.96 | 1297073.63 | данные отсутствуют | данные отсутствуют |
| 2249 | 738562.96 | 1297073.63 | данные отсутствуют | данные отсутствуют |
| 2250 | 738562.94 | 1297073.65 | данные отсутствуют | данные отсутствуют |
| 2250 | 738562.94 | 1297073.65 | данные отсутствуют | данные отсутствуют |
| 2251 | 738781.34 | 1297311.33 | данные отсутствуют | данные отсутствуют |
| 2251 | 738781.34 | 1297311.33 | данные отсутствуют | данные отсутствуют |
| 2252 | 738781.29 | 1297311.32 | данные отсутствуют | данные отсутствуют |
| 2252 | 738781.29 | 1297311.32 | данные отсутствуют | данные отсутствуют |
| 2253 | 738781.27 | 1297311.3 | данные отсутствуют | данные отсутствуют |
| 2253 | 738781.27 | 1297311.3 | данные отсутствуют | данные отсутствуют |
| 2254 | 738779.75 | 1297309.66 | данные отсутствуют | данные отсутствуют |
| 2254 | 738779.75 | 1297309.66 | данные отсутствуют | данные отсутствуют |
| 2255 | 738779.74 | 1297309.64 | данные отсутствуют | данные отсутствуют |
| Государственный регистратор | | | | ФГИС ЕГРН |
| полное наименование должности | | | подпись | инициалы, фамилия |

М.П.

| Земельный участок | | | | |
|--------------------------------|---------------|--------------------------------------|--|--|
| (вид объекта недвижимости) | | | | |
| Лист № __ Раздела 4.2 | | Всего листов раздела 4.2 : __ | | Всего разделов: __ |
| 30.09.2021 № 99/2021/420827280 | | | | |
| Кадастровый номер: | | | 02:22:000000:239 (единое землепользование) | |
| Номер точки | Координаты, м | | Описание закрепления на местности | Средняя квадратическая погрешность определения координат характерных точек границы части земельного участка, м |
| | X | Y | | |
| 1 | 2 | 3 | 4 | 5 |
| 2255 | 738779.74 | 1297309.64 | данные отсутствуют | данные отсутствуют |
| 2256 | 738779.72 | 1297309.59 | данные отсутствуют | данные отсутствуют |
| 2256 | 738779.72 | 1297309.59 | данные отсутствуют | данные отсутствуют |
| 2257 | 738779.74 | 1297309.54 | данные отсутствуют | данные отсутствуют |
| 2257 | 738779.74 | 1297309.54 | данные отсутствуют | данные отсутствуют |
| 2258 | 738779.75 | 1297309.52 | данные отсутствуют | данные отсутствуют |
| 2258 | 738779.75 | 1297309.52 | данные отсутствуют | данные отсутствуют |
| 2260 | 738781.42 | 1297307.98 | данные отсутствуют | данные отсутствуют |
| 2260 | 738781.42 | 1297307.98 | данные отсутствуют | данные отсутствуют |
| 2261 | 738781.47 | 1297307.97 | данные отсутствуют | данные отсутствуют |
| 2261 | 738781.47 | 1297307.97 | данные отсутствуют | данные отсутствуют |
| 2262 | 738781.52 | 1297307.98 | данные отсутствуют | данные отсутствуют |
| 2262 | 738781.52 | 1297307.98 | данные отсутствуют | данные отсутствуют |
| 2264 | 738783.05 | 1297309.65 | данные отсутствуют | данные отсутствуют |
| 2264 | 738783.05 | 1297309.65 | данные отсутствуют | данные отсутствуют |
| 2265 | 738783.06 | 1297309.67 | данные отсутствуют | данные отсутствуют |
| 2265 | 738783.06 | 1297309.67 | данные отсутствуют | данные отсутствуют |
| Государственный регистратор | | | ФГИС ЕГРН | |
| полное наименование должности | | | подпись | |
| | | | инициалы, фамилия | |

М.П.

Раздел 4.2

Выписка из Единого государственного реестра недвижимости об объекте недвижимости
Сведения о частях земельного участка

| Земельный участок | | | | |
|--------------------------------|---------------|--------------------------------------|--|--|
| (вид объекта недвижимости) | | | | |
| Лист № __ Раздела 4.2 | | Всего листов раздела 4.2 : __ | | Всего разделов: __ |
| 30.09.2021 № 99/2021/420827280 | | | | |
| Кадастровый номер: | | | 02:22:000000:239 (единое землепользование) | |
| Номер точки | Координаты, м | | Описание закрепления на местности | Средняя квадратическая погрешность определения координат характерных точек границы части земельного участка, м |
| | X | Y | | |
| 1 | 2 | 3 | 4 | 5 |
| 2266 | 738783.08 | 1297309.72 | данные отсутствуют | данные отсутствуют |
| 2266 | 738783.08 | 1297309.72 | данные отсутствуют | данные отсутствуют |
| 2267 | 738783.06 | 1297309.77 | данные отсутствуют | данные отсутствуют |
| 2267 | 738783.06 | 1297309.77 | данные отсутствуют | данные отсутствуют |
| 2268 | 738783.05 | 1297309.79 | данные отсутствуют | данные отсутствуют |
| 2268 | 738783.05 | 1297309.79 | данные отсутствуют | данные отсутствуют |
| 2269 | 738781.41 | 1297311.3 | данные отсутствуют | данные отсутствуют |
| 2269 | 738781.41 | 1297311.3 | данные отсутствуют | данные отсутствуют |
| 2270 | 738781.39 | 1297311.32 | данные отсутствуют | данные отсутствуют |
| 2270 | 738781.39 | 1297311.32 | данные отсутствуют | данные отсутствуют |
| 2271 | 738351.33 | 1296846.65 | данные отсутствуют | данные отсутствуют |
| 2271 | 738351.33 | 1296846.65 | данные отсутствуют | данные отсутствуют |
| 2272 | 738351.28 | 1296846.64 | данные отсутствуют | данные отсутствуют |
| 2272 | 738351.28 | 1296846.64 | данные отсутствуют | данные отсутствуют |
| 2273 | 738351.26 | 1296846.62 | данные отсутствуют | данные отсутствуют |
| 2273 | 738351.26 | 1296846.62 | данные отсутствуют | данные отсутствуют |
| 2274 | 738349.73 | 1296844.99 | данные отсутствуют | данные отсутствуют |
| Государственный регистратор | | | ФГИС ЕГРН | |
| полное наименование должности | | | подпись | |
| | | | инициалы, фамилия | |

М.П.

Выписка из Единого государственного реестра недвижимости об объекте недвижимости
Сведения о частях земельного участка

| Земельный участок | | | | |
|--------------------------------|---------------|---------------------------------------|--|--|
| (вид объекта недвижимости) | | | | |
| Лист № ___ Раздела 4.2 | | Всего листов раздела 4.2 : ___ | | Всего разделов: ___ |
| 30.09.2021 № 99/2021/420827280 | | | | |
| Кадастровый номер: | | | 02:22:000000:239 (единое землепользование) | |
| Номер точки | Координаты, м | | Описание закрепления на местности | Средняя квадратическая погрешность определения координат характерных точек границы части земельного участка, м |
| | X | Y | | |
| 1 | 2 | 3 | 4 | 5 |
| 2274 | 738349.73 | 1296844.99 | данные отсутствуют | данные отсутствуют |
| 2275 | 738349.71 | 1296844.97 | данные отсутствуют | данные отсутствуют |
| 2275 | 738349.71 | 1296844.97 | данные отсутствуют | данные отсутствуют |
| 2276 | 738349.7 | 1296844.92 | данные отсутствуют | данные отсутствуют |
| 2276 | 738349.7 | 1296844.92 | данные отсутствуют | данные отсутствуют |
| 2277 | 738349.71 | 1296844.87 | данные отсутствуют | данные отсутствуют |
| 2277 | 738349.71 | 1296844.87 | данные отсутствуют | данные отсутствуют |
| 2278 | 738349.73 | 1296844.85 | данные отсутствуют | данные отсутствуют |
| 2278 | 738349.73 | 1296844.85 | данные отсутствуют | данные отсутствуют |
| 2279 | 738351.36 | 1296843.32 | данные отсутствуют | данные отсутствуют |
| 2279 | 738351.36 | 1296843.32 | данные отсутствуют | данные отсутствуют |
| 2280 | 738351.38 | 1296843.3 | данные отсутствуют | данные отсутствуют |
| 2280 | 738351.38 | 1296843.3 | данные отсутствуют | данные отсутствуют |
| 2281 | 738351.43 | 1296843.29 | данные отсутствуют | данные отсутствуют |
| 2281 | 738351.43 | 1296843.29 | данные отсутствуют | данные отсутствуют |
| 2282 | 738351.48 | 1296843.3 | данные отсутствуют | данные отсутствуют |
| 2282 | 738351.48 | 1296843.3 | данные отсутствуют | данные отсутствуют |
| Государственный регистратор | | | | ФГИС ЕГРН |
| полное наименование должности | | | подпись | инициалы, фамилия |

М.П.

Выписка из Единого государственного реестра недвижимости об объекте недвижимости
Сведения о частях земельного участка

| Земельный участок | | | | |
|--------------------------------|---------------|---------------------------------------|--|--|
| (вид объекта недвижимости) | | | | |
| Лист № ___ Раздела 4.2 | | Всего листов раздела 4.2 : ___ | | Всего разделов: ___ |
| 30.09.2021 № 99/2021/420827280 | | | | |
| Кадастровый номер: | | | 02:22:000000:239 (единое землепользование) | |
| Номер точки | Координаты, м | | Описание закрепления на местности | Средняя квадратическая погрешность определения координат характерных точек границы части земельного участка, м |
| | X | Y | | |
| 1 | 2 | 3 | 4 | 5 |
| 2283 | 738351.5 | 1296843.32 | данные отсутствуют | данные отсутствуют |
| 2283 | 738351.5 | 1296843.32 | данные отсутствуют | данные отсутствуют |
| 2284 | 738353.03 | 1296844.95 | данные отсутствуют | данные отсутствуют |
| 2284 | 738353.03 | 1296844.95 | данные отсутствуют | данные отсутствуют |
| 2285 | 738353.05 | 1296844.97 | данные отсутствуют | данные отсутствуют |
| 2285 | 738353.05 | 1296844.97 | данные отсутствуют | данные отсутствуют |
| 2286 | 738353.06 | 1296845.02 | данные отсутствуют | данные отсутствуют |
| 2286 | 738353.06 | 1296845.02 | данные отсутствуют | данные отсутствуют |
| 2287 | 738353.05 | 1296845.07 | данные отсутствуют | данные отсутствуют |
| 2287 | 738353.05 | 1296845.07 | данные отсутствуют | данные отсутствуют |
| 2288 | 738353.03 | 1296845.09 | данные отсутствуют | данные отсутствуют |
| 2288 | 738353.03 | 1296845.09 | данные отсутствуют | данные отсутствуют |
| 2289 | 738351.4 | 1296846.62 | данные отсутствуют | данные отсутствуют |
| 2289 | 738351.4 | 1296846.62 | данные отсутствуют | данные отсутствуют |
| 2290 | 738351.38 | 1296846.64 | данные отсутствуют | данные отсутствуют |
| 2290 | 738351.38 | 1296846.64 | данные отсутствуют | данные отсутствуют |
| 2291 | 737926.74 | 1296396.84 | данные отсутствуют | данные отсутствуют |
| Государственный регистратор | | | | ФГИС ЕГРН |
| полное наименование должности | | | подпись | инициалы, фамилия |

М.П.

| Земельный участок | | | | |
|--------------------------------|---------------|--------------------------------------|--|--|
| (вид объекта недвижимости) | | | | |
| Лист № __ Раздела 4.2 | | Всего листов раздела 4.2 : __ | | Всего разделов: __ |
| 30.09.2021 № 99/2021/420827280 | | | | |
| Кадастровый номер: | | | 02:22:000000:239 (единое землепользование) | |
| Номер точки | Координаты, м | | Описание закрепления на местности | Средняя квадратическая погрешность определения координат характерных точек границы части земельного участка, м |
| | X | Y | | |
| 1 | 2 | 3 | 4 | 5 |
| 2291 | 737926.74 | 1296396.84 | данные отсутствуют | данные отсутствуют |
| 2292 | 737926.69 | 1296396.83 | данные отсутствуют | данные отсутствуют |
| 2292 | 737926.69 | 1296396.83 | данные отсутствуют | данные отсутствуют |
| 2293 | 737926.67 | 1296396.81 | данные отсутствуют | данные отсутствуют |
| 2293 | 737926.67 | 1296396.81 | данные отсутствуют | данные отсутствуют |
| 2294 | 737925.13 | 1296395.19 | данные отсутствуют | данные отсутствуют |
| 2294 | 737925.13 | 1296395.19 | данные отсутствуют | данные отсутствуют |
| 2295 | 737925.11 | 1296395.17 | данные отсутствуют | данные отсутствуют |
| 2295 | 737925.11 | 1296395.17 | данные отсутствуют | данные отсутствуют |
| 2296 | 737925.1 | 1296395.12 | данные отсутствуют | данные отсутствуют |
| 2296 | 737925.1 | 1296395.12 | данные отсутствуют | данные отсутствуют |
| 2297 | 737925.11 | 1296395.07 | данные отсутствуют | данные отсутствуют |
| 2297 | 737925.11 | 1296395.07 | данные отсутствуют | данные отсутствуют |
| 2298 | 737925.13 | 1296395.05 | данные отсутствуют | данные отсутствуют |
| 2298 | 737925.13 | 1296395.05 | данные отсутствуют | данные отсутствуют |
| 2299 | 737926.76 | 1296393.51 | данные отсутствуют | данные отсутствуют |
| 2299 | 737926.76 | 1296393.51 | данные отсутствуют | данные отсутствуют |
| Государственный регистратор | | | ФГИС ЕГРН | |
| полное наименование должности | | | подпись | |
| | | | инициалы, фамилия | |

М.П.

Раздел 4.2

Выписка из Единого государственного реестра недвижимости об объекте недвижимости
Сведения о частях земельного участка

| Земельный участок | | | | |
|--------------------------------|---------------|--------------------------------------|--|--|
| (вид объекта недвижимости) | | | | |
| Лист № __ Раздела 4.2 | | Всего листов раздела 4.2 : __ | | Всего разделов: __ |
| 30.09.2021 № 99/2021/420827280 | | | | |
| Кадастровый номер: | | | 02:22:000000:239 (единое землепользование) | |
| Номер точки | Координаты, м | | Описание закрепления на местности | Средняя квадратическая погрешность определения координат характерных точек границы части земельного участка, м |
| | X | Y | | |
| 1 | 2 | 3 | 4 | 5 |
| 2300 | 737926.78 | 1296393.49 | данные отсутствуют | данные отсутствуют |
| 2300 | 737926.78 | 1296393.49 | данные отсутствуют | данные отсутствуют |
| 2301 | 737926.83 | 1296393.48 | данные отсутствуют | данные отсутствуют |
| 2301 | 737926.83 | 1296393.48 | данные отсутствуют | данные отсутствуют |
| 2302 | 737926.88 | 1296393.49 | данные отсутствуют | данные отсутствуют |
| 2302 | 737926.88 | 1296393.49 | данные отсутствуют | данные отсутствуют |
| 2303 | 737926.9 | 1296393.51 | данные отсутствуют | данные отсутствуют |
| 2303 | 737926.9 | 1296393.51 | данные отсутствуют | данные отсутствуют |
| 2304 | 737928.43 | 1296395.13 | данные отсутствуют | данные отсутствуют |
| 2304 | 737928.43 | 1296395.13 | данные отсутствуют | данные отсутствуют |
| 2305 | 737928.45 | 1296395.15 | данные отсутствуют | данные отсутствуют |
| 2305 | 737928.45 | 1296395.15 | данные отсутствуют | данные отсутствуют |
| 2306 | 737928.46 | 1296395.2 | данные отсутствуют | данные отсутствуют |
| 2306 | 737928.46 | 1296395.2 | данные отсутствуют | данные отсутствуют |
| 2307 | 737928.45 | 1296395.25 | данные отсутствуют | данные отсутствуют |
| 2307 | 737928.45 | 1296395.25 | данные отсутствуют | данные отсутствуют |
| 2308 | 737928.43 | 1296395.27 | данные отсутствуют | данные отсутствуют |
| Государственный регистратор | | | ФГИС ЕГРН | |
| полное наименование должности | | | подпись | |
| | | | инициалы, фамилия | |

М.П.

Выписка из Единого государственного реестра недвижимости об объекте недвижимости
Сведения о частях земельного участка

| Земельный участок | | | | |
|--------------------------------|---------------|--------------------------------------|--|--|
| (вид объекта недвижимости) | | | | |
| Лист № __ Раздела 4.2 | | Всего листов раздела 4.2 : __ | | Всего разделов: __ |
| 30.09.2021 № 99/2021/420827280 | | | | |
| Кадастровый номер: | | | 02:22:000000:239 (единое землепользование) | |
| Номер точки | Координаты, м | | Описание закрепления на местности | Средняя квадратическая погрешность определения координат характерных точек границы части земельного участка, м |
| | X | Y | | |
| 1 | 2 | 3 | 4 | 5 |
| 2308 | 737928.43 | 1296395.27 | данные отсутствуют | данные отсутствуют |
| 2309 | 737926.81 | 1296396.81 | данные отсутствуют | данные отсутствуют |
| 2309 | 737926.81 | 1296396.81 | данные отсутствуют | данные отсутствуют |
| 2310 | 737926.79 | 1296396.83 | данные отсутствуют | данные отсутствуют |
| 2310 | 737926.79 | 1296396.83 | данные отсутствуют | данные отсутствуют |
| 2311 | 738244.31 | 1296733.71 | данные отсутствуют | данные отсутствуют |
| 2311 | 738244.31 | 1296733.71 | данные отсутствуют | данные отсутствуют |
| 2312 | 738244.26 | 1296733.7 | данные отсутствуют | данные отсутствуют |
| 2312 | 738244.26 | 1296733.7 | данные отсутствуют | данные отсутствуют |
| 2313 | 738244.24 | 1296733.68 | данные отсутствуют | данные отсутствуют |
| 2313 | 738244.24 | 1296733.68 | данные отсутствуют | данные отсутствуют |
| 2314 | 738242.7 | 1296732.06 | данные отсутствуют | данные отсутствуют |
| 2314 | 738242.7 | 1296732.06 | данные отсутствуют | данные отсутствуют |
| 2315 | 738242.68 | 1296732.04 | данные отсутствуют | данные отсутствуют |
| 2315 | 738242.68 | 1296732.04 | данные отсутствуют | данные отсутствуют |
| 2316 | 738242.67 | 1296731.99 | данные отсутствуют | данные отсутствуют |
| 2316 | 738242.67 | 1296731.99 | данные отсутствуют | данные отсутствуют |
| Государственный регистратор | | | | ФГИС ЕГРН |
| полное наименование должности | | | подпись | инициалы, фамилия |

М.П.

Раздел 4.2

Выписка из Единого государственного реестра недвижимости об объекте недвижимости
Сведения о частях земельного участка

| Земельный участок | | | | |
|--------------------------------|---------------|--------------------------------------|--|--|
| (вид объекта недвижимости) | | | | |
| Лист № __ Раздела 4.2 | | Всего листов раздела 4.2 : __ | | Всего разделов: __ |
| 30.09.2021 № 99/2021/420827280 | | | | |
| Кадастровый номер: | | | 02:22:000000:239 (единое землепользование) | |
| Номер точки | Координаты, м | | Описание закрепления на местности | Средняя квадратическая погрешность определения координат характерных точек границы части земельного участка, м |
| | X | Y | | |
| 1 | 2 | 3 | 4 | 5 |
| 2317 | 738242.68 | 1296731.94 | данные отсутствуют | данные отсутствуют |
| 2317 | 738242.68 | 1296731.94 | данные отсутствуют | данные отсутствуют |
| 2318 | 738242.7 | 1296731.92 | данные отсутствуют | данные отсутствуют |
| 2318 | 738242.7 | 1296731.92 | данные отсутствуют | данные отсутствуют |
| 2319 | 738244.32 | 1296730.38 | данные отсутствуют | данные отсутствуют |
| 2319 | 738244.32 | 1296730.38 | данные отсутствуют | данные отсутствуют |
| 2320 | 738244.34 | 1296730.36 | данные отсутствуют | данные отсутствуют |
| 2320 | 738244.34 | 1296730.36 | данные отсутствуют | данные отсутствуют |
| 2321 | 738244.39 | 1296730.35 | данные отсутствуют | данные отсутствуют |
| 2321 | 738244.39 | 1296730.35 | данные отсутствуют | данные отсутствуют |
| 2322 | 738244.44 | 1296730.36 | данные отсутствуют | данные отсутствуют |
| 2322 | 738244.44 | 1296730.36 | данные отсутствуют | данные отсутствуют |
| 2323 | 738244.46 | 1296730.38 | данные отсутствуют | данные отсутствуют |
| 2323 | 738244.46 | 1296730.38 | данные отсутствуют | данные отсутствуют |
| 2325 | 738246.01 | 1296732.02 | данные отсутствуют | данные отсутствуют |
| 2325 | 738246.01 | 1296732.02 | данные отсутствуют | данные отсутствуют |
| 2326 | 738246.03 | 1296732.07 | данные отсутствуют | данные отсутствуют |
| Государственный регистратор | | | | ФГИС ЕГРН |
| полное наименование должности | | | подпись | инициалы, фамилия |

М.П.

| Земельный участок | | | | |
|--------------------------------|---------------|--------------------------------------|--|--|
| (вид объекта недвижимости) | | | | |
| Лист № __ Раздела 4.2 | | Всего листов раздела 4.2 : __ | | Всего разделов: __ |
| 30.09.2021 № 99/2021/420827280 | | | | |
| Кадастровый номер: | | | 02:22:000000:239 (единое землепользование) | |
| Номер точки | Координаты, м | | Описание закрепления на местности | Средняя квадратическая погрешность определения координат характерных точек границы части земельного участка, м |
| | X | Y | | |
| 1 | 2 | 3 | 4 | 5 |
| 2326 | 738246.03 | 1296732.07 | данные отсутствуют | данные отсутствуют |
| 2327 | 738246.01 | 1296732.12 | данные отсутствуют | данные отсутствуют |
| 2327 | 738246.01 | 1296732.12 | данные отсутствуют | данные отсутствуют |
| 2329 | 738244.38 | 1296733.68 | данные отсутствуют | данные отсутствуют |
| 2329 | 738244.38 | 1296733.68 | данные отсутствуют | данные отсутствуют |
| 2330 | 738244.36 | 1296733.7 | данные отсутствуют | данные отсутствуют |
| 2330 | 738244.36 | 1296733.7 | данные отсутствуют | данные отсутствуют |
| 2331 | 739201.67 | 1297768.19 | данные отсутствуют | данные отсутствуют |
| 2331 | 739201.67 | 1297768.19 | данные отсутствуют | данные отсутствуют |
| 2332 | 739201.62 | 1297768.18 | данные отсутствуют | данные отсутствуют |
| 2332 | 739201.62 | 1297768.18 | данные отсутствуют | данные отсутствуют |
| 2333 | 739201.6 | 1297768.16 | данные отсутствуют | данные отсутствуют |
| 2333 | 739201.6 | 1297768.16 | данные отсутствуют | данные отсутствуют |
| 2334 | 739200.09 | 1297766.52 | данные отсутствуют | данные отсутствуют |
| 2334 | 739200.09 | 1297766.52 | данные отсутствуют | данные отсутствуют |
| 2335 | 739200.07 | 1297766.5 | данные отсутствуют | данные отсутствуют |
| 2335 | 739200.07 | 1297766.5 | данные отсутствуют | данные отсутствуют |
| Государственный регистратор | | | ФГИС ЕГРН | |
| полное наименование должности | | | подпись | |
| | | | инициалы, фамилия | |

М.П.

Раздел 4.2

Выписка из Единого государственного реестра недвижимости об объекте недвижимости
Сведения о частях земельного участка

| Земельный участок | | | | |
|--------------------------------|---------------|--------------------------------------|--|--|
| (вид объекта недвижимости) | | | | |
| Лист № __ Раздела 4.2 | | Всего листов раздела 4.2 : __ | | Всего разделов: __ |
| 30.09.2021 № 99/2021/420827280 | | | | |
| Кадастровый номер: | | | 02:22:000000:239 (единое землепользование) | |
| Номер точки | Координаты, м | | Описание закрепления на местности | Средняя квадратическая погрешность определения координат характерных точек границы части земельного участка, м |
| | X | Y | | |
| 1 | 2 | 3 | 4 | 5 |
| 2336 | 739200.06 | 1297766.45 | данные отсутствуют | данные отсутствуют |
| 2336 | 739200.06 | 1297766.45 | данные отсутствуют | данные отсутствуют |
| 2337 | 739200.07 | 1297766.4 | данные отсутствуют | данные отсутствуют |
| 2337 | 739200.07 | 1297766.4 | данные отсутствуют | данные отсутствуют |
| 2338 | 739200.09 | 1297766.38 | данные отсутствуют | данные отсутствуют |
| 2338 | 739200.09 | 1297766.38 | данные отсутствуют | данные отсутствуют |
| 2339 | 739201.73 | 1297764.87 | данные отсутствуют | данные отсутствуют |
| 2339 | 739201.73 | 1297764.87 | данные отсутствуют | данные отсутствуют |
| 2340 | 739201.75 | 1297764.85 | данные отсутствуют | данные отсутствуют |
| 2340 | 739201.75 | 1297764.85 | данные отсутствуют | данные отсутствуют |
| 2341 | 739201.8 | 1297764.84 | данные отсутствуют | данные отсутствуют |
| 2341 | 739201.8 | 1297764.84 | данные отсутствуют | данные отсутствуют |
| 2342 | 739201.85 | 1297764.85 | данные отсутствуют | данные отсутствуют |
| 2342 | 739201.85 | 1297764.85 | данные отсутствуют | данные отсутствуют |
| 2343 | 739201.87 | 1297764.87 | данные отсутствуют | данные отсутствуют |
| 2343 | 739201.87 | 1297764.87 | данные отсутствуют | данные отсутствуют |
| 2344 | 739203.39 | 1297766.51 | данные отсутствуют | данные отсутствуют |
| Государственный регистратор | | | ФГИС ЕГРН | |
| полное наименование должности | | | подпись | |
| | | | инициалы, фамилия | |

М.П.

Выписка из Единого государственного реестра недвижимости об объекте недвижимости
Сведения о частях земельного участка

| Земельный участок | | | | |
|--------------------------------|---------------|--------------------------------------|--|--|
| (вид объекта недвижимости) | | | | |
| Лист № __ Раздела 4.2 | | Всего листов раздела 4.2 : __ | | Всего разделов: __ |
| 30.09.2021 № 99/2021/420827280 | | | | |
| Кадастровый номер: | | | 02:22:000000:239 (единое землепользование) | |
| Номер точки | Координаты, м | | Описание закрепления на местности | Средняя квадратическая погрешность определения координат характерных точек границы части земельного участка, м |
| | X | Y | | |
| 1 | 2 | 3 | 4 | 5 |
| 2344 | 739203.39 | 1297766.51 | данные отсутствуют | данные отсутствуют |
| 2345 | 739203.41 | 1297766.53 | данные отсутствуют | данные отсутствуют |
| 2345 | 739203.41 | 1297766.53 | данные отсутствуют | данные отсутствуют |
| 2346 | 739203.42 | 1297766.58 | данные отсутствуют | данные отсутствуют |
| 2346 | 739203.42 | 1297766.58 | данные отсутствуют | данные отсутствуют |
| 2347 | 739203.41 | 1297766.63 | данные отсутствуют | данные отсутствуют |
| 2347 | 739203.41 | 1297766.63 | данные отсутствуют | данные отсутствуют |
| 2348 | 739203.39 | 1297766.65 | данные отсутствуют | данные отсутствуют |
| 2348 | 739203.39 | 1297766.65 | данные отсутствуют | данные отсутствуют |
| 2349 | 739201.74 | 1297768.16 | данные отсутствуют | данные отсутствуют |
| 2349 | 739201.74 | 1297768.16 | данные отсутствуют | данные отсутствуют |
| 2350 | 739201.72 | 1297768.18 | данные отсутствуют | данные отсутствуют |
| 2350 | 739201.72 | 1297768.18 | данные отсутствуют | данные отсутствуют |
| 2351 | 739471.24 | 1298050.59 | данные отсутствуют | данные отсутствуют |
| 2351 | 739471.24 | 1298050.59 | данные отсутствуют | данные отсутствуют |
| 2352 | 739475.66 | 1298055.49 | данные отсутствуют | данные отсутствуют |
| 2353 | 739468.75 | 1298056.94 | данные отсутствуют | данные отсутствуют |
| Государственный регистратор | | | ФГИС ЕГРН | |
| полное наименование должности | | | подпись | |
| | | | инициалы, фамилия | |

М.П.

Выписка из Единого государственного реестра недвижимости об объекте недвижимости
Сведения о частях земельного участка

| Земельный участок | | | | |
|--------------------------------|---------------|--------------------------------------|--|--|
| (вид объекта недвижимости) | | | | |
| Лист № __ Раздела 4.2 | | Всего листов раздела 4.2 : __ | | Всего разделов: __ |
| 30.09.2021 № 99/2021/420827280 | | | | |
| Кадастровый номер: | | | 02:22:000000:239 (единое землепользование) | |
| Номер точки | Координаты, м | | Описание закрепления на местности | Средняя квадратическая погрешность определения координат характерных точек границы части земельного участка, м |
| | X | Y | | |
| 1 | 2 | 3 | 4 | 5 |
| 2353 | 739468.75 | 1298056.94 | данные отсутствуют | данные отсутствуют |
| 2368 | 737342.33 | 1298023.04 | данные отсутствуют | данные отсутствуют |
| 2371 | 737248.67 | 1298229.1 | данные отсутствуют | данные отсутствуют |
| 2372 | 737194.39 | 1298258.7 | данные отсутствуют | данные отсутствуют |
| 2373 | 737168.91 | 1298293.78 | данные отсутствуют | данные отсутствуют |
| 2374 | 737131.59 | 1298346.89 | данные отсутствуют | данные отсутствуют |
| 2374 | 737131.59 | 1298346.89 | данные отсутствуют | данные отсутствуют |
| 2375 | 737032.63 | 1298483.43 | данные отсутствуют | данные отсутствуют |
| 2375 | 737032.63 | 1298483.43 | данные отсутствуют | данные отсутствуют |
| 2479 | 738485.98 | 1299053.58 | данные отсутствуют | данные отсутствуют |
| 2480 | 738394.03 | 1299185.77 | данные отсутствуют | данные отсутствуют |
| 2481 | 738426.53 | 1299215.5 | данные отсутствуют | данные отсутствуют |
| 2482 | 738248.48 | 1299416.65 | данные отсутствуют | данные отсутствуют |
| 2502 | 738790.12 | 1299882.73 | данные отсутствуют | данные отсутствуют |
| 2503 | 738778.23 | 1299879.49 | данные отсутствуют | данные отсутствуют |
| 2505 | 738634.1 | 1299889.52 | данные отсутствуют | данные отсутствуют |
| 2507 | 738481.4 | 1299811.33 | данные отсутствуют | данные отсутствуют |
| Государственный регистратор | | | ФГИС ЕГРН | |
| полное наименование должности | | | подпись | |
| | | | инициалы, фамилия | |

М.П.

| Земельный участок | | | | |
|--------------------------------|---------------|--------------------------------------|--|--|
| (вид объекта недвижимости) | | | | |
| Лист № __ Раздела 4.2 | | Всего листов раздела 4.2 : __ | | Всего разделов: __ |
| 30.09.2021 № 99/2021/420827280 | | | | |
| Кадастровый номер: | | | 02:22:000000:239 (единое землепользование) | |
| Номер точки | Координаты, м | | Описание закрепления на местности | Средняя квадратическая погрешность определения координат характерных точек границы части земельного участка, м |
| | X | Y | | |
| 1 | 2 | 3 | 4 | 5 |
| 2513 | 738360.63 | 1299606.95 | данные отсутствуют | данные отсутствуют |
| 2515 | 738384.48 | 1299572.08 | данные отсутствуют | данные отсутствуют |
| 2516 | 738385.45 | 1299571.22 | данные отсутствуют | данные отсутствуют |
| 2517 | 738386.09 | 1299570.3 | данные отсутствуют | данные отсутствуют |
| 2518 | 738398.79 | 1299554.12 | данные отсутствуют | данные отсутствуют |
| 2525 | 738515.27 | 1299407.12 | данные отсутствуют | данные отсутствуют |
| 2525 | 738515.27 | 1299407.12 | данные отсутствуют | данные отсутствуют |
| 2526 | 738537.89 | 1299379.03 | данные отсутствуют | данные отсутствуют |
| 2529 | 738675.71 | 1299431.33 | данные отсутствуют | данные отсутствуют |
| 2534 | 738205.85 | 1299763.65 | данные отсутствуют | данные отсутствуют |
| 2535 | 738207.71 | 1299764.89 | данные отсутствуют | данные отсутствуют |
| 2536 | 738206.46 | 1299766.75 | данные отсутствуют | данные отсутствуют |
| 2537 | 738204.6 | 1299765.51 | данные отсутствуют | данные отсутствуют |
| 2538 | 738236.68 | 1299717.46 | данные отсутствуют | данные отсутствуют |
| 2539 | 738238.55 | 1299718.69 | данные отсутствуют | данные отсутствуют |
| 2540 | 738237.32 | 1299720.56 | данные отсутствуют | данные отсутствуют |
| 2541 | 738235.45 | 1299719.33 | данные отсутствуют | данные отсутствуют |
| Государственный регистратор | | | | ФГИС ЕГРН |
| полное наименование должности | | | подпись | инициалы, фамилия |

М.П.

Раздел 4.2

Выписка из Единого государственного реестра недвижимости об объекте недвижимости
Сведения о частях земельного участка

| Земельный участок | | | | |
|--------------------------------|---------------|--------------------------------------|--|--|
| (вид объекта недвижимости) | | | | |
| Лист № __ Раздела 4.2 | | Всего листов раздела 4.2 : __ | | Всего разделов: __ |
| 30.09.2021 № 99/2021/420827280 | | | | |
| Кадастровый номер: | | | 02:22:000000:239 (единое землепользование) | |
| Номер точки | Координаты, м | | Описание закрепления на местности | Средняя квадратическая погрешность определения координат характерных точек границы части земельного участка, м |
| | X | Y | | |
| 1 | 2 | 3 | 4 | 5 |
| 2542 | 738294.01 | 1299623.48 | данные отсутствуют | данные отсутствуют |
| 2542 | 738294.01 | 1299623.48 | данные отсутствуют | данные отсутствуют |
| 2543 | 738295.62 | 1299630.13 | данные отсутствуют | данные отсутствуют |
| 2543 | 738295.62 | 1299630.13 | данные отсутствуют | данные отсутствуют |
| 2544 | 738303.27 | 1299629.77 | данные отсутствуют | данные отсутствуют |
| 2544 | 738303.27 | 1299629.77 | данные отсутствуют | данные отсутствуют |
| 2545 | 738303.36 | 1299631.76 | данные отсутствуют | данные отсутствуют |
| 2545 | 738303.36 | 1299631.76 | данные отсутствуют | данные отсутствуют |
| 2546 | 738295.55 | 1299632.14 | данные отсутствуют | данные отсутствуют |
| 2546 | 738295.55 | 1299632.14 | данные отсутствуют | данные отсутствуют |
| 2547 | 738295.1 | 1299632.68 | данные отсутствуют | данные отсутствуют |
| 2547 | 738295.1 | 1299632.68 | данные отсутствуют | данные отсутствуют |
| 2548 | 738291.32 | 1299638.95 | данные отсутствуют | данные отсутствуют |
| 2549 | 738289.61 | 1299637.91 | данные отсутствуют | данные отсутствуют |
| 2550 | 738293.43 | 1299631.58 | данные отсутствуют | данные отсутствуют |
| 2550 | 738293.43 | 1299631.58 | данные отсутствуют | данные отсутствуют |
| 2551 | 738293.73 | 1299630.83 | данные отсутствуют | данные отсутствуют |
| Государственный регистратор | | | | ФГИС ЕГРН |
| полное наименование должности | | | подпись | инициалы, фамилия |

М.П.

Выписка из Единого государственного реестра недвижимости об объекте недвижимости
Сведения о частях земельного участка

| Земельный участок | | | | |
|--------------------------------|---------------|--------------------------------------|--|--|
| (вид объекта недвижимости) | | | | |
| Лист № __ Раздела 4.2 | | Всего листов раздела 4.2 : __ | | Всего разделов: __ |
| 30.09.2021 № 99/2021/420827280 | | | | |
| Кадастровый номер: | | | 02:22:000000:239 (единое землепользование) | |
| Номер точки | Координаты, м | | Описание закрепления на местности | Средняя квадратическая погрешность определения координат характерных точек границы части земельного участка, м |
| | X | Y | | |
| 1 | 2 | 3 | 4 | 5 |
| 2551 | 738293.73 | 1299630.83 | данные отсутствуют | данные отсутствуют |
| 2552 | 738292.07 | 1299623.95 | данные отсутствуют | данные отсутствуют |
| 2552 | 738292.07 | 1299623.95 | данные отсутствуют | данные отсутствуют |
| 2557 | 738336.91 | 1299591.54 | данные отсутствуют | данные отсутствуют |
| 2559 | 738333.05 | 1299596.85 | данные отсутствуют | данные отсутствуют |
| 2559 | 738333.05 | 1299596.85 | данные отсутствуют | данные отсутствуют |
| 2560 | 738332.84 | 1299597.07 | данные отсутствуют | данные отсутствуют |
| 2560 | 738332.84 | 1299597.07 | данные отсутствуют | данные отсутствуют |
| 2563 | 738330.84 | 1299597.78 | данные отсутствуют | данные отсутствуют |
| 2563 | 738330.84 | 1299597.78 | данные отсутствуют | данные отсутствуют |
| 2564 | 738323.05 | 1299599.72 | данные отсутствуют | данные отсутствуют |
| 2564 | 738323.05 | 1299599.72 | данные отсутствуют | данные отсутствуют |
| 2565 | 738322.56 | 1299597.78 | данные отсутствуют | данные отсутствуют |
| 2566 | 738331.1 | 1299595.65 | данные отсутствуют | данные отсутствуют |
| 2566 | 738331.1 | 1299595.65 | данные отсутствуют | данные отсутствуют |
| 2567 | 738332.02 | 1299595.13 | данные отсутствуют | данные отсутствуют |
| 2567 | 738332.02 | 1299595.13 | данные отсутствуют | данные отсутствуют |
| Государственный регистратор | | | ФГИС ЕГРН | |
| полное наименование должности | | | подпись | |
| | | | инициалы, фамилия | |

М.П.

Выписка из Единого государственного реестра недвижимости об объекте недвижимости
Сведения о частях земельного участка

| Земельный участок | | | | |
|--------------------------------|---------------|--------------------------------------|--|--|
| (вид объекта недвижимости) | | | | |
| Лист № __ Раздела 4.2 | | Всего листов раздела 4.2 : __ | | Всего разделов: __ |
| 30.09.2021 № 99/2021/420827280 | | | | |
| Кадастровый номер: | | | 02:22:000000:239 (единое землепользование) | |
| Номер точки | Координаты, м | | Описание закрепления на местности | Средняя квадратическая погрешность определения координат характерных точек границы части земельного участка, м |
| | X | Y | | |
| 1 | 2 | 3 | 4 | 5 |
| 2568 | 738516.08 | 1299383.6 | данные отсутствуют | данные отсутствуют |
| 2568 | 738516.08 | 1299383.6 | данные отсутствуют | данные отсутствуют |
| 2569 | 738517.66 | 1299382.38 | данные отсутствуют | данные отсутствуют |
| 2569 | 738517.66 | 1299382.38 | данные отсутствуют | данные отсутствуют |
| 2570 | 738522.23 | 1299388.37 | данные отсутствуют | данные отсутствуют |
| 2571 | 738522.41 | 1299388.56 | данные отсутствуют | данные отсутствуют |
| 2572 | 738529.24 | 1299385.4 | данные отсутствуют | данные отсутствуют |
| 2573 | 738530.08 | 1299387.22 | данные отсутствуют | данные отсутствуют |
| 2574 | 738522.93 | 1299390.53 | данные отсутствуют | данные отсутствуют |
| 2575 | 738521.34 | 1299397.72 | данные отсутствуют | данные отсутствуют |
| 2575 | 738521.34 | 1299397.72 | данные отсутствуют | данные отсутствуют |
| 2576 | 738519.39 | 1299397.29 | данные отсутствуют | данные отсутствуют |
| 2576 | 738519.39 | 1299397.29 | данные отсутствуют | данные отсутствуют |
| 2577 | 738520.94 | 1299390.26 | данные отсутствуют | данные отсутствуют |
| 2578 | 738520.66 | 1299389.62 | данные отсутствуют | данные отсутствуют |
| 2579 | 738506.38 | 1299313.16 | данные отсутствуют | данные отсутствуют |
| 2579 | 738506.38 | 1299313.16 | данные отсутствуют | данные отсутствуют |
| Государственный регистратор | | | ФГИС ЕГРН | |
| полное наименование должности | | | подпись | |
| | | | инициалы, фамилия | |

М.П.

| Земельный участок | | | | |
|--------------------------------|---------------|---------------------------------------|--|--|
| (вид объекта недвижимости) | | | | |
| Лист № ___ Раздела 4.2 | | Всего листов раздела 4.2 : ___ | | Всего разделов: ___ |
| 30.09.2021 № 99/2021/420827280 | | | | |
| Кадастровый номер: | | | 02:22:000000:239 (единое землепользование) | |
| Номер точки | Координаты, м | | Описание закрепления на местности | Средняя квадратическая погрешность определения координат характерных точек границы части земельного участка, м |
| | X | Y | | |
| 1 | 2 | 3 | 4 | 5 |
| 2580 | 738506.88 | 1299315.34 | данные отсутствуют | данные отсутствуют |
| 2580 | 738506.88 | 1299315.34 | данные отсутствуют | данные отсутствуют |
| 2581 | 738504.7 | 1299315.84 | данные отсутствуют | данные отсутствуют |
| 2581 | 738504.7 | 1299315.84 | данные отсутствуют | данные отсутствуют |
| 2582 | 738504.2 | 1299313.66 | данные отсутствуют | данные отсутствуют |
| 2582 | 738504.2 | 1299313.66 | данные отсутствуют | данные отсутствуют |
| 2583 | 745264.28 | 1296502.49 | данные отсутствуют | данные отсутствуют |
| 2584 | 745263.41 | 1296534.97 | данные отсутствуют | данные отсутствуют |
| 2585 | 744994.09 | 1296824.22 | данные отсутствуют | данные отсутствуют |
| 2586 | 744735.51 | 1297102.09 | данные отсутствуют | данные отсутствуют |
| 2587 | 744552.12 | 1297253.68 | данные отсутствуют | данные отсутствуют |
| 2588 | 744357.14 | 1297416.63 | данные отсутствуют | данные отсутствуют |
| 2589 | 744348.29 | 1297395.62 | данные отсутствуют | данные отсутствуют |
| 2590 | 744538.37 | 1297237.15 | данные отсутствуют | данные отсутствуют |
| 2591 | 744720.73 | 1297086.41 | данные отсутствуют | данные отсутствуют |
| 2592 | 744978.36 | 1296809.57 | данные отсутствуют | данные отсутствуют |
| 2593 | 742756.27 | 1299535.64 | данные отсутствуют | данные отсутствуют |
| Государственный регистратор | | | ФГИС ЕГРН | |
| полное наименование должности | | | подпись | |
| | | | инициалы, фамилия | |

М.П.

Раздел 4.2

Выписка из Единого государственного реестра недвижимости об объекте недвижимости
Сведения о частях земельного участка

| Земельный участок | | | | |
|--------------------------------|---------------|---------------------------------------|--|--|
| (вид объекта недвижимости) | | | | |
| Лист № ___ Раздела 4.2 | | Всего листов раздела 4.2 : ___ | | Всего разделов: ___ |
| 30.09.2021 № 99/2021/420827280 | | | | |
| Кадастровый номер: | | | 02:22:000000:239 (единое землепользование) | |
| Номер точки | Координаты, м | | Описание закрепления на местности | Средняя квадратическая погрешность определения координат характерных точек границы части земельного участка, м |
| | X | Y | | |
| 1 | 2 | 3 | 4 | 5 |
| 2594 | 742766.99 | 1299554.51 | данные отсутствуют | данные отсутствуют |
| 2595 | 742762.98 | 1299557.58 | данные отсутствуют | данные отсутствуют |
| 2596 | 742752.06 | 1299538.86 | данные отсутствуют | данные отсутствуют |
| 2597 | 742760.63 | 1299559.39 | данные отсутствуют | данные отсутствуют |
| 2598 | 742745.83 | 1299570.73 | данные отсутствуют | данные отсутствуют |
| 2599 | 742533.93 | 1299737.14 | данные отсутствуют | данные отсутствуют |
| 2600 | 742487.93 | 1299776.24 | данные отсутствуют | данные отсутствуют |
| 2601 | 742392.78 | 1299808.78 | данные отсутствуют | данные отсутствуют |
| 2602 | 742329.09 | 1299807.03 | данные отсутствуют | данные отсутствуют |
| 2603 | 742351.92 | 1299800.01 | данные отсутствуют | данные отсутствуют |
| 2604 | 742477.15 | 1299757.18 | данные отсутствуют | данные отсутствуют |
| 2605 | 742520.33 | 1299720.48 | данные отсутствуют | данные отсутствуют |
| 2606 | 742732.63 | 1299553.76 | данные отсутствуют | данные отсутствуют |
| 2607 | 742751.02 | 1299539.66 | данные отсутствуют | данные отсутствуют |
| 2608 | 741369.6 | 1300183.07 | данные отсутствуют | данные отсутствуют |
| 2609 | 741373.46 | 1300186.81 | данные отсутствуют | данные отсутствуют |
| 2610 | 741384.56 | 1300195.43 | данные отсутствуют | данные отсутствуют |
| Государственный регистратор | | | ФГИС ЕГРН | |
| полное наименование должности | | | подпись | |
| | | | инициалы, фамилия | |

М.П.

Выписка из Единого государственного реестра недвижимости об объекте недвижимости
Сведения о частях земельного участка

| Земельный участок | | | | |
|--------------------------------|---------------|---------------------------------------|--|--|
| (вид объекта недвижимости) | | | | |
| Лист № ___ Раздела 4.2 | | Всего листов раздела 4.2 : ___ | | Всего разделов: ___ |
| 30.09.2021 № 99/2021/420827280 | | | | |
| Кадастровый номер: | | | 02:22:000000:239 (единое землепользование) | |
| Номер точки | Координаты, м | | Описание закрепления на местности | Средняя квадратическая погрешность определения координат характерных точек границы части земельного участка, м |
| | X | Y | | |
| 1 | 2 | 3 | 4 | 5 |
| 2611 | 741340.82 | 1300196.7 | данные отсутствуют | данные отсутствуют |
| 2612 | 741345.14 | 1300194.65 | данные отсутствуют | данные отсутствуют |
| 2613 | 741347.05 | 1300193.75 | данные отсутствуют | данные отсутствуют |
| 2614 | 738784.82 | 1299887.22 | данные отсутствуют | данные отсутствуют |
| 2615 | 738769.94 | 1299883.24 | данные отсутствуют | данные отсутствуют |
| 2616 | 738672.46 | 1299429.24 | данные отсутствуют | данные отсутствуют |
| 2617 | 738673.53 | 1299429.16 | данные отсутствуют | данные отсутствуют |
| 2618 | 738425.69 | 1299753.12 | данные отсутствуют | данные отсутствуют |
| 2619 | 738589.28 | 1299860.19 | данные отсутствуют | данные отсутствуют |
| 2620 | 738576.52 | 1299863.62 | данные отсутствуют | данные отсутствуют |
| 2621 | 738578.82 | 1299866.05 | данные отсутствуют | данные отсутствуют |
| 2622 | 738607.36 | 1299872.02 | данные отсутствуют | данные отсутствуют |
| 2623 | 738700.15 | 1299891.43 | данные отсутствуют | данные отсутствуют |
| 2624 | 738764.05 | 1299904.79 | данные отсутствуют | данные отсутствуют |
| 2625 | 738743.24 | 1299922.4 | данные отсутствуют | данные отсутствуют |
| 2626 | 738577.37 | 1299887.71 | данные отсутствуют | данные отсутствуют |
| 2627 | 738588.97 | 1299900.45 | данные отсутствуют | данные отсутствуют |
| Государственный регистратор | | | ФГИС ЕГРН | |
| полное наименование должности | | | подпись | |
| | | | инициалы, фамилия | |

М.П.

Раздел 4.2

Выписка из Единого государственного реестра недвижимости об объекте недвижимости
Сведения о частях земельного участка

| Земельный участок | | | | |
|--------------------------------|---------------|---------------------------------------|--|--|
| (вид объекта недвижимости) | | | | |
| Лист № ___ Раздела 4.2 | | Всего листов раздела 4.2 : ___ | | Всего разделов: ___ |
| 30.09.2021 № 99/2021/420827280 | | | | |
| Кадастровый номер: | | | 02:22:000000:239 (единое землепользование) | |
| Номер точки | Координаты, м | | Описание закрепления на местности | Средняя квадратическая погрешность определения координат характерных точек границы части земельного участка, м |
| | X | Y | | |
| 1 | 2 | 3 | 4 | 5 |
| 2628 | 738599.22 | 1300044.88 | данные отсутствуют | данные отсутствуют |
| 2629 | 738578.91 | 1300062.26 | данные отсутствуют | данные отсутствуют |
| 2630 | 738568.05 | 1299909.42 | данные отсутствуют | данные отсутствуют |
| 2631 | 738480.01 | 1299812.75 | данные отсутствуют | данные отсутствуют |
| 2632 | 738435.2 | 1299763.57 | данные отсутствуют | данные отсутствуют |
| 2633 | 738399.37 | 1299178.1 | данные отсутствуют | данные отсутствуют |
| 2634 | 738413.62 | 1299190.55 | данные отсутствуют | данные отсутствуют |
| 2635 | 738456.1 | 1299224.1 | данные отсутствуют | данные отсутствуют |
| 2636 | 738512.36 | 1299271.51 | данные отсутствуют | данные отсутствуют |
| 2637 | 738507.96 | 1299323.68 | данные отсутствуют | данные отсутствуют |
| 2638 | 738519.15 | 1299384.33 | данные отсутствуют | данные отсутствуют |
| 2639 | 738519.96 | 1299388.69 | данные отсутствуют | данные отсутствуют |
| 2640 | 738520.56 | 1299391.99 | данные отсутствуют | данные отсутствуют |
| 2641 | 738521.5 | 1299397.03 | данные отсутствуют | данные отсутствуют |
| 2642 | 738521.85 | 1299398.95 | данные отсутствуют | данные отсутствуют |
| 2643 | 738498.1 | 1299388.74 | данные отсутствуют | данные отсутствуют |
| 2644 | 738486.29 | 1299324.75 | данные отсутствуют | данные отсутствуют |
| Государственный регистратор | | | ФГИС ЕГРН | |
| полное наименование должности | | | подпись | |
| | | | инициалы, фамилия | |

М.П.

| Земельный участок | | | | |
|--------------------------------|---------------|--------------------------------------|--|--|
| (вид объекта недвижимости) | | | | |
| Лист № __ Раздела <u>4.2</u> | | Всего листов раздела <u>4.2</u> : __ | | Всего разделов: __ |
| 30.09.2021 № 99/2021/420827280 | | | | |
| Кадастровый номер: | | | 02:22:000000:239 (единое землепользование) | |
| Номер точки | Координаты, м | | Описание закрепления на местности | Средняя квадратическая погрешность определения координат характерных точек границы части земельного участка, м |
| | X | Y | | |
| 1 | 2 | 3 | 4 | 5 |
| 2645 | 738490.21 | 1299278.43 | данные отсутствуют | данные отсутствуют |
| 2646 | 738419.95 | 1299222.94 | данные отсутствуют | данные отсутствуют |
| 2647 | 738392.6 | 1299549.95 | данные отсутствуют | данные отсутствуют |
| 2648 | 738384.7 | 1299572.32 | данные отсутствуют | данные отсутствуют |
| 2649 | 738360.81 | 1299607.16 | данные отсутствуют | данные отсутствуют |
| 2650 | 738355.64 | 1299611.79 | данные отсутствуют | данные отсутствуют |
| 2651 | 738360.75 | 1299620.73 | данные отсутствуют | данные отсутствуют |
| 2652 | 738421.53 | 1299686.45 | данные отсутствуют | данные отсутствуют |
| 2653 | 738395.69 | 1299720.18 | данные отсутствуют | данные отсутствуют |
| 2654 | 738325.79 | 1299643.42 | данные отсутствуют | данные отсутствуют |
| 2655 | 738322.35 | 1299636.94 | данные отсутствуют | данные отсутствуют |
| 2656 | 738340.22 | 1299620.26 | данные отсутствуют | данные отсутствуют |
| 2657 | 738326 | 1299605 | данные отсутствуют | данные отсутствуют |
| 2658 | 738330.85 | 1299602.22 | данные отсутствуют | данные отсутствуют |
| 2659 | 738330.86 | 1299607 | данные отсутствуют | данные отсутствуют |
| 2659 | 738330.86 | 1299607 | данные отсутствуют | данные отсутствуют |
| 2659 | 738330.86 | 1299607 | данные отсутствуют | данные отсутствуют |
| Государственный регистратор | | | ФГИС ЕГРН | |
| полное наименование должности | | | подпись | |
| | | | инициалы, фамилия | |

М.П.

| Земельный участок | | | | |
|--------------------------------|---------------|--------------------------------------|--|--|
| (вид объекта недвижимости) | | | | |
| Лист № __ Раздела <u>4.2</u> | | Всего листов раздела <u>4.2</u> : __ | | Всего разделов: __ |
| 30.09.2021 № 99/2021/420827280 | | | | |
| Кадастровый номер: | | | 02:22:000000:239 (единое землепользование) | |
| Номер точки | Координаты, м | | Описание закрепления на местности | Средняя квадратическая погрешность определения координат характерных точек границы части земельного участка, м |
| | X | Y | | |
| 1 | 2 | 3 | 4 | 5 |
| 2660 | 738332.86 | 1299607 | данные отсутствуют | данные отсутствуют |
| 2660 | 738332.86 | 1299607 | данные отсутствуют | данные отсутствуют |
| 2660 | 738332.86 | 1299607 | данные отсутствуют | данные отсутствуют |
| 2661 | 738332.85 | 1299601.08 | данные отсутствуют | данные отсутствуют |
| 2662 | 738339.84 | 1299597.07 | данные отсутствуют | данные отсутствуют |
| 2663 | 737262.6 | 1298208.84 | данные отсутствуют | данные отсутствуют |
| 2664 | 737354.2 | 1298243.02 | данные отсутствуют | данные отсутствуют |
| 2665 | 737342.46 | 1298261.59 | данные отсутствуют | данные отсутствуют |
| 2666 | 737250.04 | 1298227.11 | данные отсутствуют | данные отсутствуют |
| 2667 | 737063.6 | 1298462.45 | данные отсутствуют | данные отсутствуют |
| 2668 | 737054.76 | 1298494.01 | данные отсутствуют | данные отсутствуют |
| 2669 | 737036.13 | 1298478.61 | данные отсутствуют | данные отсутствуют |
| 2670 | 737036.78 | 1298478.49 | данные отсутствуют | данные отсутствуют |
| 2671 | 737037.14 | 1298477.21 | данные отсутствуют | данные отсутствуют |
| 2672 | 737182.85 | 1298273.93 | данные отсутствуют | данные отсутствуют |
| 2673 | 737182.85 | 1298264.99 | данные отсутствуют | данные отсутствуют |
| 2674 | 737211.08 | 1298249.6 | данные отсутствуют | данные отсутствуют |
| Государственный регистратор | | | ФГИС ЕГРН | |
| полное наименование должности | | | подпись | |
| | | | инициалы, фамилия | |

М.П.

Выписка из Единого государственного реестра недвижимости об объекте недвижимости
Сведения о частях земельного участка

| Земельный участок | | | | |
|--------------------------------|---------------|--------------------------------------|--|--|
| (вид объекта недвижимости) | | | | |
| Лист № __ Раздела 4.2 | | Всего листов раздела 4.2 : __ | | Всего разделов: __ |
| 30.09.2021 № 99/2021/420827280 | | | | |
| Кадастровый номер: | | | 02:22:000000:239 (единое землепользование) | |
| Номер точки | Координаты, м | | Описание закрепления на местности | Средняя квадратическая погрешность определения координат характерных точек границы части земельного участка, м |
| | X | Y | | |
| 1 | 2 | 3 | 4 | 5 |
| 2675 | 738512.3 | 1299271.46 | данные отсутствуют | данные отсутствуют |
| 2676 | 738521.18 | 1299310.05 | данные отсутствуют | данные отсутствуют |
| 2677 | 738541.08 | 1299378.95 | данные отсутствуют | данные отсутствуют |
| 2678 | 738540.8 | 1299381.26 | данные отсутствуют | данные отсутствуют |
| 2679 | 738497.92 | 1299388.54 | данные отсутствуют | данные отсутствуют |
| 2680 | 738505.84 | 1299379.47 | данные отсутствуют | данные отсутствуют |
| 2681 | 738488.39 | 1299319.04 | данные отсутствуют | данные отсутствуют |
| 2682 | 738469.05 | 1299235 | данные отсутствуют | данные отсутствуют |
| 2683 | 738467.44 | 1299080.23 | данные отсутствуют | данные отсутствуют |
| 2684 | 738477.08 | 1299119.99 | данные отсутствуют | данные отсутствуют |
| 2685 | 738449.87 | 1299152.07 | данные отсутствуют | данные отсутствуют |
| 2686 | 738441.49 | 1299117.53 | данные отсутствуют | данные отсутствуют |
| 2687 | 738488.97 | 1299053.61 | данные отсутствуют | данные отсутствуют |
| 2688 | 738469.93 | 1299076.65 | данные отсутствуют | данные отсутствуют |
| 2689 | 738368.2 | 1299533.48 | данные отсутствуют | данные отсутствуют |
| 2690 | 738396.68 | 1299552.7 | данные отсутствуют | данные отсутствуют |
| 2691 | 738344.46 | 1299609.95 | данные отсутствуют | данные отсутствуют |
| Государственный регистратор | | | | ФГИС ЕГРН |
| полное наименование должности | | | подпись | инициалы, фамилия |

М.П.

Выписка из Единого государственного реестра недвижимости об объекте недвижимости
Сведения о частях земельного участка

| Земельный участок | | | | |
|--------------------------------|---------------|--------------------------------------|--|--|
| (вид объекта недвижимости) | | | | |
| Лист № __ Раздела 4.2 | | Всего листов раздела 4.2 : __ | | Всего разделов: __ |
| 30.09.2021 № 99/2021/420827280 | | | | |
| Кадастровый номер: | | | 02:22:000000:239 (единое землепользование) | |
| Номер точки | Координаты, м | | Описание закрепления на местности | Средняя квадратическая погрешность определения координат характерных точек границы части земельного участка, м |
| | X | Y | | |
| 1 | 2 | 3 | 4 | 5 |
| 2692 | 738329.08 | 1299608.32 | данные отсутствуют | данные отсутствуют |
| 2693 | 738321.3 | 1299599.96 | данные отсутствуют | данные отсутствуют |
| 2693 | 738321.3 | 1299599.96 | данные отсутствуют | данные отсутствуют |
| 2694 | 738317.51 | 1299603.47 | данные отсутствуют | данные отсутствуют |
| 2695 | 738319.24 | 1299587.13 | данные отсутствуют | данные отсутствуют |
| 2696 | 738322.57 | 1299597.78 | данные отсутствуют | данные отсутствуют |
| 2697 | 738338.1 | 1299593.16 | данные отсутствуют | данные отсутствуют |
| 2698 | 739475.67 | 1298055.49 | данные отсутствуют | данные отсутствуют |
| 2699 | 737807.69 | 1296257.31 | данные отсутствуют | данные отсутствуют |
| 2700 | 737860.7 | 1296310.68 | данные отсутствуют | данные отсутствуют |
| 2701 | 738039.68 | 1296498.45 | данные отсутствуют | данные отсутствуют |
| 2702 | 738251.96 | 1296725.76 | данные отсутствуют | данные отсутствуют |
| 2703 | 738455.23 | 1296954.15 | данные отсутствуют | данные отсутствуют |
| 2704 | 739463 | 1298064.13 | данные отсутствуют | данные отсутствуют |
| 2704 | 739463 | 1298064.13 | данные отсутствуют | данные отсутствуют |
| 2705 | 739531.66 | 1298137.17 | данные отсутствуют | данные отсутствуют |
| 2706 | 739511.25 | 1298114.38 | данные отсутствуют | данные отсутствуют |
| Государственный регистратор | | | | ФГИС ЕГРН |
| полное наименование должности | | | подпись | инициалы, фамилия |

М.П.

| Земельный участок | | | | |
|---------------------------------|---------------|---|--|--|
| (вид объекта недвижимости) | | | | |
| Лист № _____ Раздела 4.2 | | Всего листов раздела 4.2 : _____ | | Всего разделов: _____ |
| 30.09.2021 № 99/2021/420827280 | | | | |
| Кадастровый номер: | | | 02:22:000000:239 (единое землепользование) | |
| Номер точки | Координаты, м | | Описание закрепления на местности | Средняя квадратическая погрешность определения координат характерных точек границы части земельного участка, м |
| | X | Y | | |
| 1 | 2 | 3 | 4 | 5 |
| 2707 | 739470.9 | 1298073.36 | данные отсутствуют | данные отсутствуют |
| 2708 | 739455.56 | 1298088.24 | данные отсутствуют | данные отсутствуют |
| 2709 | 739433.01 | 1298062.75 | данные отсутствуют | данные отсутствуют |
| 2710 | 739447.25 | 1298048.94 | данные отсутствуют | данные отсутствуют |
| 2711 | 739367.77 | 1297965.53 | данные отсутствуют | данные отсутствуют |
| 2712 | 739106.78 | 1297679.6 | данные отсутствуют | данные отсутствуют |
| 2713 | 738685.86 | 1297221.1 | данные отсутствуют | данные отсутствуют |
| 2714 | 738565.88 | 1297092.81 | данные отсутствуют | данные отсутствуют |
| 2715 | 738504.92 | 1297029.22 | данные отсутствуют | данные отсутствуют |
| 2716 | 738372.09 | 1296886.23 | данные отсутствуют | данные отсутствуют |
| 2717 | 738306.34 | 1296811.78 | данные отсутствуют | данные отсутствуют |
| 2718 | 738079.43 | 1296569.24 | данные отсутствуют | данные отсутствуют |
| 2719 | 737809.93 | 1296271.17 | данные отсутствуют | данные отсутствуют |
| 2720 | 739521.84 | 1298113 | данные отсутствуют | данные отсутствуют |
| 2720 | 739521.84 | 1298113 | данные отсутствуют | данные отсутствуют |
| 2721 | 739520.2 | 1298114.55 | данные отсутствуют | данные отсутствуют |
| 2722 | 739520.18 | 1298114.57 | данные отсутствуют | данные отсутствуют |
| Государственный регистратор | | | ФГИС ЕГРН | |
| полное наименование должности | | | подпись | |
| | | | инициалы, фамилия | |

М.П.

| Земельный участок | | | | |
|---------------------------------|---------------|---|--|--|
| (вид объекта недвижимости) | | | | |
| Лист № _____ Раздела 4.2 | | Всего листов раздела 4.2 : _____ | | Всего разделов: _____ |
| 30.09.2021 № 99/2021/420827280 | | | | |
| Кадастровый номер: | | | 02:22:000000:239 (единое землепользование) | |
| Номер точки | Координаты, м | | Описание закрепления на местности | Средняя квадратическая погрешность определения координат характерных точек границы части земельного участка, м |
| | X | Y | | |
| 1 | 2 | 3 | 4 | 5 |
| 2723 | 739520.17 | 1298114.62 | данные отсутствуют | данные отсутствуют |
| 2724 | 739520.18 | 1298114.67 | данные отсутствуют | данные отсутствуют |
| 2725 | 739520.19 | 1298114.69 | данные отсутствуют | данные отсутствуют |
| 2726 | 739521.94 | 1298113 | данные отсутствуют | данные отсутствуют |
| 2726 | 739521.94 | 1298113 | данные отсутствуют | данные отсутствуют |
| 2727 | 739309 | 1297881.45 | данные отсутствуют | данные отсутствуют |
| 2727 | 739309 | 1297881.45 | данные отсутствуют | данные отсутствуют |
| 2728 | 739309 | 1297881.31 | данные отсутствуют | данные отсутствуют |
| 2728 | 739309 | 1297881.31 | данные отсутствуют | данные отсутствуют |
| 2729 | 738781.4 | 1297308 | данные отсутствуют | данные отсутствуют |
| 2729 | 738781.4 | 1297308 | данные отсутствуют | данные отсутствуют |
| 2730 | 738781.54 | 1297308 | данные отсутствуют | данные отсутствуют |
| 2730 | 738781.54 | 1297308 | данные отсутствуют | данные отсутствуют |
| 2731 | 738668.43 | 1297188.45 | данные отсутствуют | данные отсутствуют |
| 2732 | 738668.45 | 1297188.47 | данные отсутствуют | данные отсутствуют |
| 2733 | 738668.5 | 1297188.48 | данные отсутствуют | данные отсутствуют |
| 2734 | 738246 | 1296732.14 | данные отсутствуют | данные отсутствуют |
| Государственный регистратор | | | ФГИС ЕГРН | |
| полное наименование должности | | | подпись | |
| | | | инициалы, фамилия | |

М.П.

Выписка из Единого государственного реестра недвижимости об объекте недвижимости
Сведения о частях земельного участка

| Земельный участок | | | | |
|--------------------------------|---------------|--------------------------------------|--|--|
| (вид объекта недвижимости) | | | | |
| Лист № __ Раздела 4.2 | | Всего листов раздела 4.2 : __ | | Всего разделов: __ |
| 30.09.2021 № 99/2021/420827280 | | | | |
| Кадастровый номер: | | | 02:22:000000:239 (единое землепользование) | |
| Номер точки | Координаты, м | | Описание закрепления на местности | Средняя квадратическая погрешность определения координат характерных точек границы части земельного участка, м |
| | X | Y | | |
| 1 | 2 | 3 | 4 | 5 |
| 2734 | 738246 | 1296732.14 | данные отсутствуют | данные отсутствуют |
| 2735 | 738246 | 1296732 | данные отсутствуют | данные отсутствуют |
| 2735 | 738246 | 1296732 | данные отсутствуют | данные отсутствуют |
| 2736 | 740666.8 | 1299331.9 | данные отсутствуют | данные отсутствуют |
| 2737 | 740883.91 | 1299590.47 | данные отсутствуют | данные отсутствуют |
| 2738 | 741359.56 | 1300187.73 | данные отсутствуют | данные отсутствуют |
| 2739 | 740894.99 | 1299632.26 | данные отсутствуют | данные отсутствуют |
| 2740 | 740860.84 | 1299588.4 | данные отсутствуют | данные отсутствуют |
| 2741 | 740838.56 | 1299563.2 | данные отсутствуют | данные отсутствуют |
| 2742 | 740652.3 | 1299354.19 | данные отсутствуют | данные отсутствуют |
| 2743 | 740528.97 | 1299221.46 | данные отсутствуют | данные отсутствуют |
| 2744 | 740399.62 | 1299085.28 | данные отсутствуют | данные отсутствуют |
| 2745 | 740263.74 | 1298933.76 | данные отсутствуют | данные отсутствуют |
| 2746 | 740126.75 | 1298791.88 | данные отсутствуют | данные отсутствуют |
| 2747 | 740039.77 | 1298694.91 | данные отсутствуют | данные отсутствуют |
| 2747 | 740039.77 | 1298694.91 | данные отсутствуют | данные отсутствуют |
| 2748 | 741351.55 | 1300185.52 | данные отсутствуют | данные отсутствуют |
| Государственный регистратор | | | ФГИС ЕГРН | |
| полное наименование должности | | | подпись | |
| | | | инициалы, фамилия | |

М.П.

Выписка из Единого государственного реестра недвижимости об объекте недвижимости
Сведения о частях земельного участка

| Земельный участок | | | | |
|--------------------------------|---------------|--------------------------------------|--|--|
| (вид объекта недвижимости) | | | | |
| Лист № __ Раздела 4.2 | | Всего листов раздела 4.2 : __ | | Всего разделов: __ |
| 30.09.2021 № 99/2021/420827280 | | | | |
| Кадастровый номер: | | | 02:22:000000:239 (единое землепользование) | |
| Номер точки | Координаты, м | | Описание закрепления на местности | Средняя квадратическая погрешность определения координат характерных точек границы части земельного участка, м |
| | X | Y | | |
| 1 | 2 | 3 | 4 | 5 |
| 2749 | 741345 | 1300193.38 | данные отсутствуют | данные отсутствуют |
| 2749 | 741345 | 1300193.38 | данные отсутствуют | данные отсутствуют |
| 2750 | 741261 | 1300095.27 | данные отсутствуют | данные отсутствуют |
| 2750 | 741261 | 1300095.27 | данные отсутствуют | данные отсутствуют |
| 2751 | 741179.3 | 1299979 | данные отсутствуют | данные отсутствуют |
| 2751 | 741179.3 | 1299979 | данные отсутствуют | данные отсутствуют |
| 2752 | 741178.79 | 1299982.27 | данные отсутствуют | данные отсутствуют |
| 2753 | 741178.82 | 1299982.3 | данные отсутствуют | данные отсутствуют |
| 2754 | 741178.87 | 1299982.31 | данные отсутствуют | данные отсутствуют |
| 2755 | 741178.92 | 1299982.3 | данные отсутствуют | данные отсутствуют |
| 2756 | 741178.93 | 1299982.29 | данные отсутствуют | данные отсутствуют |
| 2757 | 741089.04 | 1299862.49 | данные отсутствуют | данные отсутствуют |
| 2758 | 741089.07 | 1299862.46 | данные отсутствуют | данные отсутствуют |
| 2759 | 741089.08 | 1299862.41 | данные отсутствуют | данные отсутствуют |
| 2760 | 741089.07 | 1299862.36 | данные отсутствуют | данные отсутствуют |
| 2761 | 741089.06 | 1299862.35 | данные отсутствуют | данные отсутствуют |
| 2762 | 740769 | 1299467.25 | данные отсутствуют | данные отсутствуют |
| Государственный регистратор | | | ФГИС ЕГРН | |
| полное наименование должности | | | подпись | |
| | | | инициалы, фамилия | |

М.П.

| Земельный участок | | | | |
|--------------------------------|---------------|--------------------------------------|--|--|
| (вид объекта недвижимости) | | | | |
| Лист № __ Раздела <u>4.2</u> | | Всего листов раздела <u>4.2</u> : __ | | Всего разделов: __ |
| 30.09.2021 № 99/2021/420827280 | | | | |
| Кадастровый номер: | | | 02:22:000000:239 (единое землепользование) | |
| Номер точки | Координаты, м | | Описание закрепления на местности | Средняя квадратическая погрешность определения координат характерных точек границы части земельного участка, м |
| | X | Y | | |
| 1 | 2 | 3 | 4 | 5 |
| 2762 | 740769 | 1299467.25 | данные отсутствуют | данные отсутствуют |
| 2763 | 740450.49 | 1299119 | данные отсутствуют | данные отсутствуют |
| 2763 | 740450.49 | 1299119 | данные отсутствуют | данные отсутствуют |
| 2764 | 740344.79 | 1299008 | данные отсутствуют | данные отсутствуют |
| 2764 | 740344.79 | 1299008 | данные отсутствуют | данные отсутствуют |
| 2765 | 740346.35 | 1299009.71 | данные отсутствуют | данные отсутствуют |
| 2766 | 740346.37 | 1299009.73 | данные отсутствуют | данные отсутствуют |
| 2767 | 740346.42 | 1299009.74 | данные отсутствуют | данные отсутствуют |
| 2768 | 740346.47 | 1299009.73 | данные отсутствуют | данные отсутствуют |
| 2769 | 740241.12 | 1298895 | данные отсутствуют | данные отсутствуют |
| 2769 | 740241.12 | 1298895 | данные отсутствуют | данные отсутствуют |
| 2770 | 740244.43 | 1298895.28 | данные отсутствуют | данные отсутствуют |
| 2771 | 740244.45 | 1298895.25 | данные отсутствуют | данные отсутствуют |
| 2772 | 740244.46 | 1298895.2 | данные отсутствуют | данные отсутствуют |
| 2773 | 740244.45 | 1298895.15 | данные отсутствуют | данные отсутствуют |
| 2774 | 740244.44 | 1298895.13 | данные отсутствуют | данные отсутствуют |
| 2775 | 740136 | 1298782.39 | данные отсутствуют | данные отсутствуют |
| Государственный регистратор | | | ФГИС ЕГРН | |
| полное наименование должности | | | подпись | |
| | | | инициалы, фамилия | |

М.П.

Раздел 4.2

Выписка из Единого государственного реестра недвижимости об объекте недвижимости
Сведения о частях земельного участка

| Земельный участок | | | | |
|--------------------------------|---------------|--------------------------------------|--|--|
| (вид объекта недвижимости) | | | | |
| Лист № __ Раздела <u>4.2</u> | | Всего листов раздела <u>4.2</u> : __ | | Всего разделов: __ |
| 30.09.2021 № 99/2021/420827280 | | | | |
| Кадастровый номер: | | | 02:22:000000:239 (единое землепользование) | |
| Номер точки | Координаты, м | | Описание закрепления на местности | Средняя квадратическая погрешность определения координат характерных точек границы части земельного участка, м |
| | X | Y | | |
| 1 | 2 | 3 | 4 | 5 |
| 2775 | 740136 | 1298782.39 | данные отсутствуют | данные отсутствуют |
| 2776 | 740136 | 1298782.49 | данные отсутствуют | данные отсутствуют |
| 2776 | 740136 | 1298782.49 | данные отсутствуют | данные отсутствуют |
| 2777 | 740024.73 | 1298678.13 | данные отсутствуют | данные отсутствуют |
| 2778 | 740008.24 | 1298658.26 | данные отсутствуют | данные отсутствуют |
| 2779 | 738297.88 | 1299621.66 | данные отсутствуют | данные отсутствуют |
| 2780 | 738296.77 | 1299622.69 | данные отсутствуют | данные отсутствуют |
| 2780 | 738296.77 | 1299622.69 | данные отсутствуют | данные отсутствуют |
| 2781 | 738308.81 | 1299635.42 | данные отсутствуют | данные отсутствуют |
| 2782 | 738221.6 | 1299774.66 | данные отсутствуют | данные отсутствуют |
| 2783 | 738204.38 | 1299800.96 | данные отсутствуют | данные отсутствуют |
| 2784 | 738180.41 | 1299775.52 | данные отсутствуют | данные отсутствуют |
| 2785 | 738192.87 | 1299756.47 | данные отсутствуют | данные отсутствуют |
| 2786 | 738282.95 | 1299612.68 | данные отсутствуют | данные отсутствуют |
| 2787 | 736703.59 | 1299059.34 | данные отсутствуют | данные отсутствуют |
| 2788 | 736696.01 | 1299059.78 | данные отсутствуют | данные отсутствуют |
| 2789 | 736651.95 | 1299160.31 | данные отсутствуют | данные отсутствуют |
| Государственный регистратор | | | ФГИС ЕГРН | |
| полное наименование должности | | | подпись | |
| | | | инициалы, фамилия | |

М.П.

Выписка из Единого государственного реестра недвижимости об объекте недвижимости
Сведения о частях земельного участка

| Земельный участок | | | | |
|--------------------------------|---------------|--------------------------------------|--|--|
| (вид объекта недвижимости) | | | | |
| Лист № __ Раздела 4.2 | | Всего листов раздела 4.2 : __ | | Всего разделов: __ |
| 30.09.2021 № 99/2021/420827280 | | | | |
| Кадастровый номер: | | | 02:22:000000:239 (единое землепользование) | |
| Номер точки | Координаты, м | | Описание закрепления на местности | Средняя квадратическая погрешность определения координат характерных точек границы части земельного участка, м |
| | X | Y | | |
| 1 | 2 | 3 | 4 | 5 |
| 2790 | 736599.19 | 1299266.68 | данные отсутствуют | данные отсутствуют |
| 2791 | 736548.48 | 1299375.71 | данные отсутствуют | данные отсутствуют |
| 2792 | 736496.75 | 1299481.74 | данные отсутствуют | данные отсутствуют |
| 2793 | 736393.54 | 1299700.01 | данные отсутствуют | данные отсутствуют |
| 2794 | 736364.38 | 1299763.84 | данные отсутствуют | данные отсутствуют |
| 2795 | 736321.78 | 1299775.28 | данные отсутствуют | данные отсутствуют |
| 2796 | 736362.68 | 1299685.72 | данные отсутствуют | данные отсутствуют |
| 2797 | 736466.05 | 1299467.12 | данные отсутствуют | данные отсутствуют |
| 2798 | 736517.72 | 1299361.23 | данные отсутствуют | данные отсутствуют |
| 2799 | 736568.46 | 1299252.15 | данные отсутствуют | данные отсутствуют |
| 2800 | 736620.96 | 1299146.29 | данные отсутствуют | данные отсутствуют |
| 2801 | 736669.06 | 1299036.58 | данные отсутствуют | данные отсутствуют |
| 2802 | 736683.66 | 1299026.44 | данные отсутствуют | данные отсутствуют |
| 2803 | 736718.09 | 1299024.46 | данные отсутствуют | данные отсутствуют |
| 2804 | 736481.97 | 1299473.27 | данные отсутствуют | данные отсутствуют |
| 2805 | 736481.92 | 1299473.28 | данные отсутствуют | данные отсутствуют |
| 2806 | 736481.89 | 1299473.32 | данные отсутствуют | данные отсутствуют |
| Государственный регистратор | | | | ФГИС ЕГРН |
| полное наименование должности | | | подпись | инициалы, фамилия |

М.П.

Выписка из Единого государственного реестра недвижимости об объекте недвижимости
Сведения о частях земельного участка

| Земельный участок | | | | |
|--------------------------------|---------------|--------------------------------------|--|--|
| (вид объекта недвижимости) | | | | |
| Лист № __ Раздела 4.2 | | Всего листов раздела 4.2 : __ | | Всего разделов: __ |
| 30.09.2021 № 99/2021/420827280 | | | | |
| Кадастровый номер: | | | 02:22:000000:239 (единое землепользование) | |
| Номер точки | Координаты, м | | Описание закрепления на местности | Средняя квадратическая погрешность определения координат характерных точек границы части земельного участка, м |
| | X | Y | | |
| 1 | 2 | 3 | 4 | 5 |
| 2807 | 736481.88 | 1299473.33 | данные отсутствуют | данные отсутствуют |
| 2808 | 736482.01 | 1299473.28 | данные отсутствуют | данные отсутствуют |
| 2809 | 736583.71 | 1299261 | данные отсутствуют | данные отсутствуют |
| 2809 | 736583.71 | 1299261 | данные отсутствуют | данные отсутствуют |
| 2810 | 736583.72 | 1299261 | данные отсутствуют | данные отсутствуют |
| 2810 | 736583.72 | 1299261 | данные отсутствуют | данные отсутствуют |
| 2811 | 736636.22 | 1299156 | данные отсутствуют | данные отсутствуют |
| 2811 | 736636.22 | 1299156 | данные отсутствуют | данные отсутствуют |
| 2812 | 736688.58 | 1299042.23 | данные отсутствуют | данные отсутствуют |
| 2813 | 733909.49 | 1299039.3 | данные отсутствуют | данные отсутствуют |
| 2814 | 734421.98 | 1299353.31 | данные отсутствуют | данные отсутствуют |
| 2815 | 734551.76 | 1299434.18 | данные отсутствуют | данные отсутствуют |
| 2816 | 734557.24 | 1299437.52 | данные отсутствуют | данные отсутствуют |
| 2817 | 734685.01 | 1299555.5 | данные отсутствуют | данные отсутствуют |
| 2818 | 734669.89 | 1299546.03 | данные отсутствуют | данные отсутствуют |
| 2819 | 734541.91 | 1299467.99 | данные отсутствуют | данные отсутствуют |
| 2820 | 733936.99 | 1299089.39 | данные отсутствуют | данные отсутствуют |
| Государственный регистратор | | | | ФГИС ЕГРН |
| полное наименование должности | | | подпись | инициалы, фамилия |

М.П.

| Земельный участок | | | | |
|---------------------------------|---------------|---|--|--|
| (вид объекта недвижимости) | | | | |
| Лист № _____ Раздела 4.2 | | Всего листов раздела 4.2 : _____ | | Всего разделов: _____ |
| 30.09.2021 № 99/2021/420827280 | | | | |
| Кадастровый номер: | | | 02:22:000000:239 (единое землепользование) | |
| Номер точки | Координаты, м | | Описание закрепления на местности | Средняя квадратическая погрешность определения координат характерных точек границы части земельного участка, м |
| | X | Y | | |
| 1 | 2 | 3 | 4 | 5 |
| 2821 | 733933.95 | 1299094.16 | данные отсутствуют | данные отсутствуют |
| 2822 | 733876.46 | 1299058.94 | данные отсутствуют | данные отсутствуют |
| 2823 | 733874.71 | 1299056.6 | данные отсутствуют | данные отсутствуют |
| 2824 | 734139.49 | 1299201.56 | данные отсутствуют | данные отсутствуют |
| 2825 | 734139.48 | 1299201.61 | данные отсутствуют | данные отсутствуют |
| 2826 | 734139.49 | 1299201.66 | данные отсутствуют | данные отсутствуют |
| 2827 | 734139.53 | 1299201.7 | данные отсутствуют | данные отсутствуют |
| 2828 | 733260.76 | 1298170.84 | данные отсутствуют | данные отсутствуют |
| 2829 | 733364.78 | 1298311.01 | данные отсутствуют | данные отсутствуют |
| 2830 | 733341.32 | 1298336.45 | данные отсутствуют | данные отсутствуют |
| 2831 | 733242.64 | 1298203.47 | данные отсутствуют | данные отсутствуют |
| 2832 | 733270.89 | 1298217.79 | данные отсутствуют | данные отсутствуют |
| 2833 | 733270.92 | 1298217.82 | данные отсутствуют | данные отсутствуют |
| 2834 | 733270.97 | 1298217.83 | данные отсутствуют | данные отсутствуют |
| 2835 | 733271.02 | 1298217.82 | данные отсутствуют | данные отсутствуют |
| 2836 | 733271.03 | 1298217.81 | данные отсутствуют | данные отсутствуют |
| 2837 | 738251.15 | 1299413.64 | данные отсутствуют | данные отсутствуют |
| Государственный регистратор | | | | ФГИС ЕГРН |
| полное наименование должности | | | подпись | инициалы, фамилия |

М.П.

| Земельный участок | | | | |
|---------------------------------|---------------|---|--|--|
| (вид объекта недвижимости) | | | | |
| Лист № _____ Раздела 4.2 | | Всего листов раздела 4.2 : _____ | | Всего разделов: _____ |
| 30.09.2021 № 99/2021/420827280 | | | | |
| Кадастровый номер: | | | 02:22:000000:239 (единое землепользование) | |
| Номер точки | Координаты, м | | Описание закрепления на местности | Средняя квадратическая погрешность определения координат характерных точек границы части земельного участка, м |
| | X | Y | | |
| 1 | 2 | 3 | 4 | 5 |
| 2838 | 738255.8 | 1299419.7 | данные отсутствуют | данные отсутствуют |
| 2839 | 738380.61 | 1299578.2 | данные отсутствуют | данные отсутствуют |
| 2840 | 738377.63 | 1299582.49 | данные отсутствуют | данные отсутствуют |
| 2841 | 738251.85 | 1299422.76 | данные отсутствуют | данные отсутствуют |
| 2842 | 738247.82 | 1299417.52 | данные отсутствуют | данные отсутствуют |
| 2843 | 738322.14 | 1299576.67 | данные отсутствуют | данные отсутствуют |
| 2844 | 738332.43 | 1299587.84 | данные отсутствуют | данные отсутствуют |
| 2845 | 738336.27 | 1299592.01 | данные отсутствуют | данные отсутствуют |
| 2846 | 738337.64 | 1299593.49 | данные отсутствуют | данные отсутствуют |
| 2847 | 738362.14 | 1299620.07 | данные отсутствуют | данные отсутствуют |
| 2848 | 738316.17 | 1299662.99 | данные отсутствуют | данные отсутствуют |
| 2849 | 738291.97 | 1299637.87 | данные отсутствуют | данные отсутствуют |
| 2850 | 738290.53 | 1299636.38 | данные отсутствуют | данные отсутствуют |
| 2851 | 738275.26 | 1299620.53 | данные отсутствуют | данные отсутствуют |
| 2852 | 738303.23 | 1299594.36 | данные отсутствуют | данные отсутствуют |
| 2853 | 738311.05 | 1299587.05 | данные отсутствуют | данные отсутствуют |
| 2854 | 738315.93 | 1299642.93 | данные отсутствуют | данные отсутствуют |
| Государственный регистратор | | | | ФГИС ЕГРН |
| полное наименование должности | | | подпись | инициалы, фамилия |

М.П.

Выписка из Единого государственного реестра недвижимости об объекте недвижимости
Сведения о частях земельного участка

| Земельный участок | | | | |
|--------------------------------|---------------|--------------------------------------|--|--|
| (вид объекта недвижимости) | | | | |
| Лист № __ Раздела 4.2 | | Всего листов раздела 4.2 : __ | | Всего разделов: __ |
| 30.09.2021 № 99/2021/420827280 | | | | |
| Кадастровый номер: | | | 02:22:000000:239 (единое землепользование) | |
| Номер точки | Координаты, м | | Описание закрепления на местности | Средняя квадратическая погрешность определения координат характерных точек границы части земельного участка, м |
| | X | Y | | |
| 1 | 2 | 3 | 4 | 5 |
| 2855 | 738340.21 | 1299620.26 | данные отсутствуют | данные отсутствуют |
| 2856 | 745363.16 | 1296234.21 | данные отсутствуют | данные отсутствуют |
| 2857 | 745260.55 | 1296642.57 | данные отсутствуют | данные отсутствуют |
| 2858 | 745248.67 | 1296656.87 | данные отсутствуют | данные отсутствуют |
| 2859 | 745235.38 | 1296677.97 | данные отсутствуют | данные отсутствуют |
| 2860 | 745210.8 | 1296711.8 | данные отсутствуют | данные отсутствуют |
| 2861 | 745179.03 | 1296749.93 | данные отсутствуют | данные отсутствуют |
| 2862 | 745146.99 | 1296783.82 | данные отсутствуют | данные отсутствуют |
| 2863 | 745116.28 | 1296818.24 | данные отсутствуют | данные отсутствуют |
| 2864 | 745081.86 | 1296853.19 | данные отсутствуют | данные отсутствуют |
| 2865 | 745043.2 | 1296892.37 | данные отсутствуют | данные отсутствуют |
| 2866 | 745013.02 | 1296924.67 | данные отсутствуют | данные отсутствуют |
| 2867 | 744978.07 | 1296963.33 | данные отсутствуют | данные отсутствуют |
| 2868 | 744939.15 | 1297006.22 | данные отсутствуют | данные отсутствуют |
| 2869 | 744905.79 | 1297046.99 | данные отсутствуют | данные отсутствуют |
| 2870 | 744877.2 | 1297078.24 | данные отсутствуют | данные отсутствуют |
| 2871 | 744842.25 | 1297111.07 | данные отсутствуют | данные отсутствуют |
| Государственный регистратор | | | ФГИС ЕГРН | |
| полное наименование должности | | | подпись | |
| | | | инициалы, фамилия | |

М.П.

Выписка из Единого государственного реестра недвижимости об объекте недвижимости
Сведения о частях земельного участка

| Земельный участок | | | | |
|--------------------------------|---------------|--------------------------------------|--|--|
| (вид объекта недвижимости) | | | | |
| Лист № __ Раздела 4.2 | | Всего листов раздела 4.2 : __ | | Всего разделов: __ |
| 30.09.2021 № 99/2021/420827280 | | | | |
| Кадастровый номер: | | | 02:22:000000:239 (единое землепользование) | |
| Номер точки | Координаты, м | | Описание закрепления на местности | Средняя квадратическая погрешность определения координат характерных точек границы части земельного участка, м |
| | X | Y | | |
| 1 | 2 | 3 | 4 | 5 |
| 2872 | 744812.07 | 1297142.84 | данные отсутствуют | данные отсутствуют |
| 2873 | 744811.89 | 1297143.05 | данные отсутствуют | данные отсутствуют |
| 2874 | 744321.89 | 1297332.96 | данные отсутствуют | данные отсутствуют |
| 2875 | 744365.58 | 1297292.83 | данные отсутствуют | данные отсутствуют |
| 2876 | 744420.12 | 1297246.23 | данные отсутствуют | данные отсутствуют |
| 2877 | 744454.01 | 1297213.93 | данные отсутствуют | данные отсутствуют |
| 2878 | 744506.96 | 1297171.04 | данные отсутствуют | данные отсутствуют |
| 2879 | 744548.26 | 1297132.92 | данные отсутствуют | данные отсутствуют |
| 2880 | 744580.04 | 1297102.2 | данные отсутствуют | данные отсутствуют |
| 2881 | 744608.1 | 1297072.02 | данные отсутствуют | данные отсутствуют |
| 2882 | 744624.04 | 1297052.16 | данные отсутствуют | данные отсутствуют |
| 2883 | 744826.1 | 1296833.18 | данные отсутствуют | данные отсутствуют |
| 2884 | 744829.44 | 1296829.5 | данные отсутствуют | данные отсутствуют |
| 2885 | 744864.39 | 1296790.84 | данные отсутствуют | данные отсутствуют |
| 2886 | 744894.57 | 1296758.54 | данные отсутствуют | данные отсутствуют |
| 2887 | 744933.23 | 1296719.36 | данные отсутствуют | данные отсутствуют |
| 2888 | 744967.65 | 1296684.41 | данные отсутствуют | данные отсутствуют |
| Государственный регистратор | | | ФГИС ЕГРН | |
| полное наименование должности | | | подпись | |
| | | | инициалы, фамилия | |

М.П.

| Земельный участок | | | | |
|--------------------------------|---------------|--------------------------------------|--|--|
| (вид объекта недвижимости) | | | | |
| Лист № __ Раздела <u>4.2</u> | | Всего листов раздела <u>4.2</u> : __ | | Всего разделов: __ |
| 30.09.2021 № 99/2021/420827280 | | | | |
| Кадастровый номер: | | | 02:22:000000:239 (единое землепользование) | |
| Номер точки | Координаты, м | | Описание закрепления на местности | Средняя квадратическая погрешность определения координат характерных точек границы части земельного участка, м |
| | X | Y | | |
| 1 | 2 | 3 | 4 | 5 |
| 2889 | 744998.36 | 1296649.99 | данные отсутствуют | данные отсутствуют |
| 2890 | 745030.4 | 1296616.1 | данные отсутствуют | данные отсутствуют |
| 2890 | 745030.4 | 1296616.1 | данные отсутствуют | данные отсутствуют |
| 2891 | 745062.17 | 1296577.97 | данные отсутствуют | данные отсутствуют |
| 2892 | 745086.53 | 1296539.32 | данные отсутствуют | данные отсутствуют |
| 2893 | 745112.47 | 1296508.08 | данные отсутствуют | данные отсутствуют |
| 2894 | 745149.54 | 1296466.25 | данные отсутствуют | данные отсутствуют |
| 2895 | 745190.31 | 1296418.59 | данные отсутствуют | данные отсутствуют |
| 2896 | 745217.85 | 1296385.76 | данные отсутствуют | данные отсутствуют |
| 2897 | 745248.56 | 1296353.99 | данные отсутствуют | данные отсутствуют |
| 2898 | 745287.22 | 1296314.27 | данные отсутствуют | данные отсутствуют |
| 2899 | 745320.58 | 1296279.32 | данные отсутствуют | данные отсутствуют |
| 2900 | 745349.17 | 1296248.61 | данные отсутствуют | данные отсутствуют |
| 2901 | 744388.93 | 1297538.48 | данные отсутствуют | данные отсутствуют |
| 2902 | 744388.8 | 1297538.6 | данные отсутствуют | данные отсутствуют |
| 2903 | 744387.38 | 1297488.38 | данные отсутствуют | данные отсутствуют |
| 2904 | 744613.87 | 1297341.47 | данные отсутствуют | данные отсутствуют |
| Государственный регистратор | | | | ФГИС ЕГРН |
| полное наименование должности | | | подпись | инициалы, фамилия |

М.П.

Раздел 4.2

Выписка из Единого государственного реестра недвижимости об объекте недвижимости
Сведения о частях земельного участка

| Земельный участок | | | | |
|--------------------------------|---------------|--------------------------------------|--|--|
| (вид объекта недвижимости) | | | | |
| Лист № __ Раздела <u>4.2</u> | | Всего листов раздела <u>4.2</u> : __ | | Всего разделов: __ |
| 30.09.2021 № 99/2021/420827280 | | | | |
| Кадастровый номер: | | | 02:22:000000:239 (единое землепользование) | |
| Номер точки | Координаты, м | | Описание закрепления на местности | Средняя квадратическая погрешность определения координат характерных точек границы части земельного участка, м |
| | X | Y | | |
| 1 | 2 | 3 | 4 | 5 |
| 2905 | 744583.01 | 1297366.47 | данные отсутствуют | данные отсутствуют |
| 2906 | 744568.75 | 1297380.06 | данные отсутствуют | данные отсутствуют |
| 2907 | 744537.68 | 1297408.03 | данные отсутствуют | данные отсутствуют |
| 2908 | 744537.29 | 1297408.36 | данные отсутствуют | данные отсутствуют |
| 2909 | 744760.7 | 1297200.9 | данные отсутствуют | данные отсутствуют |
| 2910 | 744756.73 | 1297205.85 | данные отсутствуют | данные отсутствуют |
| 2911 | 744735.36 | 1297228.83 | данные отсутствуют | данные отсутствуют |
| 2912 | 744399.68 | 1297529.23 | данные отсутствуют | данные отсутствуют |
| 2913 | 744397.02 | 1297531.53 | данные отсутствуют | данные отсутствуют |
| 2914 | 741533.42 | 1298062.23 | данные отсутствуют | данные отсутствуют |
| 2915 | 741577.64 | 1298062.23 | данные отсутствуют | данные отсутствуют |
| 2916 | 741605.54 | 1298062.79 | данные отсутствуют | данные отсутствуют |
| 2917 | 741371.17 | 1298251.26 | данные отсутствуют | данные отсутствуют |
| 2918 | 741349.8 | 1298248.7 | данные отсутствуют | данные отсутствуют |
| 2919 | 741522.23 | 1298061.37 | данные отсутствуют | данные отсутствуют |
| 2920 | 741328.08 | 1298245.98 | данные отсутствуют | данные отсутствуют |
| 2921 | 741307.89 | 1298243.13 | данные отсутствуют | данные отсутствуют |
| Государственный регистратор | | | | ФГИС ЕГРН |
| полное наименование должности | | | подпись | инициалы, фамилия |

М.П.

Выписка из Единого государственного реестра недвижимости об объекте недвижимости
Сведения о частях земельного участка

| Земельный участок | | | | |
|--------------------------------|---------------|--------------------------------------|--|--|
| (вид объекта недвижимости) | | | | |
| Лист № __ Раздела 4.2 | | Всего листов раздела 4.2 : __ | | Всего разделов: __ |
| 30.09.2021 № 99/2021/420827280 | | | | |
| Кадастровый номер: | | | 02:22:000000:239 (единое землепользование) | |
| Номер точки | Координаты, м | | Описание закрепления на местности | Средняя квадратическая погрешность определения координат характерных точек границы части земельного участка, м |
| | X | Y | | |
| 1 | 2 | 3 | 4 | 5 |
| 2922 | 741302.02 | 1298242.64 | данные отсутствуют | данные отсутствуют |
| 2923 | 741260.44 | 1298238.27 | данные отсутствуют | данные отсутствуют |
| 2924 | 741232.9 | 1298234.56 | данные отсутствуют | данные отсутствуют |
| 2925 | 741216.49 | 1298232.37 | данные отсутствуют | данные отсутствуют |
| 2926 | 745363.15 | 1296234.21 | данные отсутствуют | данные отсутствуют |
| 2927 | 745389.31 | 1296279.03 | данные отсутствуют | данные отсутствуют |
| 2928 | 745385.4 | 1296283.05 | данные отсутствуют | данные отсутствуют |
| 2929 | 745357.2 | 1296313.4 | данные отсутствуют | данные отсутствуют |
| 2930 | 745356.75 | 1296313.85 | данные отсутствуют | данные отсутствуют |
| 2931 | 745323.4 | 1296348.8 | данные отсутствуют | данные отсутствуют |
| 2932 | 745323.05 | 1296349.15 | данные отсутствуют | данные отсутствуют |
| 2933 | 745284.45 | 1296388.8 | данные отсутствуют | данные отсутствуют |
| 2934 | 745255 | 1296419.25 | данные отсутствуют | данные отсутствуют |
| 2935 | 745228.6 | 1296450.7 | данные отсутствуют | данные отсутствуют |
| 2936 | 745228.3 | 1296451.1 | данные отсутствуют | данные отсутствуют |
| 2937 | 745187.55 | 1296498.75 | данные отсутствуют | данные отсутствуют |
| 2938 | 745186.95 | 1296499.4 | данные отсутствуют | данные отсутствуют |
| Государственный регистратор | | | ФГИС ЕГРН | |
| полное наименование должности | | | подпись | |
| | | | инициалы, фамилия | |

М.П.

Выписка из Единого государственного реестра недвижимости об объекте недвижимости
Сведения о частях земельного участка

| Земельный участок | | | | |
|--------------------------------|---------------|--------------------------------------|--|--|
| (вид объекта недвижимости) | | | | |
| Лист № __ Раздела 4.2 | | Всего листов раздела 4.2 : __ | | Всего разделов: __ |
| 30.09.2021 № 99/2021/420827280 | | | | |
| Кадастровый номер: | | | 02:22:000000:239 (единое землепользование) | |
| Номер точки | Координаты, м | | Описание закрепления на местности | Средняя квадратическая погрешность определения координат характерных точек границы части земельного участка, м |
| | X | Y | | |
| 1 | 2 | 3 | 4 | 5 |
| 2939 | 745150.4 | 1296540.65 | данные отсутствуют | данные отсутствуют |
| 2940 | 745127.1 | 1296568.75 | данные отсутствуют | данные отсутствуют |
| 2941 | 745104.45 | 1296604.65 | данные отсутствуют | данные отсутствуют |
| 2942 | 745100.6 | 1296610 | данные отсутствуют | данные отсутствуют |
| 2943 | 745068.8 | 1296648.1 | данные отсутствуют | данные отсутствуют |
| 2944 | 745066.75 | 1296650.45 | данные отсутствуют | данные отсутствуют |
| 2945 | 745035.2 | 1296683.8 | данные отсутствуют | данные отсутствуют |
| 2946 | 745004.95 | 1296717.7 | данные отсутствуют | данные отсутствуют |
| 2947 | 745003.25 | 1296719.5 | данные отсутствуют | данные отсутствуют |
| 2948 | 744968.85 | 1296754.45 | данные отсутствуют | данные отсутствуют |
| 2949 | 744968.8 | 1296754.5 | данные отсутствуют | данные отсутствуют |
| 2950 | 744930.65 | 1296793.15 | данные отсутствуют | данные отсутствуют |
| 2951 | 744901.2 | 1296824.7 | данные отсутствуют | данные отсутствуют |
| 2952 | 744866.55 | 1296863.05 | данные отсутствуют | данные отсутствуют |
| 2953 | 744866.45 | 1296863.1 | данные отсутствуют | данные отсутствуют |
| 2954 | 744828.4 | 1296905.05 | данные отсутствуют | данные отсутствуют |
| 2955 | 744795.85 | 1296944.8 | данные отсутствуют | данные отсутствуют |
| Государственный регистратор | | | ФГИС ЕГРН | |
| полное наименование должности | | | подпись | |
| | | | инициалы, фамилия | |

М.П.

| Земельный участок | | | | |
|--------------------------------|---------------|--------------------------------------|--|--|
| (вид объекта недвижимости) | | | | |
| Лист № __ Раздела 4.2 | | Всего листов раздела 4.2 : __ | | Всего разделов: __ |
| 30.09.2021 № 99/2021/420827280 | | | | |
| Кадастровый номер: | | | 02:22:000000:239 (единое землепользование) | |
| Номер точки | Координаты, м | | Описание закрепления на местности | Средняя квадратическая погрешность определения координат характерных точек границы части земельного участка, м |
| | X | Y | | |
| 1 | 2 | 3 | 4 | 5 |
| 2956 | 744794.05 | 1296946.9 | данные отсутствуют | данные отсутствуют |
| 2957 | 744765.45 | 1296978.15 | данные отсутствуют | данные отсутствуют |
| 2958 | 744762.8 | 1296980.85 | данные отсутствуют | данные отсутствуют |
| 2959 | 744728.9 | 1297012.7 | данные отсутствуют | данные отсутствуют |
| 2960 | 744700.45 | 1297042.6 | данные отсутствуют | данные отсутствуют |
| 2961 | 744680.55 | 1297065.6 | данные отсутствуют | данные отсутствуют |
| 2962 | 744678.15 | 1297068.2 | данные отсутствуют | данные отсутствуют |
| 2963 | 744663.65 | 1297082.65 | данные отсутствуют | данные отсутствуют |
| 2964 | 744647.1 | 1297103.3 | данные отсутствуют | данные отсутствуют |
| 2965 | 744644.7 | 1297106.05 | данные отсутствуют | данные отсутствуют |
| 2966 | 744616.65 | 1297136.25 | данные отсутствуют | данные отсутствуют |
| 2967 | 744614.8 | 1297138.15 | данные отсутствуют | данные отсутствуют |
| 2968 | 744583 | 1297168.85 | данные отсутствуют | данные отсутствуют |
| 2969 | 744582.15 | 1297169.65 | данные отсутствуют | данные отсутствуют |
| 2970 | 744540.85 | 1297207.8 | данные отсутствуют | данные отсутствуют |
| 2971 | 744538.45 | 1297209.9 | данные отсутствуют | данные отсутствуют |
| 2972 | 744487.05 | 1297251.5 | данные отсутствуют | данные отсутствуют |
| Государственный регистратор | | | ФГИС ЕГРН | |
| полное наименование должности | | | подпись | |
| | | | инициалы, фамилия | |

М.П.

| Земельный участок | | | | |
|--------------------------------|---------------|--------------------------------------|--|--|
| (вид объекта недвижимости) | | | | |
| Лист № __ Раздела 4.2 | | Всего листов раздела 4.2 : __ | | Всего разделов: __ |
| 30.09.2021 № 99/2021/420827280 | | | | |
| Кадастровый номер: | | | 02:22:000000:239 (единое землепользование) | |
| Номер точки | Координаты, м | | Описание закрепления на местности | Средняя квадратическая погрешность определения координат характерных точек границы части земельного участка, м |
| | X | Y | | |
| 1 | 2 | 3 | 4 | 5 |
| 2973 | 744454.6 | 1297282.4 | данные отсутствуют | данные отсутствуют |
| 2974 | 744452.6 | 1297284.25 | данные отсутствуют | данные отсутствуют |
| 2975 | 744398.75 | 1297330.25 | данные отсутствуют | данные отсутствуют |
| 2976 | 744353.85 | 1297371.5 | данные отсутствуют | данные отсутствуют |
| 2977 | 744352.75 | 1297372.5 | данные отсутствуют | данные отсутствуют |
| 2978 | 744342.33 | 1297381.5 | данные отсутствуют | данные отсутствуют |
| 2979 | 744321.89 | 1297332.97 | данные отсутствуют | данные отсутствуют |
| 2980 | 744365.6 | 1297292.85 | данные отсутствуют | данные отсутствуют |
| 2981 | 744420.1 | 1297246.25 | данные отсутствуют | данные отсутствуют |
| 2982 | 744454 | 1297213.95 | данные отсутствуют | данные отсутствуют |
| 2983 | 744506.95 | 1297171.05 | данные отсутствуют | данные отсутствуют |
| 2984 | 744548.25 | 1297132.9 | данные отсутствуют | данные отсутствуют |
| 2985 | 744580.05 | 1297102.2 | данные отсутствуют | данные отсутствуют |
| 2986 | 744608.1 | 1297072 | данные отсутствуют | данные отсутствуют |
| 2987 | 744623.96 | 1297052.23 | данные отсутствуют | данные отсутствуют |
| 2988 | 744825.97 | 1296833.34 | данные отсутствуют | данные отсутствуют |
| 2989 | 744829.45 | 1296829.5 | данные отсутствуют | данные отсутствуют |
| Государственный регистратор | | | ФГИС ЕГРН | |
| полное наименование должности | | | подпись | |
| | | | инициалы, фамилия | |

М.П.

Выписка из Единого государственного реестра недвижимости об объекте недвижимости
Сведения о частях земельного участка

| Земельный участок | | | | |
|--------------------------------|---------------|--------------------------------------|--|--|
| (вид объекта недвижимости) | | | | |
| Лист № __ Раздела 4.2 | | Всего листов раздела 4.2 : __ | | Всего разделов: __ |
| 30.09.2021 № 99/2021/420827280 | | | | |
| Кадастровый номер: | | | 02:22:000000:239 (единое землепользование) | |
| Номер точки | Координаты, м | | Описание закрепления на местности | Средняя квадратическая погрешность определения координат характерных точек границы части земельного участка, м |
| | X | Y | | |
| 1 | 2 | 3 | 4 | 5 |
| 2990 | 744864.4 | 1296790.85 | данные отсутствуют | данные отсутствуют |
| 2991 | 744894.55 | 1296758.55 | данные отсутствуют | данные отсутствуют |
| 2992 | 744933.25 | 1296719.35 | данные отсутствуют | данные отсутствуют |
| 2993 | 744967.65 | 1296684.4 | данные отсутствуют | данные отсутствуют |
| 2994 | 744998.35 | 1296650 | данные отсутствуют | данные отсутствуют |
| 2995 | 745062.15 | 1296577.95 | данные отсутствуют | данные отсутствуют |
| 2996 | 745086.55 | 1296539.3 | данные отсутствуют | данные отсутствуют |
| 2997 | 745112.45 | 1296508.1 | данные отсутствуют | данные отсутствуют |
| 2998 | 745149.55 | 1296466.25 | данные отсутствуют | данные отсутствуют |
| 2999 | 745190.3 | 1296418.6 | данные отсутствуют | данные отсутствуют |
| 3000 | 745217.85 | 1296385.75 | данные отсутствуют | данные отсутствуют |
| 3001 | 745248.55 | 1296354 | данные отсутствуют | данные отсутствуют |
| 3002 | 745287.2 | 1296314.25 | данные отсутствуют | данные отсутствуют |
| 3003 | 745320.6 | 1296279.3 | данные отсутствуют | данные отсутствуют |
| 3004 | 745349.15 | 1296248.6 | данные отсутствуют | данные отсутствуют |
| 3005 | 741533.4 | 1298062.25 | данные отсутствуют | данные отсутствуют |
| 3006 | 741577.65 | 1298062.25 | данные отсутствуют | данные отсутствуют |
| Государственный регистратор | | | ФГИС ЕГРН | |
| полное наименование должности | | | подпись | |
| | | | инициалы, фамилия | |

М.П.

Выписка из Единого государственного реестра недвижимости об объекте недвижимости
Сведения о частях земельного участка

| Земельный участок | | | | |
|--------------------------------|---------------|--------------------------------------|--|--|
| (вид объекта недвижимости) | | | | |
| Лист № __ Раздела 4.2 | | Всего листов раздела 4.2 : __ | | Всего разделов: __ |
| 30.09.2021 № 99/2021/420827280 | | | | |
| Кадастровый номер: | | | 02:22:000000:239 (единое землепользование) | |
| Номер точки | Координаты, м | | Описание закрепления на местности | Средняя квадратическая погрешность определения координат характерных точек границы части земельного участка, м |
| | X | Y | | |
| 1 | 2 | 3 | 4 | 5 |
| 3007 | 741605.63 | 1298062.8 | данные отсутствуют | данные отсутствуют |
| 3008 | 741434.12 | 1298107.46 | данные отсутствуют | данные отсутствуют |
| 3009 | 741432.74 | 1298107.36 | данные отсутствуют | данные отсутствуют |
| 3010 | 741521.99 | 1298061.38 | данные отсутствуют | данные отсутствуют |
| 3011 | 741306.96 | 1298093.22 | данные отсутствуют | данные отсутствуют |
| 3012 | 741297.85 | 1298092.45 | данные отсутствуют | данные отсутствуют |
| 3013 | 741295.35 | 1298092.2 | данные отсутствуют | данные отсутствуют |
| 3014 | 741282.7 | 1298090.5 | данные отсутствуют | данные отсутствуют |
| 3015 | 737661.07 | 1295025.71 | данные отсутствуют | данные отсутствуют |
| 3015 | 737661.07 | 1295025.71 | данные отсутствуют | данные отсутствуют |
| 3016 | 737662.27 | 1295040.03 | данные отсутствуют | данные отсутствуют |
| 3016 | 737662.27 | 1295040.03 | данные отсутствуют | данные отсутствуют |
| 3017 | 737663.35 | 1295100.95 | данные отсутствуют | данные отсутствуют |
| 3017 | 737663.35 | 1295100.95 | данные отсутствуют | данные отсутствуют |
| 3018 | 737652.18 | 1294967.47 | данные отсутствуют | данные отсутствуют |
| 3018 | 737652.18 | 1294967.47 | данные отсутствуют | данные отсутствуют |
| 3019 | 737642.88 | 1294808.17 | данные отсутствуют | данные отсутствуют |
| Государственный регистратор | | | ФГИС ЕГРН | |
| полное наименование должности | | | подпись | |
| | | | инициалы, фамилия | |

М.П.

| Земельный участок | | | | |
|--------------------------------|---------------|--------------------------------------|--|--|
| (вид объекта недвижимости) | | | | |
| Лист № __ Раздела 4.2 | | Всего листов раздела 4.2 : __ | | Всего разделов: __ |
| 30.09.2021 № 99/2021/420827280 | | | | |
| Кадастровый номер: | | | 02:22:000000:239 (единое землепользование) | |
| Номер точки | Координаты, м | | Описание закрепления на местности | Средняя квадратическая погрешность определения координат характерных точек границы части земельного участка, м |
| | X | Y | | |
| 1 | 2 | 3 | 4 | 5 |
| 3019 | 737642.88 | 1294808.17 | данные отсутствуют | данные отсутствуют |
| 3020 | 737642.22 | 1294848.31 | данные отсутствуют | данные отсутствуют |
| 3020 | 737642.22 | 1294848.31 | данные отсутствуют | данные отсутствуют |
| 3021 | 737636.03 | 1294774.29 | данные отсутствуют | данные отсутствуют |
| 3021 | 737636.03 | 1294774.29 | данные отсутствуют | данные отсутствуют |
| 3022 | 737639.4 | 1294766.52 | данные отсутствуют | данные отсутствуют |
| 3022 | 737639.4 | 1294766.52 | данные отсутствуют | данные отсутствуют |
| 3023 | 737827.09 | 1296287.51 | данные отсутствуют | данные отсутствуют |
| 3024 | 737827.32 | 1296286.01 | данные отсутствуют | данные отсутствуют |
| 3025 | 737828.39 | 1296279.13 | данные отсутствуют | данные отсутствуют |
| 3026 | 737827.73 | 1296283.36 | данные отсутствуют | данные отсутствуют |
| 3027 | 737654.33 | 1295354.72 | данные отсутствуют | данные отсутствуют |
| 3028 | 737654.18 | 1295352.4 | данные отсутствуют | данные отсутствуют |
| 3029 | 737652.66 | 1295340.08 | данные отсутствуют | данные отсутствуют |
| 3030 | 737652.44 | 1295337.89 | данные отсутствуют | данные отсутствуют |
| 3031 | 737644.4 | 1295236.41 | данные отсутствуют | данные отсутствуют |
| 3032 | 737644.38 | 1295236.21 | данные отсутствуют | данные отсутствуют |
| Государственный регистратор | | | ФГИС ЕГРН | |
| полное наименование должности | | | подпись | |
| | | | инициалы, фамилия | |

М.П.

| Земельный участок | | | | |
|--------------------------------|---------------|--------------------------------------|--|--|
| (вид объекта недвижимости) | | | | |
| Лист № __ Раздела 4.2 | | Всего листов раздела 4.2 : __ | | Всего разделов: __ |
| 30.09.2021 № 99/2021/420827280 | | | | |
| Кадастровый номер: | | | 02:22:000000:239 (единое землепользование) | |
| Номер точки | Координаты, м | | Описание закрепления на местности | Средняя квадратическая погрешность определения координат характерных точек границы части земельного участка, м |
| | X | Y | | |
| 1 | 2 | 3 | 4 | 5 |
| 3033 | 737638.56 | 1295158.79 | данные отсутствуют | данные отсутствуют |
| 3034 | 737632.47 | 1295083.47 | данные отсутствуют | данные отсутствуют |
| 3035 | 737632.43 | 1295082.89 | данные отсутствуют | данные отсутствуют |
| 3036 | 737627.24 | 1295007.89 | данные отсутствуют | данные отсутствуют |
| 3037 | 737619.73 | 1294924.76 | данные отсутствуют | данные отсутствуют |
| 3038 | 737619.69 | 1294924.27 | данные отсутствуют | данные отсутствуют |
| 3039 | 737612.01 | 1294828.49 | данные отсутствуют | данные отсутствуют |
| 3040 | 737611.99 | 1294828.22 | данные отсутствуют | данные отсутствуют |
| 3041 | 737610.24 | 1294804.81 | данные отсутствуют | данные отсутствуют |
| 3042 | 737344.27 | 1298037.6 | данные отсутствуют | данные отсутствуют |
| 3043 | 737325.26 | 1298084.49 | данные отсутствуют | данные отсутствуют |
| 3044 | 737352.28 | 1298017.77 | данные отсутствуют | данные отсутствуют |
| 3045 | 737292.85 | 1298164.85 | данные отсутствуют | данные отсутствуют |
| 3046 | 737263.73 | 1298235.71 | данные отсутствуют | данные отсутствуют |
| 3047 | 737261.33 | 1298240.73 | данные отсутствуют | данные отсутствуют |
| 3048 | 737238.6 | 1298282.22 | данные отсутствуют | данные отсутствуют |
| 3049 | 737235.2 | 1298287.59 | данные отсутствуют | данные отсутствуют |
| Государственный регистратор | | | ФГИС ЕГРН | |
| полное наименование должности | | | подпись | |
| | | | инициалы, фамилия | |

М.П.

Выписка из Единого государственного реестра недвижимости об объекте недвижимости
Сведения о частях земельного участка

| Земельный участок | | | | |
|--------------------------------|---------------|--------------------------------------|--|--|
| (вид объекта недвижимости) | | | | |
| Лист № __ Раздела 4.2 | | Всего листов раздела 4.2 : __ | | Всего разделов: __ |
| 30.09.2021 № 99/2021/420827280 | | | | |
| Кадастровый номер: | | | 02:22:000000:239 (единое землепользование) | |
| Номер точки | Координаты, м | | Описание закрепления на местности | Средняя квадратическая погрешность определения координат характерных точек границы части земельного участка, м |
| | X | Y | | |
| 1 | 2 | 3 | 4 | 5 |
| 3050 | 737199.22 | 1298337.12 | данные отсутствуют | данные отсутствуют |
| 3051 | 737198.48 | 1298338.12 | данные отсутствуют | данные отсутствуют |
| 3052 | 737155.19 | 1298394.69 | данные отсутствуют | данные отсутствуют |
| 3053 | 737127.01 | 1298433.86 | данные отсутствуют | данные отсутствуют |
| 3054 | 737126.87 | 1298434.06 | данные отсутствуют | данные отсутствуют |
| 3055 | 737126.49 | 1298434.58 | данные отсутствуют | данные отсутствуют |
| 3056 | 737090.9 | 1298482.26 | данные отсутствуют | данные отсутствуют |
| 3057 | 737075.21 | 1298503.79 | данные отсутствуют | данные отсутствуют |
| 3058 | 736767.11 | 1298801.99 | данные отсутствуют | данные отсутствуют |
| 3059 | 736727.01 | 1299003 | данные отсутствуют | данные отсутствуют |
| 3060 | 736580.31 | 1299317 | данные отсутствуют | данные отсутствуют |
| 3061 | 736308 | 1299766.27 | данные отсутствуют | данные отсутствуют |
| 3062 | 736321.2 | 1299738.18 | данные отсутствуют | данные отсутствуют |
| 3063 | 736321.58 | 1299737.38 | данные отсутствуют | данные отсутствуют |
| 3064 | 736368.37 | 1299642.19 | данные отсутствуют | данные отсутствуют |
| 3065 | 736411.75 | 1299553.84 | данные отсутствуют | данные отсутствуют |
| 3066 | 736457.34 | 1299458.48 | данные отсутствуют | данные отсутствуют |
| Государственный регистратор | | | ФГИС ЕГРН | |
| полное наименование должности | | | подпись | |
| | | | инициалы, фамилия | |

М.П.

Выписка из Единого государственного реестра недвижимости об объекте недвижимости
Сведения о частях земельного участка

| Земельный участок | | | | |
|--------------------------------|---------------|--------------------------------------|--|--|
| (вид объекта недвижимости) | | | | |
| Лист № __ Раздела 4.2 | | Всего листов раздела 4.2 : __ | | Всего разделов: __ |
| 30.09.2021 № 99/2021/420827280 | | | | |
| Кадастровый номер: | | | 02:22:000000:239 (единое землепользование) | |
| Номер точки | Координаты, м | | Описание закрепления на местности | Средняя квадратическая погрешность определения координат характерных точек границы части земельного участка, м |
| | X | Y | | |
| 1 | 2 | 3 | 4 | 5 |
| 3067 | 736504.69 | 1299359.17 | данные отсутствуют | данные отсутствуют |
| 3068 | 736535.19 | 1299295.45 | данные отсутствуют | данные отсутствуют |
| 3069 | 736591.03 | 1299178.34 | данные отсутствуют | данные отсутствуют |
| 3070 | 736616.65 | 1299122.39 | данные отсутствуют | данные отсутствуют |
| 3071 | 736617.45 | 1299120.71 | данные отсутствуют | данные отсутствуют |
| 3072 | 736654.57 | 1299047 | данные отсутствуют | данные отсутствуют |
| 3073 | 736680.84 | 1298983.81 | данные отсутствуют | данные отсутствуют |
| 3074 | 736681.29 | 1298982.76 | данные отсутствуют | данные отсутствуют |
| 3075 | 736712.43 | 1298912.4 | данные отсутствуют | данные отсутствуют |
| 3076 | 736713.93 | 1298909.31 | данные отсутствуют | данные отсутствуют |
| 3077 | 736753.47 | 1298834.36 | данные отсутствуют | данные отсутствуют |
| 3078 | 736759.77 | 1298818.37 | данные отсутствуют | данные отсутствуют |
| 3079 | 736760.73 | 1298816.1 | данные отсутствуют | данные отсутствуют |
| 3080 | 736482 | 1299473.28 | данные отсутствуют | данные отсутствуют |
| 3081 | 736551.8 | 1300864.1 | данные отсутствуют | данные отсутствуют |
| 3082 | 736564.68 | 1300877.11 | данные отсутствуют | данные отсутствуют |
| 3083 | 736565.45 | 1300877.91 | данные отсутствуют | данные отсутствуют |
| Государственный регистратор | | | ФГИС ЕГРН | |
| полное наименование должности | | | подпись | |
| | | | инициалы, фамилия | |

М.П.

| Земельный участок | | | | |
|---------------------------------------|--------------------|---|-----------------------------------|--|
| (вид объекта недвижимости) | | | | |
| Лист № | Раздела 4.2 | Всего листов раздела 4.2 : ____ | Всего разделов: ____ | Всего листов выписки: ____ |
| 30.09.2021 № 99/2021/420827280 | | | | |
| Кадастровый номер: | | 02:22:000000:239 (единое землепользование) | | |
| Номер точки | Координаты, м | | Описание закрепления на местности | Средняя квадратическая погрешность определения координат характерных точек границы части земельного участка, м |
| | X | Y | | |
| 1 | 2 | 3 | 4 | 5 |
| 3084 | 736571.68 | 1300884.48 | данные отсутствуют | данные отсутствуют |
| 3085 | 740030.81 | 1298718.03 | данные отсутствуют | данные отсутствуют |
| 3086 | 740023.96 | 1298710.59 | данные отсутствуют | данные отсутствуют |
| 3087 | 738460.31 | 1296950.54 | данные отсутствуют | данные отсутствуют |

| | | |
|-------------------------------|---------|-------------------|
| Государственный регистратор | | ФГИС ЕГРН |
| полное наименование должности | подпись | инициалы, фамилия |

М.П.

| Земельный участок | | | | |
|---|--------------------|---|-----------------------------------|--|
| (вид объекта недвижимости) | | | | |
| Лист № | Раздела 4.2 | Всего листов раздела 4.2 : ____ | Всего разделов: ____ | Всего листов выписки: ____ |
| 30.09.2021 № 99/2021/420827280 | | | | |
| Кадастровый номер: | | 02:22:000000:239 (единое землепользование) | | |
| Сведения о характерных точках границы части (частей) земельного участка | | | | |
| Учетный номер части: 8 | | | | |
| Система координат: МСК-05 | | | | |
| Зона № | | | | |
| Номер точки | Координаты, м | | Описание закрепления на местности | Средняя квадратическая погрешность определения координат характерных точек границы части земельного участка, м |
| | X | Y | | |
| 1 | 2 | 3 | 4 | 5 |
| 26 | 736793.13 | 1298843.65 | данные отсутствуют | данные отсутствуют |
| 27 | 736791.07 | 1298848.75 | данные отсутствуют | данные отсутствуют |
| 28 | 736798.45 | 1298853.57 | данные отсутствуют | данные отсутствуют |
| 29 | 736798.82 | 1298853.87 | данные отсутствуют | данные отсутствуют |
| 30 | 736799.02 | 1298854.11 | данные отсутствуют | данные отсутствуют |
| 31 | 736799.11 | 1298854.75 | данные отсутствуют | данные отсутствуют |
| 32 | 736798.98 | 1298855.25 | данные отсутствуют | данные отсутствуют |
| 33 | 736758.15 | 1298932.64 | данные отсутствуют | данные отсутствуют |
| 35 | 736700.04 | 1299067.87 | данные отсутствуют | данные отсутствуют |
| 36 | 736662.11 | 1299143.2 | данные отсутствуют | данные отсутствуют |
| 37 | 736636.33 | 1299199.51 | данные отсутствуют | данные отсутствуют |
| 39 | 736549.79 | 1299380.76 | данные отсутствуют | данные отсутствуют |
| 40 | 736502.46 | 1299480.02 | данные отсутствуют | данные отсутствуют |
| 41 | 736456.75 | 1299575.64 | данные отсутствуют | данные отсутствуют |
| 42 | 736413.25 | 1299664.24 | данные отсутствуют | данные отсутствуют |
| 43 | 736366.45 | 1299759.44 | данные отсутствуют | данные отсутствуют |

| | | |
|-------------------------------|---------|-------------------|
| Государственный регистратор | | ФГИС ЕГРН |
| полное наименование должности | подпись | инициалы, фамилия |

М.П.

Выписка из Единого государственного реестра недвижимости об объекте недвижимости
Сведения о частях земельного участка

| Земельный участок | | | | |
|--------------------------------|---------------|--------------------------------------|--|--|
| (вид объекта недвижимости) | | | | |
| Лист № __ Раздела 4.2 | | Всего листов раздела 4.2 : __ | | Всего разделов: __ |
| 30.09.2021 № 99/2021/420827280 | | | | |
| Кадастровый номер: | | | 02:22:000000:239 (единое землепользование) | |
| Номер точки | Координаты, м | | Описание закрепления на местности | Средняя квадратическая погрешность определения координат характерных точек границы части земельного участка, м |
| | X | Y | | |
| 1 | 2 | 3 | 4 | 5 |
| 44 | 736350.26 | 1299793.89 | данные отсутствуют | данные отсутствуют |
| 44 | 736350.26 | 1299793.89 | данные отсутствуют | данные отсутствуют |
| 51 | 736773.04 | 1298807.21 | данные отсутствуют | данные отсутствуют |
| 52 | 736762.54 | 1298832.48 | данные отсутствуют | данные отсутствуют |
| 53 | 736693.17 | 1299051.58 | данные отсутствуют | данные отсутствуют |
| 53 | 736693.17 | 1299051.58 | данные отсутствуют | данные отсутствуют |
| 54 | 736693.12 | 1299051.57 | данные отсутствуют | данные отсутствуют |
| 54 | 736693.12 | 1299051.57 | данные отсутствуют | данные отсутствуют |
| 55 | 736693.09 | 1299051.54 | данные отсутствуют | данные отсутствуют |
| 55 | 736693.09 | 1299051.54 | данные отсутствуют | данные отсутствуют |
| 56 | 736688.79 | 1299044.89 | данные отсутствуют | данные отсутствуют |
| 56 | 736688.79 | 1299044.89 | данные отсутствуют | данные отсутствуют |
| 57 | 736688.2 | 1299044.43 | данные отсутствуют | данные отсутствуют |
| 57 | 736688.2 | 1299044.43 | данные отсутствуют | данные отсутствуют |
| 58 | 736679.11 | 1299041.15 | данные отсутствуют | данные отсутствуют |
| 58 | 736679.11 | 1299041.15 | данные отсутствуют | данные отсутствуют |
| 59 | 736679.09 | 1299041.15 | данные отсутствуют | данные отсутствуют |
| Государственный регистратор | | | ФГИС ЕГРН | |
| полное наименование должности | | | подпись | |
| | | | инициалы, фамилия | |

М.П.

Выписка из Единого государственного реестра недвижимости об объекте недвижимости
Сведения о частях земельного участка

| Земельный участок | | | | |
|--------------------------------|---------------|--------------------------------------|--|--|
| (вид объекта недвижимости) | | | | |
| Лист № __ Раздела 4.2 | | Всего листов раздела 4.2 : __ | | Всего разделов: __ |
| 30.09.2021 № 99/2021/420827280 | | | | |
| Кадастровый номер: | | | 02:22:000000:239 (единое землепользование) | |
| Номер точки | Координаты, м | | Описание закрепления на местности | Средняя квадратическая погрешность определения координат характерных точек границы части земельного участка, м |
| | X | Y | | |
| 1 | 2 | 3 | 4 | 5 |
| 59 | 736679.09 | 1299041.15 | данные отсутствуют | данные отсутствуют |
| 60 | 736679.05 | 1299041.11 | данные отсутствуют | данные отсутствуют |
| 60 | 736679.05 | 1299041.11 | данные отсутствуют | данные отсутствуют |
| 61 | 736679.04 | 1299041.06 | данные отсутствуют | данные отсутствуют |
| 61 | 736679.04 | 1299041.06 | данные отсутствуют | данные отсутствуют |
| 62 | 736679.05 | 1299041.03 | данные отсутствуют | данные отсутствуют |
| 62 | 736679.05 | 1299041.03 | данные отсутствуют | данные отсутствуют |
| 63 | 736679.72 | 1299039.15 | данные отсутствуют | данные отсутствуют |
| 63 | 736679.72 | 1299039.15 | данные отсутствуют | данные отсутствуют |
| 64 | 736679.73 | 1299039.13 | данные отсутствуют | данные отсутствуют |
| 64 | 736679.73 | 1299039.13 | данные отсутствуют | данные отсутствуют |
| 65 | 736679.77 | 1299039.09 | данные отсутствуют | данные отсутствуют |
| 65 | 736679.77 | 1299039.09 | данные отсутствуют | данные отсутствуют |
| 66 | 736679.82 | 1299039.08 | данные отсутствуют | данные отсутствуют |
| 66 | 736679.82 | 1299039.08 | данные отсутствуют | данные отсутствуют |
| 67 | 736679.85 | 1299039.09 | данные отсутствуют | данные отсутствуют |
| 67 | 736679.85 | 1299039.09 | данные отсутствуют | данные отсутствуют |
| Государственный регистратор | | | ФГИС ЕГРН | |
| полное наименование должности | | | подпись | |
| | | | инициалы, фамилия | |

М.П.

| Земельный участок | | | | |
|--------------------------------|---------------|--------------------------------------|--|--|
| (вид объекта недвижимости) | | | | |
| Лист № __ Раздела 4.2 | | Всего листов раздела 4.2 : __ | | Всего разделов: __ |
| 30.09.2021 № 99/2021/420827280 | | | | |
| Кадастровый номер: | | | 02:22:000000:239 (единое землепользование) | |
| Номер точки | Координаты, м | | Описание закрепления на местности | Средняя квадратическая погрешность определения координат характерных точек границы части земельного участка, м |
| | X | Y | | |
| 1 | 2 | 3 | 4 | 5 |
| 68 | 736688.57 | 1299042.23 | данные отсутствуют | данные отсутствуют |
| 69 | 736690.62 | 1299034.78 | данные отсутствуют | данные отсутствуют |
| 69 | 736690.62 | 1299034.78 | данные отсутствуют | данные отсутствуют |
| 70 | 736690.63 | 1299034.76 | данные отсутствуют | данные отсутствуют |
| 70 | 736690.63 | 1299034.76 | данные отсутствуют | данные отсутствуют |
| 71 | 736690.67 | 1299034.72 | данные отсутствуют | данные отсутствуют |
| 71 | 736690.67 | 1299034.72 | данные отсутствуют | данные отсутствуют |
| 72 | 736690.72 | 1299034.71 | данные отсутствуют | данные отсутствуют |
| 72 | 736690.72 | 1299034.71 | данные отсутствуют | данные отсутствуют |
| 73 | 736690.75 | 1299034.71 | данные отсутствуют | данные отсутствуют |
| 73 | 736690.75 | 1299034.71 | данные отсутствуют | данные отсутствуют |
| 74 | 736692.67 | 1299035.24 | данные отсутствуют | данные отсутствуют |
| 74 | 736692.67 | 1299035.24 | данные отсутствуют | данные отсутствуют |
| 75 | 736692.69 | 1299035.25 | данные отсутствуют | данные отсутствуют |
| 75 | 736692.69 | 1299035.25 | данные отсутствуют | данные отсутствуют |
| 76 | 736692.73 | 1299035.29 | данные отсутствуют | данные отсутствуют |
| 76 | 736692.73 | 1299035.29 | данные отсутствуют | данные отсутствуют |
| Государственный регистратор | | | ФГИС ЕГРН | |
| полное наименование должности | | | подпись | |
| | | | инициалы, фамилия | |

М.П.

| Земельный участок | | | | |
|--------------------------------|---------------|--------------------------------------|--|--|
| (вид объекта недвижимости) | | | | |
| Лист № __ Раздела 4.2 | | Всего листов раздела 4.2 : __ | | Всего разделов: __ |
| 30.09.2021 № 99/2021/420827280 | | | | |
| Кадастровый номер: | | | 02:22:000000:239 (единое землепользование) | |
| Номер точки | Координаты, м | | Описание закрепления на местности | Средняя квадратическая погрешность определения координат характерных точек границы части земельного участка, м |
| | X | Y | | |
| 1 | 2 | 3 | 4 | 5 |
| 77 | 736692.74 | 1299035.34 | данные отсутствуют | данные отсутствуют |
| 77 | 736692.74 | 1299035.34 | данные отсутствуют | данные отсутствуют |
| 78 | 736692.74 | 1299035.37 | данные отсутствуют | данные отсутствуют |
| 78 | 736692.74 | 1299035.37 | данные отсутствуют | данные отсутствуют |
| 79 | 736690.52 | 1299043.42 | данные отсутствуют | данные отсутствуют |
| 79 | 736690.52 | 1299043.42 | данные отсутствуют | данные отсутствуют |
| 80 | 736690.52 | 1299043.43 | данные отсутствуют | данные отсутствуют |
| 80 | 736690.52 | 1299043.43 | данные отсутствуют | данные отсутствуют |
| 81 | 736690.51 | 1299043.45 | данные отсутствуют | данные отсутствуют |
| 81 | 736690.51 | 1299043.45 | данные отсутствуют | данные отсутствуют |
| 82 | 736690.51 | 1299043.49 | данные отсутствуют | данные отсутствуют |
| 82 | 736690.51 | 1299043.49 | данные отсутствуют | данные отсутствуют |
| 83 | 736694.93 | 1299050.33 | данные отсутствуют | данные отсутствуют |
| 83 | 736694.93 | 1299050.33 | данные отсутствуют | данные отсутствуют |
| 84 | 736694.93 | 1299050.34 | данные отсутствуют | данные отсутствуют |
| 84 | 736694.93 | 1299050.34 | данные отсутствуют | данные отсутствуют |
| 85 | 736694.95 | 1299050.39 | данные отсутствуют | данные отсутствуют |
| Государственный регистратор | | | ФГИС ЕГРН | |
| полное наименование должности | | | подпись | |
| | | | инициалы, фамилия | |

М.П.

Выписка из Единого государственного реестра недвижимости об объекте недвижимости
Сведения о частях земельного участка

| Земельный участок | | | | |
|---------------------------------------|---------------|--------------------|---|--|
| (вид объекта недвижимости) | | | | |
| Лист № | | Раздела 4.2 | | Всего листов раздела 4.2 : ____ |
| | | | | Всего разделов: ____ |
| | | | | Всего листов выписки: ____ |
| 30.09.2021 № 99/2021/420827280 | | | | |
| Кадастровый номер: | | | 02:22:000000:239 (единое землепользование) | |
| Номер точки | Координаты, м | | Описание закрепления на местности | Средняя квадратическая погрешность определения координат характерных точек границы части земельного участка, м |
| | X | Y | | |
| 1 | 2 | 3 | 4 | 5 |
| 85 | 736694.95 | 1299050.39 | данные отсутствуют | данные отсутствуют |
| 86 | 736694.93 | 1299050.44 | данные отсутствуют | данные отсутствуют |
| 86 | 736694.93 | 1299050.44 | данные отсутствуют | данные отсутствуют |
| 87 | 736694.9 | 1299050.47 | данные отсутствуют | данные отсутствуют |
| 87 | 736694.9 | 1299050.47 | данные отсутствуют | данные отсутствуют |
| 88 | 736693.23 | 1299051.56 | данные отсутствуют | данные отсутствуют |
| 88 | 736693.23 | 1299051.56 | данные отсутствуют | данные отсутствуют |
| 89 | 736693.22 | 1299051.57 | данные отсутствуют | данные отсутствуют |
| 89 | 736693.22 | 1299051.57 | данные отсутствуют | данные отсутствуют |
| 90 | 736430.83 | 1299582.97 | данные отсутствуют | данные отсутствуют |
| 90 | 736430.83 | 1299582.97 | данные отсутствуют | данные отсутствуют |
| 91 | 736430.79 | 1299582.96 | данные отсутствуют | данные отсутствуют |
| 91 | 736430.79 | 1299582.96 | данные отсутствуют | данные отсутствуют |
| 92 | 736428.79 | 1299581.97 | данные отсутствуют | данные отсутствуют |
| 92 | 736428.79 | 1299581.97 | данные отсутствуют | данные отсутствуют |
| 93 | 736428.78 | 1299581.97 | данные отсутствуют | данные отсутствуют |
| 93 | 736428.78 | 1299581.97 | данные отсутствуют | данные отсутствуют |
| Государственный регистратор | | | | ФГИС ЕГРН |
| полное наименование должности | | | подпись | инициалы, фамилия |

М.П.

Выписка из Единого государственного реестра недвижимости об объекте недвижимости
Сведения о частях земельного участка

| Земельный участок | | | | |
|---------------------------------------|---------------|--------------------|---|--|
| (вид объекта недвижимости) | | | | |
| Лист № | | Раздела 4.2 | | Всего листов раздела 4.2 : ____ |
| | | | | Всего разделов: ____ |
| | | | | Всего листов выписки: ____ |
| 30.09.2021 № 99/2021/420827280 | | | | |
| Кадастровый номер: | | | 02:22:000000:239 (единое землепользование) | |
| Номер точки | Координаты, м | | Описание закрепления на местности | Средняя квадратическая погрешность определения координат характерных точек границы части земельного участка, м |
| | X | Y | | |
| 1 | 2 | 3 | 4 | 5 |
| 94 | 736428.74 | 1299581.93 | данные отсутствуют | данные отсутствуют |
| 94 | 736428.74 | 1299581.93 | данные отсутствуют | данные отсутствуют |
| 95 | 736428.73 | 1299581.88 | данные отсутствуют | данные отсутствуют |
| 95 | 736428.73 | 1299581.88 | данные отсутствуют | данные отсутствуют |
| 96 | 736428.74 | 1299581.83 | данные отсутствуют | данные отсутствуют |
| 96 | 736428.74 | 1299581.83 | данные отсутствуют | данные отсутствуют |
| 97 | 736429.72 | 1299579.82 | данные отсутствуют | данные отсутствуют |
| 97 | 736429.72 | 1299579.82 | данные отсутствуют | данные отсутствуют |
| 98 | 736429.76 | 1299579.78 | данные отсутствуют | данные отсутствуют |
| 98 | 736429.76 | 1299579.78 | данные отсутствуют | данные отсутствуют |
| 99 | 736429.81 | 1299579.77 | данные отсутствуют | данные отсутствуют |
| 99 | 736429.81 | 1299579.77 | данные отсутствуют | данные отсутствуют |
| 100 | 736429.85 | 1299579.78 | данные отсутствуют | данные отсутствуют |
| 100 | 736429.85 | 1299579.78 | данные отсутствуют | данные отсутствуют |
| 101 | 736431.86 | 1299580.77 | данные отсутствуют | данные отсутствуют |
| 101 | 736431.86 | 1299580.77 | данные отсутствуют | данные отсутствуют |
| 102 | 736431.87 | 1299580.77 | данные отсутствуют | данные отсутствуют |
| Государственный регистратор | | | | ФГИС ЕГРН |
| полное наименование должности | | | подпись | инициалы, фамилия |

М.П.

| Земельный участок | | | | |
|---------------------------------|---------------|---|--|--|
| (вид объекта недвижимости) | | | | |
| Лист № _____ Раздела 4.2 | | Всего листов раздела 4.2 : _____ | | Всего разделов: _____ |
| 30.09.2021 № 99/2021/420827280 | | | | |
| Кадастровый номер: | | | 02:22:000000:239 (единое землепользование) | |
| Номер точки | Координаты, м | | Описание закрепления на местности | Средняя квадратическая погрешность определения координат характерных точек границы части земельного участка, м |
| | X | Y | | |
| 1 | 2 | 3 | 4 | 5 |
| 102 | 736431.87 | 1299580.77 | данные отсутствуют | данные отсутствуют |
| 103 | 736431.91 | 1299580.81 | данные отсутствуют | данные отсутствуют |
| 103 | 736431.91 | 1299580.81 | данные отсутствуют | данные отсутствуют |
| 104 | 736431.92 | 1299580.86 | данные отсутствуют | данные отсутствуют |
| 104 | 736431.92 | 1299580.86 | данные отсутствуют | данные отсутствуют |
| 105 | 736431.91 | 1299580.9 | данные отсутствуют | данные отсутствуют |
| 105 | 736431.91 | 1299580.9 | данные отсутствуют | данные отсутствуют |
| 106 | 736430.92 | 1299582.91 | данные отсутствуют | данные отсутствуют |
| 106 | 736430.92 | 1299582.91 | данные отсутствуют | данные отсутствуют |
| 107 | 736430.92 | 1299582.92 | данные отсутствуют | данные отсутствуют |
| 107 | 736430.92 | 1299582.92 | данные отсутствуют | данные отсутствуют |
| 108 | 736430.88 | 1299582.96 | данные отсутствуют | данные отсутствуют |
| 108 | 736430.88 | 1299582.96 | данные отсутствуют | данные отсутствуют |
| 110 | 736636.18 | 1299155.99 | данные отсутствуют | данные отсутствуют |
| 110 | 736636.18 | 1299155.99 | данные отсутствуют | данные отсутствуют |
| 111 | 736634.17 | 1299155.01 | данные отсутствуют | данные отсутствуют |
| 111 | 736634.17 | 1299155.01 | данные отсутствуют | данные отсутствуют |
| Государственный регистратор | | | ФГИС ЕГРН | |
| полное наименование должности | | | подпись | |
| | | | инициалы, фамилия | |

М.П.

Раздел 4.2

Выписка из Единого государственного реестра недвижимости об объекте недвижимости
Сведения о частях земельного участка

| Земельный участок | | | | |
|---------------------------------|---------------|---|--|--|
| (вид объекта недвижимости) | | | | |
| Лист № _____ Раздела 4.2 | | Всего листов раздела 4.2 : _____ | | Всего разделов: _____ |
| 30.09.2021 № 99/2021/420827280 | | | | |
| Кадастровый номер: | | | 02:22:000000:239 (единое землепользование) | |
| Номер точки | Координаты, м | | Описание закрепления на местности | Средняя квадратическая погрешность определения координат характерных точек границы части земельного участка, м |
| | X | Y | | |
| 1 | 2 | 3 | 4 | 5 |
| 112 | 736634.16 | 1299155.01 | данные отсутствуют | данные отсутствуют |
| 112 | 736634.16 | 1299155.01 | данные отсутствуют | данные отсутствуют |
| 113 | 736634.12 | 1299154.97 | данные отсутствуют | данные отсутствуют |
| 113 | 736634.12 | 1299154.97 | данные отсутствуют | данные отсутствуют |
| 114 | 736634.11 | 1299154.92 | данные отсутствуют | данные отсутствуют |
| 114 | 736634.11 | 1299154.92 | данные отсутствуют | данные отсутствуют |
| 115 | 736634.12 | 1299154.88 | данные отсутствуют | данные отсутствуют |
| 115 | 736634.12 | 1299154.88 | данные отсутствуют | данные отсутствуют |
| 116 | 736635.09 | 1299152.87 | данные отсутствуют | данные отсутствуют |
| 116 | 736635.09 | 1299152.87 | данные отсутствуют | данные отсутствуют |
| 117 | 736635.09 | 1299152.86 | данные отсутствуют | данные отсутствуют |
| 117 | 736635.09 | 1299152.86 | данные отсутствуют | данные отсутствуют |
| 118 | 736635.13 | 1299152.82 | данные отсутствуют | данные отсутствуют |
| 118 | 736635.13 | 1299152.82 | данные отсутствуют | данные отсутствуют |
| 119 | 736635.18 | 1299152.81 | данные отсутствуют | данные отсутствуют |
| 119 | 736635.18 | 1299152.81 | данные отсутствуют | данные отсутствуют |
| 120 | 736635.22 | 1299152.82 | данные отсутствуют | данные отсутствуют |
| Государственный регистратор | | | ФГИС ЕГРН | |
| полное наименование должности | | | подпись | |
| | | | инициалы, фамилия | |

М.П.

Выписка из Единого государственного реестра недвижимости об объекте недвижимости
Сведения о частях земельного участка

| Земельный участок | | | | |
|--------------------------------|---------------|--------------------------------------|--|--|
| (вид объекта недвижимости) | | | | |
| Лист № __ Раздела 4.2 | | Всего листов раздела 4.2 : __ | | Всего разделов: __ |
| 30.09.2021 № 99/2021/420827280 | | | | |
| Кадастровый номер: | | | 02:22:000000:239 (единое землепользование) | |
| Номер точки | Координаты, м | | Описание закрепления на местности | Средняя квадратическая погрешность определения координат характерных точек границы части земельного участка, м |
| | X | Y | | |
| 1 | 2 | 3 | 4 | 5 |
| 120 | 736635.22 | 1299152.82 | данные отсутствуют | данные отсутствуют |
| 121 | 736637.24 | 1299153.79 | данные отсутствуют | данные отсутствуют |
| 121 | 736637.24 | 1299153.79 | данные отсутствуют | данные отсутствуют |
| 122 | 736637.25 | 1299153.79 | данные отсутствуют | данные отсутствуют |
| 122 | 736637.25 | 1299153.79 | данные отсутствуют | данные отсутствуют |
| 123 | 736637.29 | 1299153.83 | данные отсутствуют | данные отсутствуют |
| 123 | 736637.29 | 1299153.83 | данные отсутствуют | данные отсутствуют |
| 124 | 736637.3 | 1299153.88 | данные отсутствуют | данные отсутствуют |
| 124 | 736637.3 | 1299153.88 | данные отсутствуют | данные отсутствуют |
| 125 | 736637.29 | 1299153.92 | данные отсутствуют | данные отсутствуют |
| 125 | 736637.29 | 1299153.92 | данные отсутствуют | данные отсутствуют |
| 126 | 736636.31 | 1299155.94 | данные отсутствуют | данные отсутствуют |
| 126 | 736636.31 | 1299155.94 | данные отсутствуют | данные отсутствуют |
| 127 | 736636.31 | 1299155.95 | данные отсутствуют | данные отсутствуют |
| 127 | 736636.31 | 1299155.95 | данные отсутствуют | данные отсутствуют |
| 128 | 736636.27 | 1299155.99 | данные отсутствуют | данные отсутствуют |
| 128 | 736636.27 | 1299155.99 | данные отсутствуют | данные отсутствуют |
| Государственный регистратор | | | | ФГИС ЕГРН |
| полное наименование должности | | | подпись | инициалы, фамилия |

М.П.

Выписка из Единого государственного реестра недвижимости об объекте недвижимости
Сведения о частях земельного участка

| Земельный участок | | | | |
|--------------------------------|---------------|--------------------------------------|--|--|
| (вид объекта недвижимости) | | | | |
| Лист № __ Раздела 4.2 | | Всего листов раздела 4.2 : __ | | Всего разделов: __ |
| 30.09.2021 № 99/2021/420827280 | | | | |
| Кадастровый номер: | | | 02:22:000000:239 (единое землепользование) | |
| Номер точки | Координаты, м | | Описание закрепления на местности | Средняя квадратическая погрешность определения координат характерных точек границы части земельного участка, м |
| | X | Y | | |
| 1 | 2 | 3 | 4 | 5 |
| 129 | 736482.99 | 1299476.46 | данные отсутствуют | данные отсутствуют |
| 129 | 736482.99 | 1299476.46 | данные отсутствуют | данные отсутствуют |
| 130 | 736482.95 | 1299476.45 | данные отсутствуют | данные отсутствуют |
| 130 | 736482.95 | 1299476.45 | данные отсутствуют | данные отсутствуют |
| 131 | 736480.94 | 1299475.48 | данные отсутствуют | данные отсутствуют |
| 131 | 736480.94 | 1299475.48 | данные отсутствуют | данные отсутствуют |
| 132 | 736480.93 | 1299475.48 | данные отсутствуют | данные отсутствуют |
| 132 | 736480.93 | 1299475.48 | данные отсутствуют | данные отсутствуют |
| 133 | 736480.89 | 1299475.44 | данные отсутствуют | данные отсутствуют |
| 133 | 736480.89 | 1299475.44 | данные отсутствуют | данные отсутствуют |
| 134 | 736480.88 | 1299475.39 | данные отсутствуют | данные отсутствуют |
| 134 | 736480.88 | 1299475.39 | данные отсутствуют | данные отсутствуют |
| 135 | 736480.89 | 1299475.35 | данные отсутствуют | данные отсутствуют |
| 135 | 736480.89 | 1299475.35 | данные отсутствуют | данные отсутствуют |
| 136 | 736481.87 | 1299473.33 | данные отсутствуют | данные отсутствуют |
| 137 | 736481.88 | 1299473.32 | данные отсутствуют | данные отсутствуют |
| 138 | 736481.91 | 1299473.28 | данные отсутствуют | данные отсутствуют |
| Государственный регистратор | | | | ФГИС ЕГРН |
| полное наименование должности | | | подпись | инициалы, фамилия |

М.П.

| Земельный участок | | | | |
|--------------------------------|---------------|--------------------------------------|--|--|
| (вид объекта недвижимости) | | | | |
| Лист № __ Раздела <u>4.2</u> | | Всего листов раздела <u>4.2</u> : __ | | Всего разделов: __ |
| 30.09.2021 № 99/2021/420827280 | | | | |
| Кадастровый номер: | | | 02:22:000000:239 (единое землепользование) | |
| Номер точки | Координаты, м | | Описание закрепления на местности | Средняя квадратическая погрешность определения координат характерных точек границы части земельного участка, м |
| | X | Y | | |
| 1 | 2 | 3 | 4 | 5 |
| 139 | 736481.96 | 1299473.27 | данные отсутствуют | данные отсутствуют |
| 141 | 736484.01 | 1299474.26 | данные отсутствуют | данные отсутствуют |
| 141 | 736484.01 | 1299474.26 | данные отсутствуют | данные отсутствуют |
| 142 | 736484.02 | 1299474.26 | данные отсутствуют | данные отсутствуют |
| 142 | 736484.02 | 1299474.26 | данные отсутствуют | данные отсутствуют |
| 143 | 736484.06 | 1299474.3 | данные отсутствуют | данные отсутствуют |
| 143 | 736484.06 | 1299474.3 | данные отсутствуют | данные отсутствуют |
| 144 | 736484.07 | 1299474.35 | данные отсутствуют | данные отсутствуют |
| 144 | 736484.07 | 1299474.35 | данные отсутствуют | данные отсутствуют |
| 145 | 736484.06 | 1299474.39 | данные отсутствуют | данные отсутствуют |
| 145 | 736484.06 | 1299474.39 | данные отсутствуют | данные отсутствуют |
| 146 | 736483.08 | 1299476.4 | данные отсутствуют | данные отсутствуют |
| 146 | 736483.08 | 1299476.4 | данные отсутствуют | данные отсутствуют |
| 147 | 736483.08 | 1299476.41 | данные отсутствуют | данные отсутствуют |
| 147 | 736483.08 | 1299476.41 | данные отсутствуют | данные отсутствуют |
| 148 | 736483.04 | 1299476.45 | данные отсутствуют | данные отсутствуют |
| 148 | 736483.04 | 1299476.45 | данные отсутствуют | данные отсутствуют |
| Государственный регистратор | | | ФГИС ЕГРН | |
| полное наименование должности | | | подпись | |
| | | | инициалы, фамилия | |

М.П.

| Земельный участок | | | | |
|--------------------------------|---------------|--------------------------------------|--|--|
| (вид объекта недвижимости) | | | | |
| Лист № __ Раздела <u>4.2</u> | | Всего листов раздела <u>4.2</u> : __ | | Всего разделов: __ |
| 30.09.2021 № 99/2021/420827280 | | | | |
| Кадастровый номер: | | | 02:22:000000:239 (единое землепользование) | |
| Номер точки | Координаты, м | | Описание закрепления на местности | Средняя квадратическая погрешность определения координат характерных точек границы части земельного участка, м |
| | X | Y | | |
| 1 | 2 | 3 | 4 | 5 |
| 149 | 736379.35 | 1299693.42 | данные отсутствуют | данные отсутствуют |
| 149 | 736379.35 | 1299693.42 | данные отсутствуют | данные отсутствуют |
| 150 | 736379.31 | 1299693.41 | данные отсутствуют | данные отсутствуют |
| 150 | 736379.31 | 1299693.41 | данные отсутствуют | данные отсутствуют |
| 151 | 736377.29 | 1299692.47 | данные отсутствуют | данные отсутствуют |
| 151 | 736377.29 | 1299692.47 | данные отсутствуют | данные отсутствуют |
| 152 | 736377.28 | 1299692.47 | данные отсутствуют | данные отсутствуют |
| 152 | 736377.28 | 1299692.47 | данные отсутствуют | данные отсутствуют |
| 153 | 736377.24 | 1299692.43 | данные отсутствуют | данные отсутствуют |
| 153 | 736377.24 | 1299692.43 | данные отсутствуют | данные отсутствуют |
| 154 | 736377.23 | 1299692.38 | данные отсутствуют | данные отсутствуют |
| 154 | 736377.23 | 1299692.38 | данные отсутствуют | данные отсутствуют |
| 155 | 736377.24 | 1299692.34 | данные отсутствуют | данные отсутствуют |
| 155 | 736377.24 | 1299692.34 | данные отсутствуют | данные отсутствуют |
| 156 | 736378.18 | 1299690.31 | данные отсутствуют | данные отсутствуют |
| 156 | 736378.18 | 1299690.31 | данные отсутствуют | данные отсутствуют |
| 157 | 736378.18 | 1299690.3 | данные отсутствуют | данные отсутствуют |
| Государственный регистратор | | | ФГИС ЕГРН | |
| полное наименование должности | | | подпись | |
| | | | инициалы, фамилия | |

М.П.

| Земельный участок | | | | |
|---------------------------------|---------------|---|--|--|
| (вид объекта недвижимости) | | | | |
| Лист № _____ Раздела 4.2 | | Всего листов раздела 4.2 : _____ | | Всего разделов: _____ |
| 30.09.2021 № 99/2021/420827280 | | | | |
| Кадастровый номер: | | | 02:22:000000:239 (единое землепользование) | |
| Номер точки | Координаты, м | | Описание закрепления на местности | Средняя квадратическая погрешность определения координат характерных точек границы части земельного участка, м |
| | X | Y | | |
| 1 | 2 | 3 | 4 | 5 |
| 157 | 736378.18 | 1299690.3 | данные отсутствуют | данные отсутствуют |
| 158 | 736378.22 | 1299690.26 | данные отсутствуют | данные отсутствуют |
| 158 | 736378.22 | 1299690.26 | данные отсутствуют | данные отсутствуют |
| 159 | 736378.27 | 1299690.25 | данные отсутствуют | данные отсутствуют |
| 159 | 736378.27 | 1299690.25 | данные отсутствуют | данные отсутствуют |
| 160 | 736378.31 | 1299690.26 | данные отсутствуют | данные отсутствуют |
| 160 | 736378.31 | 1299690.26 | данные отсутствуют | данные отсутствуют |
| 161 | 736380.34 | 1299691.2 | данные отсутствуют | данные отсутствуют |
| 161 | 736380.34 | 1299691.2 | данные отсутствуют | данные отсутствуют |
| 162 | 736380.35 | 1299691.2 | данные отсутствуют | данные отсутствуют |
| 162 | 736380.35 | 1299691.2 | данные отсутствуют | данные отсутствуют |
| 163 | 736380.39 | 1299691.24 | данные отсутствуют | данные отсутствуют |
| 163 | 736380.39 | 1299691.24 | данные отсутствуют | данные отсутствуют |
| 164 | 736380.4 | 1299691.29 | данные отсутствуют | данные отсутствуют |
| 164 | 736380.4 | 1299691.29 | данные отсутствуют | данные отсутствуют |
| 165 | 736380.39 | 1299691.33 | данные отсутствуют | данные отсутствуют |
| 165 | 736380.39 | 1299691.33 | данные отсутствуют | данные отсутствуют |
| Государственный регистратор | | | ФГИС ЕГРН | |
| полное наименование должности | | | подпись | |
| | | | инициалы, фамилия | |

М.П.

| Земельный участок | | | | |
|---------------------------------|---------------|---|--|--|
| (вид объекта недвижимости) | | | | |
| Лист № _____ Раздела 4.2 | | Всего листов раздела 4.2 : _____ | | Всего разделов: _____ |
| 30.09.2021 № 99/2021/420827280 | | | | |
| Кадастровый номер: | | | 02:22:000000:239 (единое землепользование) | |
| Номер точки | Координаты, м | | Описание закрепления на местности | Средняя квадратическая погрешность определения координат характерных точек границы части земельного участка, м |
| | X | Y | | |
| 1 | 2 | 3 | 4 | 5 |
| 166 | 736379.44 | 1299693.36 | данные отсутствуют | данные отсутствуют |
| 166 | 736379.44 | 1299693.36 | данные отсутствуют | данные отсутствуют |
| 167 | 736379.44 | 1299693.37 | данные отсутствуют | данные отсутствуют |
| 167 | 736379.44 | 1299693.37 | данные отсутствуют | данные отсутствуют |
| 168 | 736379.4 | 1299693.41 | данные отсутствуют | данные отсутствуют |
| 168 | 736379.4 | 1299693.41 | данные отсутствуют | данные отсутствуют |
| 169 | 736585.77 | 1299261.97 | данные отсутствуют | данные отсутствуют |
| 169 | 736585.77 | 1299261.97 | данные отсутствуют | данные отсутствуют |
| 170 | 736585.73 | 1299261.96 | данные отсутствуют | данные отсутствуют |
| 170 | 736585.73 | 1299261.96 | данные отсутствуют | данные отсутствуют |
| 173 | 736583.67 | 1299260.96 | данные отсутствуют | данные отсутствуют |
| 173 | 736583.67 | 1299260.96 | данные отсутствуют | данные отсутствуют |
| 174 | 736583.66 | 1299260.91 | данные отсутствуют | данные отсутствуют |
| 174 | 736583.66 | 1299260.91 | данные отсутствуют | данные отсутствуют |
| 175 | 736583.67 | 1299260.87 | данные отсутствуют | данные отсутствуют |
| 175 | 736583.67 | 1299260.87 | данные отсутствуют | данные отсутствуют |
| 176 | 736584.63 | 1299258.85 | данные отсутствуют | данные отсутствуют |
| Государственный регистратор | | | ФГИС ЕГРН | |
| полное наименование должности | | | подпись | |
| | | | инициалы, фамилия | |

М.П.

| Земельный участок | | | | |
|---------------------------------------|---------------|--------------------|---|--|
| (вид объекта недвижимости) | | | | |
| Лист № | | Раздела 4.2 | | Всего листов раздела 4.2 : ____ |
| | | | | Всего разделов: ____ |
| | | | | Всего листов выписки: ____ |
| 30.09.2021 № 99/2021/420827280 | | | | |
| Кадастровый номер: | | | 02:22:000000:239 (единое землепользование) | |
| Номер точки | Координаты, м | | Описание закрепления на местности | Средняя квадратическая погрешность определения координат характерных точек границы части земельного участка, м |
| | X | Y | | |
| 1 | 2 | 3 | 4 | 5 |
| 176 | 736584.63 | 1299258.85 | данные отсутствуют | данные отсутствуют |
| 177 | 736584.63 | 1299258.84 | данные отсутствуют | данные отсутствуют |
| 177 | 736584.63 | 1299258.84 | данные отсутствуют | данные отсутствуют |
| 178 | 736584.67 | 1299258.8 | данные отсутствуют | данные отсутствуют |
| 178 | 736584.67 | 1299258.8 | данные отсутствуют | данные отсутствуют |
| 179 | 736584.72 | 1299258.79 | данные отсутствуют | данные отсутствуют |
| 179 | 736584.72 | 1299258.79 | данные отсутствуют | данные отсутствуют |
| 180 | 736584.76 | 1299258.8 | данные отсутствуют | данные отсутствуют |
| 180 | 736584.76 | 1299258.8 | данные отсутствуют | данные отсутствуют |
| 181 | 736586.78 | 1299259.76 | данные отсутствуют | данные отсутствуют |
| 181 | 736586.78 | 1299259.76 | данные отсутствуют | данные отсутствуют |
| 182 | 736586.79 | 1299259.76 | данные отсутствуют | данные отсутствуют |
| 182 | 736586.79 | 1299259.76 | данные отсутствуют | данные отсутствуют |
| 183 | 736586.83 | 1299259.8 | данные отсутствуют | данные отсутствуют |
| 183 | 736586.83 | 1299259.8 | данные отсутствуют | данные отсутствуют |
| 184 | 736586.84 | 1299259.85 | данные отсутствуют | данные отсутствуют |
| 184 | 736586.84 | 1299259.85 | данные отсутствуют | данные отсутствуют |
| Государственный регистратор | | | | ФГИС ЕГРН |
| полное наименование должности | | | подпись | инициалы, фамилия |

М.П.

| Земельный участок | | | | |
|---------------------------------------|---------------|--------------------|---|--|
| (вид объекта недвижимости) | | | | |
| Лист № | | Раздела 4.2 | | Всего листов раздела 4.2 : ____ |
| | | | | Всего разделов: ____ |
| | | | | Всего листов выписки: ____ |
| 30.09.2021 № 99/2021/420827280 | | | | |
| Кадастровый номер: | | | 02:22:000000:239 (единое землепользование) | |
| Номер точки | Координаты, м | | Описание закрепления на местности | Средняя квадратическая погрешность определения координат характерных точек границы части земельного участка, м |
| | X | Y | | |
| 1 | 2 | 3 | 4 | 5 |
| 185 | 736586.83 | 1299259.89 | данные отсутствуют | данные отсутствуют |
| 185 | 736586.83 | 1299259.89 | данные отсутствуют | данные отсутствуют |
| 186 | 736585.86 | 1299261.91 | данные отсутствуют | данные отсутствуют |
| 186 | 736585.86 | 1299261.91 | данные отсутствуют | данные отсутствуют |
| 187 | 736585.85 | 1299261.92 | данные отсутствуют | данные отсутствуют |
| 187 | 736585.85 | 1299261.92 | данные отсутствуют | данные отсутствуют |
| 188 | 736585.82 | 1299261.96 | данные отсутствуют | данные отсутствуют |
| 188 | 736585.82 | 1299261.96 | данные отсутствуют | данные отсутствуют |
| 189 | 736534.35 | 1299370.44 | данные отсутствуют | данные отсутствуют |
| 189 | 736534.35 | 1299370.44 | данные отсутствуют | данные отсутствуют |
| 190 | 736534.31 | 1299370.43 | данные отсутствуют | данные отсутствуют |
| 190 | 736534.31 | 1299370.43 | данные отсутствуют | данные отсутствуют |
| 191 | 736532.29 | 1299369.48 | данные отсутствуют | данные отсутствуют |
| 191 | 736532.29 | 1299369.48 | данные отсутствуют | данные отсутствуют |
| 192 | 736532.28 | 1299369.48 | данные отсутствуют | данные отсутствуют |
| 192 | 736532.28 | 1299369.48 | данные отсутствуют | данные отсутствуют |
| 193 | 736532.24 | 1299369.44 | данные отсутствуют | данные отсутствуют |
| Государственный регистратор | | | | ФГИС ЕГРН |
| полное наименование должности | | | подпись | инициалы, фамилия |

М.П.

Выписка из Единого государственного реестра недвижимости об объекте недвижимости
Сведения о частях земельного участка

| Земельный участок | | | | |
|--------------------------------|---------------|--------------------------------------|--|--|
| (вид объекта недвижимости) | | | | |
| Лист № __ Раздела 4.2 | | Всего листов раздела 4.2 : __ | | Всего разделов: __ |
| 30.09.2021 № 99/2021/420827280 | | | | |
| Кадастровый номер: | | | 02:22:000000:239 (единое землепользование) | |
| Номер точки | Координаты, м | | Описание закрепления на местности | Средняя квадратическая погрешность определения координат характерных точек границы части земельного участка, м |
| | X | Y | | |
| 1 | 2 | 3 | 4 | 5 |
| 193 | 736532.24 | 1299369.44 | данные отсутствуют | данные отсутствуют |
| 194 | 736532.23 | 1299369.39 | данные отсутствуют | данные отсутствуют |
| 194 | 736532.23 | 1299369.39 | данные отсутствуют | данные отсутствуют |
| 195 | 736532.24 | 1299369.35 | данные отсутствуют | данные отсутствуют |
| 195 | 736532.24 | 1299369.35 | данные отсутствуют | данные отсутствуют |
| 196 | 736533.2 | 1299367.33 | данные отсутствуют | данные отсутствуют |
| 196 | 736533.2 | 1299367.33 | данные отсутствуют | данные отсутствуют |
| 197 | 736533.21 | 1299367.32 | данные отсутствуют | данные отсутствуют |
| 197 | 736533.21 | 1299367.32 | данные отсутствуют | данные отсутствуют |
| 198 | 736533.24 | 1299367.28 | данные отсутствуют | данные отсутствуют |
| 198 | 736533.24 | 1299367.28 | данные отсутствуют | данные отсутствуют |
| 199 | 736533.29 | 1299367.27 | данные отсутствуют | данные отсутствуют |
| 199 | 736533.29 | 1299367.27 | данные отсутствуют | данные отсутствуют |
| 200 | 736533.33 | 1299367.28 | данные отсутствуют | данные отсутствуют |
| 200 | 736533.33 | 1299367.28 | данные отсутствуют | данные отсутствуют |
| 201 | 736535.35 | 1299368.23 | данные отсутствуют | данные отсутствуют |
| 201 | 736535.35 | 1299368.23 | данные отсутствуют | данные отсутствуют |
| Государственный регистратор | | | | ФГИС ЕГРН |
| полное наименование должности | | | подпись | инициалы, фамилия |

М.П.

Выписка из Единого государственного реестра недвижимости об объекте недвижимости
Сведения о частях земельного участка

| Земельный участок | | | | |
|--------------------------------|---------------|--------------------------------------|--|--|
| (вид объекта недвижимости) | | | | |
| Лист № __ Раздела 4.2 | | Всего листов раздела 4.2 : __ | | Всего разделов: __ |
| 30.09.2021 № 99/2021/420827280 | | | | |
| Кадастровый номер: | | | 02:22:000000:239 (единое землепользование) | |
| Номер точки | Координаты, м | | Описание закрепления на местности | Средняя квадратическая погрешность определения координат характерных точек границы части земельного участка, м |
| | X | Y | | |
| 1 | 2 | 3 | 4 | 5 |
| 202 | 736535.36 | 1299368.23 | данные отсутствуют | данные отсутствуют |
| 202 | 736535.36 | 1299368.23 | данные отсутствуют | данные отсутствуют |
| 203 | 736535.39 | 1299368.27 | данные отсутствуют | данные отсутствуют |
| 203 | 736535.39 | 1299368.27 | данные отсутствуют | данные отсутствуют |
| 204 | 736535.41 | 1299368.32 | данные отсутствуют | данные отсутствуют |
| 204 | 736535.41 | 1299368.32 | данные отсутствуют | данные отсутствуют |
| 205 | 736535.4 | 1299368.36 | данные отсутствуют | данные отсутствуют |
| 205 | 736535.4 | 1299368.36 | данные отсутствуют | данные отсутствуют |
| 206 | 736534.44 | 1299370.38 | данные отсутствуют | данные отсутствуют |
| 206 | 736534.44 | 1299370.38 | данные отсутствуют | данные отсутствуют |
| 207 | 736534.44 | 1299370.39 | данные отсутствуют | данные отсутствуют |
| 207 | 736534.44 | 1299370.39 | данные отсутствуют | данные отсутствуют |
| 208 | 736534.4 | 1299370.43 | данные отсутствуют | данные отсутствуют |
| 208 | 736534.4 | 1299370.43 | данные отсутствуют | данные отсутствуют |
| 429 | 734461.41 | 1299396.93 | данные отсутствуют | данные отсутствуют |
| 481 | 733904.63 | 1299072.34 | данные отсутствуют | данные отсутствуют |
| 544 | 734542.35 | 1299451.16 | данные отсутствуют | данные отсутствуют |
| Государственный регистратор | | | | ФГИС ЕГРН |
| полное наименование должности | | | подпись | инициалы, фамилия |

М.П.

| Земельный участок | | | | |
|---------------------------------------|---------------|--------------------|---|--|
| (вид объекта недвижимости) | | | | |
| Лист № | | Раздела 4.2 | | Всего листов раздела 4.2 : ____ |
| | | | | Всего разделов: ____ |
| | | | | Всего листов выписки: ____ |
| 30.09.2021 № 99/2021/420827280 | | | | |
| Кадастровый номер: | | | 02:22:000000:239 (единое землепользование) | |
| Номер точки | Координаты, м | | Описание закрепления на местности | Средняя квадратическая погрешность определения координат характерных точек границы части земельного участка, м |
| | X | Y | | |
| 1 | 2 | 3 | 4 | 5 |
| 545 | 734542.3 | 1299451.15 | данные отсутствуют | данные отсутствуют |
| 546 | 734540.39 | 1299449.98 | данные отсутствуют | данные отсутствуют |
| 547 | 734540.35 | 1299449.94 | данные отсутствуют | данные отсутствуют |
| 548 | 734540.34 | 1299449.89 | данные отсутствуют | данные отсутствуют |
| 549 | 734540.35 | 1299449.84 | данные отсутствуют | данные отсутствуют |
| 550 | 734541.53 | 1299447.93 | данные отсутствуют | данные отсутствуют |
| 551 | 734541.56 | 1299447.89 | данные отсутствуют | данные отсутствуют |
| 552 | 734541.61 | 1299447.88 | данные отсутствуют | данные отсутствуют |
| 553 | 734541.66 | 1299447.89 | данные отсутствуют | данные отсутствуют |
| 554 | 734543.57 | 1299449.06 | данные отсутствуют | данные отсутствуют |
| 555 | 734543.61 | 1299449.1 | данные отсутствуют | данные отсутствуют |
| 556 | 734543.62 | 1299449.15 | данные отсутствуют | данные отсутствуют |
| 557 | 734543.61 | 1299449.2 | данные отсутствуют | данные отсутствуют |
| 558 | 734542.44 | 1299451.11 | данные отсутствуют | данные отсутствуют |
| 559 | 734542.4 | 1299451.15 | данные отсутствуют | данные отсутствуют |
| 563 | 733269.55 | 1298215.99 | данные отсутствуют | данные отсутствуют |
| 564 | 733269.54 | 1298215.98 | данные отсутствуют | данные отсутствуют |
| Государственный регистратор | | | | ФГИС ЕГРН |
| полное наименование должности | | | подпись | инициалы, фамилия |

М.П.

Раздел 4.2

Выписка из Единого государственного реестра недвижимости об объекте недвижимости
Сведения о частях земельного участка

| Земельный участок | | | | |
|---------------------------------------|---------------|--------------------|---|--|
| (вид объекта недвижимости) | | | | |
| Лист № | | Раздела 4.2 | | Всего листов раздела 4.2 : ____ |
| | | | | Всего разделов: ____ |
| | | | | Всего листов выписки: ____ |
| 30.09.2021 № 99/2021/420827280 | | | | |
| Кадастровый номер: | | | 02:22:000000:239 (единое землепользование) | |
| Номер точки | Координаты, м | | Описание закрепления на местности | Средняя квадратическая погрешность определения координат характерных точек границы части земельного участка, м |
| | X | Y | | |
| 1 | 2 | 3 | 4 | 5 |
| 565 | 733269.53 | 1298215.93 | данные отсутствуют | данные отсутствуют |
| 566 | 733269.54 | 1298215.88 | данные отсутствуют | данные отсутствуют |
| 567 | 733269.57 | 1298215.85 | данные отсутствуют | данные отсутствуют |
| 568 | 733271.36 | 1298214.52 | данные отсутствуют | данные отсутствуют |
| 569 | 733271.37 | 1298214.51 | данные отсутствуют | данные отсутствуют |
| 570 | 733271.42 | 1298214.5 | данные отсутствуют | данные отсутствуют |
| 571 | 733271.47 | 1298214.51 | данные отсутствуют | данные отсутствуют |
| 572 | 733271.5 | 1298214.54 | данные отсутствуют | данные отсутствуют |
| 573 | 733272.83 | 1298216.34 | данные отсутствуют | данные отсутствуют |
| 574 | 733272.84 | 1298216.35 | данные отсутствуют | данные отсутствуют |
| 575 | 733272.85 | 1298216.4 | данные отсутствуют | данные отсутствуют |
| 576 | 733272.84 | 1298216.45 | данные отсутствуют | данные отсутствуют |
| 577 | 733272.81 | 1298216.48 | данные отсутствуют | данные отсутствуют |
| 580 | 734277.35 | 1299286.72 | данные отсутствуют | данные отсутствуют |
| 581 | 734277.3 | 1299286.71 | данные отсутствуют | данные отсутствуют |
| 582 | 734277.3 | 1299286.7 | данные отсутствуют | данные отсутствуют |
| 583 | 734275.4 | 1299285.52 | данные отсутствуют | данные отсутствуют |
| Государственный регистратор | | | | ФГИС ЕГРН |
| полное наименование должности | | | подпись | инициалы, фамилия |

М.П.

Выписка из Единого государственного реестра недвижимости об объекте недвижимости
Сведения о частях земельного участка

| Земельный участок | | | | |
|--------------------------------|---------------|--|-----------------------------------|--|
| (вид объекта недвижимости) | | | | |
| Лист № ___ Раздела 4.2 | | Всего листов раздела 4.2 : ___ | | Всего разделов: ___ |
| 30.09.2021 № 99/2021/420827280 | | | | |
| Кадастровый номер: | | 02:22:000000:239 (единое землепользование) | | |
| Номер точки | Координаты, м | | Описание закрепления на местности | Средняя квадратическая погрешность определения координат характерных точек границы части земельного участка, м |
| | X | Y | | |
| 1 | 2 | 3 | 4 | 5 |
| 584 | 734275.36 | 1299285.49 | данные отсутствуют | данные отсутствуют |
| 585 | 734275.35 | 1299285.44 | данные отсутствуют | данные отсутствуют |
| 586 | 734275.36 | 1299285.39 | данные отсутствуют | данные отсутствуют |
| 587 | 734276.55 | 1299283.49 | данные отсутствуют | данные отсутствуют |
| 588 | 734276.58 | 1299283.45 | данные отсутствуют | данные отсутствуют |
| 589 | 734276.63 | 1299283.44 | данные отсутствуют | данные отсутствуют |
| 590 | 734276.68 | 1299283.45 | данные отсутствуют | данные отсутствуют |
| 591 | 734276.68 | 1299283.46 | данные отсутствуют | данные отсутствуют |
| 592 | 734278.58 | 1299284.64 | данные отсутствуют | данные отсутствуют |
| 593 | 734278.62 | 1299284.67 | данные отсутствуют | данные отсутствуют |
| 594 | 734278.63 | 1299284.72 | данные отсутствуют | данные отсутствуют |
| 595 | 734278.62 | 1299284.77 | данные отсутствуют | данные отсутствуют |
| 596 | 734277.44 | 1299286.67 | данные отсутствуют | данные отсутствуют |
| 597 | 734277.4 | 1299286.71 | данные отсутствуют | данные отсутствуют |
| 598 | 733346.28 | 1298319.58 | данные отсутствуют | данные отсутствуют |
| 599 | 733346.23 | 1298319.57 | данные отсутствуют | данные отсутствуют |
| 600 | 733346.2 | 1298319.54 | данные отсутствуют | данные отсутствуют |
| Государственный регистратор | | | | ФГИС ЕГРН |
| полное наименование должности | | | подпись | инициалы, фамилия |

М.П.

Раздел 4.2

Выписка из Единого государственного реестра недвижимости об объекте недвижимости
Сведения о частях земельного участка

| Земельный участок | | | | |
|--------------------------------|---------------|--|-----------------------------------|--|
| (вид объекта недвижимости) | | | | |
| Лист № ___ Раздела 4.2 | | Всего листов раздела 4.2 : ___ | | Всего разделов: ___ |
| 30.09.2021 № 99/2021/420827280 | | | | |
| Кадастровый номер: | | 02:22:000000:239 (единое землепользование) | | |
| Номер точки | Координаты, м | | Описание закрепления на местности | Средняя квадратическая погрешность определения координат характерных точек границы части земельного участка, м |
| | X | Y | | |
| 1 | 2 | 3 | 4 | 5 |
| 601 | 733344.87 | 1298317.75 | данные отсутствуют | данные отсутствуют |
| 602 | 733344.87 | 1298317.74 | данные отсутствуют | данные отсутствуют |
| 603 | 733344.85 | 1298317.69 | данные отсутствуют | данные отсутствуют |
| 604 | 733344.87 | 1298317.64 | данные отсутствуют | данные отсутствуют |
| 605 | 733344.89 | 1298317.61 | данные отсутствуют | данные отсутствуют |
| 606 | 733346.68 | 1298316.27 | данные отсутствуют | данные отсутствуют |
| 607 | 733346.69 | 1298316.26 | данные отсутствуют | данные отсутствуют |
| 608 | 733346.74 | 1298316.25 | данные отсутствуют | данные отсутствуют |
| 609 | 733346.79 | 1298316.26 | данные отсутствуют | данные отсутствуют |
| 610 | 733346.82 | 1298316.29 | данные отсутствуют | данные отсутствуют |
| 611 | 733348.16 | 1298318.09 | данные отсутствуют | данные отсутствуют |
| 612 | 733348.17 | 1298318.1 | данные отсутствуют | данные отсутствуют |
| 613 | 733348.18 | 1298318.15 | данные отсутствуют | данные отсутствуют |
| 614 | 733348.17 | 1298318.2 | данные отсутствуют | данные отсутствуют |
| 615 | 733348.14 | 1298318.23 | данные отсутствуют | данные отсутствуют |
| 616 | 733346.34 | 1298319.56 | данные отсутствуют | данные отсутствуют |
| 617 | 733346.33 | 1298319.57 | данные отсутствуют | данные отсутствуют |
| Государственный регистратор | | | | ФГИС ЕГРН |
| полное наименование должности | | | подпись | инициалы, фамилия |

М.П.

| Земельный участок | | | | |
|--------------------------------|---------------|---------------------------------------|--|--|
| (вид объекта недвижимости) | | | | |
| Лист № ___ Раздела 4.2 | | Всего листов раздела 4.2 : ___ | | Всего разделов: ___ |
| 30.09.2021 № 99/2021/420827280 | | | | |
| Кадастровый номер: | | | 02:22:000000:239 (единое землепользование) | |
| Номер точки | Координаты, м | | Описание закрепления на местности | Средняя квадратическая погрешность определения координат характерных точек границы части земельного участка, м |
| | X | Y | | |
| 1 | 2 | 3 | 4 | 5 |
| 618 | 734141.47 | 1299202.88 | данные отсутствуют | данные отсутствуют |
| 619 | 734141.42 | 1299202.87 | данные отсутствуют | данные отсутствуют |
| 624 | 734140.66 | 1299199.66 | данные отсутствуют | данные отсутствуют |
| 625 | 734140.7 | 1299199.62 | данные отсутствуют | данные отсутствуют |
| 626 | 734140.75 | 1299199.61 | данные отсутствуют | данные отсутствуют |
| 627 | 734140.8 | 1299199.62 | данные отсутствуют | данные отсутствуют |
| 628 | 734142.7 | 1299200.79 | данные отсутствуют | данные отсутствуют |
| 629 | 734142.74 | 1299200.83 | данные отсутствуют | данные отсутствуют |
| 630 | 734142.75 | 1299200.88 | данные отсутствуют | данные отсутствуют |
| 631 | 734142.74 | 1299200.93 | данные отсутствуют | данные отсутствуют |
| 632 | 734141.56 | 1299202.83 | данные отсутствуют | данные отсутствуют |
| 633 | 734141.52 | 1299202.87 | данные отсутствуют | данные отсутствуют |
| 634 | 734013.29 | 1299125.4 | данные отсутствуют | данные отсутствуют |
| 635 | 734013.24 | 1299125.39 | данные отсутствуют | данные отсутствуют |
| 636 | 734011.32 | 1299124.24 | данные отсутствуют | данные отсутствуют |
| 637 | 734011.29 | 1299124.2 | данные отсутствуют | данные отсутствуют |
| 638 | 734011.27 | 1299124.15 | данные отсутствуют | данные отсутствуют |
| Государственный регистратор | | | ФГИС ЕГРН | |
| полное наименование должности | | | подпись | |
| | | | инициалы, фамилия | |

М.П.

| Земельный участок | | | | |
|--------------------------------|---------------|---------------------------------------|--|--|
| (вид объекта недвижимости) | | | | |
| Лист № ___ Раздела 4.2 | | Всего листов раздела 4.2 : ___ | | Всего разделов: ___ |
| 30.09.2021 № 99/2021/420827280 | | | | |
| Кадастровый номер: | | | 02:22:000000:239 (единое землепользование) | |
| Номер точки | Координаты, м | | Описание закрепления на местности | Средняя квадратическая погрешность определения координат характерных точек границы части земельного участка, м |
| | X | Y | | |
| 1 | 2 | 3 | 4 | 5 |
| 639 | 734011.29 | 1299124.1 | данные отсутствуют | данные отсутствуют |
| 640 | 734012.44 | 1299122.18 | данные отсутствуют | данные отсутствуют |
| 641 | 734012.48 | 1299122.14 | данные отсутствуют | данные отсутствуют |
| 642 | 734012.53 | 1299122.13 | данные отсутствуют | данные отсутствуют |
| 643 | 734012.58 | 1299122.14 | данные отсутствуют | данные отсутствуют |
| 644 | 734014.49 | 1299123.3 | данные отсутствуют | данные отсутствуют |
| 645 | 734014.53 | 1299123.34 | данные отсутствуют | данные отсутствуют |
| 646 | 734014.54 | 1299123.39 | данные отсутствуют | данные отсутствуют |
| 647 | 734014.53 | 1299123.44 | данные отсутствуют | данные отсутствуют |
| 648 | 734013.38 | 1299125.35 | данные отсутствуют | данные отсутствуют |
| 649 | 734013.34 | 1299125.39 | данные отсутствуют | данные отсутствуют |
| 651 | 740244.58 | 1298876.39 | данные отсутствуют | данные отсутствуют |
| 651 | 740244.58 | 1298876.39 | данные отсутствуют | данные отсутствуют |
| 652 | 740254.71 | 1298887.38 | данные отсутствуют | данные отсутствуют |
| 652 | 740254.71 | 1298887.38 | данные отсутствуют | данные отсутствуют |
| 653 | 740356.09 | 1298999.25 | данные отсутствуют | данные отсутствуют |
| 653 | 740356.09 | 1298999.25 | данные отсутствуют | данные отсутствуют |
| Государственный регистратор | | | ФГИС ЕГРН | |
| полное наименование должности | | | подпись | |
| | | | инициалы, фамилия | |

М.П.

Выписка из Единого государственного реестра недвижимости об объекте недвижимости
Сведения о частях земельного участка

| Земельный участок | | | | |
|--------------------------------|---------------|--------------------------------------|--|--|
| (вид объекта недвижимости) | | | | |
| Лист № __ Раздела 4.2 | | Всего листов раздела 4.2 : __ | | Всего разделов: __ |
| 30.09.2021 № 99/2021/420827280 | | | | |
| Кадастровый номер: | | | 02:22:000000:239 (единое землепользование) | |
| Номер точки | Координаты, м | | Описание закрепления на местности | Средняя квадратическая погрешность определения координат характерных точек границы части земельного участка, м |
| | X | Y | | |
| 1 | 2 | 3 | 4 | 5 |
| 654 | 740440.5 | 1299088.44 | данные отсутствуют | данные отсутствуют |
| 654 | 740440.5 | 1299088.44 | данные отсутствуют | данные отсутствуют |
| 655 | 740567.21 | 1299226.77 | данные отсутствуют | данные отсутствуют |
| 655 | 740567.21 | 1299226.77 | данные отсутствуют | данные отсутствуют |
| 656 | 740666.79 | 1299331.9 | данные отсутствуют | данные отсутствуют |
| 657 | 740790.83 | 1299470.42 | данные отсутствуют | данные отсутствуют |
| 657 | 740790.83 | 1299470.42 | данные отсутствуют | данные отсутствуют |
| 658 | 740886.23 | 1299582.32 | данные отсутствуют | данные отсутствуют |
| 658 | 740886.23 | 1299582.32 | данные отсутствуют | данные отсутствуют |
| 659 | 740884.88 | 1299582.18 | данные отсутствуют | данные отсутствуют |
| 659 | 740884.88 | 1299582.18 | данные отсутствуют | данные отсутствуют |
| 660 | 740884.87 | 1299582.18 | данные отсутствуют | данные отсутствуют |
| 660 | 740884.87 | 1299582.18 | данные отсутствуют | данные отсутствуют |
| 661 | 740884.82 | 1299582.19 | данные отсутствуют | данные отсутствуют |
| 661 | 740884.82 | 1299582.19 | данные отсутствуют | данные отсутствуют |
| 662 | 740884.78 | 1299582.23 | данные отсутствуют | данные отсутствуют |
| 662 | 740884.78 | 1299582.23 | данные отсутствуют | данные отсутствуют |
| Государственный регистратор | | | ФГИС ЕГРН | |
| полное наименование должности | | | подпись | |
| | | | инициалы, фамилия | |

М.П.

Раздел 4.2

Выписка из Единого государственного реестра недвижимости об объекте недвижимости
Сведения о частях земельного участка

| Земельный участок | | | | |
|--------------------------------|---------------|--------------------------------------|--|--|
| (вид объекта недвижимости) | | | | |
| Лист № __ Раздела 4.2 | | Всего листов раздела 4.2 : __ | | Всего разделов: __ |
| 30.09.2021 № 99/2021/420827280 | | | | |
| Кадастровый номер: | | | 02:22:000000:239 (единое землепользование) | |
| Номер точки | Координаты, м | | Описание закрепления на местности | Средняя квадратическая погрешность определения координат характерных точек границы части земельного участка, м |
| | X | Y | | |
| 1 | 2 | 3 | 4 | 5 |
| 663 | 740884.77 | 1299582.27 | данные отсутствуют | данные отсутствуют |
| 663 | 740884.77 | 1299582.27 | данные отсутствуют | данные отсутствуют |
| 664 | 740883.9 | 1299590.47 | данные отсутствуют | данные отсутствуют |
| 665 | 740883.37 | 1299591.13 | данные отсутствуют | данные отсутствуют |
| 665 | 740883.37 | 1299591.13 | данные отсутствуют | данные отсутствуют |
| 666 | 740877.6 | 1299596.58 | данные отсутствуют | данные отсутствуют |
| 666 | 740877.6 | 1299596.58 | данные отсутствуют | данные отсутствуют |
| 667 | 740877.58 | 1299596.6 | данные отсутствуют | данные отсутствуют |
| 667 | 740877.58 | 1299596.6 | данные отсутствуют | данные отсутствуют |
| 668 | 740877.57 | 1299596.65 | данные отсутствуют | данные отсутствуют |
| 668 | 740877.57 | 1299596.65 | данные отсутствуют | данные отсутствуют |
| 669 | 740877.58 | 1299596.7 | данные отсутствуют | данные отсутствуют |
| 669 | 740877.58 | 1299596.7 | данные отсутствуют | данные отсутствуют |
| 670 | 740877.6 | 1299596.72 | данные отсутствуют | данные отсутствуют |
| 670 | 740877.6 | 1299596.72 | данные отсутствуют | данные отсутствуют |
| 671 | 740878.97 | 1299598.17 | данные отсутствуют | данные отсутствуют |
| 671 | 740878.97 | 1299598.17 | данные отсутствуют | данные отсутствуют |
| Государственный регистратор | | | ФГИС ЕГРН | |
| полное наименование должности | | | подпись | |
| | | | инициалы, фамилия | |

М.П.

| Земельный участок | | | | |
|---------------------------------|---------------|---|--|--|
| (вид объекта недвижимости) | | | | |
| Лист № _____ Раздела 4.2 | | Всего листов раздела 4.2 : _____ | | Всего разделов: _____ |
| 30.09.2021 № 99/2021/420827280 | | | | |
| Кадастровый номер: | | | 02:22:000000:239 (единое землепользование) | |
| Номер точки | Координаты, м | | Описание закрепления на местности | Средняя квадратическая погрешность определения координат характерных точек границы части земельного участка, м |
| | X | Y | | |
| 1 | 2 | 3 | 4 | 5 |
| 672 | 740878.99 | 1299598.19 | данные отсутствуют | данные отсутствуют |
| 672 | 740878.99 | 1299598.19 | данные отсутствуют | данные отсутствуют |
| 673 | 740879.04 | 1299598.2 | данные отсутствуют | данные отсутствуют |
| 673 | 740879.04 | 1299598.2 | данные отсутствуют | данные отсутствуют |
| 674 | 740879.09 | 1299598.19 | данные отсутствуют | данные отсутствуют |
| 674 | 740879.09 | 1299598.19 | данные отсутствуют | данные отсутствуют |
| 675 | 740879.11 | 1299598.17 | данные отсутствуют | данные отсутствуют |
| 675 | 740879.11 | 1299598.17 | данные отсутствуют | данные отсутствуют |
| 676 | 740884.93 | 1299592.82 | данные отсутствуют | данные отсутствуют |
| 676 | 740884.93 | 1299592.82 | данные отсутствуют | данные отсутствуют |
| 677 | 740885.41 | 1299592.39 | данные отсутствуют | данные отсутствуют |
| 677 | 740885.41 | 1299592.39 | данные отсутствуют | данные отсутствуют |
| 678 | 740893.35 | 1299593.94 | данные отсутствуют | данные отсутствуют |
| 678 | 740893.35 | 1299593.94 | данные отсутствуют | данные отсутствуют |
| 679 | 740893.37 | 1299593.94 | данные отсутствуют | данные отсутствуют |
| 679 | 740893.37 | 1299593.94 | данные отсутствуют | данные отсутствуют |
| 680 | 740893.42 | 1299593.93 | данные отсутствуют | данные отсутствуют |
| Государственный регистратор | | | ФГИС ЕГРН | |
| полное наименование должности | | | подпись | |
| | | | инициалы, фамилия | |

М.П.

Раздел 4.2

Выписка из Единого государственного реестра недвижимости об объекте недвижимости
Сведения о частях земельного участка

| Земельный участок | | | | |
|---------------------------------|---------------|---|--|--|
| (вид объекта недвижимости) | | | | |
| Лист № _____ Раздела 4.2 | | Всего листов раздела 4.2 : _____ | | Всего разделов: _____ |
| 30.09.2021 № 99/2021/420827280 | | | | |
| Кадастровый номер: | | | 02:22:000000:239 (единое землепользование) | |
| Номер точки | Координаты, м | | Описание закрепления на местности | Средняя квадратическая погрешность определения координат характерных точек границы части земельного участка, м |
| | X | Y | | |
| 1 | 2 | 3 | 4 | 5 |
| 680 | 740893.42 | 1299593.93 | данные отсутствуют | данные отсутствуют |
| 681 | 740893.45 | 1299593.89 | данные отсутствуют | данные отсутствуют |
| 681 | 740893.45 | 1299593.89 | данные отсутствуют | данные отсутствуют |
| 682 | 740893.47 | 1299593.86 | данные отсутствуют | данные отсутствуют |
| 682 | 740893.47 | 1299593.86 | данные отсутствуют | данные отсутствуют |
| 683 | 740893.81 | 1299592.13 | данные отсутствуют | данные отсутствуют |
| 683 | 740893.81 | 1299592.13 | данные отсутствуют | данные отсутствуют |
| 684 | 740997.97 | 1299731.74 | данные отсутствуют | данные отсутствуют |
| 684 | 740997.97 | 1299731.74 | данные отсутствуют | данные отсутствуют |
| 685 | 741095.12 | 1299855.3 | данные отсутствуют | данные отсутствуют |
| 685 | 741095.12 | 1299855.3 | данные отсутствуют | данные отсутствуют |
| 686 | 741186.55 | 1299974.43 | данные отсутствуют | данные отсутствуют |
| 686 | 741186.55 | 1299974.43 | данные отсутствуют | данные отсутствуют |
| 687 | 741214.88 | 1300011.4 | данные отсутствуют | данные отсутствуют |
| 687 | 741214.88 | 1300011.4 | данные отсутствуют | данные отсутствуют |
| 688 | 741267.97 | 1300078.32 | данные отсутствуют | данные отсутствуют |
| 688 | 741267.97 | 1300078.32 | данные отсутствуют | данные отсутствуют |
| Государственный регистратор | | | ФГИС ЕГРН | |
| полное наименование должности | | | подпись | |
| | | | инициалы, фамилия | |

М.П.

Выписка из Единого государственного реестра недвижимости об объекте недвижимости
Сведения о частях земельного участка

| Земельный участок | | | | |
|--------------------------------|---------------|--------------------------------------|--|--|
| (вид объекта недвижимости) | | | | |
| Лист № __ Раздела <u>4.2</u> | | Всего листов раздела <u>4.2</u> : __ | | Всего разделов: __ |
| 30.09.2021 № 99/2021/420827280 | | | | |
| Кадастровый номер: | | | 02:22:000000:239 (единое землепользование) | |
| Номер точки | Координаты, м | | Описание закрепления на местности | Средняя квадратическая погрешность определения координат характерных точек границы части земельного участка, м |
| | X | Y | | |
| 1 | 2 | 3 | 4 | 5 |
| 689 | 741298.84 | 1300114.99 | данные отсутствуют | данные отсутствуют |
| 689 | 741298.84 | 1300114.99 | данные отсутствуют | данные отсутствуют |
| 690 | 741352.54 | 1300179.72 | данные отсутствуют | данные отсутствуют |
| 690 | 741352.54 | 1300179.72 | данные отсутствуют | данные отсутствуют |
| 691 | 741359.55 | 1300187.73 | данные отсутствуют | данные отсутствуют |
| 692 | 741359.71 | 1300187.88 | данные отсутствуют | данные отсутствуют |
| 692 | 741359.71 | 1300187.88 | данные отсутствуют | данные отсутствуют |
| 693 | 741375.89 | 1300199.78 | данные отсутствуют | данные отсутствуют |
| 693 | 741375.89 | 1300199.78 | данные отсутствуют | данные отсутствуют |
| 694 | 741352.64 | 1300211.44 | данные отсутствуют | данные отсутствуют |
| 694 | 741352.64 | 1300211.44 | данные отсутствуют | данные отсутствуют |
| 694 | 741352.64 | 1300211.44 | данные отсутствуют | данные отсутствуют |
| 695 | 741218.1 | 1300043.72 | данные отсутствуют | данные отсутствуют |
| 695 | 741218.1 | 1300043.72 | данные отсутствуют | данные отсутствуют |
| 696 | 740951.21 | 1299701.09 | данные отсутствуют | данные отсутствуют |
| 696 | 740951.21 | 1299701.09 | данные отсутствуют | данные отсутствуют |
| 697 | 740742.02 | 1299445.03 | данные отсутствуют | данные отсутствуют |
| Государственный регистратор | | | ФГИС ЕГРН | |
| полное наименование должности | | | подпись | |
| | | | инициалы, фамилия | |

М.П.

Выписка из Единого государственного реестра недвижимости об объекте недвижимости
Сведения о частях земельного участка

| Земельный участок | | | | |
|--------------------------------|---------------|--------------------------------------|--|--|
| (вид объекта недвижимости) | | | | |
| Лист № __ Раздела <u>4.2</u> | | Всего листов раздела <u>4.2</u> : __ | | Всего разделов: __ |
| 30.09.2021 № 99/2021/420827280 | | | | |
| Кадастровый номер: | | | 02:22:000000:239 (единое землепользование) | |
| Номер точки | Координаты, м | | Описание закрепления на местности | Средняя квадратическая погрешность определения координат характерных точек границы части земельного участка, м |
| | X | Y | | |
| 1 | 2 | 3 | 4 | 5 |
| 697 | 740742.02 | 1299445.03 | данные отсутствуют | данные отсутствуют |
| 698 | 740543.11 | 1299243.64 | данные отсутствуют | данные отсутствуют |
| 699 | 740044.06 | 1298704.6 | данные отсутствуют | данные отсутствуют |
| 702 | 740035.05 | 1298699.3 | данные отсутствуют | данные отсутствуют |
| 702 | 740035.05 | 1298699.3 | данные отсутствуют | данные отсутствуют |
| 703 | 740057.62 | 1298678.31 | данные отсутствуют | данные отсутствуют |
| 703 | 740057.62 | 1298678.31 | данные отсутствуют | данные отсутствуют |
| 704 | 741351.54 | 1300185.52 | данные отсутствуют | данные отсутствуют |
| 705 | 741352.94 | 1300186.95 | данные отсутствуют | данные отсутствуют |
| 705 | 741352.94 | 1300186.95 | данные отсутствуют | данные отсутствуют |
| 706 | 741347.11 | 1300192.65 | данные отсутствуют | данные отсутствуют |
| 706 | 741347.11 | 1300192.65 | данные отсутствуют | данные отсутствуют |
| 707 | 741346.95 | 1300192.88 | данные отсутствуют | данные отсутствуют |
| 707 | 741346.95 | 1300192.88 | данные отсутствуют | данные отсутствуют |
| 708 | 741347.66 | 1300199.23 | данные отсутствуют | данные отсутствуют |
| 708 | 741347.66 | 1300199.23 | данные отсутствуют | данные отсутствуют |
| 708 | 741347.66 | 1300199.23 | данные отсутствуют | данные отсутствуют |
| Государственный регистратор | | | ФГИС ЕГРН | |
| полное наименование должности | | | подпись | |
| | | | инициалы, фамилия | |

М.П.

| Земельный участок | | | | |
|---------------------------------------|---------------|--------------------|---|--|
| (вид объекта недвижимости) | | | | |
| Лист № | | Раздела 4.2 | | Всего листов раздела 4.2 : ____ |
| | | | | Всего разделов: ____ |
| | | | | Всего листов выписки: ____ |
| 30.09.2021 № 99/2021/420827280 | | | | |
| Кадастровый номер: | | | 02:22:000000:239 (единое землепользование) | |
| Номер точки | Координаты, м | | Описание закрепления на местности | Средняя квадратическая погрешность определения координат характерных точек границы части земельного участка, м |
| | X | Y | | |
| 1 | 2 | 3 | 4 | 5 |
| 709 | 741347.77 | 1300200.27 | данные отсутствуют | данные отсутствуют |
| 709 | 741347.77 | 1300200.27 | данные отсутствуют | данные отсутствуют |
| 709 | 741347.77 | 1300200.27 | данные отсутствуют | данные отсутствуют |
| 710 | 741345.78 | 1300200.49 | данные отсутствуют | данные отсутствуют |
| 710 | 741345.78 | 1300200.49 | данные отсутствуют | данные отсутствуют |
| 710 | 741345.78 | 1300200.49 | данные отсутствуют | данные отсутствуют |
| 711 | 741345.74 | 1300200.12 | данные отсутствуют | данные отсутствуют |
| 711 | 741345.74 | 1300200.12 | данные отсутствуют | данные отсутствуют |
| 711 | 741345.74 | 1300200.12 | данные отсутствуют | данные отсутствуют |
| 713 | 741338.02 | 1300192.98 | данные отсутствуют | данные отсутствуют |
| 713 | 741338.02 | 1300192.98 | данные отсутствуют | данные отсутствуют |
| 714 | 741338.13 | 1300190.99 | данные отсутствуют | данные отсутствуют |
| 714 | 741338.13 | 1300190.99 | данные отсутствуют | данные отсутствуют |
| 715 | 741345.26 | 1300191.4 | данные отсутствуют | данные отсутствуют |
| 715 | 741345.26 | 1300191.4 | данные отсутствуют | данные отсутствуют |
| 716 | 741345.87 | 1300191.06 | данные отсутствуют | данные отсутствуют |
| 716 | 741345.87 | 1300191.06 | данные отсутствуют | данные отсутствуют |
| Государственный регистратор | | | | ФГИС ЕГРН |
| полное наименование должности | | | подпись | инициалы, фамилия |

М.П.

| Земельный участок | | | | |
|---------------------------------------|---------------|--------------------|---|--|
| (вид объекта недвижимости) | | | | |
| Лист № | | Раздела 4.2 | | Всего листов раздела 4.2 : ____ |
| | | | | Всего разделов: ____ |
| | | | | Всего листов выписки: ____ |
| 30.09.2021 № 99/2021/420827280 | | | | |
| Кадастровый номер: | | | 02:22:000000:239 (единое землепользование) | |
| Номер точки | Координаты, м | | Описание закрепления на местности | Средняя квадратическая погрешность определения координат характерных точек границы части земельного участка, м |
| | X | Y | | |
| 1 | 2 | 3 | 4 | 5 |
| 717 | 740137.61 | 1298784.18 | данные отсутствуют | данные отсутствуют |
| 717 | 740137.61 | 1298784.18 | данные отсутствуют | данные отсутствуют |
| 718 | 740137.56 | 1298784.17 | данные отсутствуют | данные отсутствуют |
| 718 | 740137.56 | 1298784.17 | данные отсутствуют | данные отсутствуют |
| 719 | 740137.54 | 1298784.15 | данные отсутствуют | данные отсутствуют |
| 719 | 740137.54 | 1298784.15 | данные отсутствуют | данные отсутствуют |
| 720 | 740136.02 | 1298782.51 | данные отсутствуют | данные отсутствуют |
| 720 | 740136.02 | 1298782.51 | данные отсутствуют | данные отсутствуют |
| 722 | 740135.99 | 1298782.44 | данные отсутствуют | данные отсутствуют |
| 722 | 740135.99 | 1298782.44 | данные отсутствуют | данные отсутствуют |
| 724 | 740136.02 | 1298782.37 | данные отсутствуют | данные отсутствуют |
| 724 | 740136.02 | 1298782.37 | данные отсутствуют | данные отсутствуют |
| 725 | 740137.65 | 1298780.85 | данные отсутствуют | данные отсутствуют |
| 725 | 740137.65 | 1298780.85 | данные отсутствуют | данные отсутствуют |
| 726 | 740137.67 | 1298780.83 | данные отсутствуют | данные отсутствуют |
| 726 | 740137.67 | 1298780.83 | данные отсутствуют | данные отсутствуют |
| 727 | 740137.72 | 1298780.82 | данные отсутствуют | данные отсутствуют |
| Государственный регистратор | | | | ФГИС ЕГРН |
| полное наименование должности | | | подпись | инициалы, фамилия |

М.П.

| Земельный участок | | | | |
|---------------------------------|---------------|---|--|--|
| (вид объекта недвижимости) | | | | |
| Лист № _____ Раздела 4.2 | | Всего листов раздела 4.2 : _____ | | Всего разделов: _____ |
| 30.09.2021 № 99/2021/420827280 | | | | |
| Кадастровый номер: | | | 02:22:000000:239 (единое землепользование) | |
| Номер точки | Координаты, м | | Описание закрепления на местности | Средняя квадратическая погрешность определения координат характерных точек границы части земельного участка, м |
| | X | Y | | |
| 1 | 2 | 3 | 4 | 5 |
| 727 | 740137.72 | 1298780.82 | данные отсутствуют | данные отсутствуют |
| 728 | 740137.77 | 1298780.83 | данные отсутствуют | данные отсутствуют |
| 728 | 740137.77 | 1298780.83 | данные отсутствуют | данные отсутствуют |
| 729 | 740137.8 | 1298780.85 | данные отсутствуют | данные отсутствуют |
| 729 | 740137.8 | 1298780.85 | данные отсутствуют | данные отсутствуют |
| 730 | 740139.32 | 1298782.48 | данные отсутствуют | данные отсутствуют |
| 730 | 740139.32 | 1298782.48 | данные отсутствуют | данные отсутствуют |
| 731 | 740139.34 | 1298782.5 | данные отсутствуют | данные отсутствуют |
| 731 | 740139.34 | 1298782.5 | данные отсутствуют | данные отсутствуют |
| 732 | 740139.35 | 1298782.55 | данные отсутствуют | данные отсутствуют |
| 732 | 740139.35 | 1298782.55 | данные отсутствуют | данные отсутствуют |
| 733 | 740139.34 | 1298782.6 | данные отсутствуют | данные отсутствуют |
| 733 | 740139.34 | 1298782.6 | данные отсутствуют | данные отсутствуют |
| 734 | 740139.32 | 1298782.62 | данные отсутствуют | данные отсутствуют |
| 734 | 740139.32 | 1298782.62 | данные отсутствуют | данные отсутствуют |
| 735 | 740137.68 | 1298784.15 | данные отсутствуют | данные отсутствуют |
| 735 | 740137.68 | 1298784.15 | данные отсутствуют | данные отсутствуют |
| Государственный регистратор | | | ФГИС ЕГРН | |
| полное наименование должности | | | подпись | |
| | | | инициалы, фамилия | |

М.П.

| Земельный участок | | | | |
|---------------------------------|---------------|---|--|--|
| (вид объекта недвижимости) | | | | |
| Лист № _____ Раздела 4.2 | | Всего листов раздела 4.2 : _____ | | Всего разделов: _____ |
| 30.09.2021 № 99/2021/420827280 | | | | |
| Кадастровый номер: | | | 02:22:000000:239 (единое землепользование) | |
| Номер точки | Координаты, м | | Описание закрепления на местности | Средняя квадратическая погрешность определения координат характерных точек границы части земельного участка, м |
| | X | Y | | |
| 1 | 2 | 3 | 4 | 5 |
| 736 | 740137.66 | 1298784.17 | данные отсутствуют | данные отсутствуют |
| 736 | 740137.66 | 1298784.17 | данные отсутствуют | данные отсутствуют |
| 737 | 741260.95 | 1300095.28 | данные отсутствуют | данные отсутствуют |
| 737 | 741260.95 | 1300095.28 | данные отсутствуют | данные отсутствуют |
| 738 | 741260.9 | 1300095.27 | данные отсутствуют | данные отсутствуют |
| 738 | 741260.9 | 1300095.27 | данные отсутствуют | данные отсутствуют |
| 739 | 741260.87 | 1300095.24 | данные отсутствуют | данные отсутствуют |
| 739 | 741260.87 | 1300095.24 | данные отсутствуют | данные отсутствуют |
| 740 | 741259.5 | 1300093.47 | данные отсутствуют | данные отсутствуют |
| 740 | 741259.5 | 1300093.47 | данные отсутствуют | данные отсутствуют |
| 741 | 741259.49 | 1300093.46 | данные отсутствуют | данные отсутствуют |
| 741 | 741259.49 | 1300093.46 | данные отсутствуют | данные отсутствуют |
| 742 | 741259.48 | 1300093.41 | данные отсутствуют | данные отсутствуют |
| 742 | 741259.48 | 1300093.41 | данные отсутствуют | данные отсутствуют |
| 743 | 741259.49 | 1300093.36 | данные отсутствуют | данные отсутствуют |
| 743 | 741259.49 | 1300093.36 | данные отсутствуют | данные отсутствуют |
| 744 | 741259.52 | 1300093.33 | данные отсутствуют | данные отсутствуют |
| Государственный регистратор | | | ФГИС ЕГРН | |
| полное наименование должности | | | подпись | |
| | | | инициалы, фамилия | |

М.П.

| Земельный участок | | | | |
|---------------------------------|---------------|---|--|--|
| (вид объекта недвижимости) | | | | |
| Лист № _____ Раздела 4.2 | | Всего листов раздела 4.2 : _____ | | Всего разделов: _____ |
| 30.09.2021 № 99/2021/420827280 | | | | |
| Кадастровый номер: | | | 02:22:000000:239 (единое землепользование) | |
| Номер точки | Координаты, м | | Описание закрепления на местности | Средняя квадратическая погрешность определения координат характерных точек границы части земельного участка, м |
| | X | Y | | |
| 1 | 2 | 3 | 4 | 5 |
| 744 | 741259.52 | 1300093.33 | данные отсутствуют | данные отсутствуют |
| 745 | 741261.29 | 1300091.96 | данные отсутствуют | данные отсутствуют |
| 745 | 741261.29 | 1300091.96 | данные отсутствуют | данные отсутствуют |
| 746 | 741261.3 | 1300091.95 | данные отсутствуют | данные отсутствуют |
| 746 | 741261.3 | 1300091.95 | данные отсутствуют | данные отсутствуют |
| 747 | 741261.35 | 1300091.94 | данные отсутствуют | данные отсутствуют |
| 747 | 741261.35 | 1300091.94 | данные отсутствуют | данные отсутствуют |
| 748 | 741261.4 | 1300091.95 | данные отсутствуют | данные отсутствуют |
| 748 | 741261.4 | 1300091.95 | данные отсутствуют | данные отсутствуют |
| 749 | 741261.43 | 1300091.98 | данные отсутствуют | данные отсутствуют |
| 749 | 741261.43 | 1300091.98 | данные отсутствуют | данные отсутствуют |
| 750 | 741262.8 | 1300093.75 | данные отсутствуют | данные отсутствуют |
| 750 | 741262.8 | 1300093.75 | данные отсутствуют | данные отсутствуют |
| 751 | 741262.8 | 1300093.76 | данные отсутствуют | данные отсутствуют |
| 751 | 741262.8 | 1300093.76 | данные отсутствуют | данные отсутствуют |
| 752 | 741262.82 | 1300093.81 | данные отсутствуют | данные отсутствуют |
| 752 | 741262.82 | 1300093.81 | данные отсутствуют | данные отсутствуют |
| Государственный регистратор | | | ФГИС ЕГРН | |
| полное наименование должности | | | подпись | |
| | | | инициалы, фамилия | |

М.П.

Раздел 4.2

Выписка из Единого государственного реестра недвижимости об объекте недвижимости
Сведения о частях земельного участка

| Земельный участок | | | | |
|---------------------------------|---------------|---|--|--|
| (вид объекта недвижимости) | | | | |
| Лист № _____ Раздела 4.2 | | Всего листов раздела 4.2 : _____ | | Всего разделов: _____ |
| 30.09.2021 № 99/2021/420827280 | | | | |
| Кадастровый номер: | | | 02:22:000000:239 (единое землепользование) | |
| Номер точки | Координаты, м | | Описание закрепления на местности | Средняя квадратическая погрешность определения координат характерных точек границы части земельного участка, м |
| | X | Y | | |
| 1 | 2 | 3 | 4 | 5 |
| 753 | 741262.8 | 1300093.86 | данные отсутствуют | данные отсутствуют |
| 753 | 741262.8 | 1300093.86 | данные отсутствуют | данные отсутствуют |
| 754 | 741262.78 | 1300093.89 | данные отсутствуют | данные отсутствуют |
| 754 | 741262.78 | 1300093.89 | данные отсутствуют | данные отсутствуют |
| 755 | 741261.01 | 1300095.26 | данные отсутствуют | данные отсутствуют |
| 755 | 741261.01 | 1300095.26 | данные отсутствуют | данные отсутствуют |
| 757 | 740242.7 | 1298896.82 | данные отсутствуют | данные отсутствуют |
| 757 | 740242.7 | 1298896.82 | данные отсутствуют | данные отсутствуют |
| 758 | 740242.65 | 1298896.81 | данные отсутствуют | данные отсутствуют |
| 758 | 740242.65 | 1298896.81 | данные отсутствуют | данные отсутствуют |
| 759 | 740242.63 | 1298896.79 | данные отсутствуют | данные отсутствуют |
| 759 | 740242.63 | 1298896.79 | данные отсутствуют | данные отсутствуют |
| 760 | 740241.12 | 1298895.14 | данные отсутствуют | данные отсутствуют |
| 760 | 740241.12 | 1298895.14 | данные отсутствуют | данные отсутствуют |
| 761 | 740241.1 | 1298895.12 | данные отсутствуют | данные отсутствуют |
| 761 | 740241.1 | 1298895.12 | данные отсутствуют | данные отсутствуют |
| 762 | 740241.09 | 1298895.07 | данные отсутствуют | данные отсутствуют |
| Государственный регистратор | | | ФГИС ЕГРН | |
| полное наименование должности | | | подпись | |
| | | | инициалы, фамилия | |

М.П.

Выписка из Единого государственного реестра недвижимости об объекте недвижимости
Сведения о частях земельного участка

| Земельный участок | | | | |
|--------------------------------|---------------|--------------------------------------|--|--|
| (вид объекта недвижимости) | | | | |
| Лист № __ Раздела 4.2 | | Всего листов раздела 4.2 : __ | | Всего разделов: __ |
| 30.09.2021 № 99/2021/420827280 | | | | |
| Кадастровый номер: | | | 02:22:000000:239 (единое землепользование) | |
| Номер точки | Координаты, м | | Описание закрепления на местности | Средняя квадратическая погрешность определения координат характерных точек границы части земельного участка, м |
| | X | Y | | |
| 1 | 2 | 3 | 4 | 5 |
| 762 | 740241.09 | 1298895.07 | данные отсутствуют | данные отсутствуют |
| 763 | 740241.1 | 1298895.02 | данные отсутствуют | данные отсутствуют |
| 763 | 740241.1 | 1298895.02 | данные отсутствуют | данные отсутствуют |
| 765 | 740242.77 | 1298893.49 | данные отсутствуют | данные отсутствуют |
| 765 | 740242.77 | 1298893.49 | данные отсутствуют | данные отсутствуют |
| 766 | 740242.79 | 1298893.47 | данные отсутствуют | данные отсутствуют |
| 766 | 740242.79 | 1298893.47 | данные отсутствуют | данные отсутствуют |
| 767 | 740242.84 | 1298893.46 | данные отсутствуют | данные отсутствуют |
| 767 | 740242.84 | 1298893.46 | данные отсутствуют | данные отсутствуют |
| 768 | 740242.89 | 1298893.47 | данные отсутствуют | данные отсутствуют |
| 768 | 740242.89 | 1298893.47 | данные отсутствуют | данные отсутствуют |
| 769 | 740242.91 | 1298893.49 | данные отсутствуют | данные отсутствуют |
| 769 | 740242.91 | 1298893.49 | данные отсутствуют | данные отсутствуют |
| 770 | 740244.43 | 1298895.13 | данные отсутствуют | данные отсутствуют |
| 771 | 740244.44 | 1298895.15 | данные отсутствуют | данные отсутствуют |
| 772 | 740244.45 | 1298895.2 | данные отсутствуют | данные отсутствуют |
| 773 | 740244.44 | 1298895.25 | данные отсутствуют | данные отсутствуют |
| Государственный регистратор | | | | ФГИС ЕГРН |
| полное наименование должности | | | подпись | инициалы, фамилия |

М.П.

Выписка из Единого государственного реестра недвижимости об объекте недвижимости
Сведения о частях земельного участка

| Земельный участок | | | | |
|--------------------------------|---------------|--------------------------------------|--|--|
| (вид объекта недвижимости) | | | | |
| Лист № __ Раздела 4.2 | | Всего листов раздела 4.2 : __ | | Всего разделов: __ |
| 30.09.2021 № 99/2021/420827280 | | | | |
| Кадастровый номер: | | | 02:22:000000:239 (единое землепользование) | |
| Номер точки | Координаты, м | | Описание закрепления на местности | Средняя квадратическая погрешность определения координат характерных точек границы части земельного участка, м |
| | X | Y | | |
| 1 | 2 | 3 | 4 | 5 |
| 774 | 740244.42 | 1298895.28 | данные отсутствуют | данные отсутствуют |
| 775 | 740242.77 | 1298896.79 | данные отсутствуют | данные отсутствуют |
| 775 | 740242.77 | 1298896.79 | данные отсутствуют | данные отсутствуют |
| 776 | 740242.75 | 1298896.81 | данные отсутствуют | данные отсутствуют |
| 776 | 740242.75 | 1298896.81 | данные отсутствуют | данные отсутствуют |
| 777 | 741178.86 | 1299982.31 | данные отсутствуют | данные отсутствуют |
| 778 | 741178.81 | 1299982.3 | данные отсутствуют | данные отсутствуют |
| 779 | 741178.78 | 1299982.27 | данные отсутствуют | данные отсутствуют |
| 780 | 741177.47 | 1299980.46 | данные отсутствуют | данные отсутствуют |
| 780 | 741177.47 | 1299980.46 | данные отсутствуют | данные отсутствуют |
| 781 | 741177.46 | 1299980.45 | данные отсутствуют | данные отсутствуют |
| 781 | 741177.46 | 1299980.45 | данные отсутствуют | данные отсутствуют |
| 782 | 741177.45 | 1299980.4 | данные отсутствуют | данные отсутствуют |
| 782 | 741177.45 | 1299980.4 | данные отсутствуют | данные отсутствуют |
| 783 | 741177.46 | 1299980.35 | данные отсутствуют | данные отсутствуют |
| 783 | 741177.46 | 1299980.35 | данные отсутствуют | данные отсутствуют |
| 784 | 741177.49 | 1299980.32 | данные отсутствуют | данные отсутствуют |
| Государственный регистратор | | | | ФГИС ЕГРН |
| полное наименование должности | | | подпись | инициалы, фамилия |

М.П.

| Земельный участок | | | | |
|--------------------------------|---------------|--------------------------------------|--|--|
| (вид объекта недвижимости) | | | | |
| Лист № __ Раздела 4.2 | | Всего листов раздела 4.2 : __ | | Всего разделов: __ |
| 30.09.2021 № 99/2021/420827280 | | | | |
| Кадастровый номер: | | | 02:22:000000:239 (единое землепользование) | |
| Номер точки | Координаты, м | | Описание закрепления на местности | Средняя квадратическая погрешность определения координат характерных точек границы части земельного участка, м |
| | X | Y | | |
| 1 | 2 | 3 | 4 | 5 |
| 784 | 741177.49 | 1299980.32 | данные отсутствуют | данные отсутствуют |
| 786 | 741179.31 | 1299978.99 | данные отсутствуют | данные отсутствуют |
| 786 | 741179.31 | 1299978.99 | данные отсутствуют | данные отсутствуют |
| 787 | 741179.36 | 1299978.98 | данные отсутствуют | данные отсутствуют |
| 787 | 741179.36 | 1299978.98 | данные отсутствуют | данные отсутствуют |
| 788 | 741179.41 | 1299978.99 | данные отсутствуют | данные отсутствуют |
| 788 | 741179.41 | 1299978.99 | данные отсутствуют | данные отсутствуют |
| 789 | 741179.44 | 1299979.02 | данные отсутствуют | данные отсутствуют |
| 789 | 741179.44 | 1299979.02 | данные отсутствуют | данные отсутствуют |
| 790 | 741180.75 | 1299980.83 | данные отсутствуют | данные отсутствуют |
| 790 | 741180.75 | 1299980.83 | данные отсутствуют | данные отсутствуют |
| 791 | 741180.76 | 1299980.84 | данные отсутствуют | данные отсутствуют |
| 791 | 741180.76 | 1299980.84 | данные отсутствуют | данные отсутствуют |
| 792 | 741180.77 | 1299980.89 | данные отсутствуют | данные отсутствуют |
| 792 | 741180.77 | 1299980.89 | данные отсутствуют | данные отсутствуют |
| 793 | 741180.76 | 1299980.94 | данные отсутствуют | данные отсутствуют |
| 793 | 741180.76 | 1299980.94 | данные отсутствуют | данные отсутствуют |
| Государственный регистратор | | | ФГИС ЕГРН | |
| полное наименование должности | | | подпись | |
| | | | инициалы, фамилия | |

М.П.

Раздел 4.2

Выписка из Единого государственного реестра недвижимости об объекте недвижимости
Сведения о частях земельного участка

| Земельный участок | | | | |
|--------------------------------|---------------|--------------------------------------|--|--|
| (вид объекта недвижимости) | | | | |
| Лист № __ Раздела 4.2 | | Всего листов раздела 4.2 : __ | | Всего разделов: __ |
| 30.09.2021 № 99/2021/420827280 | | | | |
| Кадастровый номер: | | | 02:22:000000:239 (единое землепользование) | |
| Номер точки | Координаты, м | | Описание закрепления на местности | Средняя квадратическая погрешность определения координат характерных точек границы части земельного участка, м |
| | X | Y | | |
| 1 | 2 | 3 | 4 | 5 |
| 794 | 741180.73 | 1299980.97 | данные отсутствуют | данные отсутствуют |
| 794 | 741180.73 | 1299980.97 | данные отсутствуют | данные отсутствуют |
| 795 | 741178.92 | 1299982.29 | данные отсутствуют | данные отсутствуют |
| 796 | 741178.91 | 1299982.3 | данные отсутствуют | данные отсутствуют |
| 797 | 740346.41 | 1299009.74 | данные отсутствуют | данные отсутствуют |
| 798 | 740346.36 | 1299009.73 | данные отсутствуют | данные отсутствуют |
| 799 | 740346.34 | 1299009.71 | данные отсутствуют | данные отсутствуют |
| 800 | 740344.82 | 1299008.07 | данные отсутствуют | данные отсутствуют |
| 800 | 740344.82 | 1299008.07 | данные отсутствуют | данные отсутствуют |
| 801 | 740344.8 | 1299008.05 | данные отсутствуют | данные отсутствуют |
| 801 | 740344.8 | 1299008.05 | данные отсутствуют | данные отсутствуют |
| 803 | 740344.8 | 1299007.95 | данные отсутствуют | данные отсутствуют |
| 803 | 740344.8 | 1299007.95 | данные отсутствуют | данные отсутствуют |
| 804 | 740344.82 | 1299007.93 | данные отсутствуют | данные отсутствуют |
| 804 | 740344.82 | 1299007.93 | данные отсутствуют | данные отсутствуют |
| 805 | 740346.47 | 1299006.41 | данные отсутствуют | данные отсутствуют |
| 805 | 740346.47 | 1299006.41 | данные отсутствуют | данные отсутствуют |
| Государственный регистратор | | | ФГИС ЕГРН | |
| полное наименование должности | | | подпись | |
| | | | инициалы, фамилия | |

М.П.

Выписка из Единого государственного реестра недвижимости об объекте недвижимости
Сведения о частях земельного участка

| Земельный участок | | | | |
|--------------------------------|---------------|--------------------------------------|--|--|
| (вид объекта недвижимости) | | | | |
| Лист № __ Раздела 4.2 | | Всего листов раздела 4.2 : __ | | Всего разделов: __ |
| 30.09.2021 № 99/2021/420827280 | | | | |
| Кадастровый номер: | | | 02:22:000000:239 (единое землепользование) | |
| Номер точки | Координаты, м | | Описание закрепления на местности | Средняя квадратическая погрешность определения координат характерных точек границы части земельного участка, м |
| | X | Y | | |
| 1 | 2 | 3 | 4 | 5 |
| 806 | 740346.49 | 1299006.39 | данные отсутствуют | данные отсутствуют |
| 806 | 740346.49 | 1299006.39 | данные отсутствуют | данные отсутствуют |
| 807 | 740346.54 | 1299006.38 | данные отсутствуют | данные отсутствуют |
| 807 | 740346.54 | 1299006.38 | данные отсутствуют | данные отсутствуют |
| 808 | 740346.59 | 1299006.39 | данные отсутствуют | данные отсутствуют |
| 808 | 740346.59 | 1299006.39 | данные отсутствуют | данные отсутствуют |
| 809 | 740346.62 | 1299006.41 | данные отсутствуют | данные отсутствуют |
| 809 | 740346.62 | 1299006.41 | данные отсутствуют | данные отсутствуют |
| 810 | 740348.12 | 1299008.06 | данные отсутствуют | данные отсутствуют |
| 810 | 740348.12 | 1299008.06 | данные отсутствуют | данные отсутствуют |
| 811 | 740348.14 | 1299008.08 | данные отсутствуют | данные отсутствуют |
| 811 | 740348.14 | 1299008.08 | данные отсутствуют | данные отсутствуют |
| 812 | 740348.15 | 1299008.13 | данные отсутствуют | данные отсутствуют |
| 812 | 740348.15 | 1299008.13 | данные отсутствуют | данные отсутствуют |
| 813 | 740348.14 | 1299008.18 | данные отсутствуют | данные отсутствуют |
| 813 | 740348.14 | 1299008.18 | данные отсутствуют | данные отсутствуют |
| 814 | 740348.12 | 1299008.2 | данные отсутствуют | данные отсутствуют |
| Государственный регистратор | | | ФГИС ЕГРН | |
| полное наименование должности | | | подпись | |
| | | | инициалы, фамилия | |

М.П.

Выписка из Единого государственного реестра недвижимости об объекте недвижимости
Сведения о частях земельного участка

| Земельный участок | | | | |
|--------------------------------|---------------|--------------------------------------|--|--|
| (вид объекта недвижимости) | | | | |
| Лист № __ Раздела 4.2 | | Всего листов раздела 4.2 : __ | | Всего разделов: __ |
| 30.09.2021 № 99/2021/420827280 | | | | |
| Кадастровый номер: | | | 02:22:000000:239 (единое землепользование) | |
| Номер точки | Координаты, м | | Описание закрепления на местности | Средняя квадратическая погрешность определения координат характерных точек границы части земельного участка, м |
| | X | Y | | |
| 1 | 2 | 3 | 4 | 5 |
| 814 | 740348.12 | 1299008.2 | данные отсутствуют | данные отсутствуют |
| 815 | 740346.48 | 1299009.71 | данные отсутствуют | данные отсутствуют |
| 815 | 740346.48 | 1299009.71 | данные отсутствуют | данные отсутствуют |
| 816 | 740346.46 | 1299009.73 | данные отсутствуют | данные отсутствуют |
| 817 | 741087.2 | 1299863.88 | данные отсутствуют | данные отсутствуют |
| 817 | 741087.2 | 1299863.88 | данные отсутствуют | данные отсутствуют |
| 818 | 741087.15 | 1299863.87 | данные отсутствуют | данные отсутствуют |
| 818 | 741087.15 | 1299863.87 | данные отсутствуют | данные отсутствуют |
| 819 | 741087.12 | 1299863.84 | данные отсутствуют | данные отсутствуют |
| 819 | 741087.12 | 1299863.84 | данные отсутствуют | данные отсутствуют |
| 820 | 741085.76 | 1299862.07 | данные отсутствуют | данные отсутствуют |
| 820 | 741085.76 | 1299862.07 | данные отсутствуют | данные отсутствуют |
| 821 | 741085.75 | 1299862.06 | данные отсутствуют | данные отсутствуют |
| 821 | 741085.75 | 1299862.06 | данные отсутствуют | данные отсутствуют |
| 822 | 741085.74 | 1299862.01 | данные отсутствуют | данные отсутствуют |
| 822 | 741085.74 | 1299862.01 | данные отсутствуют | данные отсутствуют |
| 823 | 741085.75 | 1299861.96 | данные отсутствуют | данные отсутствуют |
| Государственный регистратор | | | ФГИС ЕГРН | |
| полное наименование должности | | | подпись | |
| | | | инициалы, фамилия | |

М.П.

| Земельный участок | | | | |
|---------------------------------|---------------|---|--|--|
| (вид объекта недвижимости) | | | | |
| Лист № _____ Раздела 4.2 | | Всего листов раздела 4.2 : _____ | | Всего разделов: _____ |
| 30.09.2021 № 99/2021/420827280 | | | | |
| Кадастровый номер: | | | 02:22:000000:239 (единое землепользование) | |
| Номер точки | Координаты, м | | Описание закрепления на местности | Средняя квадратическая погрешность определения координат характерных точек границы части земельного участка, м |
| | X | Y | | |
| 1 | 2 | 3 | 4 | 5 |
| 823 | 741085.75 | 1299861.96 | данные отсутствуют | данные отсутствуют |
| 824 | 741085.78 | 1299861.93 | данные отсутствуют | данные отсутствуют |
| 824 | 741085.78 | 1299861.93 | данные отсутствуют | данные отсутствуют |
| 825 | 741087.54 | 1299860.56 | данные отсутствуют | данные отсутствуют |
| 825 | 741087.54 | 1299860.56 | данные отсутствуют | данные отсутствуют |
| 826 | 741087.55 | 1299860.55 | данные отсутствуют | данные отсутствуют |
| 826 | 741087.55 | 1299860.55 | данные отсутствуют | данные отсутствуют |
| 827 | 741087.6 | 1299860.54 | данные отсутствуют | данные отсутствуют |
| 827 | 741087.6 | 1299860.54 | данные отсутствуют | данные отсутствуют |
| 828 | 741087.65 | 1299860.55 | данные отсутствуют | данные отсутствуют |
| 828 | 741087.65 | 1299860.55 | данные отсутствуют | данные отсутствуют |
| 829 | 741087.68 | 1299860.58 | данные отсутствуют | данные отсутствуют |
| 829 | 741087.68 | 1299860.58 | данные отсутствуют | данные отсутствуют |
| 830 | 741089.05 | 1299862.35 | данные отсутствуют | данные отсутствуют |
| 831 | 741089.06 | 1299862.36 | данные отсутствуют | данные отсутствуют |
| 832 | 741089.07 | 1299862.41 | данные отсутствуют | данные отсутствуют |
| 833 | 741089.06 | 1299862.46 | данные отсутствуют | данные отсутствуют |
| Государственный регистратор | | | | ФГИС ЕГРН |
| полное наименование должности | | | подпись | инициалы, фамилия |

М.П.

| Земельный участок | | | | |
|---------------------------------|---------------|---|--|--|
| (вид объекта недвижимости) | | | | |
| Лист № _____ Раздела 4.2 | | Всего листов раздела 4.2 : _____ | | Всего разделов: _____ |
| 30.09.2021 № 99/2021/420827280 | | | | |
| Кадастровый номер: | | | 02:22:000000:239 (единое землепользование) | |
| Номер точки | Координаты, м | | Описание закрепления на местности | Средняя квадратическая погрешность определения координат характерных точек границы части земельного участка, м |
| | X | Y | | |
| 1 | 2 | 3 | 4 | 5 |
| 834 | 741089.03 | 1299862.49 | данные отсутствуют | данные отсутствуют |
| 835 | 741087.26 | 1299863.86 | данные отсутствуют | данные отсутствуют |
| 835 | 741087.26 | 1299863.86 | данные отсутствуют | данные отсутствуют |
| 836 | 741087.25 | 1299863.87 | данные отсутствуют | данные отсутствуют |
| 836 | 741087.25 | 1299863.87 | данные отсутствуют | данные отсутствуют |
| 837 | 740448.75 | 1299120.62 | данные отсутствуют | данные отсутствуют |
| 837 | 740448.75 | 1299120.62 | данные отсутствуют | данные отсутствуют |
| 838 | 740448.7 | 1299120.61 | данные отсутствуют | данные отсутствуют |
| 838 | 740448.7 | 1299120.61 | данные отсутствуют | данные отсутствуют |
| 839 | 740448.68 | 1299120.59 | данные отсутствуют | данные отсутствуют |
| 839 | 740448.68 | 1299120.59 | данные отсутствуют | данные отсутствуют |
| 840 | 740447.16 | 1299118.95 | данные отсутствуют | данные отсутствуют |
| 840 | 740447.16 | 1299118.95 | данные отсутствуют | данные отсутствуют |
| 841 | 740447.14 | 1299118.93 | данные отсутствуют | данные отсутствуют |
| 841 | 740447.14 | 1299118.93 | данные отсутствуют | данные отсутствуют |
| 842 | 740447.13 | 1299118.88 | данные отсутствуют | данные отсутствуют |
| 842 | 740447.13 | 1299118.88 | данные отсутствуют | данные отсутствуют |
| Государственный регистратор | | | | ФГИС ЕГРН |
| полное наименование должности | | | подпись | инициалы, фамилия |

М.П.

Выписка из Единого государственного реестра недвижимости об объекте недвижимости
Сведения о частях земельного участка

| Земельный участок | | | | |
|---------------------------------------|---------------|--------------------|---|--|
| (вид объекта недвижимости) | | | | |
| Лист № | | Раздела 4.2 | | Всего листов раздела 4.2 : ____ |
| | | | | Всего разделов: ____ |
| | | | | Всего листов выписки: ____ |
| 30.09.2021 № 99/2021/420827280 | | | | |
| Кадастровый номер: | | | 02:22:000000:239 (единое землепользование) | |
| Номер точки | Координаты, м | | Описание закрепления на местности | Средняя квадратическая погрешность определения координат характерных точек границы части земельного участка, м |
| | X | Y | | |
| 1 | 2 | 3 | 4 | 5 |
| 843 | 740447.14 | 1299118.83 | данные отсутствуют | данные отсутствуют |
| 843 | 740447.14 | 1299118.83 | данные отсутствуют | данные отсутствуют |
| 844 | 740447.16 | 1299118.81 | данные отсутствуют | данные отсутствуют |
| 844 | 740447.16 | 1299118.81 | данные отсутствуют | данные отсутствуют |
| 845 | 740448.8 | 1299117.29 | данные отсутствуют | данные отсутствуют |
| 845 | 740448.8 | 1299117.29 | данные отсутствуют | данные отсутствуют |
| 846 | 740448.82 | 1299117.27 | данные отсутствуют | данные отсутствуют |
| 846 | 740448.82 | 1299117.27 | данные отсутствуют | данные отсутствуют |
| 847 | 740448.87 | 1299117.26 | данные отсутствуют | данные отсутствуют |
| 847 | 740448.87 | 1299117.26 | данные отсутствуют | данные отсутствуют |
| 848 | 740448.92 | 1299117.27 | данные отсутствуют | данные отсутствуют |
| 848 | 740448.92 | 1299117.27 | данные отсутствуют | данные отсутствуют |
| 849 | 740448.94 | 1299117.29 | данные отсутствуют | данные отсутствуют |
| 849 | 740448.94 | 1299117.29 | данные отсутствуют | данные отсутствуют |
| 850 | 740450.46 | 1299118.93 | данные отсутствуют | данные отсутствуют |
| 850 | 740450.46 | 1299118.93 | данные отсутствуют | данные отсутствуют |
| 851 | 740450.47 | 1299118.95 | данные отсутствуют | данные отсутствуют |
| Государственный регистратор | | | | ФГИС ЕГРН |
| полное наименование должности | | | подпись | инициалы, фамилия |

М.П.

Раздел 4.2

Выписка из Единого государственного реестра недвижимости об объекте недвижимости
Сведения о частях земельного участка

| Земельный участок | | | | |
|---------------------------------------|---------------|--------------------|---|--|
| (вид объекта недвижимости) | | | | |
| Лист № | | Раздела 4.2 | | Всего листов раздела 4.2 : ____ |
| | | | | Всего разделов: ____ |
| | | | | Всего листов выписки: ____ |
| 30.09.2021 № 99/2021/420827280 | | | | |
| Кадастровый номер: | | | 02:22:000000:239 (единое землепользование) | |
| Номер точки | Координаты, м | | Описание закрепления на местности | Средняя квадратическая погрешность определения координат характерных точек границы части земельного участка, м |
| | X | Y | | |
| 1 | 2 | 3 | 4 | 5 |
| 851 | 740450.47 | 1299118.95 | данные отсутствуют | данные отсутствуют |
| 853 | 740450.47 | 1299119.05 | данные отсутствуют | данные отсутствуют |
| 853 | 740450.47 | 1299119.05 | данные отсутствуют | данные отсутствуют |
| 854 | 740450.46 | 1299119.07 | данные отсутствуют | данные отсутствуют |
| 854 | 740450.46 | 1299119.07 | данные отсутствуют | данные отсутствуют |
| 855 | 740448.82 | 1299120.59 | данные отсутствуют | данные отсутствуют |
| 855 | 740448.82 | 1299120.59 | данные отсутствуют | данные отсутствуют |
| 856 | 740448.8 | 1299120.61 | данные отсутствуют | данные отсутствуют |
| 856 | 740448.8 | 1299120.61 | данные отсутствуют | данные отсутствуют |
| 857 | 740992.7 | 1299738.24 | данные отсутствуют | данные отсутствуют |
| 857 | 740992.7 | 1299738.24 | данные отсутствуют | данные отсутствуют |
| 858 | 740992.65 | 1299738.23 | данные отсутствуют | данные отсутствуют |
| 858 | 740992.65 | 1299738.23 | данные отсутствуют | данные отсутствуют |
| 859 | 740992.62 | 1299738.2 | данные отсутствуют | данные отсутствуют |
| 859 | 740992.62 | 1299738.2 | данные отсутствуют | данные отсутствуют |
| 860 | 740991.28 | 1299736.41 | данные отсутствуют | данные отсутствуют |
| 860 | 740991.28 | 1299736.41 | данные отсутствуют | данные отсутствуют |
| Государственный регистратор | | | | ФГИС ЕГРН |
| полное наименование должности | | | подпись | инициалы, фамилия |

М.П.

| Земельный участок | | | | |
|--------------------------------|---------------|--------------------------------------|--|--|
| (вид объекта недвижимости) | | | | |
| Лист № __ Раздела <u>4.2</u> | | Всего листов раздела <u>4.2</u> : __ | | Всего разделов: __ |
| 30.09.2021 № 99/2021/420827280 | | | | |
| Кадастровый номер: | | | 02:22:000000:239 (единое землепользование) | |
| Номер точки | Координаты, м | | Описание закрепления на местности | Средняя квадратическая погрешность определения координат характерных точек границы части земельного участка, м |
| | X | Y | | |
| 1 | 2 | 3 | 4 | 5 |
| 861 | 740991.27 | 1299736.4 | данные отсутствуют | данные отсутствуют |
| 861 | 740991.27 | 1299736.4 | данные отсутствуют | данные отсутствуют |
| 862 | 740991.26 | 1299736.35 | данные отсутствуют | данные отсутствуют |
| 862 | 740991.26 | 1299736.35 | данные отсутствуют | данные отсутствуют |
| 863 | 740991.27 | 1299736.3 | данные отсутствуют | данные отсутствуют |
| 863 | 740991.27 | 1299736.3 | данные отсутствуют | данные отсутствуют |
| 864 | 740991.3 | 1299736.27 | данные отсутствуют | данные отсутствуют |
| 864 | 740991.3 | 1299736.27 | данные отсутствуют | данные отсутствуют |
| 865 | 740993.08 | 1299734.93 | данные отсутствуют | данные отсутствуют |
| 865 | 740993.08 | 1299734.93 | данные отсутствуют | данные отсутствуют |
| 866 | 740993.09 | 1299734.92 | данные отсутствуют | данные отсутствуют |
| 866 | 740993.09 | 1299734.92 | данные отсутствуют | данные отсутствуют |
| 867 | 740993.14 | 1299734.91 | данные отсутствуют | данные отсутствуют |
| 867 | 740993.14 | 1299734.91 | данные отсутствуют | данные отсутствуют |
| 868 | 740993.19 | 1299734.92 | данные отсутствуют | данные отсутствуют |
| 868 | 740993.19 | 1299734.92 | данные отсутствуют | данные отсутствуют |
| 869 | 740993.22 | 1299734.95 | данные отсутствуют | данные отсутствуют |
| Государственный регистратор | | | ФГИС ЕГРН | |
| полное наименование должности | | | подпись | |
| | | | инициалы, фамилия | |

М.П.

Раздел 4.2

Выписка из Единого государственного реестра недвижимости об объекте недвижимости
Сведения о частях земельного участка

| Земельный участок | | | | |
|--------------------------------|---------------|--------------------------------------|--|--|
| (вид объекта недвижимости) | | | | |
| Лист № __ Раздела <u>4.2</u> | | Всего листов раздела <u>4.2</u> : __ | | Всего разделов: __ |
| 30.09.2021 № 99/2021/420827280 | | | | |
| Кадастровый номер: | | | 02:22:000000:239 (единое землепользование) | |
| Номер точки | Координаты, м | | Описание закрепления на местности | Средняя квадратическая погрешность определения координат характерных точек границы части земельного участка, м |
| | X | Y | | |
| 1 | 2 | 3 | 4 | 5 |
| 869 | 740993.22 | 1299734.95 | данные отсутствуют | данные отсутствуют |
| 870 | 740994.57 | 1299736.74 | данные отсутствуют | данные отсутствуют |
| 870 | 740994.57 | 1299736.74 | данные отсутствуют | данные отсутствуют |
| 871 | 740994.57 | 1299736.75 | данные отсутствуют | данные отсутствуют |
| 871 | 740994.57 | 1299736.75 | данные отсутствуют | данные отсутствуют |
| 872 | 740994.59 | 1299736.8 | данные отсутствуют | данные отсутствуют |
| 872 | 740994.59 | 1299736.8 | данные отсутствуют | данные отсутствуют |
| 873 | 740994.57 | 1299736.85 | данные отсутствуют | данные отсутствуют |
| 873 | 740994.57 | 1299736.85 | данные отсутствуют | данные отсутствуют |
| 874 | 740994.55 | 1299736.88 | данные отсутствуют | данные отсутствуют |
| 874 | 740994.55 | 1299736.88 | данные отсутствуют | данные отсутствуют |
| 875 | 740992.76 | 1299738.22 | данные отсутствуют | данные отсутствуют |
| 875 | 740992.76 | 1299738.22 | данные отсутствуют | данные отсутствуют |
| 876 | 740992.75 | 1299738.23 | данные отсутствуют | данные отсутствуют |
| 876 | 740992.75 | 1299738.23 | данные отсутствуют | данные отсутствуют |
| 877 | 740556.7 | 1299237.11 | данные отсутствуют | данные отсутствуют |
| 877 | 740556.7 | 1299237.11 | данные отсутствуют | данные отсутствуют |
| Государственный регистратор | | | ФГИС ЕГРН | |
| полное наименование должности | | | подпись | |
| | | | инициалы, фамилия | |

М.П.

Выписка из Единого государственного реестра недвижимости об объекте недвижимости
Сведения о частях земельного участка

| Земельный участок | | | | |
|---------------------------------------|---------------|--------------------|---|--|
| (вид объекта недвижимости) | | | | |
| Лист № | | Раздела 4.2 | | Всего листов раздела 4.2 : ____ |
| | | | | Всего разделов: ____ |
| | | | | Всего листов выписки: ____ |
| 30.09.2021 № 99/2021/420827280 | | | | |
| Кадастровый номер: | | | 02:22:000000:239 (единое землепользование) | |
| Номер точки | Координаты, м | | Описание закрепления на местности | Средняя квадратическая погрешность определения координат характерных точек границы части земельного участка, м |
| | X | Y | | |
| 1 | 2 | 3 | 4 | 5 |
| 878 | 740556.65 | 1299237.1 | данные отсутствуют | данные отсутствуют |
| 878 | 740556.65 | 1299237.1 | данные отсутствуют | данные отсутствуют |
| 879 | 740556.62 | 1299237.08 | данные отсутствуют | данные отсутствуют |
| 879 | 740556.62 | 1299237.08 | данные отсутствуют | данные отсутствуют |
| 880 | 740555.11 | 1299235.43 | данные отсутствуют | данные отсутствуют |
| 880 | 740555.11 | 1299235.43 | данные отсутствуют | данные отсутствуют |
| 881 | 740555.09 | 1299235.41 | данные отсутствуют | данные отсутствуют |
| 881 | 740555.09 | 1299235.41 | данные отсутствуют | данные отсутствуют |
| 882 | 740555.08 | 1299235.36 | данные отсутствуют | данные отсутствуют |
| 882 | 740555.08 | 1299235.36 | данные отсутствуют | данные отсутствуют |
| 883 | 740555.09 | 1299235.31 | данные отсутствуют | данные отсутствуют |
| 883 | 740555.09 | 1299235.31 | данные отсутствуют | данные отсутствуют |
| 884 | 740555.11 | 1299235.29 | данные отсутствуют | данные отсутствуют |
| 884 | 740555.11 | 1299235.29 | данные отсутствуют | данные отсутствуют |
| 885 | 740556.75 | 1299233.78 | данные отсутствуют | данные отсутствуют |
| 885 | 740556.75 | 1299233.78 | данные отсутствуют | данные отсутствуют |
| 886 | 740556.77 | 1299233.76 | данные отсутствуют | данные отсутствуют |
| Государственный регистратор | | | | ФГИС ЕГРН |
| полное наименование должности | | | подпись | инициалы, фамилия |

М.П.

Выписка из Единого государственного реестра недвижимости об объекте недвижимости
Сведения о частях земельного участка

| Земельный участок | | | | |
|---------------------------------------|---------------|--------------------|---|--|
| (вид объекта недвижимости) | | | | |
| Лист № | | Раздела 4.2 | | Всего листов раздела 4.2 : ____ |
| | | | | Всего разделов: ____ |
| | | | | Всего листов выписки: ____ |
| 30.09.2021 № 99/2021/420827280 | | | | |
| Кадастровый номер: | | | 02:22:000000:239 (единое землепользование) | |
| Номер точки | Координаты, м | | Описание закрепления на местности | Средняя квадратическая погрешность определения координат характерных точек границы части земельного участка, м |
| | X | Y | | |
| 1 | 2 | 3 | 4 | 5 |
| 886 | 740556.77 | 1299233.76 | данные отсутствуют | данные отсутствуют |
| 887 | 740556.82 | 1299233.75 | данные отсутствуют | данные отсутствуют |
| 887 | 740556.82 | 1299233.75 | данные отсутствуют | данные отсутствуют |
| 888 | 740556.87 | 1299233.76 | данные отсутствуют | данные отсутствуют |
| 888 | 740556.87 | 1299233.76 | данные отсутствуют | данные отсутствуют |
| 889 | 740556.9 | 1299233.78 | данные отсутствуют | данные отсутствуют |
| 889 | 740556.9 | 1299233.78 | данные отсутствуют | данные отсутствуют |
| 890 | 740558.41 | 1299235.42 | данные отсутствуют | данные отсутствуют |
| 890 | 740558.41 | 1299235.42 | данные отсутствуют | данные отсутствуют |
| 891 | 740558.43 | 1299235.44 | данные отсутствуют | данные отсутствуют |
| 891 | 740558.43 | 1299235.44 | данные отсутствуют | данные отсутствуют |
| 892 | 740558.44 | 1299235.49 | данные отсутствуют | данные отсутствуют |
| 892 | 740558.44 | 1299235.49 | данные отсутствуют | данные отсутствуют |
| 893 | 740558.43 | 1299235.54 | данные отсутствуют | данные отсутствуют |
| 893 | 740558.43 | 1299235.54 | данные отсутствуют | данные отсутствуют |
| 894 | 740558.41 | 1299235.56 | данные отсутствуют | данные отсутствуют |
| 894 | 740558.41 | 1299235.56 | данные отсутствуют | данные отсутствуют |
| Государственный регистратор | | | | ФГИС ЕГРН |
| полное наименование должности | | | подпись | инициалы, фамилия |

М.П.

| Земельный участок | | | | |
|--------------------------------|---------------|--------------------------------------|--|--|
| (вид объекта недвижимости) | | | | |
| Лист № __ Раздела 4.2 | | Всего листов раздела 4.2 : __ | | Всего разделов: __ |
| 30.09.2021 № 99/2021/420827280 | | | | |
| Кадастровый номер: | | | 02:22:000000:239 (единое землепользование) | |
| Номер точки | Координаты, м | | Описание закрепления на местности | Средняя квадратическая погрешность определения координат характерных точек границы части земельного участка, м |
| | X | Y | | |
| 1 | 2 | 3 | 4 | 5 |
| 895 | 740556.77 | 1299237.08 | данные отсутствуют | данные отсутствуют |
| 895 | 740556.77 | 1299237.08 | данные отсутствуют | данные отсутствуют |
| 896 | 740556.75 | 1299237.1 | данные отсутствуют | данные отсутствуют |
| 896 | 740556.75 | 1299237.1 | данные отсутствуют | данные отсутствуют |
| 897 | 740770.6 | 1299468.93 | данные отсутствуют | данные отсутствуют |
| 897 | 740770.6 | 1299468.93 | данные отсутствуют | данные отсутствуют |
| 898 | 740770.55 | 1299468.92 | данные отсутствуют | данные отсутствуют |
| 898 | 740770.55 | 1299468.92 | данные отсутствуют | данные отсутствуют |
| 899 | 740770.53 | 1299468.9 | данные отсутствуют | данные отсутствуют |
| 899 | 740770.53 | 1299468.9 | данные отсутствуют | данные отсутствуют |
| 901 | 740768.99 | 1299467.23 | данные отсутствуют | данные отсутствуют |
| 901 | 740768.99 | 1299467.23 | данные отсутствуют | данные отсутствуют |
| 902 | 740768.98 | 1299467.18 | данные отсутствуют | данные отсутствуют |
| 902 | 740768.98 | 1299467.18 | данные отсутствуют | данные отсутствуют |
| 903 | 740768.99 | 1299467.13 | данные отсутствуют | данные отсутствуют |
| 903 | 740768.99 | 1299467.13 | данные отсутствуют | данные отсутствуют |
| 904 | 740769.01 | 1299467.11 | данные отсутствуют | данные отсутствуют |
| Государственный регистратор | | | | ФГИС ЕГРН |
| полное наименование должности | | | подпись | инициалы, фамилия |

М.П.

| Земельный участок | | | | |
|--------------------------------|---------------|--------------------------------------|--|--|
| (вид объекта недвижимости) | | | | |
| Лист № __ Раздела 4.2 | | Всего листов раздела 4.2 : __ | | Всего разделов: __ |
| 30.09.2021 № 99/2021/420827280 | | | | |
| Кадастровый номер: | | | 02:22:000000:239 (единое землепользование) | |
| Номер точки | Координаты, м | | Описание закрепления на местности | Средняя квадратическая погрешность определения координат характерных точек границы части земельного участка, м |
| | X | Y | | |
| 1 | 2 | 3 | 4 | 5 |
| 904 | 740769.01 | 1299467.11 | данные отсутствуют | данные отсутствуют |
| 905 | 740770.65 | 1299465.6 | данные отсутствуют | данные отсутствуют |
| 905 | 740770.65 | 1299465.6 | данные отсутствуют | данные отсутствуют |
| 906 | 740770.67 | 1299465.58 | данные отсутствуют | данные отсутствуют |
| 906 | 740770.67 | 1299465.58 | данные отсутствуют | данные отсутствуют |
| 907 | 740770.72 | 1299465.57 | данные отсутствуют | данные отсутствуют |
| 907 | 740770.72 | 1299465.57 | данные отсутствуют | данные отсутствуют |
| 908 | 740770.77 | 1299465.58 | данные отсутствуют | данные отсутствуют |
| 908 | 740770.77 | 1299465.58 | данные отсутствуют | данные отсутствуют |
| 909 | 740770.79 | 1299465.6 | данные отсутствуют | данные отсутствуют |
| 909 | 740770.79 | 1299465.6 | данные отсутствуют | данные отсутствуют |
| 910 | 740772.31 | 1299467.24 | данные отсутствуют | данные отсутствуют |
| 910 | 740772.31 | 1299467.24 | данные отсутствуют | данные отсутствуют |
| 911 | 740772.33 | 1299467.26 | данные отсутствуют | данные отсутствуют |
| 911 | 740772.33 | 1299467.26 | данные отсутствуют | данные отсутствуют |
| 912 | 740772.34 | 1299467.31 | данные отсутствуют | данные отсутствуют |
| 912 | 740772.34 | 1299467.31 | данные отсутствуют | данные отсутствуют |
| Государственный регистратор | | | | ФГИС ЕГРН |
| полное наименование должности | | | подпись | инициалы, фамилия |

М.П.

Выписка из Единого государственного реестра недвижимости об объекте недвижимости
Сведения о частях земельного участка

| Земельный участок | | | | |
|--------------------------------|---------------|--------------------------------------|--|--|
| (вид объекта недвижимости) | | | | |
| Лист № __ Раздела 4.2 | | Всего листов раздела 4.2 : __ | | Всего разделов: __ |
| 30.09.2021 № 99/2021/420827280 | | | | |
| Кадастровый номер: | | | 02:22:000000:239 (единое землепользование) | |
| Номер точки | Координаты, м | | Описание закрепления на местности | Средняя квадратическая погрешность определения координат характерных точек границы части земельного участка, м |
| | X | Y | | |
| 1 | 2 | 3 | 4 | 5 |
| 913 | 740772.33 | 1299467.36 | данные отсутствуют | данные отсутствуют |
| 913 | 740772.33 | 1299467.36 | данные отсутствуют | данные отсутствуют |
| 914 | 740772.31 | 1299467.38 | данные отсутствуют | данные отсутствуют |
| 914 | 740772.31 | 1299467.38 | данные отсутствуют | данные отсутствуют |
| 915 | 740770.67 | 1299468.9 | данные отсутствуют | данные отсутствуют |
| 915 | 740770.67 | 1299468.9 | данные отсутствуют | данные отсутствуют |
| 916 | 740770.65 | 1299468.92 | данные отсутствуют | данные отсутствуют |
| 916 | 740770.65 | 1299468.92 | данные отсутствуют | данные отсутствуют |
| 917 | 740655.4 | 1299343.93 | данные отсутствуют | данные отсутствуют |
| 917 | 740655.4 | 1299343.93 | данные отсутствуют | данные отсутствуют |
| 918 | 740655.35 | 1299343.92 | данные отсутствуют | данные отсутствуют |
| 918 | 740655.35 | 1299343.92 | данные отсутствуют | данные отсутствуют |
| 919 | 740655.33 | 1299343.9 | данные отсутствуют | данные отсутствуют |
| 919 | 740655.33 | 1299343.9 | данные отсутствуют | данные отсутствуют |
| 920 | 740653.81 | 1299342.26 | данные отсутствуют | данные отсутствуют |
| 920 | 740653.81 | 1299342.26 | данные отсутствуют | данные отсутствуют |
| 921 | 740653.79 | 1299342.24 | данные отсутствуют | данные отсутствуют |
| Государственный регистратор | | | ФГИС ЕГРН | |
| полное наименование должности | | | подпись | |
| | | | инициалы, фамилия | |

М.П.

Раздел 4.2

Выписка из Единого государственного реестра недвижимости об объекте недвижимости
Сведения о частях земельного участка

| Земельный участок | | | | |
|--------------------------------|---------------|--------------------------------------|--|--|
| (вид объекта недвижимости) | | | | |
| Лист № __ Раздела 4.2 | | Всего листов раздела 4.2 : __ | | Всего разделов: __ |
| 30.09.2021 № 99/2021/420827280 | | | | |
| Кадастровый номер: | | | 02:22:000000:239 (единое землепользование) | |
| Номер точки | Координаты, м | | Описание закрепления на местности | Средняя квадратическая погрешность определения координат характерных точек границы части земельного участка, м |
| | X | Y | | |
| 1 | 2 | 3 | 4 | 5 |
| 921 | 740653.79 | 1299342.24 | данные отсутствуют | данные отсутствуют |
| 922 | 740653.78 | 1299342.19 | данные отсутствуют | данные отсутствуют |
| 922 | 740653.78 | 1299342.19 | данные отсутствуют | данные отсутствуют |
| 923 | 740653.79 | 1299342.14 | данные отсутствуют | данные отсутствуют |
| 923 | 740653.79 | 1299342.14 | данные отсутствуют | данные отсутствуют |
| 924 | 740653.81 | 1299342.12 | данные отсутствуют | данные отсутствуют |
| 924 | 740653.81 | 1299342.12 | данные отсутствуют | данные отсутствуют |
| 925 | 740655.46 | 1299340.6 | данные отсутствуют | данные отсутствуют |
| 925 | 740655.46 | 1299340.6 | данные отсутствуют | данные отсутствуют |
| 926 | 740655.48 | 1299340.58 | данные отсутствуют | данные отсутствуют |
| 926 | 740655.48 | 1299340.58 | данные отсутствуют | данные отсутствуют |
| 927 | 740655.53 | 1299340.57 | данные отсутствуют | данные отсутствуют |
| 927 | 740655.53 | 1299340.57 | данные отсутствуют | данные отсутствуют |
| 928 | 740655.58 | 1299340.58 | данные отсутствуют | данные отсутствуют |
| 928 | 740655.58 | 1299340.58 | данные отсутствуют | данные отсутствуют |
| 929 | 740655.6 | 1299340.6 | данные отсутствуют | данные отсутствуют |
| 929 | 740655.6 | 1299340.6 | данные отсутствуют | данные отсутствуют |
| Государственный регистратор | | | ФГИС ЕГРН | |
| полное наименование должности | | | подпись | |
| | | | инициалы, фамилия | |

М.П.

| Земельный участок | | | | |
|--------------------------------|---------------|---------------------------------------|--|--|
| (вид объекта недвижимости) | | | | |
| Лист № ___ Раздела 4.2 | | Всего листов раздела 4.2 : ___ | | Всего разделов: ___ |
| 30.09.2021 № 99/2021/420827280 | | | | |
| Кадастровый номер: | | | 02:22:000000:239 (единое землепользование) | |
| Номер точки | Координаты, м | | Описание закрепления на местности | Средняя квадратическая погрешность определения координат характерных точек границы части земельного участка, м |
| | X | Y | | |
| 1 | 2 | 3 | 4 | 5 |
| 930 | 740657.11 | 1299342.25 | данные отсутствуют | данные отсутствуют |
| 930 | 740657.11 | 1299342.25 | данные отсутствуют | данные отсутствуют |
| 931 | 740657.13 | 1299342.27 | данные отсутствуют | данные отсутствуют |
| 931 | 740657.13 | 1299342.27 | данные отсутствуют | данные отсутствуют |
| 932 | 740657.14 | 1299342.32 | данные отсутствуют | данные отсутствуют |
| 932 | 740657.14 | 1299342.32 | данные отсутствуют | данные отсутствуют |
| 933 | 740657.13 | 1299342.37 | данные отсутствуют | данные отсутствуют |
| 933 | 740657.13 | 1299342.37 | данные отсутствуют | данные отсутствуют |
| 934 | 740657.11 | 1299342.4 | данные отсутствуют | данные отсутствуют |
| 934 | 740657.11 | 1299342.4 | данные отсутствуют | данные отсутствуют |
| 935 | 740655.47 | 1299343.9 | данные отсутствуют | данные отсутствуют |
| 935 | 740655.47 | 1299343.9 | данные отсутствуют | данные отсутствуют |
| 936 | 740655.45 | 1299343.92 | данные отсутствуют | данные отсутствуют |
| 936 | 740655.45 | 1299343.92 | данные отсутствуют | данные отсутствуют |
| 937 | 740886.89 | 1299583.09 | данные отсутствуют | данные отсутствуют |
| 937 | 740886.89 | 1299583.09 | данные отсутствуют | данные отсутствуют |
| 938 | 740888.31 | 1299584.76 | данные отсутствуют | данные отсутствуют |
| Государственный регистратор | | | ФГИС ЕГРН | |
| полное наименование должности | | | подпись | |
| | | | инициалы, фамилия | |

М.П.

| Земельный участок | | | | |
|--------------------------------|---------------|---------------------------------------|--|--|
| (вид объекта недвижимости) | | | | |
| Лист № ___ Раздела 4.2 | | Всего листов раздела 4.2 : ___ | | Всего разделов: ___ |
| 30.09.2021 № 99/2021/420827280 | | | | |
| Кадастровый номер: | | | 02:22:000000:239 (единое землепользование) | |
| Номер точки | Координаты, м | | Описание закрепления на местности | Средняя квадратическая погрешность определения координат характерных точек границы части земельного участка, м |
| | X | Y | | |
| 1 | 2 | 3 | 4 | 5 |
| 938 | 740888.31 | 1299584.76 | данные отсутствуют | данные отсутствуют |
| 939 | 740893.51 | 1299591.73 | данные отсутствуют | данные отсутствуют |
| 939 | 740893.51 | 1299591.73 | данные отсутствуют | данные отсутствуют |
| 940 | 740886.13 | 1299590.28 | данные отсутствуют | данные отсутствуют |
| 940 | 740886.13 | 1299590.28 | данные отсутствуют | данные отсутствуют |
| 941 | 740033.02 | 1298652.09 | данные отсутствуют | данные отсутствуют |
| 941 | 740033.02 | 1298652.09 | данные отсутствуют | данные отсутствуют |
| 942 | 740057.62 | 1298678.3 | данные отсутствуют | данные отсутствуют |
| 942 | 740057.62 | 1298678.3 | данные отсутствуют | данные отсутствуют |
| 943 | 739998.94 | 1298660.57 | данные отсутствуют | данные отсутствуют |
| 944 | 740034.53 | 1298670.89 | данные отсутствуют | данные отсутствуют |
| 944 | 740034.53 | 1298670.89 | данные отсутствуют | данные отсутствуют |
| 945 | 740034.48 | 1298670.88 | данные отсутствуют | данные отсутствуют |
| 945 | 740034.48 | 1298670.88 | данные отсутствуют | данные отсутствуют |
| 946 | 740034.46 | 1298670.86 | данные отсутствуют | данные отсутствуют |
| 946 | 740034.46 | 1298670.86 | данные отсутствуют | данные отсутствуют |
| 947 | 740032.95 | 1298669.2 | данные отсутствуют | данные отсутствуют |
| Государственный регистратор | | | ФГИС ЕГРН | |
| полное наименование должности | | | подпись | |
| | | | инициалы, фамилия | |

М.П.

Выписка из Единого государственного реестра недвижимости об объекте недвижимости
Сведения о частях земельного участка

| Земельный участок | | | | |
|---------------------------------|---------------|---|--|--|
| (вид объекта недвижимости) | | | | |
| Лист № _____ Раздела 4.2 | | Всего листов раздела 4.2 : _____ | | Всего разделов: _____ |
| 30.09.2021 № 99/2021/420827280 | | | | |
| Кадастровый номер: | | | 02:22:000000:239 (единое землепользование) | |
| Номер точки | Координаты, м | | Описание закрепления на местности | Средняя квадратическая погрешность определения координат характерных точек границы части земельного участка, м |
| | X | Y | | |
| 1 | 2 | 3 | 4 | 5 |
| 947 | 740032.95 | 1298669.2 | данные отсутствуют | данные отсутствуют |
| 948 | 740032.93 | 1298669.18 | данные отсутствуют | данные отсутствуют |
| 948 | 740032.93 | 1298669.18 | данные отсутствуют | данные отсутствуют |
| 949 | 740032.92 | 1298669.13 | данные отсутствуют | данные отсутствуют |
| 949 | 740032.92 | 1298669.13 | данные отсутствуют | данные отсутствуют |
| 950 | 740032.93 | 1298669.08 | данные отсутствуют | данные отсутствуют |
| 950 | 740032.93 | 1298669.08 | данные отсутствуют | данные отсутствуют |
| 951 | 740032.95 | 1298669.05 | данные отсутствуют | данные отсутствуют |
| 951 | 740032.95 | 1298669.05 | данные отсутствуют | данные отсутствуют |
| 952 | 740034.61 | 1298667.56 | данные отсутствуют | данные отсутствуют |
| 952 | 740034.61 | 1298667.56 | данные отсутствуют | данные отсутствуют |
| 953 | 740034.63 | 1298667.54 | данные отсутствуют | данные отсутствуют |
| 953 | 740034.63 | 1298667.54 | данные отсутствуют | данные отсутствуют |
| 954 | 740034.68 | 1298667.53 | данные отсутствуют | данные отсутствуют |
| 954 | 740034.68 | 1298667.53 | данные отсутствуют | данные отсутствуют |
| 955 | 740034.73 | 1298667.54 | данные отсутствуют | данные отсутствуют |
| 955 | 740034.73 | 1298667.54 | данные отсутствуют | данные отсутствуют |
| Государственный регистратор | | | | ФГИС ЕГРН |
| полное наименование должности | | | подпись | инициалы, фамилия |

М.П.

Выписка из Единого государственного реестра недвижимости об объекте недвижимости
Сведения о частях земельного участка

| Земельный участок | | | | |
|---------------------------------|---------------|---|--|--|
| (вид объекта недвижимости) | | | | |
| Лист № _____ Раздела 4.2 | | Всего листов раздела 4.2 : _____ | | Всего разделов: _____ |
| 30.09.2021 № 99/2021/420827280 | | | | |
| Кадастровый номер: | | | 02:22:000000:239 (единое землепользование) | |
| Номер точки | Координаты, м | | Описание закрепления на местности | Средняя квадратическая погрешность определения координат характерных точек границы части земельного участка, м |
| | X | Y | | |
| 1 | 2 | 3 | 4 | 5 |
| 956 | 740034.75 | 1298667.56 | данные отсутствуют | данные отсутствуют |
| 956 | 740034.75 | 1298667.56 | данные отсутствуют | данные отсутствуют |
| 957 | 740036.25 | 1298669.21 | данные отсутствуют | данные отсутствуют |
| 957 | 740036.25 | 1298669.21 | данные отсутствуют | данные отсутствуют |
| 958 | 740036.27 | 1298669.23 | данные отсутствуют | данные отсутствуют |
| 958 | 740036.27 | 1298669.23 | данные отсутствуют | данные отсутствуют |
| 959 | 740036.28 | 1298669.28 | данные отсутствуют | данные отсутствуют |
| 959 | 740036.28 | 1298669.28 | данные отсутствуют | данные отсутствуют |
| 960 | 740036.27 | 1298669.33 | данные отсутствуют | данные отсутствуют |
| 960 | 740036.27 | 1298669.33 | данные отсутствуют | данные отсутствуют |
| 961 | 740036.25 | 1298669.35 | данные отсутствуют | данные отсутствуют |
| 961 | 740036.25 | 1298669.35 | данные отсутствуют | данные отсутствуют |
| 962 | 740034.6 | 1298670.86 | данные отсутствуют | данные отсутствуют |
| 962 | 740034.6 | 1298670.86 | данные отсутствуют | данные отсутствуют |
| 963 | 740034.58 | 1298670.88 | данные отсутствуют | данные отсутствуют |
| 963 | 740034.58 | 1298670.88 | данные отсутствуют | данные отсутствуют |
| 974 | 737643.73 | 1294756.53 | данные отсутствуют | данные отсутствуют |
| Государственный регистратор | | | | ФГИС ЕГРН |
| полное наименование должности | | | подпись | инициалы, фамилия |

М.П.

| Земельный участок | | | | |
|--------------------------------|---------------|--------------------------------------|--|--|
| (вид объекта недвижимости) | | | | |
| Лист № __ Раздела <u>4.2</u> | | Всего листов раздела <u>4.2</u> : __ | | Всего разделов: __ |
| 30.09.2021 № 99/2021/420827280 | | | | |
| Кадастровый номер: | | | 02:22:000000:239 (единое землепользование) | |
| Номер точки | Координаты, м | | Описание закрепления на местности | Средняя квадратическая погрешность определения координат характерных точек границы части земельного участка, м |
| | X | Y | | |
| 1 | 2 | 3 | 4 | 5 |
| 975 | 737641.42 | 1294896.92 | данные отсутствуют | данные отсутствуют |
| 976 | 737662.14 | 1295032.71 | данные отсутствуют | данные отсутствуют |
| 977 | 737666.74 | 1295292.78 | данные отсутствуют | данные отсутствуют |
| 978 | 737670.5 | 1295351.76 | данные отсутствуют | данные отсутствуют |
| 1007 | 737630.97 | 1294785.96 | данные отсутствуют | данные отсутствуют |
| 1346 | 736539.08 | 1300889.54 | данные отсутствуют | данные отсутствуют |
| 1365 | 736550.3 | 1300929.47 | данные отсутствуют | данные отсутствуют |
| 1366 | 736528.24 | 1300908.41 | данные отсутствуют | данные отсутствуют |
| 1436 | 744760.05 | 1297197.59 | данные отсутствуют | данные отсутствуют |
| 1437 | 744733.33 | 1297218.63 | данные отсутствуют | данные отсутствуют |
| 1478 | 744613.71 | 1297324.99 | данные отсутствуют | данные отсутствуют |
| 1487 | 744396.97 | 1297528.88 | данные отсутствуют | данные отсутствуют |
| 1559 | 744387.37 | 1297488.38 | данные отсутствуют | данные отсутствуют |
| 1560 | 744475.05 | 1297397.19 | данные отсутствуют | данные отсутствуют |
| 1561 | 744713.06 | 1297227.97 | данные отсутствуют | данные отсутствуют |
| 1566 | 745264.55 | 1296492.32 | данные отсутствуют | данные отсутствуют |
| 1567 | 745408.91 | 1296312.63 | данные отсутствуют | данные отсутствуют |
| Государственный регистратор | | | | ФГИС ЕГРН |
| полное наименование должности | | | подпись | инициалы, фамилия |

М.П.

| Земельный участок | | | | |
|--------------------------------|---------------|--------------------------------------|--|--|
| (вид объекта недвижимости) | | | | |
| Лист № __ Раздела <u>4.2</u> | | Всего листов раздела <u>4.2</u> : __ | | Всего разделов: __ |
| 30.09.2021 № 99/2021/420827280 | | | | |
| Кадастровый номер: | | | 02:22:000000:239 (единое землепользование) | |
| Номер точки | Координаты, м | | Описание закрепления на местности | Средняя квадратическая погрешность определения координат характерных точек границы части земельного участка, м |
| | X | Y | | |
| 1 | 2 | 3 | 4 | 5 |
| 1572 | 744702.48 | 1296977.77 | данные отсутствуют | данные отсутствуют |
| 1572 | 744702.48 | 1296977.77 | данные отсутствуют | данные отсутствуют |
| 1584 | 742751.78 | 1299540.75 | данные отсутствуют | данные отсутствуют |
| 1618 | 742392.51 | 1299808.61 | данные отсутствуют | данные отсутствуют |
| 1619 | 742331.93 | 1299808.61 | данные отсутствуют | данные отсутствуют |
| 1686 | 741232.75 | 1298233.13 | данные отсутствуют | данные отсутствуют |
| 1687 | 741247.69 | 1298233.71 | данные отсутствуют | данные отсутствуют |
| 1688 | 741258.32 | 1298232.55 | данные отсутствуют | данные отсутствуют |
| 1689 | 741265.5 | 1298230.83 | данные отсутствуют | данные отсутствуют |
| 1690 | 741282.84 | 1298224.41 | данные отсутствуют | данные отсутствуют |
| 1691 | 741295.96 | 1298217.89 | данные отсутствуют | данные отсутствуют |
| 1692 | 741309 | 1298212.15 | данные отсутствуют | данные отсутствуют |
| 1693 | 741315.52 | 1298225.08 | данные отсутствуют | данные отсутствуют |
| 1694 | 741321.74 | 1298235.32 | данные отсутствуют | данные отсутствуют |
| 1695 | 741327.77 | 1298245.47 | данные отсутствуют | данные отсутствуют |
| 1835 | 741514.56 | 1298061.45 | данные отсутствуют | данные отсутствуют |
| 1835 | 741514.56 | 1298061.45 | данные отсутствуют | данные отсутствуют |
| Государственный регистратор | | | | ФГИС ЕГРН |
| полное наименование должности | | | подпись | инициалы, фамилия |

М.П.

Выписка из Единого государственного реестра недвижимости об объекте недвижимости
Сведения о частях земельного участка

| Земельный участок | | | | |
|--------------------------------|---------------|--------------------------------------|--|--|
| (вид объекта недвижимости) | | | | |
| Лист № __ Раздела <u>4.2</u> | | Всего листов раздела <u>4.2</u> : __ | | Всего разделов: __ |
| 30.09.2021 № 99/2021/420827280 | | | | |
| Кадастровый номер: | | | 02:22:000000:239 (единое землепользование) | |
| Номер точки | Координаты, м | | Описание закрепления на местности | Средняя квадратическая погрешность определения координат характерных точек границы части земельного участка, м |
| | X | Y | | |
| 1 | 2 | 3 | 4 | 5 |
| 1836 | 741413.4 | 1298118.21 | данные отсутствуют | данные отсутствуют |
| 1837 | 741402.16 | 1298115.71 | данные отсутствуют | данные отсутствуют |
| 1838 | 741319.54 | 1298131.02 | данные отсутствуют | данные отсутствуют |
| 1839 | 741301.36 | 1298076.37 | данные отсутствуют | данные отсутствуют |
| 1839 | 741301.36 | 1298076.37 | данные отсутствуют | данные отсутствуют |
| 1840 | 741280.88 | 1298083.47 | данные отсутствуют | данные отсутствуют |
| 1840 | 741280.88 | 1298083.47 | данные отсутствуют | данные отсутствуют |
| 1841 | 741303.06 | 1298168.96 | данные отсутствуют | данные отсутствуют |
| 1965 | 741316.43 | 1298168.43 | данные отсутствуют | данные отсутствуют |
| 1966 | 741413.42 | 1298118.27 | данные отсутствуют | данные отсутствуют |
| 1967 | 741514.56 | 1298065.46 | данные отсутствуют | данные отсутствуют |
| 1967 | 741514.56 | 1298065.46 | данные отсутствуют | данные отсутствуют |
| 1968 | 741593.99 | 1298065.66 | данные отсутствуют | данные отсутствуют |
| 1968 | 741593.99 | 1298065.66 | данные отсутствуют | данные отсутствуют |
| 1969 | 741737.83 | 1298087.1 | данные отсутствуют | данные отсутствуют |
| 1969 | 741737.83 | 1298087.1 | данные отсутствуют | данные отсутствуют |
| 1970 | 741737.88 | 1298087.09 | данные отсутствуют | данные отсутствуют |
| Государственный регистратор | | | | ФГИС ЕГРН |
| полное наименование должности | | | подпись | инициалы, фамилия |

М.П.

Раздел 4.2

Выписка из Единого государственного реестра недвижимости об объекте недвижимости
Сведения о частях земельного участка

| Земельный участок | | | | |
|--------------------------------|---------------|--------------------------------------|--|--|
| (вид объекта недвижимости) | | | | |
| Лист № __ Раздела <u>4.2</u> | | Всего листов раздела <u>4.2</u> : __ | | Всего разделов: __ |
| 30.09.2021 № 99/2021/420827280 | | | | |
| Кадастровый номер: | | | 02:22:000000:239 (единое землепользование) | |
| Номер точки | Координаты, м | | Описание закрепления на местности | Средняя квадратическая погрешность определения координат характерных точек границы части земельного участка, м |
| | X | Y | | |
| 1 | 2 | 3 | 4 | 5 |
| 1970 | 741737.88 | 1298087.09 | данные отсутствуют | данные отсутствуют |
| 1971 | 737795.48 | 1296244.44 | данные отсутствуют | данные отсутствуют |
| 1971 | 737795.48 | 1296244.44 | данные отсутствуют | данные отсутствуют |
| 1972 | 737842.75 | 1296294.27 | данные отсутствуют | данные отсутствуют |
| 1972 | 737842.75 | 1296294.27 | данные отсутствуют | данные отсутствуют |
| 1973 | 737843.38 | 1296300.1 | данные отсутствуют | данные отсутствуют |
| 1973 | 737843.38 | 1296300.1 | данные отсутствуют | данные отсутствуют |
| 1974 | 737843.43 | 1296300.33 | данные отсутствуют | данные отсутствуют |
| 1974 | 737843.43 | 1296300.33 | данные отсутствуют | данные отсутствуют |
| 1975 | 737844.83 | 1296304.25 | данные отсутствуют | данные отсутствуют |
| 1975 | 737844.83 | 1296304.25 | данные отсутствуют | данные отсутствуют |
| 1976 | 737845.06 | 1296304.52 | данные отсутствуют | данные отсутствуют |
| 1976 | 737845.06 | 1296304.52 | данные отсутствуют | данные отсутствуют |
| 1977 | 737850.05 | 1296308.58 | данные отсутствуют | данные отсутствуют |
| 1977 | 737850.05 | 1296308.58 | данные отсутствуют | данные отсутствуют |
| 1978 | 737855.29 | 1296310.42 | данные отсутствуют | данные отсутствуют |
| 1978 | 737855.29 | 1296310.42 | данные отсутствуют | данные отсутствуют |
| Государственный регистратор | | | | ФГИС ЕГРН |
| полное наименование должности | | | подпись | инициалы, фамилия |

М.П.

| Земельный участок | | | | |
|--------------------------------|---------------|--------------------------------------|--|--|
| (вид объекта недвижимости) | | | | |
| Лист № __ Раздела 4.2 | | Всего листов раздела 4.2 : __ | | Всего разделов: __ |
| 30.09.2021 № 99/2021/420827280 | | | | |
| Кадастровый номер: | | | 02:22:000000:239 (единое землепользование) | |
| Номер точки | Координаты, м | | Описание закрепления на местности | Средняя квадратическая погрешность определения координат характерных точек границы части земельного участка, м |
| | X | Y | | |
| 1 | 2 | 3 | 4 | 5 |
| 1979 | 737855.58 | 1296310.48 | данные отсутствуют | данные отсутствуют |
| 1979 | 737855.58 | 1296310.48 | данные отсутствуют | данные отсутствуют |
| 1980 | 737860.69 | 1296310.68 | данные отсутствуют | данные отсутствуют |
| 1981 | 737983.21 | 1296439.97 | данные отсутствуют | данные отсутствуют |
| 1981 | 737983.21 | 1296439.97 | данные отсутствуют | данные отсутствуют |
| 1982 | 738039.67 | 1296498.45 | данные отсутствуют | данные отсутствуют |
| 1983 | 738144.79 | 1296610.07 | данные отсутствуют | данные отсутствуют |
| 1983 | 738144.79 | 1296610.07 | данные отсутствуют | данные отсутствуют |
| 1984 | 738251.95 | 1296725.76 | данные отсутствуют | данные отсутствуют |
| 1985 | 738358.11 | 1296839.44 | данные отсутствуют | данные отсутствуют |
| 1985 | 738358.11 | 1296839.44 | данные отсутствуют | данные отсутствуют |
| 1986 | 738458.74 | 1296948.87 | данные отсутствуют | данные отсутствуют |
| 1986 | 738458.74 | 1296948.87 | данные отсутствуют | данные отсутствуют |
| 1987 | 738453.79 | 1296952.17 | данные отсутствуют | данные отсутствуют |
| 1987 | 738453.79 | 1296952.17 | данные отсутствуют | данные отсутствуют |
| 1988 | 738453.77 | 1296952.18 | данные отсутствуют | данные отсутствуют |
| 1988 | 738453.77 | 1296952.18 | данные отсутствуют | данные отсутствуют |
| Государственный регистратор | | | | ФГИС ЕГРН |
| полное наименование должности | | | подпись | инициалы, фамилия |

М.П.

| Земельный участок | | | | |
|--------------------------------|---------------|--------------------------------------|--|--|
| (вид объекта недвижимости) | | | | |
| Лист № __ Раздела 4.2 | | Всего листов раздела 4.2 : __ | | Всего разделов: __ |
| 30.09.2021 № 99/2021/420827280 | | | | |
| Кадастровый номер: | | | 02:22:000000:239 (единое землепользование) | |
| Номер точки | Координаты, м | | Описание закрепления на местности | Средняя квадратическая погрешность определения координат характерных точек границы части земельного участка, м |
| | X | Y | | |
| 1 | 2 | 3 | 4 | 5 |
| 1989 | 738452.13 | 1296953.7 | данные отсутствуют | данные отсутствуют |
| 1989 | 738452.13 | 1296953.7 | данные отсутствуют | данные отсутствуют |
| 1990 | 738452.11 | 1296953.72 | данные отсутствуют | данные отсутствуют |
| 1990 | 738452.11 | 1296953.72 | данные отсутствуют | данные отсутствуют |
| 1991 | 738452.1 | 1296953.77 | данные отсутствуют | данные отсутствуют |
| 1991 | 738452.1 | 1296953.77 | данные отсутствуют | данные отсутствуют |
| 1992 | 738452.11 | 1296953.82 | данные отсутствуют | данные отсутствуют |
| 1992 | 738452.11 | 1296953.82 | данные отсутствуют | данные отсутствуют |
| 1993 | 738452.13 | 1296953.84 | данные отсутствуют | данные отсутствуют |
| 1993 | 738452.13 | 1296953.84 | данные отсутствуют | данные отсутствуют |
| 1994 | 738453.64 | 1296955.48 | данные отсутствуют | данные отсутствуют |
| 1994 | 738453.64 | 1296955.48 | данные отсутствуют | данные отсутствуют |
| 1995 | 738453.66 | 1296955.5 | данные отсутствуют | данные отсутствуют |
| 1995 | 738453.66 | 1296955.5 | данные отсутствуют | данные отсутствуют |
| 1996 | 738453.71 | 1296955.51 | данные отсутствуют | данные отсутствуют |
| 1996 | 738453.71 | 1296955.51 | данные отсутствуют | данные отсутствуют |
| 1997 | 738453.76 | 1296955.5 | данные отсутствуют | данные отсутствуют |
| Государственный регистратор | | | | ФГИС ЕГРН |
| полное наименование должности | | | подпись | инициалы, фамилия |

М.П.

Выписка из Единого государственного реестра недвижимости об объекте недвижимости
Сведения о частях земельного участка

| Земельный участок | | | | |
|---------------------------------|---------------|---|--|--|
| (вид объекта недвижимости) | | | | |
| Лист № _____ Раздела 4.2 | | Всего листов раздела 4.2 : _____ | | Всего разделов: _____ |
| 30.09.2021 № 99/2021/420827280 | | | | |
| Кадастровый номер: | | | 02:22:000000:239 (единое землепользование) | |
| Номер точки | Координаты, м | | Описание закрепления на местности | Средняя квадратическая погрешность определения координат характерных точек границы части земельного участка, м |
| | X | Y | | |
| 1 | 2 | 3 | 4 | 5 |
| 1997 | 738453.76 | 1296955.5 | данные отсутствуют | данные отсутствуют |
| 1998 | 738453.78 | 1296955.48 | данные отсутствуют | данные отсутствуют |
| 1998 | 738453.78 | 1296955.48 | данные отсутствуют | данные отсутствуют |
| 1999 | 738455.22 | 1296954.15 | данные отсутствуют | данные отсутствуют |
| 2000 | 738460.32 | 1296950.53 | данные отсутствуют | данные отсутствуют |
| 2001 | 738570.83 | 1297066.31 | данные отсутствуют | данные отсутствуют |
| 2001 | 738570.83 | 1297066.31 | данные отсутствуют | данные отсутствуют |
| 2002 | 738676.19 | 1297181.97 | данные отсутствуют | данные отсутствуют |
| 2002 | 738676.19 | 1297181.97 | данные отсутствуют | данные отсутствуют |
| 2003 | 738787.47 | 1297305.5 | данные отсутствуют | данные отсутствуют |
| 2003 | 738787.47 | 1297305.5 | данные отсутствуют | данные отсутствуют |
| 2004 | 738893.17 | 1297414.73 | данные отсутствуют | данные отсутствуют |
| 2004 | 738893.17 | 1297414.73 | данные отсутствуют | данные отсутствуют |
| 2005 | 738908.79 | 1297431.3 | данные отсутствуют | данные отсутствуют |
| 2005 | 738908.79 | 1297431.3 | данные отсутствуют | данные отсутствуют |
| 2006 | 739193.22 | 1297742.3 | данные отсутствуют | данные отсутствуют |
| 2006 | 739193.22 | 1297742.3 | данные отсутствуют | данные отсутствуют |
| Государственный регистратор | | | ФГИС ЕГРН | |
| полное наименование должности | | | подпись | |
| | | | инициалы, фамилия | |

М.П.

Выписка из Единого государственного реестра недвижимости об объекте недвижимости
Сведения о частях земельного участка

| Земельный участок | | | | |
|---------------------------------|---------------|---|--|--|
| (вид объекта недвижимости) | | | | |
| Лист № _____ Раздела 4.2 | | Всего листов раздела 4.2 : _____ | | Всего разделов: _____ |
| 30.09.2021 № 99/2021/420827280 | | | | |
| Кадастровый номер: | | | 02:22:000000:239 (единое землепользование) | |
| Номер точки | Координаты, м | | Описание закрепления на местности | Средняя квадратическая погрешность определения координат характерных точек границы части земельного участка, м |
| | X | Y | | |
| 1 | 2 | 3 | 4 | 5 |
| 2007 | 739469.59 | 1298048.77 | данные отсутствуют | данные отсутствуют |
| 2007 | 739469.59 | 1298048.77 | данные отсутствуют | данные отсутствуют |
| 2008 | 739466.15 | 1298057.55 | данные отсутствуют | данные отсутствуют |
| 2008 | 739466.15 | 1298057.55 | данные отсутствуют | данные отсутствуют |
| 2009 | 739465.44 | 1298058.46 | данные отсутствуют | данные отсутствуют |
| 2009 | 739465.44 | 1298058.46 | данные отсутствуют | данные отсутствуют |
| 2010 | 739461.55 | 1298062.62 | данные отсутствуют | данные отсутствуют |
| 2010 | 739461.55 | 1298062.62 | данные отсутствуют | данные отсутствуют |
| 2011 | 739461.53 | 1298062.64 | данные отсутствуют | данные отсутствуют |
| 2011 | 739461.53 | 1298062.64 | данные отсутствуют | данные отсутствуют |
| 2012 | 739461.52 | 1298062.69 | данные отсутствуют | данные отсутствуют |
| 2012 | 739461.52 | 1298062.69 | данные отсутствуют | данные отсутствуют |
| 2013 | 739461.53 | 1298062.74 | данные отсутствуют | данные отсутствуют |
| 2013 | 739461.53 | 1298062.74 | данные отсутствуют | данные отсутствуют |
| 2014 | 739461.55 | 1298062.76 | данные отсутствуют | данные отсутствуют |
| 2014 | 739461.55 | 1298062.76 | данные отсутствуют | данные отсутствуют |
| 2016 | 739463.02 | 1298064.15 | данные отсутствуют | данные отсутствуют |
| Государственный регистратор | | | ФГИС ЕГРН | |
| полное наименование должности | | | подпись | |
| | | | инициалы, фамилия | |

М.П.

| Земельный участок | | | | |
|--------------------------------|---------------|--|-----------------------------------|--|
| (вид объекта недвижимости) | | | | |
| Лист № __ Раздела 4.2 | | Всего листов раздела 4.2 : __ | | Всего разделов: __ |
| 30.09.2021 № 99/2021/420827280 | | | | |
| Кадастровый номер: | | 02:22:000000:239 (единое землепользование) | | |
| Номер точки | Координаты, м | | Описание закрепления на местности | Средняя квадратическая погрешность определения координат характерных точек границы части земельного участка, м |
| | X | Y | | |
| 1 | 2 | 3 | 4 | 5 |
| 2016 | 739463.02 | 1298064.15 | данные отсутствуют | данные отсутствуют |
| 2017 | 739463.07 | 1298064.16 | данные отсутствуют | данные отсутствуют |
| 2017 | 739463.07 | 1298064.16 | данные отсутствуют | данные отсутствуют |
| 2018 | 739463.12 | 1298064.15 | данные отсутствуют | данные отсутствуют |
| 2018 | 739463.12 | 1298064.15 | данные отсутствуют | данные отсутствуют |
| 2019 | 739463.14 | 1298064.13 | данные отсутствуют | данные отсутствуют |
| 2019 | 739463.14 | 1298064.13 | данные отсутствуют | данные отсутствуют |
| 2020 | 739466.99 | 1298060.04 | данные отсутствуют | данные отсутствуют |
| 2020 | 739466.99 | 1298060.04 | данные отсутствуют | данные отсутствуют |
| 2021 | 739467.74 | 1298059.4 | данные отсутствуют | данные отсутствуют |
| 2021 | 739467.74 | 1298059.4 | данные отсутствуют | данные отсутствуют |
| 2022 | 739477.36 | 1298057.38 | данные отсутствуют | данные отсутствуют |
| 2022 | 739477.36 | 1298057.38 | данные отсутствуют | данные отсутствуют |
| 2023 | 739537.73 | 1298124.32 | данные отсутствуют | данные отсутствуют |
| 2023 | 739537.73 | 1298124.32 | данные отсутствуют | данные отсутствуют |
| 2024 | 739536.54 | 1298125.06 | данные отсутствуют | данные отсутствуют |
| 2024 | 739536.54 | 1298125.06 | данные отсутствуют | данные отсутствуют |
| Государственный регистратор | | | | ФГИС ЕГРН |
| полное наименование должности | | | подпись | инициалы, фамилия |

М.П.

Раздел 4.2

Выписка из Единого государственного реестра недвижимости об объекте недвижимости
Сведения о частях земельного участка

| Земельный участок | | | | |
|--------------------------------|---------------|--|-----------------------------------|--|
| (вид объекта недвижимости) | | | | |
| Лист № __ Раздела 4.2 | | Всего листов раздела 4.2 : __ | | Всего разделов: __ |
| 30.09.2021 № 99/2021/420827280 | | | | |
| Кадастровый номер: | | 02:22:000000:239 (единое землепользование) | | |
| Номер точки | Координаты, м | | Описание закрепления на местности | Средняя квадратическая погрешность определения координат характерных точек границы части земельного участка, м |
| | X | Y | | |
| 1 | 2 | 3 | 4 | 5 |
| 2025 | 739540.97 | 1298129.88 | данные отсутствуют | данные отсутствуют |
| 2025 | 739540.97 | 1298129.88 | данные отсутствуют | данные отсутствуют |
| 2026 | 739512.27 | 1298152.36 | данные отсутствуют | данные отсутствуют |
| 2027 | 739184.66 | 1297781.95 | данные отсутствуют | данные отсутствуют |
| 2028 | 739125.78 | 1297721.83 | данные отсутствуют | данные отсутствуют |
| 2029 | 738966.7 | 1297540.19 | данные отсутствуют | данные отсутствуют |
| 2030 | 738817.64 | 1297382.36 | данные отсутствуют | данные отсутствуют |
| 2031 | 738674.84 | 1297230.79 | данные отсутствуют | данные отсутствуют |
| 2032 | 738563.35 | 1297100.52 | данные отсутствуют | данные отсутствуют |
| 2033 | 738489.44 | 1297010.33 | данные отсутствуют | данные отсутствуют |
| 2033 | 738489.44 | 1297010.33 | данные отсутствуют | данные отсутствуют |
| 2034 | 738206.35 | 1296710.95 | данные отсутствуют | данные отсутствуют |
| 2035 | 737826.21 | 1296286.53 | данные отсутствуют | данные отсутствуют |
| 2035 | 737826.21 | 1296286.53 | данные отсутствуют | данные отсутствуют |
| 2035 | 737826.21 | 1296286.53 | данные отсутствуют | данные отсутствуют |
| 2036 | 737830.58 | 1296284.47 | данные отсутствуют | данные отсутствуют |
| 2036 | 737830.58 | 1296284.47 | данные отсутствуют | данные отсутствуют |
| Государственный регистратор | | | | ФГИС ЕГРН |
| полное наименование должности | | | подпись | инициалы, фамилия |

М.П.

Выписка из Единого государственного реестра недвижимости об объекте недвижимости
Сведения о частях земельного участка

| Земельный участок | | | | |
|--------------------------------|---------------|--------------------------------------|--|--|
| (вид объекта недвижимости) | | | | |
| Лист № __ Раздела 4.2 | | Всего листов раздела 4.2 : __ | | Всего разделов: __ |
| 30.09.2021 № 99/2021/420827280 | | | | |
| Кадастровый номер: | | | 02:22:000000:239 (единое землепользование) | |
| Номер точки | Координаты, м | | Описание закрепления на местности | Средняя квадратическая погрешность определения координат характерных точек границы части земельного участка, м |
| | X | Y | | |
| 1 | 2 | 3 | 4 | 5 |
| 2037 | 737830.59 | 1296284.47 | данные отсутствуют | данные отсутствуют |
| 2037 | 737830.59 | 1296284.47 | данные отсутствуют | данные отсутствуют |
| 2038 | 737830.63 | 1296284.43 | данные отсутствуют | данные отсутствуют |
| 2038 | 737830.63 | 1296284.43 | данные отсутствуют | данные отсутствуют |
| 2039 | 737830.64 | 1296284.38 | данные отсутствуют | данные отсутствуют |
| 2039 | 737830.64 | 1296284.38 | данные отсутствуют | данные отсутствуют |
| 2040 | 737830.63 | 1296284.34 | данные отсутствуют | данные отсутствуют |
| 2040 | 737830.63 | 1296284.34 | данные отсутствуют | данные отсутствуют |
| 2041 | 737829.79 | 1296282.52 | данные отсутствуют | данные отсутствуют |
| 2041 | 737829.79 | 1296282.52 | данные отсутствуют | данные отсутствуют |
| 2042 | 737829.79 | 1296282.51 | данные отсутствуют | данные отсутствуют |
| 2042 | 737829.79 | 1296282.51 | данные отсутствуют | данные отсутствуют |
| 2043 | 737829.75 | 1296282.47 | данные отсутствуют | данные отсутствуют |
| 2043 | 737829.75 | 1296282.47 | данные отсутствуют | данные отсутствуют |
| 2044 | 737829.7 | 1296282.46 | данные отсутствуют | данные отсутствуют |
| 2044 | 737829.7 | 1296282.46 | данные отсутствуют | данные отсутствуют |
| 2045 | 737829.66 | 1296282.47 | данные отсутствуют | данные отсутствуют |
| Государственный регистратор | | | ФГИС ЕГРН | |
| полное наименование должности | | | подпись | |
| | | | инициалы, фамилия | |

М.П.

Выписка из Единого государственного реестра недвижимости об объекте недвижимости
Сведения о частях земельного участка

| Земельный участок | | | | |
|--------------------------------|---------------|--------------------------------------|--|--|
| (вид объекта недвижимости) | | | | |
| Лист № __ Раздела 4.2 | | Всего листов раздела 4.2 : __ | | Всего разделов: __ |
| 30.09.2021 № 99/2021/420827280 | | | | |
| Кадастровый номер: | | | 02:22:000000:239 (единое землепользование) | |
| Номер точки | Координаты, м | | Описание закрепления на местности | Средняя квадратическая погрешность определения координат характерных точек границы части земельного участка, м |
| | X | Y | | |
| 1 | 2 | 3 | 4 | 5 |
| 2045 | 737829.66 | 1296282.47 | данные отсутствуют | данные отсутствуют |
| 2046 | 737824.68 | 1296284.78 | данные отсутствуют | данные отсутствуют |
| 2046 | 737824.68 | 1296284.78 | данные отсутствуют | данные отсутствуют |
| 2046 | 737824.68 | 1296284.78 | данные отсутствуют | данные отсутствуют |
| 2047 | 737824.67 | 1296284.78 | данные отсутствуют | данные отсутствуют |
| 2047 | 737824.67 | 1296284.78 | данные отсутствуют | данные отсутствуют |
| 2047 | 737824.67 | 1296284.78 | данные отсутствуют | данные отсутствуют |
| 2048 | 737824.66 | 1296284.8 | данные отсутствуют | данные отсутствуют |
| 2048 | 737824.66 | 1296284.8 | данные отсутствуют | данные отсутствуют |
| 2048 | 737824.66 | 1296284.8 | данные отсутствуют | данные отсутствуют |
| 2049 | 737819.28 | 1296278.79 | данные отсутствуют | данные отсутствуют |
| 2049 | 737819.28 | 1296278.79 | данные отсутствуют | данные отсутствуют |
| 2049 | 737819.28 | 1296278.79 | данные отсутствуют | данные отсутствуют |
| 2050 | 737794.61 | 1296258.7 | данные отсутствуют | данные отсутствуют |
| 2050 | 737794.61 | 1296258.7 | данные отсутствуют | данные отсутствуют |
| 2051 | 739397.18 | 1297980.66 | данные отсутствуют | данные отсутствуют |
| 2051 | 739397.18 | 1297980.66 | данные отсутствуют | данные отсутствуют |
| Государственный регистратор | | | ФГИС ЕГРН | |
| полное наименование должности | | | подпись | |
| | | | инициалы, фамилия | |

М.П.

| Земельный участок | | | | |
|--------------------------------|---------------|--------------------------------------|--|--|
| (вид объекта недвижимости) | | | | |
| Лист № __ Раздела 4.2 | | Всего листов раздела 4.2 : __ | | Всего разделов: __ |
| 30.09.2021 № 99/2021/420827280 | | | | |
| Кадастровый номер: | | | 02:22:000000:239 (единое землепользование) | |
| Номер точки | Координаты, м | | Описание закрепления на местности | Средняя квадратическая погрешность определения координат характерных точек границы части земельного участка, м |
| | X | Y | | |
| 1 | 2 | 3 | 4 | 5 |
| 2052 | 739397.13 | 1297980.65 | данные отсутствуют | данные отсутствуют |
| 2052 | 739397.13 | 1297980.65 | данные отсутствуют | данные отсутствуют |
| 2053 | 739397.11 | 1297980.63 | данные отсутствуют | данные отсутствуют |
| 2053 | 739397.11 | 1297980.63 | данные отсутствуют | данные отсутствуют |
| 2054 | 739395.64 | 1297978.95 | данные отсутствуют | данные отсутствуют |
| 2054 | 739395.64 | 1297978.95 | данные отсутствуют | данные отсутствуют |
| 2055 | 739395.62 | 1297978.93 | данные отсутствуют | данные отсутствуют |
| 2055 | 739395.62 | 1297978.93 | данные отсутствуют | данные отсутствуют |
| 2056 | 739395.61 | 1297978.88 | данные отсутствуют | данные отсутствуют |
| 2056 | 739395.61 | 1297978.88 | данные отсутствуют | данные отсутствуют |
| 2057 | 739395.62 | 1297978.83 | данные отсутствуют | данные отсутствуют |
| 2057 | 739395.62 | 1297978.83 | данные отсутствуют | данные отсутствуют |
| 2058 | 739395.64 | 1297978.81 | данные отсутствуют | данные отсутствуют |
| 2058 | 739395.64 | 1297978.81 | данные отсутствуют | данные отсутствуют |
| 2059 | 739397.32 | 1297977.32 | данные отсутствуют | данные отсутствуют |
| 2059 | 739397.32 | 1297977.32 | данные отсутствуют | данные отсутствуют |
| 2060 | 739397.34 | 1297977.31 | данные отсутствуют | данные отсутствуют |
| Государственный регистратор | | | | ФГИС ЕГРН |
| полное наименование должности | | | подпись | инициалы, фамилия |

М.П.

Раздел 4.2

Выписка из Единого государственного реестра недвижимости об объекте недвижимости
Сведения о частях земельного участка

| Земельный участок | | | | |
|--------------------------------|---------------|--------------------------------------|--|--|
| (вид объекта недвижимости) | | | | |
| Лист № __ Раздела 4.2 | | Всего листов раздела 4.2 : __ | | Всего разделов: __ |
| 30.09.2021 № 99/2021/420827280 | | | | |
| Кадастровый номер: | | | 02:22:000000:239 (единое землепользование) | |
| Номер точки | Координаты, м | | Описание закрепления на местности | Средняя квадратическая погрешность определения координат характерных точек границы части земельного участка, м |
| | X | Y | | |
| 1 | 2 | 3 | 4 | 5 |
| 2060 | 739397.34 | 1297977.31 | данные отсутствуют | данные отсутствуют |
| 2061 | 739397.39 | 1297977.3 | данные отсутствуют | данные отсутствуют |
| 2061 | 739397.39 | 1297977.3 | данные отсутствуют | данные отсутствуют |
| 2062 | 739397.44 | 1297977.31 | данные отсутствуют | данные отсутствуют |
| 2062 | 739397.44 | 1297977.31 | данные отсутствуют | данные отсутствуют |
| 2063 | 739397.47 | 1297977.33 | данные отсутствуют | данные отсутствуют |
| 2063 | 739397.47 | 1297977.33 | данные отсутствуют | данные отсутствуют |
| 2064 | 739398.94 | 1297979.02 | данные отсутствуют | данные отсутствуют |
| 2064 | 739398.94 | 1297979.02 | данные отсутствуют | данные отсутствуют |
| 2065 | 739398.95 | 1297979.04 | данные отсутствуют | данные отсутствуют |
| 2065 | 739398.95 | 1297979.04 | данные отсутствуют | данные отсутствуют |
| 2066 | 739398.96 | 1297979.09 | данные отсутствуют | данные отсутствуют |
| 2066 | 739398.96 | 1297979.09 | данные отсутствуют | данные отсутствуют |
| 2067 | 739398.95 | 1297979.14 | данные отсутствуют | данные отсутствуют |
| 2067 | 739398.95 | 1297979.14 | данные отсутствуют | данные отсутствуют |
| 2068 | 739398.93 | 1297979.17 | данные отсутствуют | данные отсутствуют |
| 2068 | 739398.93 | 1297979.17 | данные отсутствуют | данные отсутствуют |
| Государственный регистратор | | | | ФГИС ЕГРН |
| полное наименование должности | | | подпись | инициалы, фамилия |

М.П.

Выписка из Единого государственного реестра недвижимости об объекте недвижимости
Сведения о частях земельного участка

| Земельный участок | | | | |
|--------------------------------|---------------|--------------------------------------|--|--|
| (вид объекта недвижимости) | | | | |
| Лист № __ Раздела 4.2 | | Всего листов раздела 4.2 : __ | | Всего разделов: __ |
| 30.09.2021 № 99/2021/420827280 | | | | |
| Кадастровый номер: | | | 02:22:000000:239 (единое землепользование) | |
| Номер точки | Координаты, м | | Описание закрепления на местности | Средняя квадратическая погрешность определения координат характерных точек границы части земельного участка, м |
| | X | Y | | |
| 1 | 2 | 3 | 4 | 5 |
| 2069 | 739397.24 | 1297980.64 | данные отсутствуют | данные отсутствуют |
| 2069 | 739397.24 | 1297980.64 | данные отсутствуют | данные отсутствуют |
| 2070 | 739397.23 | 1297980.65 | данные отсутствуют | данные отсутствуют |
| 2070 | 739397.23 | 1297980.65 | данные отсутствуют | данные отсутствуют |
| 2071 | 738031.56 | 1296507.61 | данные отсутствуют | данные отсутствуют |
| 2071 | 738031.56 | 1296507.61 | данные отсутствуют | данные отсутствуют |
| 2072 | 738031.51 | 1296507.6 | данные отсутствуют | данные отсутствуют |
| 2072 | 738031.51 | 1296507.6 | данные отсутствуют | данные отсутствуют |
| 2073 | 738031.49 | 1296507.58 | данные отсутствуют | данные отсутствуют |
| 2073 | 738031.49 | 1296507.58 | данные отсутствуют | данные отсутствуют |
| 2074 | 738029.94 | 1296505.95 | данные отсутствуют | данные отсутствуют |
| 2074 | 738029.94 | 1296505.95 | данные отсутствуют | данные отсутствуют |
| 2075 | 738029.93 | 1296505.93 | данные отсутствуют | данные отсутствуют |
| 2075 | 738029.93 | 1296505.93 | данные отсутствуют | данные отсутствуют |
| 2076 | 738029.92 | 1296505.88 | данные отсутствуют | данные отсутствуют |
| 2076 | 738029.92 | 1296505.88 | данные отсутствуют | данные отсутствуют |
| 2077 | 738029.93 | 1296505.83 | данные отсутствуют | данные отсутствуют |
| Государственный регистратор | | | ФГИС ЕГРН | |
| полное наименование должности | | | подпись | |
| | | | инициалы, фамилия | |

М.П.

Выписка из Единого государственного реестра недвижимости об объекте недвижимости
Сведения о частях земельного участка

| Земельный участок | | | | |
|--------------------------------|---------------|--------------------------------------|--|--|
| (вид объекта недвижимости) | | | | |
| Лист № __ Раздела 4.2 | | Всего листов раздела 4.2 : __ | | Всего разделов: __ |
| 30.09.2021 № 99/2021/420827280 | | | | |
| Кадастровый номер: | | | 02:22:000000:239 (единое землепользование) | |
| Номер точки | Координаты, м | | Описание закрепления на местности | Средняя квадратическая погрешность определения координат характерных точек границы части земельного участка, м |
| | X | Y | | |
| 1 | 2 | 3 | 4 | 5 |
| 2077 | 738029.93 | 1296505.83 | данные отсутствуют | данные отсутствуют |
| 2078 | 738029.95 | 1296505.81 | данные отсутствуют | данные отсутствуют |
| 2078 | 738029.95 | 1296505.81 | данные отсутствуют | данные отсутствуют |
| 2079 | 738031.58 | 1296504.28 | данные отсутствуют | данные отсутствуют |
| 2079 | 738031.58 | 1296504.28 | данные отсутствуют | данные отсутствуют |
| 2080 | 738031.6 | 1296504.26 | данные отсутствуют | данные отсутствуют |
| 2080 | 738031.6 | 1296504.26 | данные отсутствуют | данные отсутствуют |
| 2081 | 738031.65 | 1296504.25 | данные отсутствуют | данные отсутствуют |
| 2081 | 738031.65 | 1296504.25 | данные отсутствуют | данные отсутствуют |
| 2082 | 738031.7 | 1296504.26 | данные отсутствуют | данные отсутствуют |
| 2082 | 738031.7 | 1296504.26 | данные отсутствуют | данные отсутствуют |
| 2083 | 738031.73 | 1296504.28 | данные отсутствуют | данные отсутствуют |
| 2083 | 738031.73 | 1296504.28 | данные отсутствуют | данные отсутствуют |
| 2084 | 738033.26 | 1296505.91 | данные отсутствуют | данные отсутствуют |
| 2084 | 738033.26 | 1296505.91 | данные отсутствуют | данные отсутствуют |
| 2085 | 738033.27 | 1296505.93 | данные отсутствуют | данные отсутствуют |
| 2085 | 738033.27 | 1296505.93 | данные отсутствуют | данные отсутствуют |
| Государственный регистратор | | | ФГИС ЕГРН | |
| полное наименование должности | | | подпись | |
| | | | инициалы, фамилия | |

М.П.

| Земельный участок | | | | | |
|---------------------------------------|--------------------|------------|---|--|----------------------------|
| (вид объекта недвижимости) | | | | | |
| Лист № | Раздела 4.2 | | Всего листов раздела 4.2 : ____ | Всего разделов: ____ | Всего листов выписки: ____ |
| 30.09.2021 № 99/2021/420827280 | | | | | |
| Кадастровый номер: | | | 02:22:000000:239 (единое землепользование) | | |
| Номер точки | Координаты, м | | Описание закрепления на местности | Средняя квадратическая погрешность определения координат характерных точек границы части земельного участка, м | |
| | X | Y | | | |
| 1 | 2 | 3 | 4 | 5 | |
| 2086 | 738033.29 | 1296505.98 | данные отсутствуют | данные отсутствуют | |
| 2086 | 738033.29 | 1296505.98 | данные отсутствуют | данные отсутствуют | |
| 2087 | 738033.27 | 1296506.03 | данные отсутствуют | данные отсутствуют | |
| 2087 | 738033.27 | 1296506.03 | данные отсутствуют | данные отсутствуют | |
| 2088 | 738033.26 | 1296506.05 | данные отсутствуют | данные отсутствуют | |
| 2088 | 738033.26 | 1296506.05 | данные отсутствуют | данные отсутствуют | |
| 2089 | 738031.63 | 1296507.58 | данные отсутствуют | данные отсутствуют | |
| 2089 | 738031.63 | 1296507.58 | данные отсутствуют | данные отсутствуют | |
| 2090 | 738031.61 | 1296507.6 | данные отсутствуют | данные отсутствуют | |
| 2090 | 738031.61 | 1296507.6 | данные отсутствуют | данные отсутствуют | |
| 2091 | 739307.28 | 1297882.99 | данные отсутствуют | данные отсутствуют | |
| 2091 | 739307.28 | 1297882.99 | данные отсутствуют | данные отсутствуют | |
| 2092 | 739307.23 | 1297882.98 | данные отсутствуют | данные отсутствуют | |
| 2092 | 739307.23 | 1297882.98 | данные отсутствуют | данные отсутствуют | |
| 2093 | 739307.2 | 1297882.96 | данные отсутствуют | данные отсутствуют | |
| 2093 | 739307.2 | 1297882.96 | данные отсутствуют | данные отсутствуют | |
| 2094 | 739305.7 | 1297881.31 | данные отсутствуют | данные отсутствуют | |
| Государственный регистратор | | | | ФГИС ЕГРН | |
| полное наименование должности | | | подпись | инициалы, фамилия | |

М.П.

Раздел 4.2

Выписка из Единого государственного реестра недвижимости об объекте недвижимости
Сведения о частях земельного участка

| Земельный участок | | | | | |
|---------------------------------------|--------------------|------------|---|--|----------------------------|
| (вид объекта недвижимости) | | | | | |
| Лист № | Раздела 4.2 | | Всего листов раздела 4.2 : ____ | Всего разделов: ____ | Всего листов выписки: ____ |
| 30.09.2021 № 99/2021/420827280 | | | | | |
| Кадастровый номер: | | | 02:22:000000:239 (единое землепользование) | | |
| Номер точки | Координаты, м | | Описание закрепления на местности | Средняя квадратическая погрешность определения координат характерных точек границы части земельного участка, м | |
| | X | Y | | | |
| 1 | 2 | 3 | 4 | 5 | |
| 2094 | 739305.7 | 1297881.31 | данные отсутствуют | данные отсутствуют | |
| 2095 | 739305.68 | 1297881.29 | данные отсутствуют | данные отсутствуют | |
| 2095 | 739305.68 | 1297881.29 | данные отсутствуют | данные отсутствуют | |
| 2096 | 739305.67 | 1297881.24 | данные отсутствуют | данные отсутствуют | |
| 2096 | 739305.67 | 1297881.24 | данные отсутствуют | данные отсутствуют | |
| 2097 | 739305.68 | 1297881.19 | данные отсутствуют | данные отсутствуют | |
| 2097 | 739305.68 | 1297881.19 | данные отсутствуют | данные отсутствуют | |
| 2098 | 739305.7 | 1297881.17 | данные отсутствуют | данные отсутствуют | |
| 2098 | 739305.7 | 1297881.17 | данные отсутствуют | данные отсутствуют | |
| 2099 | 739307.35 | 1297879.65 | данные отсутствуют | данные отсутствуют | |
| 2099 | 739307.35 | 1297879.65 | данные отсутствуют | данные отсутствуют | |
| 2100 | 739307.37 | 1297879.64 | данные отсутствуют | данные отсутствуют | |
| 2100 | 739307.37 | 1297879.64 | данные отсутствуют | данные отсутствуют | |
| 2101 | 739307.42 | 1297879.63 | данные отсутствуют | данные отсутствуют | |
| 2101 | 739307.42 | 1297879.63 | данные отсутствуют | данные отсутствуют | |
| 2102 | 739307.47 | 1297879.64 | данные отсутствуют | данные отсутствуют | |
| 2102 | 739307.47 | 1297879.64 | данные отсутствуют | данные отсутствуют | |
| Государственный регистратор | | | | ФГИС ЕГРН | |
| полное наименование должности | | | подпись | инициалы, фамилия | |

М.П.

| Земельный участок | | | | |
|---------------------------------|---------------|---|--|--|
| (вид объекта недвижимости) | | | | |
| Лист № _____ Раздела 4.2 | | Всего листов раздела 4.2 : _____ | | Всего разделов: _____ |
| 30.09.2021 № 99/2021/420827280 | | | | |
| Кадастровый номер: | | | 02:22:000000:239 (единое землепользование) | |
| Номер точки | Координаты, м | | Описание закрепления на местности | Средняя квадратическая погрешность определения координат характерных точек границы части земельного участка, м |
| | X | Y | | |
| 1 | 2 | 3 | 4 | 5 |
| 2103 | 739307.49 | 1297879.66 | данные отсутствуют | данные отсутствуют |
| 2103 | 739307.49 | 1297879.66 | данные отсутствуют | данные отсутствуют |
| 2105 | 739309.02 | 1297881.33 | данные отсутствуют | данные отсутствуют |
| 2105 | 739309.02 | 1297881.33 | данные отсутствуют | данные отсутствуют |
| 2106 | 739309.03 | 1297881.38 | данные отсутствуют | данные отсутствуют |
| 2106 | 739309.03 | 1297881.38 | данные отсутствуют | данные отсутствуют |
| 2107 | 739309.02 | 1297881.43 | данные отсутствуют | данные отсутствуют |
| 2107 | 739309.02 | 1297881.43 | данные отсутствуют | данные отсутствуют |
| 2109 | 739307.35 | 1297882.96 | данные отсутствуют | данные отсутствуют |
| 2109 | 739307.35 | 1297882.96 | данные отсутствуют | данные отсутствуют |
| 2110 | 739307.33 | 1297882.98 | данные отсутствуют | данные отсутствуют |
| 2110 | 739307.33 | 1297882.98 | данные отсутствуют | данные отсутствуют |
| 2111 | 738883.19 | 1297421.63 | данные отсутствуют | данные отсутствуют |
| 2111 | 738883.19 | 1297421.63 | данные отсутствуют | данные отсутствуют |
| 2112 | 738883.14 | 1297421.62 | данные отсутствуют | данные отсутствуют |
| 2112 | 738883.14 | 1297421.62 | данные отсутствуют | данные отсутствуют |
| 2113 | 738883.11 | 1297421.6 | данные отсутствуют | данные отсутствуют |
| Государственный регистратор | | | ФГИС ЕГРН | |
| полное наименование должности | | | подпись | |
| | | | инициалы, фамилия | |

М.П.

| Земельный участок | | | | |
|---------------------------------|---------------|---|--|--|
| (вид объекта недвижимости) | | | | |
| Лист № _____ Раздела 4.2 | | Всего листов раздела 4.2 : _____ | | Всего разделов: _____ |
| 30.09.2021 № 99/2021/420827280 | | | | |
| Кадастровый номер: | | | 02:22:000000:239 (единое землепользование) | |
| Номер точки | Координаты, м | | Описание закрепления на местности | Средняя квадратическая погрешность определения координат характерных точек границы части земельного участка, м |
| | X | Y | | |
| 1 | 2 | 3 | 4 | 5 |
| 2113 | 738883.11 | 1297421.6 | данные отсутствуют | данные отсутствуют |
| 2114 | 738881.61 | 1297419.95 | данные отсутствуют | данные отсутствуют |
| 2114 | 738881.61 | 1297419.95 | данные отсутствуют | данные отсутствуют |
| 2115 | 738881.59 | 1297419.93 | данные отсутствуют | данные отсутствуют |
| 2115 | 738881.59 | 1297419.93 | данные отсутствуют | данные отсутствуют |
| 2116 | 738881.58 | 1297419.88 | данные отсутствуют | данные отсутствуют |
| 2116 | 738881.58 | 1297419.88 | данные отсутствуют | данные отсутствуют |
| 2117 | 738881.59 | 1297419.83 | данные отсутствуют | данные отсутствуют |
| 2117 | 738881.59 | 1297419.83 | данные отсутствуют | данные отсутствуют |
| 2118 | 738881.61 | 1297419.81 | данные отсутствуют | данные отсутствуют |
| 2118 | 738881.61 | 1297419.81 | данные отсутствуют | данные отсутствуют |
| 2119 | 738883.25 | 1297418.3 | данные отсутствуют | данные отсутствуют |
| 2119 | 738883.25 | 1297418.3 | данные отсутствуют | данные отсутствуют |
| 2120 | 738883.27 | 1297418.28 | данные отсутствуют | данные отсутствуют |
| 2120 | 738883.27 | 1297418.28 | данные отсутствуют | данные отсутствуют |
| 2121 | 738883.32 | 1297418.27 | данные отсутствуют | данные отсутствуют |
| 2121 | 738883.32 | 1297418.27 | данные отсутствуют | данные отсутствуют |
| Государственный регистратор | | | ФГИС ЕГРН | |
| полное наименование должности | | | подпись | |
| | | | инициалы, фамилия | |

М.П.

| Земельный участок | | | | |
|---------------------------------|---------------|---|--|--|
| (вид объекта недвижимости) | | | | |
| Лист № _____ Раздела <u>4.2</u> | | Всего листов раздела <u>4.2</u> : _____ | | Всего разделов: _____ |
| 30.09.2021 № 99/2021/420827280 | | | | |
| Кадастровый номер: | | | 02:22:000000:239 (единое землепользование) | |
| Номер точки | Координаты, м | | Описание закрепления на местности | Средняя квадратическая погрешность определения координат характерных точек границы части земельного участка, м |
| | X | Y | | |
| 1 | 2 | 3 | 4 | 5 |
| 2122 | 738883.37 | 1297418.28 | данные отсутствуют | данные отсутствуют |
| 2122 | 738883.37 | 1297418.28 | данные отсутствуют | данные отсутствуют |
| 2123 | 738883.39 | 1297418.3 | данные отсутствуют | данные отсутствуют |
| 2123 | 738883.39 | 1297418.3 | данные отсутствуют | данные отсутствуют |
| 2124 | 738884.91 | 1297419.95 | данные отсутствуют | данные отсутствуют |
| 2124 | 738884.91 | 1297419.95 | данные отсутствуют | данные отсутствуют |
| 2125 | 738884.93 | 1297419.97 | данные отсутствуют | данные отсутствуют |
| 2125 | 738884.93 | 1297419.97 | данные отсутствуют | данные отсутствуют |
| 2126 | 738884.94 | 1297420.02 | данные отсутствуют | данные отсутствуют |
| 2126 | 738884.94 | 1297420.02 | данные отсутствуют | данные отсутствуют |
| 2127 | 738884.93 | 1297420.07 | данные отсутствуют | данные отсутствуют |
| 2127 | 738884.93 | 1297420.07 | данные отсутствуют | данные отсутствуют |
| 2128 | 738884.91 | 1297420.09 | данные отсутствуют | данные отсутствуют |
| 2128 | 738884.91 | 1297420.09 | данные отсутствуют | данные отсутствуют |
| 2129 | 738883.26 | 1297421.6 | данные отсутствуют | данные отсутствуют |
| 2129 | 738883.26 | 1297421.6 | данные отсутствуют | данные отсутствуют |
| 2130 | 738883.24 | 1297421.62 | данные отсутствуют | данные отсутствуют |
| Государственный регистратор | | | ФГИС ЕГРН | |
| полное наименование должности | | | подпись | |
| | | | инициалы, фамилия | |

М.П.

| Земельный участок | | | | |
|---------------------------------|---------------|---|--|--|
| (вид объекта недвижимости) | | | | |
| Лист № _____ Раздела <u>4.2</u> | | Всего листов раздела <u>4.2</u> : _____ | | Всего разделов: _____ |
| 30.09.2021 № 99/2021/420827280 | | | | |
| Кадастровый номер: | | | 02:22:000000:239 (единое землепользование) | |
| Номер точки | Координаты, м | | Описание закрепления на местности | Средняя квадратическая погрешность определения координат характерных точек границы части земельного участка, м |
| | X | Y | | |
| 1 | 2 | 3 | 4 | 5 |
| 2130 | 738883.24 | 1297421.62 | данные отсутствуют | данные отсутствуют |
| 2131 | 738668.49 | 1297188.48 | данные отсутствуют | данные отсутствуют |
| 2132 | 738668.44 | 1297188.47 | данные отсутствуют | данные отсутствуют |
| 2133 | 738668.42 | 1297188.45 | данные отсутствуют | данные отсутствуют |
| 2134 | 738666.89 | 1297186.81 | данные отсутствуют | данные отсутствуют |
| 2134 | 738666.89 | 1297186.81 | данные отсутствуют | данные отсутствуют |
| 2135 | 738666.88 | 1297186.79 | данные отсутствуют | данные отсутствуют |
| 2135 | 738666.88 | 1297186.79 | данные отсутствуют | данные отсутствуют |
| 2136 | 738666.87 | 1297186.74 | данные отсутствуют | данные отсутствуют |
| 2136 | 738666.87 | 1297186.74 | данные отсутствуют | данные отсутствуют |
| 2137 | 738666.88 | 1297186.69 | данные отсутствуют | данные отсутствуют |
| 2137 | 738666.88 | 1297186.69 | данные отсутствуют | данные отсутствуют |
| 2138 | 738666.9 | 1297186.67 | данные отсутствуют | данные отсутствуют |
| 2138 | 738666.9 | 1297186.67 | данные отсутствуют | данные отсутствуют |
| 2139 | 738668.55 | 1297185.15 | данные отсутствуют | данные отсутствуют |
| 2139 | 738668.55 | 1297185.15 | данные отсутствуют | данные отсутствуют |
| 2140 | 738668.57 | 1297185.13 | данные отсутствуют | данные отсутствуют |
| Государственный регистратор | | | ФГИС ЕГРН | |
| полное наименование должности | | | подпись | |
| | | | инициалы, фамилия | |

М.П.

| Земельный участок | | | | |
|---------------------------------|---------------|---|--|--|
| (вид объекта недвижимости) | | | | |
| Лист № _____ Раздела 4.2 | | Всего листов раздела 4.2 : _____ | | Всего разделов: _____ |
| 30.09.2021 № 99/2021/420827280 | | | | |
| Кадастровый номер: | | | 02:22:000000:239 (единое землепользование) | |
| Номер точки | Координаты, м | | Описание закрепления на местности | Средняя квадратическая погрешность определения координат характерных точек границы части земельного участка, м |
| | X | Y | | |
| 1 | 2 | 3 | 4 | 5 |
| 2140 | 738668.57 | 1297185.13 | данные отсутствуют | данные отсутствуют |
| 2141 | 738668.62 | 1297185.12 | данные отсутствуют | данные отсутствуют |
| 2141 | 738668.62 | 1297185.12 | данные отсутствуют | данные отсутствуют |
| 2142 | 738668.67 | 1297185.13 | данные отсутствуют | данные отсутствуют |
| 2142 | 738668.67 | 1297185.13 | данные отсутствуют | данные отсутствуют |
| 2143 | 738668.69 | 1297185.15 | данные отсутствуют | данные отсутствуют |
| 2143 | 738668.69 | 1297185.15 | данные отсутствуют | данные отсутствуют |
| 2144 | 738670.2 | 1297186.8 | данные отсутствуют | данные отсутствуют |
| 2144 | 738670.2 | 1297186.8 | данные отсутствуют | данные отсутствуют |
| 2145 | 738670.22 | 1297186.82 | данные отсутствуют | данные отсутствуют |
| 2145 | 738670.22 | 1297186.82 | данные отсутствуют | данные отсутствуют |
| 2146 | 738670.23 | 1297186.87 | данные отсутствуют | данные отсутствуют |
| 2146 | 738670.23 | 1297186.87 | данные отсутствуют | данные отсутствуют |
| 2147 | 738670.22 | 1297186.92 | данные отсутствуют | данные отсутствуют |
| 2147 | 738670.22 | 1297186.92 | данные отсутствуют | данные отсутствуют |
| 2148 | 738670.2 | 1297186.94 | данные отсутствуют | данные отсутствуют |
| 2148 | 738670.2 | 1297186.94 | данные отсутствуют | данные отсутствуют |
| Государственный регистратор | | | | ФГИС ЕГРН |
| полное наименование должности | | | подпись | инициалы, фамилия |

М.П.

| Земельный участок | | | | |
|---------------------------------|---------------|---|--|--|
| (вид объекта недвижимости) | | | | |
| Лист № _____ Раздела 4.2 | | Всего листов раздела 4.2 : _____ | | Всего разделов: _____ |
| 30.09.2021 № 99/2021/420827280 | | | | |
| Кадастровый номер: | | | 02:22:000000:239 (единое землепользование) | |
| Номер точки | Координаты, м | | Описание закрепления на местности | Средняя квадратическая погрешность определения координат характерных точек границы части земельного участка, м |
| | X | Y | | |
| 1 | 2 | 3 | 4 | 5 |
| 2149 | 738668.56 | 1297188.45 | данные отсутствуют | данные отсутствуют |
| 2149 | 738668.56 | 1297188.45 | данные отсутствуют | данные отсутствуют |
| 2150 | 738668.54 | 1297188.47 | данные отсутствуют | данные отсутствуют |
| 2150 | 738668.54 | 1297188.47 | данные отсутствуют | данные отсутствуют |
| 2151 | 738990.36 | 1297538.28 | данные отсутствуют | данные отсутствуют |
| 2151 | 738990.36 | 1297538.28 | данные отсутствуют | данные отсутствуют |
| 2152 | 738990.31 | 1297538.27 | данные отсутствуют | данные отсутствуют |
| 2152 | 738990.31 | 1297538.27 | данные отсутствуют | данные отсутствуют |
| 2153 | 738990.29 | 1297538.25 | данные отсутствуют | данные отсутствуют |
| 2153 | 738990.29 | 1297538.25 | данные отсутствуют | данные отсутствуют |
| 2154 | 738988.77 | 1297536.61 | данные отсутствуют | данные отсутствуют |
| 2154 | 738988.77 | 1297536.61 | данные отсутствуют | данные отсутствуют |
| 2155 | 738988.75 | 1297536.59 | данные отсутствуют | данные отсутствуют |
| 2155 | 738988.75 | 1297536.59 | данные отсутствуют | данные отсутствуют |
| 2156 | 738988.74 | 1297536.54 | данные отсутствуют | данные отсутствуют |
| 2156 | 738988.74 | 1297536.54 | данные отсутствуют | данные отсутствуют |
| 2157 | 738988.75 | 1297536.49 | данные отсутствуют | данные отсутствуют |
| Государственный регистратор | | | | ФГИС ЕГРН |
| полное наименование должности | | | подпись | инициалы, фамилия |

М.П.

| Земельный участок | | | | |
|---------------------------------|---------------|---|--|--|
| (вид объекта недвижимости) | | | | |
| Лист № _____ Раздела 4.2 | | Всего листов раздела 4.2 : _____ | | Всего разделов: _____ |
| 30.09.2021 № 99/2021/420827280 | | | | |
| Кадастровый номер: | | | 02:22:000000:239 (единое землепользование) | |
| Номер точки | Координаты, м | | Описание закрепления на местности | Средняя квадратическая погрешность определения координат характерных точек границы части земельного участка, м |
| | X | Y | | |
| 1 | 2 | 3 | 4 | 5 |
| 2157 | 738988.75 | 1297536.49 | данные отсутствуют | данные отсутствуют |
| 2158 | 738988.77 | 1297536.47 | данные отсутствуют | данные отсутствуют |
| 2158 | 738988.77 | 1297536.47 | данные отсутствуют | данные отсутствуют |
| 2159 | 738990.4 | 1297534.95 | данные отсутствуют | данные отсутствуют |
| 2159 | 738990.4 | 1297534.95 | данные отсутствуют | данные отсутствуют |
| 2160 | 738990.42 | 1297534.93 | данные отсутствуют | данные отсутствуют |
| 2160 | 738990.42 | 1297534.93 | данные отсутствуют | данные отсутствуют |
| 2161 | 738990.47 | 1297534.92 | данные отсутствуют | данные отсутствуют |
| 2161 | 738990.47 | 1297534.92 | данные отсутствуют | данные отсутствуют |
| 2162 | 738990.52 | 1297534.93 | данные отсутствуют | данные отсутствуют |
| 2162 | 738990.52 | 1297534.93 | данные отсутствуют | данные отсутствуют |
| 2163 | 738990.54 | 1297534.95 | данные отсутствуют | данные отсутствуют |
| 2163 | 738990.54 | 1297534.95 | данные отсутствуют | данные отсутствуют |
| 2164 | 738992.08 | 1297536.58 | данные отсутствуют | данные отсутствуют |
| 2164 | 738992.08 | 1297536.58 | данные отсутствуют | данные отсутствуют |
| 2165 | 738992.09 | 1297536.6 | данные отсутствуют | данные отсутствуют |
| 2165 | 738992.09 | 1297536.6 | данные отсутствуют | данные отсутствуют |
| Государственный регистратор | | | ФГИС ЕГРН | |
| полное наименование должности | | | подпись | |
| | | | инициалы, фамилия | |

М.П.

| Земельный участок | | | | |
|---------------------------------|---------------|---|--|--|
| (вид объекта недвижимости) | | | | |
| Лист № _____ Раздела 4.2 | | Всего листов раздела 4.2 : _____ | | Всего разделов: _____ |
| 30.09.2021 № 99/2021/420827280 | | | | |
| Кадастровый номер: | | | 02:22:000000:239 (единое землепользование) | |
| Номер точки | Координаты, м | | Описание закрепления на местности | Средняя квадратическая погрешность определения координат характерных точек границы части земельного участка, м |
| | X | Y | | |
| 1 | 2 | 3 | 4 | 5 |
| 2166 | 738992.1 | 1297536.65 | данные отсутствуют | данные отсутствуют |
| 2166 | 738992.1 | 1297536.65 | данные отсутствуют | данные отсутствуют |
| 2167 | 738992.09 | 1297536.7 | данные отсутствуют | данные отсутствуют |
| 2167 | 738992.09 | 1297536.7 | данные отсутствуют | данные отсутствуют |
| 2168 | 738992.07 | 1297536.72 | данные отсутствуют | данные отсутствуют |
| 2168 | 738992.07 | 1297536.72 | данные отсутствуют | данные отсутствуют |
| 2169 | 738990.43 | 1297538.25 | данные отсутствуют | данные отсутствуют |
| 2169 | 738990.43 | 1297538.25 | данные отсутствуют | данные отсутствуют |
| 2170 | 738990.41 | 1297538.27 | данные отсутствуют | данные отсутствуют |
| 2170 | 738990.41 | 1297538.27 | данные отсутствуют | данные отсутствуют |
| 2171 | 739521.79 | 1298116.35 | данные отсутствуют | данные отсутствуют |
| 2171 | 739521.79 | 1298116.35 | данные отсутствуют | данные отсутствуют |
| 2172 | 739521.74 | 1298116.34 | данные отсутствуют | данные отсутствуют |
| 2172 | 739521.74 | 1298116.34 | данные отсутствуют | данные отсутствуют |
| 2173 | 739521.72 | 1298116.32 | данные отсутствуют | данные отсутствуют |
| 2173 | 739521.72 | 1298116.32 | данные отсутствуют | данные отсутствуют |
| 2174 | 739520.18 | 1298114.69 | данные отсутствуют | данные отсутствуют |
| Государственный регистратор | | | ФГИС ЕГРН | |
| полное наименование должности | | | подпись | |
| | | | инициалы, фамилия | |

М.П.

| Земельный участок | | | | |
|---------------------------------|---------------|---|--|--|
| (вид объекта недвижимости) | | | | |
| Лист № _____ Раздела 4.2 | | Всего листов раздела 4.2 : _____ | | Всего разделов: _____ |
| 30.09.2021 № 99/2021/420827280 | | | | |
| Кадастровый номер: | | | 02:22:000000:239 (единое землепользование) | |
| Номер точки | Координаты, м | | Описание закрепления на местности | Средняя квадратическая погрешность определения координат характерных точек границы части земельного участка, м |
| | X | Y | | |
| 1 | 2 | 3 | 4 | 5 |
| 2175 | 739520.17 | 1298114.67 | данные отсутствуют | данные отсутствуют |
| 2176 | 739520.16 | 1298114.62 | данные отсутствуют | данные отсутствуют |
| 2177 | 739520.17 | 1298114.57 | данные отсутствуют | данные отсутствуют |
| 2178 | 739520.19 | 1298114.55 | данные отсутствуют | данные отсутствуют |
| 2179 | 739521.82 | 1298113.02 | данные отсутствуют | данные отсутствуют |
| 2179 | 739521.82 | 1298113.02 | данные отсутствуют | данные отсутствуют |
| 2181 | 739521.89 | 1298112.99 | данные отсутствуют | данные отсутствуют |
| 2181 | 739521.89 | 1298112.99 | данные отсутствуют | данные отсутствуют |
| 2183 | 739521.96 | 1298113.02 | данные отсутствуют | данные отсутствуют |
| 2183 | 739521.96 | 1298113.02 | данные отсутствуют | данные отсутствуют |
| 2184 | 739523.49 | 1298114.65 | данные отсутствуют | данные отсутствуют |
| 2184 | 739523.49 | 1298114.65 | данные отсутствуют | данные отсутствуют |
| 2185 | 739523.51 | 1298114.67 | данные отсутствуют | данные отсутствуют |
| 2185 | 739523.51 | 1298114.67 | данные отсутствуют | данные отсутствуют |
| 2186 | 739523.52 | 1298114.72 | данные отсутствуют | данные отсутствуют |
| 2186 | 739523.52 | 1298114.72 | данные отсутствуют | данные отсутствуют |
| 2187 | 739523.51 | 1298114.77 | данные отсутствуют | данные отсутствуют |
| Государственный регистратор | | | ФГИС ЕГРН | |
| полное наименование должности | | | подпись | |
| | | | инициалы, фамилия | |

М.П.

| Земельный участок | | | | |
|---------------------------------|---------------|---|--|--|
| (вид объекта недвижимости) | | | | |
| Лист № _____ Раздела 4.2 | | Всего листов раздела 4.2 : _____ | | Всего разделов: _____ |
| 30.09.2021 № 99/2021/420827280 | | | | |
| Кадастровый номер: | | | 02:22:000000:239 (единое землепользование) | |
| Номер точки | Координаты, м | | Описание закрепления на местности | Средняя квадратическая погрешность определения координат характерных точек границы части земельного участка, м |
| | X | Y | | |
| 1 | 2 | 3 | 4 | 5 |
| 2187 | 739523.51 | 1298114.77 | данные отсутствуют | данные отсутствуют |
| 2188 | 739523.49 | 1298114.79 | данные отсутствуют | данные отсутствуют |
| 2188 | 739523.49 | 1298114.79 | данные отсутствуют | данные отсутствуют |
| 2189 | 739521.86 | 1298116.32 | данные отсутствуют | данные отсутствуют |
| 2189 | 739521.86 | 1298116.32 | данные отсутствуют | данные отсутствуют |
| 2190 | 739521.84 | 1298116.34 | данные отсутствуют | данные отсутствуют |
| 2190 | 739521.84 | 1298116.34 | данные отсутствуют | данные отсутствуют |
| 2191 | 739095.65 | 1297651.19 | данные отсутствуют | данные отсутствуют |
| 2191 | 739095.65 | 1297651.19 | данные отсутствуют | данные отсутствуют |
| 2192 | 739095.6 | 1297651.18 | данные отсутствуют | данные отсутствуют |
| 2192 | 739095.6 | 1297651.18 | данные отсутствуют | данные отсутствуют |
| 2193 | 739095.58 | 1297651.16 | данные отсутствуют | данные отсутствуют |
| 2193 | 739095.58 | 1297651.16 | данные отсутствуют | данные отсутствуют |
| 2194 | 739094.08 | 1297649.5 | данные отсутствуют | данные отсутствуют |
| 2194 | 739094.08 | 1297649.5 | данные отсутствуют | данные отсутствуют |
| 2195 | 739094.07 | 1297649.48 | данные отсутствуют | данные отсутствуют |
| 2195 | 739094.07 | 1297649.48 | данные отсутствуют | данные отсутствуют |
| Государственный регистратор | | | ФГИС ЕГРН | |
| полное наименование должности | | | подпись | |
| | | | инициалы, фамилия | |

М.П.

| Земельный участок | | | | |
|--------------------------------|---------------|--------------------------------------|--|--|
| (вид объекта недвижимости) | | | | |
| Лист № __ Раздела <u>4.2</u> | | Всего листов раздела <u>4.2</u> : __ | | Всего разделов: __ |
| 30.09.2021 № 99/2021/420827280 | | | | |
| Кадастровый номер: | | | 02:22:000000:239 (единое землепользование) | |
| Номер точки | Координаты, м | | Описание закрепления на местности | Средняя квадратическая погрешность определения координат характерных точек границы части земельного участка, м |
| | X | Y | | |
| 1 | 2 | 3 | 4 | 5 |
| 2196 | 739094.05 | 1297649.43 | данные отсутствуют | данные отсутствуют |
| 2196 | 739094.05 | 1297649.43 | данные отсутствуют | данные отсутствуют |
| 2197 | 739094.07 | 1297649.38 | данные отсутствуют | данные отсутствуют |
| 2197 | 739094.07 | 1297649.38 | данные отсутствуют | данные отсутствуют |
| 2198 | 739094.08 | 1297649.36 | данные отсутствуют | данные отсутствуют |
| 2198 | 739094.08 | 1297649.36 | данные отсутствуют | данные отсутствуют |
| 2199 | 739095.74 | 1297647.86 | данные отсутствуют | данные отсутствуют |
| 2199 | 739095.74 | 1297647.86 | данные отсутствуют | данные отсутствуют |
| 2200 | 739095.76 | 1297647.84 | данные отсутствуют | данные отсутствуют |
| 2200 | 739095.76 | 1297647.84 | данные отсутствуют | данные отсутствуют |
| 2201 | 739095.81 | 1297647.83 | данные отсутствуют | данные отсутствуют |
| 2201 | 739095.81 | 1297647.83 | данные отсутствуют | данные отсутствуют |
| 2202 | 739095.86 | 1297647.84 | данные отсутствуют | данные отсутствуют |
| 2202 | 739095.86 | 1297647.84 | данные отсутствуют | данные отсутствуют |
| 2203 | 739095.88 | 1297647.86 | данные отсутствуют | данные отсутствуют |
| 2203 | 739095.88 | 1297647.86 | данные отсутствуют | данные отсутствуют |
| 2204 | 739097.38 | 1297649.52 | данные отсутствуют | данные отсутствуют |
| Государственный регистратор | | | ФГИС ЕГРН | |
| полное наименование должности | | | подпись | |
| | | | инициалы, фамилия | |

М.П.

| Земельный участок | | | | |
|--------------------------------|---------------|--------------------------------------|--|--|
| (вид объекта недвижимости) | | | | |
| Лист № __ Раздела <u>4.2</u> | | Всего листов раздела <u>4.2</u> : __ | | Всего разделов: __ |
| 30.09.2021 № 99/2021/420827280 | | | | |
| Кадастровый номер: | | | 02:22:000000:239 (единое землепользование) | |
| Номер точки | Координаты, м | | Описание закрепления на местности | Средняя квадратическая погрешность определения координат характерных точек границы части земельного участка, м |
| | X | Y | | |
| 1 | 2 | 3 | 4 | 5 |
| 2204 | 739097.38 | 1297649.52 | данные отсутствуют | данные отсутствуют |
| 2205 | 739097.4 | 1297649.54 | данные отсутствуют | данные отсутствуют |
| 2205 | 739097.4 | 1297649.54 | данные отсутствуют | данные отсутствуют |
| 2206 | 739097.41 | 1297649.59 | данные отсутствуют | данные отсутствуют |
| 2206 | 739097.41 | 1297649.59 | данные отсутствуют | данные отсутствуют |
| 2207 | 739097.4 | 1297649.64 | данные отсутствуют | данные отсутствуют |
| 2207 | 739097.4 | 1297649.64 | данные отсутствуют | данные отсутствуют |
| 2208 | 739097.38 | 1297649.66 | данные отсутствуют | данные отсутствуют |
| 2208 | 739097.38 | 1297649.66 | данные отсутствуют | данные отсутствуют |
| 2209 | 739095.72 | 1297651.16 | данные отсутствуют | данные отсутствуют |
| 2209 | 739095.72 | 1297651.16 | данные отсутствуют | данные отсутствуют |
| 2210 | 739095.7 | 1297651.18 | данные отсутствуют | данные отсутствуют |
| 2210 | 739095.7 | 1297651.18 | данные отсутствуют | данные отсутствуют |
| 2211 | 738136.37 | 1296619.18 | данные отсутствуют | данные отсутствуют |
| 2211 | 738136.37 | 1296619.18 | данные отсутствуют | данные отсутствуют |
| 2212 | 738136.32 | 1296619.17 | данные отсутствуют | данные отсутствуют |
| 2212 | 738136.32 | 1296619.17 | данные отсутствуют | данные отсутствуют |
| Государственный регистратор | | | ФГИС ЕГРН | |
| полное наименование должности | | | подпись | |
| | | | инициалы, фамилия | |

М.П.

Выписка из Единого государственного реестра недвижимости об объекте недвижимости
Сведения о частях земельного участка

| Земельный участок | | | | |
|---------------------------------------|--------------------|--|---|--|
| (вид объекта недвижимости) | | | | |
| Лист № | Раздела 4.2 | Всего листов раздела 4.2 : ____ | Всего разделов: ____ | Всего листов выписки: ____ |
| 30.09.2021 № 99/2021/420827280 | | | | |
| Кадастровый номер: | | | 02:22:000000:239 (единое землепользование) | |
| Номер точки | Координаты, м | | Описание закрепления на местности | Средняя квадратическая погрешность определения координат характерных точек границы части земельного участка, м |
| | X | Y | | |
| 1 | 2 | 3 | 4 | 5 |
| 2213 | 738136.29 | 1296619.15 | данные отсутствуют | данные отсутствуют |
| 2213 | 738136.29 | 1296619.15 | данные отсутствуют | данные отсутствуют |
| 2214 | 738134.76 | 1296617.52 | данные отсутствуют | данные отсутствуют |
| 2214 | 738134.76 | 1296617.52 | данные отсутствуют | данные отсутствуют |
| 2215 | 738134.75 | 1296617.5 | данные отсутствуют | данные отсутствуют |
| 2215 | 738134.75 | 1296617.5 | данные отсутствуют | данные отсутствуют |
| 2216 | 738134.73 | 1296617.45 | данные отсутствуют | данные отсутствуют |
| 2216 | 738134.73 | 1296617.45 | данные отсутствуют | данные отсутствуют |
| 2217 | 738134.75 | 1296617.4 | данные отсутствуют | данные отсутствуют |
| 2217 | 738134.75 | 1296617.4 | данные отсутствуют | данные отсутствуют |
| 2218 | 738134.76 | 1296617.38 | данные отсутствуют | данные отсутствуют |
| 2218 | 738134.76 | 1296617.38 | данные отсутствуют | данные отсутствуют |
| 2219 | 738136.39 | 1296615.85 | данные отсутствуют | данные отсутствуют |
| 2219 | 738136.39 | 1296615.85 | данные отсутствуют | данные отсутствуют |
| 2220 | 738136.41 | 1296615.83 | данные отсутствуют | данные отсутствуют |
| 2220 | 738136.41 | 1296615.83 | данные отсутствуют | данные отсутствуют |
| 2221 | 738136.46 | 1296615.82 | данные отсутствуют | данные отсутствуют |
| Государственный регистратор | | | ФГИС ЕГРН | |
| полное наименование должности | | | подпись | |
| | | | инициалы, фамилия | |

М.П.

Выписка из Единого государственного реестра недвижимости об объекте недвижимости
Сведения о частях земельного участка

| Земельный участок | | | | |
|---------------------------------------|--------------------|--|---|--|
| (вид объекта недвижимости) | | | | |
| Лист № | Раздела 4.2 | Всего листов раздела 4.2 : ____ | Всего разделов: ____ | Всего листов выписки: ____ |
| 30.09.2021 № 99/2021/420827280 | | | | |
| Кадастровый номер: | | | 02:22:000000:239 (единое землепользование) | |
| Номер точки | Координаты, м | | Описание закрепления на местности | Средняя квадратическая погрешность определения координат характерных точек границы части земельного участка, м |
| | X | Y | | |
| 1 | 2 | 3 | 4 | 5 |
| 2221 | 738136.46 | 1296615.82 | данные отсутствуют | данные отсутствуют |
| 2222 | 738136.51 | 1296615.83 | данные отсутствуют | данные отсутствуют |
| 2222 | 738136.51 | 1296615.83 | данные отсутствуют | данные отсутствуют |
| 2223 | 738136.53 | 1296615.85 | данные отсутствуют | данные отсутствуют |
| 2223 | 738136.53 | 1296615.85 | данные отсутствуют | данные отсутствуют |
| 2224 | 738138.06 | 1296617.47 | данные отсутствуют | данные отсутствуют |
| 2224 | 738138.06 | 1296617.47 | данные отсутствуют | данные отсутствуют |
| 2225 | 738138.08 | 1296617.49 | данные отсутствуют | данные отсутствуют |
| 2225 | 738138.08 | 1296617.49 | данные отсутствуют | данные отсутствуют |
| 2226 | 738138.09 | 1296617.54 | данные отсутствуют | данные отсутствуют |
| 2226 | 738138.09 | 1296617.54 | данные отсутствуют | данные отсутствуют |
| 2227 | 738138.08 | 1296617.59 | данные отсутствуют | данные отсутствуют |
| 2227 | 738138.08 | 1296617.59 | данные отсутствуют | данные отсутствуют |
| 2228 | 738138.06 | 1296617.61 | данные отсутствуют | данные отсутствуют |
| 2228 | 738138.06 | 1296617.61 | данные отсутствуют | данные отсутствуют |
| 2229 | 738136.44 | 1296619.15 | данные отсутствуют | данные отсутствуют |
| 2229 | 738136.44 | 1296619.15 | данные отсутствуют | данные отсутствуют |
| Государственный регистратор | | | ФГИС ЕГРН | |
| полное наименование должности | | | подпись | |
| | | | инициалы, фамилия | |

М.П.

| Земельный участок | | | | |
|--------------------------------|---------------|--------------------------------------|--|--|
| (вид объекта недвижимости) | | | | |
| Лист № __ Раздела <u>4.2</u> | | Всего листов раздела <u>4.2</u> : __ | | Всего разделов: __ |
| 30.09.2021 № 99/2021/420827280 | | | | |
| Кадастровый номер: | | | 02:22:000000:239 (единое землепользование) | |
| Номер точки | Координаты, м | | Описание закрепления на местности | Средняя квадратическая погрешность определения координат характерных точек границы части земельного участка, м |
| | X | Y | | |
| 1 | 2 | 3 | 4 | 5 |
| 2230 | 738136.42 | 1296619.17 | данные отсутствуют | данные отсутствуют |
| 2230 | 738136.42 | 1296619.17 | данные отсутствуют | данные отсутствуют |
| 2231 | 738562.89 | 1297073.66 | данные отсутствуют | данные отсутствуют |
| 2231 | 738562.89 | 1297073.66 | данные отсутствуют | данные отсутствуют |
| 2232 | 738562.84 | 1297073.65 | данные отсутствуют | данные отсутствуют |
| 2232 | 738562.84 | 1297073.65 | данные отсутствуют | данные отсутствуют |
| 2233 | 738562.82 | 1297073.63 | данные отсутствуют | данные отсутствуют |
| 2233 | 738562.82 | 1297073.63 | данные отсутствуют | данные отсутствуют |
| 2234 | 738561.31 | 1297071.98 | данные отсутствуют | данные отсутствуют |
| 2234 | 738561.31 | 1297071.98 | данные отсутствуют | данные отсутствуют |
| 2235 | 738561.29 | 1297071.96 | данные отсутствуют | данные отсутствуют |
| 2235 | 738561.29 | 1297071.96 | данные отсутствуют | данные отсутствуют |
| 2236 | 738561.28 | 1297071.91 | данные отсутствуют | данные отсутствуют |
| 2236 | 738561.28 | 1297071.91 | данные отсутствуют | данные отсутствуют |
| 2237 | 738561.29 | 1297071.86 | данные отсутствуют | данные отсутствуют |
| 2237 | 738561.29 | 1297071.86 | данные отсутствуют | данные отсутствуют |
| 2238 | 738561.31 | 1297071.84 | данные отсутствуют | данные отсутствуют |
| Государственный регистратор | | | | ФГИС ЕГРН |
| полное наименование должности | | | подпись | инициалы, фамилия |

М.П.

| Земельный участок | | | | |
|--------------------------------|---------------|--------------------------------------|--|--|
| (вид объекта недвижимости) | | | | |
| Лист № __ Раздела <u>4.2</u> | | Всего листов раздела <u>4.2</u> : __ | | Всего разделов: __ |
| 30.09.2021 № 99/2021/420827280 | | | | |
| Кадастровый номер: | | | 02:22:000000:239 (единое землепользование) | |
| Номер точки | Координаты, м | | Описание закрепления на местности | Средняя квадратическая погрешность определения координат характерных точек границы части земельного участка, м |
| | X | Y | | |
| 1 | 2 | 3 | 4 | 5 |
| 2238 | 738561.31 | 1297071.84 | данные отсутствуют | данные отсутствуют |
| 2239 | 738562.95 | 1297070.33 | данные отсутствуют | данные отсутствуют |
| 2239 | 738562.95 | 1297070.33 | данные отсутствуют | данные отсутствуют |
| 2240 | 738562.97 | 1297070.31 | данные отсутствуют | данные отсутствуют |
| 2240 | 738562.97 | 1297070.31 | данные отсутствуют | данные отсутствуют |
| 2241 | 738563.02 | 1297070.3 | данные отсутствуют | данные отсутствуют |
| 2241 | 738563.02 | 1297070.3 | данные отсутствуют | данные отсутствуют |
| 2242 | 738563.07 | 1297070.31 | данные отсутствуют | данные отсутствуют |
| 2242 | 738563.07 | 1297070.31 | данные отсутствуют | данные отсутствуют |
| 2243 | 738563.09 | 1297070.33 | данные отсутствуют | данные отсутствуют |
| 2243 | 738563.09 | 1297070.33 | данные отсутствуют | данные отсутствуют |
| 2244 | 738564.61 | 1297071.97 | данные отсутствуют | данные отсутствуют |
| 2244 | 738564.61 | 1297071.97 | данные отсутствуют | данные отсутствуют |
| 2245 | 738564.62 | 1297071.99 | данные отсутствуют | данные отсутствуют |
| 2245 | 738564.62 | 1297071.99 | данные отсутствуют | данные отсутствуют |
| 2246 | 738564.64 | 1297072.04 | данные отсутствуют | данные отсутствуют |
| 2246 | 738564.64 | 1297072.04 | данные отсутствуют | данные отсутствуют |
| Государственный регистратор | | | | ФГИС ЕГРН |
| полное наименование должности | | | подпись | инициалы, фамилия |

М.П.

Выписка из Единого государственного реестра недвижимости об объекте недвижимости
Сведения о частях земельного участка

| Земельный участок | | | | | | |
|--|---------------|--------------------|-----------------------------------|--|----------------------|----------------------------|
| (вид объекта недвижимости) | | | | | | |
| Лист № | | Раздела 4.2 | | Всего листов раздела 4.2 : ____ | Всего разделов: ____ | Всего листов выписки: ____ |
| 30.09.2021 № 99/2021/420827280 | | | | | | |
| Кадастровый номер: 02:22:000000:239 (единое землепользование) | | | | | | |
| Номер точки | Координаты, м | | Описание закрепления на местности | Средняя квадратическая погрешность определения координат характерных точек границы части земельного участка, м | | |
| | X | Y | | | | |
| 1 | 2 | 3 | 4 | 5 | | |
| 2247 | 738564.62 | 1297072.09 | данные отсутствуют | данные отсутствуют | | |
| 2247 | 738564.62 | 1297072.09 | данные отсутствуют | данные отсутствуют | | |
| 2248 | 738564.61 | 1297072.11 | данные отсутствуют | данные отсутствуют | | |
| 2248 | 738564.61 | 1297072.11 | данные отсутствуют | данные отсутствуют | | |
| 2249 | 738562.96 | 1297073.63 | данные отсутствуют | данные отсутствуют | | |
| 2249 | 738562.96 | 1297073.63 | данные отсутствуют | данные отсутствуют | | |
| 2250 | 738562.94 | 1297073.65 | данные отсутствуют | данные отсутствуют | | |
| 2250 | 738562.94 | 1297073.65 | данные отсутствуют | данные отсутствуют | | |
| 2251 | 738781.34 | 1297311.33 | данные отсутствуют | данные отсутствуют | | |
| 2251 | 738781.34 | 1297311.33 | данные отсутствуют | данные отсутствуют | | |
| 2252 | 738781.29 | 1297311.32 | данные отсутствуют | данные отсутствуют | | |
| 2252 | 738781.29 | 1297311.32 | данные отсутствуют | данные отсутствуют | | |
| 2253 | 738781.27 | 1297311.3 | данные отсутствуют | данные отсутствуют | | |
| 2253 | 738781.27 | 1297311.3 | данные отсутствуют | данные отсутствуют | | |
| 2254 | 738779.75 | 1297309.66 | данные отсутствуют | данные отсутствуют | | |
| 2254 | 738779.75 | 1297309.66 | данные отсутствуют | данные отсутствуют | | |
| 2255 | 738779.74 | 1297309.64 | данные отсутствуют | данные отсутствуют | | |
| Государственный регистратор | | | | | ФГИС ЕГРН | |
| полное наименование должности | | | подпись | | инициалы, фамилия | |

М.П.

Выписка из Единого государственного реестра недвижимости об объекте недвижимости
Сведения о частях земельного участка

| Земельный участок | | | | | | |
|--|---------------|--------------------|-----------------------------------|--|----------------------|----------------------------|
| (вид объекта недвижимости) | | | | | | |
| Лист № | | Раздела 4.2 | | Всего листов раздела 4.2 : ____ | Всего разделов: ____ | Всего листов выписки: ____ |
| 30.09.2021 № 99/2021/420827280 | | | | | | |
| Кадастровый номер: 02:22:000000:239 (единое землепользование) | | | | | | |
| Номер точки | Координаты, м | | Описание закрепления на местности | Средняя квадратическая погрешность определения координат характерных точек границы части земельного участка, м | | |
| | X | Y | | | | |
| 1 | 2 | 3 | 4 | 5 | | |
| 2255 | 738779.74 | 1297309.64 | данные отсутствуют | данные отсутствуют | | |
| 2256 | 738779.72 | 1297309.59 | данные отсутствуют | данные отсутствуют | | |
| 2256 | 738779.72 | 1297309.59 | данные отсутствуют | данные отсутствуют | | |
| 2257 | 738779.74 | 1297309.54 | данные отсутствуют | данные отсутствуют | | |
| 2257 | 738779.74 | 1297309.54 | данные отсутствуют | данные отсутствуют | | |
| 2258 | 738779.75 | 1297309.52 | данные отсутствуют | данные отсутствуют | | |
| 2258 | 738779.75 | 1297309.52 | данные отсутствуют | данные отсутствуют | | |
| 2260 | 738781.42 | 1297307.98 | данные отсутствуют | данные отсутствуют | | |
| 2260 | 738781.42 | 1297307.98 | данные отсутствуют | данные отсутствуют | | |
| 2261 | 738781.47 | 1297307.97 | данные отсутствуют | данные отсутствуют | | |
| 2261 | 738781.47 | 1297307.97 | данные отсутствуют | данные отсутствуют | | |
| 2262 | 738781.52 | 1297307.98 | данные отсутствуют | данные отсутствуют | | |
| 2262 | 738781.52 | 1297307.98 | данные отсутствуют | данные отсутствуют | | |
| 2264 | 738783.05 | 1297309.65 | данные отсутствуют | данные отсутствуют | | |
| 2264 | 738783.05 | 1297309.65 | данные отсутствуют | данные отсутствуют | | |
| 2265 | 738783.06 | 1297309.67 | данные отсутствуют | данные отсутствуют | | |
| 2265 | 738783.06 | 1297309.67 | данные отсутствуют | данные отсутствуют | | |
| Государственный регистратор | | | | | ФГИС ЕГРН | |
| полное наименование должности | | | подпись | | инициалы, фамилия | |

М.П.

| Земельный участок | | | | |
|--------------------------------|---------------|--------------------------------------|--|--|
| (вид объекта недвижимости) | | | | |
| Лист № __ Раздела <u>4.2</u> | | Всего листов раздела <u>4.2</u> : __ | | Всего разделов: __ |
| 30.09.2021 № 99/2021/420827280 | | | | |
| Кадастровый номер: | | | 02:22:000000:239 (единое землепользование) | |
| Номер точки | Координаты, м | | Описание закрепления на местности | Средняя квадратическая погрешность определения координат характерных точек границы части земельного участка, м |
| | X | Y | | |
| 1 | 2 | 3 | 4 | 5 |
| 2266 | 738783.08 | 1297309.72 | данные отсутствуют | данные отсутствуют |
| 2266 | 738783.08 | 1297309.72 | данные отсутствуют | данные отсутствуют |
| 2267 | 738783.06 | 1297309.77 | данные отсутствуют | данные отсутствуют |
| 2267 | 738783.06 | 1297309.77 | данные отсутствуют | данные отсутствуют |
| 2268 | 738783.05 | 1297309.79 | данные отсутствуют | данные отсутствуют |
| 2268 | 738783.05 | 1297309.79 | данные отсутствуют | данные отсутствуют |
| 2269 | 738781.41 | 1297311.3 | данные отсутствуют | данные отсутствуют |
| 2269 | 738781.41 | 1297311.3 | данные отсутствуют | данные отсутствуют |
| 2270 | 738781.39 | 1297311.32 | данные отсутствуют | данные отсутствуют |
| 2270 | 738781.39 | 1297311.32 | данные отсутствуют | данные отсутствуют |
| 2271 | 738351.33 | 1296846.65 | данные отсутствуют | данные отсутствуют |
| 2271 | 738351.33 | 1296846.65 | данные отсутствуют | данные отсутствуют |
| 2272 | 738351.28 | 1296846.64 | данные отсутствуют | данные отсутствуют |
| 2272 | 738351.28 | 1296846.64 | данные отсутствуют | данные отсутствуют |
| 2273 | 738351.26 | 1296846.62 | данные отсутствуют | данные отсутствуют |
| 2273 | 738351.26 | 1296846.62 | данные отсутствуют | данные отсутствуют |
| 2274 | 738349.73 | 1296844.99 | данные отсутствуют | данные отсутствуют |
| Государственный регистратор | | | ФГИС ЕГРН | |
| полное наименование должности | | | подпись | |
| | | | инициалы, фамилия | |

М.П.

Раздел 4.2

Выписка из Единого государственного реестра недвижимости об объекте недвижимости
Сведения о частях земельного участка

| Земельный участок | | | | |
|--------------------------------|---------------|--------------------------------------|--|--|
| (вид объекта недвижимости) | | | | |
| Лист № __ Раздела <u>4.2</u> | | Всего листов раздела <u>4.2</u> : __ | | Всего разделов: __ |
| 30.09.2021 № 99/2021/420827280 | | | | |
| Кадастровый номер: | | | 02:22:000000:239 (единое землепользование) | |
| Номер точки | Координаты, м | | Описание закрепления на местности | Средняя квадратическая погрешность определения координат характерных точек границы части земельного участка, м |
| | X | Y | | |
| 1 | 2 | 3 | 4 | 5 |
| 2274 | 738349.73 | 1296844.99 | данные отсутствуют | данные отсутствуют |
| 2275 | 738349.71 | 1296844.97 | данные отсутствуют | данные отсутствуют |
| 2275 | 738349.71 | 1296844.97 | данные отсутствуют | данные отсутствуют |
| 2276 | 738349.7 | 1296844.92 | данные отсутствуют | данные отсутствуют |
| 2276 | 738349.7 | 1296844.92 | данные отсутствуют | данные отсутствуют |
| 2277 | 738349.71 | 1296844.87 | данные отсутствуют | данные отсутствуют |
| 2277 | 738349.71 | 1296844.87 | данные отсутствуют | данные отсутствуют |
| 2278 | 738349.73 | 1296844.85 | данные отсутствуют | данные отсутствуют |
| 2278 | 738349.73 | 1296844.85 | данные отсутствуют | данные отсутствуют |
| 2279 | 738351.36 | 1296843.32 | данные отсутствуют | данные отсутствуют |
| 2279 | 738351.36 | 1296843.32 | данные отсутствуют | данные отсутствуют |
| 2280 | 738351.38 | 1296843.3 | данные отсутствуют | данные отсутствуют |
| 2280 | 738351.38 | 1296843.3 | данные отсутствуют | данные отсутствуют |
| 2281 | 738351.43 | 1296843.29 | данные отсутствуют | данные отсутствуют |
| 2281 | 738351.43 | 1296843.29 | данные отсутствуют | данные отсутствуют |
| 2282 | 738351.48 | 1296843.3 | данные отсутствуют | данные отсутствуют |
| 2282 | 738351.48 | 1296843.3 | данные отсутствуют | данные отсутствуют |
| Государственный регистратор | | | ФГИС ЕГРН | |
| полное наименование должности | | | подпись | |
| | | | инициалы, фамилия | |

М.П.

Выписка из Единого государственного реестра недвижимости об объекте недвижимости
Сведения о частях земельного участка

| Земельный участок | | | | |
|--------------------------------|---------------|--------------------------------------|--|--|
| (вид объекта недвижимости) | | | | |
| Лист № __ Раздела <u>4.2</u> | | Всего листов раздела <u>4.2</u> : __ | | Всего разделов: __ |
| 30.09.2021 № 99/2021/420827280 | | | | |
| Кадастровый номер: | | | 02:22:000000:239 (единое землепользование) | |
| Номер точки | Координаты, м | | Описание закрепления на местности | Средняя квадратическая погрешность определения координат характерных точек границы части земельного участка, м |
| | X | Y | | |
| 1 | 2 | 3 | 4 | 5 |
| 2283 | 738351.5 | 1296843.32 | данные отсутствуют | данные отсутствуют |
| 2283 | 738351.5 | 1296843.32 | данные отсутствуют | данные отсутствуют |
| 2284 | 738353.03 | 1296844.95 | данные отсутствуют | данные отсутствуют |
| 2284 | 738353.03 | 1296844.95 | данные отсутствуют | данные отсутствуют |
| 2285 | 738353.05 | 1296844.97 | данные отсутствуют | данные отсутствуют |
| 2285 | 738353.05 | 1296844.97 | данные отсутствуют | данные отсутствуют |
| 2286 | 738353.06 | 1296845.02 | данные отсутствуют | данные отсутствуют |
| 2286 | 738353.06 | 1296845.02 | данные отсутствуют | данные отсутствуют |
| 2287 | 738353.05 | 1296845.07 | данные отсутствуют | данные отсутствуют |
| 2287 | 738353.05 | 1296845.07 | данные отсутствуют | данные отсутствуют |
| 2288 | 738353.03 | 1296845.09 | данные отсутствуют | данные отсутствуют |
| 2288 | 738353.03 | 1296845.09 | данные отсутствуют | данные отсутствуют |
| 2289 | 738351.4 | 1296846.62 | данные отсутствуют | данные отсутствуют |
| 2289 | 738351.4 | 1296846.62 | данные отсутствуют | данные отсутствуют |
| 2290 | 738351.38 | 1296846.64 | данные отсутствуют | данные отсутствуют |
| 2290 | 738351.38 | 1296846.64 | данные отсутствуют | данные отсутствуют |
| 2291 | 737926.74 | 1296396.84 | данные отсутствуют | данные отсутствуют |
| Государственный регистратор | | | ФГИС ЕГРН | |
| полное наименование должности | | | подпись | |
| | | | инициалы, фамилия | |

М.П.

Выписка из Единого государственного реестра недвижимости об объекте недвижимости
Сведения о частях земельного участка

| Земельный участок | | | | |
|--------------------------------|---------------|--------------------------------------|--|--|
| (вид объекта недвижимости) | | | | |
| Лист № __ Раздела <u>4.2</u> | | Всего листов раздела <u>4.2</u> : __ | | Всего разделов: __ |
| 30.09.2021 № 99/2021/420827280 | | | | |
| Кадастровый номер: | | | 02:22:000000:239 (единое землепользование) | |
| Номер точки | Координаты, м | | Описание закрепления на местности | Средняя квадратическая погрешность определения координат характерных точек границы части земельного участка, м |
| | X | Y | | |
| 1 | 2 | 3 | 4 | 5 |
| 2291 | 737926.74 | 1296396.84 | данные отсутствуют | данные отсутствуют |
| 2292 | 737926.69 | 1296396.83 | данные отсутствуют | данные отсутствуют |
| 2292 | 737926.69 | 1296396.83 | данные отсутствуют | данные отсутствуют |
| 2293 | 737926.67 | 1296396.81 | данные отсутствуют | данные отсутствуют |
| 2293 | 737926.67 | 1296396.81 | данные отсутствуют | данные отсутствуют |
| 2294 | 737925.13 | 1296395.19 | данные отсутствуют | данные отсутствуют |
| 2294 | 737925.13 | 1296395.19 | данные отсутствуют | данные отсутствуют |
| 2295 | 737925.11 | 1296395.17 | данные отсутствуют | данные отсутствуют |
| 2295 | 737925.11 | 1296395.17 | данные отсутствуют | данные отсутствуют |
| 2296 | 737925.1 | 1296395.12 | данные отсутствуют | данные отсутствуют |
| 2296 | 737925.1 | 1296395.12 | данные отсутствуют | данные отсутствуют |
| 2297 | 737925.11 | 1296395.07 | данные отсутствуют | данные отсутствуют |
| 2297 | 737925.11 | 1296395.07 | данные отсутствуют | данные отсутствуют |
| 2298 | 737925.13 | 1296395.05 | данные отсутствуют | данные отсутствуют |
| 2298 | 737925.13 | 1296395.05 | данные отсутствуют | данные отсутствуют |
| 2299 | 737926.76 | 1296393.51 | данные отсутствуют | данные отсутствуют |
| 2299 | 737926.76 | 1296393.51 | данные отсутствуют | данные отсутствуют |
| Государственный регистратор | | | ФГИС ЕГРН | |
| полное наименование должности | | | подпись | |
| | | | инициалы, фамилия | |

М.П.

| Земельный участок | | | | |
|--------------------------------|---------------|---------------------------------------|--|--|
| (вид объекта недвижимости) | | | | |
| Лист № ___ Раздела 4.2 | | Всего листов раздела 4.2 : ___ | | Всего разделов: ___ |
| 30.09.2021 № 99/2021/420827280 | | | | |
| Кадастровый номер: | | | 02:22:000000:239 (единое землепользование) | |
| Номер точки | Координаты, м | | Описание закрепления на местности | Средняя квадратическая погрешность определения координат характерных точек границы части земельного участка, м |
| | X | Y | | |
| 1 | 2 | 3 | 4 | 5 |
| 2300 | 737926.78 | 1296393.49 | данные отсутствуют | данные отсутствуют |
| 2300 | 737926.78 | 1296393.49 | данные отсутствуют | данные отсутствуют |
| 2301 | 737926.83 | 1296393.48 | данные отсутствуют | данные отсутствуют |
| 2301 | 737926.83 | 1296393.48 | данные отсутствуют | данные отсутствуют |
| 2302 | 737926.88 | 1296393.49 | данные отсутствуют | данные отсутствуют |
| 2302 | 737926.88 | 1296393.49 | данные отсутствуют | данные отсутствуют |
| 2303 | 737926.9 | 1296393.51 | данные отсутствуют | данные отсутствуют |
| 2303 | 737926.9 | 1296393.51 | данные отсутствуют | данные отсутствуют |
| 2304 | 737928.43 | 1296395.13 | данные отсутствуют | данные отсутствуют |
| 2304 | 737928.43 | 1296395.13 | данные отсутствуют | данные отсутствуют |
| 2305 | 737928.45 | 1296395.15 | данные отсутствуют | данные отсутствуют |
| 2305 | 737928.45 | 1296395.15 | данные отсутствуют | данные отсутствуют |
| 2306 | 737928.46 | 1296395.2 | данные отсутствуют | данные отсутствуют |
| 2306 | 737928.46 | 1296395.2 | данные отсутствуют | данные отсутствуют |
| 2307 | 737928.45 | 1296395.25 | данные отсутствуют | данные отсутствуют |
| 2307 | 737928.45 | 1296395.25 | данные отсутствуют | данные отсутствуют |
| 2308 | 737928.43 | 1296395.27 | данные отсутствуют | данные отсутствуют |
| Государственный регистратор | | | ФГИС ЕГРН | |
| полное наименование должности | | | подпись | |
| | | | инициалы, фамилия | |

М.П.

| Земельный участок | | | | |
|--------------------------------|---------------|---------------------------------------|--|--|
| (вид объекта недвижимости) | | | | |
| Лист № ___ Раздела 4.2 | | Всего листов раздела 4.2 : ___ | | Всего разделов: ___ |
| 30.09.2021 № 99/2021/420827280 | | | | |
| Кадастровый номер: | | | 02:22:000000:239 (единое землепользование) | |
| Номер точки | Координаты, м | | Описание закрепления на местности | Средняя квадратическая погрешность определения координат характерных точек границы части земельного участка, м |
| | X | Y | | |
| 1 | 2 | 3 | 4 | 5 |
| 2308 | 737928.43 | 1296395.27 | данные отсутствуют | данные отсутствуют |
| 2309 | 737926.81 | 1296396.81 | данные отсутствуют | данные отсутствуют |
| 2309 | 737926.81 | 1296396.81 | данные отсутствуют | данные отсутствуют |
| 2310 | 737926.79 | 1296396.83 | данные отсутствуют | данные отсутствуют |
| 2310 | 737926.79 | 1296396.83 | данные отсутствуют | данные отсутствуют |
| 2311 | 738244.31 | 1296733.71 | данные отсутствуют | данные отсутствуют |
| 2311 | 738244.31 | 1296733.71 | данные отсутствуют | данные отсутствуют |
| 2312 | 738244.26 | 1296733.7 | данные отсутствуют | данные отсутствуют |
| 2312 | 738244.26 | 1296733.7 | данные отсутствуют | данные отсутствуют |
| 2313 | 738244.24 | 1296733.68 | данные отсутствуют | данные отсутствуют |
| 2313 | 738244.24 | 1296733.68 | данные отсутствуют | данные отсутствуют |
| 2314 | 738242.7 | 1296732.06 | данные отсутствуют | данные отсутствуют |
| 2314 | 738242.7 | 1296732.06 | данные отсутствуют | данные отсутствуют |
| 2315 | 738242.68 | 1296732.04 | данные отсутствуют | данные отсутствуют |
| 2315 | 738242.68 | 1296732.04 | данные отсутствуют | данные отсутствуют |
| 2316 | 738242.67 | 1296731.99 | данные отсутствуют | данные отсутствуют |
| 2316 | 738242.67 | 1296731.99 | данные отсутствуют | данные отсутствуют |
| Государственный регистратор | | | ФГИС ЕГРН | |
| полное наименование должности | | | подпись | |
| | | | инициалы, фамилия | |

М.П.

Выписка из Единого государственного реестра недвижимости об объекте недвижимости
Сведения о частях земельного участка

| Земельный участок | | | | |
|---------------------------------|---------------|---|--|--|
| (вид объекта недвижимости) | | | | |
| Лист № _____ Раздела 4.2 | | Всего листов раздела 4.2 : _____ | | Всего разделов: _____ |
| 30.09.2021 № 99/2021/420827280 | | | | |
| Кадастровый номер: | | | 02:22:000000:239 (единое землепользование) | |
| Номер точки | Координаты, м | | Описание закрепления на местности | Средняя квадратическая погрешность определения координат характерных точек границы части земельного участка, м |
| | X | Y | | |
| 1 | 2 | 3 | 4 | 5 |
| 2317 | 738242.68 | 1296731.94 | данные отсутствуют | данные отсутствуют |
| 2317 | 738242.68 | 1296731.94 | данные отсутствуют | данные отсутствуют |
| 2318 | 738242.7 | 1296731.92 | данные отсутствуют | данные отсутствуют |
| 2318 | 738242.7 | 1296731.92 | данные отсутствуют | данные отсутствуют |
| 2319 | 738244.32 | 1296730.38 | данные отсутствуют | данные отсутствуют |
| 2319 | 738244.32 | 1296730.38 | данные отсутствуют | данные отсутствуют |
| 2320 | 738244.34 | 1296730.36 | данные отсутствуют | данные отсутствуют |
| 2320 | 738244.34 | 1296730.36 | данные отсутствуют | данные отсутствуют |
| 2321 | 738244.39 | 1296730.35 | данные отсутствуют | данные отсутствуют |
| 2321 | 738244.39 | 1296730.35 | данные отсутствуют | данные отсутствуют |
| 2322 | 738244.44 | 1296730.36 | данные отсутствуют | данные отсутствуют |
| 2322 | 738244.44 | 1296730.36 | данные отсутствуют | данные отсутствуют |
| 2323 | 738244.46 | 1296730.38 | данные отсутствуют | данные отсутствуют |
| 2323 | 738244.46 | 1296730.38 | данные отсутствуют | данные отсутствуют |
| 2325 | 738246.01 | 1296732.02 | данные отсутствуют | данные отсутствуют |
| 2325 | 738246.01 | 1296732.02 | данные отсутствуют | данные отсутствуют |
| 2326 | 738246.03 | 1296732.07 | данные отсутствуют | данные отсутствуют |
| Государственный регистратор | | | ФГИС ЕГРН | |
| полное наименование должности | | | подпись | |
| | | | инициалы, фамилия | |

М.П.

Раздел 4.2

Выписка из Единого государственного реестра недвижимости об объекте недвижимости
Сведения о частях земельного участка

| Земельный участок | | | | |
|---------------------------------|---------------|---|--|--|
| (вид объекта недвижимости) | | | | |
| Лист № _____ Раздела 4.2 | | Всего листов раздела 4.2 : _____ | | Всего разделов: _____ |
| 30.09.2021 № 99/2021/420827280 | | | | |
| Кадастровый номер: | | | 02:22:000000:239 (единое землепользование) | |
| Номер точки | Координаты, м | | Описание закрепления на местности | Средняя квадратическая погрешность определения координат характерных точек границы части земельного участка, м |
| | X | Y | | |
| 1 | 2 | 3 | 4 | 5 |
| 2326 | 738246.03 | 1296732.07 | данные отсутствуют | данные отсутствуют |
| 2327 | 738246.01 | 1296732.12 | данные отсутствуют | данные отсутствуют |
| 2327 | 738246.01 | 1296732.12 | данные отсутствуют | данные отсутствуют |
| 2329 | 738244.38 | 1296733.68 | данные отсутствуют | данные отсутствуют |
| 2329 | 738244.38 | 1296733.68 | данные отсутствуют | данные отсутствуют |
| 2330 | 738244.36 | 1296733.7 | данные отсутствуют | данные отсутствуют |
| 2330 | 738244.36 | 1296733.7 | данные отсутствуют | данные отсутствуют |
| 2331 | 739201.67 | 1297768.19 | данные отсутствуют | данные отсутствуют |
| 2331 | 739201.67 | 1297768.19 | данные отсутствуют | данные отсутствуют |
| 2332 | 739201.62 | 1297768.18 | данные отсутствуют | данные отсутствуют |
| 2332 | 739201.62 | 1297768.18 | данные отсутствуют | данные отсутствуют |
| 2333 | 739201.6 | 1297768.16 | данные отсутствуют | данные отсутствуют |
| 2333 | 739201.6 | 1297768.16 | данные отсутствуют | данные отсутствуют |
| 2334 | 739200.09 | 1297766.52 | данные отсутствуют | данные отсутствуют |
| 2334 | 739200.09 | 1297766.52 | данные отсутствуют | данные отсутствуют |
| 2335 | 739200.07 | 1297766.5 | данные отсутствуют | данные отсутствуют |
| 2335 | 739200.07 | 1297766.5 | данные отсутствуют | данные отсутствуют |
| Государственный регистратор | | | ФГИС ЕГРН | |
| полное наименование должности | | | подпись | |
| | | | инициалы, фамилия | |

М.П.

| Земельный участок | | | | |
|--------------------------------|---------------|--------------------------------------|--|--|
| (вид объекта недвижимости) | | | | |
| Лист № __ Раздела <u>4.2</u> | | Всего листов раздела <u>4.2</u> : __ | | Всего разделов: __ |
| 30.09.2021 № 99/2021/420827280 | | | | |
| Кадастровый номер: | | | 02:22:000000:239 (единое землепользование) | |
| Номер точки | Координаты, м | | Описание закрепления на местности | Средняя квадратическая погрешность определения координат характерных точек границы части земельного участка, м |
| | X | Y | | |
| 1 | 2 | 3 | 4 | 5 |
| 2336 | 739200.06 | 1297766.45 | данные отсутствуют | данные отсутствуют |
| 2336 | 739200.06 | 1297766.45 | данные отсутствуют | данные отсутствуют |
| 2337 | 739200.07 | 1297766.4 | данные отсутствуют | данные отсутствуют |
| 2337 | 739200.07 | 1297766.4 | данные отсутствуют | данные отсутствуют |
| 2338 | 739200.09 | 1297766.38 | данные отсутствуют | данные отсутствуют |
| 2338 | 739200.09 | 1297766.38 | данные отсутствуют | данные отсутствуют |
| 2339 | 739201.73 | 1297764.87 | данные отсутствуют | данные отсутствуют |
| 2339 | 739201.73 | 1297764.87 | данные отсутствуют | данные отсутствуют |
| 2340 | 739201.75 | 1297764.85 | данные отсутствуют | данные отсутствуют |
| 2340 | 739201.75 | 1297764.85 | данные отсутствуют | данные отсутствуют |
| 2341 | 739201.8 | 1297764.84 | данные отсутствуют | данные отсутствуют |
| 2341 | 739201.8 | 1297764.84 | данные отсутствуют | данные отсутствуют |
| 2342 | 739201.85 | 1297764.85 | данные отсутствуют | данные отсутствуют |
| 2342 | 739201.85 | 1297764.85 | данные отсутствуют | данные отсутствуют |
| 2343 | 739201.87 | 1297764.87 | данные отсутствуют | данные отсутствуют |
| 2343 | 739201.87 | 1297764.87 | данные отсутствуют | данные отсутствуют |
| 2344 | 739203.39 | 1297766.51 | данные отсутствуют | данные отсутствуют |
| Государственный регистратор | | | ФГИС ЕГРН | |
| полное наименование должности | | | подпись | |
| | | | инициалы, фамилия | |

М.П.

| Земельный участок | | | | |
|--------------------------------|---------------|--------------------------------------|--|--|
| (вид объекта недвижимости) | | | | |
| Лист № __ Раздела <u>4.2</u> | | Всего листов раздела <u>4.2</u> : __ | | Всего разделов: __ |
| 30.09.2021 № 99/2021/420827280 | | | | |
| Кадастровый номер: | | | 02:22:000000:239 (единое землепользование) | |
| Номер точки | Координаты, м | | Описание закрепления на местности | Средняя квадратическая погрешность определения координат характерных точек границы части земельного участка, м |
| | X | Y | | |
| 1 | 2 | 3 | 4 | 5 |
| 2344 | 739203.39 | 1297766.51 | данные отсутствуют | данные отсутствуют |
| 2345 | 739203.41 | 1297766.53 | данные отсутствуют | данные отсутствуют |
| 2345 | 739203.41 | 1297766.53 | данные отсутствуют | данные отсутствуют |
| 2346 | 739203.42 | 1297766.58 | данные отсутствуют | данные отсутствуют |
| 2346 | 739203.42 | 1297766.58 | данные отсутствуют | данные отсутствуют |
| 2347 | 739203.41 | 1297766.63 | данные отсутствуют | данные отсутствуют |
| 2347 | 739203.41 | 1297766.63 | данные отсутствуют | данные отсутствуют |
| 2348 | 739203.39 | 1297766.65 | данные отсутствуют | данные отсутствуют |
| 2348 | 739203.39 | 1297766.65 | данные отсутствуют | данные отсутствуют |
| 2349 | 739201.74 | 1297768.16 | данные отсутствуют | данные отсутствуют |
| 2349 | 739201.74 | 1297768.16 | данные отсутствуют | данные отсутствуют |
| 2350 | 739201.72 | 1297768.18 | данные отсутствуют | данные отсутствуют |
| 2350 | 739201.72 | 1297768.18 | данные отсутствуют | данные отсутствуют |
| 2351 | 739471.24 | 1298050.59 | данные отсутствуют | данные отсутствуют |
| 2351 | 739471.24 | 1298050.59 | данные отсутствуют | данные отсутствуют |
| 2352 | 739475.66 | 1298055.49 | данные отсутствуют | данные отсутствуют |
| 2353 | 739468.75 | 1298056.94 | данные отсутствуют | данные отсутствуют |
| Государственный регистратор | | | ФГИС ЕГРН | |
| полное наименование должности | | | подпись | |
| | | | инициалы, фамилия | |

М.П.

Выписка из Единого государственного реестра недвижимости об объекте недвижимости
Сведения о частях земельного участка

| Земельный участок | | | | |
|--------------------------------|---------------|--------------------------------------|--|--|
| (вид объекта недвижимости) | | | | |
| Лист № __ Раздела 4.2 | | Всего листов раздела 4.2 : __ | | Всего разделов: __ |
| 30.09.2021 № 99/2021/420827280 | | | | |
| Кадастровый номер: | | | 02:22:000000:239 (единое землепользование) | |
| Номер точки | Координаты, м | | Описание закрепления на местности | Средняя квадратическая погрешность определения координат характерных точек границы части земельного участка, м |
| | X | Y | | |
| 1 | 2 | 3 | 4 | 5 |
| 2353 | 739468.75 | 1298056.94 | данные отсутствуют | данные отсутствуют |
| 2368 | 737342.33 | 1298023.04 | данные отсутствуют | данные отсутствуют |
| 2371 | 737248.67 | 1298229.1 | данные отсутствуют | данные отсутствуют |
| 2372 | 737194.39 | 1298258.7 | данные отсутствуют | данные отсутствуют |
| 2373 | 737168.91 | 1298293.78 | данные отсутствуют | данные отсутствуют |
| 2374 | 737131.59 | 1298346.89 | данные отсутствуют | данные отсутствуют |
| 2374 | 737131.59 | 1298346.89 | данные отсутствуют | данные отсутствуют |
| 2375 | 737032.63 | 1298483.43 | данные отсутствуют | данные отсутствуют |
| 2375 | 737032.63 | 1298483.43 | данные отсутствуют | данные отсутствуют |
| 2479 | 738485.98 | 1299053.58 | данные отсутствуют | данные отсутствуют |
| 2480 | 738394.03 | 1299185.77 | данные отсутствуют | данные отсутствуют |
| 2481 | 738426.53 | 1299215.5 | данные отсутствуют | данные отсутствуют |
| 2482 | 738248.48 | 1299416.65 | данные отсутствуют | данные отсутствуют |
| 2502 | 738790.12 | 1299882.73 | данные отсутствуют | данные отсутствуют |
| 2503 | 738778.23 | 1299879.49 | данные отсутствуют | данные отсутствуют |
| 2505 | 738634.1 | 1299889.52 | данные отсутствуют | данные отсутствуют |
| 2507 | 738481.4 | 1299811.33 | данные отсутствуют | данные отсутствуют |
| Государственный регистратор | | | | ФГИС ЕГРН |
| полное наименование должности | | | подпись | инициалы, фамилия |

М.П.

Выписка из Единого государственного реестра недвижимости об объекте недвижимости
Сведения о частях земельного участка

| Земельный участок | | | | |
|--------------------------------|---------------|--------------------------------------|--|--|
| (вид объекта недвижимости) | | | | |
| Лист № __ Раздела 4.2 | | Всего листов раздела 4.2 : __ | | Всего разделов: __ |
| 30.09.2021 № 99/2021/420827280 | | | | |
| Кадастровый номер: | | | 02:22:000000:239 (единое землепользование) | |
| Номер точки | Координаты, м | | Описание закрепления на местности | Средняя квадратическая погрешность определения координат характерных точек границы части земельного участка, м |
| | X | Y | | |
| 1 | 2 | 3 | 4 | 5 |
| 2513 | 738360.63 | 1299606.95 | данные отсутствуют | данные отсутствуют |
| 2515 | 738384.48 | 1299572.08 | данные отсутствуют | данные отсутствуют |
| 2516 | 738385.45 | 1299571.22 | данные отсутствуют | данные отсутствуют |
| 2517 | 738386.09 | 1299570.3 | данные отсутствуют | данные отсутствуют |
| 2518 | 738398.79 | 1299554.12 | данные отсутствуют | данные отсутствуют |
| 2525 | 738515.27 | 1299407.12 | данные отсутствуют | данные отсутствуют |
| 2525 | 738515.27 | 1299407.12 | данные отсутствуют | данные отсутствуют |
| 2526 | 738537.89 | 1299379.03 | данные отсутствуют | данные отсутствуют |
| 2529 | 738675.71 | 1299431.33 | данные отсутствуют | данные отсутствуют |
| 2534 | 738205.85 | 1299763.65 | данные отсутствуют | данные отсутствуют |
| 2535 | 738207.71 | 1299764.89 | данные отсутствуют | данные отсутствуют |
| 2536 | 738206.46 | 1299766.75 | данные отсутствуют | данные отсутствуют |
| 2537 | 738204.6 | 1299765.51 | данные отсутствуют | данные отсутствуют |
| 2538 | 738236.68 | 1299717.46 | данные отсутствуют | данные отсутствуют |
| 2539 | 738238.55 | 1299718.69 | данные отсутствуют | данные отсутствуют |
| 2540 | 738237.32 | 1299720.56 | данные отсутствуют | данные отсутствуют |
| 2541 | 738235.45 | 1299719.33 | данные отсутствуют | данные отсутствуют |
| Государственный регистратор | | | | ФГИС ЕГРН |
| полное наименование должности | | | подпись | инициалы, фамилия |

М.П.

| Земельный участок | | | | |
|---------------------------------|---------------|---|--|--|
| (вид объекта недвижимости) | | | | |
| Лист № _____ Раздела 4.2 | | Всего листов раздела 4.2 : _____ | | Всего разделов: _____ |
| 30.09.2021 № 99/2021/420827280 | | | | |
| Кадастровый номер: | | | 02:22:000000:239 (единое землепользование) | |
| Номер точки | Координаты, м | | Описание закрепления на местности | Средняя квадратическая погрешность определения координат характерных точек границы части земельного участка, м |
| | X | Y | | |
| 1 | 2 | 3 | 4 | 5 |
| 2542 | 738294.01 | 1299623.48 | данные отсутствуют | данные отсутствуют |
| 2542 | 738294.01 | 1299623.48 | данные отсутствуют | данные отсутствуют |
| 2543 | 738295.62 | 1299630.13 | данные отсутствуют | данные отсутствуют |
| 2543 | 738295.62 | 1299630.13 | данные отсутствуют | данные отсутствуют |
| 2544 | 738303.27 | 1299629.77 | данные отсутствуют | данные отсутствуют |
| 2544 | 738303.27 | 1299629.77 | данные отсутствуют | данные отсутствуют |
| 2545 | 738303.36 | 1299631.76 | данные отсутствуют | данные отсутствуют |
| 2545 | 738303.36 | 1299631.76 | данные отсутствуют | данные отсутствуют |
| 2546 | 738295.55 | 1299632.14 | данные отсутствуют | данные отсутствуют |
| 2546 | 738295.55 | 1299632.14 | данные отсутствуют | данные отсутствуют |
| 2547 | 738295.1 | 1299632.68 | данные отсутствуют | данные отсутствуют |
| 2547 | 738295.1 | 1299632.68 | данные отсутствуют | данные отсутствуют |
| 2548 | 738291.32 | 1299638.95 | данные отсутствуют | данные отсутствуют |
| 2549 | 738289.61 | 1299637.91 | данные отсутствуют | данные отсутствуют |
| 2550 | 738293.43 | 1299631.58 | данные отсутствуют | данные отсутствуют |
| 2550 | 738293.43 | 1299631.58 | данные отсутствуют | данные отсутствуют |
| 2551 | 738293.73 | 1299630.83 | данные отсутствуют | данные отсутствуют |
| Государственный регистратор | | | ФГИС ЕГРН | |
| полное наименование должности | | | подпись | |
| | | | инициалы, фамилия | |

М.П.

Раздел 4.2

Выписка из Единого государственного реестра недвижимости об объекте недвижимости
Сведения о частях земельного участка

| Земельный участок | | | | |
|---------------------------------|---------------|---|--|--|
| (вид объекта недвижимости) | | | | |
| Лист № _____ Раздела 4.2 | | Всего листов раздела 4.2 : _____ | | Всего разделов: _____ |
| 30.09.2021 № 99/2021/420827280 | | | | |
| Кадастровый номер: | | | 02:22:000000:239 (единое землепользование) | |
| Номер точки | Координаты, м | | Описание закрепления на местности | Средняя квадратическая погрешность определения координат характерных точек границы части земельного участка, м |
| | X | Y | | |
| 1 | 2 | 3 | 4 | 5 |
| 2551 | 738293.73 | 1299630.83 | данные отсутствуют | данные отсутствуют |
| 2552 | 738292.07 | 1299623.95 | данные отсутствуют | данные отсутствуют |
| 2552 | 738292.07 | 1299623.95 | данные отсутствуют | данные отсутствуют |
| 2557 | 738336.91 | 1299591.54 | данные отсутствуют | данные отсутствуют |
| 2559 | 738333.05 | 1299596.85 | данные отсутствуют | данные отсутствуют |
| 2559 | 738333.05 | 1299596.85 | данные отсутствуют | данные отсутствуют |
| 2560 | 738332.84 | 1299597.07 | данные отсутствуют | данные отсутствуют |
| 2560 | 738332.84 | 1299597.07 | данные отсутствуют | данные отсутствуют |
| 2563 | 738330.84 | 1299597.78 | данные отсутствуют | данные отсутствуют |
| 2563 | 738330.84 | 1299597.78 | данные отсутствуют | данные отсутствуют |
| 2564 | 738323.05 | 1299599.72 | данные отсутствуют | данные отсутствуют |
| 2564 | 738323.05 | 1299599.72 | данные отсутствуют | данные отсутствуют |
| 2565 | 738322.56 | 1299597.78 | данные отсутствуют | данные отсутствуют |
| 2566 | 738331.1 | 1299595.65 | данные отсутствуют | данные отсутствуют |
| 2566 | 738331.1 | 1299595.65 | данные отсутствуют | данные отсутствуют |
| 2567 | 738332.02 | 1299595.13 | данные отсутствуют | данные отсутствуют |
| 2567 | 738332.02 | 1299595.13 | данные отсутствуют | данные отсутствуют |
| Государственный регистратор | | | ФГИС ЕГРН | |
| полное наименование должности | | | подпись | |
| | | | инициалы, фамилия | |

М.П.

Выписка из Единого государственного реестра недвижимости об объекте недвижимости
Сведения о частях земельного участка

| Земельный участок | | | | |
|---------------------------------|---------------|---|--|--|
| (вид объекта недвижимости) | | | | |
| Лист № _____ Раздела 4.2 | | Всего листов раздела 4.2 : _____ | | Всего разделов: _____ |
| 30.09.2021 № 99/2021/420827280 | | | | |
| Кадастровый номер: | | | 02:22:000000:239 (единое землепользование) | |
| Номер точки | Координаты, м | | Описание закрепления на местности | Средняя квадратическая погрешность определения координат характерных точек границы части земельного участка, м |
| | X | Y | | |
| 1 | 2 | 3 | 4 | 5 |
| 2568 | 738516.08 | 1299383.6 | данные отсутствуют | данные отсутствуют |
| 2568 | 738516.08 | 1299383.6 | данные отсутствуют | данные отсутствуют |
| 2569 | 738517.66 | 1299382.38 | данные отсутствуют | данные отсутствуют |
| 2569 | 738517.66 | 1299382.38 | данные отсутствуют | данные отсутствуют |
| 2570 | 738522.23 | 1299388.37 | данные отсутствуют | данные отсутствуют |
| 2571 | 738522.41 | 1299388.56 | данные отсутствуют | данные отсутствуют |
| 2572 | 738529.24 | 1299385.4 | данные отсутствуют | данные отсутствуют |
| 2573 | 738530.08 | 1299387.22 | данные отсутствуют | данные отсутствуют |
| 2574 | 738522.93 | 1299390.53 | данные отсутствуют | данные отсутствуют |
| 2575 | 738521.34 | 1299397.72 | данные отсутствуют | данные отсутствуют |
| 2575 | 738521.34 | 1299397.72 | данные отсутствуют | данные отсутствуют |
| 2576 | 738519.39 | 1299397.29 | данные отсутствуют | данные отсутствуют |
| 2576 | 738519.39 | 1299397.29 | данные отсутствуют | данные отсутствуют |
| 2577 | 738520.94 | 1299390.26 | данные отсутствуют | данные отсутствуют |
| 2578 | 738520.66 | 1299389.62 | данные отсутствуют | данные отсутствуют |
| 2579 | 738506.38 | 1299313.16 | данные отсутствуют | данные отсутствуют |
| 2579 | 738506.38 | 1299313.16 | данные отсутствуют | данные отсутствуют |
| Государственный регистратор | | | | ФГИС ЕГРН |
| полное наименование должности | | | подпись | инициалы, фамилия |

М.П.

Выписка из Единого государственного реестра недвижимости об объекте недвижимости
Сведения о частях земельного участка

| Земельный участок | | | | |
|---------------------------------|---------------|---|--|--|
| (вид объекта недвижимости) | | | | |
| Лист № _____ Раздела 4.2 | | Всего листов раздела 4.2 : _____ | | Всего разделов: _____ |
| 30.09.2021 № 99/2021/420827280 | | | | |
| Кадастровый номер: | | | 02:22:000000:239 (единое землепользование) | |
| Номер точки | Координаты, м | | Описание закрепления на местности | Средняя квадратическая погрешность определения координат характерных точек границы части земельного участка, м |
| | X | Y | | |
| 1 | 2 | 3 | 4 | 5 |
| 2580 | 738506.88 | 1299315.34 | данные отсутствуют | данные отсутствуют |
| 2580 | 738506.88 | 1299315.34 | данные отсутствуют | данные отсутствуют |
| 2581 | 738504.7 | 1299315.84 | данные отсутствуют | данные отсутствуют |
| 2581 | 738504.7 | 1299315.84 | данные отсутствуют | данные отсутствуют |
| 2582 | 738504.2 | 1299313.66 | данные отсутствуют | данные отсутствуют |
| 2582 | 738504.2 | 1299313.66 | данные отсутствуют | данные отсутствуют |
| 2583 | 745264.28 | 1296502.49 | данные отсутствуют | данные отсутствуют |
| 2584 | 745263.41 | 1296534.97 | данные отсутствуют | данные отсутствуют |
| 2585 | 744994.09 | 1296824.22 | данные отсутствуют | данные отсутствуют |
| 2586 | 744735.51 | 1297102.09 | данные отсутствуют | данные отсутствуют |
| 2587 | 744552.12 | 1297253.68 | данные отсутствуют | данные отсутствуют |
| 2588 | 744357.14 | 1297416.63 | данные отсутствуют | данные отсутствуют |
| 2589 | 744348.29 | 1297395.62 | данные отсутствуют | данные отсутствуют |
| 2590 | 744538.37 | 1297237.15 | данные отсутствуют | данные отсутствуют |
| 2591 | 744720.73 | 1297086.41 | данные отсутствуют | данные отсутствуют |
| 2592 | 744978.36 | 1296809.57 | данные отсутствуют | данные отсутствуют |
| 2593 | 742756.27 | 1299535.64 | данные отсутствуют | данные отсутствуют |
| Государственный регистратор | | | | ФГИС ЕГРН |
| полное наименование должности | | | подпись | инициалы, фамилия |

М.П.

| Земельный участок | | | | |
|--------------------------------|---------------|--------------------------------------|--|--|
| (вид объекта недвижимости) | | | | |
| Лист № __ Раздела 4.2 | | Всего листов раздела 4.2 : __ | | Всего разделов: __ |
| 30.09.2021 № 99/2021/420827280 | | | | |
| Кадастровый номер: | | | 02:22:000000:239 (единое землепользование) | |
| Номер точки | Координаты, м | | Описание закрепления на местности | Средняя квадратическая погрешность определения координат характерных точек границы части земельного участка, м |
| | X | Y | | |
| 1 | 2 | 3 | 4 | 5 |
| 2594 | 742766.99 | 1299554.51 | данные отсутствуют | данные отсутствуют |
| 2595 | 742762.98 | 1299557.58 | данные отсутствуют | данные отсутствуют |
| 2596 | 742752.06 | 1299538.86 | данные отсутствуют | данные отсутствуют |
| 2597 | 742760.63 | 1299559.39 | данные отсутствуют | данные отсутствуют |
| 2598 | 742745.83 | 1299570.73 | данные отсутствуют | данные отсутствуют |
| 2599 | 742533.93 | 1299737.14 | данные отсутствуют | данные отсутствуют |
| 2600 | 742487.93 | 1299776.24 | данные отсутствуют | данные отсутствуют |
| 2601 | 742392.78 | 1299808.78 | данные отсутствуют | данные отсутствуют |
| 2602 | 742329.09 | 1299807.03 | данные отсутствуют | данные отсутствуют |
| 2603 | 742351.92 | 1299800.01 | данные отсутствуют | данные отсутствуют |
| 2604 | 742477.15 | 1299757.18 | данные отсутствуют | данные отсутствуют |
| 2605 | 742520.33 | 1299720.48 | данные отсутствуют | данные отсутствуют |
| 2606 | 742732.63 | 1299553.76 | данные отсутствуют | данные отсутствуют |
| 2607 | 742751.02 | 1299539.66 | данные отсутствуют | данные отсутствуют |
| 2608 | 741369.6 | 1300183.07 | данные отсутствуют | данные отсутствуют |
| 2609 | 741373.46 | 1300186.81 | данные отсутствуют | данные отсутствуют |
| 2610 | 741384.56 | 1300195.43 | данные отсутствуют | данные отсутствуют |
| Государственный регистратор | | | ФГИС ЕГРН | |
| полное наименование должности | | | подпись | |
| | | | инициалы, фамилия | |

М.П.

| Земельный участок | | | | |
|--------------------------------|---------------|--------------------------------------|--|--|
| (вид объекта недвижимости) | | | | |
| Лист № __ Раздела 4.2 | | Всего листов раздела 4.2 : __ | | Всего разделов: __ |
| 30.09.2021 № 99/2021/420827280 | | | | |
| Кадастровый номер: | | | 02:22:000000:239 (единое землепользование) | |
| Номер точки | Координаты, м | | Описание закрепления на местности | Средняя квадратическая погрешность определения координат характерных точек границы части земельного участка, м |
| | X | Y | | |
| 1 | 2 | 3 | 4 | 5 |
| 2611 | 741340.82 | 1300196.7 | данные отсутствуют | данные отсутствуют |
| 2612 | 741345.14 | 1300194.65 | данные отсутствуют | данные отсутствуют |
| 2613 | 741347.05 | 1300193.75 | данные отсутствуют | данные отсутствуют |
| 2614 | 738784.82 | 1299887.22 | данные отсутствуют | данные отсутствуют |
| 2615 | 738769.94 | 1299883.24 | данные отсутствуют | данные отсутствуют |
| 2616 | 738672.46 | 1299429.24 | данные отсутствуют | данные отсутствуют |
| 2617 | 738673.53 | 1299429.16 | данные отсутствуют | данные отсутствуют |
| 2618 | 738425.69 | 1299753.12 | данные отсутствуют | данные отсутствуют |
| 2619 | 738589.28 | 1299860.19 | данные отсутствуют | данные отсутствуют |
| 2620 | 738576.52 | 1299863.62 | данные отсутствуют | данные отсутствуют |
| 2621 | 738578.82 | 1299866.05 | данные отсутствуют | данные отсутствуют |
| 2622 | 738607.36 | 1299872.02 | данные отсутствуют | данные отсутствуют |
| 2623 | 738700.15 | 1299891.43 | данные отсутствуют | данные отсутствуют |
| 2624 | 738764.05 | 1299904.79 | данные отсутствуют | данные отсутствуют |
| 2625 | 738743.24 | 1299922.4 | данные отсутствуют | данные отсутствуют |
| 2626 | 738577.37 | 1299887.71 | данные отсутствуют | данные отсутствуют |
| 2627 | 738588.97 | 1299900.45 | данные отсутствуют | данные отсутствуют |
| Государственный регистратор | | | ФГИС ЕГРН | |
| полное наименование должности | | | подпись | |
| | | | инициалы, фамилия | |

М.П.

Выписка из Единого государственного реестра недвижимости об объекте недвижимости
Сведения о частях земельного участка

| Земельный участок | | | | |
|--------------------------------|---------------|--------------------------------------|--|--|
| (вид объекта недвижимости) | | | | |
| Лист № __ Раздела 4.2 | | Всего листов раздела 4.2 : __ | | Всего разделов: __ |
| 30.09.2021 № 99/2021/420827280 | | | | |
| Кадастровый номер: | | | 02:22:000000:239 (единое землепользование) | |
| Номер точки | Координаты, м | | Описание закрепления на местности | Средняя квадратическая погрешность определения координат характерных точек границы части земельного участка, м |
| | X | Y | | |
| 1 | 2 | 3 | 4 | 5 |
| 2628 | 738599.22 | 1300044.88 | данные отсутствуют | данные отсутствуют |
| 2629 | 738578.91 | 1300062.26 | данные отсутствуют | данные отсутствуют |
| 2630 | 738568.05 | 1299909.42 | данные отсутствуют | данные отсутствуют |
| 2631 | 738480.01 | 1299812.75 | данные отсутствуют | данные отсутствуют |
| 2632 | 738435.2 | 1299763.57 | данные отсутствуют | данные отсутствуют |
| 2633 | 738399.37 | 1299178.1 | данные отсутствуют | данные отсутствуют |
| 2634 | 738413.62 | 1299190.55 | данные отсутствуют | данные отсутствуют |
| 2635 | 738456.1 | 1299224.1 | данные отсутствуют | данные отсутствуют |
| 2636 | 738512.36 | 1299271.51 | данные отсутствуют | данные отсутствуют |
| 2637 | 738507.96 | 1299323.68 | данные отсутствуют | данные отсутствуют |
| 2638 | 738519.15 | 1299384.33 | данные отсутствуют | данные отсутствуют |
| 2639 | 738519.96 | 1299388.69 | данные отсутствуют | данные отсутствуют |
| 2640 | 738520.56 | 1299391.99 | данные отсутствуют | данные отсутствуют |
| 2641 | 738521.5 | 1299397.03 | данные отсутствуют | данные отсутствуют |
| 2642 | 738521.85 | 1299398.95 | данные отсутствуют | данные отсутствуют |
| 2643 | 738498.1 | 1299388.74 | данные отсутствуют | данные отсутствуют |
| 2644 | 738486.29 | 1299324.75 | данные отсутствуют | данные отсутствуют |
| Государственный регистратор | | | | ФГИС ЕГРН |
| полное наименование должности | | | подпись | инициалы, фамилия |

М.П.

Выписка из Единого государственного реестра недвижимости об объекте недвижимости
Сведения о частях земельного участка

| Земельный участок | | | | |
|--------------------------------|---------------|--------------------------------------|--|--|
| (вид объекта недвижимости) | | | | |
| Лист № __ Раздела 4.2 | | Всего листов раздела 4.2 : __ | | Всего разделов: __ |
| 30.09.2021 № 99/2021/420827280 | | | | |
| Кадастровый номер: | | | 02:22:000000:239 (единое землепользование) | |
| Номер точки | Координаты, м | | Описание закрепления на местности | Средняя квадратическая погрешность определения координат характерных точек границы части земельного участка, м |
| | X | Y | | |
| 1 | 2 | 3 | 4 | 5 |
| 2645 | 738490.21 | 1299278.43 | данные отсутствуют | данные отсутствуют |
| 2646 | 738419.95 | 1299222.94 | данные отсутствуют | данные отсутствуют |
| 2647 | 738392.6 | 1299549.95 | данные отсутствуют | данные отсутствуют |
| 2648 | 738384.7 | 1299572.32 | данные отсутствуют | данные отсутствуют |
| 2649 | 738360.81 | 1299607.16 | данные отсутствуют | данные отсутствуют |
| 2650 | 738355.64 | 1299611.79 | данные отсутствуют | данные отсутствуют |
| 2651 | 738360.75 | 1299620.73 | данные отсутствуют | данные отсутствуют |
| 2652 | 738421.53 | 1299686.45 | данные отсутствуют | данные отсутствуют |
| 2653 | 738395.69 | 1299720.18 | данные отсутствуют | данные отсутствуют |
| 2654 | 738325.79 | 1299643.42 | данные отсутствуют | данные отсутствуют |
| 2655 | 738322.35 | 1299636.94 | данные отсутствуют | данные отсутствуют |
| 2656 | 738340.22 | 1299620.26 | данные отсутствуют | данные отсутствуют |
| 2657 | 738326 | 1299605 | данные отсутствуют | данные отсутствуют |
| 2658 | 738330.85 | 1299602.22 | данные отсутствуют | данные отсутствуют |
| 2659 | 738330.86 | 1299607 | данные отсутствуют | данные отсутствуют |
| 2659 | 738330.86 | 1299607 | данные отсутствуют | данные отсутствуют |
| 2659 | 738330.86 | 1299607 | данные отсутствуют | данные отсутствуют |
| Государственный регистратор | | | | ФГИС ЕГРН |
| полное наименование должности | | | подпись | инициалы, фамилия |

М.П.

| Земельный участок | | | | |
|--------------------------------|---------------|--------------------------------------|--|--|
| (вид объекта недвижимости) | | | | |
| Лист № __ Раздела 4.2 | | Всего листов раздела 4.2 : __ | | Всего разделов: __ |
| 30.09.2021 № 99/2021/420827280 | | | | |
| Кадастровый номер: | | | 02:22:000000:239 (единое землепользование) | |
| Номер точки | Координаты, м | | Описание закрепления на местности | Средняя квадратическая погрешность определения координат характерных точек границы части земельного участка, м |
| | X | Y | | |
| 1 | 2 | 3 | 4 | 5 |
| 2660 | 738332.86 | 1299607 | данные отсутствуют | данные отсутствуют |
| 2660 | 738332.86 | 1299607 | данные отсутствуют | данные отсутствуют |
| 2660 | 738332.86 | 1299607 | данные отсутствуют | данные отсутствуют |
| 2661 | 738332.85 | 1299601.08 | данные отсутствуют | данные отсутствуют |
| 2662 | 738339.84 | 1299597.07 | данные отсутствуют | данные отсутствуют |
| 2663 | 737262.6 | 1298208.84 | данные отсутствуют | данные отсутствуют |
| 2664 | 737354.2 | 1298243.02 | данные отсутствуют | данные отсутствуют |
| 2665 | 737342.46 | 1298261.59 | данные отсутствуют | данные отсутствуют |
| 2666 | 737250.04 | 1298227.11 | данные отсутствуют | данные отсутствуют |
| 2667 | 737063.6 | 1298462.45 | данные отсутствуют | данные отсутствуют |
| 2668 | 737054.76 | 1298494.01 | данные отсутствуют | данные отсутствуют |
| 2669 | 737036.13 | 1298478.61 | данные отсутствуют | данные отсутствуют |
| 2670 | 737036.78 | 1298478.49 | данные отсутствуют | данные отсутствуют |
| 2671 | 737037.14 | 1298477.21 | данные отсутствуют | данные отсутствуют |
| 2672 | 737182.85 | 1298273.93 | данные отсутствуют | данные отсутствуют |
| 2673 | 737182.85 | 1298264.99 | данные отсутствуют | данные отсутствуют |
| 2674 | 737211.08 | 1298249.6 | данные отсутствуют | данные отсутствуют |
| Государственный регистратор | | | ФГИС ЕГРН | |
| полное наименование должности | | | подпись | |
| | | | инициалы, фамилия | |

М.П.

| Земельный участок | | | | |
|--------------------------------|---------------|--------------------------------------|--|--|
| (вид объекта недвижимости) | | | | |
| Лист № __ Раздела 4.2 | | Всего листов раздела 4.2 : __ | | Всего разделов: __ |
| 30.09.2021 № 99/2021/420827280 | | | | |
| Кадастровый номер: | | | 02:22:000000:239 (единое землепользование) | |
| Номер точки | Координаты, м | | Описание закрепления на местности | Средняя квадратическая погрешность определения координат характерных точек границы части земельного участка, м |
| | X | Y | | |
| 1 | 2 | 3 | 4 | 5 |
| 2675 | 738512.3 | 1299271.46 | данные отсутствуют | данные отсутствуют |
| 2676 | 738521.18 | 1299310.05 | данные отсутствуют | данные отсутствуют |
| 2677 | 738541.08 | 1299378.95 | данные отсутствуют | данные отсутствуют |
| 2678 | 738540.8 | 1299381.26 | данные отсутствуют | данные отсутствуют |
| 2679 | 738497.92 | 1299388.54 | данные отсутствуют | данные отсутствуют |
| 2680 | 738505.84 | 1299379.47 | данные отсутствуют | данные отсутствуют |
| 2681 | 738488.39 | 1299319.04 | данные отсутствуют | данные отсутствуют |
| 2682 | 738469.05 | 1299235 | данные отсутствуют | данные отсутствуют |
| 2683 | 738467.44 | 1299080.23 | данные отсутствуют | данные отсутствуют |
| 2684 | 738477.08 | 1299119.99 | данные отсутствуют | данные отсутствуют |
| 2685 | 738449.87 | 1299152.07 | данные отсутствуют | данные отсутствуют |
| 2686 | 738441.49 | 1299117.53 | данные отсутствуют | данные отсутствуют |
| 2687 | 738488.97 | 1299053.61 | данные отсутствуют | данные отсутствуют |
| 2688 | 738469.93 | 1299076.65 | данные отсутствуют | данные отсутствуют |
| 2689 | 738368.2 | 1299533.48 | данные отсутствуют | данные отсутствуют |
| 2690 | 738396.68 | 1299552.7 | данные отсутствуют | данные отсутствуют |
| 2691 | 738344.46 | 1299609.95 | данные отсутствуют | данные отсутствуют |
| Государственный регистратор | | | ФГИС ЕГРН | |
| полное наименование должности | | | подпись | |
| | | | инициалы, фамилия | |

М.П.

Выписка из Единого государственного реестра недвижимости об объекте недвижимости
Сведения о частях земельного участка

| Земельный участок | | | | |
|---------------------------------|---------------|---|--|--|
| (вид объекта недвижимости) | | | | |
| Лист № _____ Раздела 4.2 | | Всего листов раздела 4.2 : _____ | | Всего разделов: _____ |
| 30.09.2021 № 99/2021/420827280 | | | | |
| Кадастровый номер: | | | 02:22:000000:239 (единое землепользование) | |
| Номер точки | Координаты, м | | Описание закрепления на местности | Средняя квадратическая погрешность определения координат характерных точек границы части земельного участка, м |
| | X | Y | | |
| 1 | 2 | 3 | 4 | 5 |
| 2692 | 738329.08 | 1299608.32 | данные отсутствуют | данные отсутствуют |
| 2693 | 738321.3 | 1299599.96 | данные отсутствуют | данные отсутствуют |
| 2693 | 738321.3 | 1299599.96 | данные отсутствуют | данные отсутствуют |
| 2694 | 738317.51 | 1299603.47 | данные отсутствуют | данные отсутствуют |
| 2695 | 738319.24 | 1299587.13 | данные отсутствуют | данные отсутствуют |
| 2696 | 738322.57 | 1299597.78 | данные отсутствуют | данные отсутствуют |
| 2697 | 738338.1 | 1299593.16 | данные отсутствуют | данные отсутствуют |
| 2698 | 739475.67 | 1298055.49 | данные отсутствуют | данные отсутствуют |
| 2699 | 737807.69 | 1296257.31 | данные отсутствуют | данные отсутствуют |
| 2700 | 737860.7 | 1296310.68 | данные отсутствуют | данные отсутствуют |
| 2701 | 738039.68 | 1296498.45 | данные отсутствуют | данные отсутствуют |
| 2702 | 738251.96 | 1296725.76 | данные отсутствуют | данные отсутствуют |
| 2703 | 738455.23 | 1296954.15 | данные отсутствуют | данные отсутствуют |
| 2704 | 739463 | 1298064.13 | данные отсутствуют | данные отсутствуют |
| 2704 | 739463 | 1298064.13 | данные отсутствуют | данные отсутствуют |
| 2705 | 739531.66 | 1298137.17 | данные отсутствуют | данные отсутствуют |
| 2706 | 739511.25 | 1298114.38 | данные отсутствуют | данные отсутствуют |
| Государственный регистратор | | | ФГИС ЕГРН | |
| полное наименование должности | | | подпись | |
| | | | инициалы, фамилия | |

М.П.

Выписка из Единого государственного реестра недвижимости об объекте недвижимости
Сведения о частях земельного участка

| Земельный участок | | | | |
|---------------------------------|---------------|---|--|--|
| (вид объекта недвижимости) | | | | |
| Лист № _____ Раздела 4.2 | | Всего листов раздела 4.2 : _____ | | Всего разделов: _____ |
| 30.09.2021 № 99/2021/420827280 | | | | |
| Кадастровый номер: | | | 02:22:000000:239 (единое землепользование) | |
| Номер точки | Координаты, м | | Описание закрепления на местности | Средняя квадратическая погрешность определения координат характерных точек границы части земельного участка, м |
| | X | Y | | |
| 1 | 2 | 3 | 4 | 5 |
| 2707 | 739470.9 | 1298073.36 | данные отсутствуют | данные отсутствуют |
| 2708 | 739455.56 | 1298088.24 | данные отсутствуют | данные отсутствуют |
| 2709 | 739433.01 | 1298062.75 | данные отсутствуют | данные отсутствуют |
| 2710 | 739447.25 | 1298048.94 | данные отсутствуют | данные отсутствуют |
| 2711 | 739367.77 | 1297965.53 | данные отсутствуют | данные отсутствуют |
| 2712 | 739106.78 | 1297679.6 | данные отсутствуют | данные отсутствуют |
| 2713 | 738685.86 | 1297221.1 | данные отсутствуют | данные отсутствуют |
| 2714 | 738565.88 | 1297092.81 | данные отсутствуют | данные отсутствуют |
| 2715 | 738504.92 | 1297029.22 | данные отсутствуют | данные отсутствуют |
| 2716 | 738372.09 | 1296886.23 | данные отсутствуют | данные отсутствуют |
| 2717 | 738306.34 | 1296811.78 | данные отсутствуют | данные отсутствуют |
| 2718 | 738079.43 | 1296569.24 | данные отсутствуют | данные отсутствуют |
| 2719 | 737809.93 | 1296271.17 | данные отсутствуют | данные отсутствуют |
| 2720 | 739521.84 | 1298113 | данные отсутствуют | данные отсутствуют |
| 2720 | 739521.84 | 1298113 | данные отсутствуют | данные отсутствуют |
| 2721 | 739520.2 | 1298114.55 | данные отсутствуют | данные отсутствуют |
| 2722 | 739520.18 | 1298114.57 | данные отсутствуют | данные отсутствуют |
| Государственный регистратор | | | ФГИС ЕГРН | |
| полное наименование должности | | | подпись | |
| | | | инициалы, фамилия | |

М.П.

| Земельный участок | | | | |
|--------------------------------|---------------|--------------------------------------|--|--|
| (вид объекта недвижимости) | | | | |
| Лист № __ Раздела 4.2 | | Всего листов раздела 4.2 : __ | | Всего разделов: __ |
| 30.09.2021 № 99/2021/420827280 | | | | |
| Кадастровый номер: | | | 02:22:000000:239 (единое землепользование) | |
| Номер точки | Координаты, м | | Описание закрепления на местности | Средняя квадратическая погрешность определения координат характерных точек границы части земельного участка, м |
| | X | Y | | |
| 1 | 2 | 3 | 4 | 5 |
| 2723 | 739520.17 | 1298114.62 | данные отсутствуют | данные отсутствуют |
| 2724 | 739520.18 | 1298114.67 | данные отсутствуют | данные отсутствуют |
| 2725 | 739520.19 | 1298114.69 | данные отсутствуют | данные отсутствуют |
| 2726 | 739521.94 | 1298113 | данные отсутствуют | данные отсутствуют |
| 2726 | 739521.94 | 1298113 | данные отсутствуют | данные отсутствуют |
| 2727 | 739309 | 1297881.45 | данные отсутствуют | данные отсутствуют |
| 2727 | 739309 | 1297881.45 | данные отсутствуют | данные отсутствуют |
| 2728 | 739309 | 1297881.31 | данные отсутствуют | данные отсутствуют |
| 2728 | 739309 | 1297881.31 | данные отсутствуют | данные отсутствуют |
| 2729 | 738781.4 | 1297308 | данные отсутствуют | данные отсутствуют |
| 2729 | 738781.4 | 1297308 | данные отсутствуют | данные отсутствуют |
| 2730 | 738781.54 | 1297308 | данные отсутствуют | данные отсутствуют |
| 2730 | 738781.54 | 1297308 | данные отсутствуют | данные отсутствуют |
| 2731 | 738668.43 | 1297188.45 | данные отсутствуют | данные отсутствуют |
| 2732 | 738668.45 | 1297188.47 | данные отсутствуют | данные отсутствуют |
| 2733 | 738668.5 | 1297188.48 | данные отсутствуют | данные отсутствуют |
| 2734 | 738246 | 1296732.14 | данные отсутствуют | данные отсутствуют |
| Государственный регистратор | | | ФГИС ЕГРН | |
| полное наименование должности | | | подпись | |
| | | | инициалы, фамилия | |

М.П.

| Земельный участок | | | | |
|--------------------------------|---------------|--------------------------------------|--|--|
| (вид объекта недвижимости) | | | | |
| Лист № __ Раздела 4.2 | | Всего листов раздела 4.2 : __ | | Всего разделов: __ |
| 30.09.2021 № 99/2021/420827280 | | | | |
| Кадастровый номер: | | | 02:22:000000:239 (единое землепользование) | |
| Номер точки | Координаты, м | | Описание закрепления на местности | Средняя квадратическая погрешность определения координат характерных точек границы части земельного участка, м |
| | X | Y | | |
| 1 | 2 | 3 | 4 | 5 |
| 2734 | 738246 | 1296732.14 | данные отсутствуют | данные отсутствуют |
| 2735 | 738246 | 1296732 | данные отсутствуют | данные отсутствуют |
| 2735 | 738246 | 1296732 | данные отсутствуют | данные отсутствуют |
| 2736 | 740666.8 | 1299331.9 | данные отсутствуют | данные отсутствуют |
| 2737 | 740883.91 | 1299590.47 | данные отсутствуют | данные отсутствуют |
| 2738 | 741359.56 | 1300187.73 | данные отсутствуют | данные отсутствуют |
| 2739 | 740894.99 | 1299632.26 | данные отсутствуют | данные отсутствуют |
| 2740 | 740860.84 | 1299588.4 | данные отсутствуют | данные отсутствуют |
| 2741 | 740838.56 | 1299563.2 | данные отсутствуют | данные отсутствуют |
| 2742 | 740652.3 | 1299354.19 | данные отсутствуют | данные отсутствуют |
| 2743 | 740528.97 | 1299221.46 | данные отсутствуют | данные отсутствуют |
| 2744 | 740399.62 | 1299085.28 | данные отсутствуют | данные отсутствуют |
| 2745 | 740263.74 | 1298933.76 | данные отсутствуют | данные отсутствуют |
| 2746 | 740126.75 | 1298791.88 | данные отсутствуют | данные отсутствуют |
| 2747 | 740039.77 | 1298694.91 | данные отсутствуют | данные отсутствуют |
| 2747 | 740039.77 | 1298694.91 | данные отсутствуют | данные отсутствуют |
| 2748 | 741351.55 | 1300185.52 | данные отсутствуют | данные отсутствуют |
| Государственный регистратор | | | ФГИС ЕГРН | |
| полное наименование должности | | | подпись | |
| | | | инициалы, фамилия | |

М.П.

Выписка из Единого государственного реестра недвижимости об объекте недвижимости
Сведения о частях земельного участка

| Земельный участок | | | | |
|--------------------------------|---------------|--------------------------------------|--|--|
| (вид объекта недвижимости) | | | | |
| Лист № __ Раздела 4.2 | | Всего листов раздела 4.2 : __ | | Всего разделов: __ |
| 30.09.2021 № 99/2021/420827280 | | | | |
| Кадастровый номер: | | | 02:22:000000:239 (единое землепользование) | |
| Номер точки | Координаты, м | | Описание закрепления на местности | Средняя квадратическая погрешность определения координат характерных точек границы части земельного участка, м |
| | X | Y | | |
| 1 | 2 | 3 | 4 | 5 |
| 2749 | 741345 | 1300193.38 | данные отсутствуют | данные отсутствуют |
| 2749 | 741345 | 1300193.38 | данные отсутствуют | данные отсутствуют |
| 2750 | 741261 | 1300095.27 | данные отсутствуют | данные отсутствуют |
| 2750 | 741261 | 1300095.27 | данные отсутствуют | данные отсутствуют |
| 2751 | 741179.3 | 1299979 | данные отсутствуют | данные отсутствуют |
| 2751 | 741179.3 | 1299979 | данные отсутствуют | данные отсутствуют |
| 2752 | 741178.79 | 1299982.27 | данные отсутствуют | данные отсутствуют |
| 2753 | 741178.82 | 1299982.3 | данные отсутствуют | данные отсутствуют |
| 2754 | 741178.87 | 1299982.31 | данные отсутствуют | данные отсутствуют |
| 2755 | 741178.92 | 1299982.3 | данные отсутствуют | данные отсутствуют |
| 2756 | 741178.93 | 1299982.29 | данные отсутствуют | данные отсутствуют |
| 2757 | 741089.04 | 1299862.49 | данные отсутствуют | данные отсутствуют |
| 2758 | 741089.07 | 1299862.46 | данные отсутствуют | данные отсутствуют |
| 2759 | 741089.08 | 1299862.41 | данные отсутствуют | данные отсутствуют |
| 2760 | 741089.07 | 1299862.36 | данные отсутствуют | данные отсутствуют |
| 2761 | 741089.06 | 1299862.35 | данные отсутствуют | данные отсутствуют |
| 2762 | 740769 | 1299467.25 | данные отсутствуют | данные отсутствуют |
| Государственный регистратор | | | ФГИС ЕГРН | |
| полное наименование должности | | | подпись | |
| | | | инициалы, фамилия | |

М.П.

Выписка из Единого государственного реестра недвижимости об объекте недвижимости
Сведения о частях земельного участка

| Земельный участок | | | | |
|--------------------------------|---------------|--------------------------------------|--|--|
| (вид объекта недвижимости) | | | | |
| Лист № __ Раздела 4.2 | | Всего листов раздела 4.2 : __ | | Всего разделов: __ |
| 30.09.2021 № 99/2021/420827280 | | | | |
| Кадастровый номер: | | | 02:22:000000:239 (единое землепользование) | |
| Номер точки | Координаты, м | | Описание закрепления на местности | Средняя квадратическая погрешность определения координат характерных точек границы части земельного участка, м |
| | X | Y | | |
| 1 | 2 | 3 | 4 | 5 |
| 2762 | 740769 | 1299467.25 | данные отсутствуют | данные отсутствуют |
| 2763 | 740450.49 | 1299119 | данные отсутствуют | данные отсутствуют |
| 2763 | 740450.49 | 1299119 | данные отсутствуют | данные отсутствуют |
| 2764 | 740344.79 | 1299008 | данные отсутствуют | данные отсутствуют |
| 2764 | 740344.79 | 1299008 | данные отсутствуют | данные отсутствуют |
| 2765 | 740346.35 | 1299009.71 | данные отсутствуют | данные отсутствуют |
| 2766 | 740346.37 | 1299009.73 | данные отсутствуют | данные отсутствуют |
| 2767 | 740346.42 | 1299009.74 | данные отсутствуют | данные отсутствуют |
| 2768 | 740346.47 | 1299009.73 | данные отсутствуют | данные отсутствуют |
| 2769 | 740241.12 | 1298895 | данные отсутствуют | данные отсутствуют |
| 2769 | 740241.12 | 1298895 | данные отсутствуют | данные отсутствуют |
| 2770 | 740244.43 | 1298895.28 | данные отсутствуют | данные отсутствуют |
| 2771 | 740244.45 | 1298895.25 | данные отсутствуют | данные отсутствуют |
| 2772 | 740244.46 | 1298895.2 | данные отсутствуют | данные отсутствуют |
| 2773 | 740244.45 | 1298895.15 | данные отсутствуют | данные отсутствуют |
| 2774 | 740244.44 | 1298895.13 | данные отсутствуют | данные отсутствуют |
| 2775 | 740136 | 1298782.39 | данные отсутствуют | данные отсутствуют |
| Государственный регистратор | | | ФГИС ЕГРН | |
| полное наименование должности | | | подпись | |
| | | | инициалы, фамилия | |

М.П.

| Земельный участок | | | | |
|---------------------------------|---------------|---|--|--|
| (вид объекта недвижимости) | | | | |
| Лист № _____ Раздела 4.2 | | Всего листов раздела 4.2 : _____ | | Всего разделов: _____ |
| 30.09.2021 № 99/2021/420827280 | | | | |
| Кадастровый номер: | | | 02:22:000000:239 (единое землепользование) | |
| Номер точки | Координаты, м | | Описание закрепления на местности | Средняя квадратическая погрешность определения координат характерных точек границы части земельного участка, м |
| | X | Y | | |
| 1 | 2 | 3 | 4 | 5 |
| 2775 | 740136 | 1298782.39 | данные отсутствуют | данные отсутствуют |
| 2776 | 740136 | 1298782.49 | данные отсутствуют | данные отсутствуют |
| 2776 | 740136 | 1298782.49 | данные отсутствуют | данные отсутствуют |
| 2777 | 740024.73 | 1298678.13 | данные отсутствуют | данные отсутствуют |
| 2778 | 740008.24 | 1298658.26 | данные отсутствуют | данные отсутствуют |
| 2779 | 738297.88 | 1299621.66 | данные отсутствуют | данные отсутствуют |
| 2780 | 738296.77 | 1299622.69 | данные отсутствуют | данные отсутствуют |
| 2780 | 738296.77 | 1299622.69 | данные отсутствуют | данные отсутствуют |
| 2781 | 738308.81 | 1299635.42 | данные отсутствуют | данные отсутствуют |
| 2782 | 738221.6 | 1299774.66 | данные отсутствуют | данные отсутствуют |
| 2783 | 738204.38 | 1299800.96 | данные отсутствуют | данные отсутствуют |
| 2784 | 738180.41 | 1299775.52 | данные отсутствуют | данные отсутствуют |
| 2785 | 738192.87 | 1299756.47 | данные отсутствуют | данные отсутствуют |
| 2786 | 738282.95 | 1299612.68 | данные отсутствуют | данные отсутствуют |
| 2787 | 736703.59 | 1299059.34 | данные отсутствуют | данные отсутствуют |
| 2788 | 736696.01 | 1299059.78 | данные отсутствуют | данные отсутствуют |
| 2789 | 736651.95 | 1299160.31 | данные отсутствуют | данные отсутствуют |
| Государственный регистратор | | | ФГИС ЕГРН | |
| полное наименование должности | | | подпись | |
| | | | инициалы, фамилия | |

М.П.

| Земельный участок | | | | |
|---------------------------------|---------------|---|--|--|
| (вид объекта недвижимости) | | | | |
| Лист № _____ Раздела 4.2 | | Всего листов раздела 4.2 : _____ | | Всего разделов: _____ |
| 30.09.2021 № 99/2021/420827280 | | | | |
| Кадастровый номер: | | | 02:22:000000:239 (единое землепользование) | |
| Номер точки | Координаты, м | | Описание закрепления на местности | Средняя квадратическая погрешность определения координат характерных точек границы части земельного участка, м |
| | X | Y | | |
| 1 | 2 | 3 | 4 | 5 |
| 2790 | 736599.19 | 1299266.68 | данные отсутствуют | данные отсутствуют |
| 2791 | 736548.48 | 1299375.71 | данные отсутствуют | данные отсутствуют |
| 2792 | 736496.75 | 1299481.74 | данные отсутствуют | данные отсутствуют |
| 2793 | 736393.54 | 1299700.01 | данные отсутствуют | данные отсутствуют |
| 2794 | 736364.38 | 1299763.84 | данные отсутствуют | данные отсутствуют |
| 2795 | 736321.78 | 1299775.28 | данные отсутствуют | данные отсутствуют |
| 2796 | 736362.68 | 1299685.72 | данные отсутствуют | данные отсутствуют |
| 2797 | 736466.05 | 1299467.12 | данные отсутствуют | данные отсутствуют |
| 2798 | 736517.72 | 1299361.23 | данные отсутствуют | данные отсутствуют |
| 2799 | 736568.46 | 1299252.15 | данные отсутствуют | данные отсутствуют |
| 2800 | 736620.96 | 1299146.29 | данные отсутствуют | данные отсутствуют |
| 2801 | 736669.06 | 1299036.58 | данные отсутствуют | данные отсутствуют |
| 2802 | 736683.66 | 1299026.44 | данные отсутствуют | данные отсутствуют |
| 2803 | 736718.09 | 1299024.46 | данные отсутствуют | данные отсутствуют |
| 2804 | 736481.97 | 1299473.27 | данные отсутствуют | данные отсутствуют |
| 2805 | 736481.92 | 1299473.28 | данные отсутствуют | данные отсутствуют |
| 2806 | 736481.89 | 1299473.32 | данные отсутствуют | данные отсутствуют |
| Государственный регистратор | | | ФГИС ЕГРН | |
| полное наименование должности | | | подпись | |
| | | | инициалы, фамилия | |

М.П.

Выписка из Единого государственного реестра недвижимости об объекте недвижимости
Сведения о частях земельного участка

| Земельный участок | | | | |
|--------------------------------|---------------|--------------------------------------|--|--|
| (вид объекта недвижимости) | | | | |
| Лист № __ Раздела <u>4.2</u> | | Всего листов раздела <u>4.2</u> : __ | | Всего разделов: __ |
| 30.09.2021 № 99/2021/420827280 | | | | |
| Кадастровый номер: | | | 02:22:000000:239 (единое землепользование) | |
| Номер точки | Координаты, м | | Описание закрепления на местности | Средняя квадратическая погрешность определения координат характерных точек границы части земельного участка, м |
| | X | Y | | |
| 1 | 2 | 3 | 4 | 5 |
| 2807 | 736481.88 | 1299473.33 | данные отсутствуют | данные отсутствуют |
| 2808 | 736482.01 | 1299473.28 | данные отсутствуют | данные отсутствуют |
| 2809 | 736583.71 | 1299261 | данные отсутствуют | данные отсутствуют |
| 2809 | 736583.71 | 1299261 | данные отсутствуют | данные отсутствуют |
| 2810 | 736583.72 | 1299261 | данные отсутствуют | данные отсутствуют |
| 2810 | 736583.72 | 1299261 | данные отсутствуют | данные отсутствуют |
| 2811 | 736636.22 | 1299156 | данные отсутствуют | данные отсутствуют |
| 2811 | 736636.22 | 1299156 | данные отсутствуют | данные отсутствуют |
| 2812 | 736688.58 | 1299042.23 | данные отсутствуют | данные отсутствуют |
| 2813 | 733909.49 | 1299039.3 | данные отсутствуют | данные отсутствуют |
| 2814 | 734421.98 | 1299353.31 | данные отсутствуют | данные отсутствуют |
| 2815 | 734551.76 | 1299434.18 | данные отсутствуют | данные отсутствуют |
| 2816 | 734557.24 | 1299437.52 | данные отсутствуют | данные отсутствуют |
| 2817 | 734685.01 | 1299555.5 | данные отсутствуют | данные отсутствуют |
| 2818 | 734669.89 | 1299546.03 | данные отсутствуют | данные отсутствуют |
| 2819 | 734541.91 | 1299467.99 | данные отсутствуют | данные отсутствуют |
| 2820 | 733936.99 | 1299089.39 | данные отсутствуют | данные отсутствуют |
| Государственный регистратор | | | | ФГИС ЕГРН |
| полное наименование должности | | | подпись | инициалы, фамилия |

М.П.

Выписка из Единого государственного реестра недвижимости об объекте недвижимости
Сведения о частях земельного участка

| Земельный участок | | | | |
|--------------------------------|---------------|--------------------------------------|--|--|
| (вид объекта недвижимости) | | | | |
| Лист № __ Раздела <u>4.2</u> | | Всего листов раздела <u>4.2</u> : __ | | Всего разделов: __ |
| 30.09.2021 № 99/2021/420827280 | | | | |
| Кадастровый номер: | | | 02:22:000000:239 (единое землепользование) | |
| Номер точки | Координаты, м | | Описание закрепления на местности | Средняя квадратическая погрешность определения координат характерных точек границы части земельного участка, м |
| | X | Y | | |
| 1 | 2 | 3 | 4 | 5 |
| 2821 | 733933.95 | 1299094.16 | данные отсутствуют | данные отсутствуют |
| 2822 | 733876.46 | 1299058.94 | данные отсутствуют | данные отсутствуют |
| 2823 | 733874.71 | 1299056.6 | данные отсутствуют | данные отсутствуют |
| 2824 | 734139.49 | 1299201.56 | данные отсутствуют | данные отсутствуют |
| 2825 | 734139.48 | 1299201.61 | данные отсутствуют | данные отсутствуют |
| 2826 | 734139.49 | 1299201.66 | данные отсутствуют | данные отсутствуют |
| 2827 | 734139.53 | 1299201.7 | данные отсутствуют | данные отсутствуют |
| 2828 | 733260.76 | 1298170.84 | данные отсутствуют | данные отсутствуют |
| 2829 | 733364.78 | 1298311.01 | данные отсутствуют | данные отсутствуют |
| 2830 | 733341.32 | 1298336.45 | данные отсутствуют | данные отсутствуют |
| 2831 | 733242.64 | 1298203.47 | данные отсутствуют | данные отсутствуют |
| 2832 | 733270.89 | 1298217.79 | данные отсутствуют | данные отсутствуют |
| 2833 | 733270.92 | 1298217.82 | данные отсутствуют | данные отсутствуют |
| 2834 | 733270.97 | 1298217.83 | данные отсутствуют | данные отсутствуют |
| 2835 | 733271.02 | 1298217.82 | данные отсутствуют | данные отсутствуют |
| 2836 | 733271.03 | 1298217.81 | данные отсутствуют | данные отсутствуют |
| 2837 | 738251.15 | 1299413.64 | данные отсутствуют | данные отсутствуют |
| Государственный регистратор | | | | ФГИС ЕГРН |
| полное наименование должности | | | подпись | инициалы, фамилия |

М.П.

| Земельный участок | | | | |
|--------------------------------|---------------|--------------------------------------|--|--|
| (вид объекта недвижимости) | | | | |
| Лист № __ Раздела <u>4.2</u> | | Всего листов раздела <u>4.2</u> : __ | | Всего разделов: __ |
| 30.09.2021 № 99/2021/420827280 | | | | |
| Кадастровый номер: | | | 02:22:000000:239 (единое землепользование) | |
| Номер точки | Координаты, м | | Описание закрепления на местности | Средняя квадратическая погрешность определения координат характерных точек границы части земельного участка, м |
| | X | Y | | |
| 1 | 2 | 3 | 4 | 5 |
| 2838 | 738255.8 | 1299419.7 | данные отсутствуют | данные отсутствуют |
| 2839 | 738380.61 | 1299578.2 | данные отсутствуют | данные отсутствуют |
| 2840 | 738377.63 | 1299582.49 | данные отсутствуют | данные отсутствуют |
| 2841 | 738251.85 | 1299422.76 | данные отсутствуют | данные отсутствуют |
| 2842 | 738247.82 | 1299417.52 | данные отсутствуют | данные отсутствуют |
| 2843 | 738322.14 | 1299576.67 | данные отсутствуют | данные отсутствуют |
| 2844 | 738332.43 | 1299587.84 | данные отсутствуют | данные отсутствуют |
| 2845 | 738336.27 | 1299592.01 | данные отсутствуют | данные отсутствуют |
| 2846 | 738337.64 | 1299593.49 | данные отсутствуют | данные отсутствуют |
| 2847 | 738362.14 | 1299620.07 | данные отсутствуют | данные отсутствуют |
| 2848 | 738316.17 | 1299662.99 | данные отсутствуют | данные отсутствуют |
| 2849 | 738291.97 | 1299637.87 | данные отсутствуют | данные отсутствуют |
| 2850 | 738290.53 | 1299636.38 | данные отсутствуют | данные отсутствуют |
| 2851 | 738275.26 | 1299620.53 | данные отсутствуют | данные отсутствуют |
| 2852 | 738303.23 | 1299594.36 | данные отсутствуют | данные отсутствуют |
| 2853 | 738311.05 | 1299587.05 | данные отсутствуют | данные отсутствуют |
| 2854 | 738315.93 | 1299642.93 | данные отсутствуют | данные отсутствуют |
| Государственный регистратор | | | ФГИС ЕГРН | |
| полное наименование должности | | | подпись | |
| | | | инициалы, фамилия | |

М.П.

| Земельный участок | | | | |
|--------------------------------|---------------|--------------------------------------|--|--|
| (вид объекта недвижимости) | | | | |
| Лист № __ Раздела <u>4.2</u> | | Всего листов раздела <u>4.2</u> : __ | | Всего разделов: __ |
| 30.09.2021 № 99/2021/420827280 | | | | |
| Кадастровый номер: | | | 02:22:000000:239 (единое землепользование) | |
| Номер точки | Координаты, м | | Описание закрепления на местности | Средняя квадратическая погрешность определения координат характерных точек границы части земельного участка, м |
| | X | Y | | |
| 1 | 2 | 3 | 4 | 5 |
| 2855 | 738340.21 | 1299620.26 | данные отсутствуют | данные отсутствуют |
| 2856 | 745363.16 | 1296234.21 | данные отсутствуют | данные отсутствуют |
| 2857 | 745260.55 | 1296642.57 | данные отсутствуют | данные отсутствуют |
| 2858 | 745248.67 | 1296656.87 | данные отсутствуют | данные отсутствуют |
| 2859 | 745235.38 | 1296677.97 | данные отсутствуют | данные отсутствуют |
| 2860 | 745210.8 | 1296711.8 | данные отсутствуют | данные отсутствуют |
| 2861 | 745179.03 | 1296749.93 | данные отсутствуют | данные отсутствуют |
| 2862 | 745146.99 | 1296783.82 | данные отсутствуют | данные отсутствуют |
| 2863 | 745116.28 | 1296818.24 | данные отсутствуют | данные отсутствуют |
| 2864 | 745081.86 | 1296853.19 | данные отсутствуют | данные отсутствуют |
| 2865 | 745043.2 | 1296892.37 | данные отсутствуют | данные отсутствуют |
| 2866 | 745013.02 | 1296924.67 | данные отсутствуют | данные отсутствуют |
| 2867 | 744978.07 | 1296963.33 | данные отсутствуют | данные отсутствуют |
| 2868 | 744939.15 | 1297006.22 | данные отсутствуют | данные отсутствуют |
| 2869 | 744905.79 | 1297046.99 | данные отсутствуют | данные отсутствуют |
| 2870 | 744877.2 | 1297078.24 | данные отсутствуют | данные отсутствуют |
| 2871 | 744842.25 | 1297111.07 | данные отсутствуют | данные отсутствуют |
| Государственный регистратор | | | ФГИС ЕГРН | |
| полное наименование должности | | | подпись | |
| | | | инициалы, фамилия | |

М.П.

Выписка из Единого государственного реестра недвижимости об объекте недвижимости
Сведения о частях земельного участка

| Земельный участок | | | | |
|--------------------------------|---------------|--------------------------------------|--|--|
| (вид объекта недвижимости) | | | | |
| Лист № __ Раздела <u>4.2</u> | | Всего листов раздела <u>4.2</u> : __ | | Всего разделов: __ |
| 30.09.2021 № 99/2021/420827280 | | | | |
| Кадастровый номер: | | | 02:22:000000:239 (единое землепользование) | |
| Номер точки | Координаты, м | | Описание закрепления на местности | Средняя квадратическая погрешность определения координат характерных точек границы части земельного участка, м |
| | X | Y | | |
| 1 | 2 | 3 | 4 | 5 |
| 2872 | 744812.07 | 1297142.84 | данные отсутствуют | данные отсутствуют |
| 2873 | 744811.89 | 1297143.05 | данные отсутствуют | данные отсутствуют |
| 2874 | 744321.89 | 1297332.96 | данные отсутствуют | данные отсутствуют |
| 2875 | 744365.58 | 1297292.83 | данные отсутствуют | данные отсутствуют |
| 2876 | 744420.12 | 1297246.23 | данные отсутствуют | данные отсутствуют |
| 2877 | 744454.01 | 1297213.93 | данные отсутствуют | данные отсутствуют |
| 2878 | 744506.96 | 1297171.04 | данные отсутствуют | данные отсутствуют |
| 2879 | 744548.26 | 1297132.92 | данные отсутствуют | данные отсутствуют |
| 2880 | 744580.04 | 1297102.2 | данные отсутствуют | данные отсутствуют |
| 2881 | 744608.1 | 1297072.02 | данные отсутствуют | данные отсутствуют |
| 2882 | 744624.04 | 1297052.16 | данные отсутствуют | данные отсутствуют |
| 2883 | 744826.1 | 1296833.18 | данные отсутствуют | данные отсутствуют |
| 2884 | 744829.44 | 1296829.5 | данные отсутствуют | данные отсутствуют |
| 2885 | 744864.39 | 1296790.84 | данные отсутствуют | данные отсутствуют |
| 2886 | 744894.57 | 1296758.54 | данные отсутствуют | данные отсутствуют |
| 2887 | 744933.23 | 1296719.36 | данные отсутствуют | данные отсутствуют |
| 2888 | 744967.65 | 1296684.41 | данные отсутствуют | данные отсутствуют |
| Государственный регистратор | | | ФГИС ЕГРН | |
| полное наименование должности | | | подпись | |
| | | | инициалы, фамилия | |

М.П.

Раздел 4.2

Выписка из Единого государственного реестра недвижимости об объекте недвижимости
Сведения о частях земельного участка

| Земельный участок | | | | |
|--------------------------------|---------------|--------------------------------------|--|--|
| (вид объекта недвижимости) | | | | |
| Лист № __ Раздела <u>4.2</u> | | Всего листов раздела <u>4.2</u> : __ | | Всего разделов: __ |
| 30.09.2021 № 99/2021/420827280 | | | | |
| Кадастровый номер: | | | 02:22:000000:239 (единое землепользование) | |
| Номер точки | Координаты, м | | Описание закрепления на местности | Средняя квадратическая погрешность определения координат характерных точек границы части земельного участка, м |
| | X | Y | | |
| 1 | 2 | 3 | 4 | 5 |
| 2889 | 744998.36 | 1296649.99 | данные отсутствуют | данные отсутствуют |
| 2890 | 745030.4 | 1296616.1 | данные отсутствуют | данные отсутствуют |
| 2890 | 745030.4 | 1296616.1 | данные отсутствуют | данные отсутствуют |
| 2891 | 745062.17 | 1296577.97 | данные отсутствуют | данные отсутствуют |
| 2892 | 745086.53 | 1296539.32 | данные отсутствуют | данные отсутствуют |
| 2893 | 745112.47 | 1296508.08 | данные отсутствуют | данные отсутствуют |
| 2894 | 745149.54 | 1296466.25 | данные отсутствуют | данные отсутствуют |
| 2895 | 745190.31 | 1296418.59 | данные отсутствуют | данные отсутствуют |
| 2896 | 745217.85 | 1296385.76 | данные отсутствуют | данные отсутствуют |
| 2897 | 745248.56 | 1296353.99 | данные отсутствуют | данные отсутствуют |
| 2898 | 745287.22 | 1296314.27 | данные отсутствуют | данные отсутствуют |
| 2899 | 745320.58 | 1296279.32 | данные отсутствуют | данные отсутствуют |
| 2900 | 745349.17 | 1296248.61 | данные отсутствуют | данные отсутствуют |
| 2901 | 744388.93 | 1297538.48 | данные отсутствуют | данные отсутствуют |
| 2902 | 744388.8 | 1297538.6 | данные отсутствуют | данные отсутствуют |
| 2903 | 744387.38 | 1297488.38 | данные отсутствуют | данные отсутствуют |
| 2904 | 744613.87 | 1297341.47 | данные отсутствуют | данные отсутствуют |
| Государственный регистратор | | | ФГИС ЕГРН | |
| полное наименование должности | | | подпись | |
| | | | инициалы, фамилия | |

М.П.

| Земельный участок | | | | |
|---------------------------------|---------------|---|--|--|
| (вид объекта недвижимости) | | | | |
| Лист № _____ Раздела 4.2 | | Всего листов раздела 4.2 : _____ | | Всего разделов: _____ |
| 30.09.2021 № 99/2021/420827280 | | | | |
| Кадастровый номер: | | | 02:22:000000:239 (единое землепользование) | |
| Номер точки | Координаты, м | | Описание закрепления на местности | Средняя квадратическая погрешность определения координат характерных точек границы части земельного участка, м |
| | X | Y | | |
| 1 | 2 | 3 | 4 | 5 |
| 2905 | 744583.01 | 1297366.47 | данные отсутствуют | данные отсутствуют |
| 2906 | 744568.75 | 1297380.06 | данные отсутствуют | данные отсутствуют |
| 2907 | 744537.68 | 1297408.03 | данные отсутствуют | данные отсутствуют |
| 2908 | 744537.29 | 1297408.36 | данные отсутствуют | данные отсутствуют |
| 2909 | 744760.7 | 1297200.9 | данные отсутствуют | данные отсутствуют |
| 2910 | 744756.73 | 1297205.85 | данные отсутствуют | данные отсутствуют |
| 2911 | 744735.36 | 1297228.83 | данные отсутствуют | данные отсутствуют |
| 2912 | 744399.68 | 1297529.23 | данные отсутствуют | данные отсутствуют |
| 2913 | 744397.02 | 1297531.53 | данные отсутствуют | данные отсутствуют |
| 2914 | 741533.42 | 1298062.23 | данные отсутствуют | данные отсутствуют |
| 2915 | 741577.64 | 1298062.23 | данные отсутствуют | данные отсутствуют |
| 2916 | 741605.54 | 1298062.79 | данные отсутствуют | данные отсутствуют |
| 2917 | 741371.17 | 1298251.26 | данные отсутствуют | данные отсутствуют |
| 2918 | 741349.8 | 1298248.7 | данные отсутствуют | данные отсутствуют |
| 2919 | 741522.23 | 1298061.37 | данные отсутствуют | данные отсутствуют |
| 2920 | 741328.08 | 1298245.98 | данные отсутствуют | данные отсутствуют |
| 2921 | 741307.89 | 1298243.13 | данные отсутствуют | данные отсутствуют |
| Государственный регистратор | | | | ФГИС ЕГРН |
| полное наименование должности | | | подпись | инициалы, фамилия |

М.П.

| Земельный участок | | | | |
|---------------------------------|---------------|---|--|--|
| (вид объекта недвижимости) | | | | |
| Лист № _____ Раздела 4.2 | | Всего листов раздела 4.2 : _____ | | Всего разделов: _____ |
| 30.09.2021 № 99/2021/420827280 | | | | |
| Кадастровый номер: | | | 02:22:000000:239 (единое землепользование) | |
| Номер точки | Координаты, м | | Описание закрепления на местности | Средняя квадратическая погрешность определения координат характерных точек границы части земельного участка, м |
| | X | Y | | |
| 1 | 2 | 3 | 4 | 5 |
| 2922 | 741302.02 | 1298242.64 | данные отсутствуют | данные отсутствуют |
| 2923 | 741260.44 | 1298238.27 | данные отсутствуют | данные отсутствуют |
| 2924 | 741232.9 | 1298234.56 | данные отсутствуют | данные отсутствуют |
| 2925 | 741216.49 | 1298232.37 | данные отсутствуют | данные отсутствуют |
| 2926 | 745363.15 | 1296234.21 | данные отсутствуют | данные отсутствуют |
| 2927 | 745389.31 | 1296279.03 | данные отсутствуют | данные отсутствуют |
| 2928 | 745385.4 | 1296283.05 | данные отсутствуют | данные отсутствуют |
| 2929 | 745357.2 | 1296313.4 | данные отсутствуют | данные отсутствуют |
| 2930 | 745356.75 | 1296313.85 | данные отсутствуют | данные отсутствуют |
| 2931 | 745323.4 | 1296348.8 | данные отсутствуют | данные отсутствуют |
| 2932 | 745323.05 | 1296349.15 | данные отсутствуют | данные отсутствуют |
| 2933 | 745284.45 | 1296388.8 | данные отсутствуют | данные отсутствуют |
| 2934 | 745255 | 1296419.25 | данные отсутствуют | данные отсутствуют |
| 2935 | 745228.6 | 1296450.7 | данные отсутствуют | данные отсутствуют |
| 2936 | 745228.3 | 1296451.1 | данные отсутствуют | данные отсутствуют |
| 2937 | 745187.55 | 1296498.75 | данные отсутствуют | данные отсутствуют |
| 2938 | 745186.95 | 1296499.4 | данные отсутствуют | данные отсутствуют |
| Государственный регистратор | | | | ФГИС ЕГРН |
| полное наименование должности | | | подпись | инициалы, фамилия |

М.П.

Выписка из Единого государственного реестра недвижимости об объекте недвижимости
Сведения о частях земельного участка

| Земельный участок | | | | |
|--------------------------------|---------------|--------------------------------------|--|--|
| (вид объекта недвижимости) | | | | |
| Лист № __ Раздела <u>4.2</u> | | Всего листов раздела <u>4.2</u> : __ | | Всего разделов: __ |
| 30.09.2021 № 99/2021/420827280 | | | | |
| Кадастровый номер: | | | 02:22:000000:239 (единое землепользование) | |
| Номер точки | Координаты, м | | Описание закрепления на местности | Средняя квадратическая погрешность определения координат характерных точек границы части земельного участка, м |
| | X | Y | | |
| 1 | 2 | 3 | 4 | 5 |
| 2939 | 745150.4 | 1296540.65 | данные отсутствуют | данные отсутствуют |
| 2940 | 745127.1 | 1296568.75 | данные отсутствуют | данные отсутствуют |
| 2941 | 745104.45 | 1296604.65 | данные отсутствуют | данные отсутствуют |
| 2942 | 745100.6 | 1296610 | данные отсутствуют | данные отсутствуют |
| 2943 | 745068.8 | 1296648.1 | данные отсутствуют | данные отсутствуют |
| 2944 | 745066.75 | 1296650.45 | данные отсутствуют | данные отсутствуют |
| 2945 | 745035.2 | 1296683.8 | данные отсутствуют | данные отсутствуют |
| 2946 | 745004.95 | 1296717.7 | данные отсутствуют | данные отсутствуют |
| 2947 | 745003.25 | 1296719.5 | данные отсутствуют | данные отсутствуют |
| 2948 | 744968.85 | 1296754.45 | данные отсутствуют | данные отсутствуют |
| 2949 | 744968.8 | 1296754.5 | данные отсутствуют | данные отсутствуют |
| 2950 | 744930.65 | 1296793.15 | данные отсутствуют | данные отсутствуют |
| 2951 | 744901.2 | 1296824.7 | данные отсутствуют | данные отсутствуют |
| 2952 | 744866.55 | 1296863.05 | данные отсутствуют | данные отсутствуют |
| 2953 | 744866.45 | 1296863.1 | данные отсутствуют | данные отсутствуют |
| 2954 | 744828.4 | 1296905.05 | данные отсутствуют | данные отсутствуют |
| 2955 | 744795.85 | 1296944.8 | данные отсутствуют | данные отсутствуют |
| Государственный регистратор | | | ФГИС ЕГРН | |
| полное наименование должности | | | подпись | |
| | | | инициалы, фамилия | |

М.П.

Выписка из Единого государственного реестра недвижимости об объекте недвижимости
Сведения о частях земельного участка

| Земельный участок | | | | |
|--------------------------------|---------------|--------------------------------------|--|--|
| (вид объекта недвижимости) | | | | |
| Лист № __ Раздела <u>4.2</u> | | Всего листов раздела <u>4.2</u> : __ | | Всего разделов: __ |
| 30.09.2021 № 99/2021/420827280 | | | | |
| Кадастровый номер: | | | 02:22:000000:239 (единое землепользование) | |
| Номер точки | Координаты, м | | Описание закрепления на местности | Средняя квадратическая погрешность определения координат характерных точек границы части земельного участка, м |
| | X | Y | | |
| 1 | 2 | 3 | 4 | 5 |
| 2956 | 744794.05 | 1296946.9 | данные отсутствуют | данные отсутствуют |
| 2957 | 744765.45 | 1296978.15 | данные отсутствуют | данные отсутствуют |
| 2958 | 744762.8 | 1296980.85 | данные отсутствуют | данные отсутствуют |
| 2959 | 744728.9 | 1297012.7 | данные отсутствуют | данные отсутствуют |
| 2960 | 744700.45 | 1297042.6 | данные отсутствуют | данные отсутствуют |
| 2961 | 744680.55 | 1297065.6 | данные отсутствуют | данные отсутствуют |
| 2962 | 744678.15 | 1297068.2 | данные отсутствуют | данные отсутствуют |
| 2963 | 744663.65 | 1297082.65 | данные отсутствуют | данные отсутствуют |
| 2964 | 744647.1 | 1297103.3 | данные отсутствуют | данные отсутствуют |
| 2965 | 744644.7 | 1297106.05 | данные отсутствуют | данные отсутствуют |
| 2966 | 744616.65 | 1297136.25 | данные отсутствуют | данные отсутствуют |
| 2967 | 744614.8 | 1297138.15 | данные отсутствуют | данные отсутствуют |
| 2968 | 744583 | 1297168.85 | данные отсутствуют | данные отсутствуют |
| 2969 | 744582.15 | 1297169.65 | данные отсутствуют | данные отсутствуют |
| 2970 | 744540.85 | 1297207.8 | данные отсутствуют | данные отсутствуют |
| 2971 | 744538.45 | 1297209.9 | данные отсутствуют | данные отсутствуют |
| 2972 | 744487.05 | 1297251.5 | данные отсутствуют | данные отсутствуют |
| Государственный регистратор | | | ФГИС ЕГРН | |
| полное наименование должности | | | подпись | |
| | | | инициалы, фамилия | |

М.П.

| Земельный участок | | | | |
|---------------------------------|---------------|---|--|--|
| (вид объекта недвижимости) | | | | |
| Лист № _____ Раздела 4.2 | | Всего листов раздела 4.2 : _____ | | Всего разделов: _____ |
| 30.09.2021 № 99/2021/420827280 | | | | |
| Кадастровый номер: | | | 02:22:000000:239 (единое землепользование) | |
| Номер точки | Координаты, м | | Описание закрепления на местности | Средняя квадратическая погрешность определения координат характерных точек границы части земельного участка, м |
| | X | Y | | |
| 1 | 2 | 3 | 4 | 5 |
| 2973 | 744454.6 | 1297282.4 | данные отсутствуют | данные отсутствуют |
| 2974 | 744452.6 | 1297284.25 | данные отсутствуют | данные отсутствуют |
| 2975 | 744398.75 | 1297330.25 | данные отсутствуют | данные отсутствуют |
| 2976 | 744353.85 | 1297371.5 | данные отсутствуют | данные отсутствуют |
| 2977 | 744352.75 | 1297372.5 | данные отсутствуют | данные отсутствуют |
| 2978 | 744342.33 | 1297381.5 | данные отсутствуют | данные отсутствуют |
| 2979 | 744321.89 | 1297332.97 | данные отсутствуют | данные отсутствуют |
| 2980 | 744365.6 | 1297292.85 | данные отсутствуют | данные отсутствуют |
| 2981 | 744420.1 | 1297246.25 | данные отсутствуют | данные отсутствуют |
| 2982 | 744454 | 1297213.95 | данные отсутствуют | данные отсутствуют |
| 2983 | 744506.95 | 1297171.05 | данные отсутствуют | данные отсутствуют |
| 2984 | 744548.25 | 1297132.9 | данные отсутствуют | данные отсутствуют |
| 2985 | 744580.05 | 1297102.2 | данные отсутствуют | данные отсутствуют |
| 2986 | 744608.1 | 1297072 | данные отсутствуют | данные отсутствуют |
| 2987 | 744623.96 | 1297052.23 | данные отсутствуют | данные отсутствуют |
| 2988 | 744825.97 | 1296833.34 | данные отсутствуют | данные отсутствуют |
| 2989 | 744829.45 | 1296829.5 | данные отсутствуют | данные отсутствуют |
| Государственный регистратор | | | | ФГИС ЕГРН |
| полное наименование должности | | | подпись | инициалы, фамилия |

М.П.

| Земельный участок | | | | |
|---------------------------------|---------------|---|--|--|
| (вид объекта недвижимости) | | | | |
| Лист № _____ Раздела 4.2 | | Всего листов раздела 4.2 : _____ | | Всего разделов: _____ |
| 30.09.2021 № 99/2021/420827280 | | | | |
| Кадастровый номер: | | | 02:22:000000:239 (единое землепользование) | |
| Номер точки | Координаты, м | | Описание закрепления на местности | Средняя квадратическая погрешность определения координат характерных точек границы части земельного участка, м |
| | X | Y | | |
| 1 | 2 | 3 | 4 | 5 |
| 2990 | 744864.4 | 1296790.85 | данные отсутствуют | данные отсутствуют |
| 2991 | 744894.55 | 1296758.55 | данные отсутствуют | данные отсутствуют |
| 2992 | 744933.25 | 1296719.35 | данные отсутствуют | данные отсутствуют |
| 2993 | 744967.65 | 1296684.4 | данные отсутствуют | данные отсутствуют |
| 2994 | 744998.35 | 1296650 | данные отсутствуют | данные отсутствуют |
| 2995 | 745062.15 | 1296577.95 | данные отсутствуют | данные отсутствуют |
| 2996 | 745086.55 | 1296539.3 | данные отсутствуют | данные отсутствуют |
| 2997 | 745112.45 | 1296508.1 | данные отсутствуют | данные отсутствуют |
| 2998 | 745149.55 | 1296466.25 | данные отсутствуют | данные отсутствуют |
| 2999 | 745190.3 | 1296418.6 | данные отсутствуют | данные отсутствуют |
| 3000 | 745217.85 | 1296385.75 | данные отсутствуют | данные отсутствуют |
| 3001 | 745248.55 | 1296354 | данные отсутствуют | данные отсутствуют |
| 3002 | 745287.2 | 1296314.25 | данные отсутствуют | данные отсутствуют |
| 3003 | 745320.6 | 1296279.3 | данные отсутствуют | данные отсутствуют |
| 3004 | 745349.15 | 1296248.6 | данные отсутствуют | данные отсутствуют |
| 3005 | 741533.4 | 1298062.25 | данные отсутствуют | данные отсутствуют |
| 3006 | 741577.65 | 1298062.25 | данные отсутствуют | данные отсутствуют |
| Государственный регистратор | | | | ФГИС ЕГРН |
| полное наименование должности | | | подпись | инициалы, фамилия |

М.П.

Выписка из Единого государственного реестра недвижимости об объекте недвижимости
Сведения о частях земельного участка

| Земельный участок | | | | |
|--------------------------------|---------------|--------------------------------------|--|--|
| (вид объекта недвижимости) | | | | |
| Лист № __ Раздела <u>4.2</u> | | Всего листов раздела <u>4.2</u> : __ | | Всего разделов: __ |
| 30.09.2021 № 99/2021/420827280 | | | | |
| Кадастровый номер: | | | 02:22:000000:239 (единое землепользование) | |
| Номер точки | Координаты, м | | Описание закрепления на местности | Средняя квадратическая погрешность определения координат характерных точек границы части земельного участка, м |
| | X | Y | | |
| 1 | 2 | 3 | 4 | 5 |
| 3007 | 741605.63 | 1298062.8 | данные отсутствуют | данные отсутствуют |
| 3008 | 741434.12 | 1298107.46 | данные отсутствуют | данные отсутствуют |
| 3009 | 741432.74 | 1298107.36 | данные отсутствуют | данные отсутствуют |
| 3010 | 741521.99 | 1298061.38 | данные отсутствуют | данные отсутствуют |
| 3011 | 741306.96 | 1298093.22 | данные отсутствуют | данные отсутствуют |
| 3012 | 741297.85 | 1298092.45 | данные отсутствуют | данные отсутствуют |
| 3013 | 741295.35 | 1298092.2 | данные отсутствуют | данные отсутствуют |
| 3014 | 741282.7 | 1298090.5 | данные отсутствуют | данные отсутствуют |
| 3015 | 737661.07 | 1295025.71 | данные отсутствуют | данные отсутствуют |
| 3015 | 737661.07 | 1295025.71 | данные отсутствуют | данные отсутствуют |
| 3016 | 737662.27 | 1295040.03 | данные отсутствуют | данные отсутствуют |
| 3016 | 737662.27 | 1295040.03 | данные отсутствуют | данные отсутствуют |
| 3017 | 737663.35 | 1295100.95 | данные отсутствуют | данные отсутствуют |
| 3017 | 737663.35 | 1295100.95 | данные отсутствуют | данные отсутствуют |
| 3018 | 737652.18 | 1294967.47 | данные отсутствуют | данные отсутствуют |
| 3018 | 737652.18 | 1294967.47 | данные отсутствуют | данные отсутствуют |
| 3019 | 737642.88 | 1294808.17 | данные отсутствуют | данные отсутствуют |
| Государственный регистратор | | | ФГИС ЕГРН | |
| полное наименование должности | | | подпись | |
| | | | инициалы, фамилия | |

М.П.

Выписка из Единого государственного реестра недвижимости об объекте недвижимости
Сведения о частях земельного участка

| Земельный участок | | | | |
|--------------------------------|---------------|--------------------------------------|--|--|
| (вид объекта недвижимости) | | | | |
| Лист № __ Раздела <u>4.2</u> | | Всего листов раздела <u>4.2</u> : __ | | Всего разделов: __ |
| 30.09.2021 № 99/2021/420827280 | | | | |
| Кадастровый номер: | | | 02:22:000000:239 (единое землепользование) | |
| Номер точки | Координаты, м | | Описание закрепления на местности | Средняя квадратическая погрешность определения координат характерных точек границы части земельного участка, м |
| | X | Y | | |
| 1 | 2 | 3 | 4 | 5 |
| 3019 | 737642.88 | 1294808.17 | данные отсутствуют | данные отсутствуют |
| 3020 | 737642.22 | 1294848.31 | данные отсутствуют | данные отсутствуют |
| 3020 | 737642.22 | 1294848.31 | данные отсутствуют | данные отсутствуют |
| 3021 | 737636.03 | 1294774.29 | данные отсутствуют | данные отсутствуют |
| 3021 | 737636.03 | 1294774.29 | данные отсутствуют | данные отсутствуют |
| 3022 | 737639.4 | 1294766.52 | данные отсутствуют | данные отсутствуют |
| 3022 | 737639.4 | 1294766.52 | данные отсутствуют | данные отсутствуют |
| 3023 | 737827.09 | 1296287.51 | данные отсутствуют | данные отсутствуют |
| 3024 | 737827.32 | 1296286.01 | данные отсутствуют | данные отсутствуют |
| 3025 | 737828.39 | 1296279.13 | данные отсутствуют | данные отсутствуют |
| 3026 | 737827.73 | 1296283.36 | данные отсутствуют | данные отсутствуют |
| 3027 | 737654.33 | 1295354.72 | данные отсутствуют | данные отсутствуют |
| 3028 | 737654.18 | 1295352.4 | данные отсутствуют | данные отсутствуют |
| 3029 | 737652.66 | 1295340.08 | данные отсутствуют | данные отсутствуют |
| 3030 | 737652.44 | 1295337.89 | данные отсутствуют | данные отсутствуют |
| 3031 | 737644.4 | 1295236.41 | данные отсутствуют | данные отсутствуют |
| 3032 | 737644.38 | 1295236.21 | данные отсутствуют | данные отсутствуют |
| Государственный регистратор | | | ФГИС ЕГРН | |
| полное наименование должности | | | подпись | |
| | | | инициалы, фамилия | |

М.П.

| Земельный участок | | | | |
|---------------------------------|---------------|---|--|--|
| (вид объекта недвижимости) | | | | |
| Лист № _____ Раздела 4.2 | | Всего листов раздела 4.2 : _____ | | Всего разделов: _____ |
| 30.09.2021 № 99/2021/420827280 | | | | |
| Кадастровый номер: | | | 02:22:000000:239 (единое землепользование) | |
| Номер точки | Координаты, м | | Описание закрепления на местности | Средняя квадратическая погрешность определения координат характерных точек границы части земельного участка, м |
| | X | Y | | |
| 1 | 2 | 3 | 4 | 5 |
| 3033 | 737638.56 | 1295158.79 | данные отсутствуют | данные отсутствуют |
| 3034 | 737632.47 | 1295083.47 | данные отсутствуют | данные отсутствуют |
| 3035 | 737632.43 | 1295082.89 | данные отсутствуют | данные отсутствуют |
| 3036 | 737627.24 | 1295007.89 | данные отсутствуют | данные отсутствуют |
| 3037 | 737619.73 | 1294924.76 | данные отсутствуют | данные отсутствуют |
| 3038 | 737619.69 | 1294924.27 | данные отсутствуют | данные отсутствуют |
| 3039 | 737612.01 | 1294828.49 | данные отсутствуют | данные отсутствуют |
| 3040 | 737611.99 | 1294828.22 | данные отсутствуют | данные отсутствуют |
| 3041 | 737610.24 | 1294804.81 | данные отсутствуют | данные отсутствуют |
| 3042 | 737344.27 | 1298037.6 | данные отсутствуют | данные отсутствуют |
| 3043 | 737325.26 | 1298084.49 | данные отсутствуют | данные отсутствуют |
| 3044 | 737352.28 | 1298017.77 | данные отсутствуют | данные отсутствуют |
| 3045 | 737292.85 | 1298164.85 | данные отсутствуют | данные отсутствуют |
| 3046 | 737263.73 | 1298235.71 | данные отсутствуют | данные отсутствуют |
| 3047 | 737261.33 | 1298240.73 | данные отсутствуют | данные отсутствуют |
| 3048 | 737238.6 | 1298282.22 | данные отсутствуют | данные отсутствуют |
| 3049 | 737235.2 | 1298287.59 | данные отсутствуют | данные отсутствуют |
| Государственный регистратор | | | ФГИС ЕГРН | |
| полное наименование должности | | | подпись | |
| | | | инициалы, фамилия | |

М.П.

| Земельный участок | | | | |
|---------------------------------|---------------|---|--|--|
| (вид объекта недвижимости) | | | | |
| Лист № _____ Раздела 4.2 | | Всего листов раздела 4.2 : _____ | | Всего разделов: _____ |
| 30.09.2021 № 99/2021/420827280 | | | | |
| Кадастровый номер: | | | 02:22:000000:239 (единое землепользование) | |
| Номер точки | Координаты, м | | Описание закрепления на местности | Средняя квадратическая погрешность определения координат характерных точек границы части земельного участка, м |
| | X | Y | | |
| 1 | 2 | 3 | 4 | 5 |
| 3050 | 737199.22 | 1298337.12 | данные отсутствуют | данные отсутствуют |
| 3051 | 737198.48 | 1298338.12 | данные отсутствуют | данные отсутствуют |
| 3052 | 737155.19 | 1298394.69 | данные отсутствуют | данные отсутствуют |
| 3053 | 737127.01 | 1298433.86 | данные отсутствуют | данные отсутствуют |
| 3054 | 737126.87 | 1298434.06 | данные отсутствуют | данные отсутствуют |
| 3055 | 737126.49 | 1298434.58 | данные отсутствуют | данные отсутствуют |
| 3056 | 737090.9 | 1298482.26 | данные отсутствуют | данные отсутствуют |
| 3057 | 737075.21 | 1298503.79 | данные отсутствуют | данные отсутствуют |
| 3058 | 736767.11 | 1298801.99 | данные отсутствуют | данные отсутствуют |
| 3059 | 736727.01 | 1299003 | данные отсутствуют | данные отсутствуют |
| 3060 | 736580.31 | 1299317 | данные отсутствуют | данные отсутствуют |
| 3061 | 736308 | 1299766.27 | данные отсутствуют | данные отсутствуют |
| 3062 | 736321.2 | 1299738.18 | данные отсутствуют | данные отсутствуют |
| 3063 | 736321.58 | 1299737.38 | данные отсутствуют | данные отсутствуют |
| 3064 | 736368.37 | 1299642.19 | данные отсутствуют | данные отсутствуют |
| 3065 | 736411.75 | 1299553.84 | данные отсутствуют | данные отсутствуют |
| 3066 | 736457.34 | 1299458.48 | данные отсутствуют | данные отсутствуют |
| Государственный регистратор | | | ФГИС ЕГРН | |
| полное наименование должности | | | подпись | |
| | | | инициалы, фамилия | |

М.П.

Выписка из Единого государственного реестра недвижимости об объекте недвижимости
Сведения о частях земельного участка

| Земельный участок | | | | |
|--------------------------------|---------------|---------------------------------------|--|--|
| (вид объекта недвижимости) | | | | |
| Лист № ___ Раздела <u>4.2</u> | | Всего листов раздела <u>4.2</u> : ___ | | Всего разделов: ___ |
| 30.09.2021 № 99/2021/420827280 | | | | |
| Кадастровый номер: | | | 02:22:000000:239 (единое землепользование) | |
| Номер точки | Координаты, м | | Описание закрепления на местности | Средняя квадратическая погрешность определения координат характерных точек границы части земельного участка, м |
| | X | Y | | |
| 1 | 2 | 3 | 4 | 5 |
| 3067 | 736504.69 | 1299359.17 | данные отсутствуют | данные отсутствуют |
| 3068 | 736535.19 | 1299295.45 | данные отсутствуют | данные отсутствуют |
| 3069 | 736591.03 | 1299178.34 | данные отсутствуют | данные отсутствуют |
| 3070 | 736616.65 | 1299122.39 | данные отсутствуют | данные отсутствуют |
| 3071 | 736617.45 | 1299120.71 | данные отсутствуют | данные отсутствуют |
| 3072 | 736654.57 | 1299047 | данные отсутствуют | данные отсутствуют |
| 3073 | 736680.84 | 1298983.81 | данные отсутствуют | данные отсутствуют |
| 3074 | 736681.29 | 1298982.76 | данные отсутствуют | данные отсутствуют |
| 3075 | 736712.43 | 1298912.4 | данные отсутствуют | данные отсутствуют |
| 3076 | 736713.93 | 1298909.31 | данные отсутствуют | данные отсутствуют |
| 3077 | 736753.47 | 1298834.36 | данные отсутствуют | данные отсутствуют |
| 3078 | 736759.77 | 1298818.37 | данные отсутствуют | данные отсутствуют |
| 3079 | 736760.73 | 1298816.1 | данные отсутствуют | данные отсутствуют |
| 3080 | 736482 | 1299473.28 | данные отсутствуют | данные отсутствуют |
| 3081 | 736551.8 | 1300864.1 | данные отсутствуют | данные отсутствуют |
| 3082 | 736564.68 | 1300877.11 | данные отсутствуют | данные отсутствуют |
| 3083 | 736565.45 | 1300877.91 | данные отсутствуют | данные отсутствуют |
| Государственный регистратор | | | | ФГИС ЕГРН |
| полное наименование должности | | | подпись | инициалы, фамилия |

М.П.

Выписка из Единого государственного реестра недвижимости об объекте недвижимости
Сведения о частях земельного участка

| Земельный участок | | | | |
|--------------------------------|---------------|---------------------------------------|--|--|
| (вид объекта недвижимости) | | | | |
| Лист № ___ Раздела <u>4.2</u> | | Всего листов раздела <u>4.2</u> : ___ | | Всего разделов: ___ |
| 30.09.2021 № 99/2021/420827280 | | | | |
| Кадастровый номер: | | | 02:22:000000:239 (единое землепользование) | |
| Номер точки | Координаты, м | | Описание закрепления на местности | Средняя квадратическая погрешность определения координат характерных точек границы части земельного участка, м |
| | X | Y | | |
| 1 | 2 | 3 | 4 | 5 |
| 3084 | 736571.68 | 1300884.48 | данные отсутствуют | данные отсутствуют |
| 3085 | 740030.81 | 1298718.03 | данные отсутствуют | данные отсутствуют |
| 3086 | 740023.96 | 1298710.59 | данные отсутствуют | данные отсутствуют |
| 3087 | 738460.31 | 1296950.54 | данные отсутствуют | данные отсутствуют |
| Государственный регистратор | | | | ФГИС ЕГРН |
| полное наименование должности | | | подпись | инициалы, фамилия |

М.П.

| Земельный участок | | | | | |
|---|--------------------|------------|---|--|-----------------------------|
| (вид объекта недвижимости) | | | | | |
| Лист № | Раздела 4.2 | | Всего листов раздела 4.2 : _____ | Всего разделов: _____ | Всего листов выписки: _____ |
| 30.09.2021 № 99/2021/420827280 | | | | | |
| Кадастровый номер: | | | 02:22:000000:239 (единое землепользование) | | |
| Сведения о характерных точках границы части (частей) земельного участка | | | | | |
| Учетный номер части: 9 | | | | | |
| Система координат: МСК-05 | | | | | |
| Зона № | | | | | |
| Номер точки | Координаты, м | | Описание закрепления на местности | Средняя квадратическая погрешность определения координат характерных точек границы части земельного участка, м | |
| | X | Y | | | |
| 1 | 2 | 3 | 4 | 5 | |
| 26 | 736793.13 | 1298843.65 | данные отсутствуют | данные отсутствуют | |
| 27 | 736791.07 | 1298848.75 | данные отсутствуют | данные отсутствуют | |
| 28 | 736798.45 | 1298853.57 | данные отсутствуют | данные отсутствуют | |
| 29 | 736798.82 | 1298853.87 | данные отсутствуют | данные отсутствуют | |
| 30 | 736799.02 | 1298854.11 | данные отсутствуют | данные отсутствуют | |
| 31 | 736799.11 | 1298854.75 | данные отсутствуют | данные отсутствуют | |
| 32 | 736798.98 | 1298855.25 | данные отсутствуют | данные отсутствуют | |
| 33 | 736758.15 | 1298932.64 | данные отсутствуют | данные отсутствуют | |
| 35 | 736700.04 | 1299067.87 | данные отсутствуют | данные отсутствуют | |
| 36 | 736662.11 | 1299143.2 | данные отсутствуют | данные отсутствуют | |
| 37 | 736636.33 | 1299199.51 | данные отсутствуют | данные отсутствуют | |
| 39 | 736549.79 | 1299380.76 | данные отсутствуют | данные отсутствуют | |
| 40 | 736502.46 | 1299480.02 | данные отсутствуют | данные отсутствуют | |
| 41 | 736456.75 | 1299575.64 | данные отсутствуют | данные отсутствуют | |
| 42 | 736413.25 | 1299664.24 | данные отсутствуют | данные отсутствуют | |
| 43 | 736366.45 | 1299759.44 | данные отсутствуют | данные отсутствуют | |
| Государственный регистратор | | | ФГИС ЕГРН | | |
| полное наименование должности | | | подпись | | |
| | | | инициалы, фамилия | | |

М.П.

Раздел 4.2

Выписка из Единого государственного реестра недвижимости об объекте недвижимости
Сведения о частях земельного участка

| Земельный участок | | | | | |
|---------------------------------------|--------------------|------------|---|--|-----------------------------|
| (вид объекта недвижимости) | | | | | |
| Лист № | Раздела 4.2 | | Всего листов раздела 4.2 : _____ | Всего разделов: _____ | Всего листов выписки: _____ |
| 30.09.2021 № 99/2021/420827280 | | | | | |
| Кадастровый номер: | | | 02:22:000000:239 (единое землепользование) | | |
| Номер точки | Координаты, м | | Описание закрепления на местности | Средняя квадратическая погрешность определения координат характерных точек границы части земельного участка, м | |
| | X | Y | | | |
| 1 | 2 | 3 | 4 | 5 | |
| 44 | 736350.26 | 1299793.89 | данные отсутствуют | данные отсутствуют | |
| 44 | 736350.26 | 1299793.89 | данные отсутствуют | данные отсутствуют | |
| 51 | 736773.04 | 1298807.21 | данные отсутствуют | данные отсутствуют | |
| 52 | 736762.54 | 1298832.48 | данные отсутствуют | данные отсутствуют | |
| 53 | 736693.17 | 1299051.58 | данные отсутствуют | данные отсутствуют | |
| 53 | 736693.17 | 1299051.58 | данные отсутствуют | данные отсутствуют | |
| 54 | 736693.12 | 1299051.57 | данные отсутствуют | данные отсутствуют | |
| 54 | 736693.12 | 1299051.57 | данные отсутствуют | данные отсутствуют | |
| 55 | 736693.09 | 1299051.54 | данные отсутствуют | данные отсутствуют | |
| 55 | 736693.09 | 1299051.54 | данные отсутствуют | данные отсутствуют | |
| 56 | 736688.79 | 1299044.89 | данные отсутствуют | данные отсутствуют | |
| 56 | 736688.79 | 1299044.89 | данные отсутствуют | данные отсутствуют | |
| 57 | 736688.2 | 1299044.43 | данные отсутствуют | данные отсутствуют | |
| 57 | 736688.2 | 1299044.43 | данные отсутствуют | данные отсутствуют | |
| 58 | 736679.11 | 1299041.15 | данные отсутствуют | данные отсутствуют | |
| 58 | 736679.11 | 1299041.15 | данные отсутствуют | данные отсутствуют | |
| 59 | 736679.09 | 1299041.15 | данные отсутствуют | данные отсутствуют | |
| Государственный регистратор | | | ФГИС ЕГРН | | |
| полное наименование должности | | | подпись | | |
| | | | инициалы, фамилия | | |

М.П.

Выписка из Единого государственного реестра недвижимости об объекте недвижимости
Сведения о частях земельного участка

| Земельный участок | | | | |
|---------------------------------|---------------|---|--|--|
| (вид объекта недвижимости) | | | | |
| Лист № _____ Раздела 4.2 | | Всего листов раздела 4.2 : _____ | | Всего разделов: _____ |
| 30.09.2021 № 99/2021/420827280 | | | | |
| Кадастровый номер: | | | 02:22:000000:239 (единое землепользование) | |
| Номер точки | Координаты, м | | Описание закрепления на местности | Средняя квадратическая погрешность определения координат характерных точек границы части земельного участка, м |
| | X | Y | | |
| 1 | 2 | 3 | 4 | 5 |
| 59 | 736679.09 | 1299041.15 | данные отсутствуют | данные отсутствуют |
| 60 | 736679.05 | 1299041.11 | данные отсутствуют | данные отсутствуют |
| 60 | 736679.05 | 1299041.11 | данные отсутствуют | данные отсутствуют |
| 61 | 736679.04 | 1299041.06 | данные отсутствуют | данные отсутствуют |
| 61 | 736679.04 | 1299041.06 | данные отсутствуют | данные отсутствуют |
| 62 | 736679.05 | 1299041.03 | данные отсутствуют | данные отсутствуют |
| 62 | 736679.05 | 1299041.03 | данные отсутствуют | данные отсутствуют |
| 63 | 736679.72 | 1299039.15 | данные отсутствуют | данные отсутствуют |
| 63 | 736679.72 | 1299039.15 | данные отсутствуют | данные отсутствуют |
| 64 | 736679.73 | 1299039.13 | данные отсутствуют | данные отсутствуют |
| 64 | 736679.73 | 1299039.13 | данные отсутствуют | данные отсутствуют |
| 65 | 736679.77 | 1299039.09 | данные отсутствуют | данные отсутствуют |
| 65 | 736679.77 | 1299039.09 | данные отсутствуют | данные отсутствуют |
| 66 | 736679.82 | 1299039.08 | данные отсутствуют | данные отсутствуют |
| 66 | 736679.82 | 1299039.08 | данные отсутствуют | данные отсутствуют |
| 67 | 736679.85 | 1299039.09 | данные отсутствуют | данные отсутствуют |
| 67 | 736679.85 | 1299039.09 | данные отсутствуют | данные отсутствуют |
| Государственный регистратор | | | ФГИС ЕГРН | |
| полное наименование должности | | | подпись | |
| | | | инициалы, фамилия | |

М.П.

Выписка из Единого государственного реестра недвижимости об объекте недвижимости
Сведения о частях земельного участка

| Земельный участок | | | | |
|---------------------------------|---------------|---|--|--|
| (вид объекта недвижимости) | | | | |
| Лист № _____ Раздела 4.2 | | Всего листов раздела 4.2 : _____ | | Всего разделов: _____ |
| 30.09.2021 № 99/2021/420827280 | | | | |
| Кадастровый номер: | | | 02:22:000000:239 (единое землепользование) | |
| Номер точки | Координаты, м | | Описание закрепления на местности | Средняя квадратическая погрешность определения координат характерных точек границы части земельного участка, м |
| | X | Y | | |
| 1 | 2 | 3 | 4 | 5 |
| 68 | 736688.57 | 1299042.23 | данные отсутствуют | данные отсутствуют |
| 69 | 736690.62 | 1299034.78 | данные отсутствуют | данные отсутствуют |
| 69 | 736690.62 | 1299034.78 | данные отсутствуют | данные отсутствуют |
| 70 | 736690.63 | 1299034.76 | данные отсутствуют | данные отсутствуют |
| 70 | 736690.63 | 1299034.76 | данные отсутствуют | данные отсутствуют |
| 71 | 736690.67 | 1299034.72 | данные отсутствуют | данные отсутствуют |
| 71 | 736690.67 | 1299034.72 | данные отсутствуют | данные отсутствуют |
| 72 | 736690.72 | 1299034.71 | данные отсутствуют | данные отсутствуют |
| 72 | 736690.72 | 1299034.71 | данные отсутствуют | данные отсутствуют |
| 73 | 736690.75 | 1299034.71 | данные отсутствуют | данные отсутствуют |
| 73 | 736690.75 | 1299034.71 | данные отсутствуют | данные отсутствуют |
| 74 | 736692.67 | 1299035.24 | данные отсутствуют | данные отсутствуют |
| 74 | 736692.67 | 1299035.24 | данные отсутствуют | данные отсутствуют |
| 75 | 736692.69 | 1299035.25 | данные отсутствуют | данные отсутствуют |
| 75 | 736692.69 | 1299035.25 | данные отсутствуют | данные отсутствуют |
| 76 | 736692.73 | 1299035.29 | данные отсутствуют | данные отсутствуют |
| 76 | 736692.73 | 1299035.29 | данные отсутствуют | данные отсутствуют |
| Государственный регистратор | | | ФГИС ЕГРН | |
| полное наименование должности | | | подпись | |
| | | | инициалы, фамилия | |

М.П.

| Земельный участок | | | | |
|---------------------------------|---------------|---|--|--|
| (вид объекта недвижимости) | | | | |
| Лист № _____ Раздела 4.2 | | Всего листов раздела 4.2 : _____ | | Всего разделов: _____ |
| 30.09.2021 № 99/2021/420827280 | | | | |
| Кадастровый номер: | | | 02:22:000000:239 (единое землепользование) | |
| Номер точки | Координаты, м | | Описание закрепления на местности | Средняя квадратическая погрешность определения координат характерных точек границы части земельного участка, м |
| | X | Y | | |
| 1 | 2 | 3 | 4 | 5 |
| 77 | 736692.74 | 1299035.34 | данные отсутствуют | данные отсутствуют |
| 77 | 736692.74 | 1299035.34 | данные отсутствуют | данные отсутствуют |
| 78 | 736692.74 | 1299035.37 | данные отсутствуют | данные отсутствуют |
| 78 | 736692.74 | 1299035.37 | данные отсутствуют | данные отсутствуют |
| 79 | 736690.52 | 1299043.42 | данные отсутствуют | данные отсутствуют |
| 79 | 736690.52 | 1299043.42 | данные отсутствуют | данные отсутствуют |
| 80 | 736690.52 | 1299043.43 | данные отсутствуют | данные отсутствуют |
| 80 | 736690.52 | 1299043.43 | данные отсутствуют | данные отсутствуют |
| 81 | 736690.51 | 1299043.45 | данные отсутствуют | данные отсутствуют |
| 81 | 736690.51 | 1299043.45 | данные отсутствуют | данные отсутствуют |
| 82 | 736690.51 | 1299043.49 | данные отсутствуют | данные отсутствуют |
| 82 | 736690.51 | 1299043.49 | данные отсутствуют | данные отсутствуют |
| 83 | 736694.93 | 1299050.33 | данные отсутствуют | данные отсутствуют |
| 83 | 736694.93 | 1299050.33 | данные отсутствуют | данные отсутствуют |
| 84 | 736694.93 | 1299050.34 | данные отсутствуют | данные отсутствуют |
| 84 | 736694.93 | 1299050.34 | данные отсутствуют | данные отсутствуют |
| 85 | 736694.95 | 1299050.39 | данные отсутствуют | данные отсутствуют |
| Государственный регистратор | | | ФГИС ЕГРН | |
| полное наименование должности | | | подпись | |
| | | | инициалы, фамилия | |

М.П.

| Земельный участок | | | | |
|---------------------------------|---------------|---|--|--|
| (вид объекта недвижимости) | | | | |
| Лист № _____ Раздела 4.2 | | Всего листов раздела 4.2 : _____ | | Всего разделов: _____ |
| 30.09.2021 № 99/2021/420827280 | | | | |
| Кадастровый номер: | | | 02:22:000000:239 (единое землепользование) | |
| Номер точки | Координаты, м | | Описание закрепления на местности | Средняя квадратическая погрешность определения координат характерных точек границы части земельного участка, м |
| | X | Y | | |
| 1 | 2 | 3 | 4 | 5 |
| 85 | 736694.95 | 1299050.39 | данные отсутствуют | данные отсутствуют |
| 86 | 736694.93 | 1299050.44 | данные отсутствуют | данные отсутствуют |
| 86 | 736694.93 | 1299050.44 | данные отсутствуют | данные отсутствуют |
| 87 | 736694.9 | 1299050.47 | данные отсутствуют | данные отсутствуют |
| 87 | 736694.9 | 1299050.47 | данные отсутствуют | данные отсутствуют |
| 88 | 736693.23 | 1299051.56 | данные отсутствуют | данные отсутствуют |
| 88 | 736693.23 | 1299051.56 | данные отсутствуют | данные отсутствуют |
| 89 | 736693.22 | 1299051.57 | данные отсутствуют | данные отсутствуют |
| 89 | 736693.22 | 1299051.57 | данные отсутствуют | данные отсутствуют |
| 90 | 736430.83 | 1299582.97 | данные отсутствуют | данные отсутствуют |
| 90 | 736430.83 | 1299582.97 | данные отсутствуют | данные отсутствуют |
| 91 | 736430.79 | 1299582.96 | данные отсутствуют | данные отсутствуют |
| 91 | 736430.79 | 1299582.96 | данные отсутствуют | данные отсутствуют |
| 92 | 736428.79 | 1299581.97 | данные отсутствуют | данные отсутствуют |
| 92 | 736428.79 | 1299581.97 | данные отсутствуют | данные отсутствуют |
| 93 | 736428.78 | 1299581.97 | данные отсутствуют | данные отсутствуют |
| 93 | 736428.78 | 1299581.97 | данные отсутствуют | данные отсутствуют |
| Государственный регистратор | | | ФГИС ЕГРН | |
| полное наименование должности | | | подпись | |
| | | | инициалы, фамилия | |

М.П.

Выписка из Единого государственного реестра недвижимости об объекте недвижимости
Сведения о частях земельного участка

| Земельный участок | | | | |
|---------------------------------|---------------|---|--|--|
| (вид объекта недвижимости) | | | | |
| Лист № _____ Раздела 4.2 | | Всего листов раздела 4.2 : _____ | | Всего разделов: _____ |
| 30.09.2021 № 99/2021/420827280 | | | | |
| Кадастровый номер: | | | 02:22:000000:239 (единое землепользование) | |
| Номер точки | Координаты, м | | Описание закрепления на местности | Средняя квадратическая погрешность определения координат характерных точек границы части земельного участка, м |
| | X | Y | | |
| 1 | 2 | 3 | 4 | 5 |
| 94 | 736428.74 | 1299581.93 | данные отсутствуют | данные отсутствуют |
| 94 | 736428.74 | 1299581.93 | данные отсутствуют | данные отсутствуют |
| 95 | 736428.73 | 1299581.88 | данные отсутствуют | данные отсутствуют |
| 95 | 736428.73 | 1299581.88 | данные отсутствуют | данные отсутствуют |
| 96 | 736428.74 | 1299581.83 | данные отсутствуют | данные отсутствуют |
| 96 | 736428.74 | 1299581.83 | данные отсутствуют | данные отсутствуют |
| 97 | 736429.72 | 1299579.82 | данные отсутствуют | данные отсутствуют |
| 97 | 736429.72 | 1299579.82 | данные отсутствуют | данные отсутствуют |
| 98 | 736429.76 | 1299579.78 | данные отсутствуют | данные отсутствуют |
| 98 | 736429.76 | 1299579.78 | данные отсутствуют | данные отсутствуют |
| 99 | 736429.81 | 1299579.77 | данные отсутствуют | данные отсутствуют |
| 99 | 736429.81 | 1299579.77 | данные отсутствуют | данные отсутствуют |
| 100 | 736429.85 | 1299579.78 | данные отсутствуют | данные отсутствуют |
| 100 | 736429.85 | 1299579.78 | данные отсутствуют | данные отсутствуют |
| 101 | 736431.86 | 1299580.77 | данные отсутствуют | данные отсутствуют |
| 101 | 736431.86 | 1299580.77 | данные отсутствуют | данные отсутствуют |
| 102 | 736431.87 | 1299580.77 | данные отсутствуют | данные отсутствуют |
| Государственный регистратор | | | | ФГИС ЕГРН |
| полное наименование должности | | | подпись | инициалы, фамилия |

М.П.

Выписка из Единого государственного реестра недвижимости об объекте недвижимости
Сведения о частях земельного участка

| Земельный участок | | | | |
|---------------------------------|---------------|---|--|--|
| (вид объекта недвижимости) | | | | |
| Лист № _____ Раздела 4.2 | | Всего листов раздела 4.2 : _____ | | Всего разделов: _____ |
| 30.09.2021 № 99/2021/420827280 | | | | |
| Кадастровый номер: | | | 02:22:000000:239 (единое землепользование) | |
| Номер точки | Координаты, м | | Описание закрепления на местности | Средняя квадратическая погрешность определения координат характерных точек границы части земельного участка, м |
| | X | Y | | |
| 1 | 2 | 3 | 4 | 5 |
| 102 | 736431.87 | 1299580.77 | данные отсутствуют | данные отсутствуют |
| 103 | 736431.91 | 1299580.81 | данные отсутствуют | данные отсутствуют |
| 103 | 736431.91 | 1299580.81 | данные отсутствуют | данные отсутствуют |
| 104 | 736431.92 | 1299580.86 | данные отсутствуют | данные отсутствуют |
| 104 | 736431.92 | 1299580.86 | данные отсутствуют | данные отсутствуют |
| 105 | 736431.91 | 1299580.9 | данные отсутствуют | данные отсутствуют |
| 105 | 736431.91 | 1299580.9 | данные отсутствуют | данные отсутствуют |
| 106 | 736430.92 | 1299582.91 | данные отсутствуют | данные отсутствуют |
| 106 | 736430.92 | 1299582.91 | данные отсутствуют | данные отсутствуют |
| 107 | 736430.92 | 1299582.92 | данные отсутствуют | данные отсутствуют |
| 107 | 736430.92 | 1299582.92 | данные отсутствуют | данные отсутствуют |
| 108 | 736430.88 | 1299582.96 | данные отсутствуют | данные отсутствуют |
| 108 | 736430.88 | 1299582.96 | данные отсутствуют | данные отсутствуют |
| 110 | 736636.18 | 1299155.99 | данные отсутствуют | данные отсутствуют |
| 110 | 736636.18 | 1299155.99 | данные отсутствуют | данные отсутствуют |
| 111 | 736634.17 | 1299155.01 | данные отсутствуют | данные отсутствуют |
| 111 | 736634.17 | 1299155.01 | данные отсутствуют | данные отсутствуют |
| Государственный регистратор | | | | ФГИС ЕГРН |
| полное наименование должности | | | подпись | инициалы, фамилия |

М.П.

| Земельный участок | | | | |
|---------------------------------|---------------|---|--|--|
| (вид объекта недвижимости) | | | | |
| Лист № _____ Раздела 4.2 | | Всего листов раздела 4.2 : _____ | | Всего разделов: _____ |
| 30.09.2021 № 99/2021/420827280 | | | | |
| Кадастровый номер: | | | 02:22:000000:239 (единое землепользование) | |
| Номер точки | Координаты, м | | Описание закрепления на местности | Средняя квадратическая погрешность определения координат характерных точек границы части земельного участка, м |
| | X | Y | | |
| 1 | 2 | 3 | 4 | 5 |
| 112 | 736634.16 | 1299155.01 | данные отсутствуют | данные отсутствуют |
| 112 | 736634.16 | 1299155.01 | данные отсутствуют | данные отсутствуют |
| 113 | 736634.12 | 1299154.97 | данные отсутствуют | данные отсутствуют |
| 113 | 736634.12 | 1299154.97 | данные отсутствуют | данные отсутствуют |
| 114 | 736634.11 | 1299154.92 | данные отсутствуют | данные отсутствуют |
| 114 | 736634.11 | 1299154.92 | данные отсутствуют | данные отсутствуют |
| 115 | 736634.12 | 1299154.88 | данные отсутствуют | данные отсутствуют |
| 115 | 736634.12 | 1299154.88 | данные отсутствуют | данные отсутствуют |
| 116 | 736635.09 | 1299152.87 | данные отсутствуют | данные отсутствуют |
| 116 | 736635.09 | 1299152.87 | данные отсутствуют | данные отсутствуют |
| 117 | 736635.09 | 1299152.86 | данные отсутствуют | данные отсутствуют |
| 117 | 736635.09 | 1299152.86 | данные отсутствуют | данные отсутствуют |
| 118 | 736635.13 | 1299152.82 | данные отсутствуют | данные отсутствуют |
| 118 | 736635.13 | 1299152.82 | данные отсутствуют | данные отсутствуют |
| 119 | 736635.18 | 1299152.81 | данные отсутствуют | данные отсутствуют |
| 119 | 736635.18 | 1299152.81 | данные отсутствуют | данные отсутствуют |
| 120 | 736635.22 | 1299152.82 | данные отсутствуют | данные отсутствуют |
| Государственный регистратор | | | ФГИС ЕГРН | |
| полное наименование должности | | | подпись | |
| | | | инициалы, фамилия | |

М.П.

| Земельный участок | | | | |
|---------------------------------|---------------|---|--|--|
| (вид объекта недвижимости) | | | | |
| Лист № _____ Раздела 4.2 | | Всего листов раздела 4.2 : _____ | | Всего разделов: _____ |
| 30.09.2021 № 99/2021/420827280 | | | | |
| Кадастровый номер: | | | 02:22:000000:239 (единое землепользование) | |
| Номер точки | Координаты, м | | Описание закрепления на местности | Средняя квадратическая погрешность определения координат характерных точек границы части земельного участка, м |
| | X | Y | | |
| 1 | 2 | 3 | 4 | 5 |
| 120 | 736635.22 | 1299152.82 | данные отсутствуют | данные отсутствуют |
| 121 | 736637.24 | 1299153.79 | данные отсутствуют | данные отсутствуют |
| 121 | 736637.24 | 1299153.79 | данные отсутствуют | данные отсутствуют |
| 122 | 736637.25 | 1299153.79 | данные отсутствуют | данные отсутствуют |
| 122 | 736637.25 | 1299153.79 | данные отсутствуют | данные отсутствуют |
| 123 | 736637.29 | 1299153.83 | данные отсутствуют | данные отсутствуют |
| 123 | 736637.29 | 1299153.83 | данные отсутствуют | данные отсутствуют |
| 124 | 736637.3 | 1299153.88 | данные отсутствуют | данные отсутствуют |
| 124 | 736637.3 | 1299153.88 | данные отсутствуют | данные отсутствуют |
| 125 | 736637.29 | 1299153.92 | данные отсутствуют | данные отсутствуют |
| 125 | 736637.29 | 1299153.92 | данные отсутствуют | данные отсутствуют |
| 126 | 736636.31 | 1299155.94 | данные отсутствуют | данные отсутствуют |
| 126 | 736636.31 | 1299155.94 | данные отсутствуют | данные отсутствуют |
| 127 | 736636.31 | 1299155.95 | данные отсутствуют | данные отсутствуют |
| 127 | 736636.31 | 1299155.95 | данные отсутствуют | данные отсутствуют |
| 128 | 736636.27 | 1299155.99 | данные отсутствуют | данные отсутствуют |
| 128 | 736636.27 | 1299155.99 | данные отсутствуют | данные отсутствуют |
| Государственный регистратор | | | ФГИС ЕГРН | |
| полное наименование должности | | | подпись | |
| | | | инициалы, фамилия | |

М.П.

Выписка из Единого государственного реестра недвижимости об объекте недвижимости
Сведения о частях земельного участка

| Земельный участок | | | | |
|--------------------------------|---------------|---------------------------------------|--|--|
| (вид объекта недвижимости) | | | | |
| Лист № ___ Раздела 4.2 | | Всего листов раздела 4.2 : ___ | | Всего разделов: ___ |
| 30.09.2021 № 99/2021/420827280 | | | | |
| Кадастровый номер: | | | 02:22:000000:239 (единое землепользование) | |
| Номер точки | Координаты, м | | Описание закрепления на местности | Средняя квадратическая погрешность определения координат характерных точек границы части земельного участка, м |
| | X | Y | | |
| 1 | 2 | 3 | 4 | 5 |
| 129 | 736482.99 | 1299476.46 | данные отсутствуют | данные отсутствуют |
| 129 | 736482.99 | 1299476.46 | данные отсутствуют | данные отсутствуют |
| 130 | 736482.95 | 1299476.45 | данные отсутствуют | данные отсутствуют |
| 130 | 736482.95 | 1299476.45 | данные отсутствуют | данные отсутствуют |
| 131 | 736480.94 | 1299475.48 | данные отсутствуют | данные отсутствуют |
| 131 | 736480.94 | 1299475.48 | данные отсутствуют | данные отсутствуют |
| 132 | 736480.93 | 1299475.48 | данные отсутствуют | данные отсутствуют |
| 132 | 736480.93 | 1299475.48 | данные отсутствуют | данные отсутствуют |
| 133 | 736480.89 | 1299475.44 | данные отсутствуют | данные отсутствуют |
| 133 | 736480.89 | 1299475.44 | данные отсутствуют | данные отсутствуют |
| 134 | 736480.88 | 1299475.39 | данные отсутствуют | данные отсутствуют |
| 134 | 736480.88 | 1299475.39 | данные отсутствуют | данные отсутствуют |
| 135 | 736480.89 | 1299475.35 | данные отсутствуют | данные отсутствуют |
| 135 | 736480.89 | 1299475.35 | данные отсутствуют | данные отсутствуют |
| 136 | 736481.87 | 1299473.33 | данные отсутствуют | данные отсутствуют |
| 137 | 736481.88 | 1299473.32 | данные отсутствуют | данные отсутствуют |
| 138 | 736481.91 | 1299473.28 | данные отсутствуют | данные отсутствуют |
| Государственный регистратор | | | ФГИС ЕГРН | |
| полное наименование должности | | | подпись | |
| | | | инициалы, фамилия | |

М.П.

Выписка из Единого государственного реестра недвижимости об объекте недвижимости
Сведения о частях земельного участка

| Земельный участок | | | | |
|--------------------------------|---------------|---------------------------------------|--|--|
| (вид объекта недвижимости) | | | | |
| Лист № ___ Раздела 4.2 | | Всего листов раздела 4.2 : ___ | | Всего разделов: ___ |
| 30.09.2021 № 99/2021/420827280 | | | | |
| Кадастровый номер: | | | 02:22:000000:239 (единое землепользование) | |
| Номер точки | Координаты, м | | Описание закрепления на местности | Средняя квадратическая погрешность определения координат характерных точек границы части земельного участка, м |
| | X | Y | | |
| 1 | 2 | 3 | 4 | 5 |
| 139 | 736481.96 | 1299473.27 | данные отсутствуют | данные отсутствуют |
| 141 | 736484.01 | 1299474.26 | данные отсутствуют | данные отсутствуют |
| 141 | 736484.01 | 1299474.26 | данные отсутствуют | данные отсутствуют |
| 142 | 736484.02 | 1299474.26 | данные отсутствуют | данные отсутствуют |
| 142 | 736484.02 | 1299474.26 | данные отсутствуют | данные отсутствуют |
| 143 | 736484.06 | 1299474.3 | данные отсутствуют | данные отсутствуют |
| 143 | 736484.06 | 1299474.3 | данные отсутствуют | данные отсутствуют |
| 144 | 736484.07 | 1299474.35 | данные отсутствуют | данные отсутствуют |
| 144 | 736484.07 | 1299474.35 | данные отсутствуют | данные отсутствуют |
| 145 | 736484.06 | 1299474.39 | данные отсутствуют | данные отсутствуют |
| 145 | 736484.06 | 1299474.39 | данные отсутствуют | данные отсутствуют |
| 146 | 736483.08 | 1299476.4 | данные отсутствуют | данные отсутствуют |
| 146 | 736483.08 | 1299476.4 | данные отсутствуют | данные отсутствуют |
| 147 | 736483.08 | 1299476.41 | данные отсутствуют | данные отсутствуют |
| 147 | 736483.08 | 1299476.41 | данные отсутствуют | данные отсутствуют |
| 148 | 736483.04 | 1299476.45 | данные отсутствуют | данные отсутствуют |
| 148 | 736483.04 | 1299476.45 | данные отсутствуют | данные отсутствуют |
| Государственный регистратор | | | ФГИС ЕГРН | |
| полное наименование должности | | | подпись | |
| | | | инициалы, фамилия | |

М.П.

| Земельный участок | | | | |
|---------------------------------|---------------|---|--|--|
| (вид объекта недвижимости) | | | | |
| Лист № _____ Раздела 4.2 | | Всего листов раздела 4.2 : _____ | | Всего разделов: _____ |
| 30.09.2021 № 99/2021/420827280 | | | | |
| Кадастровый номер: | | | 02:22:000000:239 (единое землепользование) | |
| Номер точки | Координаты, м | | Описание закрепления на местности | Средняя квадратическая погрешность определения координат характерных точек границы части земельного участка, м |
| | X | Y | | |
| 1 | 2 | 3 | 4 | 5 |
| 149 | 736379.35 | 1299693.42 | данные отсутствуют | данные отсутствуют |
| 149 | 736379.35 | 1299693.42 | данные отсутствуют | данные отсутствуют |
| 150 | 736379.31 | 1299693.41 | данные отсутствуют | данные отсутствуют |
| 150 | 736379.31 | 1299693.41 | данные отсутствуют | данные отсутствуют |
| 151 | 736377.29 | 1299692.47 | данные отсутствуют | данные отсутствуют |
| 151 | 736377.29 | 1299692.47 | данные отсутствуют | данные отсутствуют |
| 152 | 736377.28 | 1299692.47 | данные отсутствуют | данные отсутствуют |
| 152 | 736377.28 | 1299692.47 | данные отсутствуют | данные отсутствуют |
| 153 | 736377.24 | 1299692.43 | данные отсутствуют | данные отсутствуют |
| 153 | 736377.24 | 1299692.43 | данные отсутствуют | данные отсутствуют |
| 154 | 736377.23 | 1299692.38 | данные отсутствуют | данные отсутствуют |
| 154 | 736377.23 | 1299692.38 | данные отсутствуют | данные отсутствуют |
| 155 | 736377.24 | 1299692.34 | данные отсутствуют | данные отсутствуют |
| 155 | 736377.24 | 1299692.34 | данные отсутствуют | данные отсутствуют |
| 156 | 736378.18 | 1299690.31 | данные отсутствуют | данные отсутствуют |
| 156 | 736378.18 | 1299690.31 | данные отсутствуют | данные отсутствуют |
| 157 | 736378.18 | 1299690.3 | данные отсутствуют | данные отсутствуют |
| Государственный регистратор | | | ФГИС ЕГРН | |
| полное наименование должности | | | подпись | |
| | | | инициалы, фамилия | |

М.П.

| Земельный участок | | | | |
|---------------------------------|---------------|---|--|--|
| (вид объекта недвижимости) | | | | |
| Лист № _____ Раздела 4.2 | | Всего листов раздела 4.2 : _____ | | Всего разделов: _____ |
| 30.09.2021 № 99/2021/420827280 | | | | |
| Кадастровый номер: | | | 02:22:000000:239 (единое землепользование) | |
| Номер точки | Координаты, м | | Описание закрепления на местности | Средняя квадратическая погрешность определения координат характерных точек границы части земельного участка, м |
| | X | Y | | |
| 1 | 2 | 3 | 4 | 5 |
| 157 | 736378.18 | 1299690.3 | данные отсутствуют | данные отсутствуют |
| 158 | 736378.22 | 1299690.26 | данные отсутствуют | данные отсутствуют |
| 158 | 736378.22 | 1299690.26 | данные отсутствуют | данные отсутствуют |
| 159 | 736378.27 | 1299690.25 | данные отсутствуют | данные отсутствуют |
| 159 | 736378.27 | 1299690.25 | данные отсутствуют | данные отсутствуют |
| 160 | 736378.31 | 1299690.26 | данные отсутствуют | данные отсутствуют |
| 160 | 736378.31 | 1299690.26 | данные отсутствуют | данные отсутствуют |
| 161 | 736380.34 | 1299691.2 | данные отсутствуют | данные отсутствуют |
| 161 | 736380.34 | 1299691.2 | данные отсутствуют | данные отсутствуют |
| 162 | 736380.35 | 1299691.2 | данные отсутствуют | данные отсутствуют |
| 162 | 736380.35 | 1299691.2 | данные отсутствуют | данные отсутствуют |
| 163 | 736380.39 | 1299691.24 | данные отсутствуют | данные отсутствуют |
| 163 | 736380.39 | 1299691.24 | данные отсутствуют | данные отсутствуют |
| 164 | 736380.4 | 1299691.29 | данные отсутствуют | данные отсутствуют |
| 164 | 736380.4 | 1299691.29 | данные отсутствуют | данные отсутствуют |
| 165 | 736380.39 | 1299691.33 | данные отсутствуют | данные отсутствуют |
| 165 | 736380.39 | 1299691.33 | данные отсутствуют | данные отсутствуют |
| Государственный регистратор | | | ФГИС ЕГРН | |
| полное наименование должности | | | подпись | |
| | | | инициалы, фамилия | |

М.П.

Выписка из Единого государственного реестра недвижимости об объекте недвижимости
Сведения о частях земельного участка

| Земельный участок | | | | |
|---------------------------------------|---------------|--------------------|---|--|
| (вид объекта недвижимости) | | | | |
| Лист № | | Раздела 4.2 | | Всего листов раздела 4.2 : ____ |
| | | | | Всего разделов: ____ |
| | | | | Всего листов выписки: ____ |
| 30.09.2021 № 99/2021/420827280 | | | | |
| Кадастровый номер: | | | 02:22:000000:239 (единое землепользование) | |
| Номер точки | Координаты, м | | Описание закрепления на местности | Средняя квадратическая погрешность определения координат характерных точек границы части земельного участка, м |
| | X | Y | | |
| 1 | 2 | 3 | 4 | 5 |
| 166 | 736379.44 | 1299693.36 | данные отсутствуют | данные отсутствуют |
| 166 | 736379.44 | 1299693.36 | данные отсутствуют | данные отсутствуют |
| 167 | 736379.44 | 1299693.37 | данные отсутствуют | данные отсутствуют |
| 167 | 736379.44 | 1299693.37 | данные отсутствуют | данные отсутствуют |
| 168 | 736379.4 | 1299693.41 | данные отсутствуют | данные отсутствуют |
| 168 | 736379.4 | 1299693.41 | данные отсутствуют | данные отсутствуют |
| 169 | 736585.77 | 1299261.97 | данные отсутствуют | данные отсутствуют |
| 169 | 736585.77 | 1299261.97 | данные отсутствуют | данные отсутствуют |
| 170 | 736585.73 | 1299261.96 | данные отсутствуют | данные отсутствуют |
| 170 | 736585.73 | 1299261.96 | данные отсутствуют | данные отсутствуют |
| 173 | 736583.67 | 1299260.96 | данные отсутствуют | данные отсутствуют |
| 173 | 736583.67 | 1299260.96 | данные отсутствуют | данные отсутствуют |
| 174 | 736583.66 | 1299260.91 | данные отсутствуют | данные отсутствуют |
| 174 | 736583.66 | 1299260.91 | данные отсутствуют | данные отсутствуют |
| 175 | 736583.67 | 1299260.87 | данные отсутствуют | данные отсутствуют |
| 175 | 736583.67 | 1299260.87 | данные отсутствуют | данные отсутствуют |
| 176 | 736584.63 | 1299258.85 | данные отсутствуют | данные отсутствуют |
| Государственный регистратор | | | ФГИС ЕГРН | |
| полное наименование должности | | | подпись | |
| | | | инициалы, фамилия | |

М.П.

Выписка из Единого государственного реестра недвижимости об объекте недвижимости
Сведения о частях земельного участка

| Земельный участок | | | | |
|---------------------------------------|---------------|--------------------|---|--|
| (вид объекта недвижимости) | | | | |
| Лист № | | Раздела 4.2 | | Всего листов раздела 4.2 : ____ |
| | | | | Всего разделов: ____ |
| | | | | Всего листов выписки: ____ |
| 30.09.2021 № 99/2021/420827280 | | | | |
| Кадастровый номер: | | | 02:22:000000:239 (единое землепользование) | |
| Номер точки | Координаты, м | | Описание закрепления на местности | Средняя квадратическая погрешность определения координат характерных точек границы части земельного участка, м |
| | X | Y | | |
| 1 | 2 | 3 | 4 | 5 |
| 176 | 736584.63 | 1299258.85 | данные отсутствуют | данные отсутствуют |
| 177 | 736584.63 | 1299258.84 | данные отсутствуют | данные отсутствуют |
| 177 | 736584.63 | 1299258.84 | данные отсутствуют | данные отсутствуют |
| 178 | 736584.67 | 1299258.8 | данные отсутствуют | данные отсутствуют |
| 178 | 736584.67 | 1299258.8 | данные отсутствуют | данные отсутствуют |
| 179 | 736584.72 | 1299258.79 | данные отсутствуют | данные отсутствуют |
| 179 | 736584.72 | 1299258.79 | данные отсутствуют | данные отсутствуют |
| 180 | 736584.76 | 1299258.8 | данные отсутствуют | данные отсутствуют |
| 180 | 736584.76 | 1299258.8 | данные отсутствуют | данные отсутствуют |
| 181 | 736586.78 | 1299259.76 | данные отсутствуют | данные отсутствуют |
| 181 | 736586.78 | 1299259.76 | данные отсутствуют | данные отсутствуют |
| 182 | 736586.79 | 1299259.76 | данные отсутствуют | данные отсутствуют |
| 182 | 736586.79 | 1299259.76 | данные отсутствуют | данные отсутствуют |
| 183 | 736586.83 | 1299259.8 | данные отсутствуют | данные отсутствуют |
| 183 | 736586.83 | 1299259.8 | данные отсутствуют | данные отсутствуют |
| 184 | 736586.84 | 1299259.85 | данные отсутствуют | данные отсутствуют |
| 184 | 736586.84 | 1299259.85 | данные отсутствуют | данные отсутствуют |
| Государственный регистратор | | | ФГИС ЕГРН | |
| полное наименование должности | | | подпись | |
| | | | инициалы, фамилия | |

М.П.

| Земельный участок | | | | |
|---------------------------------|---------------|---|--|--|
| (вид объекта недвижимости) | | | | |
| Лист № _____ Раздела 4.2 | | Всего листов раздела 4.2 : _____ | | Всего разделов: _____ |
| 30.09.2021 № 99/2021/420827280 | | | | |
| Кадастровый номер: | | | 02:22:000000:239 (единое землепользование) | |
| Номер точки | Координаты, м | | Описание закрепления на местности | Средняя квадратическая погрешность определения координат характерных точек границы части земельного участка, м |
| | X | Y | | |
| 1 | 2 | 3 | 4 | 5 |
| 185 | 736586.83 | 1299259.89 | данные отсутствуют | данные отсутствуют |
| 185 | 736586.83 | 1299259.89 | данные отсутствуют | данные отсутствуют |
| 186 | 736585.86 | 1299261.91 | данные отсутствуют | данные отсутствуют |
| 186 | 736585.86 | 1299261.91 | данные отсутствуют | данные отсутствуют |
| 187 | 736585.85 | 1299261.92 | данные отсутствуют | данные отсутствуют |
| 187 | 736585.85 | 1299261.92 | данные отсутствуют | данные отсутствуют |
| 188 | 736585.82 | 1299261.96 | данные отсутствуют | данные отсутствуют |
| 188 | 736585.82 | 1299261.96 | данные отсутствуют | данные отсутствуют |
| 189 | 736534.35 | 1299370.44 | данные отсутствуют | данные отсутствуют |
| 189 | 736534.35 | 1299370.44 | данные отсутствуют | данные отсутствуют |
| 190 | 736534.31 | 1299370.43 | данные отсутствуют | данные отсутствуют |
| 190 | 736534.31 | 1299370.43 | данные отсутствуют | данные отсутствуют |
| 191 | 736532.29 | 1299369.48 | данные отсутствуют | данные отсутствуют |
| 191 | 736532.29 | 1299369.48 | данные отсутствуют | данные отсутствуют |
| 192 | 736532.28 | 1299369.48 | данные отсутствуют | данные отсутствуют |
| 192 | 736532.28 | 1299369.48 | данные отсутствуют | данные отсутствуют |
| 193 | 736532.24 | 1299369.44 | данные отсутствуют | данные отсутствуют |
| Государственный регистратор | | | | ФГИС ЕГРН |
| полное наименование должности | | | подпись | инициалы, фамилия |

М.П.

| Земельный участок | | | | |
|---------------------------------|---------------|---|--|--|
| (вид объекта недвижимости) | | | | |
| Лист № _____ Раздела 4.2 | | Всего листов раздела 4.2 : _____ | | Всего разделов: _____ |
| 30.09.2021 № 99/2021/420827280 | | | | |
| Кадастровый номер: | | | 02:22:000000:239 (единое землепользование) | |
| Номер точки | Координаты, м | | Описание закрепления на местности | Средняя квадратическая погрешность определения координат характерных точек границы части земельного участка, м |
| | X | Y | | |
| 1 | 2 | 3 | 4 | 5 |
| 193 | 736532.24 | 1299369.44 | данные отсутствуют | данные отсутствуют |
| 194 | 736532.23 | 1299369.39 | данные отсутствуют | данные отсутствуют |
| 194 | 736532.23 | 1299369.39 | данные отсутствуют | данные отсутствуют |
| 195 | 736532.24 | 1299369.35 | данные отсутствуют | данные отсутствуют |
| 195 | 736532.24 | 1299369.35 | данные отсутствуют | данные отсутствуют |
| 196 | 736533.2 | 1299367.33 | данные отсутствуют | данные отсутствуют |
| 196 | 736533.2 | 1299367.33 | данные отсутствуют | данные отсутствуют |
| 197 | 736533.21 | 1299367.32 | данные отсутствуют | данные отсутствуют |
| 197 | 736533.21 | 1299367.32 | данные отсутствуют | данные отсутствуют |
| 198 | 736533.24 | 1299367.28 | данные отсутствуют | данные отсутствуют |
| 198 | 736533.24 | 1299367.28 | данные отсутствуют | данные отсутствуют |
| 199 | 736533.29 | 1299367.27 | данные отсутствуют | данные отсутствуют |
| 199 | 736533.29 | 1299367.27 | данные отсутствуют | данные отсутствуют |
| 200 | 736533.33 | 1299367.28 | данные отсутствуют | данные отсутствуют |
| 200 | 736533.33 | 1299367.28 | данные отсутствуют | данные отсутствуют |
| 201 | 736535.35 | 1299368.23 | данные отсутствуют | данные отсутствуют |
| 201 | 736535.35 | 1299368.23 | данные отсутствуют | данные отсутствуют |
| Государственный регистратор | | | | ФГИС ЕГРН |
| полное наименование должности | | | подпись | инициалы, фамилия |

М.П.

Выписка из Единого государственного реестра недвижимости об объекте недвижимости
Сведения о частях земельного участка

| Земельный участок | | | | |
|---------------------------------|---------------|---|--|--|
| (вид объекта недвижимости) | | | | |
| Лист № _____ Раздела 4.2 | | Всего листов раздела 4.2 : _____ | | Всего разделов: _____ |
| 30.09.2021 № 99/2021/420827280 | | | | |
| Кадастровый номер: | | | 02:22:000000:239 (единое землепользование) | |
| Номер точки | Координаты, м | | Описание закрепления на местности | Средняя квадратическая погрешность определения координат характерных точек границы части земельного участка, м |
| | X | Y | | |
| 1 | 2 | 3 | 4 | 5 |
| 202 | 736535.36 | 1299368.23 | данные отсутствуют | данные отсутствуют |
| 202 | 736535.36 | 1299368.23 | данные отсутствуют | данные отсутствуют |
| 203 | 736535.39 | 1299368.27 | данные отсутствуют | данные отсутствуют |
| 203 | 736535.39 | 1299368.27 | данные отсутствуют | данные отсутствуют |
| 204 | 736535.41 | 1299368.32 | данные отсутствуют | данные отсутствуют |
| 204 | 736535.41 | 1299368.32 | данные отсутствуют | данные отсутствуют |
| 205 | 736535.4 | 1299368.36 | данные отсутствуют | данные отсутствуют |
| 205 | 736535.4 | 1299368.36 | данные отсутствуют | данные отсутствуют |
| 206 | 736534.44 | 1299370.38 | данные отсутствуют | данные отсутствуют |
| 206 | 736534.44 | 1299370.38 | данные отсутствуют | данные отсутствуют |
| 207 | 736534.44 | 1299370.39 | данные отсутствуют | данные отсутствуют |
| 207 | 736534.44 | 1299370.39 | данные отсутствуют | данные отсутствуют |
| 208 | 736534.4 | 1299370.43 | данные отсутствуют | данные отсутствуют |
| 208 | 736534.4 | 1299370.43 | данные отсутствуют | данные отсутствуют |
| 429 | 734461.41 | 1299396.93 | данные отсутствуют | данные отсутствуют |
| 481 | 733904.63 | 1299072.34 | данные отсутствуют | данные отсутствуют |
| 544 | 734542.35 | 1299451.16 | данные отсутствуют | данные отсутствуют |
| Государственный регистратор | | | | ФГИС ЕГРН |
| полное наименование должности | | | подпись | инициалы, фамилия |

М.П.

Раздел 4.2

Выписка из Единого государственного реестра недвижимости об объекте недвижимости
Сведения о частях земельного участка

| Земельный участок | | | | |
|---------------------------------|---------------|---|--|--|
| (вид объекта недвижимости) | | | | |
| Лист № _____ Раздела 4.2 | | Всего листов раздела 4.2 : _____ | | Всего разделов: _____ |
| 30.09.2021 № 99/2021/420827280 | | | | |
| Кадастровый номер: | | | 02:22:000000:239 (единое землепользование) | |
| Номер точки | Координаты, м | | Описание закрепления на местности | Средняя квадратическая погрешность определения координат характерных точек границы части земельного участка, м |
| | X | Y | | |
| 1 | 2 | 3 | 4 | 5 |
| 545 | 734542.3 | 1299451.15 | данные отсутствуют | данные отсутствуют |
| 546 | 734540.39 | 1299449.98 | данные отсутствуют | данные отсутствуют |
| 547 | 734540.35 | 1299449.94 | данные отсутствуют | данные отсутствуют |
| 548 | 734540.34 | 1299449.89 | данные отсутствуют | данные отсутствуют |
| 549 | 734540.35 | 1299449.84 | данные отсутствуют | данные отсутствуют |
| 550 | 734541.53 | 1299447.93 | данные отсутствуют | данные отсутствуют |
| 551 | 734541.56 | 1299447.89 | данные отсутствуют | данные отсутствуют |
| 552 | 734541.61 | 1299447.88 | данные отсутствуют | данные отсутствуют |
| 553 | 734541.66 | 1299447.89 | данные отсутствуют | данные отсутствуют |
| 554 | 734543.57 | 1299449.06 | данные отсутствуют | данные отсутствуют |
| 555 | 734543.61 | 1299449.1 | данные отсутствуют | данные отсутствуют |
| 556 | 734543.62 | 1299449.15 | данные отсутствуют | данные отсутствуют |
| 557 | 734543.61 | 1299449.2 | данные отсутствуют | данные отсутствуют |
| 558 | 734542.44 | 1299451.11 | данные отсутствуют | данные отсутствуют |
| 559 | 734542.4 | 1299451.15 | данные отсутствуют | данные отсутствуют |
| 563 | 733269.55 | 1298215.99 | данные отсутствуют | данные отсутствуют |
| 564 | 733269.54 | 1298215.98 | данные отсутствуют | данные отсутствуют |
| Государственный регистратор | | | | ФГИС ЕГРН |
| полное наименование должности | | | подпись | инициалы, фамилия |

М.П.

| Земельный участок | | | | |
|---------------------------------|---------------|---|--|--|
| (вид объекта недвижимости) | | | | |
| Лист № _____ Раздела 4.2 | | Всего листов раздела 4.2 : _____ | | Всего разделов: _____ |
| 30.09.2021 № 99/2021/420827280 | | | | |
| Кадастровый номер: | | | 02:22:000000:239 (единое землепользование) | |
| Номер точки | Координаты, м | | Описание закрепления на местности | Средняя квадратическая погрешность определения координат характерных точек границы части земельного участка, м |
| | X | Y | | |
| 1 | 2 | 3 | 4 | 5 |
| 565 | 733269.53 | 1298215.93 | данные отсутствуют | данные отсутствуют |
| 566 | 733269.54 | 1298215.88 | данные отсутствуют | данные отсутствуют |
| 567 | 733269.57 | 1298215.85 | данные отсутствуют | данные отсутствуют |
| 568 | 733271.36 | 1298214.52 | данные отсутствуют | данные отсутствуют |
| 569 | 733271.37 | 1298214.51 | данные отсутствуют | данные отсутствуют |
| 570 | 733271.42 | 1298214.5 | данные отсутствуют | данные отсутствуют |
| 571 | 733271.47 | 1298214.51 | данные отсутствуют | данные отсутствуют |
| 572 | 733271.5 | 1298214.54 | данные отсутствуют | данные отсутствуют |
| 573 | 733272.83 | 1298216.34 | данные отсутствуют | данные отсутствуют |
| 574 | 733272.84 | 1298216.35 | данные отсутствуют | данные отсутствуют |
| 575 | 733272.85 | 1298216.4 | данные отсутствуют | данные отсутствуют |
| 576 | 733272.84 | 1298216.45 | данные отсутствуют | данные отсутствуют |
| 577 | 733272.81 | 1298216.48 | данные отсутствуют | данные отсутствуют |
| 580 | 734277.35 | 1299286.72 | данные отсутствуют | данные отсутствуют |
| 581 | 734277.3 | 1299286.71 | данные отсутствуют | данные отсутствуют |
| 582 | 734277.3 | 1299286.7 | данные отсутствуют | данные отсутствуют |
| 583 | 734275.4 | 1299285.52 | данные отсутствуют | данные отсутствуют |
| Государственный регистратор | | | ФГИС ЕГРН | |
| полное наименование должности | | | подпись | |
| | | | инициалы, фамилия | |

М.П.

| Земельный участок | | | | |
|---------------------------------|---------------|---|--|--|
| (вид объекта недвижимости) | | | | |
| Лист № _____ Раздела 4.2 | | Всего листов раздела 4.2 : _____ | | Всего разделов: _____ |
| 30.09.2021 № 99/2021/420827280 | | | | |
| Кадастровый номер: | | | 02:22:000000:239 (единое землепользование) | |
| Номер точки | Координаты, м | | Описание закрепления на местности | Средняя квадратическая погрешность определения координат характерных точек границы части земельного участка, м |
| | X | Y | | |
| 1 | 2 | 3 | 4 | 5 |
| 584 | 734275.36 | 1299285.49 | данные отсутствуют | данные отсутствуют |
| 585 | 734275.35 | 1299285.44 | данные отсутствуют | данные отсутствуют |
| 586 | 734275.36 | 1299285.39 | данные отсутствуют | данные отсутствуют |
| 587 | 734276.55 | 1299283.49 | данные отсутствуют | данные отсутствуют |
| 588 | 734276.58 | 1299283.45 | данные отсутствуют | данные отсутствуют |
| 589 | 734276.63 | 1299283.44 | данные отсутствуют | данные отсутствуют |
| 590 | 734276.68 | 1299283.45 | данные отсутствуют | данные отсутствуют |
| 591 | 734276.68 | 1299283.46 | данные отсутствуют | данные отсутствуют |
| 592 | 734278.58 | 1299284.64 | данные отсутствуют | данные отсутствуют |
| 593 | 734278.62 | 1299284.67 | данные отсутствуют | данные отсутствуют |
| 594 | 734278.63 | 1299284.72 | данные отсутствуют | данные отсутствуют |
| 595 | 734278.62 | 1299284.77 | данные отсутствуют | данные отсутствуют |
| 596 | 734277.44 | 1299286.67 | данные отсутствуют | данные отсутствуют |
| 597 | 734277.4 | 1299286.71 | данные отсутствуют | данные отсутствуют |
| 598 | 733346.28 | 1298319.58 | данные отсутствуют | данные отсутствуют |
| 599 | 733346.23 | 1298319.57 | данные отсутствуют | данные отсутствуют |
| 600 | 733346.2 | 1298319.54 | данные отсутствуют | данные отсутствуют |
| Государственный регистратор | | | ФГИС ЕГРН | |
| полное наименование должности | | | подпись | |
| | | | инициалы, фамилия | |

М.П.

Выписка из Единого государственного реестра недвижимости об объекте недвижимости
Сведения о частях земельного участка

| Земельный участок | | | | |
|---------------------------------|---------------|---|--|--|
| (вид объекта недвижимости) | | | | |
| Лист № _____ Раздела <u>4.2</u> | | Всего листов раздела <u>4.2</u> : _____ | | Всего разделов: _____ |
| 30.09.2021 № 99/2021/420827280 | | | | |
| Кадастровый номер: | | | 02:22:000000:239 (единое землепользование) | |
| Номер точки | Координаты, м | | Описание закрепления на местности | Средняя квадратическая погрешность определения координат характерных точек границы части земельного участка, м |
| | X | Y | | |
| 1 | 2 | 3 | 4 | 5 |
| 601 | 733344.87 | 1298317.75 | данные отсутствуют | данные отсутствуют |
| 602 | 733344.87 | 1298317.74 | данные отсутствуют | данные отсутствуют |
| 603 | 733344.85 | 1298317.69 | данные отсутствуют | данные отсутствуют |
| 604 | 733344.87 | 1298317.64 | данные отсутствуют | данные отсутствуют |
| 605 | 733344.89 | 1298317.61 | данные отсутствуют | данные отсутствуют |
| 606 | 733346.68 | 1298316.27 | данные отсутствуют | данные отсутствуют |
| 607 | 733346.69 | 1298316.26 | данные отсутствуют | данные отсутствуют |
| 608 | 733346.74 | 1298316.25 | данные отсутствуют | данные отсутствуют |
| 609 | 733346.79 | 1298316.26 | данные отсутствуют | данные отсутствуют |
| 610 | 733346.82 | 1298316.29 | данные отсутствуют | данные отсутствуют |
| 611 | 733348.16 | 1298318.09 | данные отсутствуют | данные отсутствуют |
| 612 | 733348.17 | 1298318.1 | данные отсутствуют | данные отсутствуют |
| 613 | 733348.18 | 1298318.15 | данные отсутствуют | данные отсутствуют |
| 614 | 733348.17 | 1298318.2 | данные отсутствуют | данные отсутствуют |
| 615 | 733348.14 | 1298318.23 | данные отсутствуют | данные отсутствуют |
| 616 | 733346.34 | 1298319.56 | данные отсутствуют | данные отсутствуют |
| 617 | 733346.33 | 1298319.57 | данные отсутствуют | данные отсутствуют |
| Государственный регистратор | | | ФГИС ЕГРН | |
| полное наименование должности | | | подпись | |
| | | | инициалы, фамилия | |

М.П.

Выписка из Единого государственного реестра недвижимости об объекте недвижимости
Сведения о частях земельного участка

| Земельный участок | | | | |
|---------------------------------|---------------|---|--|--|
| (вид объекта недвижимости) | | | | |
| Лист № _____ Раздела <u>4.2</u> | | Всего листов раздела <u>4.2</u> : _____ | | Всего разделов: _____ |
| 30.09.2021 № 99/2021/420827280 | | | | |
| Кадастровый номер: | | | 02:22:000000:239 (единое землепользование) | |
| Номер точки | Координаты, м | | Описание закрепления на местности | Средняя квадратическая погрешность определения координат характерных точек границы части земельного участка, м |
| | X | Y | | |
| 1 | 2 | 3 | 4 | 5 |
| 618 | 734141.47 | 1299202.88 | данные отсутствуют | данные отсутствуют |
| 619 | 734141.42 | 1299202.87 | данные отсутствуют | данные отсутствуют |
| 624 | 734140.66 | 1299199.66 | данные отсутствуют | данные отсутствуют |
| 625 | 734140.7 | 1299199.62 | данные отсутствуют | данные отсутствуют |
| 626 | 734140.75 | 1299199.61 | данные отсутствуют | данные отсутствуют |
| 627 | 734140.8 | 1299199.62 | данные отсутствуют | данные отсутствуют |
| 628 | 734142.7 | 1299200.79 | данные отсутствуют | данные отсутствуют |
| 629 | 734142.74 | 1299200.83 | данные отсутствуют | данные отсутствуют |
| 630 | 734142.75 | 1299200.88 | данные отсутствуют | данные отсутствуют |
| 631 | 734142.74 | 1299200.93 | данные отсутствуют | данные отсутствуют |
| 632 | 734141.56 | 1299202.83 | данные отсутствуют | данные отсутствуют |
| 633 | 734141.52 | 1299202.87 | данные отсутствуют | данные отсутствуют |
| 634 | 734013.29 | 1299125.4 | данные отсутствуют | данные отсутствуют |
| 635 | 734013.24 | 1299125.39 | данные отсутствуют | данные отсутствуют |
| 636 | 734011.32 | 1299124.24 | данные отсутствуют | данные отсутствуют |
| 637 | 734011.29 | 1299124.2 | данные отсутствуют | данные отсутствуют |
| 638 | 734011.27 | 1299124.15 | данные отсутствуют | данные отсутствуют |
| Государственный регистратор | | | ФГИС ЕГРН | |
| полное наименование должности | | | подпись | |
| | | | инициалы, фамилия | |

М.П.

| Земельный участок | | | | |
|---------------------------------|---------------|---|--|--|
| (вид объекта недвижимости) | | | | |
| Лист № _____ Раздела 4.2 | | Всего листов раздела 4.2 : _____ | | Всего разделов: _____ |
| 30.09.2021 № 99/2021/420827280 | | | | |
| Кадастровый номер: | | | 02:22:000000:239 (единое землепользование) | |
| Номер точки | Координаты, м | | Описание закрепления на местности | Средняя квадратическая погрешность определения координат характерных точек границы части земельного участка, м |
| | X | Y | | |
| 1 | 2 | 3 | 4 | 5 |
| 639 | 734011.29 | 1299124.1 | данные отсутствуют | данные отсутствуют |
| 640 | 734012.44 | 1299122.18 | данные отсутствуют | данные отсутствуют |
| 641 | 734012.48 | 1299122.14 | данные отсутствуют | данные отсутствуют |
| 642 | 734012.53 | 1299122.13 | данные отсутствуют | данные отсутствуют |
| 643 | 734012.58 | 1299122.14 | данные отсутствуют | данные отсутствуют |
| 644 | 734014.49 | 1299123.3 | данные отсутствуют | данные отсутствуют |
| 645 | 734014.53 | 1299123.34 | данные отсутствуют | данные отсутствуют |
| 646 | 734014.54 | 1299123.39 | данные отсутствуют | данные отсутствуют |
| 647 | 734014.53 | 1299123.44 | данные отсутствуют | данные отсутствуют |
| 648 | 734013.38 | 1299125.35 | данные отсутствуют | данные отсутствуют |
| 649 | 734013.34 | 1299125.39 | данные отсутствуют | данные отсутствуют |
| 651 | 740244.58 | 1298876.39 | данные отсутствуют | данные отсутствуют |
| 651 | 740244.58 | 1298876.39 | данные отсутствуют | данные отсутствуют |
| 652 | 740254.71 | 1298887.38 | данные отсутствуют | данные отсутствуют |
| 652 | 740254.71 | 1298887.38 | данные отсутствуют | данные отсутствуют |
| 653 | 740356.09 | 1298999.25 | данные отсутствуют | данные отсутствуют |
| 653 | 740356.09 | 1298999.25 | данные отсутствуют | данные отсутствуют |
| Государственный регистратор | | | | ФГИС ЕГРН |
| полное наименование должности | | | подпись | инициалы, фамилия |

М.П.

| Земельный участок | | | | |
|---------------------------------|---------------|---|--|--|
| (вид объекта недвижимости) | | | | |
| Лист № _____ Раздела 4.2 | | Всего листов раздела 4.2 : _____ | | Всего разделов: _____ |
| 30.09.2021 № 99/2021/420827280 | | | | |
| Кадастровый номер: | | | 02:22:000000:239 (единое землепользование) | |
| Номер точки | Координаты, м | | Описание закрепления на местности | Средняя квадратическая погрешность определения координат характерных точек границы части земельного участка, м |
| | X | Y | | |
| 1 | 2 | 3 | 4 | 5 |
| 654 | 740440.5 | 1299088.44 | данные отсутствуют | данные отсутствуют |
| 654 | 740440.5 | 1299088.44 | данные отсутствуют | данные отсутствуют |
| 655 | 740567.21 | 1299226.77 | данные отсутствуют | данные отсутствуют |
| 655 | 740567.21 | 1299226.77 | данные отсутствуют | данные отсутствуют |
| 656 | 740666.79 | 1299331.9 | данные отсутствуют | данные отсутствуют |
| 657 | 740790.83 | 1299470.42 | данные отсутствуют | данные отсутствуют |
| 657 | 740790.83 | 1299470.42 | данные отсутствуют | данные отсутствуют |
| 658 | 740886.23 | 1299582.32 | данные отсутствуют | данные отсутствуют |
| 658 | 740886.23 | 1299582.32 | данные отсутствуют | данные отсутствуют |
| 659 | 740884.88 | 1299582.18 | данные отсутствуют | данные отсутствуют |
| 659 | 740884.88 | 1299582.18 | данные отсутствуют | данные отсутствуют |
| 660 | 740884.87 | 1299582.18 | данные отсутствуют | данные отсутствуют |
| 660 | 740884.87 | 1299582.18 | данные отсутствуют | данные отсутствуют |
| 661 | 740884.82 | 1299582.19 | данные отсутствуют | данные отсутствуют |
| 661 | 740884.82 | 1299582.19 | данные отсутствуют | данные отсутствуют |
| 662 | 740884.78 | 1299582.23 | данные отсутствуют | данные отсутствуют |
| 662 | 740884.78 | 1299582.23 | данные отсутствуют | данные отсутствуют |
| Государственный регистратор | | | | ФГИС ЕГРН |
| полное наименование должности | | | подпись | инициалы, фамилия |

М.П.

Выписка из Единого государственного реестра недвижимости об объекте недвижимости
Сведения о частях земельного участка

| Земельный участок | | | | |
|--------------------------------|---------------|--------------------------------------|--|--|
| (вид объекта недвижимости) | | | | |
| Лист № __ Раздела <u>4.2</u> | | Всего листов раздела <u>4.2</u> : __ | | Всего разделов: __ |
| 30.09.2021 № 99/2021/420827280 | | | | |
| Кадастровый номер: | | | 02:22:000000:239 (единое землепользование) | |
| Номер точки | Координаты, м | | Описание закрепления на местности | Средняя квадратическая погрешность определения координат характерных точек границы части земельного участка, м |
| | X | Y | | |
| 1 | 2 | 3 | 4 | 5 |
| 663 | 740884.77 | 1299582.27 | данные отсутствуют | данные отсутствуют |
| 663 | 740884.77 | 1299582.27 | данные отсутствуют | данные отсутствуют |
| 664 | 740883.9 | 1299590.47 | данные отсутствуют | данные отсутствуют |
| 665 | 740883.37 | 1299591.13 | данные отсутствуют | данные отсутствуют |
| 665 | 740883.37 | 1299591.13 | данные отсутствуют | данные отсутствуют |
| 666 | 740877.6 | 1299596.58 | данные отсутствуют | данные отсутствуют |
| 666 | 740877.6 | 1299596.58 | данные отсутствуют | данные отсутствуют |
| 667 | 740877.58 | 1299596.6 | данные отсутствуют | данные отсутствуют |
| 667 | 740877.58 | 1299596.6 | данные отсутствуют | данные отсутствуют |
| 668 | 740877.57 | 1299596.65 | данные отсутствуют | данные отсутствуют |
| 668 | 740877.57 | 1299596.65 | данные отсутствуют | данные отсутствуют |
| 669 | 740877.58 | 1299596.7 | данные отсутствуют | данные отсутствуют |
| 669 | 740877.58 | 1299596.7 | данные отсутствуют | данные отсутствуют |
| 670 | 740877.6 | 1299596.72 | данные отсутствуют | данные отсутствуют |
| 670 | 740877.6 | 1299596.72 | данные отсутствуют | данные отсутствуют |
| 671 | 740878.97 | 1299598.17 | данные отсутствуют | данные отсутствуют |
| 671 | 740878.97 | 1299598.17 | данные отсутствуют | данные отсутствуют |
| Государственный регистратор | | | | ФГИС ЕГРН |
| полное наименование должности | | | подпись | инициалы, фамилия |

М.П.

Выписка из Единого государственного реестра недвижимости об объекте недвижимости
Сведения о частях земельного участка

| Земельный участок | | | | |
|--------------------------------|---------------|--------------------------------------|--|--|
| (вид объекта недвижимости) | | | | |
| Лист № __ Раздела <u>4.2</u> | | Всего листов раздела <u>4.2</u> : __ | | Всего разделов: __ |
| 30.09.2021 № 99/2021/420827280 | | | | |
| Кадастровый номер: | | | 02:22:000000:239 (единое землепользование) | |
| Номер точки | Координаты, м | | Описание закрепления на местности | Средняя квадратическая погрешность определения координат характерных точек границы части земельного участка, м |
| | X | Y | | |
| 1 | 2 | 3 | 4 | 5 |
| 672 | 740878.99 | 1299598.19 | данные отсутствуют | данные отсутствуют |
| 672 | 740878.99 | 1299598.19 | данные отсутствуют | данные отсутствуют |
| 673 | 740879.04 | 1299598.2 | данные отсутствуют | данные отсутствуют |
| 673 | 740879.04 | 1299598.2 | данные отсутствуют | данные отсутствуют |
| 674 | 740879.09 | 1299598.19 | данные отсутствуют | данные отсутствуют |
| 674 | 740879.09 | 1299598.19 | данные отсутствуют | данные отсутствуют |
| 675 | 740879.11 | 1299598.17 | данные отсутствуют | данные отсутствуют |
| 675 | 740879.11 | 1299598.17 | данные отсутствуют | данные отсутствуют |
| 676 | 740884.93 | 1299592.82 | данные отсутствуют | данные отсутствуют |
| 676 | 740884.93 | 1299592.82 | данные отсутствуют | данные отсутствуют |
| 677 | 740885.41 | 1299592.39 | данные отсутствуют | данные отсутствуют |
| 677 | 740885.41 | 1299592.39 | данные отсутствуют | данные отсутствуют |
| 678 | 740893.35 | 1299593.94 | данные отсутствуют | данные отсутствуют |
| 678 | 740893.35 | 1299593.94 | данные отсутствуют | данные отсутствуют |
| 679 | 740893.37 | 1299593.94 | данные отсутствуют | данные отсутствуют |
| 679 | 740893.37 | 1299593.94 | данные отсутствуют | данные отсутствуют |
| 680 | 740893.42 | 1299593.93 | данные отсутствуют | данные отсутствуют |
| Государственный регистратор | | | | ФГИС ЕГРН |
| полное наименование должности | | | подпись | инициалы, фамилия |

М.П.

| Земельный участок | | | | |
|---------------------------------|---------------|---|--|--|
| (вид объекта недвижимости) | | | | |
| Лист № _____ Раздела 4.2 | | Всего листов раздела 4.2 : _____ | | Всего разделов: _____ |
| 30.09.2021 № 99/2021/420827280 | | | | |
| Кадастровый номер: | | | 02:22:000000:239 (единое землепользование) | |
| Номер точки | Координаты, м | | Описание закрепления на местности | Средняя квадратическая погрешность определения координат характерных точек границы части земельного участка, м |
| | X | Y | | |
| 1 | 2 | 3 | 4 | 5 |
| 680 | 740893.42 | 1299593.93 | данные отсутствуют | данные отсутствуют |
| 681 | 740893.45 | 1299593.89 | данные отсутствуют | данные отсутствуют |
| 681 | 740893.45 | 1299593.89 | данные отсутствуют | данные отсутствуют |
| 682 | 740893.47 | 1299593.86 | данные отсутствуют | данные отсутствуют |
| 682 | 740893.47 | 1299593.86 | данные отсутствуют | данные отсутствуют |
| 683 | 740893.81 | 1299592.13 | данные отсутствуют | данные отсутствуют |
| 683 | 740893.81 | 1299592.13 | данные отсутствуют | данные отсутствуют |
| 684 | 740997.97 | 1299731.74 | данные отсутствуют | данные отсутствуют |
| 684 | 740997.97 | 1299731.74 | данные отсутствуют | данные отсутствуют |
| 685 | 741095.12 | 1299855.3 | данные отсутствуют | данные отсутствуют |
| 685 | 741095.12 | 1299855.3 | данные отсутствуют | данные отсутствуют |
| 686 | 741186.55 | 1299974.43 | данные отсутствуют | данные отсутствуют |
| 686 | 741186.55 | 1299974.43 | данные отсутствуют | данные отсутствуют |
| 687 | 741214.88 | 1300011.4 | данные отсутствуют | данные отсутствуют |
| 687 | 741214.88 | 1300011.4 | данные отсутствуют | данные отсутствуют |
| 688 | 741267.97 | 1300078.32 | данные отсутствуют | данные отсутствуют |
| 688 | 741267.97 | 1300078.32 | данные отсутствуют | данные отсутствуют |
| Государственный регистратор | | | ФГИС ЕГРН | |
| полное наименование должности | | | подпись | |
| | | | инициалы, фамилия | |

М.П.

| Земельный участок | | | | |
|---------------------------------|---------------|---|--|--|
| (вид объекта недвижимости) | | | | |
| Лист № _____ Раздела 4.2 | | Всего листов раздела 4.2 : _____ | | Всего разделов: _____ |
| 30.09.2021 № 99/2021/420827280 | | | | |
| Кадастровый номер: | | | 02:22:000000:239 (единое землепользование) | |
| Номер точки | Координаты, м | | Описание закрепления на местности | Средняя квадратическая погрешность определения координат характерных точек границы части земельного участка, м |
| | X | Y | | |
| 1 | 2 | 3 | 4 | 5 |
| 689 | 741298.84 | 1300114.99 | данные отсутствуют | данные отсутствуют |
| 689 | 741298.84 | 1300114.99 | данные отсутствуют | данные отсутствуют |
| 690 | 741352.54 | 1300179.72 | данные отсутствуют | данные отсутствуют |
| 690 | 741352.54 | 1300179.72 | данные отсутствуют | данные отсутствуют |
| 691 | 741359.55 | 1300187.73 | данные отсутствуют | данные отсутствуют |
| 692 | 741359.71 | 1300187.88 | данные отсутствуют | данные отсутствуют |
| 692 | 741359.71 | 1300187.88 | данные отсутствуют | данные отсутствуют |
| 693 | 741375.89 | 1300199.78 | данные отсутствуют | данные отсутствуют |
| 693 | 741375.89 | 1300199.78 | данные отсутствуют | данные отсутствуют |
| 694 | 741352.64 | 1300211.44 | данные отсутствуют | данные отсутствуют |
| 694 | 741352.64 | 1300211.44 | данные отсутствуют | данные отсутствуют |
| 694 | 741352.64 | 1300211.44 | данные отсутствуют | данные отсутствуют |
| 695 | 741218.1 | 1300043.72 | данные отсутствуют | данные отсутствуют |
| 695 | 741218.1 | 1300043.72 | данные отсутствуют | данные отсутствуют |
| 696 | 740951.21 | 1299701.09 | данные отсутствуют | данные отсутствуют |
| 696 | 740951.21 | 1299701.09 | данные отсутствуют | данные отсутствуют |
| 697 | 740742.02 | 1299445.03 | данные отсутствуют | данные отсутствуют |
| Государственный регистратор | | | ФГИС ЕГРН | |
| полное наименование должности | | | подпись | |
| | | | инициалы, фамилия | |

М.П.

Выписка из Единого государственного реестра недвижимости об объекте недвижимости
Сведения о частях земельного участка

| Земельный участок | | | | |
|---------------------------------|---------------|---|--|--|
| (вид объекта недвижимости) | | | | |
| Лист № _____ Раздела 4.2 | | Всего листов раздела 4.2 : _____ | | Всего разделов: _____ |
| 30.09.2021 № 99/2021/420827280 | | | | |
| Кадастровый номер: | | | 02:22:000000:239 (единое землепользование) | |
| Номер точки | Координаты, м | | Описание закрепления на местности | Средняя квадратическая погрешность определения координат характерных точек границы части земельного участка, м |
| | X | Y | | |
| 1 | 2 | 3 | 4 | 5 |
| 697 | 740742.02 | 1299445.03 | данные отсутствуют | данные отсутствуют |
| 698 | 740543.11 | 1299243.64 | данные отсутствуют | данные отсутствуют |
| 699 | 740044.06 | 1298704.6 | данные отсутствуют | данные отсутствуют |
| 702 | 740035.05 | 1298699.3 | данные отсутствуют | данные отсутствуют |
| 702 | 740035.05 | 1298699.3 | данные отсутствуют | данные отсутствуют |
| 703 | 740057.62 | 1298678.31 | данные отсутствуют | данные отсутствуют |
| 703 | 740057.62 | 1298678.31 | данные отсутствуют | данные отсутствуют |
| 704 | 741351.54 | 1300185.52 | данные отсутствуют | данные отсутствуют |
| 705 | 741352.94 | 1300186.95 | данные отсутствуют | данные отсутствуют |
| 705 | 741352.94 | 1300186.95 | данные отсутствуют | данные отсутствуют |
| 706 | 741347.11 | 1300192.65 | данные отсутствуют | данные отсутствуют |
| 706 | 741347.11 | 1300192.65 | данные отсутствуют | данные отсутствуют |
| 707 | 741346.95 | 1300192.88 | данные отсутствуют | данные отсутствуют |
| 707 | 741346.95 | 1300192.88 | данные отсутствуют | данные отсутствуют |
| 708 | 741347.66 | 1300199.23 | данные отсутствуют | данные отсутствуют |
| 708 | 741347.66 | 1300199.23 | данные отсутствуют | данные отсутствуют |
| 708 | 741347.66 | 1300199.23 | данные отсутствуют | данные отсутствуют |
| Государственный регистратор | | | | ФГИС ЕГРН |
| полное наименование должности | | | подпись | инициалы, фамилия |

М.П.

Выписка из Единого государственного реестра недвижимости об объекте недвижимости
Сведения о частях земельного участка

| Земельный участок | | | | |
|---------------------------------|---------------|---|--|--|
| (вид объекта недвижимости) | | | | |
| Лист № _____ Раздела 4.2 | | Всего листов раздела 4.2 : _____ | | Всего разделов: _____ |
| 30.09.2021 № 99/2021/420827280 | | | | |
| Кадастровый номер: | | | 02:22:000000:239 (единое землепользование) | |
| Номер точки | Координаты, м | | Описание закрепления на местности | Средняя квадратическая погрешность определения координат характерных точек границы части земельного участка, м |
| | X | Y | | |
| 1 | 2 | 3 | 4 | 5 |
| 709 | 741347.77 | 1300200.27 | данные отсутствуют | данные отсутствуют |
| 709 | 741347.77 | 1300200.27 | данные отсутствуют | данные отсутствуют |
| 709 | 741347.77 | 1300200.27 | данные отсутствуют | данные отсутствуют |
| 710 | 741345.78 | 1300200.49 | данные отсутствуют | данные отсутствуют |
| 710 | 741345.78 | 1300200.49 | данные отсутствуют | данные отсутствуют |
| 710 | 741345.78 | 1300200.49 | данные отсутствуют | данные отсутствуют |
| 711 | 741345.74 | 1300200.12 | данные отсутствуют | данные отсутствуют |
| 711 | 741345.74 | 1300200.12 | данные отсутствуют | данные отсутствуют |
| 711 | 741345.74 | 1300200.12 | данные отсутствуют | данные отсутствуют |
| 713 | 741338.02 | 1300192.98 | данные отсутствуют | данные отсутствуют |
| 713 | 741338.02 | 1300192.98 | данные отсутствуют | данные отсутствуют |
| 714 | 741338.13 | 1300190.99 | данные отсутствуют | данные отсутствуют |
| 714 | 741338.13 | 1300190.99 | данные отсутствуют | данные отсутствуют |
| 715 | 741345.26 | 1300191.4 | данные отсутствуют | данные отсутствуют |
| 715 | 741345.26 | 1300191.4 | данные отсутствуют | данные отсутствуют |
| 716 | 741345.87 | 1300191.06 | данные отсутствуют | данные отсутствуют |
| 716 | 741345.87 | 1300191.06 | данные отсутствуют | данные отсутствуют |
| Государственный регистратор | | | | ФГИС ЕГРН |
| полное наименование должности | | | подпись | инициалы, фамилия |

М.П.

| Земельный участок | | | | |
|---------------------------------|---------------|---|--|--|
| (вид объекта недвижимости) | | | | |
| Лист № _____ Раздела 4.2 | | Всего листов раздела 4.2 : _____ | | Всего разделов: _____ |
| 30.09.2021 № 99/2021/420827280 | | | | |
| Кадастровый номер: | | | 02:22:000000:239 (единое землепользование) | |
| Номер точки | Координаты, м | | Описание закрепления на местности | Средняя квадратическая погрешность определения координат характерных точек границы части земельного участка, м |
| | X | Y | | |
| 1 | 2 | 3 | 4 | 5 |
| 717 | 740137.61 | 1298784.18 | данные отсутствуют | данные отсутствуют |
| 717 | 740137.61 | 1298784.18 | данные отсутствуют | данные отсутствуют |
| 718 | 740137.56 | 1298784.17 | данные отсутствуют | данные отсутствуют |
| 718 | 740137.56 | 1298784.17 | данные отсутствуют | данные отсутствуют |
| 719 | 740137.54 | 1298784.15 | данные отсутствуют | данные отсутствуют |
| 719 | 740137.54 | 1298784.15 | данные отсутствуют | данные отсутствуют |
| 720 | 740136.02 | 1298782.51 | данные отсутствуют | данные отсутствуют |
| 720 | 740136.02 | 1298782.51 | данные отсутствуют | данные отсутствуют |
| 722 | 740135.99 | 1298782.44 | данные отсутствуют | данные отсутствуют |
| 722 | 740135.99 | 1298782.44 | данные отсутствуют | данные отсутствуют |
| 724 | 740136.02 | 1298782.37 | данные отсутствуют | данные отсутствуют |
| 724 | 740136.02 | 1298782.37 | данные отсутствуют | данные отсутствуют |
| 725 | 740137.65 | 1298780.85 | данные отсутствуют | данные отсутствуют |
| 725 | 740137.65 | 1298780.85 | данные отсутствуют | данные отсутствуют |
| 726 | 740137.67 | 1298780.83 | данные отсутствуют | данные отсутствуют |
| 726 | 740137.67 | 1298780.83 | данные отсутствуют | данные отсутствуют |
| 727 | 740137.72 | 1298780.82 | данные отсутствуют | данные отсутствуют |
| Государственный регистратор | | | | ФГИС ЕГРН |
| полное наименование должности | | | подпись | инициалы, фамилия |

М.П.

| Земельный участок | | | | |
|---------------------------------|---------------|---|--|--|
| (вид объекта недвижимости) | | | | |
| Лист № _____ Раздела 4.2 | | Всего листов раздела 4.2 : _____ | | Всего разделов: _____ |
| 30.09.2021 № 99/2021/420827280 | | | | |
| Кадастровый номер: | | | 02:22:000000:239 (единое землепользование) | |
| Номер точки | Координаты, м | | Описание закрепления на местности | Средняя квадратическая погрешность определения координат характерных точек границы части земельного участка, м |
| | X | Y | | |
| 1 | 2 | 3 | 4 | 5 |
| 727 | 740137.72 | 1298780.82 | данные отсутствуют | данные отсутствуют |
| 728 | 740137.77 | 1298780.83 | данные отсутствуют | данные отсутствуют |
| 728 | 740137.77 | 1298780.83 | данные отсутствуют | данные отсутствуют |
| 729 | 740137.8 | 1298780.85 | данные отсутствуют | данные отсутствуют |
| 729 | 740137.8 | 1298780.85 | данные отсутствуют | данные отсутствуют |
| 730 | 740139.32 | 1298782.48 | данные отсутствуют | данные отсутствуют |
| 730 | 740139.32 | 1298782.48 | данные отсутствуют | данные отсутствуют |
| 731 | 740139.34 | 1298782.5 | данные отсутствуют | данные отсутствуют |
| 731 | 740139.34 | 1298782.5 | данные отсутствуют | данные отсутствуют |
| 732 | 740139.35 | 1298782.55 | данные отсутствуют | данные отсутствуют |
| 732 | 740139.35 | 1298782.55 | данные отсутствуют | данные отсутствуют |
| 733 | 740139.34 | 1298782.6 | данные отсутствуют | данные отсутствуют |
| 733 | 740139.34 | 1298782.6 | данные отсутствуют | данные отсутствуют |
| 734 | 740139.32 | 1298782.62 | данные отсутствуют | данные отсутствуют |
| 734 | 740139.32 | 1298782.62 | данные отсутствуют | данные отсутствуют |
| 735 | 740137.68 | 1298784.15 | данные отсутствуют | данные отсутствуют |
| 735 | 740137.68 | 1298784.15 | данные отсутствуют | данные отсутствуют |
| Государственный регистратор | | | | ФГИС ЕГРН |
| полное наименование должности | | | подпись | инициалы, фамилия |

М.П.

Выписка из Единого государственного реестра недвижимости об объекте недвижимости
Сведения о частях земельного участка

| Земельный участок | | | | |
|---------------------------------|---------------|---|--|--|
| (вид объекта недвижимости) | | | | |
| Лист № _____ Раздела 4.2 | | Всего листов раздела 4.2 : _____ | | Всего разделов: _____ |
| 30.09.2021 № 99/2021/420827280 | | | | |
| Кадастровый номер: | | | 02:22:000000:239 (единое землепользование) | |
| Номер точки | Координаты, м | | Описание закрепления на местности | Средняя квадратическая погрешность определения координат характерных точек границы части земельного участка, м |
| | X | Y | | |
| 1 | 2 | 3 | 4 | 5 |
| 736 | 740137.66 | 1298784.17 | данные отсутствуют | данные отсутствуют |
| 736 | 740137.66 | 1298784.17 | данные отсутствуют | данные отсутствуют |
| 737 | 741260.95 | 1300095.28 | данные отсутствуют | данные отсутствуют |
| 737 | 741260.95 | 1300095.28 | данные отсутствуют | данные отсутствуют |
| 738 | 741260.9 | 1300095.27 | данные отсутствуют | данные отсутствуют |
| 738 | 741260.9 | 1300095.27 | данные отсутствуют | данные отсутствуют |
| 739 | 741260.87 | 1300095.24 | данные отсутствуют | данные отсутствуют |
| 739 | 741260.87 | 1300095.24 | данные отсутствуют | данные отсутствуют |
| 740 | 741259.5 | 1300093.47 | данные отсутствуют | данные отсутствуют |
| 740 | 741259.5 | 1300093.47 | данные отсутствуют | данные отсутствуют |
| 741 | 741259.49 | 1300093.46 | данные отсутствуют | данные отсутствуют |
| 741 | 741259.49 | 1300093.46 | данные отсутствуют | данные отсутствуют |
| 742 | 741259.48 | 1300093.41 | данные отсутствуют | данные отсутствуют |
| 742 | 741259.48 | 1300093.41 | данные отсутствуют | данные отсутствуют |
| 743 | 741259.49 | 1300093.36 | данные отсутствуют | данные отсутствуют |
| 743 | 741259.49 | 1300093.36 | данные отсутствуют | данные отсутствуют |
| 744 | 741259.52 | 1300093.33 | данные отсутствуют | данные отсутствуют |
| Государственный регистратор | | | ФГИС ЕГРН | |
| полное наименование должности | | | подпись | |
| | | | инициалы, фамилия | |

М.П.

Выписка из Единого государственного реестра недвижимости об объекте недвижимости
Сведения о частях земельного участка

| Земельный участок | | | | |
|---------------------------------|---------------|---|--|--|
| (вид объекта недвижимости) | | | | |
| Лист № _____ Раздела 4.2 | | Всего листов раздела 4.2 : _____ | | Всего разделов: _____ |
| 30.09.2021 № 99/2021/420827280 | | | | |
| Кадастровый номер: | | | 02:22:000000:239 (единое землепользование) | |
| Номер точки | Координаты, м | | Описание закрепления на местности | Средняя квадратическая погрешность определения координат характерных точек границы части земельного участка, м |
| | X | Y | | |
| 1 | 2 | 3 | 4 | 5 |
| 744 | 741259.52 | 1300093.33 | данные отсутствуют | данные отсутствуют |
| 745 | 741261.29 | 1300091.96 | данные отсутствуют | данные отсутствуют |
| 745 | 741261.29 | 1300091.96 | данные отсутствуют | данные отсутствуют |
| 746 | 741261.3 | 1300091.95 | данные отсутствуют | данные отсутствуют |
| 746 | 741261.3 | 1300091.95 | данные отсутствуют | данные отсутствуют |
| 747 | 741261.35 | 1300091.94 | данные отсутствуют | данные отсутствуют |
| 747 | 741261.35 | 1300091.94 | данные отсутствуют | данные отсутствуют |
| 748 | 741261.4 | 1300091.95 | данные отсутствуют | данные отсутствуют |
| 748 | 741261.4 | 1300091.95 | данные отсутствуют | данные отсутствуют |
| 749 | 741261.43 | 1300091.98 | данные отсутствуют | данные отсутствуют |
| 749 | 741261.43 | 1300091.98 | данные отсутствуют | данные отсутствуют |
| 750 | 741262.8 | 1300093.75 | данные отсутствуют | данные отсутствуют |
| 750 | 741262.8 | 1300093.75 | данные отсутствуют | данные отсутствуют |
| 751 | 741262.8 | 1300093.76 | данные отсутствуют | данные отсутствуют |
| 751 | 741262.8 | 1300093.76 | данные отсутствуют | данные отсутствуют |
| 752 | 741262.82 | 1300093.81 | данные отсутствуют | данные отсутствуют |
| 752 | 741262.82 | 1300093.81 | данные отсутствуют | данные отсутствуют |
| Государственный регистратор | | | ФГИС ЕГРН | |
| полное наименование должности | | | подпись | |
| | | | инициалы, фамилия | |

М.П.

| Земельный участок | | | | |
|---------------------------------|---------------|---|--|--|
| (вид объекта недвижимости) | | | | |
| Лист № _____ Раздела 4.2 | | Всего листов раздела 4.2 : _____ | | Всего разделов: _____ |
| 30.09.2021 № 99/2021/420827280 | | | | |
| Кадастровый номер: | | | 02:22:000000:239 (единое землепользование) | |
| Номер точки | Координаты, м | | Описание закрепления на местности | Средняя квадратическая погрешность определения координат характерных точек границы части земельного участка, м |
| | X | Y | | |
| 1 | 2 | 3 | 4 | 5 |
| 753 | 741262.8 | 1300093.86 | данные отсутствуют | данные отсутствуют |
| 753 | 741262.8 | 1300093.86 | данные отсутствуют | данные отсутствуют |
| 754 | 741262.78 | 1300093.89 | данные отсутствуют | данные отсутствуют |
| 754 | 741262.78 | 1300093.89 | данные отсутствуют | данные отсутствуют |
| 755 | 741261.01 | 1300095.26 | данные отсутствуют | данные отсутствуют |
| 755 | 741261.01 | 1300095.26 | данные отсутствуют | данные отсутствуют |
| 757 | 740242.7 | 1298896.82 | данные отсутствуют | данные отсутствуют |
| 757 | 740242.7 | 1298896.82 | данные отсутствуют | данные отсутствуют |
| 758 | 740242.65 | 1298896.81 | данные отсутствуют | данные отсутствуют |
| 758 | 740242.65 | 1298896.81 | данные отсутствуют | данные отсутствуют |
| 759 | 740242.63 | 1298896.79 | данные отсутствуют | данные отсутствуют |
| 759 | 740242.63 | 1298896.79 | данные отсутствуют | данные отсутствуют |
| 760 | 740241.12 | 1298895.14 | данные отсутствуют | данные отсутствуют |
| 760 | 740241.12 | 1298895.14 | данные отсутствуют | данные отсутствуют |
| 761 | 740241.1 | 1298895.12 | данные отсутствуют | данные отсутствуют |
| 761 | 740241.1 | 1298895.12 | данные отсутствуют | данные отсутствуют |
| 762 | 740241.09 | 1298895.07 | данные отсутствуют | данные отсутствуют |
| Государственный регистратор | | | ФГИС ЕГРН | |
| полное наименование должности | | | подпись | |
| | | | инициалы, фамилия | |

М.П.

Раздел 4.2

Выписка из Единого государственного реестра недвижимости об объекте недвижимости
Сведения о частях земельного участка

| Земельный участок | | | | |
|---------------------------------|---------------|---|--|--|
| (вид объекта недвижимости) | | | | |
| Лист № _____ Раздела 4.2 | | Всего листов раздела 4.2 : _____ | | Всего разделов: _____ |
| 30.09.2021 № 99/2021/420827280 | | | | |
| Кадастровый номер: | | | 02:22:000000:239 (единое землепользование) | |
| Номер точки | Координаты, м | | Описание закрепления на местности | Средняя квадратическая погрешность определения координат характерных точек границы части земельного участка, м |
| | X | Y | | |
| 1 | 2 | 3 | 4 | 5 |
| 762 | 740241.09 | 1298895.07 | данные отсутствуют | данные отсутствуют |
| 763 | 740241.1 | 1298895.02 | данные отсутствуют | данные отсутствуют |
| 763 | 740241.1 | 1298895.02 | данные отсутствуют | данные отсутствуют |
| 765 | 740242.77 | 1298893.49 | данные отсутствуют | данные отсутствуют |
| 765 | 740242.77 | 1298893.49 | данные отсутствуют | данные отсутствуют |
| 766 | 740242.79 | 1298893.47 | данные отсутствуют | данные отсутствуют |
| 766 | 740242.79 | 1298893.47 | данные отсутствуют | данные отсутствуют |
| 767 | 740242.84 | 1298893.46 | данные отсутствуют | данные отсутствуют |
| 767 | 740242.84 | 1298893.46 | данные отсутствуют | данные отсутствуют |
| 768 | 740242.89 | 1298893.47 | данные отсутствуют | данные отсутствуют |
| 768 | 740242.89 | 1298893.47 | данные отсутствуют | данные отсутствуют |
| 769 | 740242.91 | 1298893.49 | данные отсутствуют | данные отсутствуют |
| 769 | 740242.91 | 1298893.49 | данные отсутствуют | данные отсутствуют |
| 770 | 740244.43 | 1298895.13 | данные отсутствуют | данные отсутствуют |
| 771 | 740244.44 | 1298895.15 | данные отсутствуют | данные отсутствуют |
| 772 | 740244.45 | 1298895.2 | данные отсутствуют | данные отсутствуют |
| 773 | 740244.44 | 1298895.25 | данные отсутствуют | данные отсутствуют |
| Государственный регистратор | | | ФГИС ЕГРН | |
| полное наименование должности | | | подпись | |
| | | | инициалы, фамилия | |

М.П.

Выписка из Единого государственного реестра недвижимости об объекте недвижимости
Сведения о частях земельного участка

| Земельный участок | | | | |
|---------------------------------|---------------|---|--|--|
| (вид объекта недвижимости) | | | | |
| Лист № _____ Раздела 4.2 | | Всего листов раздела 4.2 : _____ | | Всего разделов: _____ |
| 30.09.2021 № 99/2021/420827280 | | | | |
| Кадастровый номер: | | | 02:22:000000:239 (единое землепользование) | |
| Номер точки | Координаты, м | | Описание закрепления на местности | Средняя квадратическая погрешность определения координат характерных точек границы части земельного участка, м |
| | X | Y | | |
| 1 | 2 | 3 | 4 | 5 |
| 774 | 740244.42 | 1298895.28 | данные отсутствуют | данные отсутствуют |
| 775 | 740242.77 | 1298896.79 | данные отсутствуют | данные отсутствуют |
| 775 | 740242.77 | 1298896.79 | данные отсутствуют | данные отсутствуют |
| 776 | 740242.75 | 1298896.81 | данные отсутствуют | данные отсутствуют |
| 776 | 740242.75 | 1298896.81 | данные отсутствуют | данные отсутствуют |
| 777 | 741178.86 | 1299982.31 | данные отсутствуют | данные отсутствуют |
| 778 | 741178.81 | 1299982.3 | данные отсутствуют | данные отсутствуют |
| 779 | 741178.78 | 1299982.27 | данные отсутствуют | данные отсутствуют |
| 780 | 741177.47 | 1299980.46 | данные отсутствуют | данные отсутствуют |
| 780 | 741177.47 | 1299980.46 | данные отсутствуют | данные отсутствуют |
| 781 | 741177.46 | 1299980.45 | данные отсутствуют | данные отсутствуют |
| 781 | 741177.46 | 1299980.45 | данные отсутствуют | данные отсутствуют |
| 782 | 741177.45 | 1299980.4 | данные отсутствуют | данные отсутствуют |
| 782 | 741177.45 | 1299980.4 | данные отсутствуют | данные отсутствуют |
| 783 | 741177.46 | 1299980.35 | данные отсутствуют | данные отсутствуют |
| 783 | 741177.46 | 1299980.35 | данные отсутствуют | данные отсутствуют |
| 784 | 741177.49 | 1299980.32 | данные отсутствуют | данные отсутствуют |
| Государственный регистратор | | | ФГИС ЕГРН | |
| полное наименование должности | | | подпись | |
| | | | инициалы, фамилия | |

М.П.

Раздел 4.2

Выписка из Единого государственного реестра недвижимости об объекте недвижимости
Сведения о частях земельного участка

| Земельный участок | | | | |
|---------------------------------|---------------|---|--|--|
| (вид объекта недвижимости) | | | | |
| Лист № _____ Раздела 4.2 | | Всего листов раздела 4.2 : _____ | | Всего разделов: _____ |
| 30.09.2021 № 99/2021/420827280 | | | | |
| Кадастровый номер: | | | 02:22:000000:239 (единое землепользование) | |
| Номер точки | Координаты, м | | Описание закрепления на местности | Средняя квадратическая погрешность определения координат характерных точек границы части земельного участка, м |
| | X | Y | | |
| 1 | 2 | 3 | 4 | 5 |
| 784 | 741177.49 | 1299980.32 | данные отсутствуют | данные отсутствуют |
| 786 | 741179.31 | 1299978.99 | данные отсутствуют | данные отсутствуют |
| 786 | 741179.31 | 1299978.99 | данные отсутствуют | данные отсутствуют |
| 787 | 741179.36 | 1299978.98 | данные отсутствуют | данные отсутствуют |
| 787 | 741179.36 | 1299978.98 | данные отсутствуют | данные отсутствуют |
| 788 | 741179.41 | 1299978.99 | данные отсутствуют | данные отсутствуют |
| 788 | 741179.41 | 1299978.99 | данные отсутствуют | данные отсутствуют |
| 789 | 741179.44 | 1299979.02 | данные отсутствуют | данные отсутствуют |
| 789 | 741179.44 | 1299979.02 | данные отсутствуют | данные отсутствуют |
| 790 | 741180.75 | 1299980.83 | данные отсутствуют | данные отсутствуют |
| 790 | 741180.75 | 1299980.83 | данные отсутствуют | данные отсутствуют |
| 791 | 741180.76 | 1299980.84 | данные отсутствуют | данные отсутствуют |
| 791 | 741180.76 | 1299980.84 | данные отсутствуют | данные отсутствуют |
| 792 | 741180.77 | 1299980.89 | данные отсутствуют | данные отсутствуют |
| 792 | 741180.77 | 1299980.89 | данные отсутствуют | данные отсутствуют |
| 793 | 741180.76 | 1299980.94 | данные отсутствуют | данные отсутствуют |
| 793 | 741180.76 | 1299980.94 | данные отсутствуют | данные отсутствуют |
| Государственный регистратор | | | ФГИС ЕГРН | |
| полное наименование должности | | | подпись | |
| | | | инициалы, фамилия | |

М.П.

| Земельный участок | | | | |
|---------------------------------|---------------|---|--|--|
| (вид объекта недвижимости) | | | | |
| Лист № _____ Раздела <u>4.2</u> | | Всего листов раздела <u>4.2</u> : _____ | | Всего разделов: _____ |
| 30.09.2021 № 99/2021/420827280 | | | | |
| Кадастровый номер: | | | 02:22:000000:239 (единое землепользование) | |
| Номер точки | Координаты, м | | Описание закрепления на местности | Средняя квадратическая погрешность определения координат характерных точек границы части земельного участка, м |
| | X | Y | | |
| 1 | 2 | 3 | 4 | 5 |
| 794 | 741180.73 | 1299980.97 | данные отсутствуют | данные отсутствуют |
| 794 | 741180.73 | 1299980.97 | данные отсутствуют | данные отсутствуют |
| 795 | 741178.92 | 1299982.29 | данные отсутствуют | данные отсутствуют |
| 796 | 741178.91 | 1299982.3 | данные отсутствуют | данные отсутствуют |
| 797 | 740346.41 | 1299009.74 | данные отсутствуют | данные отсутствуют |
| 798 | 740346.36 | 1299009.73 | данные отсутствуют | данные отсутствуют |
| 799 | 740346.34 | 1299009.71 | данные отсутствуют | данные отсутствуют |
| 800 | 740344.82 | 1299008.07 | данные отсутствуют | данные отсутствуют |
| 800 | 740344.82 | 1299008.07 | данные отсутствуют | данные отсутствуют |
| 801 | 740344.8 | 1299008.05 | данные отсутствуют | данные отсутствуют |
| 801 | 740344.8 | 1299008.05 | данные отсутствуют | данные отсутствуют |
| 803 | 740344.8 | 1299007.95 | данные отсутствуют | данные отсутствуют |
| 803 | 740344.8 | 1299007.95 | данные отсутствуют | данные отсутствуют |
| 804 | 740344.82 | 1299007.93 | данные отсутствуют | данные отсутствуют |
| 804 | 740344.82 | 1299007.93 | данные отсутствуют | данные отсутствуют |
| 805 | 740346.47 | 1299006.41 | данные отсутствуют | данные отсутствуют |
| 805 | 740346.47 | 1299006.41 | данные отсутствуют | данные отсутствуют |
| Государственный регистратор | | | | ФГИС ЕГРН |
| полное наименование должности | | | подпись | инициалы, фамилия |

М.П.

| Земельный участок | | | | |
|---------------------------------|---------------|---|--|--|
| (вид объекта недвижимости) | | | | |
| Лист № _____ Раздела <u>4.2</u> | | Всего листов раздела <u>4.2</u> : _____ | | Всего разделов: _____ |
| 30.09.2021 № 99/2021/420827280 | | | | |
| Кадастровый номер: | | | 02:22:000000:239 (единое землепользование) | |
| Номер точки | Координаты, м | | Описание закрепления на местности | Средняя квадратическая погрешность определения координат характерных точек границы части земельного участка, м |
| | X | Y | | |
| 1 | 2 | 3 | 4 | 5 |
| 806 | 740346.49 | 1299006.39 | данные отсутствуют | данные отсутствуют |
| 806 | 740346.49 | 1299006.39 | данные отсутствуют | данные отсутствуют |
| 807 | 740346.54 | 1299006.38 | данные отсутствуют | данные отсутствуют |
| 807 | 740346.54 | 1299006.38 | данные отсутствуют | данные отсутствуют |
| 808 | 740346.59 | 1299006.39 | данные отсутствуют | данные отсутствуют |
| 808 | 740346.59 | 1299006.39 | данные отсутствуют | данные отсутствуют |
| 809 | 740346.62 | 1299006.41 | данные отсутствуют | данные отсутствуют |
| 809 | 740346.62 | 1299006.41 | данные отсутствуют | данные отсутствуют |
| 810 | 740348.12 | 1299008.06 | данные отсутствуют | данные отсутствуют |
| 810 | 740348.12 | 1299008.06 | данные отсутствуют | данные отсутствуют |
| 811 | 740348.14 | 1299008.08 | данные отсутствуют | данные отсутствуют |
| 811 | 740348.14 | 1299008.08 | данные отсутствуют | данные отсутствуют |
| 812 | 740348.15 | 1299008.13 | данные отсутствуют | данные отсутствуют |
| 812 | 740348.15 | 1299008.13 | данные отсутствуют | данные отсутствуют |
| 813 | 740348.14 | 1299008.18 | данные отсутствуют | данные отсутствуют |
| 813 | 740348.14 | 1299008.18 | данные отсутствуют | данные отсутствуют |
| 814 | 740348.12 | 1299008.2 | данные отсутствуют | данные отсутствуют |
| Государственный регистратор | | | | ФГИС ЕГРН |
| полное наименование должности | | | подпись | инициалы, фамилия |

М.П.

Выписка из Единого государственного реестра недвижимости об объекте недвижимости
Сведения о частях земельного участка

| Земельный участок | | | | |
|--------------------------------|---------------|--------------------------------------|--|--|
| (вид объекта недвижимости) | | | | |
| Лист № __ Раздела 4.2 | | Всего листов раздела 4.2 : __ | | Всего разделов: __ |
| 30.09.2021 № 99/2021/420827280 | | | | |
| Кадастровый номер: | | | 02:22:000000:239 (единое землепользование) | |
| Номер точки | Координаты, м | | Описание закрепления на местности | Средняя квадратическая погрешность определения координат характерных точек границы части земельного участка, м |
| | X | Y | | |
| 1 | 2 | 3 | 4 | 5 |
| 814 | 740348.12 | 1299008.2 | данные отсутствуют | данные отсутствуют |
| 815 | 740346.48 | 1299009.71 | данные отсутствуют | данные отсутствуют |
| 815 | 740346.48 | 1299009.71 | данные отсутствуют | данные отсутствуют |
| 816 | 740346.46 | 1299009.73 | данные отсутствуют | данные отсутствуют |
| 817 | 741087.2 | 1299863.88 | данные отсутствуют | данные отсутствуют |
| 817 | 741087.2 | 1299863.88 | данные отсутствуют | данные отсутствуют |
| 818 | 741087.15 | 1299863.87 | данные отсутствуют | данные отсутствуют |
| 818 | 741087.15 | 1299863.87 | данные отсутствуют | данные отсутствуют |
| 819 | 741087.12 | 1299863.84 | данные отсутствуют | данные отсутствуют |
| 819 | 741087.12 | 1299863.84 | данные отсутствуют | данные отсутствуют |
| 820 | 741085.76 | 1299862.07 | данные отсутствуют | данные отсутствуют |
| 820 | 741085.76 | 1299862.07 | данные отсутствуют | данные отсутствуют |
| 821 | 741085.75 | 1299862.06 | данные отсутствуют | данные отсутствуют |
| 821 | 741085.75 | 1299862.06 | данные отсутствуют | данные отсутствуют |
| 822 | 741085.74 | 1299862.01 | данные отсутствуют | данные отсутствуют |
| 822 | 741085.74 | 1299862.01 | данные отсутствуют | данные отсутствуют |
| 823 | 741085.75 | 1299861.96 | данные отсутствуют | данные отсутствуют |
| Государственный регистратор | | | ФГИС ЕГРН | |
| полное наименование должности | | | подпись | |
| | | | инициалы, фамилия | |

М.П.

Выписка из Единого государственного реестра недвижимости об объекте недвижимости
Сведения о частях земельного участка

| Земельный участок | | | | |
|--------------------------------|---------------|--------------------------------------|--|--|
| (вид объекта недвижимости) | | | | |
| Лист № __ Раздела 4.2 | | Всего листов раздела 4.2 : __ | | Всего разделов: __ |
| 30.09.2021 № 99/2021/420827280 | | | | |
| Кадастровый номер: | | | 02:22:000000:239 (единое землепользование) | |
| Номер точки | Координаты, м | | Описание закрепления на местности | Средняя квадратическая погрешность определения координат характерных точек границы части земельного участка, м |
| | X | Y | | |
| 1 | 2 | 3 | 4 | 5 |
| 823 | 741085.75 | 1299861.96 | данные отсутствуют | данные отсутствуют |
| 824 | 741085.78 | 1299861.93 | данные отсутствуют | данные отсутствуют |
| 824 | 741085.78 | 1299861.93 | данные отсутствуют | данные отсутствуют |
| 825 | 741087.54 | 1299860.56 | данные отсутствуют | данные отсутствуют |
| 825 | 741087.54 | 1299860.56 | данные отсутствуют | данные отсутствуют |
| 826 | 741087.55 | 1299860.55 | данные отсутствуют | данные отсутствуют |
| 826 | 741087.55 | 1299860.55 | данные отсутствуют | данные отсутствуют |
| 827 | 741087.6 | 1299860.54 | данные отсутствуют | данные отсутствуют |
| 827 | 741087.6 | 1299860.54 | данные отсутствуют | данные отсутствуют |
| 828 | 741087.65 | 1299860.55 | данные отсутствуют | данные отсутствуют |
| 828 | 741087.65 | 1299860.55 | данные отсутствуют | данные отсутствуют |
| 829 | 741087.68 | 1299860.58 | данные отсутствуют | данные отсутствуют |
| 829 | 741087.68 | 1299860.58 | данные отсутствуют | данные отсутствуют |
| 830 | 741089.05 | 1299862.35 | данные отсутствуют | данные отсутствуют |
| 831 | 741089.06 | 1299862.36 | данные отсутствуют | данные отсутствуют |
| 832 | 741089.07 | 1299862.41 | данные отсутствуют | данные отсутствуют |
| 833 | 741089.06 | 1299862.46 | данные отсутствуют | данные отсутствуют |
| Государственный регистратор | | | ФГИС ЕГРН | |
| полное наименование должности | | | подпись | |
| | | | инициалы, фамилия | |

М.П.

| Земельный участок | | | | |
|---------------------------------|---------------|---|--|--|
| (вид объекта недвижимости) | | | | |
| Лист № _____ Раздела 4.2 | | Всего листов раздела 4.2 : _____ | | Всего разделов: _____ |
| 30.09.2021 № 99/2021/420827280 | | | | |
| Кадастровый номер: | | | 02:22:000000:239 (единое землепользование) | |
| Номер точки | Координаты, м | | Описание закрепления на местности | Средняя квадратическая погрешность определения координат характерных точек границы части земельного участка, м |
| | X | Y | | |
| 1 | 2 | 3 | 4 | 5 |
| 834 | 741089.03 | 1299862.49 | данные отсутствуют | данные отсутствуют |
| 835 | 741087.26 | 1299863.86 | данные отсутствуют | данные отсутствуют |
| 835 | 741087.26 | 1299863.86 | данные отсутствуют | данные отсутствуют |
| 836 | 741087.25 | 1299863.87 | данные отсутствуют | данные отсутствуют |
| 836 | 741087.25 | 1299863.87 | данные отсутствуют | данные отсутствуют |
| 837 | 740448.75 | 1299120.62 | данные отсутствуют | данные отсутствуют |
| 837 | 740448.75 | 1299120.62 | данные отсутствуют | данные отсутствуют |
| 838 | 740448.7 | 1299120.61 | данные отсутствуют | данные отсутствуют |
| 838 | 740448.7 | 1299120.61 | данные отсутствуют | данные отсутствуют |
| 839 | 740448.68 | 1299120.59 | данные отсутствуют | данные отсутствуют |
| 839 | 740448.68 | 1299120.59 | данные отсутствуют | данные отсутствуют |
| 840 | 740447.16 | 1299118.95 | данные отсутствуют | данные отсутствуют |
| 840 | 740447.16 | 1299118.95 | данные отсутствуют | данные отсутствуют |
| 841 | 740447.14 | 1299118.93 | данные отсутствуют | данные отсутствуют |
| 841 | 740447.14 | 1299118.93 | данные отсутствуют | данные отсутствуют |
| 842 | 740447.13 | 1299118.88 | данные отсутствуют | данные отсутствуют |
| 842 | 740447.13 | 1299118.88 | данные отсутствуют | данные отсутствуют |
| Государственный регистратор | | | | ФГИС ЕГРН |
| полное наименование должности | | | подпись | инициалы, фамилия |

М.П.

| Земельный участок | | | | |
|---------------------------------|---------------|---|--|--|
| (вид объекта недвижимости) | | | | |
| Лист № _____ Раздела 4.2 | | Всего листов раздела 4.2 : _____ | | Всего разделов: _____ |
| 30.09.2021 № 99/2021/420827280 | | | | |
| Кадастровый номер: | | | 02:22:000000:239 (единое землепользование) | |
| Номер точки | Координаты, м | | Описание закрепления на местности | Средняя квадратическая погрешность определения координат характерных точек границы части земельного участка, м |
| | X | Y | | |
| 1 | 2 | 3 | 4 | 5 |
| 843 | 740447.14 | 1299118.83 | данные отсутствуют | данные отсутствуют |
| 843 | 740447.14 | 1299118.83 | данные отсутствуют | данные отсутствуют |
| 844 | 740447.16 | 1299118.81 | данные отсутствуют | данные отсутствуют |
| 844 | 740447.16 | 1299118.81 | данные отсутствуют | данные отсутствуют |
| 845 | 740448.8 | 1299117.29 | данные отсутствуют | данные отсутствуют |
| 845 | 740448.8 | 1299117.29 | данные отсутствуют | данные отсутствуют |
| 846 | 740448.82 | 1299117.27 | данные отсутствуют | данные отсутствуют |
| 846 | 740448.82 | 1299117.27 | данные отсутствуют | данные отсутствуют |
| 847 | 740448.87 | 1299117.26 | данные отсутствуют | данные отсутствуют |
| 847 | 740448.87 | 1299117.26 | данные отсутствуют | данные отсутствуют |
| 848 | 740448.92 | 1299117.27 | данные отсутствуют | данные отсутствуют |
| 848 | 740448.92 | 1299117.27 | данные отсутствуют | данные отсутствуют |
| 849 | 740448.94 | 1299117.29 | данные отсутствуют | данные отсутствуют |
| 849 | 740448.94 | 1299117.29 | данные отсутствуют | данные отсутствуют |
| 850 | 740450.46 | 1299118.93 | данные отсутствуют | данные отсутствуют |
| 850 | 740450.46 | 1299118.93 | данные отсутствуют | данные отсутствуют |
| 851 | 740450.47 | 1299118.95 | данные отсутствуют | данные отсутствуют |
| Государственный регистратор | | | | ФГИС ЕГРН |
| полное наименование должности | | | подпись | инициалы, фамилия |

М.П.

Выписка из Единого государственного реестра недвижимости об объекте недвижимости
Сведения о частях земельного участка

| Земельный участок | | | | |
|---------------------------------|---------------|---|--|--|
| (вид объекта недвижимости) | | | | |
| Лист № _____ Раздела 4.2 | | Всего листов раздела 4.2 : _____ | | Всего разделов: _____ |
| 30.09.2021 № 99/2021/420827280 | | | | |
| Кадастровый номер: | | | 02:22:000000:239 (единое землепользование) | |
| Номер точки | Координаты, м | | Описание закрепления на местности | Средняя квадратическая погрешность определения координат характерных точек границы части земельного участка, м |
| | X | Y | | |
| 1 | 2 | 3 | 4 | 5 |
| 851 | 740450.47 | 1299118.95 | данные отсутствуют | данные отсутствуют |
| 853 | 740450.47 | 1299119.05 | данные отсутствуют | данные отсутствуют |
| 853 | 740450.47 | 1299119.05 | данные отсутствуют | данные отсутствуют |
| 854 | 740450.46 | 1299119.07 | данные отсутствуют | данные отсутствуют |
| 854 | 740450.46 | 1299119.07 | данные отсутствуют | данные отсутствуют |
| 855 | 740448.82 | 1299120.59 | данные отсутствуют | данные отсутствуют |
| 855 | 740448.82 | 1299120.59 | данные отсутствуют | данные отсутствуют |
| 856 | 740448.8 | 1299120.61 | данные отсутствуют | данные отсутствуют |
| 856 | 740448.8 | 1299120.61 | данные отсутствуют | данные отсутствуют |
| 857 | 740992.7 | 1299738.24 | данные отсутствуют | данные отсутствуют |
| 857 | 740992.7 | 1299738.24 | данные отсутствуют | данные отсутствуют |
| 858 | 740992.65 | 1299738.23 | данные отсутствуют | данные отсутствуют |
| 858 | 740992.65 | 1299738.23 | данные отсутствуют | данные отсутствуют |
| 859 | 740992.62 | 1299738.2 | данные отсутствуют | данные отсутствуют |
| 859 | 740992.62 | 1299738.2 | данные отсутствуют | данные отсутствуют |
| 860 | 740991.28 | 1299736.41 | данные отсутствуют | данные отсутствуют |
| 860 | 740991.28 | 1299736.41 | данные отсутствуют | данные отсутствуют |
| Государственный регистратор | | | ФГИС ЕГРН | |
| полное наименование должности | | | подпись | |
| | | | инициалы, фамилия | |

М.П.

Выписка из Единого государственного реестра недвижимости об объекте недвижимости
Сведения о частях земельного участка

| Земельный участок | | | | |
|---------------------------------|---------------|---|--|--|
| (вид объекта недвижимости) | | | | |
| Лист № _____ Раздела 4.2 | | Всего листов раздела 4.2 : _____ | | Всего разделов: _____ |
| 30.09.2021 № 99/2021/420827280 | | | | |
| Кадастровый номер: | | | 02:22:000000:239 (единое землепользование) | |
| Номер точки | Координаты, м | | Описание закрепления на местности | Средняя квадратическая погрешность определения координат характерных точек границы части земельного участка, м |
| | X | Y | | |
| 1 | 2 | 3 | 4 | 5 |
| 861 | 740991.27 | 1299736.4 | данные отсутствуют | данные отсутствуют |
| 861 | 740991.27 | 1299736.4 | данные отсутствуют | данные отсутствуют |
| 862 | 740991.26 | 1299736.35 | данные отсутствуют | данные отсутствуют |
| 862 | 740991.26 | 1299736.35 | данные отсутствуют | данные отсутствуют |
| 863 | 740991.27 | 1299736.3 | данные отсутствуют | данные отсутствуют |
| 863 | 740991.27 | 1299736.3 | данные отсутствуют | данные отсутствуют |
| 864 | 740991.3 | 1299736.27 | данные отсутствуют | данные отсутствуют |
| 864 | 740991.3 | 1299736.27 | данные отсутствуют | данные отсутствуют |
| 865 | 740993.08 | 1299734.93 | данные отсутствуют | данные отсутствуют |
| 865 | 740993.08 | 1299734.93 | данные отсутствуют | данные отсутствуют |
| 866 | 740993.09 | 1299734.92 | данные отсутствуют | данные отсутствуют |
| 866 | 740993.09 | 1299734.92 | данные отсутствуют | данные отсутствуют |
| 867 | 740993.14 | 1299734.91 | данные отсутствуют | данные отсутствуют |
| 867 | 740993.14 | 1299734.91 | данные отсутствуют | данные отсутствуют |
| 868 | 740993.19 | 1299734.92 | данные отсутствуют | данные отсутствуют |
| 868 | 740993.19 | 1299734.92 | данные отсутствуют | данные отсутствуют |
| 869 | 740993.22 | 1299734.95 | данные отсутствуют | данные отсутствуют |
| Государственный регистратор | | | ФГИС ЕГРН | |
| полное наименование должности | | | подпись | |
| | | | инициалы, фамилия | |

М.П.

| Земельный участок | | | | |
|---------------------------------|---------------|---|--|--|
| (вид объекта недвижимости) | | | | |
| Лист № _____ Раздела 4.2 | | Всего листов раздела 4.2 : _____ | | Всего разделов: _____ |
| 30.09.2021 № 99/2021/420827280 | | | | |
| Кадастровый номер: | | | 02:22:000000:239 (единое землепользование) | |
| Номер точки | Координаты, м | | Описание закрепления на местности | Средняя квадратическая погрешность определения координат характерных точек границы части земельного участка, м |
| | X | Y | | |
| 1 | 2 | 3 | 4 | 5 |
| 869 | 740993.22 | 1299734.95 | данные отсутствуют | данные отсутствуют |
| 870 | 740994.57 | 1299736.74 | данные отсутствуют | данные отсутствуют |
| 870 | 740994.57 | 1299736.74 | данные отсутствуют | данные отсутствуют |
| 871 | 740994.57 | 1299736.75 | данные отсутствуют | данные отсутствуют |
| 871 | 740994.57 | 1299736.75 | данные отсутствуют | данные отсутствуют |
| 872 | 740994.59 | 1299736.8 | данные отсутствуют | данные отсутствуют |
| 872 | 740994.59 | 1299736.8 | данные отсутствуют | данные отсутствуют |
| 873 | 740994.57 | 1299736.85 | данные отсутствуют | данные отсутствуют |
| 873 | 740994.57 | 1299736.85 | данные отсутствуют | данные отсутствуют |
| 874 | 740994.55 | 1299736.88 | данные отсутствуют | данные отсутствуют |
| 874 | 740994.55 | 1299736.88 | данные отсутствуют | данные отсутствуют |
| 875 | 740992.76 | 1299738.22 | данные отсутствуют | данные отсутствуют |
| 875 | 740992.76 | 1299738.22 | данные отсутствуют | данные отсутствуют |
| 876 | 740992.75 | 1299738.23 | данные отсутствуют | данные отсутствуют |
| 876 | 740992.75 | 1299738.23 | данные отсутствуют | данные отсутствуют |
| 877 | 740556.7 | 1299237.11 | данные отсутствуют | данные отсутствуют |
| 877 | 740556.7 | 1299237.11 | данные отсутствуют | данные отсутствуют |
| Государственный регистратор | | | | ФГИС ЕГРН |
| полное наименование должности | | | подпись | инициалы, фамилия |

М.П.

| Земельный участок | | | | |
|---------------------------------|---------------|---|--|--|
| (вид объекта недвижимости) | | | | |
| Лист № _____ Раздела 4.2 | | Всего листов раздела 4.2 : _____ | | Всего разделов: _____ |
| 30.09.2021 № 99/2021/420827280 | | | | |
| Кадастровый номер: | | | 02:22:000000:239 (единое землепользование) | |
| Номер точки | Координаты, м | | Описание закрепления на местности | Средняя квадратическая погрешность определения координат характерных точек границы части земельного участка, м |
| | X | Y | | |
| 1 | 2 | 3 | 4 | 5 |
| 878 | 740556.65 | 1299237.1 | данные отсутствуют | данные отсутствуют |
| 878 | 740556.65 | 1299237.1 | данные отсутствуют | данные отсутствуют |
| 879 | 740556.62 | 1299237.08 | данные отсутствуют | данные отсутствуют |
| 879 | 740556.62 | 1299237.08 | данные отсутствуют | данные отсутствуют |
| 880 | 740555.11 | 1299235.43 | данные отсутствуют | данные отсутствуют |
| 880 | 740555.11 | 1299235.43 | данные отсутствуют | данные отсутствуют |
| 881 | 740555.09 | 1299235.41 | данные отсутствуют | данные отсутствуют |
| 881 | 740555.09 | 1299235.41 | данные отсутствуют | данные отсутствуют |
| 882 | 740555.08 | 1299235.36 | данные отсутствуют | данные отсутствуют |
| 882 | 740555.08 | 1299235.36 | данные отсутствуют | данные отсутствуют |
| 883 | 740555.09 | 1299235.31 | данные отсутствуют | данные отсутствуют |
| 883 | 740555.09 | 1299235.31 | данные отсутствуют | данные отсутствуют |
| 884 | 740555.11 | 1299235.29 | данные отсутствуют | данные отсутствуют |
| 884 | 740555.11 | 1299235.29 | данные отсутствуют | данные отсутствуют |
| 885 | 740556.75 | 1299233.78 | данные отсутствуют | данные отсутствуют |
| 885 | 740556.75 | 1299233.78 | данные отсутствуют | данные отсутствуют |
| 886 | 740556.77 | 1299233.76 | данные отсутствуют | данные отсутствуют |
| Государственный регистратор | | | | ФГИС ЕГРН |
| полное наименование должности | | | подпись | инициалы, фамилия |

М.П.

Выписка из Единого государственного реестра недвижимости об объекте недвижимости
Сведения о частях земельного участка

| Земельный участок | | | | |
|--------------------------------|---------------|---------------------------------------|--|--|
| (вид объекта недвижимости) | | | | |
| Лист № ___ Раздела 4.2 | | Всего листов раздела 4.2 : ___ | | Всего разделов: ___ |
| 30.09.2021 № 99/2021/420827280 | | | | |
| Кадастровый номер: | | | 02:22:000000:239 (единое землепользование) | |
| Номер точки | Координаты, м | | Описание закрепления на местности | Средняя квадратическая погрешность определения координат характерных точек границы части земельного участка, м |
| | X | Y | | |
| 1 | 2 | 3 | 4 | 5 |
| 886 | 740556.77 | 1299233.76 | данные отсутствуют | данные отсутствуют |
| 887 | 740556.82 | 1299233.75 | данные отсутствуют | данные отсутствуют |
| 887 | 740556.82 | 1299233.75 | данные отсутствуют | данные отсутствуют |
| 888 | 740556.87 | 1299233.76 | данные отсутствуют | данные отсутствуют |
| 888 | 740556.87 | 1299233.76 | данные отсутствуют | данные отсутствуют |
| 889 | 740556.9 | 1299233.78 | данные отсутствуют | данные отсутствуют |
| 889 | 740556.9 | 1299233.78 | данные отсутствуют | данные отсутствуют |
| 890 | 740558.41 | 1299235.42 | данные отсутствуют | данные отсутствуют |
| 890 | 740558.41 | 1299235.42 | данные отсутствуют | данные отсутствуют |
| 891 | 740558.43 | 1299235.44 | данные отсутствуют | данные отсутствуют |
| 891 | 740558.43 | 1299235.44 | данные отсутствуют | данные отсутствуют |
| 892 | 740558.44 | 1299235.49 | данные отсутствуют | данные отсутствуют |
| 892 | 740558.44 | 1299235.49 | данные отсутствуют | данные отсутствуют |
| 893 | 740558.43 | 1299235.54 | данные отсутствуют | данные отсутствуют |
| 893 | 740558.43 | 1299235.54 | данные отсутствуют | данные отсутствуют |
| 894 | 740558.41 | 1299235.56 | данные отсутствуют | данные отсутствуют |
| 894 | 740558.41 | 1299235.56 | данные отсутствуют | данные отсутствуют |
| Государственный регистратор | | | ФГИС ЕГРН | |
| полное наименование должности | | | подпись | |
| | | | инициалы, фамилия | |

М.П.

Выписка из Единого государственного реестра недвижимости об объекте недвижимости
Сведения о частях земельного участка

| Земельный участок | | | | |
|--------------------------------|---------------|---------------------------------------|--|--|
| (вид объекта недвижимости) | | | | |
| Лист № ___ Раздела 4.2 | | Всего листов раздела 4.2 : ___ | | Всего разделов: ___ |
| 30.09.2021 № 99/2021/420827280 | | | | |
| Кадастровый номер: | | | 02:22:000000:239 (единое землепользование) | |
| Номер точки | Координаты, м | | Описание закрепления на местности | Средняя квадратическая погрешность определения координат характерных точек границы части земельного участка, м |
| | X | Y | | |
| 1 | 2 | 3 | 4 | 5 |
| 895 | 740556.77 | 1299237.08 | данные отсутствуют | данные отсутствуют |
| 895 | 740556.77 | 1299237.08 | данные отсутствуют | данные отсутствуют |
| 896 | 740556.75 | 1299237.1 | данные отсутствуют | данные отсутствуют |
| 896 | 740556.75 | 1299237.1 | данные отсутствуют | данные отсутствуют |
| 897 | 740770.6 | 1299468.93 | данные отсутствуют | данные отсутствуют |
| 897 | 740770.6 | 1299468.93 | данные отсутствуют | данные отсутствуют |
| 898 | 740770.55 | 1299468.92 | данные отсутствуют | данные отсутствуют |
| 898 | 740770.55 | 1299468.92 | данные отсутствуют | данные отсутствуют |
| 899 | 740770.53 | 1299468.9 | данные отсутствуют | данные отсутствуют |
| 899 | 740770.53 | 1299468.9 | данные отсутствуют | данные отсутствуют |
| 901 | 740768.99 | 1299467.23 | данные отсутствуют | данные отсутствуют |
| 901 | 740768.99 | 1299467.23 | данные отсутствуют | данные отсутствуют |
| 902 | 740768.98 | 1299467.18 | данные отсутствуют | данные отсутствуют |
| 902 | 740768.98 | 1299467.18 | данные отсутствуют | данные отсутствуют |
| 903 | 740768.99 | 1299467.13 | данные отсутствуют | данные отсутствуют |
| 903 | 740768.99 | 1299467.13 | данные отсутствуют | данные отсутствуют |
| 904 | 740769.01 | 1299467.11 | данные отсутствуют | данные отсутствуют |
| Государственный регистратор | | | ФГИС ЕГРН | |
| полное наименование должности | | | подпись | |
| | | | инициалы, фамилия | |

М.П.

| Земельный участок | | | | |
|---------------------------------|---------------|---|--|--|
| (вид объекта недвижимости) | | | | |
| Лист № _____ Раздела 4.2 | | Всего листов раздела 4.2 : _____ | | Всего разделов: _____ |
| 30.09.2021 № 99/2021/420827280 | | | | |
| Кадастровый номер: | | | 02:22:000000:239 (единое землепользование) | |
| Номер точки | Координаты, м | | Описание закрепления на местности | Средняя квадратическая погрешность определения координат характерных точек границы части земельного участка, м |
| | X | Y | | |
| 1 | 2 | 3 | 4 | 5 |
| 904 | 740769.01 | 1299467.11 | данные отсутствуют | данные отсутствуют |
| 905 | 740770.65 | 1299465.6 | данные отсутствуют | данные отсутствуют |
| 905 | 740770.65 | 1299465.6 | данные отсутствуют | данные отсутствуют |
| 906 | 740770.67 | 1299465.58 | данные отсутствуют | данные отсутствуют |
| 906 | 740770.67 | 1299465.58 | данные отсутствуют | данные отсутствуют |
| 907 | 740770.72 | 1299465.57 | данные отсутствуют | данные отсутствуют |
| 907 | 740770.72 | 1299465.57 | данные отсутствуют | данные отсутствуют |
| 908 | 740770.77 | 1299465.58 | данные отсутствуют | данные отсутствуют |
| 908 | 740770.77 | 1299465.58 | данные отсутствуют | данные отсутствуют |
| 909 | 740770.79 | 1299465.6 | данные отсутствуют | данные отсутствуют |
| 909 | 740770.79 | 1299465.6 | данные отсутствуют | данные отсутствуют |
| 910 | 740772.31 | 1299467.24 | данные отсутствуют | данные отсутствуют |
| 910 | 740772.31 | 1299467.24 | данные отсутствуют | данные отсутствуют |
| 911 | 740772.33 | 1299467.26 | данные отсутствуют | данные отсутствуют |
| 911 | 740772.33 | 1299467.26 | данные отсутствуют | данные отсутствуют |
| 912 | 740772.34 | 1299467.31 | данные отсутствуют | данные отсутствуют |
| 912 | 740772.34 | 1299467.31 | данные отсутствуют | данные отсутствуют |
| Государственный регистратор | | | | ФГИС ЕГРН |
| полное наименование должности | | | подпись | инициалы, фамилия |

М.П.

| Земельный участок | | | | |
|---------------------------------|---------------|---|--|--|
| (вид объекта недвижимости) | | | | |
| Лист № _____ Раздела 4.2 | | Всего листов раздела 4.2 : _____ | | Всего разделов: _____ |
| 30.09.2021 № 99/2021/420827280 | | | | |
| Кадастровый номер: | | | 02:22:000000:239 (единое землепользование) | |
| Номер точки | Координаты, м | | Описание закрепления на местности | Средняя квадратическая погрешность определения координат характерных точек границы части земельного участка, м |
| | X | Y | | |
| 1 | 2 | 3 | 4 | 5 |
| 913 | 740772.33 | 1299467.36 | данные отсутствуют | данные отсутствуют |
| 913 | 740772.33 | 1299467.36 | данные отсутствуют | данные отсутствуют |
| 914 | 740772.31 | 1299467.38 | данные отсутствуют | данные отсутствуют |
| 914 | 740772.31 | 1299467.38 | данные отсутствуют | данные отсутствуют |
| 915 | 740770.67 | 1299468.9 | данные отсутствуют | данные отсутствуют |
| 915 | 740770.67 | 1299468.9 | данные отсутствуют | данные отсутствуют |
| 916 | 740770.65 | 1299468.92 | данные отсутствуют | данные отсутствуют |
| 916 | 740770.65 | 1299468.92 | данные отсутствуют | данные отсутствуют |
| 917 | 740655.4 | 1299343.93 | данные отсутствуют | данные отсутствуют |
| 917 | 740655.4 | 1299343.93 | данные отсутствуют | данные отсутствуют |
| 918 | 740655.35 | 1299343.92 | данные отсутствуют | данные отсутствуют |
| 918 | 740655.35 | 1299343.92 | данные отсутствуют | данные отсутствуют |
| 919 | 740655.33 | 1299343.9 | данные отсутствуют | данные отсутствуют |
| 919 | 740655.33 | 1299343.9 | данные отсутствуют | данные отсутствуют |
| 920 | 740653.81 | 1299342.26 | данные отсутствуют | данные отсутствуют |
| 920 | 740653.81 | 1299342.26 | данные отсутствуют | данные отсутствуют |
| 921 | 740653.79 | 1299342.24 | данные отсутствуют | данные отсутствуют |
| Государственный регистратор | | | | ФГИС ЕГРН |
| полное наименование должности | | | подпись | инициалы, фамилия |

М.П.

| Земельный участок | | | | |
|---------------------------------|---------------|---|--|--|
| (вид объекта недвижимости) | | | | |
| Лист № _____ Раздела 4.2 | | Всего листов раздела 4.2 : _____ | | Всего разделов: _____ |
| 30.09.2021 № 99/2021/420827280 | | | | |
| Кадастровый номер: | | | 02:22:000000:239 (единое землепользование) | |
| Номер точки | Координаты, м | | Описание закрепления на местности | Средняя квадратическая погрешность определения координат характерных точек границы части земельного участка, м |
| | X | Y | | |
| 1 | 2 | 3 | 4 | 5 |
| 921 | 740653.79 | 1299342.24 | данные отсутствуют | данные отсутствуют |
| 922 | 740653.78 | 1299342.19 | данные отсутствуют | данные отсутствуют |
| 922 | 740653.78 | 1299342.19 | данные отсутствуют | данные отсутствуют |
| 923 | 740653.79 | 1299342.14 | данные отсутствуют | данные отсутствуют |
| 923 | 740653.79 | 1299342.14 | данные отсутствуют | данные отсутствуют |
| 924 | 740653.81 | 1299342.12 | данные отсутствуют | данные отсутствуют |
| 924 | 740653.81 | 1299342.12 | данные отсутствуют | данные отсутствуют |
| 925 | 740655.46 | 1299340.6 | данные отсутствуют | данные отсутствуют |
| 925 | 740655.46 | 1299340.6 | данные отсутствуют | данные отсутствуют |
| 926 | 740655.48 | 1299340.58 | данные отсутствуют | данные отсутствуют |
| 926 | 740655.48 | 1299340.58 | данные отсутствуют | данные отсутствуют |
| 927 | 740655.53 | 1299340.57 | данные отсутствуют | данные отсутствуют |
| 927 | 740655.53 | 1299340.57 | данные отсутствуют | данные отсутствуют |
| 928 | 740655.58 | 1299340.58 | данные отсутствуют | данные отсутствуют |
| 928 | 740655.58 | 1299340.58 | данные отсутствуют | данные отсутствуют |
| 929 | 740655.6 | 1299340.6 | данные отсутствуют | данные отсутствуют |
| 929 | 740655.6 | 1299340.6 | данные отсутствуют | данные отсутствуют |
| Государственный регистратор | | | ФГИС ЕГРН | |
| полное наименование должности | | | подпись | |
| | | | инициалы, фамилия | |

М.П.

| Земельный участок | | | | |
|---------------------------------|---------------|---|--|--|
| (вид объекта недвижимости) | | | | |
| Лист № _____ Раздела 4.2 | | Всего листов раздела 4.2 : _____ | | Всего разделов: _____ |
| 30.09.2021 № 99/2021/420827280 | | | | |
| Кадастровый номер: | | | 02:22:000000:239 (единое землепользование) | |
| Номер точки | Координаты, м | | Описание закрепления на местности | Средняя квадратическая погрешность определения координат характерных точек границы части земельного участка, м |
| | X | Y | | |
| 1 | 2 | 3 | 4 | 5 |
| 930 | 740657.11 | 1299342.25 | данные отсутствуют | данные отсутствуют |
| 930 | 740657.11 | 1299342.25 | данные отсутствуют | данные отсутствуют |
| 931 | 740657.13 | 1299342.27 | данные отсутствуют | данные отсутствуют |
| 931 | 740657.13 | 1299342.27 | данные отсутствуют | данные отсутствуют |
| 932 | 740657.14 | 1299342.32 | данные отсутствуют | данные отсутствуют |
| 932 | 740657.14 | 1299342.32 | данные отсутствуют | данные отсутствуют |
| 933 | 740657.13 | 1299342.37 | данные отсутствуют | данные отсутствуют |
| 933 | 740657.13 | 1299342.37 | данные отсутствуют | данные отсутствуют |
| 934 | 740657.11 | 1299342.4 | данные отсутствуют | данные отсутствуют |
| 934 | 740657.11 | 1299342.4 | данные отсутствуют | данные отсутствуют |
| 935 | 740655.47 | 1299343.9 | данные отсутствуют | данные отсутствуют |
| 935 | 740655.47 | 1299343.9 | данные отсутствуют | данные отсутствуют |
| 936 | 740655.45 | 1299343.92 | данные отсутствуют | данные отсутствуют |
| 936 | 740655.45 | 1299343.92 | данные отсутствуют | данные отсутствуют |
| 937 | 740886.89 | 1299583.09 | данные отсутствуют | данные отсутствуют |
| 937 | 740886.89 | 1299583.09 | данные отсутствуют | данные отсутствуют |
| 938 | 740888.31 | 1299584.76 | данные отсутствуют | данные отсутствуют |
| Государственный регистратор | | | ФГИС ЕГРН | |
| полное наименование должности | | | подпись | |
| | | | инициалы, фамилия | |

М.П.

| Земельный участок | | | | |
|---------------------------------|---------------|---|--|--|
| (вид объекта недвижимости) | | | | |
| Лист № _____ Раздела 4.2 | | Всего листов раздела 4.2 : _____ | | Всего разделов: _____ |
| 30.09.2021 № 99/2021/420827280 | | | | |
| Кадастровый номер: | | | 02:22:000000:239 (единое землепользование) | |
| Номер точки | Координаты, м | | Описание закрепления на местности | Средняя квадратическая погрешность определения координат характерных точек границы части земельного участка, м |
| | X | Y | | |
| 1 | 2 | 3 | 4 | 5 |
| 938 | 740888.31 | 1299584.76 | данные отсутствуют | данные отсутствуют |
| 939 | 740893.51 | 1299591.73 | данные отсутствуют | данные отсутствуют |
| 939 | 740893.51 | 1299591.73 | данные отсутствуют | данные отсутствуют |
| 940 | 740886.13 | 1299590.28 | данные отсутствуют | данные отсутствуют |
| 940 | 740886.13 | 1299590.28 | данные отсутствуют | данные отсутствуют |
| 941 | 740033.02 | 1298652.09 | данные отсутствуют | данные отсутствуют |
| 941 | 740033.02 | 1298652.09 | данные отсутствуют | данные отсутствуют |
| 942 | 740057.62 | 1298678.3 | данные отсутствуют | данные отсутствуют |
| 942 | 740057.62 | 1298678.3 | данные отсутствуют | данные отсутствуют |
| 943 | 739998.94 | 1298660.57 | данные отсутствуют | данные отсутствуют |
| 944 | 740034.53 | 1298670.89 | данные отсутствуют | данные отсутствуют |
| 944 | 740034.53 | 1298670.89 | данные отсутствуют | данные отсутствуют |
| 945 | 740034.48 | 1298670.88 | данные отсутствуют | данные отсутствуют |
| 945 | 740034.48 | 1298670.88 | данные отсутствуют | данные отсутствуют |
| 946 | 740034.46 | 1298670.86 | данные отсутствуют | данные отсутствуют |
| 946 | 740034.46 | 1298670.86 | данные отсутствуют | данные отсутствуют |
| 947 | 740032.95 | 1298669.2 | данные отсутствуют | данные отсутствуют |
| Государственный регистратор | | | ФГИС ЕГРН | |
| полное наименование должности | | | подпись | |
| | | | инициалы, фамилия | |

М.П.

| Земельный участок | | | | |
|---------------------------------|---------------|---|--|--|
| (вид объекта недвижимости) | | | | |
| Лист № _____ Раздела 4.2 | | Всего листов раздела 4.2 : _____ | | Всего разделов: _____ |
| 30.09.2021 № 99/2021/420827280 | | | | |
| Кадастровый номер: | | | 02:22:000000:239 (единое землепользование) | |
| Номер точки | Координаты, м | | Описание закрепления на местности | Средняя квадратическая погрешность определения координат характерных точек границы части земельного участка, м |
| | X | Y | | |
| 1 | 2 | 3 | 4 | 5 |
| 947 | 740032.95 | 1298669.2 | данные отсутствуют | данные отсутствуют |
| 948 | 740032.93 | 1298669.18 | данные отсутствуют | данные отсутствуют |
| 948 | 740032.93 | 1298669.18 | данные отсутствуют | данные отсутствуют |
| 949 | 740032.92 | 1298669.13 | данные отсутствуют | данные отсутствуют |
| 949 | 740032.92 | 1298669.13 | данные отсутствуют | данные отсутствуют |
| 950 | 740032.93 | 1298669.08 | данные отсутствуют | данные отсутствуют |
| 950 | 740032.93 | 1298669.08 | данные отсутствуют | данные отсутствуют |
| 951 | 740032.95 | 1298669.05 | данные отсутствуют | данные отсутствуют |
| 951 | 740032.95 | 1298669.05 | данные отсутствуют | данные отсутствуют |
| 952 | 740034.61 | 1298667.56 | данные отсутствуют | данные отсутствуют |
| 952 | 740034.61 | 1298667.56 | данные отсутствуют | данные отсутствуют |
| 953 | 740034.63 | 1298667.54 | данные отсутствуют | данные отсутствуют |
| 953 | 740034.63 | 1298667.54 | данные отсутствуют | данные отсутствуют |
| 954 | 740034.68 | 1298667.53 | данные отсутствуют | данные отсутствуют |
| 954 | 740034.68 | 1298667.53 | данные отсутствуют | данные отсутствуют |
| 955 | 740034.73 | 1298667.54 | данные отсутствуют | данные отсутствуют |
| 955 | 740034.73 | 1298667.54 | данные отсутствуют | данные отсутствуют |
| Государственный регистратор | | | ФГИС ЕГРН | |
| полное наименование должности | | | подпись | |
| | | | инициалы, фамилия | |

М.П.

Выписка из Единого государственного реестра недвижимости об объекте недвижимости
Сведения о частях земельного участка

| Земельный участок | | | | |
|---------------------------------|---------------|---|--|--|
| (вид объекта недвижимости) | | | | |
| Лист № _____ Раздела 4.2 | | Всего листов раздела 4.2 : _____ | | Всего разделов: _____ |
| 30.09.2021 № 99/2021/420827280 | | | | |
| Кадастровый номер: | | | 02:22:000000:239 (единое землепользование) | |
| Номер точки | Координаты, м | | Описание закрепления на местности | Средняя квадратическая погрешность определения координат характерных точек границы части земельного участка, м |
| | X | Y | | |
| 1 | 2 | 3 | 4 | 5 |
| 956 | 740034.75 | 1298667.56 | данные отсутствуют | данные отсутствуют |
| 956 | 740034.75 | 1298667.56 | данные отсутствуют | данные отсутствуют |
| 957 | 740036.25 | 1298669.21 | данные отсутствуют | данные отсутствуют |
| 957 | 740036.25 | 1298669.21 | данные отсутствуют | данные отсутствуют |
| 958 | 740036.27 | 1298669.23 | данные отсутствуют | данные отсутствуют |
| 958 | 740036.27 | 1298669.23 | данные отсутствуют | данные отсутствуют |
| 959 | 740036.28 | 1298669.28 | данные отсутствуют | данные отсутствуют |
| 959 | 740036.28 | 1298669.28 | данные отсутствуют | данные отсутствуют |
| 960 | 740036.27 | 1298669.33 | данные отсутствуют | данные отсутствуют |
| 960 | 740036.27 | 1298669.33 | данные отсутствуют | данные отсутствуют |
| 961 | 740036.25 | 1298669.35 | данные отсутствуют | данные отсутствуют |
| 961 | 740036.25 | 1298669.35 | данные отсутствуют | данные отсутствуют |
| 962 | 740034.6 | 1298670.86 | данные отсутствуют | данные отсутствуют |
| 962 | 740034.6 | 1298670.86 | данные отсутствуют | данные отсутствуют |
| 963 | 740034.58 | 1298670.88 | данные отсутствуют | данные отсутствуют |
| 963 | 740034.58 | 1298670.88 | данные отсутствуют | данные отсутствуют |
| 974 | 737643.73 | 1294756.53 | данные отсутствуют | данные отсутствуют |
| Государственный регистратор | | | ФГИС ЕГРН | |
| полное наименование должности | | | подпись | |
| | | | инициалы, фамилия | |

М.П.

Раздел 4.2

Выписка из Единого государственного реестра недвижимости об объекте недвижимости
Сведения о частях земельного участка

| Земельный участок | | | | |
|---------------------------------|---------------|---|--|--|
| (вид объекта недвижимости) | | | | |
| Лист № _____ Раздела 4.2 | | Всего листов раздела 4.2 : _____ | | Всего разделов: _____ |
| 30.09.2021 № 99/2021/420827280 | | | | |
| Кадастровый номер: | | | 02:22:000000:239 (единое землепользование) | |
| Номер точки | Координаты, м | | Описание закрепления на местности | Средняя квадратическая погрешность определения координат характерных точек границы части земельного участка, м |
| | X | Y | | |
| 1 | 2 | 3 | 4 | 5 |
| 975 | 737641.42 | 1294896.92 | данные отсутствуют | данные отсутствуют |
| 976 | 737662.14 | 1295032.71 | данные отсутствуют | данные отсутствуют |
| 977 | 737666.74 | 1295292.78 | данные отсутствуют | данные отсутствуют |
| 978 | 737670.5 | 1295351.76 | данные отсутствуют | данные отсутствуют |
| 1007 | 737630.97 | 1294785.96 | данные отсутствуют | данные отсутствуют |
| 1346 | 736539.08 | 1300889.54 | данные отсутствуют | данные отсутствуют |
| 1365 | 736550.3 | 1300929.47 | данные отсутствуют | данные отсутствуют |
| 1366 | 736528.24 | 1300908.41 | данные отсутствуют | данные отсутствуют |
| 1436 | 744760.05 | 1297197.59 | данные отсутствуют | данные отсутствуют |
| 1437 | 744733.33 | 1297218.63 | данные отсутствуют | данные отсутствуют |
| 1478 | 744613.71 | 1297324.99 | данные отсутствуют | данные отсутствуют |
| 1487 | 744396.97 | 1297528.88 | данные отсутствуют | данные отсутствуют |
| 1559 | 744387.37 | 1297488.38 | данные отсутствуют | данные отсутствуют |
| 1560 | 744475.05 | 1297397.19 | данные отсутствуют | данные отсутствуют |
| 1561 | 744713.06 | 1297227.97 | данные отсутствуют | данные отсутствуют |
| 1566 | 745264.55 | 1296492.32 | данные отсутствуют | данные отсутствуют |
| 1567 | 745408.91 | 1296312.63 | данные отсутствуют | данные отсутствуют |
| Государственный регистратор | | | ФГИС ЕГРН | |
| полное наименование должности | | | подпись | |
| | | | инициалы, фамилия | |

М.П.

| Земельный участок | | | | |
|--------------------------------|---------------|--------------------------------------|--|--|
| (вид объекта недвижимости) | | | | |
| Лист № __ Раздела 4.2 | | Всего листов раздела 4.2 : __ | | Всего разделов: __ |
| 30.09.2021 № 99/2021/420827280 | | | | |
| Кадастровый номер: | | | 02:22:000000:239 (единое землепользование) | |
| Номер точки | Координаты, м | | Описание закрепления на местности | Средняя квадратическая погрешность определения координат характерных точек границы части земельного участка, м |
| | X | Y | | |
| 1 | 2 | 3 | 4 | 5 |
| 1572 | 744702.48 | 1296977.77 | данные отсутствуют | данные отсутствуют |
| 1572 | 744702.48 | 1296977.77 | данные отсутствуют | данные отсутствуют |
| 1584 | 742751.78 | 1299540.75 | данные отсутствуют | данные отсутствуют |
| 1618 | 742392.51 | 1299808.61 | данные отсутствуют | данные отсутствуют |
| 1619 | 742331.93 | 1299808.61 | данные отсутствуют | данные отсутствуют |
| 1686 | 741232.75 | 1298233.13 | данные отсутствуют | данные отсутствуют |
| 1687 | 741247.69 | 1298233.71 | данные отсутствуют | данные отсутствуют |
| 1688 | 741258.32 | 1298232.55 | данные отсутствуют | данные отсутствуют |
| 1689 | 741265.5 | 1298230.83 | данные отсутствуют | данные отсутствуют |
| 1690 | 741282.84 | 1298224.41 | данные отсутствуют | данные отсутствуют |
| 1691 | 741295.96 | 1298217.89 | данные отсутствуют | данные отсутствуют |
| 1692 | 741309 | 1298212.15 | данные отсутствуют | данные отсутствуют |
| 1693 | 741315.52 | 1298225.08 | данные отсутствуют | данные отсутствуют |
| 1694 | 741321.74 | 1298235.32 | данные отсутствуют | данные отсутствуют |
| 1695 | 741327.77 | 1298245.47 | данные отсутствуют | данные отсутствуют |
| 1835 | 741514.56 | 1298061.45 | данные отсутствуют | данные отсутствуют |
| 1835 | 741514.56 | 1298061.45 | данные отсутствуют | данные отсутствуют |
| Государственный регистратор | | | | ФГИС ЕГРН |
| полное наименование должности | | | подпись | инициалы, фамилия |

М.П.

| Земельный участок | | | | |
|--------------------------------|---------------|--------------------------------------|--|--|
| (вид объекта недвижимости) | | | | |
| Лист № __ Раздела 4.2 | | Всего листов раздела 4.2 : __ | | Всего разделов: __ |
| 30.09.2021 № 99/2021/420827280 | | | | |
| Кадастровый номер: | | | 02:22:000000:239 (единое землепользование) | |
| Номер точки | Координаты, м | | Описание закрепления на местности | Средняя квадратическая погрешность определения координат характерных точек границы части земельного участка, м |
| | X | Y | | |
| 1 | 2 | 3 | 4 | 5 |
| 1836 | 741413.4 | 1298118.21 | данные отсутствуют | данные отсутствуют |
| 1837 | 741402.16 | 1298115.71 | данные отсутствуют | данные отсутствуют |
| 1838 | 741319.54 | 1298131.02 | данные отсутствуют | данные отсутствуют |
| 1839 | 741301.36 | 1298076.37 | данные отсутствуют | данные отсутствуют |
| 1839 | 741301.36 | 1298076.37 | данные отсутствуют | данные отсутствуют |
| 1840 | 741280.88 | 1298083.47 | данные отсутствуют | данные отсутствуют |
| 1840 | 741280.88 | 1298083.47 | данные отсутствуют | данные отсутствуют |
| 1841 | 741303.06 | 1298168.96 | данные отсутствуют | данные отсутствуют |
| 1965 | 741316.43 | 1298168.43 | данные отсутствуют | данные отсутствуют |
| 1966 | 741413.42 | 1298118.27 | данные отсутствуют | данные отсутствуют |
| 1967 | 741514.56 | 1298065.46 | данные отсутствуют | данные отсутствуют |
| 1967 | 741514.56 | 1298065.46 | данные отсутствуют | данные отсутствуют |
| 1968 | 741593.99 | 1298065.66 | данные отсутствуют | данные отсутствуют |
| 1968 | 741593.99 | 1298065.66 | данные отсутствуют | данные отсутствуют |
| 1969 | 741737.83 | 1298087.1 | данные отсутствуют | данные отсутствуют |
| 1969 | 741737.83 | 1298087.1 | данные отсутствуют | данные отсутствуют |
| 1970 | 741737.88 | 1298087.09 | данные отсутствуют | данные отсутствуют |
| Государственный регистратор | | | | ФГИС ЕГРН |
| полное наименование должности | | | подпись | инициалы, фамилия |

М.П.

Выписка из Единого государственного реестра недвижимости об объекте недвижимости
Сведения о частях земельного участка

| Земельный участок | | | | |
|--------------------------------|---------------|--------------------------------------|--|--|
| (вид объекта недвижимости) | | | | |
| Лист № __ Раздела <u>4.2</u> | | Всего листов раздела <u>4.2</u> : __ | | Всего разделов: __ |
| 30.09.2021 № 99/2021/420827280 | | | | |
| Кадастровый номер: | | | 02:22:000000:239 (единое землепользование) | |
| Номер точки | Координаты, м | | Описание закрепления на местности | Средняя квадратическая погрешность определения координат характерных точек границы части земельного участка, м |
| | X | Y | | |
| 1 | 2 | 3 | 4 | 5 |
| 1970 | 741737.88 | 1298087.09 | данные отсутствуют | данные отсутствуют |
| 1971 | 737795.48 | 1296244.44 | данные отсутствуют | данные отсутствуют |
| 1971 | 737795.48 | 1296244.44 | данные отсутствуют | данные отсутствуют |
| 1972 | 737842.75 | 1296294.27 | данные отсутствуют | данные отсутствуют |
| 1972 | 737842.75 | 1296294.27 | данные отсутствуют | данные отсутствуют |
| 1973 | 737843.38 | 1296300.1 | данные отсутствуют | данные отсутствуют |
| 1973 | 737843.38 | 1296300.1 | данные отсутствуют | данные отсутствуют |
| 1974 | 737843.43 | 1296300.33 | данные отсутствуют | данные отсутствуют |
| 1974 | 737843.43 | 1296300.33 | данные отсутствуют | данные отсутствуют |
| 1975 | 737844.83 | 1296304.25 | данные отсутствуют | данные отсутствуют |
| 1975 | 737844.83 | 1296304.25 | данные отсутствуют | данные отсутствуют |
| 1976 | 737845.06 | 1296304.52 | данные отсутствуют | данные отсутствуют |
| 1976 | 737845.06 | 1296304.52 | данные отсутствуют | данные отсутствуют |
| 1977 | 737850.05 | 1296308.58 | данные отсутствуют | данные отсутствуют |
| 1977 | 737850.05 | 1296308.58 | данные отсутствуют | данные отсутствуют |
| 1978 | 737855.29 | 1296310.42 | данные отсутствуют | данные отсутствуют |
| 1978 | 737855.29 | 1296310.42 | данные отсутствуют | данные отсутствуют |
| Государственный регистратор | | | | ФГИС ЕГРН |
| полное наименование должности | | | подпись | инициалы, фамилия |

М.П.

Выписка из Единого государственного реестра недвижимости об объекте недвижимости
Сведения о частях земельного участка

| Земельный участок | | | | |
|--------------------------------|---------------|--------------------------------------|--|--|
| (вид объекта недвижимости) | | | | |
| Лист № __ Раздела <u>4.2</u> | | Всего листов раздела <u>4.2</u> : __ | | Всего разделов: __ |
| 30.09.2021 № 99/2021/420827280 | | | | |
| Кадастровый номер: | | | 02:22:000000:239 (единое землепользование) | |
| Номер точки | Координаты, м | | Описание закрепления на местности | Средняя квадратическая погрешность определения координат характерных точек границы части земельного участка, м |
| | X | Y | | |
| 1 | 2 | 3 | 4 | 5 |
| 1979 | 737855.58 | 1296310.48 | данные отсутствуют | данные отсутствуют |
| 1979 | 737855.58 | 1296310.48 | данные отсутствуют | данные отсутствуют |
| 1980 | 737860.69 | 1296310.68 | данные отсутствуют | данные отсутствуют |
| 1981 | 737983.21 | 1296439.97 | данные отсутствуют | данные отсутствуют |
| 1981 | 737983.21 | 1296439.97 | данные отсутствуют | данные отсутствуют |
| 1982 | 738039.67 | 1296498.45 | данные отсутствуют | данные отсутствуют |
| 1983 | 738144.79 | 1296610.07 | данные отсутствуют | данные отсутствуют |
| 1983 | 738144.79 | 1296610.07 | данные отсутствуют | данные отсутствуют |
| 1984 | 738251.95 | 1296725.76 | данные отсутствуют | данные отсутствуют |
| 1985 | 738358.11 | 1296839.44 | данные отсутствуют | данные отсутствуют |
| 1985 | 738358.11 | 1296839.44 | данные отсутствуют | данные отсутствуют |
| 1986 | 738458.74 | 1296948.87 | данные отсутствуют | данные отсутствуют |
| 1986 | 738458.74 | 1296948.87 | данные отсутствуют | данные отсутствуют |
| 1987 | 738453.79 | 1296952.17 | данные отсутствуют | данные отсутствуют |
| 1987 | 738453.79 | 1296952.17 | данные отсутствуют | данные отсутствуют |
| 1988 | 738453.77 | 1296952.18 | данные отсутствуют | данные отсутствуют |
| 1988 | 738453.77 | 1296952.18 | данные отсутствуют | данные отсутствуют |
| Государственный регистратор | | | | ФГИС ЕГРН |
| полное наименование должности | | | подпись | инициалы, фамилия |

М.П.

| Земельный участок | | | | |
|---------------------------------|---------------|---|--|--|
| (вид объекта недвижимости) | | | | |
| Лист № _____ Раздела 4.2 | | Всего листов раздела 4.2 : _____ | | Всего разделов: _____ |
| 30.09.2021 № 99/2021/420827280 | | | | |
| Кадастровый номер: | | | 02:22:000000:239 (единое землепользование) | |
| Номер точки | Координаты, м | | Описание закрепления на местности | Средняя квадратическая погрешность определения координат характерных точек границы части земельного участка, м |
| | X | Y | | |
| 1 | 2 | 3 | 4 | 5 |
| 1989 | 738452.13 | 1296953.7 | данные отсутствуют | данные отсутствуют |
| 1989 | 738452.13 | 1296953.7 | данные отсутствуют | данные отсутствуют |
| 1990 | 738452.11 | 1296953.72 | данные отсутствуют | данные отсутствуют |
| 1990 | 738452.11 | 1296953.72 | данные отсутствуют | данные отсутствуют |
| 1991 | 738452.1 | 1296953.77 | данные отсутствуют | данные отсутствуют |
| 1991 | 738452.1 | 1296953.77 | данные отсутствуют | данные отсутствуют |
| 1992 | 738452.11 | 1296953.82 | данные отсутствуют | данные отсутствуют |
| 1992 | 738452.11 | 1296953.82 | данные отсутствуют | данные отсутствуют |
| 1993 | 738452.13 | 1296953.84 | данные отсутствуют | данные отсутствуют |
| 1993 | 738452.13 | 1296953.84 | данные отсутствуют | данные отсутствуют |
| 1994 | 738453.64 | 1296955.48 | данные отсутствуют | данные отсутствуют |
| 1994 | 738453.64 | 1296955.48 | данные отсутствуют | данные отсутствуют |
| 1995 | 738453.66 | 1296955.5 | данные отсутствуют | данные отсутствуют |
| 1995 | 738453.66 | 1296955.5 | данные отсутствуют | данные отсутствуют |
| 1996 | 738453.71 | 1296955.51 | данные отсутствуют | данные отсутствуют |
| 1996 | 738453.71 | 1296955.51 | данные отсутствуют | данные отсутствуют |
| 1997 | 738453.76 | 1296955.5 | данные отсутствуют | данные отсутствуют |
| Государственный регистратор | | | ФГИС ЕГРН | |
| полное наименование должности | | | подпись | |
| | | | инициалы, фамилия | |

М.П.

| Земельный участок | | | | |
|---------------------------------|---------------|---|--|--|
| (вид объекта недвижимости) | | | | |
| Лист № _____ Раздела 4.2 | | Всего листов раздела 4.2 : _____ | | Всего разделов: _____ |
| 30.09.2021 № 99/2021/420827280 | | | | |
| Кадастровый номер: | | | 02:22:000000:239 (единое землепользование) | |
| Номер точки | Координаты, м | | Описание закрепления на местности | Средняя квадратическая погрешность определения координат характерных точек границы части земельного участка, м |
| | X | Y | | |
| 1 | 2 | 3 | 4 | 5 |
| 1997 | 738453.76 | 1296955.5 | данные отсутствуют | данные отсутствуют |
| 1998 | 738453.78 | 1296955.48 | данные отсутствуют | данные отсутствуют |
| 1998 | 738453.78 | 1296955.48 | данные отсутствуют | данные отсутствуют |
| 1999 | 738455.22 | 1296954.15 | данные отсутствуют | данные отсутствуют |
| 2000 | 738460.32 | 1296950.53 | данные отсутствуют | данные отсутствуют |
| 2001 | 738570.83 | 1297066.31 | данные отсутствуют | данные отсутствуют |
| 2001 | 738570.83 | 1297066.31 | данные отсутствуют | данные отсутствуют |
| 2002 | 738676.19 | 1297181.97 | данные отсутствуют | данные отсутствуют |
| 2002 | 738676.19 | 1297181.97 | данные отсутствуют | данные отсутствуют |
| 2003 | 738787.47 | 1297305.5 | данные отсутствуют | данные отсутствуют |
| 2003 | 738787.47 | 1297305.5 | данные отсутствуют | данные отсутствуют |
| 2004 | 738893.17 | 1297414.73 | данные отсутствуют | данные отсутствуют |
| 2004 | 738893.17 | 1297414.73 | данные отсутствуют | данные отсутствуют |
| 2005 | 738908.79 | 1297431.3 | данные отсутствуют | данные отсутствуют |
| 2005 | 738908.79 | 1297431.3 | данные отсутствуют | данные отсутствуют |
| 2006 | 739193.22 | 1297742.3 | данные отсутствуют | данные отсутствуют |
| 2006 | 739193.22 | 1297742.3 | данные отсутствуют | данные отсутствуют |
| Государственный регистратор | | | ФГИС ЕГРН | |
| полное наименование должности | | | подпись | |
| | | | инициалы, фамилия | |

М.П.

Выписка из Единого государственного реестра недвижимости об объекте недвижимости
Сведения о частях земельного участка

| Земельный участок | | | | |
|--------------------------------|---------------|--------------------------------------|--|--|
| (вид объекта недвижимости) | | | | |
| Лист № __ Раздела 4.2 | | Всего листов раздела 4.2 : __ | | Всего разделов: __ |
| 30.09.2021 № 99/2021/420827280 | | | | |
| Кадастровый номер: | | | 02:22:000000:239 (единое землепользование) | |
| Номер точки | Координаты, м | | Описание закрепления на местности | Средняя квадратическая погрешность определения координат характерных точек границы части земельного участка, м |
| | X | Y | | |
| 1 | 2 | 3 | 4 | 5 |
| 2007 | 739469.59 | 1298048.77 | данные отсутствуют | данные отсутствуют |
| 2007 | 739469.59 | 1298048.77 | данные отсутствуют | данные отсутствуют |
| 2008 | 739466.15 | 1298057.55 | данные отсутствуют | данные отсутствуют |
| 2008 | 739466.15 | 1298057.55 | данные отсутствуют | данные отсутствуют |
| 2009 | 739465.44 | 1298058.46 | данные отсутствуют | данные отсутствуют |
| 2009 | 739465.44 | 1298058.46 | данные отсутствуют | данные отсутствуют |
| 2010 | 739461.55 | 1298062.62 | данные отсутствуют | данные отсутствуют |
| 2010 | 739461.55 | 1298062.62 | данные отсутствуют | данные отсутствуют |
| 2011 | 739461.53 | 1298062.64 | данные отсутствуют | данные отсутствуют |
| 2011 | 739461.53 | 1298062.64 | данные отсутствуют | данные отсутствуют |
| 2012 | 739461.52 | 1298062.69 | данные отсутствуют | данные отсутствуют |
| 2012 | 739461.52 | 1298062.69 | данные отсутствуют | данные отсутствуют |
| 2013 | 739461.53 | 1298062.74 | данные отсутствуют | данные отсутствуют |
| 2013 | 739461.53 | 1298062.74 | данные отсутствуют | данные отсутствуют |
| 2014 | 739461.55 | 1298062.76 | данные отсутствуют | данные отсутствуют |
| 2014 | 739461.55 | 1298062.76 | данные отсутствуют | данные отсутствуют |
| 2016 | 739463.02 | 1298064.15 | данные отсутствуют | данные отсутствуют |
| Государственный регистратор | | | ФГИС ЕГРН | |
| полное наименование должности | | | подпись | |
| | | | инициалы, фамилия | |

М.П.

Выписка из Единого государственного реестра недвижимости об объекте недвижимости
Сведения о частях земельного участка

| Земельный участок | | | | |
|--------------------------------|---------------|--------------------------------------|--|--|
| (вид объекта недвижимости) | | | | |
| Лист № __ Раздела 4.2 | | Всего листов раздела 4.2 : __ | | Всего разделов: __ |
| 30.09.2021 № 99/2021/420827280 | | | | |
| Кадастровый номер: | | | 02:22:000000:239 (единое землепользование) | |
| Номер точки | Координаты, м | | Описание закрепления на местности | Средняя квадратическая погрешность определения координат характерных точек границы части земельного участка, м |
| | X | Y | | |
| 1 | 2 | 3 | 4 | 5 |
| 2016 | 739463.02 | 1298064.15 | данные отсутствуют | данные отсутствуют |
| 2017 | 739463.07 | 1298064.16 | данные отсутствуют | данные отсутствуют |
| 2017 | 739463.07 | 1298064.16 | данные отсутствуют | данные отсутствуют |
| 2018 | 739463.12 | 1298064.15 | данные отсутствуют | данные отсутствуют |
| 2018 | 739463.12 | 1298064.15 | данные отсутствуют | данные отсутствуют |
| 2019 | 739463.14 | 1298064.13 | данные отсутствуют | данные отсутствуют |
| 2019 | 739463.14 | 1298064.13 | данные отсутствуют | данные отсутствуют |
| 2020 | 739466.99 | 1298060.04 | данные отсутствуют | данные отсутствуют |
| 2020 | 739466.99 | 1298060.04 | данные отсутствуют | данные отсутствуют |
| 2021 | 739467.74 | 1298059.4 | данные отсутствуют | данные отсутствуют |
| 2021 | 739467.74 | 1298059.4 | данные отсутствуют | данные отсутствуют |
| 2022 | 739477.36 | 1298057.38 | данные отсутствуют | данные отсутствуют |
| 2022 | 739477.36 | 1298057.38 | данные отсутствуют | данные отсутствуют |
| 2023 | 739537.73 | 1298124.32 | данные отсутствуют | данные отсутствуют |
| 2023 | 739537.73 | 1298124.32 | данные отсутствуют | данные отсутствуют |
| 2024 | 739536.54 | 1298125.06 | данные отсутствуют | данные отсутствуют |
| 2024 | 739536.54 | 1298125.06 | данные отсутствуют | данные отсутствуют |
| Государственный регистратор | | | ФГИС ЕГРН | |
| полное наименование должности | | | подпись | |
| | | | инициалы, фамилия | |

М.П.

| Земельный участок | | | | |
|---------------------------------|---------------|---|--|--|
| (вид объекта недвижимости) | | | | |
| Лист № _____ Раздела 4.2 | | Всего листов раздела 4.2 : _____ | | Всего разделов: _____ |
| 30.09.2021 № 99/2021/420827280 | | | | |
| Кадастровый номер: | | | 02:22:000000:239 (единое землепользование) | |
| Номер точки | Координаты, м | | Описание закрепления на местности | Средняя квадратическая погрешность определения координат характерных точек границы части земельного участка, м |
| | X | Y | | |
| 1 | 2 | 3 | 4 | 5 |
| 2025 | 739540.97 | 1298129.88 | данные отсутствуют | данные отсутствуют |
| 2025 | 739540.97 | 1298129.88 | данные отсутствуют | данные отсутствуют |
| 2026 | 739512.27 | 1298152.36 | данные отсутствуют | данные отсутствуют |
| 2027 | 739184.66 | 1297781.95 | данные отсутствуют | данные отсутствуют |
| 2028 | 739125.78 | 1297721.83 | данные отсутствуют | данные отсутствуют |
| 2029 | 738966.7 | 1297540.19 | данные отсутствуют | данные отсутствуют |
| 2030 | 738817.64 | 1297382.36 | данные отсутствуют | данные отсутствуют |
| 2031 | 738674.84 | 1297230.79 | данные отсутствуют | данные отсутствуют |
| 2032 | 738563.35 | 1297100.52 | данные отсутствуют | данные отсутствуют |
| 2033 | 738489.44 | 1297010.33 | данные отсутствуют | данные отсутствуют |
| 2033 | 738489.44 | 1297010.33 | данные отсутствуют | данные отсутствуют |
| 2034 | 738206.35 | 1296710.95 | данные отсутствуют | данные отсутствуют |
| 2035 | 737826.21 | 1296286.53 | данные отсутствуют | данные отсутствуют |
| 2035 | 737826.21 | 1296286.53 | данные отсутствуют | данные отсутствуют |
| 2035 | 737826.21 | 1296286.53 | данные отсутствуют | данные отсутствуют |
| 2036 | 737830.58 | 1296284.47 | данные отсутствуют | данные отсутствуют |
| 2036 | 737830.58 | 1296284.47 | данные отсутствуют | данные отсутствуют |
| Государственный регистратор | | | | ФГИС ЕГРН |
| полное наименование должности | | | подпись | инициалы, фамилия |

М.П.

| Земельный участок | | | | |
|---------------------------------|---------------|---|--|--|
| (вид объекта недвижимости) | | | | |
| Лист № _____ Раздела 4.2 | | Всего листов раздела 4.2 : _____ | | Всего разделов: _____ |
| 30.09.2021 № 99/2021/420827280 | | | | |
| Кадастровый номер: | | | 02:22:000000:239 (единое землепользование) | |
| Номер точки | Координаты, м | | Описание закрепления на местности | Средняя квадратическая погрешность определения координат характерных точек границы части земельного участка, м |
| | X | Y | | |
| 1 | 2 | 3 | 4 | 5 |
| 2037 | 737830.59 | 1296284.47 | данные отсутствуют | данные отсутствуют |
| 2037 | 737830.59 | 1296284.47 | данные отсутствуют | данные отсутствуют |
| 2038 | 737830.63 | 1296284.43 | данные отсутствуют | данные отсутствуют |
| 2038 | 737830.63 | 1296284.43 | данные отсутствуют | данные отсутствуют |
| 2039 | 737830.64 | 1296284.38 | данные отсутствуют | данные отсутствуют |
| 2039 | 737830.64 | 1296284.38 | данные отсутствуют | данные отсутствуют |
| 2040 | 737830.63 | 1296284.34 | данные отсутствуют | данные отсутствуют |
| 2040 | 737830.63 | 1296284.34 | данные отсутствуют | данные отсутствуют |
| 2041 | 737829.79 | 1296282.52 | данные отсутствуют | данные отсутствуют |
| 2041 | 737829.79 | 1296282.52 | данные отсутствуют | данные отсутствуют |
| 2042 | 737829.79 | 1296282.51 | данные отсутствуют | данные отсутствуют |
| 2042 | 737829.79 | 1296282.51 | данные отсутствуют | данные отсутствуют |
| 2043 | 737829.75 | 1296282.47 | данные отсутствуют | данные отсутствуют |
| 2043 | 737829.75 | 1296282.47 | данные отсутствуют | данные отсутствуют |
| 2044 | 737829.7 | 1296282.46 | данные отсутствуют | данные отсутствуют |
| 2044 | 737829.7 | 1296282.46 | данные отсутствуют | данные отсутствуют |
| 2045 | 737829.66 | 1296282.47 | данные отсутствуют | данные отсутствуют |
| Государственный регистратор | | | | ФГИС ЕГРН |
| полное наименование должности | | | подпись | инициалы, фамилия |

М.П.

| Земельный участок | | | | |
|---------------------------------|---------------|---|--|--|
| (вид объекта недвижимости) | | | | |
| Лист № _____ Раздела 4.2 | | Всего листов раздела 4.2 : _____ | | Всего разделов: _____ |
| 30.09.2021 № 99/2021/420827280 | | | | |
| Кадастровый номер: | | | 02:22:000000:239 (единое землепользование) | |
| Номер точки | Координаты, м | | Описание закрепления на местности | Средняя квадратическая погрешность определения координат характерных точек границы части земельного участка, м |
| | X | Y | | |
| 1 | 2 | 3 | 4 | 5 |
| 2045 | 737829.66 | 1296282.47 | данные отсутствуют | данные отсутствуют |
| 2046 | 737824.68 | 1296284.78 | данные отсутствуют | данные отсутствуют |
| 2046 | 737824.68 | 1296284.78 | данные отсутствуют | данные отсутствуют |
| 2046 | 737824.68 | 1296284.78 | данные отсутствуют | данные отсутствуют |
| 2047 | 737824.67 | 1296284.78 | данные отсутствуют | данные отсутствуют |
| 2047 | 737824.67 | 1296284.78 | данные отсутствуют | данные отсутствуют |
| 2047 | 737824.67 | 1296284.78 | данные отсутствуют | данные отсутствуют |
| 2048 | 737824.66 | 1296284.8 | данные отсутствуют | данные отсутствуют |
| 2048 | 737824.66 | 1296284.8 | данные отсутствуют | данные отсутствуют |
| 2048 | 737824.66 | 1296284.8 | данные отсутствуют | данные отсутствуют |
| 2049 | 737819.28 | 1296278.79 | данные отсутствуют | данные отсутствуют |
| 2049 | 737819.28 | 1296278.79 | данные отсутствуют | данные отсутствуют |
| 2049 | 737819.28 | 1296278.79 | данные отсутствуют | данные отсутствуют |
| 2050 | 737794.61 | 1296258.7 | данные отсутствуют | данные отсутствуют |
| 2050 | 737794.61 | 1296258.7 | данные отсутствуют | данные отсутствуют |
| 2051 | 739397.18 | 1297980.66 | данные отсутствуют | данные отсутствуют |
| 2051 | 739397.18 | 1297980.66 | данные отсутствуют | данные отсутствуют |
| Государственный регистратор | | | ФГИС ЕГРН | |
| полное наименование должности | | | подпись | |
| | | | инициалы, фамилия | |

М.П.

| Земельный участок | | | | |
|---------------------------------|---------------|---|--|--|
| (вид объекта недвижимости) | | | | |
| Лист № _____ Раздела 4.2 | | Всего листов раздела 4.2 : _____ | | Всего разделов: _____ |
| 30.09.2021 № 99/2021/420827280 | | | | |
| Кадастровый номер: | | | 02:22:000000:239 (единое землепользование) | |
| Номер точки | Координаты, м | | Описание закрепления на местности | Средняя квадратическая погрешность определения координат характерных точек границы части земельного участка, м |
| | X | Y | | |
| 1 | 2 | 3 | 4 | 5 |
| 2052 | 739397.13 | 1297980.65 | данные отсутствуют | данные отсутствуют |
| 2052 | 739397.13 | 1297980.65 | данные отсутствуют | данные отсутствуют |
| 2053 | 739397.11 | 1297980.63 | данные отсутствуют | данные отсутствуют |
| 2053 | 739397.11 | 1297980.63 | данные отсутствуют | данные отсутствуют |
| 2054 | 739395.64 | 1297978.95 | данные отсутствуют | данные отсутствуют |
| 2054 | 739395.64 | 1297978.95 | данные отсутствуют | данные отсутствуют |
| 2055 | 739395.62 | 1297978.93 | данные отсутствуют | данные отсутствуют |
| 2055 | 739395.62 | 1297978.93 | данные отсутствуют | данные отсутствуют |
| 2056 | 739395.61 | 1297978.88 | данные отсутствуют | данные отсутствуют |
| 2056 | 739395.61 | 1297978.88 | данные отсутствуют | данные отсутствуют |
| 2057 | 739395.62 | 1297978.83 | данные отсутствуют | данные отсутствуют |
| 2057 | 739395.62 | 1297978.83 | данные отсутствуют | данные отсутствуют |
| 2058 | 739395.64 | 1297978.81 | данные отсутствуют | данные отсутствуют |
| 2058 | 739395.64 | 1297978.81 | данные отсутствуют | данные отсутствуют |
| 2059 | 739397.32 | 1297977.32 | данные отсутствуют | данные отсутствуют |
| 2059 | 739397.32 | 1297977.32 | данные отсутствуют | данные отсутствуют |
| 2060 | 739397.34 | 1297977.31 | данные отсутствуют | данные отсутствуют |
| Государственный регистратор | | | ФГИС ЕГРН | |
| полное наименование должности | | | подпись | |
| | | | инициалы, фамилия | |

М.П.

| Земельный участок | | | | |
|---------------------------------|---------------|---|--|--|
| (вид объекта недвижимости) | | | | |
| Лист № _____ Раздела 4.2 | | Всего листов раздела 4.2 : _____ | | Всего разделов: _____ |
| 30.09.2021 № 99/2021/420827280 | | | | |
| Кадастровый номер: | | | 02:22:000000:239 (единое землепользование) | |
| Номер точки | Координаты, м | | Описание закрепления на местности | Средняя квадратическая погрешность определения координат характерных точек границы части земельного участка, м |
| | X | Y | | |
| 1 | 2 | 3 | 4 | 5 |
| 2060 | 739397.34 | 1297977.31 | данные отсутствуют | данные отсутствуют |
| 2061 | 739397.39 | 1297977.3 | данные отсутствуют | данные отсутствуют |
| 2061 | 739397.39 | 1297977.3 | данные отсутствуют | данные отсутствуют |
| 2062 | 739397.44 | 1297977.31 | данные отсутствуют | данные отсутствуют |
| 2062 | 739397.44 | 1297977.31 | данные отсутствуют | данные отсутствуют |
| 2063 | 739397.47 | 1297977.33 | данные отсутствуют | данные отсутствуют |
| 2063 | 739397.47 | 1297977.33 | данные отсутствуют | данные отсутствуют |
| 2064 | 739398.94 | 1297979.02 | данные отсутствуют | данные отсутствуют |
| 2064 | 739398.94 | 1297979.02 | данные отсутствуют | данные отсутствуют |
| 2065 | 739398.95 | 1297979.04 | данные отсутствуют | данные отсутствуют |
| 2065 | 739398.95 | 1297979.04 | данные отсутствуют | данные отсутствуют |
| 2066 | 739398.96 | 1297979.09 | данные отсутствуют | данные отсутствуют |
| 2066 | 739398.96 | 1297979.09 | данные отсутствуют | данные отсутствуют |
| 2067 | 739398.95 | 1297979.14 | данные отсутствуют | данные отсутствуют |
| 2067 | 739398.95 | 1297979.14 | данные отсутствуют | данные отсутствуют |
| 2068 | 739398.93 | 1297979.17 | данные отсутствуют | данные отсутствуют |
| 2068 | 739398.93 | 1297979.17 | данные отсутствуют | данные отсутствуют |
| Государственный регистратор | | | ФГИС ЕГРН | |
| полное наименование должности | | | подпись | |
| | | | инициалы, фамилия | |

М.П.

| Земельный участок | | | | |
|---------------------------------|---------------|---|--|--|
| (вид объекта недвижимости) | | | | |
| Лист № _____ Раздела 4.2 | | Всего листов раздела 4.2 : _____ | | Всего разделов: _____ |
| 30.09.2021 № 99/2021/420827280 | | | | |
| Кадастровый номер: | | | 02:22:000000:239 (единое землепользование) | |
| Номер точки | Координаты, м | | Описание закрепления на местности | Средняя квадратическая погрешность определения координат характерных точек границы части земельного участка, м |
| | X | Y | | |
| 1 | 2 | 3 | 4 | 5 |
| 2069 | 739397.24 | 1297980.64 | данные отсутствуют | данные отсутствуют |
| 2069 | 739397.24 | 1297980.64 | данные отсутствуют | данные отсутствуют |
| 2070 | 739397.23 | 1297980.65 | данные отсутствуют | данные отсутствуют |
| 2070 | 739397.23 | 1297980.65 | данные отсутствуют | данные отсутствуют |
| 2071 | 738031.56 | 1296507.61 | данные отсутствуют | данные отсутствуют |
| 2071 | 738031.56 | 1296507.61 | данные отсутствуют | данные отсутствуют |
| 2072 | 738031.51 | 1296507.6 | данные отсутствуют | данные отсутствуют |
| 2072 | 738031.51 | 1296507.6 | данные отсутствуют | данные отсутствуют |
| 2073 | 738031.49 | 1296507.58 | данные отсутствуют | данные отсутствуют |
| 2073 | 738031.49 | 1296507.58 | данные отсутствуют | данные отсутствуют |
| 2074 | 738029.94 | 1296505.95 | данные отсутствуют | данные отсутствуют |
| 2074 | 738029.94 | 1296505.95 | данные отсутствуют | данные отсутствуют |
| 2075 | 738029.93 | 1296505.93 | данные отсутствуют | данные отсутствуют |
| 2075 | 738029.93 | 1296505.93 | данные отсутствуют | данные отсутствуют |
| 2076 | 738029.92 | 1296505.88 | данные отсутствуют | данные отсутствуют |
| 2076 | 738029.92 | 1296505.88 | данные отсутствуют | данные отсутствуют |
| 2077 | 738029.93 | 1296505.83 | данные отсутствуют | данные отсутствуют |
| Государственный регистратор | | | ФГИС ЕГРН | |
| полное наименование должности | | | подпись | |
| | | | инициалы, фамилия | |

М.П.

Выписка из Единого государственного реестра недвижимости об объекте недвижимости
Сведения о частях земельного участка

| Земельный участок | | | | |
|--------------------------------|---------------|--------------------------------------|--|--|
| (вид объекта недвижимости) | | | | |
| Лист № __ Раздела 4.2 | | Всего листов раздела 4.2 : __ | | Всего разделов: __ |
| 30.09.2021 № 99/2021/420827280 | | | | |
| Кадастровый номер: | | | 02:22:000000:239 (единое землепользование) | |
| Номер точки | Координаты, м | | Описание закрепления на местности | Средняя квадратическая погрешность определения координат характерных точек границы части земельного участка, м |
| | X | Y | | |
| 1 | 2 | 3 | 4 | 5 |
| 2077 | 738029.93 | 1296505.83 | данные отсутствуют | данные отсутствуют |
| 2078 | 738029.95 | 1296505.81 | данные отсутствуют | данные отсутствуют |
| 2078 | 738029.95 | 1296505.81 | данные отсутствуют | данные отсутствуют |
| 2079 | 738031.58 | 1296504.28 | данные отсутствуют | данные отсутствуют |
| 2079 | 738031.58 | 1296504.28 | данные отсутствуют | данные отсутствуют |
| 2080 | 738031.6 | 1296504.26 | данные отсутствуют | данные отсутствуют |
| 2080 | 738031.6 | 1296504.26 | данные отсутствуют | данные отсутствуют |
| 2081 | 738031.65 | 1296504.25 | данные отсутствуют | данные отсутствуют |
| 2081 | 738031.65 | 1296504.25 | данные отсутствуют | данные отсутствуют |
| 2082 | 738031.7 | 1296504.26 | данные отсутствуют | данные отсутствуют |
| 2082 | 738031.7 | 1296504.26 | данные отсутствуют | данные отсутствуют |
| 2083 | 738031.73 | 1296504.28 | данные отсутствуют | данные отсутствуют |
| 2083 | 738031.73 | 1296504.28 | данные отсутствуют | данные отсутствуют |
| 2084 | 738033.26 | 1296505.91 | данные отсутствуют | данные отсутствуют |
| 2084 | 738033.26 | 1296505.91 | данные отсутствуют | данные отсутствуют |
| 2085 | 738033.27 | 1296505.93 | данные отсутствуют | данные отсутствуют |
| 2085 | 738033.27 | 1296505.93 | данные отсутствуют | данные отсутствуют |
| Государственный регистратор | | | ФГИС ЕГРН | |
| полное наименование должности | | | подпись | |
| | | | инициалы, фамилия | |

М.П.

Выписка из Единого государственного реестра недвижимости об объекте недвижимости
Сведения о частях земельного участка

| Земельный участок | | | | |
|--------------------------------|---------------|--------------------------------------|--|--|
| (вид объекта недвижимости) | | | | |
| Лист № __ Раздела 4.2 | | Всего листов раздела 4.2 : __ | | Всего разделов: __ |
| 30.09.2021 № 99/2021/420827280 | | | | |
| Кадастровый номер: | | | 02:22:000000:239 (единое землепользование) | |
| Номер точки | Координаты, м | | Описание закрепления на местности | Средняя квадратическая погрешность определения координат характерных точек границы части земельного участка, м |
| | X | Y | | |
| 1 | 2 | 3 | 4 | 5 |
| 2086 | 738033.29 | 1296505.98 | данные отсутствуют | данные отсутствуют |
| 2086 | 738033.29 | 1296505.98 | данные отсутствуют | данные отсутствуют |
| 2087 | 738033.27 | 1296506.03 | данные отсутствуют | данные отсутствуют |
| 2087 | 738033.27 | 1296506.03 | данные отсутствуют | данные отсутствуют |
| 2088 | 738033.26 | 1296506.05 | данные отсутствуют | данные отсутствуют |
| 2088 | 738033.26 | 1296506.05 | данные отсутствуют | данные отсутствуют |
| 2089 | 738031.63 | 1296507.58 | данные отсутствуют | данные отсутствуют |
| 2089 | 738031.63 | 1296507.58 | данные отсутствуют | данные отсутствуют |
| 2090 | 738031.61 | 1296507.6 | данные отсутствуют | данные отсутствуют |
| 2090 | 738031.61 | 1296507.6 | данные отсутствуют | данные отсутствуют |
| 2091 | 739307.28 | 1297882.99 | данные отсутствуют | данные отсутствуют |
| 2091 | 739307.28 | 1297882.99 | данные отсутствуют | данные отсутствуют |
| 2092 | 739307.23 | 1297882.98 | данные отсутствуют | данные отсутствуют |
| 2092 | 739307.23 | 1297882.98 | данные отсутствуют | данные отсутствуют |
| 2093 | 739307.2 | 1297882.96 | данные отсутствуют | данные отсутствуют |
| 2093 | 739307.2 | 1297882.96 | данные отсутствуют | данные отсутствуют |
| 2094 | 739305.7 | 1297881.31 | данные отсутствуют | данные отсутствуют |
| Государственный регистратор | | | ФГИС ЕГРН | |
| полное наименование должности | | | подпись | |
| | | | инициалы, фамилия | |

М.П.

| Земельный участок | | | | |
|---------------------------------|---------------|---|--|--|
| (вид объекта недвижимости) | | | | |
| Лист № _____ Раздела 4.2 | | Всего листов раздела 4.2 : _____ | | Всего разделов: _____ |
| 30.09.2021 № 99/2021/420827280 | | | | |
| Кадастровый номер: | | | 02:22:000000:239 (единое землепользование) | |
| Номер точки | Координаты, м | | Описание закрепления на местности | Средняя квадратическая погрешность определения координат характерных точек границы части земельного участка, м |
| | X | Y | | |
| 1 | 2 | 3 | 4 | 5 |
| 2094 | 739305.7 | 1297881.31 | данные отсутствуют | данные отсутствуют |
| 2095 | 739305.68 | 1297881.29 | данные отсутствуют | данные отсутствуют |
| 2095 | 739305.68 | 1297881.29 | данные отсутствуют | данные отсутствуют |
| 2096 | 739305.67 | 1297881.24 | данные отсутствуют | данные отсутствуют |
| 2096 | 739305.67 | 1297881.24 | данные отсутствуют | данные отсутствуют |
| 2097 | 739305.68 | 1297881.19 | данные отсутствуют | данные отсутствуют |
| 2097 | 739305.68 | 1297881.19 | данные отсутствуют | данные отсутствуют |
| 2098 | 739305.7 | 1297881.17 | данные отсутствуют | данные отсутствуют |
| 2098 | 739305.7 | 1297881.17 | данные отсутствуют | данные отсутствуют |
| 2099 | 739307.35 | 1297879.65 | данные отсутствуют | данные отсутствуют |
| 2099 | 739307.35 | 1297879.65 | данные отсутствуют | данные отсутствуют |
| 2100 | 739307.37 | 1297879.64 | данные отсутствуют | данные отсутствуют |
| 2100 | 739307.37 | 1297879.64 | данные отсутствуют | данные отсутствуют |
| 2101 | 739307.42 | 1297879.63 | данные отсутствуют | данные отсутствуют |
| 2101 | 739307.42 | 1297879.63 | данные отсутствуют | данные отсутствуют |
| 2102 | 739307.47 | 1297879.64 | данные отсутствуют | данные отсутствуют |
| 2102 | 739307.47 | 1297879.64 | данные отсутствуют | данные отсутствуют |
| Государственный регистратор | | | | ФГИС ЕГРН |
| полное наименование должности | | | подпись | инициалы, фамилия |

М.П.

| Земельный участок | | | | |
|---------------------------------|---------------|---|--|--|
| (вид объекта недвижимости) | | | | |
| Лист № _____ Раздела 4.2 | | Всего листов раздела 4.2 : _____ | | Всего разделов: _____ |
| 30.09.2021 № 99/2021/420827280 | | | | |
| Кадастровый номер: | | | 02:22:000000:239 (единое землепользование) | |
| Номер точки | Координаты, м | | Описание закрепления на местности | Средняя квадратическая погрешность определения координат характерных точек границы части земельного участка, м |
| | X | Y | | |
| 1 | 2 | 3 | 4 | 5 |
| 2103 | 739307.49 | 1297879.66 | данные отсутствуют | данные отсутствуют |
| 2103 | 739307.49 | 1297879.66 | данные отсутствуют | данные отсутствуют |
| 2105 | 739309.02 | 1297881.33 | данные отсутствуют | данные отсутствуют |
| 2105 | 739309.02 | 1297881.33 | данные отсутствуют | данные отсутствуют |
| 2106 | 739309.03 | 1297881.38 | данные отсутствуют | данные отсутствуют |
| 2106 | 739309.03 | 1297881.38 | данные отсутствуют | данные отсутствуют |
| 2107 | 739309.02 | 1297881.43 | данные отсутствуют | данные отсутствуют |
| 2107 | 739309.02 | 1297881.43 | данные отсутствуют | данные отсутствуют |
| 2109 | 739307.35 | 1297882.96 | данные отсутствуют | данные отсутствуют |
| 2109 | 739307.35 | 1297882.96 | данные отсутствуют | данные отсутствуют |
| 2110 | 739307.33 | 1297882.98 | данные отсутствуют | данные отсутствуют |
| 2110 | 739307.33 | 1297882.98 | данные отсутствуют | данные отсутствуют |
| 2111 | 738883.19 | 1297421.63 | данные отсутствуют | данные отсутствуют |
| 2111 | 738883.19 | 1297421.63 | данные отсутствуют | данные отсутствуют |
| 2112 | 738883.14 | 1297421.62 | данные отсутствуют | данные отсутствуют |
| 2112 | 738883.14 | 1297421.62 | данные отсутствуют | данные отсутствуют |
| 2113 | 738883.11 | 1297421.6 | данные отсутствуют | данные отсутствуют |
| Государственный регистратор | | | | ФГИС ЕГРН |
| полное наименование должности | | | подпись | инициалы, фамилия |

М.П.

Выписка из Единого государственного реестра недвижимости об объекте недвижимости
Сведения о частях земельного участка

| Земельный участок | | | | |
|--------------------------------|---------------|---------------------------------------|--|--|
| (вид объекта недвижимости) | | | | |
| Лист № ___ Раздела 4.2 | | Всего листов раздела 4.2 : ___ | | Всего разделов: ___ |
| 30.09.2021 № 99/2021/420827280 | | | | |
| Кадастровый номер: | | | 02:22:000000:239 (единое землепользование) | |
| Номер точки | Координаты, м | | Описание закрепления на местности | Средняя квадратическая погрешность определения координат характерных точек границы части земельного участка, м |
| | X | Y | | |
| 1 | 2 | 3 | 4 | 5 |
| 2113 | 738883.11 | 1297421.6 | данные отсутствуют | данные отсутствуют |
| 2114 | 738881.61 | 1297419.95 | данные отсутствуют | данные отсутствуют |
| 2114 | 738881.61 | 1297419.95 | данные отсутствуют | данные отсутствуют |
| 2115 | 738881.59 | 1297419.93 | данные отсутствуют | данные отсутствуют |
| 2115 | 738881.59 | 1297419.93 | данные отсутствуют | данные отсутствуют |
| 2116 | 738881.58 | 1297419.88 | данные отсутствуют | данные отсутствуют |
| 2116 | 738881.58 | 1297419.88 | данные отсутствуют | данные отсутствуют |
| 2117 | 738881.59 | 1297419.83 | данные отсутствуют | данные отсутствуют |
| 2117 | 738881.59 | 1297419.83 | данные отсутствуют | данные отсутствуют |
| 2118 | 738881.61 | 1297419.81 | данные отсутствуют | данные отсутствуют |
| 2118 | 738881.61 | 1297419.81 | данные отсутствуют | данные отсутствуют |
| 2119 | 738883.25 | 1297418.3 | данные отсутствуют | данные отсутствуют |
| 2119 | 738883.25 | 1297418.3 | данные отсутствуют | данные отсутствуют |
| 2120 | 738883.27 | 1297418.28 | данные отсутствуют | данные отсутствуют |
| 2120 | 738883.27 | 1297418.28 | данные отсутствуют | данные отсутствуют |
| 2121 | 738883.32 | 1297418.27 | данные отсутствуют | данные отсутствуют |
| 2121 | 738883.32 | 1297418.27 | данные отсутствуют | данные отсутствуют |
| Государственный регистратор | | | ФГИС ЕГРН | |
| полное наименование должности | | | подпись | |
| | | | инициалы, фамилия | |

М.П.

Выписка из Единого государственного реестра недвижимости об объекте недвижимости
Сведения о частях земельного участка

| Земельный участок | | | | |
|--------------------------------|---------------|---------------------------------------|--|--|
| (вид объекта недвижимости) | | | | |
| Лист № ___ Раздела 4.2 | | Всего листов раздела 4.2 : ___ | | Всего разделов: ___ |
| 30.09.2021 № 99/2021/420827280 | | | | |
| Кадастровый номер: | | | 02:22:000000:239 (единое землепользование) | |
| Номер точки | Координаты, м | | Описание закрепления на местности | Средняя квадратическая погрешность определения координат характерных точек границы части земельного участка, м |
| | X | Y | | |
| 1 | 2 | 3 | 4 | 5 |
| 2122 | 738883.37 | 1297418.28 | данные отсутствуют | данные отсутствуют |
| 2122 | 738883.37 | 1297418.28 | данные отсутствуют | данные отсутствуют |
| 2123 | 738883.39 | 1297418.3 | данные отсутствуют | данные отсутствуют |
| 2123 | 738883.39 | 1297418.3 | данные отсутствуют | данные отсутствуют |
| 2124 | 738884.91 | 1297419.95 | данные отсутствуют | данные отсутствуют |
| 2124 | 738884.91 | 1297419.95 | данные отсутствуют | данные отсутствуют |
| 2125 | 738884.93 | 1297419.97 | данные отсутствуют | данные отсутствуют |
| 2125 | 738884.93 | 1297419.97 | данные отсутствуют | данные отсутствуют |
| 2126 | 738884.94 | 1297420.02 | данные отсутствуют | данные отсутствуют |
| 2126 | 738884.94 | 1297420.02 | данные отсутствуют | данные отсутствуют |
| 2127 | 738884.93 | 1297420.07 | данные отсутствуют | данные отсутствуют |
| 2127 | 738884.93 | 1297420.07 | данные отсутствуют | данные отсутствуют |
| 2128 | 738884.91 | 1297420.09 | данные отсутствуют | данные отсутствуют |
| 2128 | 738884.91 | 1297420.09 | данные отсутствуют | данные отсутствуют |
| 2129 | 738883.26 | 1297421.6 | данные отсутствуют | данные отсутствуют |
| 2129 | 738883.26 | 1297421.6 | данные отсутствуют | данные отсутствуют |
| 2130 | 738883.24 | 1297421.62 | данные отсутствуют | данные отсутствуют |
| Государственный регистратор | | | ФГИС ЕГРН | |
| полное наименование должности | | | подпись | |
| | | | инициалы, фамилия | |

М.П.

| Земельный участок | | | | |
|---------------------------------|---------------|---|--|--|
| (вид объекта недвижимости) | | | | |
| Лист № _____ Раздела 4.2 | | Всего листов раздела 4.2 : _____ | | Всего разделов: _____ |
| 30.09.2021 № 99/2021/420827280 | | | | |
| Кадастровый номер: | | | 02:22:000000:239 (единое землепользование) | |
| Номер точки | Координаты, м | | Описание закрепления на местности | Средняя квадратическая погрешность определения координат характерных точек границы части земельного участка, м |
| | X | Y | | |
| 1 | 2 | 3 | 4 | 5 |
| 2130 | 738883.24 | 1297421.62 | данные отсутствуют | данные отсутствуют |
| 2131 | 738668.49 | 1297188.48 | данные отсутствуют | данные отсутствуют |
| 2132 | 738668.44 | 1297188.47 | данные отсутствуют | данные отсутствуют |
| 2133 | 738668.42 | 1297188.45 | данные отсутствуют | данные отсутствуют |
| 2134 | 738666.89 | 1297186.81 | данные отсутствуют | данные отсутствуют |
| 2134 | 738666.89 | 1297186.81 | данные отсутствуют | данные отсутствуют |
| 2135 | 738666.88 | 1297186.79 | данные отсутствуют | данные отсутствуют |
| 2135 | 738666.88 | 1297186.79 | данные отсутствуют | данные отсутствуют |
| 2136 | 738666.87 | 1297186.74 | данные отсутствуют | данные отсутствуют |
| 2136 | 738666.87 | 1297186.74 | данные отсутствуют | данные отсутствуют |
| 2137 | 738666.88 | 1297186.69 | данные отсутствуют | данные отсутствуют |
| 2137 | 738666.88 | 1297186.69 | данные отсутствуют | данные отсутствуют |
| 2138 | 738666.9 | 1297186.67 | данные отсутствуют | данные отсутствуют |
| 2138 | 738666.9 | 1297186.67 | данные отсутствуют | данные отсутствуют |
| 2139 | 738668.55 | 1297185.15 | данные отсутствуют | данные отсутствуют |
| 2139 | 738668.55 | 1297185.15 | данные отсутствуют | данные отсутствуют |
| 2140 | 738668.57 | 1297185.13 | данные отсутствуют | данные отсутствуют |
| Государственный регистратор | | | ФГИС ЕГРН | |
| полное наименование должности | | | подпись | |
| | | | инициалы, фамилия | |

М.П.

| Земельный участок | | | | |
|---------------------------------|---------------|---|--|--|
| (вид объекта недвижимости) | | | | |
| Лист № _____ Раздела 4.2 | | Всего листов раздела 4.2 : _____ | | Всего разделов: _____ |
| 30.09.2021 № 99/2021/420827280 | | | | |
| Кадастровый номер: | | | 02:22:000000:239 (единое землепользование) | |
| Номер точки | Координаты, м | | Описание закрепления на местности | Средняя квадратическая погрешность определения координат характерных точек границы части земельного участка, м |
| | X | Y | | |
| 1 | 2 | 3 | 4 | 5 |
| 2140 | 738668.57 | 1297185.13 | данные отсутствуют | данные отсутствуют |
| 2141 | 738668.62 | 1297185.12 | данные отсутствуют | данные отсутствуют |
| 2141 | 738668.62 | 1297185.12 | данные отсутствуют | данные отсутствуют |
| 2142 | 738668.67 | 1297185.13 | данные отсутствуют | данные отсутствуют |
| 2142 | 738668.67 | 1297185.13 | данные отсутствуют | данные отсутствуют |
| 2143 | 738668.69 | 1297185.15 | данные отсутствуют | данные отсутствуют |
| 2143 | 738668.69 | 1297185.15 | данные отсутствуют | данные отсутствуют |
| 2144 | 738670.2 | 1297186.8 | данные отсутствуют | данные отсутствуют |
| 2144 | 738670.2 | 1297186.8 | данные отсутствуют | данные отсутствуют |
| 2145 | 738670.22 | 1297186.82 | данные отсутствуют | данные отсутствуют |
| 2145 | 738670.22 | 1297186.82 | данные отсутствуют | данные отсутствуют |
| 2146 | 738670.23 | 1297186.87 | данные отсутствуют | данные отсутствуют |
| 2146 | 738670.23 | 1297186.87 | данные отсутствуют | данные отсутствуют |
| 2147 | 738670.22 | 1297186.92 | данные отсутствуют | данные отсутствуют |
| 2147 | 738670.22 | 1297186.92 | данные отсутствуют | данные отсутствуют |
| 2148 | 738670.2 | 1297186.94 | данные отсутствуют | данные отсутствуют |
| 2148 | 738670.2 | 1297186.94 | данные отсутствуют | данные отсутствуют |
| Государственный регистратор | | | ФГИС ЕГРН | |
| полное наименование должности | | | подпись | |
| | | | инициалы, фамилия | |

М.П.

Выписка из Единого государственного реестра недвижимости об объекте недвижимости
Сведения о частях земельного участка

| Земельный участок | | | | |
|---------------------------------|---------------|---|--|--|
| (вид объекта недвижимости) | | | | |
| Лист № _____ Раздела 4.2 | | Всего листов раздела 4.2 : _____ | | Всего разделов: _____ |
| 30.09.2021 № 99/2021/420827280 | | | | |
| Кадастровый номер: | | | 02:22:000000:239 (единое землепользование) | |
| Номер точки | Координаты, м | | Описание закрепления на местности | Средняя квадратическая погрешность определения координат характерных точек границы части земельного участка, м |
| | X | Y | | |
| 1 | 2 | 3 | 4 | 5 |
| 2149 | 738668.56 | 1297188.45 | данные отсутствуют | данные отсутствуют |
| 2149 | 738668.56 | 1297188.45 | данные отсутствуют | данные отсутствуют |
| 2150 | 738668.54 | 1297188.47 | данные отсутствуют | данные отсутствуют |
| 2150 | 738668.54 | 1297188.47 | данные отсутствуют | данные отсутствуют |
| 2151 | 738990.36 | 1297538.28 | данные отсутствуют | данные отсутствуют |
| 2151 | 738990.36 | 1297538.28 | данные отсутствуют | данные отсутствуют |
| 2152 | 738990.31 | 1297538.27 | данные отсутствуют | данные отсутствуют |
| 2152 | 738990.31 | 1297538.27 | данные отсутствуют | данные отсутствуют |
| 2153 | 738990.29 | 1297538.25 | данные отсутствуют | данные отсутствуют |
| 2153 | 738990.29 | 1297538.25 | данные отсутствуют | данные отсутствуют |
| 2154 | 738988.77 | 1297536.61 | данные отсутствуют | данные отсутствуют |
| 2154 | 738988.77 | 1297536.61 | данные отсутствуют | данные отсутствуют |
| 2155 | 738988.75 | 1297536.59 | данные отсутствуют | данные отсутствуют |
| 2155 | 738988.75 | 1297536.59 | данные отсутствуют | данные отсутствуют |
| 2156 | 738988.74 | 1297536.54 | данные отсутствуют | данные отсутствуют |
| 2156 | 738988.74 | 1297536.54 | данные отсутствуют | данные отсутствуют |
| 2157 | 738988.75 | 1297536.49 | данные отсутствуют | данные отсутствуют |
| Государственный регистратор | | | | ФГИС ЕГРН |
| полное наименование должности | | | подпись | инициалы, фамилия |

М.П.

Выписка из Единого государственного реестра недвижимости об объекте недвижимости
Сведения о частях земельного участка

| Земельный участок | | | | |
|---------------------------------|---------------|---|--|--|
| (вид объекта недвижимости) | | | | |
| Лист № _____ Раздела 4.2 | | Всего листов раздела 4.2 : _____ | | Всего разделов: _____ |
| 30.09.2021 № 99/2021/420827280 | | | | |
| Кадастровый номер: | | | 02:22:000000:239 (единое землепользование) | |
| Номер точки | Координаты, м | | Описание закрепления на местности | Средняя квадратическая погрешность определения координат характерных точек границы части земельного участка, м |
| | X | Y | | |
| 1 | 2 | 3 | 4 | 5 |
| 2157 | 738988.75 | 1297536.49 | данные отсутствуют | данные отсутствуют |
| 2158 | 738988.77 | 1297536.47 | данные отсутствуют | данные отсутствуют |
| 2158 | 738988.77 | 1297536.47 | данные отсутствуют | данные отсутствуют |
| 2159 | 738990.4 | 1297534.95 | данные отсутствуют | данные отсутствуют |
| 2159 | 738990.4 | 1297534.95 | данные отсутствуют | данные отсутствуют |
| 2160 | 738990.42 | 1297534.93 | данные отсутствуют | данные отсутствуют |
| 2160 | 738990.42 | 1297534.93 | данные отсутствуют | данные отсутствуют |
| 2161 | 738990.47 | 1297534.92 | данные отсутствуют | данные отсутствуют |
| 2161 | 738990.47 | 1297534.92 | данные отсутствуют | данные отсутствуют |
| 2162 | 738990.52 | 1297534.93 | данные отсутствуют | данные отсутствуют |
| 2162 | 738990.52 | 1297534.93 | данные отсутствуют | данные отсутствуют |
| 2163 | 738990.54 | 1297534.95 | данные отсутствуют | данные отсутствуют |
| 2163 | 738990.54 | 1297534.95 | данные отсутствуют | данные отсутствуют |
| 2164 | 738992.08 | 1297536.58 | данные отсутствуют | данные отсутствуют |
| 2164 | 738992.08 | 1297536.58 | данные отсутствуют | данные отсутствуют |
| 2165 | 738992.09 | 1297536.6 | данные отсутствуют | данные отсутствуют |
| 2165 | 738992.09 | 1297536.6 | данные отсутствуют | данные отсутствуют |
| Государственный регистратор | | | | ФГИС ЕГРН |
| полное наименование должности | | | подпись | инициалы, фамилия |

М.П.

| Земельный участок | | | | |
|---------------------------------|---------------|---|--|--|
| (вид объекта недвижимости) | | | | |
| Лист № _____ Раздела 4.2 | | Всего листов раздела 4.2 : _____ | | Всего разделов: _____ |
| 30.09.2021 № 99/2021/420827280 | | | | |
| Кадастровый номер: | | | 02:22:000000:239 (единое землепользование) | |
| Номер точки | Координаты, м | | Описание закрепления на местности | Средняя квадратическая погрешность определения координат характерных точек границы части земельного участка, м |
| | X | Y | | |
| 1 | 2 | 3 | 4 | 5 |
| 2166 | 738992.1 | 1297536.65 | данные отсутствуют | данные отсутствуют |
| 2166 | 738992.1 | 1297536.65 | данные отсутствуют | данные отсутствуют |
| 2167 | 738992.09 | 1297536.7 | данные отсутствуют | данные отсутствуют |
| 2167 | 738992.09 | 1297536.7 | данные отсутствуют | данные отсутствуют |
| 2168 | 738992.07 | 1297536.72 | данные отсутствуют | данные отсутствуют |
| 2168 | 738992.07 | 1297536.72 | данные отсутствуют | данные отсутствуют |
| 2169 | 738990.43 | 1297538.25 | данные отсутствуют | данные отсутствуют |
| 2169 | 738990.43 | 1297538.25 | данные отсутствуют | данные отсутствуют |
| 2170 | 738990.41 | 1297538.27 | данные отсутствуют | данные отсутствуют |
| 2170 | 738990.41 | 1297538.27 | данные отсутствуют | данные отсутствуют |
| 2171 | 739521.79 | 1298116.35 | данные отсутствуют | данные отсутствуют |
| 2171 | 739521.79 | 1298116.35 | данные отсутствуют | данные отсутствуют |
| 2172 | 739521.74 | 1298116.34 | данные отсутствуют | данные отсутствуют |
| 2172 | 739521.74 | 1298116.34 | данные отсутствуют | данные отсутствуют |
| 2173 | 739521.72 | 1298116.32 | данные отсутствуют | данные отсутствуют |
| 2173 | 739521.72 | 1298116.32 | данные отсутствуют | данные отсутствуют |
| 2174 | 739520.18 | 1298114.69 | данные отсутствуют | данные отсутствуют |
| Государственный регистратор | | | ФГИС ЕГРН | |
| полное наименование должности | | | подпись | |
| | | | инициалы, фамилия | |

М.П.

| Земельный участок | | | | |
|---------------------------------|---------------|---|--|--|
| (вид объекта недвижимости) | | | | |
| Лист № _____ Раздела 4.2 | | Всего листов раздела 4.2 : _____ | | Всего разделов: _____ |
| 30.09.2021 № 99/2021/420827280 | | | | |
| Кадастровый номер: | | | 02:22:000000:239 (единое землепользование) | |
| Номер точки | Координаты, м | | Описание закрепления на местности | Средняя квадратическая погрешность определения координат характерных точек границы части земельного участка, м |
| | X | Y | | |
| 1 | 2 | 3 | 4 | 5 |
| 2175 | 739520.17 | 1298114.67 | данные отсутствуют | данные отсутствуют |
| 2176 | 739520.16 | 1298114.62 | данные отсутствуют | данные отсутствуют |
| 2177 | 739520.17 | 1298114.57 | данные отсутствуют | данные отсутствуют |
| 2178 | 739520.19 | 1298114.55 | данные отсутствуют | данные отсутствуют |
| 2179 | 739521.82 | 1298113.02 | данные отсутствуют | данные отсутствуют |
| 2179 | 739521.82 | 1298113.02 | данные отсутствуют | данные отсутствуют |
| 2181 | 739521.89 | 1298112.99 | данные отсутствуют | данные отсутствуют |
| 2181 | 739521.89 | 1298112.99 | данные отсутствуют | данные отсутствуют |
| 2183 | 739521.96 | 1298113.02 | данные отсутствуют | данные отсутствуют |
| 2183 | 739521.96 | 1298113.02 | данные отсутствуют | данные отсутствуют |
| 2184 | 739523.49 | 1298114.65 | данные отсутствуют | данные отсутствуют |
| 2184 | 739523.49 | 1298114.65 | данные отсутствуют | данные отсутствуют |
| 2185 | 739523.51 | 1298114.67 | данные отсутствуют | данные отсутствуют |
| 2185 | 739523.51 | 1298114.67 | данные отсутствуют | данные отсутствуют |
| 2186 | 739523.52 | 1298114.72 | данные отсутствуют | данные отсутствуют |
| 2186 | 739523.52 | 1298114.72 | данные отсутствуют | данные отсутствуют |
| 2187 | 739523.51 | 1298114.77 | данные отсутствуют | данные отсутствуют |
| Государственный регистратор | | | ФГИС ЕГРН | |
| полное наименование должности | | | подпись | |
| | | | инициалы, фамилия | |

М.П.

Выписка из Единого государственного реестра недвижимости об объекте недвижимости
Сведения о частях земельного участка

| Земельный участок | | | | |
|---------------------------------|---------------|---|--|--|
| (вид объекта недвижимости) | | | | |
| Лист № _____ Раздела 4.2 | | Всего листов раздела 4.2 : _____ | | Всего разделов: _____ |
| 30.09.2021 № 99/2021/420827280 | | | | |
| Кадастровый номер: | | | 02:22:000000:239 (единое землепользование) | |
| Номер точки | Координаты, м | | Описание закрепления на местности | Средняя квадратическая погрешность определения координат характерных точек границы части земельного участка, м |
| | X | Y | | |
| 1 | 2 | 3 | 4 | 5 |
| 2187 | 739523.51 | 1298114.77 | данные отсутствуют | данные отсутствуют |
| 2188 | 739523.49 | 1298114.79 | данные отсутствуют | данные отсутствуют |
| 2188 | 739523.49 | 1298114.79 | данные отсутствуют | данные отсутствуют |
| 2189 | 739521.86 | 1298116.32 | данные отсутствуют | данные отсутствуют |
| 2189 | 739521.86 | 1298116.32 | данные отсутствуют | данные отсутствуют |
| 2190 | 739521.84 | 1298116.34 | данные отсутствуют | данные отсутствуют |
| 2190 | 739521.84 | 1298116.34 | данные отсутствуют | данные отсутствуют |
| 2191 | 739095.65 | 1297651.19 | данные отсутствуют | данные отсутствуют |
| 2191 | 739095.65 | 1297651.19 | данные отсутствуют | данные отсутствуют |
| 2192 | 739095.6 | 1297651.18 | данные отсутствуют | данные отсутствуют |
| 2192 | 739095.6 | 1297651.18 | данные отсутствуют | данные отсутствуют |
| 2193 | 739095.58 | 1297651.16 | данные отсутствуют | данные отсутствуют |
| 2193 | 739095.58 | 1297651.16 | данные отсутствуют | данные отсутствуют |
| 2194 | 739094.08 | 1297649.5 | данные отсутствуют | данные отсутствуют |
| 2194 | 739094.08 | 1297649.5 | данные отсутствуют | данные отсутствуют |
| 2195 | 739094.07 | 1297649.48 | данные отсутствуют | данные отсутствуют |
| 2195 | 739094.07 | 1297649.48 | данные отсутствуют | данные отсутствуют |
| Государственный регистратор | | | | ФГИС ЕГРН |
| полное наименование должности | | | подпись | инициалы, фамилия |

М.П.

Выписка из Единого государственного реестра недвижимости об объекте недвижимости
Сведения о частях земельного участка

| Земельный участок | | | | |
|---------------------------------|---------------|---|--|--|
| (вид объекта недвижимости) | | | | |
| Лист № _____ Раздела 4.2 | | Всего листов раздела 4.2 : _____ | | Всего разделов: _____ |
| 30.09.2021 № 99/2021/420827280 | | | | |
| Кадастровый номер: | | | 02:22:000000:239 (единое землепользование) | |
| Номер точки | Координаты, м | | Описание закрепления на местности | Средняя квадратическая погрешность определения координат характерных точек границы части земельного участка, м |
| | X | Y | | |
| 1 | 2 | 3 | 4 | 5 |
| 2196 | 739094.05 | 1297649.43 | данные отсутствуют | данные отсутствуют |
| 2196 | 739094.05 | 1297649.43 | данные отсутствуют | данные отсутствуют |
| 2197 | 739094.07 | 1297649.38 | данные отсутствуют | данные отсутствуют |
| 2197 | 739094.07 | 1297649.38 | данные отсутствуют | данные отсутствуют |
| 2198 | 739094.08 | 1297649.36 | данные отсутствуют | данные отсутствуют |
| 2198 | 739094.08 | 1297649.36 | данные отсутствуют | данные отсутствуют |
| 2199 | 739095.74 | 1297647.86 | данные отсутствуют | данные отсутствуют |
| 2199 | 739095.74 | 1297647.86 | данные отсутствуют | данные отсутствуют |
| 2200 | 739095.76 | 1297647.84 | данные отсутствуют | данные отсутствуют |
| 2200 | 739095.76 | 1297647.84 | данные отсутствуют | данные отсутствуют |
| 2201 | 739095.81 | 1297647.83 | данные отсутствуют | данные отсутствуют |
| 2201 | 739095.81 | 1297647.83 | данные отсутствуют | данные отсутствуют |
| 2202 | 739095.86 | 1297647.84 | данные отсутствуют | данные отсутствуют |
| 2202 | 739095.86 | 1297647.84 | данные отсутствуют | данные отсутствуют |
| 2203 | 739095.88 | 1297647.86 | данные отсутствуют | данные отсутствуют |
| 2203 | 739095.88 | 1297647.86 | данные отсутствуют | данные отсутствуют |
| 2204 | 739097.38 | 1297649.52 | данные отсутствуют | данные отсутствуют |
| Государственный регистратор | | | | ФГИС ЕГРН |
| полное наименование должности | | | подпись | инициалы, фамилия |

М.П.

| Земельный участок | | | | |
|---------------------------------|---------------|---|--|--|
| (вид объекта недвижимости) | | | | |
| Лист № _____ Раздела 4.2 | | Всего листов раздела 4.2 : _____ | | Всего разделов: _____ |
| 30.09.2021 № 99/2021/420827280 | | | | |
| Кадастровый номер: | | | 02:22:000000:239 (единое землепользование) | |
| Номер точки | Координаты, м | | Описание закрепления на местности | Средняя квадратическая погрешность определения координат характерных точек границы части земельного участка, м |
| | X | Y | | |
| 1 | 2 | 3 | 4 | 5 |
| 2204 | 739097.38 | 1297649.52 | данные отсутствуют | данные отсутствуют |
| 2205 | 739097.4 | 1297649.54 | данные отсутствуют | данные отсутствуют |
| 2205 | 739097.4 | 1297649.54 | данные отсутствуют | данные отсутствуют |
| 2206 | 739097.41 | 1297649.59 | данные отсутствуют | данные отсутствуют |
| 2206 | 739097.41 | 1297649.59 | данные отсутствуют | данные отсутствуют |
| 2207 | 739097.4 | 1297649.64 | данные отсутствуют | данные отсутствуют |
| 2207 | 739097.4 | 1297649.64 | данные отсутствуют | данные отсутствуют |
| 2208 | 739097.38 | 1297649.66 | данные отсутствуют | данные отсутствуют |
| 2208 | 739097.38 | 1297649.66 | данные отсутствуют | данные отсутствуют |
| 2209 | 739095.72 | 1297651.16 | данные отсутствуют | данные отсутствуют |
| 2209 | 739095.72 | 1297651.16 | данные отсутствуют | данные отсутствуют |
| 2210 | 739095.7 | 1297651.18 | данные отсутствуют | данные отсутствуют |
| 2210 | 739095.7 | 1297651.18 | данные отсутствуют | данные отсутствуют |
| 2211 | 738136.37 | 1296619.18 | данные отсутствуют | данные отсутствуют |
| 2211 | 738136.37 | 1296619.18 | данные отсутствуют | данные отсутствуют |
| 2212 | 738136.32 | 1296619.17 | данные отсутствуют | данные отсутствуют |
| 2212 | 738136.32 | 1296619.17 | данные отсутствуют | данные отсутствуют |
| Государственный регистратор | | | | ФГИС ЕГРН |
| полное наименование должности | | | подпись | инициалы, фамилия |

М.П.

| Земельный участок | | | | |
|---------------------------------|---------------|---|--|--|
| (вид объекта недвижимости) | | | | |
| Лист № _____ Раздела 4.2 | | Всего листов раздела 4.2 : _____ | | Всего разделов: _____ |
| 30.09.2021 № 99/2021/420827280 | | | | |
| Кадастровый номер: | | | 02:22:000000:239 (единое землепользование) | |
| Номер точки | Координаты, м | | Описание закрепления на местности | Средняя квадратическая погрешность определения координат характерных точек границы части земельного участка, м |
| | X | Y | | |
| 1 | 2 | 3 | 4 | 5 |
| 2213 | 738136.29 | 1296619.15 | данные отсутствуют | данные отсутствуют |
| 2213 | 738136.29 | 1296619.15 | данные отсутствуют | данные отсутствуют |
| 2214 | 738134.76 | 1296617.52 | данные отсутствуют | данные отсутствуют |
| 2214 | 738134.76 | 1296617.52 | данные отсутствуют | данные отсутствуют |
| 2215 | 738134.75 | 1296617.5 | данные отсутствуют | данные отсутствуют |
| 2215 | 738134.75 | 1296617.5 | данные отсутствуют | данные отсутствуют |
| 2216 | 738134.73 | 1296617.45 | данные отсутствуют | данные отсутствуют |
| 2216 | 738134.73 | 1296617.45 | данные отсутствуют | данные отсутствуют |
| 2217 | 738134.75 | 1296617.4 | данные отсутствуют | данные отсутствуют |
| 2217 | 738134.75 | 1296617.4 | данные отсутствуют | данные отсутствуют |
| 2218 | 738134.76 | 1296617.38 | данные отсутствуют | данные отсутствуют |
| 2218 | 738134.76 | 1296617.38 | данные отсутствуют | данные отсутствуют |
| 2219 | 738136.39 | 1296615.85 | данные отсутствуют | данные отсутствуют |
| 2219 | 738136.39 | 1296615.85 | данные отсутствуют | данные отсутствуют |
| 2220 | 738136.41 | 1296615.83 | данные отсутствуют | данные отсутствуют |
| 2220 | 738136.41 | 1296615.83 | данные отсутствуют | данные отсутствуют |
| 2221 | 738136.46 | 1296615.82 | данные отсутствуют | данные отсутствуют |
| Государственный регистратор | | | | ФГИС ЕГРН |
| полное наименование должности | | | подпись | инициалы, фамилия |

М.П.

Выписка из Единого государственного реестра недвижимости об объекте недвижимости
Сведения о частях земельного участка

| Земельный участок | | | | |
|--------------------------------|---------------|--------------------------------------|--|--|
| (вид объекта недвижимости) | | | | |
| Лист № __ Раздела 4.2 | | Всего листов раздела 4.2 : __ | | Всего разделов: __ |
| 30.09.2021 № 99/2021/420827280 | | | | |
| Кадастровый номер: | | | 02:22:000000:239 (единое землепользование) | |
| Номер точки | Координаты, м | | Описание закрепления на местности | Средняя квадратическая погрешность определения координат характерных точек границы части земельного участка, м |
| | X | Y | | |
| 1 | 2 | 3 | 4 | 5 |
| 2221 | 738136.46 | 1296615.82 | данные отсутствуют | данные отсутствуют |
| 2222 | 738136.51 | 1296615.83 | данные отсутствуют | данные отсутствуют |
| 2222 | 738136.51 | 1296615.83 | данные отсутствуют | данные отсутствуют |
| 2223 | 738136.53 | 1296615.85 | данные отсутствуют | данные отсутствуют |
| 2223 | 738136.53 | 1296615.85 | данные отсутствуют | данные отсутствуют |
| 2224 | 738138.06 | 1296617.47 | данные отсутствуют | данные отсутствуют |
| 2224 | 738138.06 | 1296617.47 | данные отсутствуют | данные отсутствуют |
| 2225 | 738138.08 | 1296617.49 | данные отсутствуют | данные отсутствуют |
| 2225 | 738138.08 | 1296617.49 | данные отсутствуют | данные отсутствуют |
| 2226 | 738138.09 | 1296617.54 | данные отсутствуют | данные отсутствуют |
| 2226 | 738138.09 | 1296617.54 | данные отсутствуют | данные отсутствуют |
| 2227 | 738138.08 | 1296617.59 | данные отсутствуют | данные отсутствуют |
| 2227 | 738138.08 | 1296617.59 | данные отсутствуют | данные отсутствуют |
| 2228 | 738138.06 | 1296617.61 | данные отсутствуют | данные отсутствуют |
| 2228 | 738138.06 | 1296617.61 | данные отсутствуют | данные отсутствуют |
| 2229 | 738136.44 | 1296619.15 | данные отсутствуют | данные отсутствуют |
| 2229 | 738136.44 | 1296619.15 | данные отсутствуют | данные отсутствуют |
| Государственный регистратор | | | ФГИС ЕГРН | |
| полное наименование должности | | | подпись | |
| | | | инициалы, фамилия | |

М.П.

Выписка из Единого государственного реестра недвижимости об объекте недвижимости
Сведения о частях земельного участка

| Земельный участок | | | | |
|--------------------------------|---------------|--------------------------------------|--|--|
| (вид объекта недвижимости) | | | | |
| Лист № __ Раздела 4.2 | | Всего листов раздела 4.2 : __ | | Всего разделов: __ |
| 30.09.2021 № 99/2021/420827280 | | | | |
| Кадастровый номер: | | | 02:22:000000:239 (единое землепользование) | |
| Номер точки | Координаты, м | | Описание закрепления на местности | Средняя квадратическая погрешность определения координат характерных точек границы части земельного участка, м |
| | X | Y | | |
| 1 | 2 | 3 | 4 | 5 |
| 2230 | 738136.42 | 1296619.17 | данные отсутствуют | данные отсутствуют |
| 2230 | 738136.42 | 1296619.17 | данные отсутствуют | данные отсутствуют |
| 2231 | 738562.89 | 1297073.66 | данные отсутствуют | данные отсутствуют |
| 2231 | 738562.89 | 1297073.66 | данные отсутствуют | данные отсутствуют |
| 2232 | 738562.84 | 1297073.65 | данные отсутствуют | данные отсутствуют |
| 2232 | 738562.84 | 1297073.65 | данные отсутствуют | данные отсутствуют |
| 2233 | 738562.82 | 1297073.63 | данные отсутствуют | данные отсутствуют |
| 2233 | 738562.82 | 1297073.63 | данные отсутствуют | данные отсутствуют |
| 2234 | 738561.31 | 1297071.98 | данные отсутствуют | данные отсутствуют |
| 2234 | 738561.31 | 1297071.98 | данные отсутствуют | данные отсутствуют |
| 2235 | 738561.29 | 1297071.96 | данные отсутствуют | данные отсутствуют |
| 2235 | 738561.29 | 1297071.96 | данные отсутствуют | данные отсутствуют |
| 2236 | 738561.28 | 1297071.91 | данные отсутствуют | данные отсутствуют |
| 2236 | 738561.28 | 1297071.91 | данные отсутствуют | данные отсутствуют |
| 2237 | 738561.29 | 1297071.86 | данные отсутствуют | данные отсутствуют |
| 2237 | 738561.29 | 1297071.86 | данные отсутствуют | данные отсутствуют |
| 2238 | 738561.31 | 1297071.84 | данные отсутствуют | данные отсутствуют |
| Государственный регистратор | | | ФГИС ЕГРН | |
| полное наименование должности | | | подпись | |
| | | | инициалы, фамилия | |

М.П.

| Земельный участок | | | | |
|---------------------------------|---------------|---|--|--|
| (вид объекта недвижимости) | | | | |
| Лист № _____ Раздела 4.2 | | Всего листов раздела 4.2 : _____ | | Всего разделов: _____ |
| 30.09.2021 № 99/2021/420827280 | | | | |
| Кадастровый номер: | | | 02:22:000000:239 (единое землепользование) | |
| Номер точки | Координаты, м | | Описание закрепления на местности | Средняя квадратическая погрешность определения координат характерных точек границы части земельного участка, м |
| | X | Y | | |
| 1 | 2 | 3 | 4 | 5 |
| 2238 | 738561.31 | 1297071.84 | данные отсутствуют | данные отсутствуют |
| 2239 | 738562.95 | 1297070.33 | данные отсутствуют | данные отсутствуют |
| 2239 | 738562.95 | 1297070.33 | данные отсутствуют | данные отсутствуют |
| 2240 | 738562.97 | 1297070.31 | данные отсутствуют | данные отсутствуют |
| 2240 | 738562.97 | 1297070.31 | данные отсутствуют | данные отсутствуют |
| 2241 | 738563.02 | 1297070.3 | данные отсутствуют | данные отсутствуют |
| 2241 | 738563.02 | 1297070.3 | данные отсутствуют | данные отсутствуют |
| 2242 | 738563.07 | 1297070.31 | данные отсутствуют | данные отсутствуют |
| 2242 | 738563.07 | 1297070.31 | данные отсутствуют | данные отсутствуют |
| 2243 | 738563.09 | 1297070.33 | данные отсутствуют | данные отсутствуют |
| 2243 | 738563.09 | 1297070.33 | данные отсутствуют | данные отсутствуют |
| 2244 | 738564.61 | 1297071.97 | данные отсутствуют | данные отсутствуют |
| 2244 | 738564.61 | 1297071.97 | данные отсутствуют | данные отсутствуют |
| 2245 | 738564.62 | 1297071.99 | данные отсутствуют | данные отсутствуют |
| 2245 | 738564.62 | 1297071.99 | данные отсутствуют | данные отсутствуют |
| 2246 | 738564.64 | 1297072.04 | данные отсутствуют | данные отсутствуют |
| 2246 | 738564.64 | 1297072.04 | данные отсутствуют | данные отсутствуют |
| Государственный регистратор | | | ФГИС ЕГРН | |
| полное наименование должности | | | подпись | |
| | | | инициалы, фамилия | |

М.П.

| Земельный участок | | | | |
|---------------------------------|---------------|---|--|--|
| (вид объекта недвижимости) | | | | |
| Лист № _____ Раздела 4.2 | | Всего листов раздела 4.2 : _____ | | Всего разделов: _____ |
| 30.09.2021 № 99/2021/420827280 | | | | |
| Кадастровый номер: | | | 02:22:000000:239 (единое землепользование) | |
| Номер точки | Координаты, м | | Описание закрепления на местности | Средняя квадратическая погрешность определения координат характерных точек границы части земельного участка, м |
| | X | Y | | |
| 1 | 2 | 3 | 4 | 5 |
| 2247 | 738564.62 | 1297072.09 | данные отсутствуют | данные отсутствуют |
| 2247 | 738564.62 | 1297072.09 | данные отсутствуют | данные отсутствуют |
| 2248 | 738564.61 | 1297072.11 | данные отсутствуют | данные отсутствуют |
| 2248 | 738564.61 | 1297072.11 | данные отсутствуют | данные отсутствуют |
| 2249 | 738562.96 | 1297073.63 | данные отсутствуют | данные отсутствуют |
| 2249 | 738562.96 | 1297073.63 | данные отсутствуют | данные отсутствуют |
| 2250 | 738562.94 | 1297073.65 | данные отсутствуют | данные отсутствуют |
| 2250 | 738562.94 | 1297073.65 | данные отсутствуют | данные отсутствуют |
| 2251 | 738781.34 | 1297311.33 | данные отсутствуют | данные отсутствуют |
| 2251 | 738781.34 | 1297311.33 | данные отсутствуют | данные отсутствуют |
| 2252 | 738781.29 | 1297311.32 | данные отсутствуют | данные отсутствуют |
| 2252 | 738781.29 | 1297311.32 | данные отсутствуют | данные отсутствуют |
| 2253 | 738781.27 | 1297311.3 | данные отсутствуют | данные отсутствуют |
| 2253 | 738781.27 | 1297311.3 | данные отсутствуют | данные отсутствуют |
| 2254 | 738779.75 | 1297309.66 | данные отсутствуют | данные отсутствуют |
| 2254 | 738779.75 | 1297309.66 | данные отсутствуют | данные отсутствуют |
| 2255 | 738779.74 | 1297309.64 | данные отсутствуют | данные отсутствуют |
| Государственный регистратор | | | ФГИС ЕГРН | |
| полное наименование должности | | | подпись | |
| | | | инициалы, фамилия | |

М.П.

Выписка из Единого государственного реестра недвижимости об объекте недвижимости
Сведения о частях земельного участка

| Земельный участок | | | | |
|--------------------------------|---------------|--------------------------------------|--|--|
| (вид объекта недвижимости) | | | | |
| Лист № __ Раздела <u>4.2</u> | | Всего листов раздела <u>4.2</u> : __ | | Всего разделов: __ |
| 30.09.2021 № 99/2021/420827280 | | | | |
| Кадастровый номер: | | | 02:22:000000:239 (единое землепользование) | |
| Номер точки | Координаты, м | | Описание закрепления на местности | Средняя квадратическая погрешность определения координат характерных точек границы части земельного участка, м |
| | X | Y | | |
| 1 | 2 | 3 | 4 | 5 |
| 2255 | 738779.74 | 1297309.64 | данные отсутствуют | данные отсутствуют |
| 2256 | 738779.72 | 1297309.59 | данные отсутствуют | данные отсутствуют |
| 2256 | 738779.72 | 1297309.59 | данные отсутствуют | данные отсутствуют |
| 2257 | 738779.74 | 1297309.54 | данные отсутствуют | данные отсутствуют |
| 2257 | 738779.74 | 1297309.54 | данные отсутствуют | данные отсутствуют |
| 2258 | 738779.75 | 1297309.52 | данные отсутствуют | данные отсутствуют |
| 2258 | 738779.75 | 1297309.52 | данные отсутствуют | данные отсутствуют |
| 2260 | 738781.42 | 1297307.98 | данные отсутствуют | данные отсутствуют |
| 2260 | 738781.42 | 1297307.98 | данные отсутствуют | данные отсутствуют |
| 2261 | 738781.47 | 1297307.97 | данные отсутствуют | данные отсутствуют |
| 2261 | 738781.47 | 1297307.97 | данные отсутствуют | данные отсутствуют |
| 2262 | 738781.52 | 1297307.98 | данные отсутствуют | данные отсутствуют |
| 2262 | 738781.52 | 1297307.98 | данные отсутствуют | данные отсутствуют |
| 2264 | 738783.05 | 1297309.65 | данные отсутствуют | данные отсутствуют |
| 2264 | 738783.05 | 1297309.65 | данные отсутствуют | данные отсутствуют |
| 2265 | 738783.06 | 1297309.67 | данные отсутствуют | данные отсутствуют |
| 2265 | 738783.06 | 1297309.67 | данные отсутствуют | данные отсутствуют |
| Государственный регистратор | | | | ФГИС ЕГРН |
| полное наименование должности | | | подпись | инициалы, фамилия |

М.П.

Раздел 4.2

Выписка из Единого государственного реестра недвижимости об объекте недвижимости
Сведения о частях земельного участка

| Земельный участок | | | | |
|--------------------------------|---------------|--------------------------------------|--|--|
| (вид объекта недвижимости) | | | | |
| Лист № __ Раздела <u>4.2</u> | | Всего листов раздела <u>4.2</u> : __ | | Всего разделов: __ |
| 30.09.2021 № 99/2021/420827280 | | | | |
| Кадастровый номер: | | | 02:22:000000:239 (единое землепользование) | |
| Номер точки | Координаты, м | | Описание закрепления на местности | Средняя квадратическая погрешность определения координат характерных точек границы части земельного участка, м |
| | X | Y | | |
| 1 | 2 | 3 | 4 | 5 |
| 2266 | 738783.08 | 1297309.72 | данные отсутствуют | данные отсутствуют |
| 2266 | 738783.08 | 1297309.72 | данные отсутствуют | данные отсутствуют |
| 2267 | 738783.06 | 1297309.77 | данные отсутствуют | данные отсутствуют |
| 2267 | 738783.06 | 1297309.77 | данные отсутствуют | данные отсутствуют |
| 2268 | 738783.05 | 1297309.79 | данные отсутствуют | данные отсутствуют |
| 2268 | 738783.05 | 1297309.79 | данные отсутствуют | данные отсутствуют |
| 2269 | 738781.41 | 1297311.3 | данные отсутствуют | данные отсутствуют |
| 2269 | 738781.41 | 1297311.3 | данные отсутствуют | данные отсутствуют |
| 2270 | 738781.39 | 1297311.32 | данные отсутствуют | данные отсутствуют |
| 2270 | 738781.39 | 1297311.32 | данные отсутствуют | данные отсутствуют |
| 2271 | 738351.33 | 1296846.65 | данные отсутствуют | данные отсутствуют |
| 2271 | 738351.33 | 1296846.65 | данные отсутствуют | данные отсутствуют |
| 2272 | 738351.28 | 1296846.64 | данные отсутствуют | данные отсутствуют |
| 2272 | 738351.28 | 1296846.64 | данные отсутствуют | данные отсутствуют |
| 2273 | 738351.26 | 1296846.62 | данные отсутствуют | данные отсутствуют |
| 2273 | 738351.26 | 1296846.62 | данные отсутствуют | данные отсутствуют |
| 2274 | 738349.73 | 1296844.99 | данные отсутствуют | данные отсутствуют |
| Государственный регистратор | | | | ФГИС ЕГРН |
| полное наименование должности | | | подпись | инициалы, фамилия |

М.П.

| Земельный участок | | | | |
|---------------------------------|---------------|---|--|--|
| (вид объекта недвижимости) | | | | |
| Лист № _____ Раздела 4.2 | | Всего листов раздела 4.2 : _____ | | Всего разделов: _____ |
| 30.09.2021 № 99/2021/420827280 | | | | |
| Кадастровый номер: | | | 02:22:000000:239 (единое землепользование) | |
| Номер точки | Координаты, м | | Описание закрепления на местности | Средняя квадратическая погрешность определения координат характерных точек границы части земельного участка, м |
| | X | Y | | |
| 1 | 2 | 3 | 4 | 5 |
| 2274 | 738349.73 | 1296844.99 | данные отсутствуют | данные отсутствуют |
| 2275 | 738349.71 | 1296844.97 | данные отсутствуют | данные отсутствуют |
| 2275 | 738349.71 | 1296844.97 | данные отсутствуют | данные отсутствуют |
| 2276 | 738349.7 | 1296844.92 | данные отсутствуют | данные отсутствуют |
| 2276 | 738349.7 | 1296844.92 | данные отсутствуют | данные отсутствуют |
| 2277 | 738349.71 | 1296844.87 | данные отсутствуют | данные отсутствуют |
| 2277 | 738349.71 | 1296844.87 | данные отсутствуют | данные отсутствуют |
| 2278 | 738349.73 | 1296844.85 | данные отсутствуют | данные отсутствуют |
| 2278 | 738349.73 | 1296844.85 | данные отсутствуют | данные отсутствуют |
| 2279 | 738351.36 | 1296843.32 | данные отсутствуют | данные отсутствуют |
| 2279 | 738351.36 | 1296843.32 | данные отсутствуют | данные отсутствуют |
| 2280 | 738351.38 | 1296843.3 | данные отсутствуют | данные отсутствуют |
| 2280 | 738351.38 | 1296843.3 | данные отсутствуют | данные отсутствуют |
| 2281 | 738351.43 | 1296843.29 | данные отсутствуют | данные отсутствуют |
| 2281 | 738351.43 | 1296843.29 | данные отсутствуют | данные отсутствуют |
| 2282 | 738351.48 | 1296843.3 | данные отсутствуют | данные отсутствуют |
| 2282 | 738351.48 | 1296843.3 | данные отсутствуют | данные отсутствуют |
| Государственный регистратор | | | ФГИС ЕГРН | |
| полное наименование должности | | | подпись | |
| | | | инициалы, фамилия | |

М.П.

| Земельный участок | | | | |
|---------------------------------|---------------|---|--|--|
| (вид объекта недвижимости) | | | | |
| Лист № _____ Раздела 4.2 | | Всего листов раздела 4.2 : _____ | | Всего разделов: _____ |
| 30.09.2021 № 99/2021/420827280 | | | | |
| Кадастровый номер: | | | 02:22:000000:239 (единое землепользование) | |
| Номер точки | Координаты, м | | Описание закрепления на местности | Средняя квадратическая погрешность определения координат характерных точек границы части земельного участка, м |
| | X | Y | | |
| 1 | 2 | 3 | 4 | 5 |
| 2283 | 738351.5 | 1296843.32 | данные отсутствуют | данные отсутствуют |
| 2283 | 738351.5 | 1296843.32 | данные отсутствуют | данные отсутствуют |
| 2284 | 738353.03 | 1296844.95 | данные отсутствуют | данные отсутствуют |
| 2284 | 738353.03 | 1296844.95 | данные отсутствуют | данные отсутствуют |
| 2285 | 738353.05 | 1296844.97 | данные отсутствуют | данные отсутствуют |
| 2285 | 738353.05 | 1296844.97 | данные отсутствуют | данные отсутствуют |
| 2286 | 738353.06 | 1296845.02 | данные отсутствуют | данные отсутствуют |
| 2286 | 738353.06 | 1296845.02 | данные отсутствуют | данные отсутствуют |
| 2287 | 738353.05 | 1296845.07 | данные отсутствуют | данные отсутствуют |
| 2287 | 738353.05 | 1296845.07 | данные отсутствуют | данные отсутствуют |
| 2288 | 738353.03 | 1296845.09 | данные отсутствуют | данные отсутствуют |
| 2288 | 738353.03 | 1296845.09 | данные отсутствуют | данные отсутствуют |
| 2289 | 738351.4 | 1296846.62 | данные отсутствуют | данные отсутствуют |
| 2289 | 738351.4 | 1296846.62 | данные отсутствуют | данные отсутствуют |
| 2290 | 738351.38 | 1296846.64 | данные отсутствуют | данные отсутствуют |
| 2290 | 738351.38 | 1296846.64 | данные отсутствуют | данные отсутствуют |
| 2291 | 737926.74 | 1296396.84 | данные отсутствуют | данные отсутствуют |
| Государственный регистратор | | | ФГИС ЕГРН | |
| полное наименование должности | | | подпись | |
| | | | инициалы, фамилия | |

М.П.

Выписка из Единого государственного реестра недвижимости об объекте недвижимости
Сведения о частях земельного участка

| Земельный участок | | | | |
|--------------------------------|---------------|---------------------------------------|--|--|
| (вид объекта недвижимости) | | | | |
| Лист № ___ Раздела 4.2 | | Всего листов раздела 4.2 : ___ | | Всего разделов: ___ |
| 30.09.2021 № 99/2021/420827280 | | | | |
| Кадастровый номер: | | | 02:22:000000:239 (единое землепользование) | |
| Номер точки | Координаты, м | | Описание закрепления на местности | Средняя квадратическая погрешность определения координат характерных точек границы части земельного участка, м |
| | X | Y | | |
| 1 | 2 | 3 | 4 | 5 |
| 2291 | 737926.74 | 1296396.84 | данные отсутствуют | данные отсутствуют |
| 2292 | 737926.69 | 1296396.83 | данные отсутствуют | данные отсутствуют |
| 2292 | 737926.69 | 1296396.83 | данные отсутствуют | данные отсутствуют |
| 2293 | 737926.67 | 1296396.81 | данные отсутствуют | данные отсутствуют |
| 2293 | 737926.67 | 1296396.81 | данные отсутствуют | данные отсутствуют |
| 2294 | 737925.13 | 1296395.19 | данные отсутствуют | данные отсутствуют |
| 2294 | 737925.13 | 1296395.19 | данные отсутствуют | данные отсутствуют |
| 2295 | 737925.11 | 1296395.17 | данные отсутствуют | данные отсутствуют |
| 2295 | 737925.11 | 1296395.17 | данные отсутствуют | данные отсутствуют |
| 2296 | 737925.1 | 1296395.12 | данные отсутствуют | данные отсутствуют |
| 2296 | 737925.1 | 1296395.12 | данные отсутствуют | данные отсутствуют |
| 2297 | 737925.11 | 1296395.07 | данные отсутствуют | данные отсутствуют |
| 2297 | 737925.11 | 1296395.07 | данные отсутствуют | данные отсутствуют |
| 2298 | 737925.13 | 1296395.05 | данные отсутствуют | данные отсутствуют |
| 2298 | 737925.13 | 1296395.05 | данные отсутствуют | данные отсутствуют |
| 2299 | 737926.76 | 1296393.51 | данные отсутствуют | данные отсутствуют |
| 2299 | 737926.76 | 1296393.51 | данные отсутствуют | данные отсутствуют |
| Государственный регистратор | | | ФГИС ЕГРН | |
| полное наименование должности | | | подпись | |
| | | | инициалы, фамилия | |

М.П.

Выписка из Единого государственного реестра недвижимости об объекте недвижимости
Сведения о частях земельного участка

| Земельный участок | | | | |
|--------------------------------|---------------|---------------------------------------|--|--|
| (вид объекта недвижимости) | | | | |
| Лист № ___ Раздела 4.2 | | Всего листов раздела 4.2 : ___ | | Всего разделов: ___ |
| 30.09.2021 № 99/2021/420827280 | | | | |
| Кадастровый номер: | | | 02:22:000000:239 (единое землепользование) | |
| Номер точки | Координаты, м | | Описание закрепления на местности | Средняя квадратическая погрешность определения координат характерных точек границы части земельного участка, м |
| | X | Y | | |
| 1 | 2 | 3 | 4 | 5 |
| 2300 | 737926.78 | 1296393.49 | данные отсутствуют | данные отсутствуют |
| 2300 | 737926.78 | 1296393.49 | данные отсутствуют | данные отсутствуют |
| 2301 | 737926.83 | 1296393.48 | данные отсутствуют | данные отсутствуют |
| 2301 | 737926.83 | 1296393.48 | данные отсутствуют | данные отсутствуют |
| 2302 | 737926.88 | 1296393.49 | данные отсутствуют | данные отсутствуют |
| 2302 | 737926.88 | 1296393.49 | данные отсутствуют | данные отсутствуют |
| 2303 | 737926.9 | 1296393.51 | данные отсутствуют | данные отсутствуют |
| 2303 | 737926.9 | 1296393.51 | данные отсутствуют | данные отсутствуют |
| 2304 | 737928.43 | 1296395.13 | данные отсутствуют | данные отсутствуют |
| 2304 | 737928.43 | 1296395.13 | данные отсутствуют | данные отсутствуют |
| 2305 | 737928.45 | 1296395.15 | данные отсутствуют | данные отсутствуют |
| 2305 | 737928.45 | 1296395.15 | данные отсутствуют | данные отсутствуют |
| 2306 | 737928.46 | 1296395.2 | данные отсутствуют | данные отсутствуют |
| 2306 | 737928.46 | 1296395.2 | данные отсутствуют | данные отсутствуют |
| 2307 | 737928.45 | 1296395.25 | данные отсутствуют | данные отсутствуют |
| 2307 | 737928.45 | 1296395.25 | данные отсутствуют | данные отсутствуют |
| 2308 | 737928.43 | 1296395.27 | данные отсутствуют | данные отсутствуют |
| Государственный регистратор | | | ФГИС ЕГРН | |
| полное наименование должности | | | подпись | |
| | | | инициалы, фамилия | |

М.П.

| Земельный участок | | | | |
|---------------------------------|---------------|---|--|--|
| (вид объекта недвижимости) | | | | |
| Лист № _____ Раздела 4.2 | | Всего листов раздела 4.2 : _____ | | Всего разделов: _____ |
| 30.09.2021 № 99/2021/420827280 | | | | |
| Кадастровый номер: | | | 02:22:000000:239 (единое землепользование) | |
| Номер точки | Координаты, м | | Описание закрепления на местности | Средняя квадратическая погрешность определения координат характерных точек границы части земельного участка, м |
| | X | Y | | |
| 1 | 2 | 3 | 4 | 5 |
| 2308 | 737928.43 | 1296395.27 | данные отсутствуют | данные отсутствуют |
| 2309 | 737926.81 | 1296396.81 | данные отсутствуют | данные отсутствуют |
| 2309 | 737926.81 | 1296396.81 | данные отсутствуют | данные отсутствуют |
| 2310 | 737926.79 | 1296396.83 | данные отсутствуют | данные отсутствуют |
| 2310 | 737926.79 | 1296396.83 | данные отсутствуют | данные отсутствуют |
| 2311 | 738244.31 | 1296733.71 | данные отсутствуют | данные отсутствуют |
| 2311 | 738244.31 | 1296733.71 | данные отсутствуют | данные отсутствуют |
| 2312 | 738244.26 | 1296733.7 | данные отсутствуют | данные отсутствуют |
| 2312 | 738244.26 | 1296733.7 | данные отсутствуют | данные отсутствуют |
| 2313 | 738244.24 | 1296733.68 | данные отсутствуют | данные отсутствуют |
| 2313 | 738244.24 | 1296733.68 | данные отсутствуют | данные отсутствуют |
| 2314 | 738242.7 | 1296732.06 | данные отсутствуют | данные отсутствуют |
| 2314 | 738242.7 | 1296732.06 | данные отсутствуют | данные отсутствуют |
| 2315 | 738242.68 | 1296732.04 | данные отсутствуют | данные отсутствуют |
| 2315 | 738242.68 | 1296732.04 | данные отсутствуют | данные отсутствуют |
| 2316 | 738242.67 | 1296731.99 | данные отсутствуют | данные отсутствуют |
| 2316 | 738242.67 | 1296731.99 | данные отсутствуют | данные отсутствуют |
| Государственный регистратор | | | | ФГИС ЕГРН |
| полное наименование должности | | | подпись | инициалы, фамилия |

М.П.

| Земельный участок | | | | |
|---------------------------------|---------------|---|--|--|
| (вид объекта недвижимости) | | | | |
| Лист № _____ Раздела 4.2 | | Всего листов раздела 4.2 : _____ | | Всего разделов: _____ |
| 30.09.2021 № 99/2021/420827280 | | | | |
| Кадастровый номер: | | | 02:22:000000:239 (единое землепользование) | |
| Номер точки | Координаты, м | | Описание закрепления на местности | Средняя квадратическая погрешность определения координат характерных точек границы части земельного участка, м |
| | X | Y | | |
| 1 | 2 | 3 | 4 | 5 |
| 2317 | 738242.68 | 1296731.94 | данные отсутствуют | данные отсутствуют |
| 2317 | 738242.68 | 1296731.94 | данные отсутствуют | данные отсутствуют |
| 2318 | 738242.7 | 1296731.92 | данные отсутствуют | данные отсутствуют |
| 2318 | 738242.7 | 1296731.92 | данные отсутствуют | данные отсутствуют |
| 2319 | 738244.32 | 1296730.38 | данные отсутствуют | данные отсутствуют |
| 2319 | 738244.32 | 1296730.38 | данные отсутствуют | данные отсутствуют |
| 2320 | 738244.34 | 1296730.36 | данные отсутствуют | данные отсутствуют |
| 2320 | 738244.34 | 1296730.36 | данные отсутствуют | данные отсутствуют |
| 2321 | 738244.39 | 1296730.35 | данные отсутствуют | данные отсутствуют |
| 2321 | 738244.39 | 1296730.35 | данные отсутствуют | данные отсутствуют |
| 2322 | 738244.44 | 1296730.36 | данные отсутствуют | данные отсутствуют |
| 2322 | 738244.44 | 1296730.36 | данные отсутствуют | данные отсутствуют |
| 2323 | 738244.46 | 1296730.38 | данные отсутствуют | данные отсутствуют |
| 2323 | 738244.46 | 1296730.38 | данные отсутствуют | данные отсутствуют |
| 2325 | 738246.01 | 1296732.02 | данные отсутствуют | данные отсутствуют |
| 2325 | 738246.01 | 1296732.02 | данные отсутствуют | данные отсутствуют |
| 2326 | 738246.03 | 1296732.07 | данные отсутствуют | данные отсутствуют |
| Государственный регистратор | | | | ФГИС ЕГРН |
| полное наименование должности | | | подпись | инициалы, фамилия |

М.П.

Выписка из Единого государственного реестра недвижимости об объекте недвижимости
Сведения о частях земельного участка

| Земельный участок | | | | |
|---------------------------------|---------------|---|--|--|
| (вид объекта недвижимости) | | | | |
| Лист № _____ Раздела 4.2 | | Всего листов раздела 4.2 : _____ | | Всего разделов: _____ |
| 30.09.2021 № 99/2021/420827280 | | | | |
| Кадастровый номер: | | | 02:22:000000:239 (единое землепользование) | |
| Номер точки | Координаты, м | | Описание закрепления на местности | Средняя квадратическая погрешность определения координат характерных точек границы части земельного участка, м |
| | X | Y | | |
| 1 | 2 | 3 | 4 | 5 |
| 2326 | 738246.03 | 1296732.07 | данные отсутствуют | данные отсутствуют |
| 2327 | 738246.01 | 1296732.12 | данные отсутствуют | данные отсутствуют |
| 2327 | 738246.01 | 1296732.12 | данные отсутствуют | данные отсутствуют |
| 2329 | 738244.38 | 1296733.68 | данные отсутствуют | данные отсутствуют |
| 2329 | 738244.38 | 1296733.68 | данные отсутствуют | данные отсутствуют |
| 2330 | 738244.36 | 1296733.7 | данные отсутствуют | данные отсутствуют |
| 2330 | 738244.36 | 1296733.7 | данные отсутствуют | данные отсутствуют |
| 2331 | 739201.67 | 1297768.19 | данные отсутствуют | данные отсутствуют |
| 2331 | 739201.67 | 1297768.19 | данные отсутствуют | данные отсутствуют |
| 2332 | 739201.62 | 1297768.18 | данные отсутствуют | данные отсутствуют |
| 2332 | 739201.62 | 1297768.18 | данные отсутствуют | данные отсутствуют |
| 2333 | 739201.6 | 1297768.16 | данные отсутствуют | данные отсутствуют |
| 2333 | 739201.6 | 1297768.16 | данные отсутствуют | данные отсутствуют |
| 2334 | 739200.09 | 1297766.52 | данные отсутствуют | данные отсутствуют |
| 2334 | 739200.09 | 1297766.52 | данные отсутствуют | данные отсутствуют |
| 2335 | 739200.07 | 1297766.5 | данные отсутствуют | данные отсутствуют |
| 2335 | 739200.07 | 1297766.5 | данные отсутствуют | данные отсутствуют |
| Государственный регистратор | | | | ФГИС ЕГРН |
| полное наименование должности | | | подпись | инициалы, фамилия |

М.П.

Раздел 4.2

Выписка из Единого государственного реестра недвижимости об объекте недвижимости
Сведения о частях земельного участка

| Земельный участок | | | | |
|---------------------------------|---------------|---|--|--|
| (вид объекта недвижимости) | | | | |
| Лист № _____ Раздела 4.2 | | Всего листов раздела 4.2 : _____ | | Всего разделов: _____ |
| 30.09.2021 № 99/2021/420827280 | | | | |
| Кадастровый номер: | | | 02:22:000000:239 (единое землепользование) | |
| Номер точки | Координаты, м | | Описание закрепления на местности | Средняя квадратическая погрешность определения координат характерных точек границы части земельного участка, м |
| | X | Y | | |
| 1 | 2 | 3 | 4 | 5 |
| 2336 | 739200.06 | 1297766.45 | данные отсутствуют | данные отсутствуют |
| 2336 | 739200.06 | 1297766.45 | данные отсутствуют | данные отсутствуют |
| 2337 | 739200.07 | 1297766.4 | данные отсутствуют | данные отсутствуют |
| 2337 | 739200.07 | 1297766.4 | данные отсутствуют | данные отсутствуют |
| 2338 | 739200.09 | 1297766.38 | данные отсутствуют | данные отсутствуют |
| 2338 | 739200.09 | 1297766.38 | данные отсутствуют | данные отсутствуют |
| 2339 | 739201.73 | 1297764.87 | данные отсутствуют | данные отсутствуют |
| 2339 | 739201.73 | 1297764.87 | данные отсутствуют | данные отсутствуют |
| 2340 | 739201.75 | 1297764.85 | данные отсутствуют | данные отсутствуют |
| 2340 | 739201.75 | 1297764.85 | данные отсутствуют | данные отсутствуют |
| 2341 | 739201.8 | 1297764.84 | данные отсутствуют | данные отсутствуют |
| 2341 | 739201.8 | 1297764.84 | данные отсутствуют | данные отсутствуют |
| 2342 | 739201.85 | 1297764.85 | данные отсутствуют | данные отсутствуют |
| 2342 | 739201.85 | 1297764.85 | данные отсутствуют | данные отсутствуют |
| 2343 | 739201.87 | 1297764.87 | данные отсутствуют | данные отсутствуют |
| 2343 | 739201.87 | 1297764.87 | данные отсутствуют | данные отсутствуют |
| 2344 | 739203.39 | 1297766.51 | данные отсутствуют | данные отсутствуют |
| Государственный регистратор | | | | ФГИС ЕГРН |
| полное наименование должности | | | подпись | инициалы, фамилия |

М.П.

| Земельный участок | | | | |
|---------------------------------|---------------|---|--|--|
| (вид объекта недвижимости) | | | | |
| Лист № _____ Раздела 4.2 | | Всего листов раздела 4.2 : _____ | | Всего разделов: _____ |
| 30.09.2021 № 99/2021/420827280 | | | | |
| Кадастровый номер: | | | 02:22:000000:239 (единое землепользование) | |
| Номер точки | Координаты, м | | Описание закрепления на местности | Средняя квадратическая погрешность определения координат характерных точек границы части земельного участка, м |
| | X | Y | | |
| 1 | 2 | 3 | 4 | 5 |
| 2344 | 739203.39 | 1297766.51 | данные отсутствуют | данные отсутствуют |
| 2345 | 739203.41 | 1297766.53 | данные отсутствуют | данные отсутствуют |
| 2345 | 739203.41 | 1297766.53 | данные отсутствуют | данные отсутствуют |
| 2346 | 739203.42 | 1297766.58 | данные отсутствуют | данные отсутствуют |
| 2346 | 739203.42 | 1297766.58 | данные отсутствуют | данные отсутствуют |
| 2347 | 739203.41 | 1297766.63 | данные отсутствуют | данные отсутствуют |
| 2347 | 739203.41 | 1297766.63 | данные отсутствуют | данные отсутствуют |
| 2348 | 739203.39 | 1297766.65 | данные отсутствуют | данные отсутствуют |
| 2348 | 739203.39 | 1297766.65 | данные отсутствуют | данные отсутствуют |
| 2349 | 739201.74 | 1297768.16 | данные отсутствуют | данные отсутствуют |
| 2349 | 739201.74 | 1297768.16 | данные отсутствуют | данные отсутствуют |
| 2350 | 739201.72 | 1297768.18 | данные отсутствуют | данные отсутствуют |
| 2350 | 739201.72 | 1297768.18 | данные отсутствуют | данные отсутствуют |
| 2351 | 739471.24 | 1298050.59 | данные отсутствуют | данные отсутствуют |
| 2351 | 739471.24 | 1298050.59 | данные отсутствуют | данные отсутствуют |
| 2352 | 739475.66 | 1298055.49 | данные отсутствуют | данные отсутствуют |
| 2353 | 739468.75 | 1298056.94 | данные отсутствуют | данные отсутствуют |
| Государственный регистратор | | | | ФГИС ЕГРН |
| полное наименование должности | | | подпись | инициалы, фамилия |

М.П.

| Земельный участок | | | | |
|---------------------------------|---------------|---|--|--|
| (вид объекта недвижимости) | | | | |
| Лист № _____ Раздела 4.2 | | Всего листов раздела 4.2 : _____ | | Всего разделов: _____ |
| 30.09.2021 № 99/2021/420827280 | | | | |
| Кадастровый номер: | | | 02:22:000000:239 (единое землепользование) | |
| Номер точки | Координаты, м | | Описание закрепления на местности | Средняя квадратическая погрешность определения координат характерных точек границы части земельного участка, м |
| | X | Y | | |
| 1 | 2 | 3 | 4 | 5 |
| 2353 | 739468.75 | 1298056.94 | данные отсутствуют | данные отсутствуют |
| 2368 | 737342.33 | 1298023.04 | данные отсутствуют | данные отсутствуют |
| 2371 | 737248.67 | 1298229.1 | данные отсутствуют | данные отсутствуют |
| 2372 | 737194.39 | 1298258.7 | данные отсутствуют | данные отсутствуют |
| 2373 | 737168.91 | 1298293.78 | данные отсутствуют | данные отсутствуют |
| 2374 | 737131.59 | 1298346.89 | данные отсутствуют | данные отсутствуют |
| 2374 | 737131.59 | 1298346.89 | данные отсутствуют | данные отсутствуют |
| 2375 | 737032.63 | 1298483.43 | данные отсутствуют | данные отсутствуют |
| 2375 | 737032.63 | 1298483.43 | данные отсутствуют | данные отсутствуют |
| 2479 | 738485.98 | 1299053.58 | данные отсутствуют | данные отсутствуют |
| 2480 | 738394.03 | 1299185.77 | данные отсутствуют | данные отсутствуют |
| 2481 | 738426.53 | 1299215.5 | данные отсутствуют | данные отсутствуют |
| 2482 | 738248.48 | 1299416.65 | данные отсутствуют | данные отсутствуют |
| 2502 | 738790.12 | 1299882.73 | данные отсутствуют | данные отсутствуют |
| 2503 | 738778.23 | 1299879.49 | данные отсутствуют | данные отсутствуют |
| 2505 | 738634.1 | 1299889.52 | данные отсутствуют | данные отсутствуют |
| 2507 | 738481.4 | 1299811.33 | данные отсутствуют | данные отсутствуют |
| Государственный регистратор | | | | ФГИС ЕГРН |
| полное наименование должности | | | подпись | инициалы, фамилия |

М.П.

Выписка из Единого государственного реестра недвижимости об объекте недвижимости
Сведения о частях земельного участка

| Земельный участок | | | | |
|--------------------------------|---------------|---------------------------------------|--|--|
| (вид объекта недвижимости) | | | | |
| Лист № ___ Раздела 4.2 | | Всего листов раздела 4.2 : ___ | | Всего разделов: ___ |
| 30.09.2021 № 99/2021/420827280 | | | | |
| Кадастровый номер: | | | 02:22:000000:239 (единое землепользование) | |
| Номер точки | Координаты, м | | Описание закрепления на местности | Средняя квадратическая погрешность определения координат характерных точек границы части земельного участка, м |
| | X | Y | | |
| 1 | 2 | 3 | 4 | 5 |
| 2513 | 738360.63 | 1299606.95 | данные отсутствуют | данные отсутствуют |
| 2515 | 738384.48 | 1299572.08 | данные отсутствуют | данные отсутствуют |
| 2516 | 738385.45 | 1299571.22 | данные отсутствуют | данные отсутствуют |
| 2517 | 738386.09 | 1299570.3 | данные отсутствуют | данные отсутствуют |
| 2518 | 738398.79 | 1299554.12 | данные отсутствуют | данные отсутствуют |
| 2525 | 738515.27 | 1299407.12 | данные отсутствуют | данные отсутствуют |
| 2525 | 738515.27 | 1299407.12 | данные отсутствуют | данные отсутствуют |
| 2526 | 738537.89 | 1299379.03 | данные отсутствуют | данные отсутствуют |
| 2529 | 738675.71 | 1299431.33 | данные отсутствуют | данные отсутствуют |
| 2534 | 738205.85 | 1299763.65 | данные отсутствуют | данные отсутствуют |
| 2535 | 738207.71 | 1299764.89 | данные отсутствуют | данные отсутствуют |
| 2536 | 738206.46 | 1299766.75 | данные отсутствуют | данные отсутствуют |
| 2537 | 738204.6 | 1299765.51 | данные отсутствуют | данные отсутствуют |
| 2538 | 738236.68 | 1299717.46 | данные отсутствуют | данные отсутствуют |
| 2539 | 738238.55 | 1299718.69 | данные отсутствуют | данные отсутствуют |
| 2540 | 738237.32 | 1299720.56 | данные отсутствуют | данные отсутствуют |
| 2541 | 738235.45 | 1299719.33 | данные отсутствуют | данные отсутствуют |
| Государственный регистратор | | | | ФГИС ЕГРН |
| полное наименование должности | | | подпись | инициалы, фамилия |

М.П.

Выписка из Единого государственного реестра недвижимости об объекте недвижимости
Сведения о частях земельного участка

| Земельный участок | | | | |
|--------------------------------|---------------|---------------------------------------|--|--|
| (вид объекта недвижимости) | | | | |
| Лист № ___ Раздела 4.2 | | Всего листов раздела 4.2 : ___ | | Всего разделов: ___ |
| 30.09.2021 № 99/2021/420827280 | | | | |
| Кадастровый номер: | | | 02:22:000000:239 (единое землепользование) | |
| Номер точки | Координаты, м | | Описание закрепления на местности | Средняя квадратическая погрешность определения координат характерных точек границы части земельного участка, м |
| | X | Y | | |
| 1 | 2 | 3 | 4 | 5 |
| 2542 | 738294.01 | 1299623.48 | данные отсутствуют | данные отсутствуют |
| 2542 | 738294.01 | 1299623.48 | данные отсутствуют | данные отсутствуют |
| 2543 | 738295.62 | 1299630.13 | данные отсутствуют | данные отсутствуют |
| 2543 | 738295.62 | 1299630.13 | данные отсутствуют | данные отсутствуют |
| 2544 | 738303.27 | 1299629.77 | данные отсутствуют | данные отсутствуют |
| 2544 | 738303.27 | 1299629.77 | данные отсутствуют | данные отсутствуют |
| 2545 | 738303.36 | 1299631.76 | данные отсутствуют | данные отсутствуют |
| 2545 | 738303.36 | 1299631.76 | данные отсутствуют | данные отсутствуют |
| 2546 | 738295.55 | 1299632.14 | данные отсутствуют | данные отсутствуют |
| 2546 | 738295.55 | 1299632.14 | данные отсутствуют | данные отсутствуют |
| 2547 | 738295.1 | 1299632.68 | данные отсутствуют | данные отсутствуют |
| 2547 | 738295.1 | 1299632.68 | данные отсутствуют | данные отсутствуют |
| 2548 | 738291.32 | 1299638.95 | данные отсутствуют | данные отсутствуют |
| 2549 | 738289.61 | 1299637.91 | данные отсутствуют | данные отсутствуют |
| 2550 | 738293.43 | 1299631.58 | данные отсутствуют | данные отсутствуют |
| 2550 | 738293.43 | 1299631.58 | данные отсутствуют | данные отсутствуют |
| 2551 | 738293.73 | 1299630.83 | данные отсутствуют | данные отсутствуют |
| Государственный регистратор | | | | ФГИС ЕГРН |
| полное наименование должности | | | подпись | инициалы, фамилия |

М.П.

| Земельный участок | | | | |
|---------------------------------|---------------|---|--|--|
| (вид объекта недвижимости) | | | | |
| Лист № _____ Раздела 4.2 | | Всего листов раздела 4.2 : _____ | | Всего разделов: _____ |
| 30.09.2021 № 99/2021/420827280 | | | | |
| Кадастровый номер: | | | 02:22:000000:239 (единое землепользование) | |
| Номер точки | Координаты, м | | Описание закрепления на местности | Средняя квадратическая погрешность определения координат характерных точек границы части земельного участка, м |
| | X | Y | | |
| 1 | 2 | 3 | 4 | 5 |
| 2551 | 738293.73 | 1299630.83 | данные отсутствуют | данные отсутствуют |
| 2552 | 738292.07 | 1299623.95 | данные отсутствуют | данные отсутствуют |
| 2552 | 738292.07 | 1299623.95 | данные отсутствуют | данные отсутствуют |
| 2557 | 738336.91 | 1299591.54 | данные отсутствуют | данные отсутствуют |
| 2559 | 738333.05 | 1299596.85 | данные отсутствуют | данные отсутствуют |
| 2559 | 738333.05 | 1299596.85 | данные отсутствуют | данные отсутствуют |
| 2560 | 738332.84 | 1299597.07 | данные отсутствуют | данные отсутствуют |
| 2560 | 738332.84 | 1299597.07 | данные отсутствуют | данные отсутствуют |
| 2563 | 738330.84 | 1299597.78 | данные отсутствуют | данные отсутствуют |
| 2563 | 738330.84 | 1299597.78 | данные отсутствуют | данные отсутствуют |
| 2564 | 738323.05 | 1299599.72 | данные отсутствуют | данные отсутствуют |
| 2564 | 738323.05 | 1299599.72 | данные отсутствуют | данные отсутствуют |
| 2565 | 738322.56 | 1299597.78 | данные отсутствуют | данные отсутствуют |
| 2566 | 738331.1 | 1299595.65 | данные отсутствуют | данные отсутствуют |
| 2566 | 738331.1 | 1299595.65 | данные отсутствуют | данные отсутствуют |
| 2567 | 738332.02 | 1299595.13 | данные отсутствуют | данные отсутствуют |
| 2567 | 738332.02 | 1299595.13 | данные отсутствуют | данные отсутствуют |
| Государственный регистратор | | | | ФГИС ЕГРН |
| полное наименование должности | | | подпись | инициалы, фамилия |

М.П.

| Земельный участок | | | | |
|---------------------------------|---------------|---|--|--|
| (вид объекта недвижимости) | | | | |
| Лист № _____ Раздела 4.2 | | Всего листов раздела 4.2 : _____ | | Всего разделов: _____ |
| 30.09.2021 № 99/2021/420827280 | | | | |
| Кадастровый номер: | | | 02:22:000000:239 (единое землепользование) | |
| Номер точки | Координаты, м | | Описание закрепления на местности | Средняя квадратическая погрешность определения координат характерных точек границы части земельного участка, м |
| | X | Y | | |
| 1 | 2 | 3 | 4 | 5 |
| 2568 | 738516.08 | 1299383.6 | данные отсутствуют | данные отсутствуют |
| 2568 | 738516.08 | 1299383.6 | данные отсутствуют | данные отсутствуют |
| 2569 | 738517.66 | 1299382.38 | данные отсутствуют | данные отсутствуют |
| 2569 | 738517.66 | 1299382.38 | данные отсутствуют | данные отсутствуют |
| 2570 | 738522.23 | 1299388.37 | данные отсутствуют | данные отсутствуют |
| 2571 | 738522.41 | 1299388.56 | данные отсутствуют | данные отсутствуют |
| 2572 | 738529.24 | 1299385.4 | данные отсутствуют | данные отсутствуют |
| 2573 | 738530.08 | 1299387.22 | данные отсутствуют | данные отсутствуют |
| 2574 | 738522.93 | 1299390.53 | данные отсутствуют | данные отсутствуют |
| 2575 | 738521.34 | 1299397.72 | данные отсутствуют | данные отсутствуют |
| 2575 | 738521.34 | 1299397.72 | данные отсутствуют | данные отсутствуют |
| 2576 | 738519.39 | 1299397.29 | данные отсутствуют | данные отсутствуют |
| 2576 | 738519.39 | 1299397.29 | данные отсутствуют | данные отсутствуют |
| 2577 | 738520.94 | 1299390.26 | данные отсутствуют | данные отсутствуют |
| 2578 | 738520.66 | 1299389.62 | данные отсутствуют | данные отсутствуют |
| 2579 | 738506.38 | 1299313.16 | данные отсутствуют | данные отсутствуют |
| 2579 | 738506.38 | 1299313.16 | данные отсутствуют | данные отсутствуют |
| Государственный регистратор | | | | ФГИС ЕГРН |
| полное наименование должности | | | подпись | инициалы, фамилия |

М.П.

| Земельный участок | | | | |
|--------------------------------|---------------|--------------------------------------|--|--|
| (вид объекта недвижимости) | | | | |
| Лист № __ Раздела <u>4.2</u> | | Всего листов раздела <u>4.2</u> : __ | | Всего разделов: __ |
| 30.09.2021 № 99/2021/420827280 | | | | |
| Кадастровый номер: | | | 02:22:000000:239 (единое землепользование) | |
| Номер точки | Координаты, м | | Описание закрепления на местности | Средняя квадратическая погрешность определения координат характерных точек границы части земельного участка, м |
| | X | Y | | |
| 1 | 2 | 3 | 4 | 5 |
| 2580 | 738506.88 | 1299315.34 | данные отсутствуют | данные отсутствуют |
| 2580 | 738506.88 | 1299315.34 | данные отсутствуют | данные отсутствуют |
| 2581 | 738504.7 | 1299315.84 | данные отсутствуют | данные отсутствуют |
| 2581 | 738504.7 | 1299315.84 | данные отсутствуют | данные отсутствуют |
| 2582 | 738504.2 | 1299313.66 | данные отсутствуют | данные отсутствуют |
| 2582 | 738504.2 | 1299313.66 | данные отсутствуют | данные отсутствуют |
| 2583 | 745264.28 | 1296502.49 | данные отсутствуют | данные отсутствуют |
| 2584 | 745263.41 | 1296534.97 | данные отсутствуют | данные отсутствуют |
| 2585 | 744994.09 | 1296824.22 | данные отсутствуют | данные отсутствуют |
| 2586 | 744735.51 | 1297102.09 | данные отсутствуют | данные отсутствуют |
| 2587 | 744552.12 | 1297253.68 | данные отсутствуют | данные отсутствуют |
| 2588 | 744357.14 | 1297416.63 | данные отсутствуют | данные отсутствуют |
| 2589 | 744348.29 | 1297395.62 | данные отсутствуют | данные отсутствуют |
| 2590 | 744538.37 | 1297237.15 | данные отсутствуют | данные отсутствуют |
| 2591 | 744720.73 | 1297086.41 | данные отсутствуют | данные отсутствуют |
| 2592 | 744978.36 | 1296809.57 | данные отсутствуют | данные отсутствуют |
| 2593 | 742756.27 | 1299535.64 | данные отсутствуют | данные отсутствуют |
| Государственный регистратор | | | ФГИС ЕГРН | |
| полное наименование должности | | | подпись | |
| | | | инициалы, фамилия | |

М.П.

Раздел 4.2

| Земельный участок | | | | |
|--------------------------------|---------------|--------------------------------------|--|--|
| (вид объекта недвижимости) | | | | |
| Лист № __ Раздела <u>4.2</u> | | Всего листов раздела <u>4.2</u> : __ | | Всего разделов: __ |
| 30.09.2021 № 99/2021/420827280 | | | | |
| Кадастровый номер: | | | 02:22:000000:239 (единое землепользование) | |
| Номер точки | Координаты, м | | Описание закрепления на местности | Средняя квадратическая погрешность определения координат характерных точек границы части земельного участка, м |
| | X | Y | | |
| 1 | 2 | 3 | 4 | 5 |
| 2594 | 742766.99 | 1299554.51 | данные отсутствуют | данные отсутствуют |
| 2595 | 742762.98 | 1299557.58 | данные отсутствуют | данные отсутствуют |
| 2596 | 742752.06 | 1299538.86 | данные отсутствуют | данные отсутствуют |
| 2597 | 742760.63 | 1299559.39 | данные отсутствуют | данные отсутствуют |
| 2598 | 742745.83 | 1299570.73 | данные отсутствуют | данные отсутствуют |
| 2599 | 742533.93 | 1299737.14 | данные отсутствуют | данные отсутствуют |
| 2600 | 742487.93 | 1299776.24 | данные отсутствуют | данные отсутствуют |
| 2601 | 742392.78 | 1299808.78 | данные отсутствуют | данные отсутствуют |
| 2602 | 742329.09 | 1299807.03 | данные отсутствуют | данные отсутствуют |
| 2603 | 742351.92 | 1299800.01 | данные отсутствуют | данные отсутствуют |
| 2604 | 742477.15 | 1299757.18 | данные отсутствуют | данные отсутствуют |
| 2605 | 742520.33 | 1299720.48 | данные отсутствуют | данные отсутствуют |
| 2606 | 742732.63 | 1299553.76 | данные отсутствуют | данные отсутствуют |
| 2607 | 742751.02 | 1299539.66 | данные отсутствуют | данные отсутствуют |
| 2608 | 741369.6 | 1300183.07 | данные отсутствуют | данные отсутствуют |
| 2609 | 741373.46 | 1300186.81 | данные отсутствуют | данные отсутствуют |
| 2610 | 741384.56 | 1300195.43 | данные отсутствуют | данные отсутствуют |
| Государственный регистратор | | | ФГИС ЕГРН | |
| полное наименование должности | | | подпись | |
| | | | инициалы, фамилия | |

М.П.

| Земельный участок | | | | |
|---------------------------------|---------------|---|--|--|
| (вид объекта недвижимости) | | | | |
| Лист № _____ Раздела 4.2 | | Всего листов раздела 4.2 : _____ | | Всего разделов: _____ |
| 30.09.2021 № 99/2021/420827280 | | | | |
| Кадастровый номер: | | | 02:22:000000:239 (единое землепользование) | |
| Номер точки | Координаты, м | | Описание закрепления на местности | Средняя квадратическая погрешность определения координат характерных точек границы части земельного участка, м |
| | X | Y | | |
| 1 | 2 | 3 | 4 | 5 |
| 2611 | 741340.82 | 1300196.7 | данные отсутствуют | данные отсутствуют |
| 2612 | 741345.14 | 1300194.65 | данные отсутствуют | данные отсутствуют |
| 2613 | 741347.05 | 1300193.75 | данные отсутствуют | данные отсутствуют |
| 2614 | 738784.82 | 1299887.22 | данные отсутствуют | данные отсутствуют |
| 2615 | 738769.94 | 1299883.24 | данные отсутствуют | данные отсутствуют |
| 2616 | 738672.46 | 1299429.24 | данные отсутствуют | данные отсутствуют |
| 2617 | 738673.53 | 1299429.16 | данные отсутствуют | данные отсутствуют |
| 2618 | 738425.69 | 1299753.12 | данные отсутствуют | данные отсутствуют |
| 2619 | 738589.28 | 1299860.19 | данные отсутствуют | данные отсутствуют |
| 2620 | 738576.52 | 1299863.62 | данные отсутствуют | данные отсутствуют |
| 2621 | 738578.82 | 1299866.05 | данные отсутствуют | данные отсутствуют |
| 2622 | 738607.36 | 1299872.02 | данные отсутствуют | данные отсутствуют |
| 2623 | 738700.15 | 1299891.43 | данные отсутствуют | данные отсутствуют |
| 2624 | 738764.05 | 1299904.79 | данные отсутствуют | данные отсутствуют |
| 2625 | 738743.24 | 1299922.4 | данные отсутствуют | данные отсутствуют |
| 2626 | 738577.37 | 1299887.71 | данные отсутствуют | данные отсутствуют |
| 2627 | 738588.97 | 1299900.45 | данные отсутствуют | данные отсутствуют |
| Государственный регистратор | | | | ФГИС ЕГРН |
| полное наименование должности | | | подпись | инициалы, фамилия |

М.П.

| Земельный участок | | | | |
|---------------------------------|---------------|---|--|--|
| (вид объекта недвижимости) | | | | |
| Лист № _____ Раздела 4.2 | | Всего листов раздела 4.2 : _____ | | Всего разделов: _____ |
| 30.09.2021 № 99/2021/420827280 | | | | |
| Кадастровый номер: | | | 02:22:000000:239 (единое землепользование) | |
| Номер точки | Координаты, м | | Описание закрепления на местности | Средняя квадратическая погрешность определения координат характерных точек границы части земельного участка, м |
| | X | Y | | |
| 1 | 2 | 3 | 4 | 5 |
| 2628 | 738599.22 | 1300044.88 | данные отсутствуют | данные отсутствуют |
| 2629 | 738578.91 | 1300062.26 | данные отсутствуют | данные отсутствуют |
| 2630 | 738568.05 | 1299909.42 | данные отсутствуют | данные отсутствуют |
| 2631 | 738480.01 | 1299812.75 | данные отсутствуют | данные отсутствуют |
| 2632 | 738435.2 | 1299763.57 | данные отсутствуют | данные отсутствуют |
| 2633 | 738399.37 | 1299178.1 | данные отсутствуют | данные отсутствуют |
| 2634 | 738413.62 | 1299190.55 | данные отсутствуют | данные отсутствуют |
| 2635 | 738456.1 | 1299224.1 | данные отсутствуют | данные отсутствуют |
| 2636 | 738512.36 | 1299271.51 | данные отсутствуют | данные отсутствуют |
| 2637 | 738507.96 | 1299323.68 | данные отсутствуют | данные отсутствуют |
| 2638 | 738519.15 | 1299384.33 | данные отсутствуют | данные отсутствуют |
| 2639 | 738519.96 | 1299388.69 | данные отсутствуют | данные отсутствуют |
| 2640 | 738520.56 | 1299391.99 | данные отсутствуют | данные отсутствуют |
| 2641 | 738521.5 | 1299397.03 | данные отсутствуют | данные отсутствуют |
| 2642 | 738521.85 | 1299398.95 | данные отсутствуют | данные отсутствуют |
| 2643 | 738498.1 | 1299388.74 | данные отсутствуют | данные отсутствуют |
| 2644 | 738486.29 | 1299324.75 | данные отсутствуют | данные отсутствуют |
| Государственный регистратор | | | | ФГИС ЕГРН |
| полное наименование должности | | | подпись | инициалы, фамилия |

М.П.

Выписка из Единого государственного реестра недвижимости об объекте недвижимости
Сведения о частях земельного участка

| Земельный участок | | | | |
|--------------------------------|---------------|--------------------------------------|--|--|
| (вид объекта недвижимости) | | | | |
| Лист № __ Раздела <u>4.2</u> | | Всего листов раздела <u>4.2</u> : __ | | Всего разделов: __ |
| 30.09.2021 № 99/2021/420827280 | | | | |
| Кадастровый номер: | | | 02:22:000000:239 (единое землепользование) | |
| Номер точки | Координаты, м | | Описание закрепления на местности | Средняя квадратическая погрешность определения координат характерных точек границы части земельного участка, м |
| | X | Y | | |
| 1 | 2 | 3 | 4 | 5 |
| 2645 | 738490.21 | 1299278.43 | данные отсутствуют | данные отсутствуют |
| 2646 | 738419.95 | 1299222.94 | данные отсутствуют | данные отсутствуют |
| 2647 | 738392.6 | 1299549.95 | данные отсутствуют | данные отсутствуют |
| 2648 | 738384.7 | 1299572.32 | данные отсутствуют | данные отсутствуют |
| 2649 | 738360.81 | 1299607.16 | данные отсутствуют | данные отсутствуют |
| 2650 | 738355.64 | 1299611.79 | данные отсутствуют | данные отсутствуют |
| 2651 | 738360.75 | 1299620.73 | данные отсутствуют | данные отсутствуют |
| 2652 | 738421.53 | 1299686.45 | данные отсутствуют | данные отсутствуют |
| 2653 | 738395.69 | 1299720.18 | данные отсутствуют | данные отсутствуют |
| 2654 | 738325.79 | 1299643.42 | данные отсутствуют | данные отсутствуют |
| 2655 | 738322.35 | 1299636.94 | данные отсутствуют | данные отсутствуют |
| 2656 | 738340.22 | 1299620.26 | данные отсутствуют | данные отсутствуют |
| 2657 | 738326 | 1299605 | данные отсутствуют | данные отсутствуют |
| 2658 | 738330.85 | 1299602.22 | данные отсутствуют | данные отсутствуют |
| 2659 | 738330.86 | 1299607 | данные отсутствуют | данные отсутствуют |
| 2659 | 738330.86 | 1299607 | данные отсутствуют | данные отсутствуют |
| 2659 | 738330.86 | 1299607 | данные отсутствуют | данные отсутствуют |
| Государственный регистратор | | | ФГИС ЕГРН | |
| полное наименование должности | | | подпись | |
| | | | инициалы, фамилия | |

М.П.

Выписка из Единого государственного реестра недвижимости об объекте недвижимости
Сведения о частях земельного участка

| Земельный участок | | | | |
|--------------------------------|---------------|--------------------------------------|--|--|
| (вид объекта недвижимости) | | | | |
| Лист № __ Раздела <u>4.2</u> | | Всего листов раздела <u>4.2</u> : __ | | Всего разделов: __ |
| 30.09.2021 № 99/2021/420827280 | | | | |
| Кадастровый номер: | | | 02:22:000000:239 (единое землепользование) | |
| Номер точки | Координаты, м | | Описание закрепления на местности | Средняя квадратическая погрешность определения координат характерных точек границы части земельного участка, м |
| | X | Y | | |
| 1 | 2 | 3 | 4 | 5 |
| 2660 | 738332.86 | 1299607 | данные отсутствуют | данные отсутствуют |
| 2660 | 738332.86 | 1299607 | данные отсутствуют | данные отсутствуют |
| 2660 | 738332.86 | 1299607 | данные отсутствуют | данные отсутствуют |
| 2661 | 738332.85 | 1299601.08 | данные отсутствуют | данные отсутствуют |
| 2662 | 738339.84 | 1299597.07 | данные отсутствуют | данные отсутствуют |
| 2663 | 737262.6 | 1298208.84 | данные отсутствуют | данные отсутствуют |
| 2664 | 737354.2 | 1298243.02 | данные отсутствуют | данные отсутствуют |
| 2665 | 737342.46 | 1298261.59 | данные отсутствуют | данные отсутствуют |
| 2666 | 737250.04 | 1298227.11 | данные отсутствуют | данные отсутствуют |
| 2667 | 737063.6 | 1298462.45 | данные отсутствуют | данные отсутствуют |
| 2668 | 737054.76 | 1298494.01 | данные отсутствуют | данные отсутствуют |
| 2669 | 737036.13 | 1298478.61 | данные отсутствуют | данные отсутствуют |
| 2670 | 737036.78 | 1298478.49 | данные отсутствуют | данные отсутствуют |
| 2671 | 737037.14 | 1298477.21 | данные отсутствуют | данные отсутствуют |
| 2672 | 737182.85 | 1298273.93 | данные отсутствуют | данные отсутствуют |
| 2673 | 737182.85 | 1298264.99 | данные отсутствуют | данные отсутствуют |
| 2674 | 737211.08 | 1298249.6 | данные отсутствуют | данные отсутствуют |
| Государственный регистратор | | | ФГИС ЕГРН | |
| полное наименование должности | | | подпись | |
| | | | инициалы, фамилия | |

М.П.

| Земельный участок | | | | |
|---------------------------------|---------------|---|--|--|
| (вид объекта недвижимости) | | | | |
| Лист № _____ Раздела 4.2 | | Всего листов раздела 4.2 : _____ | | Всего разделов: _____ |
| 30.09.2021 № 99/2021/420827280 | | | | |
| Кадастровый номер: | | | 02:22:000000:239 (единое землепользование) | |
| Номер точки | Координаты, м | | Описание закрепления на местности | Средняя квадратическая погрешность определения координат характерных точек границы части земельного участка, м |
| | X | Y | | |
| 1 | 2 | 3 | 4 | 5 |
| 2675 | 738512.3 | 1299271.46 | данные отсутствуют | данные отсутствуют |
| 2676 | 738521.18 | 1299310.05 | данные отсутствуют | данные отсутствуют |
| 2677 | 738541.08 | 1299378.95 | данные отсутствуют | данные отсутствуют |
| 2678 | 738540.8 | 1299381.26 | данные отсутствуют | данные отсутствуют |
| 2679 | 738497.92 | 1299388.54 | данные отсутствуют | данные отсутствуют |
| 2680 | 738505.84 | 1299379.47 | данные отсутствуют | данные отсутствуют |
| 2681 | 738488.39 | 1299319.04 | данные отсутствуют | данные отсутствуют |
| 2682 | 738469.05 | 1299235 | данные отсутствуют | данные отсутствуют |
| 2683 | 738467.44 | 1299080.23 | данные отсутствуют | данные отсутствуют |
| 2684 | 738477.08 | 1299119.99 | данные отсутствуют | данные отсутствуют |
| 2685 | 738449.87 | 1299152.07 | данные отсутствуют | данные отсутствуют |
| 2686 | 738441.49 | 1299117.53 | данные отсутствуют | данные отсутствуют |
| 2687 | 738488.97 | 1299053.61 | данные отсутствуют | данные отсутствуют |
| 2688 | 738469.93 | 1299076.65 | данные отсутствуют | данные отсутствуют |
| 2689 | 738368.2 | 1299533.48 | данные отсутствуют | данные отсутствуют |
| 2690 | 738396.68 | 1299552.7 | данные отсутствуют | данные отсутствуют |
| 2691 | 738344.46 | 1299609.95 | данные отсутствуют | данные отсутствуют |
| Государственный регистратор | | | | ФГИС ЕГРН |
| полное наименование должности | | | подпись | инициалы, фамилия |

М.П.

| Земельный участок | | | | |
|---------------------------------|---------------|---|--|--|
| (вид объекта недвижимости) | | | | |
| Лист № _____ Раздела 4.2 | | Всего листов раздела 4.2 : _____ | | Всего разделов: _____ |
| 30.09.2021 № 99/2021/420827280 | | | | |
| Кадастровый номер: | | | 02:22:000000:239 (единое землепользование) | |
| Номер точки | Координаты, м | | Описание закрепления на местности | Средняя квадратическая погрешность определения координат характерных точек границы части земельного участка, м |
| | X | Y | | |
| 1 | 2 | 3 | 4 | 5 |
| 2692 | 738329.08 | 1299608.32 | данные отсутствуют | данные отсутствуют |
| 2693 | 738321.3 | 1299599.96 | данные отсутствуют | данные отсутствуют |
| 2693 | 738321.3 | 1299599.96 | данные отсутствуют | данные отсутствуют |
| 2694 | 738317.51 | 1299603.47 | данные отсутствуют | данные отсутствуют |
| 2695 | 738319.24 | 1299587.13 | данные отсутствуют | данные отсутствуют |
| 2696 | 738322.57 | 1299597.78 | данные отсутствуют | данные отсутствуют |
| 2697 | 738338.1 | 1299593.16 | данные отсутствуют | данные отсутствуют |
| 2698 | 739475.67 | 1298055.49 | данные отсутствуют | данные отсутствуют |
| 2699 | 737807.69 | 1296257.31 | данные отсутствуют | данные отсутствуют |
| 2700 | 737860.7 | 1296310.68 | данные отсутствуют | данные отсутствуют |
| 2701 | 738039.68 | 1296498.45 | данные отсутствуют | данные отсутствуют |
| 2702 | 738251.96 | 1296725.76 | данные отсутствуют | данные отсутствуют |
| 2703 | 738455.23 | 1296954.15 | данные отсутствуют | данные отсутствуют |
| 2704 | 739463 | 1298064.13 | данные отсутствуют | данные отсутствуют |
| 2704 | 739463 | 1298064.13 | данные отсутствуют | данные отсутствуют |
| 2705 | 739531.66 | 1298137.17 | данные отсутствуют | данные отсутствуют |
| 2706 | 739511.25 | 1298114.38 | данные отсутствуют | данные отсутствуют |
| Государственный регистратор | | | | ФГИС ЕГРН |
| полное наименование должности | | | подпись | инициалы, фамилия |

М.П.

| Земельный участок | | | | |
|---------------------------------|---------------|---|--|--|
| (вид объекта недвижимости) | | | | |
| Лист № _____ Раздела 4.2 | | Всего листов раздела 4.2 : _____ | | Всего разделов: _____ |
| 30.09.2021 № 99/2021/420827280 | | | | |
| Кадастровый номер: | | | 02:22:000000:239 (единое землепользование) | |
| Номер точки | Координаты, м | | Описание закрепления на местности | Средняя квадратическая погрешность определения координат характерных точек границы части земельного участка, м |
| | X | Y | | |
| 1 | 2 | 3 | 4 | 5 |
| 2707 | 739470.9 | 1298073.36 | данные отсутствуют | данные отсутствуют |
| 2708 | 739455.56 | 1298088.24 | данные отсутствуют | данные отсутствуют |
| 2709 | 739433.01 | 1298062.75 | данные отсутствуют | данные отсутствуют |
| 2710 | 739447.25 | 1298048.94 | данные отсутствуют | данные отсутствуют |
| 2711 | 739367.77 | 1297965.53 | данные отсутствуют | данные отсутствуют |
| 2712 | 739106.78 | 1297679.6 | данные отсутствуют | данные отсутствуют |
| 2713 | 738685.86 | 1297221.1 | данные отсутствуют | данные отсутствуют |
| 2714 | 738565.88 | 1297092.81 | данные отсутствуют | данные отсутствуют |
| 2715 | 738504.92 | 1297029.22 | данные отсутствуют | данные отсутствуют |
| 2716 | 738372.09 | 1296886.23 | данные отсутствуют | данные отсутствуют |
| 2717 | 738306.34 | 1296811.78 | данные отсутствуют | данные отсутствуют |
| 2718 | 738079.43 | 1296569.24 | данные отсутствуют | данные отсутствуют |
| 2719 | 737809.93 | 1296271.17 | данные отсутствуют | данные отсутствуют |
| 2720 | 739521.84 | 1298113 | данные отсутствуют | данные отсутствуют |
| 2720 | 739521.84 | 1298113 | данные отсутствуют | данные отсутствуют |
| 2721 | 739520.2 | 1298114.55 | данные отсутствуют | данные отсутствуют |
| 2722 | 739520.18 | 1298114.57 | данные отсутствуют | данные отсутствуют |
| Государственный регистратор | | | ФГИС ЕГРН | |
| полное наименование должности | | | подпись | |
| | | | инициалы, фамилия | |

М.П.

| Земельный участок | | | | |
|---------------------------------|---------------|---|--|--|
| (вид объекта недвижимости) | | | | |
| Лист № _____ Раздела 4.2 | | Всего листов раздела 4.2 : _____ | | Всего разделов: _____ |
| 30.09.2021 № 99/2021/420827280 | | | | |
| Кадастровый номер: | | | 02:22:000000:239 (единое землепользование) | |
| Номер точки | Координаты, м | | Описание закрепления на местности | Средняя квадратическая погрешность определения координат характерных точек границы части земельного участка, м |
| | X | Y | | |
| 1 | 2 | 3 | 4 | 5 |
| 2723 | 739520.17 | 1298114.62 | данные отсутствуют | данные отсутствуют |
| 2724 | 739520.18 | 1298114.67 | данные отсутствуют | данные отсутствуют |
| 2725 | 739520.19 | 1298114.69 | данные отсутствуют | данные отсутствуют |
| 2726 | 739521.94 | 1298113 | данные отсутствуют | данные отсутствуют |
| 2726 | 739521.94 | 1298113 | данные отсутствуют | данные отсутствуют |
| 2727 | 739309 | 1297881.45 | данные отсутствуют | данные отсутствуют |
| 2727 | 739309 | 1297881.45 | данные отсутствуют | данные отсутствуют |
| 2728 | 739309 | 1297881.31 | данные отсутствуют | данные отсутствуют |
| 2728 | 739309 | 1297881.31 | данные отсутствуют | данные отсутствуют |
| 2729 | 738781.4 | 1297308 | данные отсутствуют | данные отсутствуют |
| 2729 | 738781.4 | 1297308 | данные отсутствуют | данные отсутствуют |
| 2730 | 738781.54 | 1297308 | данные отсутствуют | данные отсутствуют |
| 2730 | 738781.54 | 1297308 | данные отсутствуют | данные отсутствуют |
| 2731 | 738668.43 | 1297188.45 | данные отсутствуют | данные отсутствуют |
| 2732 | 738668.45 | 1297188.47 | данные отсутствуют | данные отсутствуют |
| 2733 | 738668.5 | 1297188.48 | данные отсутствуют | данные отсутствуют |
| 2734 | 738246 | 1296732.14 | данные отсутствуют | данные отсутствуют |
| Государственный регистратор | | | ФГИС ЕГРН | |
| полное наименование должности | | | подпись | |
| | | | инициалы, фамилия | |

М.П.

| Земельный участок | | | | |
|---------------------------------|---------------|---|--|--|
| (вид объекта недвижимости) | | | | |
| Лист № _____ Раздела 4.2 | | Всего листов раздела 4.2 : _____ | | Всего разделов: _____ |
| 30.09.2021 № 99/2021/420827280 | | | | |
| Кадастровый номер: | | | 02:22:000000:239 (единое землепользование) | |
| Номер точки | Координаты, м | | Описание закрепления на местности | Средняя квадратическая погрешность определения координат характерных точек границы части земельного участка, м |
| | X | Y | | |
| 1 | 2 | 3 | 4 | 5 |
| 2734 | 738246 | 1296732.14 | данные отсутствуют | данные отсутствуют |
| 2735 | 738246 | 1296732 | данные отсутствуют | данные отсутствуют |
| 2735 | 738246 | 1296732 | данные отсутствуют | данные отсутствуют |
| 2736 | 740666.8 | 1299331.9 | данные отсутствуют | данные отсутствуют |
| 2737 | 740883.91 | 1299590.47 | данные отсутствуют | данные отсутствуют |
| 2738 | 741359.56 | 1300187.73 | данные отсутствуют | данные отсутствуют |
| 2739 | 740894.99 | 1299632.26 | данные отсутствуют | данные отсутствуют |
| 2740 | 740860.84 | 1299588.4 | данные отсутствуют | данные отсутствуют |
| 2741 | 740838.56 | 1299563.2 | данные отсутствуют | данные отсутствуют |
| 2742 | 740652.3 | 1299354.19 | данные отсутствуют | данные отсутствуют |
| 2743 | 740528.97 | 1299221.46 | данные отсутствуют | данные отсутствуют |
| 2744 | 740399.62 | 1299085.28 | данные отсутствуют | данные отсутствуют |
| 2745 | 740263.74 | 1298933.76 | данные отсутствуют | данные отсутствуют |
| 2746 | 740126.75 | 1298791.88 | данные отсутствуют | данные отсутствуют |
| 2747 | 740039.77 | 1298694.91 | данные отсутствуют | данные отсутствуют |
| 2747 | 740039.77 | 1298694.91 | данные отсутствуют | данные отсутствуют |
| 2748 | 741351.55 | 1300185.52 | данные отсутствуют | данные отсутствуют |
| Государственный регистратор | | | | ФГИС ЕГРН |
| полное наименование должности | | | подпись | инициалы, фамилия |

М.П.

| Земельный участок | | | | |
|---------------------------------|---------------|---|--|--|
| (вид объекта недвижимости) | | | | |
| Лист № _____ Раздела 4.2 | | Всего листов раздела 4.2 : _____ | | Всего разделов: _____ |
| 30.09.2021 № 99/2021/420827280 | | | | |
| Кадастровый номер: | | | 02:22:000000:239 (единое землепользование) | |
| Номер точки | Координаты, м | | Описание закрепления на местности | Средняя квадратическая погрешность определения координат характерных точек границы части земельного участка, м |
| | X | Y | | |
| 1 | 2 | 3 | 4 | 5 |
| 2749 | 741345 | 1300193.38 | данные отсутствуют | данные отсутствуют |
| 2749 | 741345 | 1300193.38 | данные отсутствуют | данные отсутствуют |
| 2750 | 741261 | 1300095.27 | данные отсутствуют | данные отсутствуют |
| 2750 | 741261 | 1300095.27 | данные отсутствуют | данные отсутствуют |
| 2751 | 741179.3 | 1299979 | данные отсутствуют | данные отсутствуют |
| 2751 | 741179.3 | 1299979 | данные отсутствуют | данные отсутствуют |
| 2752 | 741178.79 | 1299982.27 | данные отсутствуют | данные отсутствуют |
| 2753 | 741178.82 | 1299982.3 | данные отсутствуют | данные отсутствуют |
| 2754 | 741178.87 | 1299982.31 | данные отсутствуют | данные отсутствуют |
| 2755 | 741178.92 | 1299982.3 | данные отсутствуют | данные отсутствуют |
| 2756 | 741178.93 | 1299982.29 | данные отсутствуют | данные отсутствуют |
| 2757 | 741089.04 | 1299862.49 | данные отсутствуют | данные отсутствуют |
| 2758 | 741089.07 | 1299862.46 | данные отсутствуют | данные отсутствуют |
| 2759 | 741089.08 | 1299862.41 | данные отсутствуют | данные отсутствуют |
| 2760 | 741089.07 | 1299862.36 | данные отсутствуют | данные отсутствуют |
| 2761 | 741089.06 | 1299862.35 | данные отсутствуют | данные отсутствуют |
| 2762 | 740769 | 1299467.25 | данные отсутствуют | данные отсутствуют |
| Государственный регистратор | | | | ФГИС ЕГРН |
| полное наименование должности | | | подпись | инициалы, фамилия |

М.П.

Выписка из Единого государственного реестра недвижимости об объекте недвижимости
Сведения о частях земельного участка

| Земельный участок | | | | |
|--------------------------------|---------------|--------------------------------------|--|--|
| (вид объекта недвижимости) | | | | |
| Лист № __ Раздела 4.2 | | Всего листов раздела 4.2 : __ | | Всего разделов: __ |
| 30.09.2021 № 99/2021/420827280 | | | | |
| Кадастровый номер: | | | 02:22:000000:239 (единое землепользование) | |
| Номер точки | Координаты, м | | Описание закрепления на местности | Средняя квадратическая погрешность определения координат характерных точек границы части земельного участка, м |
| | X | Y | | |
| 1 | 2 | 3 | 4 | 5 |
| 2762 | 740769 | 1299467.25 | данные отсутствуют | данные отсутствуют |
| 2763 | 740450.49 | 1299119 | данные отсутствуют | данные отсутствуют |
| 2763 | 740450.49 | 1299119 | данные отсутствуют | данные отсутствуют |
| 2764 | 740344.79 | 1299008 | данные отсутствуют | данные отсутствуют |
| 2764 | 740344.79 | 1299008 | данные отсутствуют | данные отсутствуют |
| 2765 | 740346.35 | 1299009.71 | данные отсутствуют | данные отсутствуют |
| 2766 | 740346.37 | 1299009.73 | данные отсутствуют | данные отсутствуют |
| 2767 | 740346.42 | 1299009.74 | данные отсутствуют | данные отсутствуют |
| 2768 | 740346.47 | 1299009.73 | данные отсутствуют | данные отсутствуют |
| 2769 | 740241.12 | 1298895 | данные отсутствуют | данные отсутствуют |
| 2769 | 740241.12 | 1298895 | данные отсутствуют | данные отсутствуют |
| 2770 | 740244.43 | 1298895.28 | данные отсутствуют | данные отсутствуют |
| 2771 | 740244.45 | 1298895.25 | данные отсутствуют | данные отсутствуют |
| 2772 | 740244.46 | 1298895.2 | данные отсутствуют | данные отсутствуют |
| 2773 | 740244.45 | 1298895.15 | данные отсутствуют | данные отсутствуют |
| 2774 | 740244.44 | 1298895.13 | данные отсутствуют | данные отсутствуют |
| 2775 | 740136 | 1298782.39 | данные отсутствуют | данные отсутствуют |
| Государственный регистратор | | | ФГИС ЕГРН | |
| полное наименование должности | | | подпись | |
| | | | инициалы, фамилия | |

М.П.

Выписка из Единого государственного реестра недвижимости об объекте недвижимости
Сведения о частях земельного участка

| Земельный участок | | | | |
|--------------------------------|---------------|--------------------------------------|--|--|
| (вид объекта недвижимости) | | | | |
| Лист № __ Раздела 4.2 | | Всего листов раздела 4.2 : __ | | Всего разделов: __ |
| 30.09.2021 № 99/2021/420827280 | | | | |
| Кадастровый номер: | | | 02:22:000000:239 (единое землепользование) | |
| Номер точки | Координаты, м | | Описание закрепления на местности | Средняя квадратическая погрешность определения координат характерных точек границы части земельного участка, м |
| | X | Y | | |
| 1 | 2 | 3 | 4 | 5 |
| 2775 | 740136 | 1298782.39 | данные отсутствуют | данные отсутствуют |
| 2776 | 740136 | 1298782.49 | данные отсутствуют | данные отсутствуют |
| 2776 | 740136 | 1298782.49 | данные отсутствуют | данные отсутствуют |
| 2777 | 740024.73 | 1298678.13 | данные отсутствуют | данные отсутствуют |
| 2778 | 740008.24 | 1298658.26 | данные отсутствуют | данные отсутствуют |
| 2779 | 738297.88 | 1299621.66 | данные отсутствуют | данные отсутствуют |
| 2780 | 738296.77 | 1299622.69 | данные отсутствуют | данные отсутствуют |
| 2780 | 738296.77 | 1299622.69 | данные отсутствуют | данные отсутствуют |
| 2781 | 738308.81 | 1299635.42 | данные отсутствуют | данные отсутствуют |
| 2782 | 738221.6 | 1299774.66 | данные отсутствуют | данные отсутствуют |
| 2783 | 738204.38 | 1299800.96 | данные отсутствуют | данные отсутствуют |
| 2784 | 738180.41 | 1299775.52 | данные отсутствуют | данные отсутствуют |
| 2785 | 738192.87 | 1299756.47 | данные отсутствуют | данные отсутствуют |
| 2786 | 738282.95 | 1299612.68 | данные отсутствуют | данные отсутствуют |
| 2787 | 736703.59 | 1299059.34 | данные отсутствуют | данные отсутствуют |
| 2788 | 736696.01 | 1299059.78 | данные отсутствуют | данные отсутствуют |
| 2789 | 736651.95 | 1299160.31 | данные отсутствуют | данные отсутствуют |
| Государственный регистратор | | | ФГИС ЕГРН | |
| полное наименование должности | | | подпись | |
| | | | инициалы, фамилия | |

М.П.

| Земельный участок | | | | |
|--------------------------------|---------------|--------------------------------------|--|--|
| (вид объекта недвижимости) | | | | |
| Лист № __ Раздела 4.2 | | Всего листов раздела 4.2 : __ | | Всего разделов: __ |
| 30.09.2021 № 99/2021/420827280 | | | | |
| Кадастровый номер: | | | 02:22:000000:239 (единое землепользование) | |
| Номер точки | Координаты, м | | Описание закрепления на местности | Средняя квадратическая погрешность определения координат характерных точек границы части земельного участка, м |
| | X | Y | | |
| 1 | 2 | 3 | 4 | 5 |
| 2790 | 736599.19 | 1299266.68 | данные отсутствуют | данные отсутствуют |
| 2791 | 736548.48 | 1299375.71 | данные отсутствуют | данные отсутствуют |
| 2792 | 736496.75 | 1299481.74 | данные отсутствуют | данные отсутствуют |
| 2793 | 736393.54 | 1299700.01 | данные отсутствуют | данные отсутствуют |
| 2794 | 736364.38 | 1299763.84 | данные отсутствуют | данные отсутствуют |
| 2795 | 736321.78 | 1299775.28 | данные отсутствуют | данные отсутствуют |
| 2796 | 736362.68 | 1299685.72 | данные отсутствуют | данные отсутствуют |
| 2797 | 736466.05 | 1299467.12 | данные отсутствуют | данные отсутствуют |
| 2798 | 736517.72 | 1299361.23 | данные отсутствуют | данные отсутствуют |
| 2799 | 736568.46 | 1299252.15 | данные отсутствуют | данные отсутствуют |
| 2800 | 736620.96 | 1299146.29 | данные отсутствуют | данные отсутствуют |
| 2801 | 736669.06 | 1299036.58 | данные отсутствуют | данные отсутствуют |
| 2802 | 736683.66 | 1299026.44 | данные отсутствуют | данные отсутствуют |
| 2803 | 736718.09 | 1299024.46 | данные отсутствуют | данные отсутствуют |
| 2804 | 736481.97 | 1299473.27 | данные отсутствуют | данные отсутствуют |
| 2805 | 736481.92 | 1299473.28 | данные отсутствуют | данные отсутствуют |
| 2806 | 736481.89 | 1299473.32 | данные отсутствуют | данные отсутствуют |
| Государственный регистратор | | | | ФГИС ЕГРН |
| полное наименование должности | | | подпись | инициалы, фамилия |

М.П.

| Земельный участок | | | | |
|--------------------------------|---------------|--------------------------------------|--|--|
| (вид объекта недвижимости) | | | | |
| Лист № __ Раздела 4.2 | | Всего листов раздела 4.2 : __ | | Всего разделов: __ |
| 30.09.2021 № 99/2021/420827280 | | | | |
| Кадастровый номер: | | | 02:22:000000:239 (единое землепользование) | |
| Номер точки | Координаты, м | | Описание закрепления на местности | Средняя квадратическая погрешность определения координат характерных точек границы части земельного участка, м |
| | X | Y | | |
| 1 | 2 | 3 | 4 | 5 |
| 2807 | 736481.88 | 1299473.33 | данные отсутствуют | данные отсутствуют |
| 2808 | 736482.01 | 1299473.28 | данные отсутствуют | данные отсутствуют |
| 2809 | 736583.71 | 1299261 | данные отсутствуют | данные отсутствуют |
| 2809 | 736583.71 | 1299261 | данные отсутствуют | данные отсутствуют |
| 2810 | 736583.72 | 1299261 | данные отсутствуют | данные отсутствуют |
| 2810 | 736583.72 | 1299261 | данные отсутствуют | данные отсутствуют |
| 2811 | 736636.22 | 1299156 | данные отсутствуют | данные отсутствуют |
| 2811 | 736636.22 | 1299156 | данные отсутствуют | данные отсутствуют |
| 2812 | 736688.58 | 1299042.23 | данные отсутствуют | данные отсутствуют |
| 2813 | 733909.49 | 1299039.3 | данные отсутствуют | данные отсутствуют |
| 2814 | 734421.98 | 1299353.31 | данные отсутствуют | данные отсутствуют |
| 2815 | 734551.76 | 1299434.18 | данные отсутствуют | данные отсутствуют |
| 2816 | 734557.24 | 1299437.52 | данные отсутствуют | данные отсутствуют |
| 2817 | 734685.01 | 1299555.5 | данные отсутствуют | данные отсутствуют |
| 2818 | 734669.89 | 1299546.03 | данные отсутствуют | данные отсутствуют |
| 2819 | 734541.91 | 1299467.99 | данные отсутствуют | данные отсутствуют |
| 2820 | 733936.99 | 1299089.39 | данные отсутствуют | данные отсутствуют |
| Государственный регистратор | | | | ФГИС ЕГРН |
| полное наименование должности | | | подпись | инициалы, фамилия |

М.П.

Выписка из Единого государственного реестра недвижимости об объекте недвижимости
Сведения о частях земельного участка

| Земельный участок | | | | |
|---------------------------------|---------------|---|--|--|
| (вид объекта недвижимости) | | | | |
| Лист № _____ Раздела 4.2 | | Всего листов раздела 4.2 : _____ | | Всего разделов: _____ |
| 30.09.2021 № 99/2021/420827280 | | | | |
| Кадастровый номер: | | | 02:22:000000:239 (единое землепользование) | |
| Номер точки | Координаты, м | | Описание закрепления на местности | Средняя квадратическая погрешность определения координат характерных точек границы части земельного участка, м |
| | X | Y | | |
| 1 | 2 | 3 | 4 | 5 |
| 2821 | 733933.95 | 1299094.16 | данные отсутствуют | данные отсутствуют |
| 2822 | 733876.46 | 1299058.94 | данные отсутствуют | данные отсутствуют |
| 2823 | 733874.71 | 1299056.6 | данные отсутствуют | данные отсутствуют |
| 2824 | 734139.49 | 1299201.56 | данные отсутствуют | данные отсутствуют |
| 2825 | 734139.48 | 1299201.61 | данные отсутствуют | данные отсутствуют |
| 2826 | 734139.49 | 1299201.66 | данные отсутствуют | данные отсутствуют |
| 2827 | 734139.53 | 1299201.7 | данные отсутствуют | данные отсутствуют |
| 2828 | 733260.76 | 1298170.84 | данные отсутствуют | данные отсутствуют |
| 2829 | 733364.78 | 1298311.01 | данные отсутствуют | данные отсутствуют |
| 2830 | 733341.32 | 1298336.45 | данные отсутствуют | данные отсутствуют |
| 2831 | 733242.64 | 1298203.47 | данные отсутствуют | данные отсутствуют |
| 2832 | 733270.89 | 1298217.79 | данные отсутствуют | данные отсутствуют |
| 2833 | 733270.92 | 1298217.82 | данные отсутствуют | данные отсутствуют |
| 2834 | 733270.97 | 1298217.83 | данные отсутствуют | данные отсутствуют |
| 2835 | 733271.02 | 1298217.82 | данные отсутствуют | данные отсутствуют |
| 2836 | 733271.03 | 1298217.81 | данные отсутствуют | данные отсутствуют |
| 2837 | 738251.15 | 1299413.64 | данные отсутствуют | данные отсутствуют |
| Государственный регистратор | | | ФГИС ЕГРН | |
| полное наименование должности | | | подпись | |
| | | | инициалы, фамилия | |

М.П.

Выписка из Единого государственного реестра недвижимости об объекте недвижимости
Сведения о частях земельного участка

| Земельный участок | | | | |
|---------------------------------|---------------|---|--|--|
| (вид объекта недвижимости) | | | | |
| Лист № _____ Раздела 4.2 | | Всего листов раздела 4.2 : _____ | | Всего разделов: _____ |
| 30.09.2021 № 99/2021/420827280 | | | | |
| Кадастровый номер: | | | 02:22:000000:239 (единое землепользование) | |
| Номер точки | Координаты, м | | Описание закрепления на местности | Средняя квадратическая погрешность определения координат характерных точек границы части земельного участка, м |
| | X | Y | | |
| 1 | 2 | 3 | 4 | 5 |
| 2838 | 738255.8 | 1299419.7 | данные отсутствуют | данные отсутствуют |
| 2839 | 738380.61 | 1299578.2 | данные отсутствуют | данные отсутствуют |
| 2840 | 738377.63 | 1299582.49 | данные отсутствуют | данные отсутствуют |
| 2841 | 738251.85 | 1299422.76 | данные отсутствуют | данные отсутствуют |
| 2842 | 738247.82 | 1299417.52 | данные отсутствуют | данные отсутствуют |
| 2843 | 738322.14 | 1299576.67 | данные отсутствуют | данные отсутствуют |
| 2844 | 738332.43 | 1299587.84 | данные отсутствуют | данные отсутствуют |
| 2845 | 738336.27 | 1299592.01 | данные отсутствуют | данные отсутствуют |
| 2846 | 738337.64 | 1299593.49 | данные отсутствуют | данные отсутствуют |
| 2847 | 738362.14 | 1299620.07 | данные отсутствуют | данные отсутствуют |
| 2848 | 738316.17 | 1299662.99 | данные отсутствуют | данные отсутствуют |
| 2849 | 738291.97 | 1299637.87 | данные отсутствуют | данные отсутствуют |
| 2850 | 738290.53 | 1299636.38 | данные отсутствуют | данные отсутствуют |
| 2851 | 738275.26 | 1299620.53 | данные отсутствуют | данные отсутствуют |
| 2852 | 738303.23 | 1299594.36 | данные отсутствуют | данные отсутствуют |
| 2853 | 738311.05 | 1299587.05 | данные отсутствуют | данные отсутствуют |
| 2854 | 738315.93 | 1299642.93 | данные отсутствуют | данные отсутствуют |
| Государственный регистратор | | | ФГИС ЕГРН | |
| полное наименование должности | | | подпись | |
| | | | инициалы, фамилия | |

М.П.

| Земельный участок | | | | |
|---------------------------------|---------------|---|--|--|
| (вид объекта недвижимости) | | | | |
| Лист № _____ Раздела 4.2 | | Всего листов раздела 4.2 : _____ | | Всего разделов: _____ |
| 30.09.2021 № 99/2021/420827280 | | | | |
| Кадастровый номер: | | | 02:22:000000:239 (единое землепользование) | |
| Номер точки | Координаты, м | | Описание закрепления на местности | Средняя квадратическая погрешность определения координат характерных точек границы части земельного участка, м |
| | X | Y | | |
| 1 | 2 | 3 | 4 | 5 |
| 2855 | 738340.21 | 1299620.26 | данные отсутствуют | данные отсутствуют |
| 2856 | 745363.16 | 1296234.21 | данные отсутствуют | данные отсутствуют |
| 2857 | 745260.55 | 1296642.57 | данные отсутствуют | данные отсутствуют |
| 2858 | 745248.67 | 1296656.87 | данные отсутствуют | данные отсутствуют |
| 2859 | 745235.38 | 1296677.97 | данные отсутствуют | данные отсутствуют |
| 2860 | 745210.8 | 1296711.8 | данные отсутствуют | данные отсутствуют |
| 2861 | 745179.03 | 1296749.93 | данные отсутствуют | данные отсутствуют |
| 2862 | 745146.99 | 1296783.82 | данные отсутствуют | данные отсутствуют |
| 2863 | 745116.28 | 1296818.24 | данные отсутствуют | данные отсутствуют |
| 2864 | 745081.86 | 1296853.19 | данные отсутствуют | данные отсутствуют |
| 2865 | 745043.2 | 1296892.37 | данные отсутствуют | данные отсутствуют |
| 2866 | 745013.02 | 1296924.67 | данные отсутствуют | данные отсутствуют |
| 2867 | 744978.07 | 1296963.33 | данные отсутствуют | данные отсутствуют |
| 2868 | 744939.15 | 1297006.22 | данные отсутствуют | данные отсутствуют |
| 2869 | 744905.79 | 1297046.99 | данные отсутствуют | данные отсутствуют |
| 2870 | 744877.2 | 1297078.24 | данные отсутствуют | данные отсутствуют |
| 2871 | 744842.25 | 1297111.07 | данные отсутствуют | данные отсутствуют |
| Государственный регистратор | | | ФГИС ЕГРН | |
| полное наименование должности | | | подпись | |
| | | | инициалы, фамилия | |

М.П.

| Земельный участок | | | | |
|---------------------------------|---------------|---|--|--|
| (вид объекта недвижимости) | | | | |
| Лист № _____ Раздела 4.2 | | Всего листов раздела 4.2 : _____ | | Всего разделов: _____ |
| 30.09.2021 № 99/2021/420827280 | | | | |
| Кадастровый номер: | | | 02:22:000000:239 (единое землепользование) | |
| Номер точки | Координаты, м | | Описание закрепления на местности | Средняя квадратическая погрешность определения координат характерных точек границы части земельного участка, м |
| | X | Y | | |
| 1 | 2 | 3 | 4 | 5 |
| 2872 | 744812.07 | 1297142.84 | данные отсутствуют | данные отсутствуют |
| 2873 | 744811.89 | 1297143.05 | данные отсутствуют | данные отсутствуют |
| 2874 | 744321.89 | 1297332.96 | данные отсутствуют | данные отсутствуют |
| 2875 | 744365.58 | 1297292.83 | данные отсутствуют | данные отсутствуют |
| 2876 | 744420.12 | 1297246.23 | данные отсутствуют | данные отсутствуют |
| 2877 | 744454.01 | 1297213.93 | данные отсутствуют | данные отсутствуют |
| 2878 | 744506.96 | 1297171.04 | данные отсутствуют | данные отсутствуют |
| 2879 | 744548.26 | 1297132.92 | данные отсутствуют | данные отсутствуют |
| 2880 | 744580.04 | 1297102.2 | данные отсутствуют | данные отсутствуют |
| 2881 | 744608.1 | 1297072.02 | данные отсутствуют | данные отсутствуют |
| 2882 | 744624.04 | 1297052.16 | данные отсутствуют | данные отсутствуют |
| 2883 | 744826.1 | 1296833.18 | данные отсутствуют | данные отсутствуют |
| 2884 | 744829.44 | 1296829.5 | данные отсутствуют | данные отсутствуют |
| 2885 | 744864.39 | 1296790.84 | данные отсутствуют | данные отсутствуют |
| 2886 | 744894.57 | 1296758.54 | данные отсутствуют | данные отсутствуют |
| 2887 | 744933.23 | 1296719.36 | данные отсутствуют | данные отсутствуют |
| 2888 | 744967.65 | 1296684.41 | данные отсутствуют | данные отсутствуют |
| Государственный регистратор | | | ФГИС ЕГРН | |
| полное наименование должности | | | подпись | |
| | | | инициалы, фамилия | |

М.П.

Выписка из Единого государственного реестра недвижимости об объекте недвижимости
Сведения о частях земельного участка

| Земельный участок | | | | |
|--------------------------------|---------------|--------------------------------------|--|--|
| (вид объекта недвижимости) | | | | |
| Лист № __ Раздела 4.2 | | Всего листов раздела 4.2 : __ | | Всего разделов: __ |
| 30.09.2021 № 99/2021/420827280 | | | | |
| Кадастровый номер: | | | 02:22:000000:239 (единое землепользование) | |
| Номер точки | Координаты, м | | Описание закрепления на местности | Средняя квадратическая погрешность определения координат характерных точек границы части земельного участка, м |
| | X | Y | | |
| 1 | 2 | 3 | 4 | 5 |
| 2889 | 744998.36 | 1296649.99 | данные отсутствуют | данные отсутствуют |
| 2890 | 745030.4 | 1296616.1 | данные отсутствуют | данные отсутствуют |
| 2890 | 745030.4 | 1296616.1 | данные отсутствуют | данные отсутствуют |
| 2891 | 745062.17 | 1296577.97 | данные отсутствуют | данные отсутствуют |
| 2892 | 745086.53 | 1296539.32 | данные отсутствуют | данные отсутствуют |
| 2893 | 745112.47 | 1296508.08 | данные отсутствуют | данные отсутствуют |
| 2894 | 745149.54 | 1296466.25 | данные отсутствуют | данные отсутствуют |
| 2895 | 745190.31 | 1296418.59 | данные отсутствуют | данные отсутствуют |
| 2896 | 745217.85 | 1296385.76 | данные отсутствуют | данные отсутствуют |
| 2897 | 745248.56 | 1296353.99 | данные отсутствуют | данные отсутствуют |
| 2898 | 745287.22 | 1296314.27 | данные отсутствуют | данные отсутствуют |
| 2899 | 745320.58 | 1296279.32 | данные отсутствуют | данные отсутствуют |
| 2900 | 745349.17 | 1296248.61 | данные отсутствуют | данные отсутствуют |
| 2901 | 744388.93 | 1297538.48 | данные отсутствуют | данные отсутствуют |
| 2902 | 744388.8 | 1297538.6 | данные отсутствуют | данные отсутствуют |
| 2903 | 744387.38 | 1297488.38 | данные отсутствуют | данные отсутствуют |
| 2904 | 744613.87 | 1297341.47 | данные отсутствуют | данные отсутствуют |
| Государственный регистратор | | | | ФГИС ЕГРН |
| полное наименование должности | | | подпись | инициалы, фамилия |

М.П.

Раздел 4.2

Выписка из Единого государственного реестра недвижимости об объекте недвижимости
Сведения о частях земельного участка

| Земельный участок | | | | |
|--------------------------------|---------------|--------------------------------------|--|--|
| (вид объекта недвижимости) | | | | |
| Лист № __ Раздела 4.2 | | Всего листов раздела 4.2 : __ | | Всего разделов: __ |
| 30.09.2021 № 99/2021/420827280 | | | | |
| Кадастровый номер: | | | 02:22:000000:239 (единое землепользование) | |
| Номер точки | Координаты, м | | Описание закрепления на местности | Средняя квадратическая погрешность определения координат характерных точек границы части земельного участка, м |
| | X | Y | | |
| 1 | 2 | 3 | 4 | 5 |
| 2905 | 744583.01 | 1297366.47 | данные отсутствуют | данные отсутствуют |
| 2906 | 744568.75 | 1297380.06 | данные отсутствуют | данные отсутствуют |
| 2907 | 744537.68 | 1297408.03 | данные отсутствуют | данные отсутствуют |
| 2908 | 744537.29 | 1297408.36 | данные отсутствуют | данные отсутствуют |
| 2909 | 744760.7 | 1297200.9 | данные отсутствуют | данные отсутствуют |
| 2910 | 744756.73 | 1297205.85 | данные отсутствуют | данные отсутствуют |
| 2911 | 744735.36 | 1297228.83 | данные отсутствуют | данные отсутствуют |
| 2912 | 744399.68 | 1297529.23 | данные отсутствуют | данные отсутствуют |
| 2913 | 744397.02 | 1297531.53 | данные отсутствуют | данные отсутствуют |
| 2914 | 741533.42 | 1298062.23 | данные отсутствуют | данные отсутствуют |
| 2915 | 741577.64 | 1298062.23 | данные отсутствуют | данные отсутствуют |
| 2916 | 741605.54 | 1298062.79 | данные отсутствуют | данные отсутствуют |
| 2917 | 741371.17 | 1298251.26 | данные отсутствуют | данные отсутствуют |
| 2918 | 741349.8 | 1298248.7 | данные отсутствуют | данные отсутствуют |
| 2919 | 741522.23 | 1298061.37 | данные отсутствуют | данные отсутствуют |
| 2920 | 741328.08 | 1298245.98 | данные отсутствуют | данные отсутствуют |
| 2921 | 741307.89 | 1298243.13 | данные отсутствуют | данные отсутствуют |
| Государственный регистратор | | | | ФГИС ЕГРН |
| полное наименование должности | | | подпись | инициалы, фамилия |

М.П.

| Земельный участок | | | | |
|--------------------------------|---------------|--------------------------------------|--|--|
| (вид объекта недвижимости) | | | | |
| Лист № __ Раздела 4.2 | | Всего листов раздела 4.2 : __ | | Всего разделов: __ |
| 30.09.2021 № 99/2021/420827280 | | | | |
| Кадастровый номер: | | | 02:22:000000:239 (единое землепользование) | |
| Номер точки | Координаты, м | | Описание закрепления на местности | Средняя квадратическая погрешность определения координат характерных точек границы части земельного участка, м |
| | X | Y | | |
| 1 | 2 | 3 | 4 | 5 |
| 2922 | 741302.02 | 1298242.64 | данные отсутствуют | данные отсутствуют |
| 2923 | 741260.44 | 1298238.27 | данные отсутствуют | данные отсутствуют |
| 2924 | 741232.9 | 1298234.56 | данные отсутствуют | данные отсутствуют |
| 2925 | 741216.49 | 1298232.37 | данные отсутствуют | данные отсутствуют |
| 2926 | 745363.15 | 1296234.21 | данные отсутствуют | данные отсутствуют |
| 2927 | 745389.31 | 1296279.03 | данные отсутствуют | данные отсутствуют |
| 2928 | 745385.4 | 1296283.05 | данные отсутствуют | данные отсутствуют |
| 2929 | 745357.2 | 1296313.4 | данные отсутствуют | данные отсутствуют |
| 2930 | 745356.75 | 1296313.85 | данные отсутствуют | данные отсутствуют |
| 2931 | 745323.4 | 1296348.8 | данные отсутствуют | данные отсутствуют |
| 2932 | 745323.05 | 1296349.15 | данные отсутствуют | данные отсутствуют |
| 2933 | 745284.45 | 1296388.8 | данные отсутствуют | данные отсутствуют |
| 2934 | 745255 | 1296419.25 | данные отсутствуют | данные отсутствуют |
| 2935 | 745228.6 | 1296450.7 | данные отсутствуют | данные отсутствуют |
| 2936 | 745228.3 | 1296451.1 | данные отсутствуют | данные отсутствуют |
| 2937 | 745187.55 | 1296498.75 | данные отсутствуют | данные отсутствуют |
| 2938 | 745186.95 | 1296499.4 | данные отсутствуют | данные отсутствуют |
| Государственный регистратор | | | ФГИС ЕГРН | |
| полное наименование должности | | | подпись | |
| | | | инициалы, фамилия | |

М.П.

| Земельный участок | | | | |
|--------------------------------|---------------|--------------------------------------|--|--|
| (вид объекта недвижимости) | | | | |
| Лист № __ Раздела 4.2 | | Всего листов раздела 4.2 : __ | | Всего разделов: __ |
| 30.09.2021 № 99/2021/420827280 | | | | |
| Кадастровый номер: | | | 02:22:000000:239 (единое землепользование) | |
| Номер точки | Координаты, м | | Описание закрепления на местности | Средняя квадратическая погрешность определения координат характерных точек границы части земельного участка, м |
| | X | Y | | |
| 1 | 2 | 3 | 4 | 5 |
| 2939 | 745150.4 | 1296540.65 | данные отсутствуют | данные отсутствуют |
| 2940 | 745127.1 | 1296568.75 | данные отсутствуют | данные отсутствуют |
| 2941 | 745104.45 | 1296604.65 | данные отсутствуют | данные отсутствуют |
| 2942 | 745100.6 | 1296610 | данные отсутствуют | данные отсутствуют |
| 2943 | 745068.8 | 1296648.1 | данные отсутствуют | данные отсутствуют |
| 2944 | 745066.75 | 1296650.45 | данные отсутствуют | данные отсутствуют |
| 2945 | 745035.2 | 1296683.8 | данные отсутствуют | данные отсутствуют |
| 2946 | 745004.95 | 1296717.7 | данные отсутствуют | данные отсутствуют |
| 2947 | 745003.25 | 1296719.5 | данные отсутствуют | данные отсутствуют |
| 2948 | 744968.85 | 1296754.45 | данные отсутствуют | данные отсутствуют |
| 2949 | 744968.8 | 1296754.5 | данные отсутствуют | данные отсутствуют |
| 2950 | 744930.65 | 1296793.15 | данные отсутствуют | данные отсутствуют |
| 2951 | 744901.2 | 1296824.7 | данные отсутствуют | данные отсутствуют |
| 2952 | 744866.55 | 1296863.05 | данные отсутствуют | данные отсутствуют |
| 2953 | 744866.45 | 1296863.1 | данные отсутствуют | данные отсутствуют |
| 2954 | 744828.4 | 1296905.05 | данные отсутствуют | данные отсутствуют |
| 2955 | 744795.85 | 1296944.8 | данные отсутствуют | данные отсутствуют |
| Государственный регистратор | | | ФГИС ЕГРН | |
| полное наименование должности | | | подпись | |
| | | | инициалы, фамилия | |

М.П.

Выписка из Единого государственного реестра недвижимости об объекте недвижимости
Сведения о частях земельного участка

| Земельный участок | | | | |
|--------------------------------|---------------|--------------------------------------|--|--|
| (вид объекта недвижимости) | | | | |
| Лист № __ Раздела 4.2 | | Всего листов раздела 4.2 : __ | | Всего разделов: __ |
| 30.09.2021 № 99/2021/420827280 | | | | |
| Кадастровый номер: | | | 02:22:000000:239 (единое землепользование) | |
| Номер точки | Координаты, м | | Описание закрепления на местности | Средняя квадратическая погрешность определения координат характерных точек границы части земельного участка, м |
| | X | Y | | |
| 1 | 2 | 3 | 4 | 5 |
| 2956 | 744794.05 | 1296946.9 | данные отсутствуют | данные отсутствуют |
| 2957 | 744765.45 | 1296978.15 | данные отсутствуют | данные отсутствуют |
| 2958 | 744762.8 | 1296980.85 | данные отсутствуют | данные отсутствуют |
| 2959 | 744728.9 | 1297012.7 | данные отсутствуют | данные отсутствуют |
| 2960 | 744700.45 | 1297042.6 | данные отсутствуют | данные отсутствуют |
| 2961 | 744680.55 | 1297065.6 | данные отсутствуют | данные отсутствуют |
| 2962 | 744678.15 | 1297068.2 | данные отсутствуют | данные отсутствуют |
| 2963 | 744663.65 | 1297082.65 | данные отсутствуют | данные отсутствуют |
| 2964 | 744647.1 | 1297103.3 | данные отсутствуют | данные отсутствуют |
| 2965 | 744644.7 | 1297106.05 | данные отсутствуют | данные отсутствуют |
| 2966 | 744616.65 | 1297136.25 | данные отсутствуют | данные отсутствуют |
| 2967 | 744614.8 | 1297138.15 | данные отсутствуют | данные отсутствуют |
| 2968 | 744583 | 1297168.85 | данные отсутствуют | данные отсутствуют |
| 2969 | 744582.15 | 1297169.65 | данные отсутствуют | данные отсутствуют |
| 2970 | 744540.85 | 1297207.8 | данные отсутствуют | данные отсутствуют |
| 2971 | 744538.45 | 1297209.9 | данные отсутствуют | данные отсутствуют |
| 2972 | 744487.05 | 1297251.5 | данные отсутствуют | данные отсутствуют |
| Государственный регистратор | | | ФГИС ЕГРН | |
| полное наименование должности | | | подпись | |
| | | | инициалы, фамилия | |

М.П.

Выписка из Единого государственного реестра недвижимости об объекте недвижимости
Сведения о частях земельного участка

| Земельный участок | | | | |
|--------------------------------|---------------|--------------------------------------|--|--|
| (вид объекта недвижимости) | | | | |
| Лист № __ Раздела 4.2 | | Всего листов раздела 4.2 : __ | | Всего разделов: __ |
| 30.09.2021 № 99/2021/420827280 | | | | |
| Кадастровый номер: | | | 02:22:000000:239 (единое землепользование) | |
| Номер точки | Координаты, м | | Описание закрепления на местности | Средняя квадратическая погрешность определения координат характерных точек границы части земельного участка, м |
| | X | Y | | |
| 1 | 2 | 3 | 4 | 5 |
| 2973 | 744454.6 | 1297282.4 | данные отсутствуют | данные отсутствуют |
| 2974 | 744452.6 | 1297284.25 | данные отсутствуют | данные отсутствуют |
| 2975 | 744398.75 | 1297330.25 | данные отсутствуют | данные отсутствуют |
| 2976 | 744353.85 | 1297371.5 | данные отсутствуют | данные отсутствуют |
| 2977 | 744352.75 | 1297372.5 | данные отсутствуют | данные отсутствуют |
| 2978 | 744342.33 | 1297381.5 | данные отсутствуют | данные отсутствуют |
| 2979 | 744321.89 | 1297332.97 | данные отсутствуют | данные отсутствуют |
| 2980 | 744365.6 | 1297292.85 | данные отсутствуют | данные отсутствуют |
| 2981 | 744420.1 | 1297246.25 | данные отсутствуют | данные отсутствуют |
| 2982 | 744454 | 1297213.95 | данные отсутствуют | данные отсутствуют |
| 2983 | 744506.95 | 1297171.05 | данные отсутствуют | данные отсутствуют |
| 2984 | 744548.25 | 1297132.9 | данные отсутствуют | данные отсутствуют |
| 2985 | 744580.05 | 1297102.2 | данные отсутствуют | данные отсутствуют |
| 2986 | 744608.1 | 1297072 | данные отсутствуют | данные отсутствуют |
| 2987 | 744623.96 | 1297052.23 | данные отсутствуют | данные отсутствуют |
| 2988 | 744825.97 | 1296833.34 | данные отсутствуют | данные отсутствуют |
| 2989 | 744829.45 | 1296829.5 | данные отсутствуют | данные отсутствуют |
| Государственный регистратор | | | ФГИС ЕГРН | |
| полное наименование должности | | | подпись | |
| | | | инициалы, фамилия | |

М.П.

| Земельный участок | | | | |
|---------------------------------|---------------|---|--|--|
| (вид объекта недвижимости) | | | | |
| Лист № _____ Раздела 4.2 | | Всего листов раздела 4.2 : _____ | | Всего разделов: _____ |
| 30.09.2021 № 99/2021/420827280 | | | | |
| Кадастровый номер: | | | 02:22:000000:239 (единое землепользование) | |
| Номер точки | Координаты, м | | Описание закрепления на местности | Средняя квадратическая погрешность определения координат характерных точек границы части земельного участка, м |
| | X | Y | | |
| 1 | 2 | 3 | 4 | 5 |
| 2990 | 744864.4 | 1296790.85 | данные отсутствуют | данные отсутствуют |
| 2991 | 744894.55 | 1296758.55 | данные отсутствуют | данные отсутствуют |
| 2992 | 744933.25 | 1296719.35 | данные отсутствуют | данные отсутствуют |
| 2993 | 744967.65 | 1296684.4 | данные отсутствуют | данные отсутствуют |
| 2994 | 744998.35 | 1296650 | данные отсутствуют | данные отсутствуют |
| 2995 | 745062.15 | 1296577.95 | данные отсутствуют | данные отсутствуют |
| 2996 | 745086.55 | 1296539.3 | данные отсутствуют | данные отсутствуют |
| 2997 | 745112.45 | 1296508.1 | данные отсутствуют | данные отсутствуют |
| 2998 | 745149.55 | 1296466.25 | данные отсутствуют | данные отсутствуют |
| 2999 | 745190.3 | 1296418.6 | данные отсутствуют | данные отсутствуют |
| 3000 | 745217.85 | 1296385.75 | данные отсутствуют | данные отсутствуют |
| 3001 | 745248.55 | 1296354 | данные отсутствуют | данные отсутствуют |
| 3002 | 745287.2 | 1296314.25 | данные отсутствуют | данные отсутствуют |
| 3003 | 745320.6 | 1296279.3 | данные отсутствуют | данные отсутствуют |
| 3004 | 745349.15 | 1296248.6 | данные отсутствуют | данные отсутствуют |
| 3005 | 741533.4 | 1298062.25 | данные отсутствуют | данные отсутствуют |
| 3006 | 741577.65 | 1298062.25 | данные отсутствуют | данные отсутствуют |
| Государственный регистратор | | | | ФГИС ЕГРН |
| полное наименование должности | | | подпись | инициалы, фамилия |

М.П.

| Земельный участок | | | | |
|---------------------------------|---------------|---|--|--|
| (вид объекта недвижимости) | | | | |
| Лист № _____ Раздела 4.2 | | Всего листов раздела 4.2 : _____ | | Всего разделов: _____ |
| 30.09.2021 № 99/2021/420827280 | | | | |
| Кадастровый номер: | | | 02:22:000000:239 (единое землепользование) | |
| Номер точки | Координаты, м | | Описание закрепления на местности | Средняя квадратическая погрешность определения координат характерных точек границы части земельного участка, м |
| | X | Y | | |
| 1 | 2 | 3 | 4 | 5 |
| 3007 | 741605.63 | 1298062.8 | данные отсутствуют | данные отсутствуют |
| 3008 | 741434.12 | 1298107.46 | данные отсутствуют | данные отсутствуют |
| 3009 | 741432.74 | 1298107.36 | данные отсутствуют | данные отсутствуют |
| 3010 | 741521.99 | 1298061.38 | данные отсутствуют | данные отсутствуют |
| 3011 | 741306.96 | 1298093.22 | данные отсутствуют | данные отсутствуют |
| 3012 | 741297.85 | 1298092.45 | данные отсутствуют | данные отсутствуют |
| 3013 | 741295.35 | 1298092.2 | данные отсутствуют | данные отсутствуют |
| 3014 | 741282.7 | 1298090.5 | данные отсутствуют | данные отсутствуют |
| 3015 | 737661.07 | 1295025.71 | данные отсутствуют | данные отсутствуют |
| 3015 | 737661.07 | 1295025.71 | данные отсутствуют | данные отсутствуют |
| 3016 | 737662.27 | 1295040.03 | данные отсутствуют | данные отсутствуют |
| 3016 | 737662.27 | 1295040.03 | данные отсутствуют | данные отсутствуют |
| 3017 | 737663.35 | 1295100.95 | данные отсутствуют | данные отсутствуют |
| 3017 | 737663.35 | 1295100.95 | данные отсутствуют | данные отсутствуют |
| 3018 | 737652.18 | 1294967.47 | данные отсутствуют | данные отсутствуют |
| 3018 | 737652.18 | 1294967.47 | данные отсутствуют | данные отсутствуют |
| 3019 | 737642.88 | 1294808.17 | данные отсутствуют | данные отсутствуют |
| Государственный регистратор | | | | ФГИС ЕГРН |
| полное наименование должности | | | подпись | инициалы, фамилия |

М.П.

Выписка из Единого государственного реестра недвижимости об объекте недвижимости
Сведения о частях земельного участка

| Земельный участок | | | | |
|--------------------------------|---------------|--------------------------------------|--|--|
| (вид объекта недвижимости) | | | | |
| Лист № __ Раздела 4.2 | | Всего листов раздела 4.2 : __ | | Всего разделов: __ |
| 30.09.2021 № 99/2021/420827280 | | | | |
| Кадастровый номер: | | | 02:22:000000:239 (единое землепользование) | |
| Номер точки | Координаты, м | | Описание закрепления на местности | Средняя квадратическая погрешность определения координат характерных точек границы части земельного участка, м |
| | X | Y | | |
| 1 | 2 | 3 | 4 | 5 |
| 3019 | 737642.88 | 1294808.17 | данные отсутствуют | данные отсутствуют |
| 3020 | 737642.22 | 1294848.31 | данные отсутствуют | данные отсутствуют |
| 3020 | 737642.22 | 1294848.31 | данные отсутствуют | данные отсутствуют |
| 3021 | 737636.03 | 1294774.29 | данные отсутствуют | данные отсутствуют |
| 3021 | 737636.03 | 1294774.29 | данные отсутствуют | данные отсутствуют |
| 3022 | 737639.4 | 1294766.52 | данные отсутствуют | данные отсутствуют |
| 3022 | 737639.4 | 1294766.52 | данные отсутствуют | данные отсутствуют |
| 3023 | 737827.09 | 1296287.51 | данные отсутствуют | данные отсутствуют |
| 3024 | 737827.32 | 1296286.01 | данные отсутствуют | данные отсутствуют |
| 3025 | 737828.39 | 1296279.13 | данные отсутствуют | данные отсутствуют |
| 3026 | 737827.73 | 1296283.36 | данные отсутствуют | данные отсутствуют |
| 3027 | 737654.33 | 1295354.72 | данные отсутствуют | данные отсутствуют |
| 3028 | 737654.18 | 1295352.4 | данные отсутствуют | данные отсутствуют |
| 3029 | 737652.66 | 1295340.08 | данные отсутствуют | данные отсутствуют |
| 3030 | 737652.44 | 1295337.89 | данные отсутствуют | данные отсутствуют |
| 3031 | 737644.4 | 1295236.41 | данные отсутствуют | данные отсутствуют |
| 3032 | 737644.38 | 1295236.21 | данные отсутствуют | данные отсутствуют |
| Государственный регистратор | | | ФГИС ЕГРН | |
| полное наименование должности | | | подпись | |
| | | | инициалы, фамилия | |

М.П.

Выписка из Единого государственного реестра недвижимости об объекте недвижимости
Сведения о частях земельного участка

| Земельный участок | | | | |
|--------------------------------|---------------|--------------------------------------|--|--|
| (вид объекта недвижимости) | | | | |
| Лист № __ Раздела 4.2 | | Всего листов раздела 4.2 : __ | | Всего разделов: __ |
| 30.09.2021 № 99/2021/420827280 | | | | |
| Кадастровый номер: | | | 02:22:000000:239 (единое землепользование) | |
| Номер точки | Координаты, м | | Описание закрепления на местности | Средняя квадратическая погрешность определения координат характерных точек границы части земельного участка, м |
| | X | Y | | |
| 1 | 2 | 3 | 4 | 5 |
| 3033 | 737638.56 | 1295158.79 | данные отсутствуют | данные отсутствуют |
| 3034 | 737632.47 | 1295083.47 | данные отсутствуют | данные отсутствуют |
| 3035 | 737632.43 | 1295082.89 | данные отсутствуют | данные отсутствуют |
| 3036 | 737627.24 | 1295007.89 | данные отсутствуют | данные отсутствуют |
| 3037 | 737619.73 | 1294924.76 | данные отсутствуют | данные отсутствуют |
| 3038 | 737619.69 | 1294924.27 | данные отсутствуют | данные отсутствуют |
| 3039 | 737612.01 | 1294828.49 | данные отсутствуют | данные отсутствуют |
| 3040 | 737611.99 | 1294828.22 | данные отсутствуют | данные отсутствуют |
| 3041 | 737610.24 | 1294804.81 | данные отсутствуют | данные отсутствуют |
| 3042 | 737344.27 | 1298037.6 | данные отсутствуют | данные отсутствуют |
| 3043 | 737325.26 | 1298084.49 | данные отсутствуют | данные отсутствуют |
| 3044 | 737352.28 | 1298017.77 | данные отсутствуют | данные отсутствуют |
| 3045 | 737292.85 | 1298164.85 | данные отсутствуют | данные отсутствуют |
| 3046 | 737263.73 | 1298235.71 | данные отсутствуют | данные отсутствуют |
| 3047 | 737261.33 | 1298240.73 | данные отсутствуют | данные отсутствуют |
| 3048 | 737238.6 | 1298282.22 | данные отсутствуют | данные отсутствуют |
| 3049 | 737235.2 | 1298287.59 | данные отсутствуют | данные отсутствуют |
| Государственный регистратор | | | ФГИС ЕГРН | |
| полное наименование должности | | | подпись | |
| | | | инициалы, фамилия | |

М.П.

| Земельный участок | | | | |
|--------------------------------|---------------|--------------------------------------|--|--|
| (вид объекта недвижимости) | | | | |
| Лист № __ Раздела 4.2 | | Всего листов раздела 4.2 : __ | | Всего разделов: __ |
| 30.09.2021 № 99/2021/420827280 | | | | |
| Кадастровый номер: | | | 02:22:000000:239 (единое землепользование) | |
| Номер точки | Координаты, м | | Описание закрепления на местности | Средняя квадратическая погрешность определения координат характерных точек границы части земельного участка, м |
| | X | Y | | |
| 1 | 2 | 3 | 4 | 5 |
| 3050 | 737199.22 | 1298337.12 | данные отсутствуют | данные отсутствуют |
| 3051 | 737198.48 | 1298338.12 | данные отсутствуют | данные отсутствуют |
| 3052 | 737155.19 | 1298394.69 | данные отсутствуют | данные отсутствуют |
| 3053 | 737127.01 | 1298433.86 | данные отсутствуют | данные отсутствуют |
| 3054 | 737126.87 | 1298434.06 | данные отсутствуют | данные отсутствуют |
| 3055 | 737126.49 | 1298434.58 | данные отсутствуют | данные отсутствуют |
| 3056 | 737090.9 | 1298482.26 | данные отсутствуют | данные отсутствуют |
| 3057 | 737075.21 | 1298503.79 | данные отсутствуют | данные отсутствуют |
| 3058 | 736767.11 | 1298801.99 | данные отсутствуют | данные отсутствуют |
| 3059 | 736727.01 | 1299003 | данные отсутствуют | данные отсутствуют |
| 3060 | 736580.31 | 1299317 | данные отсутствуют | данные отсутствуют |
| 3061 | 736308 | 1299766.27 | данные отсутствуют | данные отсутствуют |
| 3062 | 736321.2 | 1299738.18 | данные отсутствуют | данные отсутствуют |
| 3063 | 736321.58 | 1299737.38 | данные отсутствуют | данные отсутствуют |
| 3064 | 736368.37 | 1299642.19 | данные отсутствуют | данные отсутствуют |
| 3065 | 736411.75 | 1299553.84 | данные отсутствуют | данные отсутствуют |
| 3066 | 736457.34 | 1299458.48 | данные отсутствуют | данные отсутствуют |
| Государственный регистратор | | | ФГИС ЕГРН | |
| полное наименование должности | | | подпись | |
| | | | инициалы, фамилия | |

М.П.

| Земельный участок | | | | |
|--------------------------------|---------------|--------------------------------------|--|--|
| (вид объекта недвижимости) | | | | |
| Лист № __ Раздела 4.2 | | Всего листов раздела 4.2 : __ | | Всего разделов: __ |
| 30.09.2021 № 99/2021/420827280 | | | | |
| Кадастровый номер: | | | 02:22:000000:239 (единое землепользование) | |
| Номер точки | Координаты, м | | Описание закрепления на местности | Средняя квадратическая погрешность определения координат характерных точек границы части земельного участка, м |
| | X | Y | | |
| 1 | 2 | 3 | 4 | 5 |
| 3067 | 736504.69 | 1299359.17 | данные отсутствуют | данные отсутствуют |
| 3068 | 736535.19 | 1299295.45 | данные отсутствуют | данные отсутствуют |
| 3069 | 736591.03 | 1299178.34 | данные отсутствуют | данные отсутствуют |
| 3070 | 736616.65 | 1299122.39 | данные отсутствуют | данные отсутствуют |
| 3071 | 736617.45 | 1299120.71 | данные отсутствуют | данные отсутствуют |
| 3072 | 736654.57 | 1299047 | данные отсутствуют | данные отсутствуют |
| 3073 | 736680.84 | 1298983.81 | данные отсутствуют | данные отсутствуют |
| 3074 | 736681.29 | 1298982.76 | данные отсутствуют | данные отсутствуют |
| 3075 | 736712.43 | 1298912.4 | данные отсутствуют | данные отсутствуют |
| 3076 | 736713.93 | 1298909.31 | данные отсутствуют | данные отсутствуют |
| 3077 | 736753.47 | 1298834.36 | данные отсутствуют | данные отсутствуют |
| 3078 | 736759.77 | 1298818.37 | данные отсутствуют | данные отсутствуют |
| 3079 | 736760.73 | 1298816.1 | данные отсутствуют | данные отсутствуют |
| 3080 | 736482 | 1299473.28 | данные отсутствуют | данные отсутствуют |
| 3081 | 736551.8 | 1300864.1 | данные отсутствуют | данные отсутствуют |
| 3082 | 736564.68 | 1300877.11 | данные отсутствуют | данные отсутствуют |
| 3083 | 736565.45 | 1300877.91 | данные отсутствуют | данные отсутствуют |
| Государственный регистратор | | | ФГИС ЕГРН | |
| полное наименование должности | | | подпись | |
| | | | инициалы, фамилия | |

М.П.

| Земельный участок | | | | |
|--------------------------------|---------------|--|--|--|
| (вид объекта недвижимости) | | | | |
| Лист № ____ Раздела 4.2 | | Всего листов раздела 4.2 : ____ | | Всего разделов: ____ |
| 30.09.2021 № 99/2021/420827280 | | | | |
| Кадастровый номер: | | | 02:22:000000:239 (единое землепользование) | |
| Номер точки | Координаты, м | | Описание закрепления на местности | Средняя квадратическая погрешность определения координат характерных точек границы части земельного участка, м |
| | X | Y | | |
| 1 | 2 | 3 | 4 | 5 |
| 3084 | 736571.68 | 1300884.48 | данные отсутствуют | данные отсутствуют |
| 3085 | 740030.81 | 1298718.03 | данные отсутствуют | данные отсутствуют |
| 3086 | 740023.96 | 1298710.59 | данные отсутствуют | данные отсутствуют |
| 3087 | 738460.31 | 1296950.54 | данные отсутствуют | данные отсутствуют |

| | | |
|-------------------------------|---------|-------------------|
| Государственный регистратор | | ФГИС ЕГРН |
| полное наименование должности | подпись | инициалы, фамилия |

М.П.

| Земельный участок | | | | |
|---|---------------|--|--|--|
| (вид объекта недвижимости) | | | | |
| Лист № ____ Раздела 4.2 | | Всего листов раздела 4.2 : ____ | | Всего разделов: ____ |
| 30.09.2021 № 99/2021/420827280 | | | | |
| Кадастровый номер: | | | 02:22:000000:239 (единое землепользование) | |
| Сведения о характерных точках границы части (частей) земельного участка | | | | |
| Учетный номер части: 10 | | | | |
| Система координат: МСК-05 | | | | |
| Зона № | | | | |
| Номер точки | Координаты, м | | Описание закрепления на местности | Средняя квадратическая погрешность определения координат характерных точек границы части земельного участка, м |
| | X | Y | | |
| 1 | 2 | 3 | 4 | 5 |
| 26 | 736793.13 | 1298843.65 | данные отсутствуют | данные отсутствуют |
| 27 | 736791.07 | 1298848.75 | данные отсутствуют | данные отсутствуют |
| 28 | 736798.45 | 1298853.57 | данные отсутствуют | данные отсутствуют |
| 29 | 736798.82 | 1298853.87 | данные отсутствуют | данные отсутствуют |
| 30 | 736799.02 | 1298854.11 | данные отсутствуют | данные отсутствуют |
| 31 | 736799.11 | 1298854.75 | данные отсутствуют | данные отсутствуют |
| 32 | 736798.98 | 1298855.25 | данные отсутствуют | данные отсутствуют |
| 33 | 736758.15 | 1298932.64 | данные отсутствуют | данные отсутствуют |
| 35 | 736700.04 | 1299067.87 | данные отсутствуют | данные отсутствуют |
| 36 | 736662.11 | 1299143.2 | данные отсутствуют | данные отсутствуют |
| 37 | 736636.33 | 1299199.51 | данные отсутствуют | данные отсутствуют |
| 39 | 736549.79 | 1299380.76 | данные отсутствуют | данные отсутствуют |
| 40 | 736502.46 | 1299480.02 | данные отсутствуют | данные отсутствуют |
| 41 | 736456.75 | 1299575.64 | данные отсутствуют | данные отсутствуют |
| 42 | 736413.25 | 1299664.24 | данные отсутствуют | данные отсутствуют |
| 43 | 736366.45 | 1299759.44 | данные отсутствуют | данные отсутствуют |

| | | |
|-------------------------------|---------|-------------------|
| Государственный регистратор | | ФГИС ЕГРН |
| полное наименование должности | подпись | инициалы, фамилия |

М.П.

| Земельный участок | | | | |
|---------------------------------|---------------|---|--|--|
| (вид объекта недвижимости) | | | | |
| Лист № _____ Раздела 4.2 | | Всего листов раздела 4.2 : _____ | | Всего разделов: _____ |
| 30.09.2021 № 99/2021/420827280 | | | | |
| Кадастровый номер: | | | 02:22:000000:239 (единое землепользование) | |
| Номер точки | Координаты, м | | Описание закрепления на местности | Средняя квадратическая погрешность определения координат характерных точек границы части земельного участка, м |
| | X | Y | | |
| 1 | 2 | 3 | 4 | 5 |
| 44 | 736350.26 | 1299793.89 | данные отсутствуют | данные отсутствуют |
| 44 | 736350.26 | 1299793.89 | данные отсутствуют | данные отсутствуют |
| 51 | 736773.04 | 1298807.21 | данные отсутствуют | данные отсутствуют |
| 52 | 736762.54 | 1298832.48 | данные отсутствуют | данные отсутствуют |
| 53 | 736693.17 | 1299051.58 | данные отсутствуют | данные отсутствуют |
| 53 | 736693.17 | 1299051.58 | данные отсутствуют | данные отсутствуют |
| 54 | 736693.12 | 1299051.57 | данные отсутствуют | данные отсутствуют |
| 54 | 736693.12 | 1299051.57 | данные отсутствуют | данные отсутствуют |
| 55 | 736693.09 | 1299051.54 | данные отсутствуют | данные отсутствуют |
| 55 | 736693.09 | 1299051.54 | данные отсутствуют | данные отсутствуют |
| 56 | 736688.79 | 1299044.89 | данные отсутствуют | данные отсутствуют |
| 56 | 736688.79 | 1299044.89 | данные отсутствуют | данные отсутствуют |
| 57 | 736688.2 | 1299044.43 | данные отсутствуют | данные отсутствуют |
| 57 | 736688.2 | 1299044.43 | данные отсутствуют | данные отсутствуют |
| 58 | 736679.11 | 1299041.15 | данные отсутствуют | данные отсутствуют |
| 58 | 736679.11 | 1299041.15 | данные отсутствуют | данные отсутствуют |
| 59 | 736679.09 | 1299041.15 | данные отсутствуют | данные отсутствуют |
| Государственный регистратор | | | ФГИС ЕГРН | |
| полное наименование должности | | | подпись | |
| | | | инициалы, фамилия | |

М.П.

| Земельный участок | | | | |
|---------------------------------|---------------|---|--|--|
| (вид объекта недвижимости) | | | | |
| Лист № _____ Раздела 4.2 | | Всего листов раздела 4.2 : _____ | | Всего разделов: _____ |
| 30.09.2021 № 99/2021/420827280 | | | | |
| Кадастровый номер: | | | 02:22:000000:239 (единое землепользование) | |
| Номер точки | Координаты, м | | Описание закрепления на местности | Средняя квадратическая погрешность определения координат характерных точек границы части земельного участка, м |
| | X | Y | | |
| 1 | 2 | 3 | 4 | 5 |
| 59 | 736679.09 | 1299041.15 | данные отсутствуют | данные отсутствуют |
| 60 | 736679.05 | 1299041.11 | данные отсутствуют | данные отсутствуют |
| 60 | 736679.05 | 1299041.11 | данные отсутствуют | данные отсутствуют |
| 61 | 736679.04 | 1299041.06 | данные отсутствуют | данные отсутствуют |
| 61 | 736679.04 | 1299041.06 | данные отсутствуют | данные отсутствуют |
| 62 | 736679.05 | 1299041.03 | данные отсутствуют | данные отсутствуют |
| 62 | 736679.05 | 1299041.03 | данные отсутствуют | данные отсутствуют |
| 63 | 736679.72 | 1299039.15 | данные отсутствуют | данные отсутствуют |
| 63 | 736679.72 | 1299039.15 | данные отсутствуют | данные отсутствуют |
| 64 | 736679.73 | 1299039.13 | данные отсутствуют | данные отсутствуют |
| 64 | 736679.73 | 1299039.13 | данные отсутствуют | данные отсутствуют |
| 65 | 736679.77 | 1299039.09 | данные отсутствуют | данные отсутствуют |
| 65 | 736679.77 | 1299039.09 | данные отсутствуют | данные отсутствуют |
| 66 | 736679.82 | 1299039.08 | данные отсутствуют | данные отсутствуют |
| 66 | 736679.82 | 1299039.08 | данные отсутствуют | данные отсутствуют |
| 67 | 736679.85 | 1299039.09 | данные отсутствуют | данные отсутствуют |
| 67 | 736679.85 | 1299039.09 | данные отсутствуют | данные отсутствуют |
| Государственный регистратор | | | ФГИС ЕГРН | |
| полное наименование должности | | | подпись | |
| | | | инициалы, фамилия | |

М.П.

Выписка из Единого государственного реестра недвижимости об объекте недвижимости
Сведения о частях земельного участка

| Земельный участок | | | | |
|--------------------------------|---------------|--------------------------------------|--|--|
| (вид объекта недвижимости) | | | | |
| Лист № __ Раздела 4.2 | | Всего листов раздела 4.2 : __ | | Всего разделов: __ |
| 30.09.2021 № 99/2021/420827280 | | | | |
| Кадастровый номер: | | | 02:22:000000:239 (единое землепользование) | |
| Номер точки | Координаты, м | | Описание закрепления на местности | Средняя квадратическая погрешность определения координат характерных точек границы части земельного участка, м |
| | X | Y | | |
| 1 | 2 | 3 | 4 | 5 |
| 68 | 736688.57 | 1299042.23 | данные отсутствуют | данные отсутствуют |
| 69 | 736690.62 | 1299034.78 | данные отсутствуют | данные отсутствуют |
| 69 | 736690.62 | 1299034.78 | данные отсутствуют | данные отсутствуют |
| 70 | 736690.63 | 1299034.76 | данные отсутствуют | данные отсутствуют |
| 70 | 736690.63 | 1299034.76 | данные отсутствуют | данные отсутствуют |
| 71 | 736690.67 | 1299034.72 | данные отсутствуют | данные отсутствуют |
| 71 | 736690.67 | 1299034.72 | данные отсутствуют | данные отсутствуют |
| 72 | 736690.72 | 1299034.71 | данные отсутствуют | данные отсутствуют |
| 72 | 736690.72 | 1299034.71 | данные отсутствуют | данные отсутствуют |
| 73 | 736690.75 | 1299034.71 | данные отсутствуют | данные отсутствуют |
| 73 | 736690.75 | 1299034.71 | данные отсутствуют | данные отсутствуют |
| 74 | 736692.67 | 1299035.24 | данные отсутствуют | данные отсутствуют |
| 74 | 736692.67 | 1299035.24 | данные отсутствуют | данные отсутствуют |
| 75 | 736692.69 | 1299035.25 | данные отсутствуют | данные отсутствуют |
| 75 | 736692.69 | 1299035.25 | данные отсутствуют | данные отсутствуют |
| 76 | 736692.73 | 1299035.29 | данные отсутствуют | данные отсутствуют |
| 76 | 736692.73 | 1299035.29 | данные отсутствуют | данные отсутствуют |
| Государственный регистратор | | | ФГИС ЕГРН | |
| полное наименование должности | | | подпись | |
| | | | инициалы, фамилия | |

М.П.

Выписка из Единого государственного реестра недвижимости об объекте недвижимости
Сведения о частях земельного участка

| Земельный участок | | | | |
|--------------------------------|---------------|--------------------------------------|--|--|
| (вид объекта недвижимости) | | | | |
| Лист № __ Раздела 4.2 | | Всего листов раздела 4.2 : __ | | Всего разделов: __ |
| 30.09.2021 № 99/2021/420827280 | | | | |
| Кадастровый номер: | | | 02:22:000000:239 (единое землепользование) | |
| Номер точки | Координаты, м | | Описание закрепления на местности | Средняя квадратическая погрешность определения координат характерных точек границы части земельного участка, м |
| | X | Y | | |
| 1 | 2 | 3 | 4 | 5 |
| 77 | 736692.74 | 1299035.34 | данные отсутствуют | данные отсутствуют |
| 77 | 736692.74 | 1299035.34 | данные отсутствуют | данные отсутствуют |
| 78 | 736692.74 | 1299035.37 | данные отсутствуют | данные отсутствуют |
| 78 | 736692.74 | 1299035.37 | данные отсутствуют | данные отсутствуют |
| 79 | 736690.52 | 1299043.42 | данные отсутствуют | данные отсутствуют |
| 79 | 736690.52 | 1299043.42 | данные отсутствуют | данные отсутствуют |
| 80 | 736690.52 | 1299043.43 | данные отсутствуют | данные отсутствуют |
| 80 | 736690.52 | 1299043.43 | данные отсутствуют | данные отсутствуют |
| 81 | 736690.51 | 1299043.45 | данные отсутствуют | данные отсутствуют |
| 81 | 736690.51 | 1299043.45 | данные отсутствуют | данные отсутствуют |
| 82 | 736690.51 | 1299043.49 | данные отсутствуют | данные отсутствуют |
| 82 | 736690.51 | 1299043.49 | данные отсутствуют | данные отсутствуют |
| 83 | 736694.93 | 1299050.33 | данные отсутствуют | данные отсутствуют |
| 83 | 736694.93 | 1299050.33 | данные отсутствуют | данные отсутствуют |
| 84 | 736694.93 | 1299050.34 | данные отсутствуют | данные отсутствуют |
| 84 | 736694.93 | 1299050.34 | данные отсутствуют | данные отсутствуют |
| 85 | 736694.95 | 1299050.39 | данные отсутствуют | данные отсутствуют |
| Государственный регистратор | | | ФГИС ЕГРН | |
| полное наименование должности | | | подпись | |
| | | | инициалы, фамилия | |

М.П.

| Земельный участок | | | | |
|---------------------------------|---------------|---|--|--|
| (вид объекта недвижимости) | | | | |
| Лист № _____ Раздела 4.2 | | Всего листов раздела 4.2 : _____ | | Всего разделов: _____ |
| 30.09.2021 № 99/2021/420827280 | | | | |
| Кадастровый номер: | | | 02:22:000000:239 (единое землепользование) | |
| Номер точки | Координаты, м | | Описание закрепления на местности | Средняя квадратическая погрешность определения координат характерных точек границы части земельного участка, м |
| | X | Y | | |
| 1 | 2 | 3 | 4 | 5 |
| 85 | 736694.95 | 1299050.39 | данные отсутствуют | данные отсутствуют |
| 86 | 736694.93 | 1299050.44 | данные отсутствуют | данные отсутствуют |
| 86 | 736694.93 | 1299050.44 | данные отсутствуют | данные отсутствуют |
| 87 | 736694.9 | 1299050.47 | данные отсутствуют | данные отсутствуют |
| 87 | 736694.9 | 1299050.47 | данные отсутствуют | данные отсутствуют |
| 88 | 736693.23 | 1299051.56 | данные отсутствуют | данные отсутствуют |
| 88 | 736693.23 | 1299051.56 | данные отсутствуют | данные отсутствуют |
| 89 | 736693.22 | 1299051.57 | данные отсутствуют | данные отсутствуют |
| 89 | 736693.22 | 1299051.57 | данные отсутствуют | данные отсутствуют |
| 90 | 736430.83 | 1299582.97 | данные отсутствуют | данные отсутствуют |
| 90 | 736430.83 | 1299582.97 | данные отсутствуют | данные отсутствуют |
| 91 | 736430.79 | 1299582.96 | данные отсутствуют | данные отсутствуют |
| 91 | 736430.79 | 1299582.96 | данные отсутствуют | данные отсутствуют |
| 92 | 736428.79 | 1299581.97 | данные отсутствуют | данные отсутствуют |
| 92 | 736428.79 | 1299581.97 | данные отсутствуют | данные отсутствуют |
| 93 | 736428.78 | 1299581.97 | данные отсутствуют | данные отсутствуют |
| 93 | 736428.78 | 1299581.97 | данные отсутствуют | данные отсутствуют |
| Государственный регистратор | | | ФГИС ЕГРН | |
| полное наименование должности | | | подпись | |
| | | | инициалы, фамилия | |

М.П.

| Земельный участок | | | | |
|---------------------------------|---------------|---|--|--|
| (вид объекта недвижимости) | | | | |
| Лист № _____ Раздела 4.2 | | Всего листов раздела 4.2 : _____ | | Всего разделов: _____ |
| 30.09.2021 № 99/2021/420827280 | | | | |
| Кадастровый номер: | | | 02:22:000000:239 (единое землепользование) | |
| Номер точки | Координаты, м | | Описание закрепления на местности | Средняя квадратическая погрешность определения координат характерных точек границы части земельного участка, м |
| | X | Y | | |
| 1 | 2 | 3 | 4 | 5 |
| 94 | 736428.74 | 1299581.93 | данные отсутствуют | данные отсутствуют |
| 94 | 736428.74 | 1299581.93 | данные отсутствуют | данные отсутствуют |
| 95 | 736428.73 | 1299581.88 | данные отсутствуют | данные отсутствуют |
| 95 | 736428.73 | 1299581.88 | данные отсутствуют | данные отсутствуют |
| 96 | 736428.74 | 1299581.83 | данные отсутствуют | данные отсутствуют |
| 96 | 736428.74 | 1299581.83 | данные отсутствуют | данные отсутствуют |
| 97 | 736429.72 | 1299579.82 | данные отсутствуют | данные отсутствуют |
| 97 | 736429.72 | 1299579.82 | данные отсутствуют | данные отсутствуют |
| 98 | 736429.76 | 1299579.78 | данные отсутствуют | данные отсутствуют |
| 98 | 736429.76 | 1299579.78 | данные отсутствуют | данные отсутствуют |
| 99 | 736429.81 | 1299579.77 | данные отсутствуют | данные отсутствуют |
| 99 | 736429.81 | 1299579.77 | данные отсутствуют | данные отсутствуют |
| 100 | 736429.85 | 1299579.78 | данные отсутствуют | данные отсутствуют |
| 100 | 736429.85 | 1299579.78 | данные отсутствуют | данные отсутствуют |
| 101 | 736431.86 | 1299580.77 | данные отсутствуют | данные отсутствуют |
| 101 | 736431.86 | 1299580.77 | данные отсутствуют | данные отсутствуют |
| 102 | 736431.87 | 1299580.77 | данные отсутствуют | данные отсутствуют |
| Государственный регистратор | | | ФГИС ЕГРН | |
| полное наименование должности | | | подпись | |
| | | | инициалы, фамилия | |

М.П.

Выписка из Единого государственного реестра недвижимости об объекте недвижимости
Сведения о частях земельного участка

| Земельный участок | | | | |
|---------------------------------|---------------|---|--|--|
| (вид объекта недвижимости) | | | | |
| Лист № _____ Раздела 4.2 | | Всего листов раздела 4.2 : _____ | | Всего разделов: _____ |
| 30.09.2021 № 99/2021/420827280 | | | | |
| Кадастровый номер: | | | 02:22:000000:239 (единое землепользование) | |
| Номер точки | Координаты, м | | Описание закрепления на местности | Средняя квадратическая погрешность определения координат характерных точек границы части земельного участка, м |
| | X | Y | | |
| 1 | 2 | 3 | 4 | 5 |
| 102 | 736431.87 | 1299580.77 | данные отсутствуют | данные отсутствуют |
| 103 | 736431.91 | 1299580.81 | данные отсутствуют | данные отсутствуют |
| 103 | 736431.91 | 1299580.81 | данные отсутствуют | данные отсутствуют |
| 104 | 736431.92 | 1299580.86 | данные отсутствуют | данные отсутствуют |
| 104 | 736431.92 | 1299580.86 | данные отсутствуют | данные отсутствуют |
| 105 | 736431.91 | 1299580.9 | данные отсутствуют | данные отсутствуют |
| 105 | 736431.91 | 1299580.9 | данные отсутствуют | данные отсутствуют |
| 106 | 736430.92 | 1299582.91 | данные отсутствуют | данные отсутствуют |
| 106 | 736430.92 | 1299582.91 | данные отсутствуют | данные отсутствуют |
| 107 | 736430.92 | 1299582.92 | данные отсутствуют | данные отсутствуют |
| 107 | 736430.92 | 1299582.92 | данные отсутствуют | данные отсутствуют |
| 108 | 736430.88 | 1299582.96 | данные отсутствуют | данные отсутствуют |
| 108 | 736430.88 | 1299582.96 | данные отсутствуют | данные отсутствуют |
| 110 | 736636.18 | 1299155.99 | данные отсутствуют | данные отсутствуют |
| 110 | 736636.18 | 1299155.99 | данные отсутствуют | данные отсутствуют |
| 111 | 736634.17 | 1299155.01 | данные отсутствуют | данные отсутствуют |
| 111 | 736634.17 | 1299155.01 | данные отсутствуют | данные отсутствуют |
| Государственный регистратор | | | ФГИС ЕГРН | |
| полное наименование должности | | | подпись | |
| | | | инициалы, фамилия | |

М.П.

Выписка из Единого государственного реестра недвижимости об объекте недвижимости
Сведения о частях земельного участка

| Земельный участок | | | | |
|---------------------------------|---------------|---|--|--|
| (вид объекта недвижимости) | | | | |
| Лист № _____ Раздела 4.2 | | Всего листов раздела 4.2 : _____ | | Всего разделов: _____ |
| 30.09.2021 № 99/2021/420827280 | | | | |
| Кадастровый номер: | | | 02:22:000000:239 (единое землепользование) | |
| Номер точки | Координаты, м | | Описание закрепления на местности | Средняя квадратическая погрешность определения координат характерных точек границы части земельного участка, м |
| | X | Y | | |
| 1 | 2 | 3 | 4 | 5 |
| 112 | 736634.16 | 1299155.01 | данные отсутствуют | данные отсутствуют |
| 112 | 736634.16 | 1299155.01 | данные отсутствуют | данные отсутствуют |
| 113 | 736634.12 | 1299154.97 | данные отсутствуют | данные отсутствуют |
| 113 | 736634.12 | 1299154.97 | данные отсутствуют | данные отсутствуют |
| 114 | 736634.11 | 1299154.92 | данные отсутствуют | данные отсутствуют |
| 114 | 736634.11 | 1299154.92 | данные отсутствуют | данные отсутствуют |
| 115 | 736634.12 | 1299154.88 | данные отсутствуют | данные отсутствуют |
| 115 | 736634.12 | 1299154.88 | данные отсутствуют | данные отсутствуют |
| 116 | 736635.09 | 1299152.87 | данные отсутствуют | данные отсутствуют |
| 116 | 736635.09 | 1299152.87 | данные отсутствуют | данные отсутствуют |
| 117 | 736635.09 | 1299152.86 | данные отсутствуют | данные отсутствуют |
| 117 | 736635.09 | 1299152.86 | данные отсутствуют | данные отсутствуют |
| 118 | 736635.13 | 1299152.82 | данные отсутствуют | данные отсутствуют |
| 118 | 736635.13 | 1299152.82 | данные отсутствуют | данные отсутствуют |
| 119 | 736635.18 | 1299152.81 | данные отсутствуют | данные отсутствуют |
| 119 | 736635.18 | 1299152.81 | данные отсутствуют | данные отсутствуют |
| 120 | 736635.22 | 1299152.82 | данные отсутствуют | данные отсутствуют |
| Государственный регистратор | | | ФГИС ЕГРН | |
| полное наименование должности | | | подпись | |
| | | | инициалы, фамилия | |

М.П.

| Земельный участок | | | | |
|---------------------------------|---------------|---|--|--|
| (вид объекта недвижимости) | | | | |
| Лист № _____ Раздела 4.2 | | Всего листов раздела 4.2 : _____ | | Всего разделов: _____ |
| 30.09.2021 № 99/2021/420827280 | | | | |
| Кадастровый номер: | | | 02:22:000000:239 (единое землепользование) | |
| Номер точки | Координаты, м | | Описание закрепления на местности | Средняя квадратическая погрешность определения координат характерных точек границы части земельного участка, м |
| | X | Y | | |
| 1 | 2 | 3 | 4 | 5 |
| 120 | 736635.22 | 1299152.82 | данные отсутствуют | данные отсутствуют |
| 121 | 736637.24 | 1299153.79 | данные отсутствуют | данные отсутствуют |
| 121 | 736637.24 | 1299153.79 | данные отсутствуют | данные отсутствуют |
| 122 | 736637.25 | 1299153.79 | данные отсутствуют | данные отсутствуют |
| 122 | 736637.25 | 1299153.79 | данные отсутствуют | данные отсутствуют |
| 123 | 736637.29 | 1299153.83 | данные отсутствуют | данные отсутствуют |
| 123 | 736637.29 | 1299153.83 | данные отсутствуют | данные отсутствуют |
| 124 | 736637.3 | 1299153.88 | данные отсутствуют | данные отсутствуют |
| 124 | 736637.3 | 1299153.88 | данные отсутствуют | данные отсутствуют |
| 125 | 736637.29 | 1299153.92 | данные отсутствуют | данные отсутствуют |
| 125 | 736637.29 | 1299153.92 | данные отсутствуют | данные отсутствуют |
| 126 | 736636.31 | 1299155.94 | данные отсутствуют | данные отсутствуют |
| 126 | 736636.31 | 1299155.94 | данные отсутствуют | данные отсутствуют |
| 127 | 736636.31 | 1299155.95 | данные отсутствуют | данные отсутствуют |
| 127 | 736636.31 | 1299155.95 | данные отсутствуют | данные отсутствуют |
| 128 | 736636.27 | 1299155.99 | данные отсутствуют | данные отсутствуют |
| 128 | 736636.27 | 1299155.99 | данные отсутствуют | данные отсутствуют |
| Государственный регистратор | | | ФГИС ЕГРН | |
| полное наименование должности | | | подпись | |
| | | | инициалы, фамилия | |

М.П.

| Земельный участок | | | | |
|---------------------------------|---------------|---|--|--|
| (вид объекта недвижимости) | | | | |
| Лист № _____ Раздела 4.2 | | Всего листов раздела 4.2 : _____ | | Всего разделов: _____ |
| 30.09.2021 № 99/2021/420827280 | | | | |
| Кадастровый номер: | | | 02:22:000000:239 (единое землепользование) | |
| Номер точки | Координаты, м | | Описание закрепления на местности | Средняя квадратическая погрешность определения координат характерных точек границы части земельного участка, м |
| | X | Y | | |
| 1 | 2 | 3 | 4 | 5 |
| 129 | 736482.99 | 1299476.46 | данные отсутствуют | данные отсутствуют |
| 129 | 736482.99 | 1299476.46 | данные отсутствуют | данные отсутствуют |
| 130 | 736482.95 | 1299476.45 | данные отсутствуют | данные отсутствуют |
| 130 | 736482.95 | 1299476.45 | данные отсутствуют | данные отсутствуют |
| 131 | 736480.94 | 1299475.48 | данные отсутствуют | данные отсутствуют |
| 131 | 736480.94 | 1299475.48 | данные отсутствуют | данные отсутствуют |
| 132 | 736480.93 | 1299475.48 | данные отсутствуют | данные отсутствуют |
| 132 | 736480.93 | 1299475.48 | данные отсутствуют | данные отсутствуют |
| 133 | 736480.89 | 1299475.44 | данные отсутствуют | данные отсутствуют |
| 133 | 736480.89 | 1299475.44 | данные отсутствуют | данные отсутствуют |
| 134 | 736480.88 | 1299475.39 | данные отсутствуют | данные отсутствуют |
| 134 | 736480.88 | 1299475.39 | данные отсутствуют | данные отсутствуют |
| 135 | 736480.89 | 1299475.35 | данные отсутствуют | данные отсутствуют |
| 135 | 736480.89 | 1299475.35 | данные отсутствуют | данные отсутствуют |
| 136 | 736481.87 | 1299473.33 | данные отсутствуют | данные отсутствуют |
| 137 | 736481.88 | 1299473.32 | данные отсутствуют | данные отсутствуют |
| 138 | 736481.91 | 1299473.28 | данные отсутствуют | данные отсутствуют |
| Государственный регистратор | | | ФГИС ЕГРН | |
| полное наименование должности | | | подпись | |
| | | | инициалы, фамилия | |

М.П.

Выписка из Единого государственного реестра недвижимости об объекте недвижимости
Сведения о частях земельного участка

| Земельный участок | | | | |
|---------------------------------|---------------|---|--|--|
| (вид объекта недвижимости) | | | | |
| Лист № _____ Раздела 4.2 | | Всего листов раздела 4.2 : _____ | | Всего разделов: _____ |
| 30.09.2021 № 99/2021/420827280 | | | | |
| Кадастровый номер: | | | 02:22:000000:239 (единое землепользование) | |
| Номер точки | Координаты, м | | Описание закрепления на местности | Средняя квадратическая погрешность определения координат характерных точек границы части земельного участка, м |
| | X | Y | | |
| 1 | 2 | 3 | 4 | 5 |
| 139 | 736481.96 | 1299473.27 | данные отсутствуют | данные отсутствуют |
| 141 | 736484.01 | 1299474.26 | данные отсутствуют | данные отсутствуют |
| 141 | 736484.01 | 1299474.26 | данные отсутствуют | данные отсутствуют |
| 142 | 736484.02 | 1299474.26 | данные отсутствуют | данные отсутствуют |
| 142 | 736484.02 | 1299474.26 | данные отсутствуют | данные отсутствуют |
| 143 | 736484.06 | 1299474.3 | данные отсутствуют | данные отсутствуют |
| 143 | 736484.06 | 1299474.3 | данные отсутствуют | данные отсутствуют |
| 144 | 736484.07 | 1299474.35 | данные отсутствуют | данные отсутствуют |
| 144 | 736484.07 | 1299474.35 | данные отсутствуют | данные отсутствуют |
| 145 | 736484.06 | 1299474.39 | данные отсутствуют | данные отсутствуют |
| 145 | 736484.06 | 1299474.39 | данные отсутствуют | данные отсутствуют |
| 146 | 736483.08 | 1299476.4 | данные отсутствуют | данные отсутствуют |
| 146 | 736483.08 | 1299476.4 | данные отсутствуют | данные отсутствуют |
| 147 | 736483.08 | 1299476.41 | данные отсутствуют | данные отсутствуют |
| 147 | 736483.08 | 1299476.41 | данные отсутствуют | данные отсутствуют |
| 148 | 736483.04 | 1299476.45 | данные отсутствуют | данные отсутствуют |
| 148 | 736483.04 | 1299476.45 | данные отсутствуют | данные отсутствуют |
| Государственный регистратор | | | ФГИС ЕГРН | |
| полное наименование должности | | | подпись | |
| | | | инициалы, фамилия | |

М.П.

Выписка из Единого государственного реестра недвижимости об объекте недвижимости
Сведения о частях земельного участка

| Земельный участок | | | | |
|---------------------------------|---------------|---|--|--|
| (вид объекта недвижимости) | | | | |
| Лист № _____ Раздела 4.2 | | Всего листов раздела 4.2 : _____ | | Всего разделов: _____ |
| 30.09.2021 № 99/2021/420827280 | | | | |
| Кадастровый номер: | | | 02:22:000000:239 (единое землепользование) | |
| Номер точки | Координаты, м | | Описание закрепления на местности | Средняя квадратическая погрешность определения координат характерных точек границы части земельного участка, м |
| | X | Y | | |
| 1 | 2 | 3 | 4 | 5 |
| 149 | 736379.35 | 1299693.42 | данные отсутствуют | данные отсутствуют |
| 149 | 736379.35 | 1299693.42 | данные отсутствуют | данные отсутствуют |
| 150 | 736379.31 | 1299693.41 | данные отсутствуют | данные отсутствуют |
| 150 | 736379.31 | 1299693.41 | данные отсутствуют | данные отсутствуют |
| 151 | 736377.29 | 1299692.47 | данные отсутствуют | данные отсутствуют |
| 151 | 736377.29 | 1299692.47 | данные отсутствуют | данные отсутствуют |
| 152 | 736377.28 | 1299692.47 | данные отсутствуют | данные отсутствуют |
| 152 | 736377.28 | 1299692.47 | данные отсутствуют | данные отсутствуют |
| 153 | 736377.24 | 1299692.43 | данные отсутствуют | данные отсутствуют |
| 153 | 736377.24 | 1299692.43 | данные отсутствуют | данные отсутствуют |
| 154 | 736377.23 | 1299692.38 | данные отсутствуют | данные отсутствуют |
| 154 | 736377.23 | 1299692.38 | данные отсутствуют | данные отсутствуют |
| 155 | 736377.24 | 1299692.34 | данные отсутствуют | данные отсутствуют |
| 155 | 736377.24 | 1299692.34 | данные отсутствуют | данные отсутствуют |
| 156 | 736378.18 | 1299690.31 | данные отсутствуют | данные отсутствуют |
| 156 | 736378.18 | 1299690.31 | данные отсутствуют | данные отсутствуют |
| 157 | 736378.18 | 1299690.3 | данные отсутствуют | данные отсутствуют |
| Государственный регистратор | | | ФГИС ЕГРН | |
| полное наименование должности | | | подпись | |
| | | | инициалы, фамилия | |

М.П.

| Земельный участок | | | | |
|---------------------------------|---------------|---|--|--|
| (вид объекта недвижимости) | | | | |
| Лист № _____ Раздела 4.2 | | Всего листов раздела 4.2 : _____ | | Всего разделов: _____ |
| 30.09.2021 № 99/2021/420827280 | | | | |
| Кадастровый номер: | | | 02:22:000000:239 (единое землепользование) | |
| Номер точки | Координаты, м | | Описание закрепления на местности | Средняя квадратическая погрешность определения координат характерных точек границы части земельного участка, м |
| | X | Y | | |
| 1 | 2 | 3 | 4 | 5 |
| 157 | 736378.18 | 1299690.3 | данные отсутствуют | данные отсутствуют |
| 158 | 736378.22 | 1299690.26 | данные отсутствуют | данные отсутствуют |
| 158 | 736378.22 | 1299690.26 | данные отсутствуют | данные отсутствуют |
| 159 | 736378.27 | 1299690.25 | данные отсутствуют | данные отсутствуют |
| 159 | 736378.27 | 1299690.25 | данные отсутствуют | данные отсутствуют |
| 160 | 736378.31 | 1299690.26 | данные отсутствуют | данные отсутствуют |
| 160 | 736378.31 | 1299690.26 | данные отсутствуют | данные отсутствуют |
| 161 | 736380.34 | 1299691.2 | данные отсутствуют | данные отсутствуют |
| 161 | 736380.34 | 1299691.2 | данные отсутствуют | данные отсутствуют |
| 162 | 736380.35 | 1299691.2 | данные отсутствуют | данные отсутствуют |
| 162 | 736380.35 | 1299691.2 | данные отсутствуют | данные отсутствуют |
| 163 | 736380.39 | 1299691.24 | данные отсутствуют | данные отсутствуют |
| 163 | 736380.39 | 1299691.24 | данные отсутствуют | данные отсутствуют |
| 164 | 736380.4 | 1299691.29 | данные отсутствуют | данные отсутствуют |
| 164 | 736380.4 | 1299691.29 | данные отсутствуют | данные отсутствуют |
| 165 | 736380.39 | 1299691.33 | данные отсутствуют | данные отсутствуют |
| 165 | 736380.39 | 1299691.33 | данные отсутствуют | данные отсутствуют |
| Государственный регистратор | | | ФГИС ЕГРН | |
| полное наименование должности | | | подпись | |
| | | | инициалы, фамилия | |

М.П.

| Земельный участок | | | | |
|---------------------------------|---------------|---|--|--|
| (вид объекта недвижимости) | | | | |
| Лист № _____ Раздела 4.2 | | Всего листов раздела 4.2 : _____ | | Всего разделов: _____ |
| 30.09.2021 № 99/2021/420827280 | | | | |
| Кадастровый номер: | | | 02:22:000000:239 (единое землепользование) | |
| Номер точки | Координаты, м | | Описание закрепления на местности | Средняя квадратическая погрешность определения координат характерных точек границы части земельного участка, м |
| | X | Y | | |
| 1 | 2 | 3 | 4 | 5 |
| 166 | 736379.44 | 1299693.36 | данные отсутствуют | данные отсутствуют |
| 166 | 736379.44 | 1299693.36 | данные отсутствуют | данные отсутствуют |
| 167 | 736379.44 | 1299693.37 | данные отсутствуют | данные отсутствуют |
| 167 | 736379.44 | 1299693.37 | данные отсутствуют | данные отсутствуют |
| 168 | 736379.4 | 1299693.41 | данные отсутствуют | данные отсутствуют |
| 168 | 736379.4 | 1299693.41 | данные отсутствуют | данные отсутствуют |
| 169 | 736585.77 | 1299261.97 | данные отсутствуют | данные отсутствуют |
| 169 | 736585.77 | 1299261.97 | данные отсутствуют | данные отсутствуют |
| 170 | 736585.73 | 1299261.96 | данные отсутствуют | данные отсутствуют |
| 170 | 736585.73 | 1299261.96 | данные отсутствуют | данные отсутствуют |
| 173 | 736583.67 | 1299260.96 | данные отсутствуют | данные отсутствуют |
| 173 | 736583.67 | 1299260.96 | данные отсутствуют | данные отсутствуют |
| 174 | 736583.66 | 1299260.91 | данные отсутствуют | данные отсутствуют |
| 174 | 736583.66 | 1299260.91 | данные отсутствуют | данные отсутствуют |
| 175 | 736583.67 | 1299260.87 | данные отсутствуют | данные отсутствуют |
| 175 | 736583.67 | 1299260.87 | данные отсутствуют | данные отсутствуют |
| 176 | 736584.63 | 1299258.85 | данные отсутствуют | данные отсутствуют |
| Государственный регистратор | | | ФГИС ЕГРН | |
| полное наименование должности | | | подпись | |
| | | | инициалы, фамилия | |

М.П.

| Земельный участок | | | | |
|---------------------------------|---------------|---|--|--|
| (вид объекта недвижимости) | | | | |
| Лист № _____ Раздела 4.2 | | Всего листов раздела 4.2 : _____ | | Всего разделов: _____ |
| 30.09.2021 № 99/2021/420827280 | | | | |
| Кадастровый номер: | | | 02:22:000000:239 (единое землепользование) | |
| Номер точки | Координаты, м | | Описание закрепления на местности | Средняя квадратическая погрешность определения координат характерных точек границы части земельного участка, м |
| | X | Y | | |
| 1 | 2 | 3 | 4 | 5 |
| 176 | 736584.63 | 1299258.85 | данные отсутствуют | данные отсутствуют |
| 177 | 736584.63 | 1299258.84 | данные отсутствуют | данные отсутствуют |
| 177 | 736584.63 | 1299258.84 | данные отсутствуют | данные отсутствуют |
| 178 | 736584.67 | 1299258.8 | данные отсутствуют | данные отсутствуют |
| 178 | 736584.67 | 1299258.8 | данные отсутствуют | данные отсутствуют |
| 179 | 736584.72 | 1299258.79 | данные отсутствуют | данные отсутствуют |
| 179 | 736584.72 | 1299258.79 | данные отсутствуют | данные отсутствуют |
| 180 | 736584.76 | 1299258.8 | данные отсутствуют | данные отсутствуют |
| 180 | 736584.76 | 1299258.8 | данные отсутствуют | данные отсутствуют |
| 181 | 736586.78 | 1299259.76 | данные отсутствуют | данные отсутствуют |
| 181 | 736586.78 | 1299259.76 | данные отсутствуют | данные отсутствуют |
| 182 | 736586.79 | 1299259.76 | данные отсутствуют | данные отсутствуют |
| 182 | 736586.79 | 1299259.76 | данные отсутствуют | данные отсутствуют |
| 183 | 736586.83 | 1299259.8 | данные отсутствуют | данные отсутствуют |
| 183 | 736586.83 | 1299259.8 | данные отсутствуют | данные отсутствуют |
| 184 | 736586.84 | 1299259.85 | данные отсутствуют | данные отсутствуют |
| 184 | 736586.84 | 1299259.85 | данные отсутствуют | данные отсутствуют |
| Государственный регистратор | | | | ФГИС ЕГРН |
| полное наименование должности | | | подпись | инициалы, фамилия |

М.П.

| Земельный участок | | | | |
|---------------------------------|---------------|---|--|--|
| (вид объекта недвижимости) | | | | |
| Лист № _____ Раздела 4.2 | | Всего листов раздела 4.2 : _____ | | Всего разделов: _____ |
| 30.09.2021 № 99/2021/420827280 | | | | |
| Кадастровый номер: | | | 02:22:000000:239 (единое землепользование) | |
| Номер точки | Координаты, м | | Описание закрепления на местности | Средняя квадратическая погрешность определения координат характерных точек границы части земельного участка, м |
| | X | Y | | |
| 1 | 2 | 3 | 4 | 5 |
| 185 | 736586.83 | 1299259.89 | данные отсутствуют | данные отсутствуют |
| 185 | 736586.83 | 1299259.89 | данные отсутствуют | данные отсутствуют |
| 186 | 736585.86 | 1299261.91 | данные отсутствуют | данные отсутствуют |
| 186 | 736585.86 | 1299261.91 | данные отсутствуют | данные отсутствуют |
| 187 | 736585.85 | 1299261.92 | данные отсутствуют | данные отсутствуют |
| 187 | 736585.85 | 1299261.92 | данные отсутствуют | данные отсутствуют |
| 188 | 736585.82 | 1299261.96 | данные отсутствуют | данные отсутствуют |
| 188 | 736585.82 | 1299261.96 | данные отсутствуют | данные отсутствуют |
| 189 | 736534.35 | 1299370.44 | данные отсутствуют | данные отсутствуют |
| 189 | 736534.35 | 1299370.44 | данные отсутствуют | данные отсутствуют |
| 190 | 736534.31 | 1299370.43 | данные отсутствуют | данные отсутствуют |
| 190 | 736534.31 | 1299370.43 | данные отсутствуют | данные отсутствуют |
| 191 | 736532.29 | 1299369.48 | данные отсутствуют | данные отсутствуют |
| 191 | 736532.29 | 1299369.48 | данные отсутствуют | данные отсутствуют |
| 192 | 736532.28 | 1299369.48 | данные отсутствуют | данные отсутствуют |
| 192 | 736532.28 | 1299369.48 | данные отсутствуют | данные отсутствуют |
| 193 | 736532.24 | 1299369.44 | данные отсутствуют | данные отсутствуют |
| Государственный регистратор | | | | ФГИС ЕГРН |
| полное наименование должности | | | подпись | инициалы, фамилия |

М.П.

| Земельный участок | | | | |
|---------------------------------|---------------|---|--|--|
| (вид объекта недвижимости) | | | | |
| Лист № _____ Раздела 4.2 | | Всего листов раздела 4.2 : _____ | | Всего разделов: _____ |
| 30.09.2021 № 99/2021/420827280 | | | | |
| Кадастровый номер: | | | 02:22:000000:239 (единое землепользование) | |
| Номер точки | Координаты, м | | Описание закрепления на местности | Средняя квадратическая погрешность определения координат характерных точек границы части земельного участка, м |
| | X | Y | | |
| 1 | 2 | 3 | 4 | 5 |
| 193 | 736532.24 | 1299369.44 | данные отсутствуют | данные отсутствуют |
| 194 | 736532.23 | 1299369.39 | данные отсутствуют | данные отсутствуют |
| 194 | 736532.23 | 1299369.39 | данные отсутствуют | данные отсутствуют |
| 195 | 736532.24 | 1299369.35 | данные отсутствуют | данные отсутствуют |
| 195 | 736532.24 | 1299369.35 | данные отсутствуют | данные отсутствуют |
| 196 | 736533.2 | 1299367.33 | данные отсутствуют | данные отсутствуют |
| 196 | 736533.2 | 1299367.33 | данные отсутствуют | данные отсутствуют |
| 197 | 736533.21 | 1299367.32 | данные отсутствуют | данные отсутствуют |
| 197 | 736533.21 | 1299367.32 | данные отсутствуют | данные отсутствуют |
| 198 | 736533.24 | 1299367.28 | данные отсутствуют | данные отсутствуют |
| 198 | 736533.24 | 1299367.28 | данные отсутствуют | данные отсутствуют |
| 199 | 736533.29 | 1299367.27 | данные отсутствуют | данные отсутствуют |
| 199 | 736533.29 | 1299367.27 | данные отсутствуют | данные отсутствуют |
| 200 | 736533.33 | 1299367.28 | данные отсутствуют | данные отсутствуют |
| 200 | 736533.33 | 1299367.28 | данные отсутствуют | данные отсутствуют |
| 201 | 736535.35 | 1299368.23 | данные отсутствуют | данные отсутствуют |
| 201 | 736535.35 | 1299368.23 | данные отсутствуют | данные отсутствуют |
| Государственный регистратор | | | | ФГИС ЕГРН |
| полное наименование должности | | | подпись | инициалы, фамилия |

М.П.

| Земельный участок | | | | |
|---------------------------------|---------------|---|--|--|
| (вид объекта недвижимости) | | | | |
| Лист № _____ Раздела 4.2 | | Всего листов раздела 4.2 : _____ | | Всего разделов: _____ |
| 30.09.2021 № 99/2021/420827280 | | | | |
| Кадастровый номер: | | | 02:22:000000:239 (единое землепользование) | |
| Номер точки | Координаты, м | | Описание закрепления на местности | Средняя квадратическая погрешность определения координат характерных точек границы части земельного участка, м |
| | X | Y | | |
| 1 | 2 | 3 | 4 | 5 |
| 202 | 736535.36 | 1299368.23 | данные отсутствуют | данные отсутствуют |
| 202 | 736535.36 | 1299368.23 | данные отсутствуют | данные отсутствуют |
| 203 | 736535.39 | 1299368.27 | данные отсутствуют | данные отсутствуют |
| 203 | 736535.39 | 1299368.27 | данные отсутствуют | данные отсутствуют |
| 204 | 736535.41 | 1299368.32 | данные отсутствуют | данные отсутствуют |
| 204 | 736535.41 | 1299368.32 | данные отсутствуют | данные отсутствуют |
| 205 | 736535.4 | 1299368.36 | данные отсутствуют | данные отсутствуют |
| 205 | 736535.4 | 1299368.36 | данные отсутствуют | данные отсутствуют |
| 206 | 736534.44 | 1299370.38 | данные отсутствуют | данные отсутствуют |
| 206 | 736534.44 | 1299370.38 | данные отсутствуют | данные отсутствуют |
| 207 | 736534.44 | 1299370.39 | данные отсутствуют | данные отсутствуют |
| 207 | 736534.44 | 1299370.39 | данные отсутствуют | данные отсутствуют |
| 208 | 736534.4 | 1299370.43 | данные отсутствуют | данные отсутствуют |
| 208 | 736534.4 | 1299370.43 | данные отсутствуют | данные отсутствуют |
| 429 | 734461.41 | 1299396.93 | данные отсутствуют | данные отсутствуют |
| 481 | 733904.63 | 1299072.34 | данные отсутствуют | данные отсутствуют |
| 544 | 734542.35 | 1299451.16 | данные отсутствуют | данные отсутствуют |
| Государственный регистратор | | | | ФГИС ЕГРН |
| полное наименование должности | | | подпись | инициалы, фамилия |

М.П.

Выписка из Единого государственного реестра недвижимости об объекте недвижимости
Сведения о частях земельного участка

| Земельный участок | | | | |
|---------------------------------------|---------------|--------------------|---|--|
| (вид объекта недвижимости) | | | | |
| Лист № | | Раздела 4.2 | | Всего листов раздела 4.2 : ____ |
| | | | | Всего разделов: ____ |
| | | | | Всего листов выписки: ____ |
| 30.09.2021 № 99/2021/420827280 | | | | |
| Кадастровый номер: | | | 02:22:000000:239 (единое землепользование) | |
| Номер точки | Координаты, м | | Описание закрепления на местности | Средняя квадратическая погрешность определения координат характерных точек границы части земельного участка, м |
| | X | Y | | |
| 1 | 2 | 3 | 4 | 5 |
| 545 | 734542.3 | 1299451.15 | данные отсутствуют | данные отсутствуют |
| 546 | 734540.39 | 1299449.98 | данные отсутствуют | данные отсутствуют |
| 547 | 734540.35 | 1299449.94 | данные отсутствуют | данные отсутствуют |
| 548 | 734540.34 | 1299449.89 | данные отсутствуют | данные отсутствуют |
| 549 | 734540.35 | 1299449.84 | данные отсутствуют | данные отсутствуют |
| 550 | 734541.53 | 1299447.93 | данные отсутствуют | данные отсутствуют |
| 551 | 734541.56 | 1299447.89 | данные отсутствуют | данные отсутствуют |
| 552 | 734541.61 | 1299447.88 | данные отсутствуют | данные отсутствуют |
| 553 | 734541.66 | 1299447.89 | данные отсутствуют | данные отсутствуют |
| 554 | 734543.57 | 1299449.06 | данные отсутствуют | данные отсутствуют |
| 555 | 734543.61 | 1299449.1 | данные отсутствуют | данные отсутствуют |
| 556 | 734543.62 | 1299449.15 | данные отсутствуют | данные отсутствуют |
| 557 | 734543.61 | 1299449.2 | данные отсутствуют | данные отсутствуют |
| 558 | 734542.44 | 1299451.11 | данные отсутствуют | данные отсутствуют |
| 559 | 734542.4 | 1299451.15 | данные отсутствуют | данные отсутствуют |
| 563 | 733269.55 | 1298215.99 | данные отсутствуют | данные отсутствуют |
| 564 | 733269.54 | 1298215.98 | данные отсутствуют | данные отсутствуют |
| Государственный регистратор | | | | ФГИС ЕГРН |
| полное наименование должности | | | подпись | инициалы, фамилия |

М.П.

Выписка из Единого государственного реестра недвижимости об объекте недвижимости
Сведения о частях земельного участка

| Земельный участок | | | | |
|---------------------------------------|---------------|--------------------|---|--|
| (вид объекта недвижимости) | | | | |
| Лист № | | Раздела 4.2 | | Всего листов раздела 4.2 : ____ |
| | | | | Всего разделов: ____ |
| | | | | Всего листов выписки: ____ |
| 30.09.2021 № 99/2021/420827280 | | | | |
| Кадастровый номер: | | | 02:22:000000:239 (единое землепользование) | |
| Номер точки | Координаты, м | | Описание закрепления на местности | Средняя квадратическая погрешность определения координат характерных точек границы части земельного участка, м |
| | X | Y | | |
| 1 | 2 | 3 | 4 | 5 |
| 565 | 733269.53 | 1298215.93 | данные отсутствуют | данные отсутствуют |
| 566 | 733269.54 | 1298215.88 | данные отсутствуют | данные отсутствуют |
| 567 | 733269.57 | 1298215.85 | данные отсутствуют | данные отсутствуют |
| 568 | 733271.36 | 1298214.52 | данные отсутствуют | данные отсутствуют |
| 569 | 733271.37 | 1298214.51 | данные отсутствуют | данные отсутствуют |
| 570 | 733271.42 | 1298214.5 | данные отсутствуют | данные отсутствуют |
| 571 | 733271.47 | 1298214.51 | данные отсутствуют | данные отсутствуют |
| 572 | 733271.5 | 1298214.54 | данные отсутствуют | данные отсутствуют |
| 573 | 733272.83 | 1298216.34 | данные отсутствуют | данные отсутствуют |
| 574 | 733272.84 | 1298216.35 | данные отсутствуют | данные отсутствуют |
| 575 | 733272.85 | 1298216.4 | данные отсутствуют | данные отсутствуют |
| 576 | 733272.84 | 1298216.45 | данные отсутствуют | данные отсутствуют |
| 577 | 733272.81 | 1298216.48 | данные отсутствуют | данные отсутствуют |
| 580 | 734277.35 | 1299286.72 | данные отсутствуют | данные отсутствуют |
| 581 | 734277.3 | 1299286.71 | данные отсутствуют | данные отсутствуют |
| 582 | 734277.3 | 1299286.7 | данные отсутствуют | данные отсутствуют |
| 583 | 734275.4 | 1299285.52 | данные отсутствуют | данные отсутствуют |
| Государственный регистратор | | | | ФГИС ЕГРН |
| полное наименование должности | | | подпись | инициалы, фамилия |

М.П.

| Земельный участок | | | | |
|---------------------------------|---------------|---|--|--|
| (вид объекта недвижимости) | | | | |
| Лист № _____ Раздела 4.2 | | Всего листов раздела 4.2 : _____ | | Всего разделов: _____ |
| 30.09.2021 № 99/2021/420827280 | | | | |
| Кадастровый номер: | | | 02:22:000000:239 (единое землепользование) | |
| Номер точки | Координаты, м | | Описание закрепления на местности | Средняя квадратическая погрешность определения координат характерных точек границы части земельного участка, м |
| | X | Y | | |
| 1 | 2 | 3 | 4 | 5 |
| 584 | 734275.36 | 1299285.49 | данные отсутствуют | данные отсутствуют |
| 585 | 734275.35 | 1299285.44 | данные отсутствуют | данные отсутствуют |
| 586 | 734275.36 | 1299285.39 | данные отсутствуют | данные отсутствуют |
| 587 | 734276.55 | 1299283.49 | данные отсутствуют | данные отсутствуют |
| 588 | 734276.58 | 1299283.45 | данные отсутствуют | данные отсутствуют |
| 589 | 734276.63 | 1299283.44 | данные отсутствуют | данные отсутствуют |
| 590 | 734276.68 | 1299283.45 | данные отсутствуют | данные отсутствуют |
| 591 | 734276.68 | 1299283.46 | данные отсутствуют | данные отсутствуют |
| 592 | 734278.58 | 1299284.64 | данные отсутствуют | данные отсутствуют |
| 593 | 734278.62 | 1299284.67 | данные отсутствуют | данные отсутствуют |
| 594 | 734278.63 | 1299284.72 | данные отсутствуют | данные отсутствуют |
| 595 | 734278.62 | 1299284.77 | данные отсутствуют | данные отсутствуют |
| 596 | 734277.44 | 1299286.67 | данные отсутствуют | данные отсутствуют |
| 597 | 734277.4 | 1299286.71 | данные отсутствуют | данные отсутствуют |
| 598 | 733346.28 | 1298319.58 | данные отсутствуют | данные отсутствуют |
| 599 | 733346.23 | 1298319.57 | данные отсутствуют | данные отсутствуют |
| 600 | 733346.2 | 1298319.54 | данные отсутствуют | данные отсутствуют |
| Государственный регистратор | | | ФГИС ЕГРН | |
| полное наименование должности | | | подпись | |
| | | | инициалы, фамилия | |

М.П.

Раздел 4.2

Выписка из Единого государственного реестра недвижимости об объекте недвижимости
Сведения о частях земельного участка

| Земельный участок | | | | |
|---------------------------------|---------------|---|--|--|
| (вид объекта недвижимости) | | | | |
| Лист № _____ Раздела 4.2 | | Всего листов раздела 4.2 : _____ | | Всего разделов: _____ |
| 30.09.2021 № 99/2021/420827280 | | | | |
| Кадастровый номер: | | | 02:22:000000:239 (единое землепользование) | |
| Номер точки | Координаты, м | | Описание закрепления на местности | Средняя квадратическая погрешность определения координат характерных точек границы части земельного участка, м |
| | X | Y | | |
| 1 | 2 | 3 | 4 | 5 |
| 601 | 733344.87 | 1298317.75 | данные отсутствуют | данные отсутствуют |
| 602 | 733344.87 | 1298317.74 | данные отсутствуют | данные отсутствуют |
| 603 | 733344.85 | 1298317.69 | данные отсутствуют | данные отсутствуют |
| 604 | 733344.87 | 1298317.64 | данные отсутствуют | данные отсутствуют |
| 605 | 733344.89 | 1298317.61 | данные отсутствуют | данные отсутствуют |
| 606 | 733346.68 | 1298316.27 | данные отсутствуют | данные отсутствуют |
| 607 | 733346.69 | 1298316.26 | данные отсутствуют | данные отсутствуют |
| 608 | 733346.74 | 1298316.25 | данные отсутствуют | данные отсутствуют |
| 609 | 733346.79 | 1298316.26 | данные отсутствуют | данные отсутствуют |
| 610 | 733346.82 | 1298316.29 | данные отсутствуют | данные отсутствуют |
| 611 | 733348.16 | 1298318.09 | данные отсутствуют | данные отсутствуют |
| 612 | 733348.17 | 1298318.1 | данные отсутствуют | данные отсутствуют |
| 613 | 733348.18 | 1298318.15 | данные отсутствуют | данные отсутствуют |
| 614 | 733348.17 | 1298318.2 | данные отсутствуют | данные отсутствуют |
| 615 | 733348.14 | 1298318.23 | данные отсутствуют | данные отсутствуют |
| 616 | 733346.34 | 1298319.56 | данные отсутствуют | данные отсутствуют |
| 617 | 733346.33 | 1298319.57 | данные отсутствуют | данные отсутствуют |
| Государственный регистратор | | | ФГИС ЕГРН | |
| полное наименование должности | | | подпись | |
| | | | инициалы, фамилия | |

М.П.

Выписка из Единого государственного реестра недвижимости об объекте недвижимости
Сведения о частях земельного участка

| Земельный участок | | | | |
|--------------------------------|---------------|--------------------------------------|--|--|
| (вид объекта недвижимости) | | | | |
| Лист № __ Раздела 4.2 | | Всего листов раздела 4.2 : __ | | Всего разделов: __ |
| 30.09.2021 № 99/2021/420827280 | | | | |
| Кадастровый номер: | | | 02:22:000000:239 (единое землепользование) | |
| Номер точки | Координаты, м | | Описание закрепления на местности | Средняя квадратическая погрешность определения координат характерных точек границы части земельного участка, м |
| | X | Y | | |
| 1 | 2 | 3 | 4 | 5 |
| 618 | 734141.47 | 1299202.88 | данные отсутствуют | данные отсутствуют |
| 619 | 734141.42 | 1299202.87 | данные отсутствуют | данные отсутствуют |
| 624 | 734140.66 | 1299199.66 | данные отсутствуют | данные отсутствуют |
| 625 | 734140.7 | 1299199.62 | данные отсутствуют | данные отсутствуют |
| 626 | 734140.75 | 1299199.61 | данные отсутствуют | данные отсутствуют |
| 627 | 734140.8 | 1299199.62 | данные отсутствуют | данные отсутствуют |
| 628 | 734142.7 | 1299200.79 | данные отсутствуют | данные отсутствуют |
| 629 | 734142.74 | 1299200.83 | данные отсутствуют | данные отсутствуют |
| 630 | 734142.75 | 1299200.88 | данные отсутствуют | данные отсутствуют |
| 631 | 734142.74 | 1299200.93 | данные отсутствуют | данные отсутствуют |
| 632 | 734141.56 | 1299202.83 | данные отсутствуют | данные отсутствуют |
| 633 | 734141.52 | 1299202.87 | данные отсутствуют | данные отсутствуют |
| 634 | 734013.29 | 1299125.4 | данные отсутствуют | данные отсутствуют |
| 635 | 734013.24 | 1299125.39 | данные отсутствуют | данные отсутствуют |
| 636 | 734011.32 | 1299124.24 | данные отсутствуют | данные отсутствуют |
| 637 | 734011.29 | 1299124.2 | данные отсутствуют | данные отсутствуют |
| 638 | 734011.27 | 1299124.15 | данные отсутствуют | данные отсутствуют |
| Государственный регистратор | | | ФГИС ЕГРН | |
| полное наименование должности | | | подпись | |
| | | | инициалы, фамилия | |

М.П.

Выписка из Единого государственного реестра недвижимости об объекте недвижимости
Сведения о частях земельного участка

| Земельный участок | | | | |
|--------------------------------|---------------|--------------------------------------|--|--|
| (вид объекта недвижимости) | | | | |
| Лист № __ Раздела 4.2 | | Всего листов раздела 4.2 : __ | | Всего разделов: __ |
| 30.09.2021 № 99/2021/420827280 | | | | |
| Кадастровый номер: | | | 02:22:000000:239 (единое землепользование) | |
| Номер точки | Координаты, м | | Описание закрепления на местности | Средняя квадратическая погрешность определения координат характерных точек границы части земельного участка, м |
| | X | Y | | |
| 1 | 2 | 3 | 4 | 5 |
| 639 | 734011.29 | 1299124.1 | данные отсутствуют | данные отсутствуют |
| 640 | 734012.44 | 1299122.18 | данные отсутствуют | данные отсутствуют |
| 641 | 734012.48 | 1299122.14 | данные отсутствуют | данные отсутствуют |
| 642 | 734012.53 | 1299122.13 | данные отсутствуют | данные отсутствуют |
| 643 | 734012.58 | 1299122.14 | данные отсутствуют | данные отсутствуют |
| 644 | 734014.49 | 1299123.3 | данные отсутствуют | данные отсутствуют |
| 645 | 734014.53 | 1299123.34 | данные отсутствуют | данные отсутствуют |
| 646 | 734014.54 | 1299123.39 | данные отсутствуют | данные отсутствуют |
| 647 | 734014.53 | 1299123.44 | данные отсутствуют | данные отсутствуют |
| 648 | 734013.38 | 1299125.35 | данные отсутствуют | данные отсутствуют |
| 649 | 734013.34 | 1299125.39 | данные отсутствуют | данные отсутствуют |
| 651 | 740244.58 | 1298876.39 | данные отсутствуют | данные отсутствуют |
| 651 | 740244.58 | 1298876.39 | данные отсутствуют | данные отсутствуют |
| 652 | 740254.71 | 1298887.38 | данные отсутствуют | данные отсутствуют |
| 652 | 740254.71 | 1298887.38 | данные отсутствуют | данные отсутствуют |
| 653 | 740356.09 | 1298999.25 | данные отсутствуют | данные отсутствуют |
| 653 | 740356.09 | 1298999.25 | данные отсутствуют | данные отсутствуют |
| Государственный регистратор | | | ФГИС ЕГРН | |
| полное наименование должности | | | подпись | |
| | | | инициалы, фамилия | |

М.П.

| Земельный участок | | | | |
|---------------------------------|---------------|---|--|--|
| (вид объекта недвижимости) | | | | |
| Лист № _____ Раздела 4.2 | | Всего листов раздела 4.2 : _____ | | Всего разделов: _____ |
| 30.09.2021 № 99/2021/420827280 | | | | |
| Кадастровый номер: | | | 02:22:000000:239 (единое землепользование) | |
| Номер точки | Координаты, м | | Описание закрепления на местности | Средняя квадратическая погрешность определения координат характерных точек границы части земельного участка, м |
| | X | Y | | |
| 1 | 2 | 3 | 4 | 5 |
| 654 | 740440.5 | 1299088.44 | данные отсутствуют | данные отсутствуют |
| 654 | 740440.5 | 1299088.44 | данные отсутствуют | данные отсутствуют |
| 655 | 740567.21 | 1299226.77 | данные отсутствуют | данные отсутствуют |
| 655 | 740567.21 | 1299226.77 | данные отсутствуют | данные отсутствуют |
| 656 | 740666.79 | 1299331.9 | данные отсутствуют | данные отсутствуют |
| 657 | 740790.83 | 1299470.42 | данные отсутствуют | данные отсутствуют |
| 657 | 740790.83 | 1299470.42 | данные отсутствуют | данные отсутствуют |
| 658 | 740886.23 | 1299582.32 | данные отсутствуют | данные отсутствуют |
| 658 | 740886.23 | 1299582.32 | данные отсутствуют | данные отсутствуют |
| 659 | 740884.88 | 1299582.18 | данные отсутствуют | данные отсутствуют |
| 659 | 740884.88 | 1299582.18 | данные отсутствуют | данные отсутствуют |
| 660 | 740884.87 | 1299582.18 | данные отсутствуют | данные отсутствуют |
| 660 | 740884.87 | 1299582.18 | данные отсутствуют | данные отсутствуют |
| 661 | 740884.82 | 1299582.19 | данные отсутствуют | данные отсутствуют |
| 661 | 740884.82 | 1299582.19 | данные отсутствуют | данные отсутствуют |
| 662 | 740884.78 | 1299582.23 | данные отсутствуют | данные отсутствуют |
| 662 | 740884.78 | 1299582.23 | данные отсутствуют | данные отсутствуют |
| Государственный регистратор | | | | ФГИС ЕГРН |
| полное наименование должности | | | подпись | инициалы, фамилия |

М.П.

| Земельный участок | | | | |
|---------------------------------|---------------|---|--|--|
| (вид объекта недвижимости) | | | | |
| Лист № _____ Раздела 4.2 | | Всего листов раздела 4.2 : _____ | | Всего разделов: _____ |
| 30.09.2021 № 99/2021/420827280 | | | | |
| Кадастровый номер: | | | 02:22:000000:239 (единое землепользование) | |
| Номер точки | Координаты, м | | Описание закрепления на местности | Средняя квадратическая погрешность определения координат характерных точек границы части земельного участка, м |
| | X | Y | | |
| 1 | 2 | 3 | 4 | 5 |
| 663 | 740884.77 | 1299582.27 | данные отсутствуют | данные отсутствуют |
| 663 | 740884.77 | 1299582.27 | данные отсутствуют | данные отсутствуют |
| 664 | 740883.9 | 1299590.47 | данные отсутствуют | данные отсутствуют |
| 665 | 740883.37 | 1299591.13 | данные отсутствуют | данные отсутствуют |
| 665 | 740883.37 | 1299591.13 | данные отсутствуют | данные отсутствуют |
| 666 | 740877.6 | 1299596.58 | данные отсутствуют | данные отсутствуют |
| 666 | 740877.6 | 1299596.58 | данные отсутствуют | данные отсутствуют |
| 667 | 740877.58 | 1299596.6 | данные отсутствуют | данные отсутствуют |
| 667 | 740877.58 | 1299596.6 | данные отсутствуют | данные отсутствуют |
| 668 | 740877.57 | 1299596.65 | данные отсутствуют | данные отсутствуют |
| 668 | 740877.57 | 1299596.65 | данные отсутствуют | данные отсутствуют |
| 669 | 740877.58 | 1299596.7 | данные отсутствуют | данные отсутствуют |
| 669 | 740877.58 | 1299596.7 | данные отсутствуют | данные отсутствуют |
| 670 | 740877.6 | 1299596.72 | данные отсутствуют | данные отсутствуют |
| 670 | 740877.6 | 1299596.72 | данные отсутствуют | данные отсутствуют |
| 671 | 740878.97 | 1299598.17 | данные отсутствуют | данные отсутствуют |
| 671 | 740878.97 | 1299598.17 | данные отсутствуют | данные отсутствуют |
| Государственный регистратор | | | | ФГИС ЕГРН |
| полное наименование должности | | | подпись | инициалы, фамилия |

М.П.

| Земельный участок | | | | |
|--------------------------------|---------------|--------------------------------------|--|--|
| (вид объекта недвижимости) | | | | |
| Лист № __ Раздела <u>4.2</u> | | Всего листов раздела <u>4.2</u> : __ | | Всего разделов: __ |
| 30.09.2021 № 99/2021/420827280 | | | | |
| Кадастровый номер: | | | 02:22:000000:239 (единое землепользование) | |
| Номер точки | Координаты, м | | Описание закрепления на местности | Средняя квадратическая погрешность определения координат характерных точек границы части земельного участка, м |
| | X | Y | | |
| 1 | 2 | 3 | 4 | 5 |
| 672 | 740878.99 | 1299598.19 | данные отсутствуют | данные отсутствуют |
| 672 | 740878.99 | 1299598.19 | данные отсутствуют | данные отсутствуют |
| 673 | 740879.04 | 1299598.2 | данные отсутствуют | данные отсутствуют |
| 673 | 740879.04 | 1299598.2 | данные отсутствуют | данные отсутствуют |
| 674 | 740879.09 | 1299598.19 | данные отсутствуют | данные отсутствуют |
| 674 | 740879.09 | 1299598.19 | данные отсутствуют | данные отсутствуют |
| 675 | 740879.11 | 1299598.17 | данные отсутствуют | данные отсутствуют |
| 675 | 740879.11 | 1299598.17 | данные отсутствуют | данные отсутствуют |
| 676 | 740884.93 | 1299592.82 | данные отсутствуют | данные отсутствуют |
| 676 | 740884.93 | 1299592.82 | данные отсутствуют | данные отсутствуют |
| 677 | 740885.41 | 1299592.39 | данные отсутствуют | данные отсутствуют |
| 677 | 740885.41 | 1299592.39 | данные отсутствуют | данные отсутствуют |
| 678 | 740893.35 | 1299593.94 | данные отсутствуют | данные отсутствуют |
| 678 | 740893.35 | 1299593.94 | данные отсутствуют | данные отсутствуют |
| 679 | 740893.37 | 1299593.94 | данные отсутствуют | данные отсутствуют |
| 679 | 740893.37 | 1299593.94 | данные отсутствуют | данные отсутствуют |
| 680 | 740893.42 | 1299593.93 | данные отсутствуют | данные отсутствуют |
| Государственный регистратор | | | ФГИС ЕГРН | |
| полное наименование должности | | | подпись | |
| | | | инициалы, фамилия | |

М.П.

Раздел 4.2

| Земельный участок | | | | |
|--------------------------------|---------------|--------------------------------------|--|--|
| (вид объекта недвижимости) | | | | |
| Лист № __ Раздела <u>4.2</u> | | Всего листов раздела <u>4.2</u> : __ | | Всего разделов: __ |
| 30.09.2021 № 99/2021/420827280 | | | | |
| Кадастровый номер: | | | 02:22:000000:239 (единое землепользование) | |
| Номер точки | Координаты, м | | Описание закрепления на местности | Средняя квадратическая погрешность определения координат характерных точек границы части земельного участка, м |
| | X | Y | | |
| 1 | 2 | 3 | 4 | 5 |
| 680 | 740893.42 | 1299593.93 | данные отсутствуют | данные отсутствуют |
| 681 | 740893.45 | 1299593.89 | данные отсутствуют | данные отсутствуют |
| 681 | 740893.45 | 1299593.89 | данные отсутствуют | данные отсутствуют |
| 682 | 740893.47 | 1299593.86 | данные отсутствуют | данные отсутствуют |
| 682 | 740893.47 | 1299593.86 | данные отсутствуют | данные отсутствуют |
| 683 | 740893.81 | 1299592.13 | данные отсутствуют | данные отсутствуют |
| 683 | 740893.81 | 1299592.13 | данные отсутствуют | данные отсутствуют |
| 684 | 740997.97 | 1299731.74 | данные отсутствуют | данные отсутствуют |
| 684 | 740997.97 | 1299731.74 | данные отсутствуют | данные отсутствуют |
| 685 | 741095.12 | 1299855.3 | данные отсутствуют | данные отсутствуют |
| 685 | 741095.12 | 1299855.3 | данные отсутствуют | данные отсутствуют |
| 686 | 741186.55 | 1299974.43 | данные отсутствуют | данные отсутствуют |
| 686 | 741186.55 | 1299974.43 | данные отсутствуют | данные отсутствуют |
| 687 | 741214.88 | 1300011.4 | данные отсутствуют | данные отсутствуют |
| 687 | 741214.88 | 1300011.4 | данные отсутствуют | данные отсутствуют |
| 688 | 741267.97 | 1300078.32 | данные отсутствуют | данные отсутствуют |
| 688 | 741267.97 | 1300078.32 | данные отсутствуют | данные отсутствуют |
| Государственный регистратор | | | ФГИС ЕГРН | |
| полное наименование должности | | | подпись | |
| | | | инициалы, фамилия | |

М.П.

| Земельный участок | | | | |
|---------------------------------|---------------|---|--|--|
| (вид объекта недвижимости) | | | | |
| Лист № _____ Раздела 4.2 | | Всего листов раздела 4.2 : _____ | | Всего разделов: _____ |
| 30.09.2021 № 99/2021/420827280 | | | | |
| Кадастровый номер: | | | 02:22:000000:239 (единое землепользование) | |
| Номер точки | Координаты, м | | Описание закрепления на местности | Средняя квадратическая погрешность определения координат характерных точек границы части земельного участка, м |
| | X | Y | | |
| 1 | 2 | 3 | 4 | 5 |
| 689 | 741298.84 | 1300114.99 | данные отсутствуют | данные отсутствуют |
| 689 | 741298.84 | 1300114.99 | данные отсутствуют | данные отсутствуют |
| 690 | 741352.54 | 1300179.72 | данные отсутствуют | данные отсутствуют |
| 690 | 741352.54 | 1300179.72 | данные отсутствуют | данные отсутствуют |
| 691 | 741359.55 | 1300187.73 | данные отсутствуют | данные отсутствуют |
| 692 | 741359.71 | 1300187.88 | данные отсутствуют | данные отсутствуют |
| 692 | 741359.71 | 1300187.88 | данные отсутствуют | данные отсутствуют |
| 693 | 741375.89 | 1300199.78 | данные отсутствуют | данные отсутствуют |
| 693 | 741375.89 | 1300199.78 | данные отсутствуют | данные отсутствуют |
| 694 | 741352.64 | 1300211.44 | данные отсутствуют | данные отсутствуют |
| 694 | 741352.64 | 1300211.44 | данные отсутствуют | данные отсутствуют |
| 694 | 741352.64 | 1300211.44 | данные отсутствуют | данные отсутствуют |
| 695 | 741218.1 | 1300043.72 | данные отсутствуют | данные отсутствуют |
| 695 | 741218.1 | 1300043.72 | данные отсутствуют | данные отсутствуют |
| 696 | 740951.21 | 1299701.09 | данные отсутствуют | данные отсутствуют |
| 696 | 740951.21 | 1299701.09 | данные отсутствуют | данные отсутствуют |
| 697 | 740742.02 | 1299445.03 | данные отсутствуют | данные отсутствуют |
| Государственный регистратор | | | ФГИС ЕГРН | |
| полное наименование должности | | | подпись | |
| | | | инициалы, фамилия | |

М.П.

| Земельный участок | | | | |
|---------------------------------|---------------|---|--|--|
| (вид объекта недвижимости) | | | | |
| Лист № _____ Раздела 4.2 | | Всего листов раздела 4.2 : _____ | | Всего разделов: _____ |
| 30.09.2021 № 99/2021/420827280 | | | | |
| Кадастровый номер: | | | 02:22:000000:239 (единое землепользование) | |
| Номер точки | Координаты, м | | Описание закрепления на местности | Средняя квадратическая погрешность определения координат характерных точек границы части земельного участка, м |
| | X | Y | | |
| 1 | 2 | 3 | 4 | 5 |
| 697 | 740742.02 | 1299445.03 | данные отсутствуют | данные отсутствуют |
| 698 | 740543.11 | 1299243.64 | данные отсутствуют | данные отсутствуют |
| 699 | 740044.06 | 1298704.6 | данные отсутствуют | данные отсутствуют |
| 702 | 740035.05 | 1298699.3 | данные отсутствуют | данные отсутствуют |
| 702 | 740035.05 | 1298699.3 | данные отсутствуют | данные отсутствуют |
| 703 | 740057.62 | 1298678.31 | данные отсутствуют | данные отсутствуют |
| 703 | 740057.62 | 1298678.31 | данные отсутствуют | данные отсутствуют |
| 704 | 741351.54 | 1300185.52 | данные отсутствуют | данные отсутствуют |
| 705 | 741352.94 | 1300186.95 | данные отсутствуют | данные отсутствуют |
| 705 | 741352.94 | 1300186.95 | данные отсутствуют | данные отсутствуют |
| 706 | 741347.11 | 1300192.65 | данные отсутствуют | данные отсутствуют |
| 706 | 741347.11 | 1300192.65 | данные отсутствуют | данные отсутствуют |
| 707 | 741346.95 | 1300192.88 | данные отсутствуют | данные отсутствуют |
| 707 | 741346.95 | 1300192.88 | данные отсутствуют | данные отсутствуют |
| 708 | 741347.66 | 1300199.23 | данные отсутствуют | данные отсутствуют |
| 708 | 741347.66 | 1300199.23 | данные отсутствуют | данные отсутствуют |
| 708 | 741347.66 | 1300199.23 | данные отсутствуют | данные отсутствуют |
| Государственный регистратор | | | ФГИС ЕГРН | |
| полное наименование должности | | | подпись | |
| | | | инициалы, фамилия | |

М.П.

Выписка из Единого государственного реестра недвижимости об объекте недвижимости
Сведения о частях земельного участка

| Земельный участок | | | | |
|---------------------------------|---------------|---|--|--|
| (вид объекта недвижимости) | | | | |
| Лист № _____ Раздела 4.2 | | Всего листов раздела 4.2 : _____ | | Всего разделов: _____ |
| 30.09.2021 № 99/2021/420827280 | | | | |
| Кадастровый номер: | | | 02:22:000000:239 (единое землепользование) | |
| Номер точки | Координаты, м | | Описание закрепления на местности | Средняя квадратическая погрешность определения координат характерных точек границы части земельного участка, м |
| | X | Y | | |
| 1 | 2 | 3 | 4 | 5 |
| 709 | 741347.77 | 1300200.27 | данные отсутствуют | данные отсутствуют |
| 709 | 741347.77 | 1300200.27 | данные отсутствуют | данные отсутствуют |
| 709 | 741347.77 | 1300200.27 | данные отсутствуют | данные отсутствуют |
| 710 | 741345.78 | 1300200.49 | данные отсутствуют | данные отсутствуют |
| 710 | 741345.78 | 1300200.49 | данные отсутствуют | данные отсутствуют |
| 710 | 741345.78 | 1300200.49 | данные отсутствуют | данные отсутствуют |
| 711 | 741345.74 | 1300200.12 | данные отсутствуют | данные отсутствуют |
| 711 | 741345.74 | 1300200.12 | данные отсутствуют | данные отсутствуют |
| 711 | 741345.74 | 1300200.12 | данные отсутствуют | данные отсутствуют |
| 713 | 741338.02 | 1300192.98 | данные отсутствуют | данные отсутствуют |
| 713 | 741338.02 | 1300192.98 | данные отсутствуют | данные отсутствуют |
| 714 | 741338.13 | 1300190.99 | данные отсутствуют | данные отсутствуют |
| 714 | 741338.13 | 1300190.99 | данные отсутствуют | данные отсутствуют |
| 715 | 741345.26 | 1300191.4 | данные отсутствуют | данные отсутствуют |
| 715 | 741345.26 | 1300191.4 | данные отсутствуют | данные отсутствуют |
| 716 | 741345.87 | 1300191.06 | данные отсутствуют | данные отсутствуют |
| 716 | 741345.87 | 1300191.06 | данные отсутствуют | данные отсутствуют |
| Государственный регистратор | | | ФГИС ЕГРН | |
| полное наименование должности | | | подпись | |
| | | | инициалы, фамилия | |

М.П.

Выписка из Единого государственного реестра недвижимости об объекте недвижимости
Сведения о частях земельного участка

| Земельный участок | | | | |
|---------------------------------|---------------|---|--|--|
| (вид объекта недвижимости) | | | | |
| Лист № _____ Раздела 4.2 | | Всего листов раздела 4.2 : _____ | | Всего разделов: _____ |
| 30.09.2021 № 99/2021/420827280 | | | | |
| Кадастровый номер: | | | 02:22:000000:239 (единое землепользование) | |
| Номер точки | Координаты, м | | Описание закрепления на местности | Средняя квадратическая погрешность определения координат характерных точек границы части земельного участка, м |
| | X | Y | | |
| 1 | 2 | 3 | 4 | 5 |
| 717 | 740137.61 | 1298784.18 | данные отсутствуют | данные отсутствуют |
| 717 | 740137.61 | 1298784.18 | данные отсутствуют | данные отсутствуют |
| 718 | 740137.56 | 1298784.17 | данные отсутствуют | данные отсутствуют |
| 718 | 740137.56 | 1298784.17 | данные отсутствуют | данные отсутствуют |
| 719 | 740137.54 | 1298784.15 | данные отсутствуют | данные отсутствуют |
| 719 | 740137.54 | 1298784.15 | данные отсутствуют | данные отсутствуют |
| 720 | 740136.02 | 1298782.51 | данные отсутствуют | данные отсутствуют |
| 720 | 740136.02 | 1298782.51 | данные отсутствуют | данные отсутствуют |
| 722 | 740135.99 | 1298782.44 | данные отсутствуют | данные отсутствуют |
| 722 | 740135.99 | 1298782.44 | данные отсутствуют | данные отсутствуют |
| 724 | 740136.02 | 1298782.37 | данные отсутствуют | данные отсутствуют |
| 724 | 740136.02 | 1298782.37 | данные отсутствуют | данные отсутствуют |
| 725 | 740137.65 | 1298780.85 | данные отсутствуют | данные отсутствуют |
| 725 | 740137.65 | 1298780.85 | данные отсутствуют | данные отсутствуют |
| 726 | 740137.67 | 1298780.83 | данные отсутствуют | данные отсутствуют |
| 726 | 740137.67 | 1298780.83 | данные отсутствуют | данные отсутствуют |
| 727 | 740137.72 | 1298780.82 | данные отсутствуют | данные отсутствуют |
| Государственный регистратор | | | ФГИС ЕГРН | |
| полное наименование должности | | | подпись | |
| | | | инициалы, фамилия | |

М.П.

| Земельный участок | | | | |
|---------------------------------|---------------|---|--|--|
| (вид объекта недвижимости) | | | | |
| Лист № _____ Раздела 4.2 | | Всего листов раздела 4.2 : _____ | | Всего разделов: _____ |
| 30.09.2021 № 99/2021/420827280 | | | | |
| Кадастровый номер: | | | 02:22:000000:239 (единое землепользование) | |
| Номер точки | Координаты, м | | Описание закрепления на местности | Средняя квадратическая погрешность определения координат характерных точек границы части земельного участка, м |
| | X | Y | | |
| 1 | 2 | 3 | 4 | 5 |
| 727 | 740137.72 | 1298780.82 | данные отсутствуют | данные отсутствуют |
| 728 | 740137.77 | 1298780.83 | данные отсутствуют | данные отсутствуют |
| 728 | 740137.77 | 1298780.83 | данные отсутствуют | данные отсутствуют |
| 729 | 740137.8 | 1298780.85 | данные отсутствуют | данные отсутствуют |
| 729 | 740137.8 | 1298780.85 | данные отсутствуют | данные отсутствуют |
| 730 | 740139.32 | 1298782.48 | данные отсутствуют | данные отсутствуют |
| 730 | 740139.32 | 1298782.48 | данные отсутствуют | данные отсутствуют |
| 731 | 740139.34 | 1298782.5 | данные отсутствуют | данные отсутствуют |
| 731 | 740139.34 | 1298782.5 | данные отсутствуют | данные отсутствуют |
| 732 | 740139.35 | 1298782.55 | данные отсутствуют | данные отсутствуют |
| 732 | 740139.35 | 1298782.55 | данные отсутствуют | данные отсутствуют |
| 733 | 740139.34 | 1298782.6 | данные отсутствуют | данные отсутствуют |
| 733 | 740139.34 | 1298782.6 | данные отсутствуют | данные отсутствуют |
| 734 | 740139.32 | 1298782.62 | данные отсутствуют | данные отсутствуют |
| 734 | 740139.32 | 1298782.62 | данные отсутствуют | данные отсутствуют |
| 735 | 740137.68 | 1298784.15 | данные отсутствуют | данные отсутствуют |
| 735 | 740137.68 | 1298784.15 | данные отсутствуют | данные отсутствуют |
| Государственный регистратор | | | ФГИС ЕГРН | |
| полное наименование должности | | | подпись | |
| | | | инициалы, фамилия | |

М.П.

| Земельный участок | | | | |
|---------------------------------|---------------|---|--|--|
| (вид объекта недвижимости) | | | | |
| Лист № _____ Раздела 4.2 | | Всего листов раздела 4.2 : _____ | | Всего разделов: _____ |
| 30.09.2021 № 99/2021/420827280 | | | | |
| Кадастровый номер: | | | 02:22:000000:239 (единое землепользование) | |
| Номер точки | Координаты, м | | Описание закрепления на местности | Средняя квадратическая погрешность определения координат характерных точек границы части земельного участка, м |
| | X | Y | | |
| 1 | 2 | 3 | 4 | 5 |
| 736 | 740137.66 | 1298784.17 | данные отсутствуют | данные отсутствуют |
| 736 | 740137.66 | 1298784.17 | данные отсутствуют | данные отсутствуют |
| 737 | 741260.95 | 1300095.28 | данные отсутствуют | данные отсутствуют |
| 737 | 741260.95 | 1300095.28 | данные отсутствуют | данные отсутствуют |
| 738 | 741260.9 | 1300095.27 | данные отсутствуют | данные отсутствуют |
| 738 | 741260.9 | 1300095.27 | данные отсутствуют | данные отсутствуют |
| 739 | 741260.87 | 1300095.24 | данные отсутствуют | данные отсутствуют |
| 739 | 741260.87 | 1300095.24 | данные отсутствуют | данные отсутствуют |
| 740 | 741259.5 | 1300093.47 | данные отсутствуют | данные отсутствуют |
| 740 | 741259.5 | 1300093.47 | данные отсутствуют | данные отсутствуют |
| 741 | 741259.49 | 1300093.46 | данные отсутствуют | данные отсутствуют |
| 741 | 741259.49 | 1300093.46 | данные отсутствуют | данные отсутствуют |
| 742 | 741259.48 | 1300093.41 | данные отсутствуют | данные отсутствуют |
| 742 | 741259.48 | 1300093.41 | данные отсутствуют | данные отсутствуют |
| 743 | 741259.49 | 1300093.36 | данные отсутствуют | данные отсутствуют |
| 743 | 741259.49 | 1300093.36 | данные отсутствуют | данные отсутствуют |
| 744 | 741259.52 | 1300093.33 | данные отсутствуют | данные отсутствуют |
| Государственный регистратор | | | ФГИС ЕГРН | |
| полное наименование должности | | | подпись | |
| | | | инициалы, фамилия | |

М.П.

Выписка из Единого государственного реестра недвижимости об объекте недвижимости
Сведения о частях земельного участка

| Земельный участок | | | | |
|---------------------------------|---------------|---|--|--|
| (вид объекта недвижимости) | | | | |
| Лист № _____ Раздела 4.2 | | Всего листов раздела 4.2 : _____ | | Всего разделов: _____ |
| 30.09.2021 № 99/2021/420827280 | | | | |
| Кадастровый номер: | | | 02:22:000000:239 (единое землепользование) | |
| Номер точки | Координаты, м | | Описание закрепления на местности | Средняя квадратическая погрешность определения координат характерных точек границы части земельного участка, м |
| | X | Y | | |
| 1 | 2 | 3 | 4 | 5 |
| 744 | 741259.52 | 1300093.33 | данные отсутствуют | данные отсутствуют |
| 745 | 741261.29 | 1300091.96 | данные отсутствуют | данные отсутствуют |
| 745 | 741261.29 | 1300091.96 | данные отсутствуют | данные отсутствуют |
| 746 | 741261.3 | 1300091.95 | данные отсутствуют | данные отсутствуют |
| 746 | 741261.3 | 1300091.95 | данные отсутствуют | данные отсутствуют |
| 747 | 741261.35 | 1300091.94 | данные отсутствуют | данные отсутствуют |
| 747 | 741261.35 | 1300091.94 | данные отсутствуют | данные отсутствуют |
| 748 | 741261.4 | 1300091.95 | данные отсутствуют | данные отсутствуют |
| 748 | 741261.4 | 1300091.95 | данные отсутствуют | данные отсутствуют |
| 749 | 741261.43 | 1300091.98 | данные отсутствуют | данные отсутствуют |
| 749 | 741261.43 | 1300091.98 | данные отсутствуют | данные отсутствуют |
| 750 | 741262.8 | 1300093.75 | данные отсутствуют | данные отсутствуют |
| 750 | 741262.8 | 1300093.75 | данные отсутствуют | данные отсутствуют |
| 751 | 741262.8 | 1300093.76 | данные отсутствуют | данные отсутствуют |
| 751 | 741262.8 | 1300093.76 | данные отсутствуют | данные отсутствуют |
| 752 | 741262.82 | 1300093.81 | данные отсутствуют | данные отсутствуют |
| 752 | 741262.82 | 1300093.81 | данные отсутствуют | данные отсутствуют |
| Государственный регистратор | | | ФГИС ЕГРН | |
| полное наименование должности | | | подпись | |
| | | | инициалы, фамилия | |

М.П.

Раздел 4.2

Выписка из Единого государственного реестра недвижимости об объекте недвижимости
Сведения о частях земельного участка

| Земельный участок | | | | |
|---------------------------------|---------------|---|--|--|
| (вид объекта недвижимости) | | | | |
| Лист № _____ Раздела 4.2 | | Всего листов раздела 4.2 : _____ | | Всего разделов: _____ |
| 30.09.2021 № 99/2021/420827280 | | | | |
| Кадастровый номер: | | | 02:22:000000:239 (единое землепользование) | |
| Номер точки | Координаты, м | | Описание закрепления на местности | Средняя квадратическая погрешность определения координат характерных точек границы части земельного участка, м |
| | X | Y | | |
| 1 | 2 | 3 | 4 | 5 |
| 753 | 741262.8 | 1300093.86 | данные отсутствуют | данные отсутствуют |
| 753 | 741262.8 | 1300093.86 | данные отсутствуют | данные отсутствуют |
| 754 | 741262.78 | 1300093.89 | данные отсутствуют | данные отсутствуют |
| 754 | 741262.78 | 1300093.89 | данные отсутствуют | данные отсутствуют |
| 755 | 741261.01 | 1300095.26 | данные отсутствуют | данные отсутствуют |
| 755 | 741261.01 | 1300095.26 | данные отсутствуют | данные отсутствуют |
| 757 | 740242.7 | 1298896.82 | данные отсутствуют | данные отсутствуют |
| 757 | 740242.7 | 1298896.82 | данные отсутствуют | данные отсутствуют |
| 758 | 740242.65 | 1298896.81 | данные отсутствуют | данные отсутствуют |
| 758 | 740242.65 | 1298896.81 | данные отсутствуют | данные отсутствуют |
| 759 | 740242.63 | 1298896.79 | данные отсутствуют | данные отсутствуют |
| 759 | 740242.63 | 1298896.79 | данные отсутствуют | данные отсутствуют |
| 760 | 740241.12 | 1298895.14 | данные отсутствуют | данные отсутствуют |
| 760 | 740241.12 | 1298895.14 | данные отсутствуют | данные отсутствуют |
| 761 | 740241.1 | 1298895.12 | данные отсутствуют | данные отсутствуют |
| 761 | 740241.1 | 1298895.12 | данные отсутствуют | данные отсутствуют |
| 762 | 740241.09 | 1298895.07 | данные отсутствуют | данные отсутствуют |
| Государственный регистратор | | | ФГИС ЕГРН | |
| полное наименование должности | | | подпись | |
| | | | инициалы, фамилия | |

М.П.

| Земельный участок | | | | |
|---------------------------------|---------------|---|--|--|
| (вид объекта недвижимости) | | | | |
| Лист № _____ Раздела 4.2 | | Всего листов раздела 4.2 : _____ | | Всего разделов: _____ |
| 30.09.2021 № 99/2021/420827280 | | | | |
| Кадастровый номер: | | | 02:22:000000:239 (единое землепользование) | |
| Номер точки | Координаты, м | | Описание закрепления на местности | Средняя квадратическая погрешность определения координат характерных точек границы части земельного участка, м |
| | X | Y | | |
| 1 | 2 | 3 | 4 | 5 |
| 762 | 740241.09 | 1298895.07 | данные отсутствуют | данные отсутствуют |
| 763 | 740241.1 | 1298895.02 | данные отсутствуют | данные отсутствуют |
| 763 | 740241.1 | 1298895.02 | данные отсутствуют | данные отсутствуют |
| 765 | 740242.77 | 1298893.49 | данные отсутствуют | данные отсутствуют |
| 765 | 740242.77 | 1298893.49 | данные отсутствуют | данные отсутствуют |
| 766 | 740242.79 | 1298893.47 | данные отсутствуют | данные отсутствуют |
| 766 | 740242.79 | 1298893.47 | данные отсутствуют | данные отсутствуют |
| 767 | 740242.84 | 1298893.46 | данные отсутствуют | данные отсутствуют |
| 767 | 740242.84 | 1298893.46 | данные отсутствуют | данные отсутствуют |
| 768 | 740242.89 | 1298893.47 | данные отсутствуют | данные отсутствуют |
| 768 | 740242.89 | 1298893.47 | данные отсутствуют | данные отсутствуют |
| 769 | 740242.91 | 1298893.49 | данные отсутствуют | данные отсутствуют |
| 769 | 740242.91 | 1298893.49 | данные отсутствуют | данные отсутствуют |
| 770 | 740244.43 | 1298895.13 | данные отсутствуют | данные отсутствуют |
| 771 | 740244.44 | 1298895.15 | данные отсутствуют | данные отсутствуют |
| 772 | 740244.45 | 1298895.2 | данные отсутствуют | данные отсутствуют |
| 773 | 740244.44 | 1298895.25 | данные отсутствуют | данные отсутствуют |
| Государственный регистратор | | | ФГИС ЕГРН | |
| полное наименование должности | | | подпись | |
| | | | инициалы, фамилия | |

М.П.

| Земельный участок | | | | |
|---------------------------------|---------------|---|--|--|
| (вид объекта недвижимости) | | | | |
| Лист № _____ Раздела 4.2 | | Всего листов раздела 4.2 : _____ | | Всего разделов: _____ |
| 30.09.2021 № 99/2021/420827280 | | | | |
| Кадастровый номер: | | | 02:22:000000:239 (единое землепользование) | |
| Номер точки | Координаты, м | | Описание закрепления на местности | Средняя квадратическая погрешность определения координат характерных точек границы части земельного участка, м |
| | X | Y | | |
| 1 | 2 | 3 | 4 | 5 |
| 774 | 740244.42 | 1298895.28 | данные отсутствуют | данные отсутствуют |
| 775 | 740242.77 | 1298896.79 | данные отсутствуют | данные отсутствуют |
| 775 | 740242.77 | 1298896.79 | данные отсутствуют | данные отсутствуют |
| 776 | 740242.75 | 1298896.81 | данные отсутствуют | данные отсутствуют |
| 776 | 740242.75 | 1298896.81 | данные отсутствуют | данные отсутствуют |
| 777 | 741178.86 | 1299982.31 | данные отсутствуют | данные отсутствуют |
| 778 | 741178.81 | 1299982.3 | данные отсутствуют | данные отсутствуют |
| 779 | 741178.78 | 1299982.27 | данные отсутствуют | данные отсутствуют |
| 780 | 741177.47 | 1299980.46 | данные отсутствуют | данные отсутствуют |
| 780 | 741177.47 | 1299980.46 | данные отсутствуют | данные отсутствуют |
| 781 | 741177.46 | 1299980.45 | данные отсутствуют | данные отсутствуют |
| 781 | 741177.46 | 1299980.45 | данные отсутствуют | данные отсутствуют |
| 782 | 741177.45 | 1299980.4 | данные отсутствуют | данные отсутствуют |
| 782 | 741177.45 | 1299980.4 | данные отсутствуют | данные отсутствуют |
| 783 | 741177.46 | 1299980.35 | данные отсутствуют | данные отсутствуют |
| 783 | 741177.46 | 1299980.35 | данные отсутствуют | данные отсутствуют |
| 784 | 741177.49 | 1299980.32 | данные отсутствуют | данные отсутствуют |
| Государственный регистратор | | | ФГИС ЕГРН | |
| полное наименование должности | | | подпись | |
| | | | инициалы, фамилия | |

М.П.

Выписка из Единого государственного реестра недвижимости об объекте недвижимости
Сведения о частях земельного участка

| Земельный участок | | | | |
|--------------------------------|---------------|---------------------------------------|--|--|
| (вид объекта недвижимости) | | | | |
| Лист № ___ Раздела 4.2 | | Всего листов раздела 4.2 : ___ | | Всего разделов: ___ |
| 30.09.2021 № 99/2021/420827280 | | | | |
| Кадастровый номер: | | | 02:22:000000:239 (единое землепользование) | |
| Номер точки | Координаты, м | | Описание закрепления на местности | Средняя квадратическая погрешность определения координат характерных точек границы части земельного участка, м |
| | X | Y | | |
| 1 | 2 | 3 | 4 | 5 |
| 784 | 741177.49 | 1299980.32 | данные отсутствуют | данные отсутствуют |
| 786 | 741179.31 | 1299978.99 | данные отсутствуют | данные отсутствуют |
| 786 | 741179.31 | 1299978.99 | данные отсутствуют | данные отсутствуют |
| 787 | 741179.36 | 1299978.98 | данные отсутствуют | данные отсутствуют |
| 787 | 741179.36 | 1299978.98 | данные отсутствуют | данные отсутствуют |
| 788 | 741179.41 | 1299978.99 | данные отсутствуют | данные отсутствуют |
| 788 | 741179.41 | 1299978.99 | данные отсутствуют | данные отсутствуют |
| 789 | 741179.44 | 1299979.02 | данные отсутствуют | данные отсутствуют |
| 789 | 741179.44 | 1299979.02 | данные отсутствуют | данные отсутствуют |
| 790 | 741180.75 | 1299980.83 | данные отсутствуют | данные отсутствуют |
| 790 | 741180.75 | 1299980.83 | данные отсутствуют | данные отсутствуют |
| 791 | 741180.76 | 1299980.84 | данные отсутствуют | данные отсутствуют |
| 791 | 741180.76 | 1299980.84 | данные отсутствуют | данные отсутствуют |
| 792 | 741180.77 | 1299980.89 | данные отсутствуют | данные отсутствуют |
| 792 | 741180.77 | 1299980.89 | данные отсутствуют | данные отсутствуют |
| 793 | 741180.76 | 1299980.94 | данные отсутствуют | данные отсутствуют |
| 793 | 741180.76 | 1299980.94 | данные отсутствуют | данные отсутствуют |
| Государственный регистратор | | | ФГИС ЕГРН | |
| полное наименование должности | | | подпись | |
| | | | инициалы, фамилия | |

М.П.

Выписка из Единого государственного реестра недвижимости об объекте недвижимости
Сведения о частях земельного участка

| Земельный участок | | | | |
|--------------------------------|---------------|---------------------------------------|--|--|
| (вид объекта недвижимости) | | | | |
| Лист № ___ Раздела 4.2 | | Всего листов раздела 4.2 : ___ | | Всего разделов: ___ |
| 30.09.2021 № 99/2021/420827280 | | | | |
| Кадастровый номер: | | | 02:22:000000:239 (единое землепользование) | |
| Номер точки | Координаты, м | | Описание закрепления на местности | Средняя квадратическая погрешность определения координат характерных точек границы части земельного участка, м |
| | X | Y | | |
| 1 | 2 | 3 | 4 | 5 |
| 794 | 741180.73 | 1299980.97 | данные отсутствуют | данные отсутствуют |
| 794 | 741180.73 | 1299980.97 | данные отсутствуют | данные отсутствуют |
| 795 | 741178.92 | 1299982.29 | данные отсутствуют | данные отсутствуют |
| 796 | 741178.91 | 1299982.3 | данные отсутствуют | данные отсутствуют |
| 797 | 740346.41 | 1299009.74 | данные отсутствуют | данные отсутствуют |
| 798 | 740346.36 | 1299009.73 | данные отсутствуют | данные отсутствуют |
| 799 | 740346.34 | 1299009.71 | данные отсутствуют | данные отсутствуют |
| 800 | 740344.82 | 1299008.07 | данные отсутствуют | данные отсутствуют |
| 800 | 740344.82 | 1299008.07 | данные отсутствуют | данные отсутствуют |
| 801 | 740344.8 | 1299008.05 | данные отсутствуют | данные отсутствуют |
| 801 | 740344.8 | 1299008.05 | данные отсутствуют | данные отсутствуют |
| 803 | 740344.8 | 1299007.95 | данные отсутствуют | данные отсутствуют |
| 803 | 740344.8 | 1299007.95 | данные отсутствуют | данные отсутствуют |
| 804 | 740344.82 | 1299007.93 | данные отсутствуют | данные отсутствуют |
| 804 | 740344.82 | 1299007.93 | данные отсутствуют | данные отсутствуют |
| 805 | 740346.47 | 1299006.41 | данные отсутствуют | данные отсутствуют |
| 805 | 740346.47 | 1299006.41 | данные отсутствуют | данные отсутствуют |
| Государственный регистратор | | | ФГИС ЕГРН | |
| полное наименование должности | | | подпись | |
| | | | инициалы, фамилия | |

М.П.

| Земельный участок | | | | |
|---------------------------------------|---------------|--------------------|---|--|
| (вид объекта недвижимости) | | | | |
| Лист № | | Раздела 4.2 | | Всего листов раздела 4.2 : ____ |
| | | | | Всего разделов: ____ |
| | | | | Всего листов выписки: ____ |
| 30.09.2021 № 99/2021/420827280 | | | | |
| Кадастровый номер: | | | 02:22:000000:239 (единое землепользование) | |
| Номер точки | Координаты, м | | Описание закрепления на местности | Средняя квадратическая погрешность определения координат характерных точек границы части земельного участка, м |
| | X | Y | | |
| 1 | 2 | 3 | 4 | 5 |
| 806 | 740346.49 | 1299006.39 | данные отсутствуют | данные отсутствуют |
| 806 | 740346.49 | 1299006.39 | данные отсутствуют | данные отсутствуют |
| 807 | 740346.54 | 1299006.38 | данные отсутствуют | данные отсутствуют |
| 807 | 740346.54 | 1299006.38 | данные отсутствуют | данные отсутствуют |
| 808 | 740346.59 | 1299006.39 | данные отсутствуют | данные отсутствуют |
| 808 | 740346.59 | 1299006.39 | данные отсутствуют | данные отсутствуют |
| 809 | 740346.62 | 1299006.41 | данные отсутствуют | данные отсутствуют |
| 809 | 740346.62 | 1299006.41 | данные отсутствуют | данные отсутствуют |
| 810 | 740348.12 | 1299008.06 | данные отсутствуют | данные отсутствуют |
| 810 | 740348.12 | 1299008.06 | данные отсутствуют | данные отсутствуют |
| 811 | 740348.14 | 1299008.08 | данные отсутствуют | данные отсутствуют |
| 811 | 740348.14 | 1299008.08 | данные отсутствуют | данные отсутствуют |
| 812 | 740348.15 | 1299008.13 | данные отсутствуют | данные отсутствуют |
| 812 | 740348.15 | 1299008.13 | данные отсутствуют | данные отсутствуют |
| 813 | 740348.14 | 1299008.18 | данные отсутствуют | данные отсутствуют |
| 813 | 740348.14 | 1299008.18 | данные отсутствуют | данные отсутствуют |
| 814 | 740348.12 | 1299008.2 | данные отсутствуют | данные отсутствуют |
| Государственный регистратор | | | ФГИС ЕГРН | |
| полное наименование должности | | | подпись | |
| | | | инициалы, фамилия | |

М.П.

| Земельный участок | | | | |
|---------------------------------------|---------------|--------------------|---|--|
| (вид объекта недвижимости) | | | | |
| Лист № | | Раздела 4.2 | | Всего листов раздела 4.2 : ____ |
| | | | | Всего разделов: ____ |
| | | | | Всего листов выписки: ____ |
| 30.09.2021 № 99/2021/420827280 | | | | |
| Кадастровый номер: | | | 02:22:000000:239 (единое землепользование) | |
| Номер точки | Координаты, м | | Описание закрепления на местности | Средняя квадратическая погрешность определения координат характерных точек границы части земельного участка, м |
| | X | Y | | |
| 1 | 2 | 3 | 4 | 5 |
| 814 | 740348.12 | 1299008.2 | данные отсутствуют | данные отсутствуют |
| 815 | 740346.48 | 1299009.71 | данные отсутствуют | данные отсутствуют |
| 815 | 740346.48 | 1299009.71 | данные отсутствуют | данные отсутствуют |
| 816 | 740346.46 | 1299009.73 | данные отсутствуют | данные отсутствуют |
| 817 | 741087.2 | 1299863.88 | данные отсутствуют | данные отсутствуют |
| 817 | 741087.2 | 1299863.88 | данные отсутствуют | данные отсутствуют |
| 818 | 741087.15 | 1299863.87 | данные отсутствуют | данные отсутствуют |
| 818 | 741087.15 | 1299863.87 | данные отсутствуют | данные отсутствуют |
| 819 | 741087.12 | 1299863.84 | данные отсутствуют | данные отсутствуют |
| 819 | 741087.12 | 1299863.84 | данные отсутствуют | данные отсутствуют |
| 820 | 741085.76 | 1299862.07 | данные отсутствуют | данные отсутствуют |
| 820 | 741085.76 | 1299862.07 | данные отсутствуют | данные отсутствуют |
| 821 | 741085.75 | 1299862.06 | данные отсутствуют | данные отсутствуют |
| 821 | 741085.75 | 1299862.06 | данные отсутствуют | данные отсутствуют |
| 822 | 741085.74 | 1299862.01 | данные отсутствуют | данные отсутствуют |
| 822 | 741085.74 | 1299862.01 | данные отсутствуют | данные отсутствуют |
| 823 | 741085.75 | 1299861.96 | данные отсутствуют | данные отсутствуют |
| Государственный регистратор | | | ФГИС ЕГРН | |
| полное наименование должности | | | подпись | |
| | | | инициалы, фамилия | |

М.П.

Выписка из Единого государственного реестра недвижимости об объекте недвижимости
Сведения о частях земельного участка

| Земельный участок | | | | |
|---------------------------------|---------------|---|--|--|
| (вид объекта недвижимости) | | | | |
| Лист № _____ Раздела 4.2 | | Всего листов раздела 4.2 : _____ | | Всего разделов: _____ |
| 30.09.2021 № 99/2021/420827280 | | | | |
| Кадастровый номер: | | | 02:22:000000:239 (единое землепользование) | |
| Номер точки | Координаты, м | | Описание закрепления на местности | Средняя квадратическая погрешность определения координат характерных точек границы части земельного участка, м |
| | X | Y | | |
| 1 | 2 | 3 | 4 | 5 |
| 823 | 741085.75 | 1299861.96 | данные отсутствуют | данные отсутствуют |
| 824 | 741085.78 | 1299861.93 | данные отсутствуют | данные отсутствуют |
| 824 | 741085.78 | 1299861.93 | данные отсутствуют | данные отсутствуют |
| 825 | 741087.54 | 1299860.56 | данные отсутствуют | данные отсутствуют |
| 825 | 741087.54 | 1299860.56 | данные отсутствуют | данные отсутствуют |
| 826 | 741087.55 | 1299860.55 | данные отсутствуют | данные отсутствуют |
| 826 | 741087.55 | 1299860.55 | данные отсутствуют | данные отсутствуют |
| 827 | 741087.6 | 1299860.54 | данные отсутствуют | данные отсутствуют |
| 827 | 741087.6 | 1299860.54 | данные отсутствуют | данные отсутствуют |
| 828 | 741087.65 | 1299860.55 | данные отсутствуют | данные отсутствуют |
| 828 | 741087.65 | 1299860.55 | данные отсутствуют | данные отсутствуют |
| 829 | 741087.68 | 1299860.58 | данные отсутствуют | данные отсутствуют |
| 829 | 741087.68 | 1299860.58 | данные отсутствуют | данные отсутствуют |
| 830 | 741089.05 | 1299862.35 | данные отсутствуют | данные отсутствуют |
| 831 | 741089.06 | 1299862.36 | данные отсутствуют | данные отсутствуют |
| 832 | 741089.07 | 1299862.41 | данные отсутствуют | данные отсутствуют |
| 833 | 741089.06 | 1299862.46 | данные отсутствуют | данные отсутствуют |
| Государственный регистратор | | | ФГИС ЕГРН | |
| полное наименование должности | | | подпись | |
| | | | инициалы, фамилия | |

М.П.

Выписка из Единого государственного реестра недвижимости об объекте недвижимости
Сведения о частях земельного участка

| Земельный участок | | | | |
|---------------------------------|---------------|---|--|--|
| (вид объекта недвижимости) | | | | |
| Лист № _____ Раздела 4.2 | | Всего листов раздела 4.2 : _____ | | Всего разделов: _____ |
| 30.09.2021 № 99/2021/420827280 | | | | |
| Кадастровый номер: | | | 02:22:000000:239 (единое землепользование) | |
| Номер точки | Координаты, м | | Описание закрепления на местности | Средняя квадратическая погрешность определения координат характерных точек границы части земельного участка, м |
| | X | Y | | |
| 1 | 2 | 3 | 4 | 5 |
| 834 | 741089.03 | 1299862.49 | данные отсутствуют | данные отсутствуют |
| 835 | 741087.26 | 1299863.86 | данные отсутствуют | данные отсутствуют |
| 835 | 741087.26 | 1299863.86 | данные отсутствуют | данные отсутствуют |
| 836 | 741087.25 | 1299863.87 | данные отсутствуют | данные отсутствуют |
| 836 | 741087.25 | 1299863.87 | данные отсутствуют | данные отсутствуют |
| 837 | 740448.75 | 1299120.62 | данные отсутствуют | данные отсутствуют |
| 837 | 740448.75 | 1299120.62 | данные отсутствуют | данные отсутствуют |
| 838 | 740448.7 | 1299120.61 | данные отсутствуют | данные отсутствуют |
| 838 | 740448.7 | 1299120.61 | данные отсутствуют | данные отсутствуют |
| 839 | 740448.68 | 1299120.59 | данные отсутствуют | данные отсутствуют |
| 839 | 740448.68 | 1299120.59 | данные отсутствуют | данные отсутствуют |
| 840 | 740447.16 | 1299118.95 | данные отсутствуют | данные отсутствуют |
| 840 | 740447.16 | 1299118.95 | данные отсутствуют | данные отсутствуют |
| 841 | 740447.14 | 1299118.93 | данные отсутствуют | данные отсутствуют |
| 841 | 740447.14 | 1299118.93 | данные отсутствуют | данные отсутствуют |
| 842 | 740447.13 | 1299118.88 | данные отсутствуют | данные отсутствуют |
| 842 | 740447.13 | 1299118.88 | данные отсутствуют | данные отсутствуют |
| Государственный регистратор | | | ФГИС ЕГРН | |
| полное наименование должности | | | подпись | |
| | | | инициалы, фамилия | |

М.П.

| Земельный участок | | | | |
|--------------------------------|---------------|--------------------------------------|--|--|
| (вид объекта недвижимости) | | | | |
| Лист № __ Раздела <u>4.2</u> | | Всего листов раздела <u>4.2</u> : __ | | Всего разделов: __ |
| 30.09.2021 № 99/2021/420827280 | | | | |
| Кадастровый номер: | | | 02:22:000000:239 (единое землепользование) | |
| Номер точки | Координаты, м | | Описание закрепления на местности | Средняя квадратическая погрешность определения координат характерных точек границы части земельного участка, м |
| | X | Y | | |
| 1 | 2 | 3 | 4 | 5 |
| 843 | 740447.14 | 1299118.83 | данные отсутствуют | данные отсутствуют |
| 843 | 740447.14 | 1299118.83 | данные отсутствуют | данные отсутствуют |
| 844 | 740447.16 | 1299118.81 | данные отсутствуют | данные отсутствуют |
| 844 | 740447.16 | 1299118.81 | данные отсутствуют | данные отсутствуют |
| 845 | 740448.8 | 1299117.29 | данные отсутствуют | данные отсутствуют |
| 845 | 740448.8 | 1299117.29 | данные отсутствуют | данные отсутствуют |
| 846 | 740448.82 | 1299117.27 | данные отсутствуют | данные отсутствуют |
| 846 | 740448.82 | 1299117.27 | данные отсутствуют | данные отсутствуют |
| 847 | 740448.87 | 1299117.26 | данные отсутствуют | данные отсутствуют |
| 847 | 740448.87 | 1299117.26 | данные отсутствуют | данные отсутствуют |
| 848 | 740448.92 | 1299117.27 | данные отсутствуют | данные отсутствуют |
| 848 | 740448.92 | 1299117.27 | данные отсутствуют | данные отсутствуют |
| 849 | 740448.94 | 1299117.29 | данные отсутствуют | данные отсутствуют |
| 849 | 740448.94 | 1299117.29 | данные отсутствуют | данные отсутствуют |
| 850 | 740450.46 | 1299118.93 | данные отсутствуют | данные отсутствуют |
| 850 | 740450.46 | 1299118.93 | данные отсутствуют | данные отсутствуют |
| 851 | 740450.47 | 1299118.95 | данные отсутствуют | данные отсутствуют |
| Государственный регистратор | | | ФГИС ЕГРН | |
| полное наименование должности | | | подпись | |
| | | | инициалы, фамилия | |

М.П.

Раздел 4.2

Выписка из Единого государственного реестра недвижимости об объекте недвижимости
Сведения о частях земельного участка

| Земельный участок | | | | |
|--------------------------------|---------------|--------------------------------------|--|--|
| (вид объекта недвижимости) | | | | |
| Лист № __ Раздела <u>4.2</u> | | Всего листов раздела <u>4.2</u> : __ | | Всего разделов: __ |
| 30.09.2021 № 99/2021/420827280 | | | | |
| Кадастровый номер: | | | 02:22:000000:239 (единое землепользование) | |
| Номер точки | Координаты, м | | Описание закрепления на местности | Средняя квадратическая погрешность определения координат характерных точек границы части земельного участка, м |
| | X | Y | | |
| 1 | 2 | 3 | 4 | 5 |
| 851 | 740450.47 | 1299118.95 | данные отсутствуют | данные отсутствуют |
| 853 | 740450.47 | 1299119.05 | данные отсутствуют | данные отсутствуют |
| 853 | 740450.47 | 1299119.05 | данные отсутствуют | данные отсутствуют |
| 854 | 740450.46 | 1299119.07 | данные отсутствуют | данные отсутствуют |
| 854 | 740450.46 | 1299119.07 | данные отсутствуют | данные отсутствуют |
| 855 | 740448.82 | 1299120.59 | данные отсутствуют | данные отсутствуют |
| 855 | 740448.82 | 1299120.59 | данные отсутствуют | данные отсутствуют |
| 856 | 740448.8 | 1299120.61 | данные отсутствуют | данные отсутствуют |
| 856 | 740448.8 | 1299120.61 | данные отсутствуют | данные отсутствуют |
| 857 | 740992.7 | 1299738.24 | данные отсутствуют | данные отсутствуют |
| 857 | 740992.7 | 1299738.24 | данные отсутствуют | данные отсутствуют |
| 858 | 740992.65 | 1299738.23 | данные отсутствуют | данные отсутствуют |
| 858 | 740992.65 | 1299738.23 | данные отсутствуют | данные отсутствуют |
| 859 | 740992.62 | 1299738.2 | данные отсутствуют | данные отсутствуют |
| 859 | 740992.62 | 1299738.2 | данные отсутствуют | данные отсутствуют |
| 860 | 740991.28 | 1299736.41 | данные отсутствуют | данные отсутствуют |
| 860 | 740991.28 | 1299736.41 | данные отсутствуют | данные отсутствуют |
| Государственный регистратор | | | ФГИС ЕГРН | |
| полное наименование должности | | | подпись | |
| | | | инициалы, фамилия | |

М.П.

Выписка из Единого государственного реестра недвижимости об объекте недвижимости
Сведения о частях земельного участка

| Земельный участок | | | | |
|--------------------------------|---------------|--------------------------------------|--|--|
| (вид объекта недвижимости) | | | | |
| Лист № __ Раздела 4.2 | | Всего листов раздела 4.2 : __ | | Всего разделов: __ |
| 30.09.2021 № 99/2021/420827280 | | | | |
| Кадастровый номер: | | | 02:22:000000:239 (единое землепользование) | |
| Номер точки | Координаты, м | | Описание закрепления на местности | Средняя квадратическая погрешность определения координат характерных точек границы части земельного участка, м |
| | X | Y | | |
| 1 | 2 | 3 | 4 | 5 |
| 861 | 740991.27 | 1299736.4 | данные отсутствуют | данные отсутствуют |
| 861 | 740991.27 | 1299736.4 | данные отсутствуют | данные отсутствуют |
| 862 | 740991.26 | 1299736.35 | данные отсутствуют | данные отсутствуют |
| 862 | 740991.26 | 1299736.35 | данные отсутствуют | данные отсутствуют |
| 863 | 740991.27 | 1299736.3 | данные отсутствуют | данные отсутствуют |
| 863 | 740991.27 | 1299736.3 | данные отсутствуют | данные отсутствуют |
| 864 | 740991.3 | 1299736.27 | данные отсутствуют | данные отсутствуют |
| 864 | 740991.3 | 1299736.27 | данные отсутствуют | данные отсутствуют |
| 865 | 740993.08 | 1299734.93 | данные отсутствуют | данные отсутствуют |
| 865 | 740993.08 | 1299734.93 | данные отсутствуют | данные отсутствуют |
| 866 | 740993.09 | 1299734.92 | данные отсутствуют | данные отсутствуют |
| 866 | 740993.09 | 1299734.92 | данные отсутствуют | данные отсутствуют |
| 867 | 740993.14 | 1299734.91 | данные отсутствуют | данные отсутствуют |
| 867 | 740993.14 | 1299734.91 | данные отсутствуют | данные отсутствуют |
| 868 | 740993.19 | 1299734.92 | данные отсутствуют | данные отсутствуют |
| 868 | 740993.19 | 1299734.92 | данные отсутствуют | данные отсутствуют |
| 869 | 740993.22 | 1299734.95 | данные отсутствуют | данные отсутствуют |
| Государственный регистратор | | | ФГИС ЕГРН | |
| полное наименование должности | | | подпись | |
| | | | инициалы, фамилия | |

М.П.

Выписка из Единого государственного реестра недвижимости об объекте недвижимости
Сведения о частях земельного участка

| Земельный участок | | | | |
|--------------------------------|---------------|--------------------------------------|--|--|
| (вид объекта недвижимости) | | | | |
| Лист № __ Раздела 4.2 | | Всего листов раздела 4.2 : __ | | Всего разделов: __ |
| 30.09.2021 № 99/2021/420827280 | | | | |
| Кадастровый номер: | | | 02:22:000000:239 (единое землепользование) | |
| Номер точки | Координаты, м | | Описание закрепления на местности | Средняя квадратическая погрешность определения координат характерных точек границы части земельного участка, м |
| | X | Y | | |
| 1 | 2 | 3 | 4 | 5 |
| 869 | 740993.22 | 1299734.95 | данные отсутствуют | данные отсутствуют |
| 870 | 740994.57 | 1299736.74 | данные отсутствуют | данные отсутствуют |
| 870 | 740994.57 | 1299736.74 | данные отсутствуют | данные отсутствуют |
| 871 | 740994.57 | 1299736.75 | данные отсутствуют | данные отсутствуют |
| 871 | 740994.57 | 1299736.75 | данные отсутствуют | данные отсутствуют |
| 872 | 740994.59 | 1299736.8 | данные отсутствуют | данные отсутствуют |
| 872 | 740994.59 | 1299736.8 | данные отсутствуют | данные отсутствуют |
| 873 | 740994.57 | 1299736.85 | данные отсутствуют | данные отсутствуют |
| 873 | 740994.57 | 1299736.85 | данные отсутствуют | данные отсутствуют |
| 874 | 740994.55 | 1299736.88 | данные отсутствуют | данные отсутствуют |
| 874 | 740994.55 | 1299736.88 | данные отсутствуют | данные отсутствуют |
| 875 | 740992.76 | 1299738.22 | данные отсутствуют | данные отсутствуют |
| 875 | 740992.76 | 1299738.22 | данные отсутствуют | данные отсутствуют |
| 876 | 740992.75 | 1299738.23 | данные отсутствуют | данные отсутствуют |
| 876 | 740992.75 | 1299738.23 | данные отсутствуют | данные отсутствуют |
| 877 | 740556.7 | 1299237.11 | данные отсутствуют | данные отсутствуют |
| 877 | 740556.7 | 1299237.11 | данные отсутствуют | данные отсутствуют |
| Государственный регистратор | | | ФГИС ЕГРН | |
| полное наименование должности | | | подпись | |
| | | | инициалы, фамилия | |

М.П.

| Земельный участок | | | | |
|--------------------------------|---------------|--------------------------------------|--|--|
| (вид объекта недвижимости) | | | | |
| Лист № __ Раздела 4.2 | | Всего листов раздела 4.2 : __ | | Всего разделов: __ |
| 30.09.2021 № 99/2021/420827280 | | | | |
| Кадастровый номер: | | | 02:22:000000:239 (единое землепользование) | |
| Номер точки | Координаты, м | | Описание закрепления на местности | Средняя квадратическая погрешность определения координат характерных точек границы части земельного участка, м |
| | X | Y | | |
| 1 | 2 | 3 | 4 | 5 |
| 878 | 740556.65 | 1299237.1 | данные отсутствуют | данные отсутствуют |
| 878 | 740556.65 | 1299237.1 | данные отсутствуют | данные отсутствуют |
| 879 | 740556.62 | 1299237.08 | данные отсутствуют | данные отсутствуют |
| 879 | 740556.62 | 1299237.08 | данные отсутствуют | данные отсутствуют |
| 880 | 740555.11 | 1299235.43 | данные отсутствуют | данные отсутствуют |
| 880 | 740555.11 | 1299235.43 | данные отсутствуют | данные отсутствуют |
| 881 | 740555.09 | 1299235.41 | данные отсутствуют | данные отсутствуют |
| 881 | 740555.09 | 1299235.41 | данные отсутствуют | данные отсутствуют |
| 882 | 740555.08 | 1299235.36 | данные отсутствуют | данные отсутствуют |
| 882 | 740555.08 | 1299235.36 | данные отсутствуют | данные отсутствуют |
| 883 | 740555.09 | 1299235.31 | данные отсутствуют | данные отсутствуют |
| 883 | 740555.09 | 1299235.31 | данные отсутствуют | данные отсутствуют |
| 884 | 740555.11 | 1299235.29 | данные отсутствуют | данные отсутствуют |
| 884 | 740555.11 | 1299235.29 | данные отсутствуют | данные отсутствуют |
| 885 | 740556.75 | 1299233.78 | данные отсутствуют | данные отсутствуют |
| 885 | 740556.75 | 1299233.78 | данные отсутствуют | данные отсутствуют |
| 886 | 740556.77 | 1299233.76 | данные отсутствуют | данные отсутствуют |
| Государственный регистратор | | | ФГИС ЕГРН | |
| полное наименование должности | | | подпись | |
| | | | инициалы, фамилия | |

М.П.

| Земельный участок | | | | |
|--------------------------------|---------------|--------------------------------------|--|--|
| (вид объекта недвижимости) | | | | |
| Лист № __ Раздела 4.2 | | Всего листов раздела 4.2 : __ | | Всего разделов: __ |
| 30.09.2021 № 99/2021/420827280 | | | | |
| Кадастровый номер: | | | 02:22:000000:239 (единое землепользование) | |
| Номер точки | Координаты, м | | Описание закрепления на местности | Средняя квадратическая погрешность определения координат характерных точек границы части земельного участка, м |
| | X | Y | | |
| 1 | 2 | 3 | 4 | 5 |
| 886 | 740556.77 | 1299233.76 | данные отсутствуют | данные отсутствуют |
| 887 | 740556.82 | 1299233.75 | данные отсутствуют | данные отсутствуют |
| 887 | 740556.82 | 1299233.75 | данные отсутствуют | данные отсутствуют |
| 888 | 740556.87 | 1299233.76 | данные отсутствуют | данные отсутствуют |
| 888 | 740556.87 | 1299233.76 | данные отсутствуют | данные отсутствуют |
| 889 | 740556.9 | 1299233.78 | данные отсутствуют | данные отсутствуют |
| 889 | 740556.9 | 1299233.78 | данные отсутствуют | данные отсутствуют |
| 890 | 740558.41 | 1299235.42 | данные отсутствуют | данные отсутствуют |
| 890 | 740558.41 | 1299235.42 | данные отсутствуют | данные отсутствуют |
| 891 | 740558.43 | 1299235.44 | данные отсутствуют | данные отсутствуют |
| 891 | 740558.43 | 1299235.44 | данные отсутствуют | данные отсутствуют |
| 892 | 740558.44 | 1299235.49 | данные отсутствуют | данные отсутствуют |
| 892 | 740558.44 | 1299235.49 | данные отсутствуют | данные отсутствуют |
| 893 | 740558.43 | 1299235.54 | данные отсутствуют | данные отсутствуют |
| 893 | 740558.43 | 1299235.54 | данные отсутствуют | данные отсутствуют |
| 894 | 740558.41 | 1299235.56 | данные отсутствуют | данные отсутствуют |
| 894 | 740558.41 | 1299235.56 | данные отсутствуют | данные отсутствуют |
| Государственный регистратор | | | ФГИС ЕГРН | |
| полное наименование должности | | | подпись | |
| | | | инициалы, фамилия | |

М.П.

Выписка из Единого государственного реестра недвижимости об объекте недвижимости
Сведения о частях земельного участка

| Земельный участок | | | | |
|---------------------------------|---------------|---|--|--|
| (вид объекта недвижимости) | | | | |
| Лист № _____ Раздела 4.2 | | Всего листов раздела 4.2 : _____ | | Всего разделов: _____ |
| 30.09.2021 № 99/2021/420827280 | | | | |
| Кадастровый номер: | | | 02:22:000000:239 (единое землепользование) | |
| Номер точки | Координаты, м | | Описание закрепления на местности | Средняя квадратическая погрешность определения координат характерных точек границы части земельного участка, м |
| | X | Y | | |
| 1 | 2 | 3 | 4 | 5 |
| 895 | 740556.77 | 1299237.08 | данные отсутствуют | данные отсутствуют |
| 895 | 740556.77 | 1299237.08 | данные отсутствуют | данные отсутствуют |
| 896 | 740556.75 | 1299237.1 | данные отсутствуют | данные отсутствуют |
| 896 | 740556.75 | 1299237.1 | данные отсутствуют | данные отсутствуют |
| 897 | 740770.6 | 1299468.93 | данные отсутствуют | данные отсутствуют |
| 897 | 740770.6 | 1299468.93 | данные отсутствуют | данные отсутствуют |
| 898 | 740770.55 | 1299468.92 | данные отсутствуют | данные отсутствуют |
| 898 | 740770.55 | 1299468.92 | данные отсутствуют | данные отсутствуют |
| 899 | 740770.53 | 1299468.9 | данные отсутствуют | данные отсутствуют |
| 899 | 740770.53 | 1299468.9 | данные отсутствуют | данные отсутствуют |
| 901 | 740768.99 | 1299467.23 | данные отсутствуют | данные отсутствуют |
| 901 | 740768.99 | 1299467.23 | данные отсутствуют | данные отсутствуют |
| 902 | 740768.98 | 1299467.18 | данные отсутствуют | данные отсутствуют |
| 902 | 740768.98 | 1299467.18 | данные отсутствуют | данные отсутствуют |
| 903 | 740768.99 | 1299467.13 | данные отсутствуют | данные отсутствуют |
| 903 | 740768.99 | 1299467.13 | данные отсутствуют | данные отсутствуют |
| 904 | 740769.01 | 1299467.11 | данные отсутствуют | данные отсутствуют |
| Государственный регистратор | | | | ФГИС ЕГРН |
| полное наименование должности | | | подпись | инициалы, фамилия |

М.П.

Выписка из Единого государственного реестра недвижимости об объекте недвижимости
Сведения о частях земельного участка

| Земельный участок | | | | |
|---------------------------------|---------------|---|--|--|
| (вид объекта недвижимости) | | | | |
| Лист № _____ Раздела 4.2 | | Всего листов раздела 4.2 : _____ | | Всего разделов: _____ |
| 30.09.2021 № 99/2021/420827280 | | | | |
| Кадастровый номер: | | | 02:22:000000:239 (единое землепользование) | |
| Номер точки | Координаты, м | | Описание закрепления на местности | Средняя квадратическая погрешность определения координат характерных точек границы части земельного участка, м |
| | X | Y | | |
| 1 | 2 | 3 | 4 | 5 |
| 904 | 740769.01 | 1299467.11 | данные отсутствуют | данные отсутствуют |
| 905 | 740770.65 | 1299465.6 | данные отсутствуют | данные отсутствуют |
| 905 | 740770.65 | 1299465.6 | данные отсутствуют | данные отсутствуют |
| 906 | 740770.67 | 1299465.58 | данные отсутствуют | данные отсутствуют |
| 906 | 740770.67 | 1299465.58 | данные отсутствуют | данные отсутствуют |
| 907 | 740770.72 | 1299465.57 | данные отсутствуют | данные отсутствуют |
| 907 | 740770.72 | 1299465.57 | данные отсутствуют | данные отсутствуют |
| 908 | 740770.77 | 1299465.58 | данные отсутствуют | данные отсутствуют |
| 908 | 740770.77 | 1299465.58 | данные отсутствуют | данные отсутствуют |
| 909 | 740770.79 | 1299465.6 | данные отсутствуют | данные отсутствуют |
| 909 | 740770.79 | 1299465.6 | данные отсутствуют | данные отсутствуют |
| 910 | 740772.31 | 1299467.24 | данные отсутствуют | данные отсутствуют |
| 910 | 740772.31 | 1299467.24 | данные отсутствуют | данные отсутствуют |
| 911 | 740772.33 | 1299467.26 | данные отсутствуют | данные отсутствуют |
| 911 | 740772.33 | 1299467.26 | данные отсутствуют | данные отсутствуют |
| 912 | 740772.34 | 1299467.31 | данные отсутствуют | данные отсутствуют |
| 912 | 740772.34 | 1299467.31 | данные отсутствуют | данные отсутствуют |
| Государственный регистратор | | | | ФГИС ЕГРН |
| полное наименование должности | | | подпись | инициалы, фамилия |

М.П.

| Земельный участок | | | | |
|---------------------------------|---------------|---|--|--|
| (вид объекта недвижимости) | | | | |
| Лист № _____ Раздела 4.2 | | Всего листов раздела 4.2 : _____ | | Всего разделов: _____ |
| 30.09.2021 № 99/2021/420827280 | | | | |
| Кадастровый номер: | | | 02:22:000000:239 (единое землепользование) | |
| Номер точки | Координаты, м | | Описание закрепления на местности | Средняя квадратическая погрешность определения координат характерных точек границы части земельного участка, м |
| | X | Y | | |
| 1 | 2 | 3 | 4 | 5 |
| 913 | 740772.33 | 1299467.36 | данные отсутствуют | данные отсутствуют |
| 913 | 740772.33 | 1299467.36 | данные отсутствуют | данные отсутствуют |
| 914 | 740772.31 | 1299467.38 | данные отсутствуют | данные отсутствуют |
| 914 | 740772.31 | 1299467.38 | данные отсутствуют | данные отсутствуют |
| 915 | 740770.67 | 1299468.9 | данные отсутствуют | данные отсутствуют |
| 915 | 740770.67 | 1299468.9 | данные отсутствуют | данные отсутствуют |
| 916 | 740770.65 | 1299468.92 | данные отсутствуют | данные отсутствуют |
| 916 | 740770.65 | 1299468.92 | данные отсутствуют | данные отсутствуют |
| 917 | 740655.4 | 1299343.93 | данные отсутствуют | данные отсутствуют |
| 917 | 740655.4 | 1299343.93 | данные отсутствуют | данные отсутствуют |
| 918 | 740655.35 | 1299343.92 | данные отсутствуют | данные отсутствуют |
| 918 | 740655.35 | 1299343.92 | данные отсутствуют | данные отсутствуют |
| 919 | 740655.33 | 1299343.9 | данные отсутствуют | данные отсутствуют |
| 919 | 740655.33 | 1299343.9 | данные отсутствуют | данные отсутствуют |
| 920 | 740653.81 | 1299342.26 | данные отсутствуют | данные отсутствуют |
| 920 | 740653.81 | 1299342.26 | данные отсутствуют | данные отсутствуют |
| 921 | 740653.79 | 1299342.24 | данные отсутствуют | данные отсутствуют |
| Государственный регистратор | | | ФГИС ЕГРН | |
| полное наименование должности | | | подпись | |
| | | | инициалы, фамилия | |

М.П.

Раздел 4.2

Выписка из Единого государственного реестра недвижимости об объекте недвижимости
Сведения о частях земельного участка

| Земельный участок | | | | |
|---------------------------------|---------------|---|--|--|
| (вид объекта недвижимости) | | | | |
| Лист № _____ Раздела 4.2 | | Всего листов раздела 4.2 : _____ | | Всего разделов: _____ |
| 30.09.2021 № 99/2021/420827280 | | | | |
| Кадастровый номер: | | | 02:22:000000:239 (единое землепользование) | |
| Номер точки | Координаты, м | | Описание закрепления на местности | Средняя квадратическая погрешность определения координат характерных точек границы части земельного участка, м |
| | X | Y | | |
| 1 | 2 | 3 | 4 | 5 |
| 921 | 740653.79 | 1299342.24 | данные отсутствуют | данные отсутствуют |
| 922 | 740653.78 | 1299342.19 | данные отсутствуют | данные отсутствуют |
| 922 | 740653.78 | 1299342.19 | данные отсутствуют | данные отсутствуют |
| 923 | 740653.79 | 1299342.14 | данные отсутствуют | данные отсутствуют |
| 923 | 740653.79 | 1299342.14 | данные отсутствуют | данные отсутствуют |
| 924 | 740653.81 | 1299342.12 | данные отсутствуют | данные отсутствуют |
| 924 | 740653.81 | 1299342.12 | данные отсутствуют | данные отсутствуют |
| 925 | 740655.46 | 1299340.6 | данные отсутствуют | данные отсутствуют |
| 925 | 740655.46 | 1299340.6 | данные отсутствуют | данные отсутствуют |
| 926 | 740655.48 | 1299340.58 | данные отсутствуют | данные отсутствуют |
| 926 | 740655.48 | 1299340.58 | данные отсутствуют | данные отсутствуют |
| 927 | 740655.53 | 1299340.57 | данные отсутствуют | данные отсутствуют |
| 927 | 740655.53 | 1299340.57 | данные отсутствуют | данные отсутствуют |
| 928 | 740655.58 | 1299340.58 | данные отсутствуют | данные отсутствуют |
| 928 | 740655.58 | 1299340.58 | данные отсутствуют | данные отсутствуют |
| 929 | 740655.6 | 1299340.6 | данные отсутствуют | данные отсутствуют |
| 929 | 740655.6 | 1299340.6 | данные отсутствуют | данные отсутствуют |
| Государственный регистратор | | | ФГИС ЕГРН | |
| полное наименование должности | | | подпись | |
| | | | инициалы, фамилия | |

М.П.

| Земельный участок | | | | |
|---------------------------------|---------------|---|--|--|
| (вид объекта недвижимости) | | | | |
| Лист № _____ Раздела 4.2 | | Всего листов раздела 4.2 : _____ | | Всего разделов: _____ |
| 30.09.2021 № 99/2021/420827280 | | | | |
| Кадастровый номер: | | | 02:22:000000:239 (единое землепользование) | |
| Номер точки | Координаты, м | | Описание закрепления на местности | Средняя квадратическая погрешность определения координат характерных точек границы части земельного участка, м |
| | X | Y | | |
| 1 | 2 | 3 | 4 | 5 |
| 930 | 740657.11 | 1299342.25 | данные отсутствуют | данные отсутствуют |
| 930 | 740657.11 | 1299342.25 | данные отсутствуют | данные отсутствуют |
| 931 | 740657.13 | 1299342.27 | данные отсутствуют | данные отсутствуют |
| 931 | 740657.13 | 1299342.27 | данные отсутствуют | данные отсутствуют |
| 932 | 740657.14 | 1299342.32 | данные отсутствуют | данные отсутствуют |
| 932 | 740657.14 | 1299342.32 | данные отсутствуют | данные отсутствуют |
| 933 | 740657.13 | 1299342.37 | данные отсутствуют | данные отсутствуют |
| 933 | 740657.13 | 1299342.37 | данные отсутствуют | данные отсутствуют |
| 934 | 740657.11 | 1299342.4 | данные отсутствуют | данные отсутствуют |
| 934 | 740657.11 | 1299342.4 | данные отсутствуют | данные отсутствуют |
| 935 | 740655.47 | 1299343.9 | данные отсутствуют | данные отсутствуют |
| 935 | 740655.47 | 1299343.9 | данные отсутствуют | данные отсутствуют |
| 936 | 740655.45 | 1299343.92 | данные отсутствуют | данные отсутствуют |
| 936 | 740655.45 | 1299343.92 | данные отсутствуют | данные отсутствуют |
| 937 | 740886.89 | 1299583.09 | данные отсутствуют | данные отсутствуют |
| 937 | 740886.89 | 1299583.09 | данные отсутствуют | данные отсутствуют |
| 938 | 740888.31 | 1299584.76 | данные отсутствуют | данные отсутствуют |
| Государственный регистратор | | | ФГИС ЕГРН | |
| полное наименование должности | | | подпись | |
| | | | инициалы, фамилия | |

М.П.

Раздел 4.2

| Земельный участок | | | | |
|---------------------------------|---------------|---|--|--|
| (вид объекта недвижимости) | | | | |
| Лист № _____ Раздела 4.2 | | Всего листов раздела 4.2 : _____ | | Всего разделов: _____ |
| 30.09.2021 № 99/2021/420827280 | | | | |
| Кадастровый номер: | | | 02:22:000000:239 (единое землепользование) | |
| Номер точки | Координаты, м | | Описание закрепления на местности | Средняя квадратическая погрешность определения координат характерных точек границы части земельного участка, м |
| | X | Y | | |
| 1 | 2 | 3 | 4 | 5 |
| 938 | 740888.31 | 1299584.76 | данные отсутствуют | данные отсутствуют |
| 939 | 740893.51 | 1299591.73 | данные отсутствуют | данные отсутствуют |
| 939 | 740893.51 | 1299591.73 | данные отсутствуют | данные отсутствуют |
| 940 | 740886.13 | 1299590.28 | данные отсутствуют | данные отсутствуют |
| 940 | 740886.13 | 1299590.28 | данные отсутствуют | данные отсутствуют |
| 941 | 740033.02 | 1298652.09 | данные отсутствуют | данные отсутствуют |
| 941 | 740033.02 | 1298652.09 | данные отсутствуют | данные отсутствуют |
| 942 | 740057.62 | 1298678.3 | данные отсутствуют | данные отсутствуют |
| 942 | 740057.62 | 1298678.3 | данные отсутствуют | данные отсутствуют |
| 943 | 739998.94 | 1298660.57 | данные отсутствуют | данные отсутствуют |
| 944 | 740034.53 | 1298670.89 | данные отсутствуют | данные отсутствуют |
| 944 | 740034.53 | 1298670.89 | данные отсутствуют | данные отсутствуют |
| 945 | 740034.48 | 1298670.88 | данные отсутствуют | данные отсутствуют |
| 945 | 740034.48 | 1298670.88 | данные отсутствуют | данные отсутствуют |
| 946 | 740034.46 | 1298670.86 | данные отсутствуют | данные отсутствуют |
| 946 | 740034.46 | 1298670.86 | данные отсутствуют | данные отсутствуют |
| 947 | 740032.95 | 1298669.2 | данные отсутствуют | данные отсутствуют |
| Государственный регистратор | | | ФГИС ЕГРН | |
| полное наименование должности | | | подпись | |
| | | | инициалы, фамилия | |

М.П.

| Земельный участок | | | | |
|---------------------------------|---------------|---|--|--|
| (вид объекта недвижимости) | | | | |
| Лист № _____ Раздела 4.2 | | Всего листов раздела 4.2 : _____ | | Всего разделов: _____ |
| 30.09.2021 № 99/2021/420827280 | | | | |
| Кадастровый номер: | | | 02:22:000000:239 (единое землепользование) | |
| Номер точки | Координаты, м | | Описание закрепления на местности | Средняя квадратическая погрешность определения координат характерных точек границы части земельного участка, м |
| | X | Y | | |
| 1 | 2 | 3 | 4 | 5 |
| 947 | 740032.95 | 1298669.2 | данные отсутствуют | данные отсутствуют |
| 948 | 740032.93 | 1298669.18 | данные отсутствуют | данные отсутствуют |
| 948 | 740032.93 | 1298669.18 | данные отсутствуют | данные отсутствуют |
| 949 | 740032.92 | 1298669.13 | данные отсутствуют | данные отсутствуют |
| 949 | 740032.92 | 1298669.13 | данные отсутствуют | данные отсутствуют |
| 950 | 740032.93 | 1298669.08 | данные отсутствуют | данные отсутствуют |
| 950 | 740032.93 | 1298669.08 | данные отсутствуют | данные отсутствуют |
| 951 | 740032.95 | 1298669.05 | данные отсутствуют | данные отсутствуют |
| 951 | 740032.95 | 1298669.05 | данные отсутствуют | данные отсутствуют |
| 952 | 740034.61 | 1298667.56 | данные отсутствуют | данные отсутствуют |
| 952 | 740034.61 | 1298667.56 | данные отсутствуют | данные отсутствуют |
| 953 | 740034.63 | 1298667.54 | данные отсутствуют | данные отсутствуют |
| 953 | 740034.63 | 1298667.54 | данные отсутствуют | данные отсутствуют |
| 954 | 740034.68 | 1298667.53 | данные отсутствуют | данные отсутствуют |
| 954 | 740034.68 | 1298667.53 | данные отсутствуют | данные отсутствуют |
| 955 | 740034.73 | 1298667.54 | данные отсутствуют | данные отсутствуют |
| 955 | 740034.73 | 1298667.54 | данные отсутствуют | данные отсутствуют |
| Государственный регистратор | | | | ФГИС ЕГРН |
| полное наименование должности | | | подпись | инициалы, фамилия |

М.П.

| Земельный участок | | | | |
|---------------------------------|---------------|---|--|--|
| (вид объекта недвижимости) | | | | |
| Лист № _____ Раздела 4.2 | | Всего листов раздела 4.2 : _____ | | Всего разделов: _____ |
| 30.09.2021 № 99/2021/420827280 | | | | |
| Кадастровый номер: | | | 02:22:000000:239 (единое землепользование) | |
| Номер точки | Координаты, м | | Описание закрепления на местности | Средняя квадратическая погрешность определения координат характерных точек границы части земельного участка, м |
| | X | Y | | |
| 1 | 2 | 3 | 4 | 5 |
| 956 | 740034.75 | 1298667.56 | данные отсутствуют | данные отсутствуют |
| 956 | 740034.75 | 1298667.56 | данные отсутствуют | данные отсутствуют |
| 957 | 740036.25 | 1298669.21 | данные отсутствуют | данные отсутствуют |
| 957 | 740036.25 | 1298669.21 | данные отсутствуют | данные отсутствуют |
| 958 | 740036.27 | 1298669.23 | данные отсутствуют | данные отсутствуют |
| 958 | 740036.27 | 1298669.23 | данные отсутствуют | данные отсутствуют |
| 959 | 740036.28 | 1298669.28 | данные отсутствуют | данные отсутствуют |
| 959 | 740036.28 | 1298669.28 | данные отсутствуют | данные отсутствуют |
| 960 | 740036.27 | 1298669.33 | данные отсутствуют | данные отсутствуют |
| 960 | 740036.27 | 1298669.33 | данные отсутствуют | данные отсутствуют |
| 961 | 740036.25 | 1298669.35 | данные отсутствуют | данные отсутствуют |
| 961 | 740036.25 | 1298669.35 | данные отсутствуют | данные отсутствуют |
| 962 | 740034.6 | 1298670.86 | данные отсутствуют | данные отсутствуют |
| 962 | 740034.6 | 1298670.86 | данные отсутствуют | данные отсутствуют |
| 963 | 740034.58 | 1298670.88 | данные отсутствуют | данные отсутствуют |
| 963 | 740034.58 | 1298670.88 | данные отсутствуют | данные отсутствуют |
| 974 | 737643.73 | 1294756.53 | данные отсутствуют | данные отсутствуют |
| Государственный регистратор | | | | ФГИС ЕГРН |
| полное наименование должности | | | подпись | инициалы, фамилия |

М.П.

Выписка из Единого государственного реестра недвижимости об объекте недвижимости
Сведения о частях земельного участка

| Земельный участок | | | | |
|--------------------------------|---------------|---------------------------------------|--|--|
| (вид объекта недвижимости) | | | | |
| Лист № ___ Раздела 4.2 | | Всего листов раздела 4.2 : ___ | | Всего разделов: ___ |
| 30.09.2021 № 99/2021/420827280 | | | | |
| Кадастровый номер: | | | 02:22:000000:239 (единое землепользование) | |
| Номер точки | Координаты, м | | Описание закрепления на местности | Средняя квадратическая погрешность определения координат характерных точек границы части земельного участка, м |
| | X | Y | | |
| 1 | 2 | 3 | 4 | 5 |
| 975 | 737641.42 | 1294896.92 | данные отсутствуют | данные отсутствуют |
| 976 | 737662.14 | 1295032.71 | данные отсутствуют | данные отсутствуют |
| 977 | 737666.74 | 1295292.78 | данные отсутствуют | данные отсутствуют |
| 978 | 737670.5 | 1295351.76 | данные отсутствуют | данные отсутствуют |
| 1007 | 737630.97 | 1294785.96 | данные отсутствуют | данные отсутствуют |
| 1346 | 736539.08 | 1300889.54 | данные отсутствуют | данные отсутствуют |
| 1365 | 736550.3 | 1300929.47 | данные отсутствуют | данные отсутствуют |
| 1366 | 736528.24 | 1300908.41 | данные отсутствуют | данные отсутствуют |
| 1436 | 744760.05 | 1297197.59 | данные отсутствуют | данные отсутствуют |
| 1437 | 744733.33 | 1297218.63 | данные отсутствуют | данные отсутствуют |
| 1478 | 744613.71 | 1297324.99 | данные отсутствуют | данные отсутствуют |
| 1487 | 744396.97 | 1297528.88 | данные отсутствуют | данные отсутствуют |
| 1559 | 744387.37 | 1297488.38 | данные отсутствуют | данные отсутствуют |
| 1560 | 744475.05 | 1297397.19 | данные отсутствуют | данные отсутствуют |
| 1561 | 744713.06 | 1297227.97 | данные отсутствуют | данные отсутствуют |
| 1566 | 745264.55 | 1296492.32 | данные отсутствуют | данные отсутствуют |
| 1567 | 745408.91 | 1296312.63 | данные отсутствуют | данные отсутствуют |
| Государственный регистратор | | | | ФГИС ЕГРН |
| полное наименование должности | | | подпись | инициалы, фамилия |

М.П.

Выписка из Единого государственного реестра недвижимости об объекте недвижимости
Сведения о частях земельного участка

| Земельный участок | | | | |
|--------------------------------|---------------|---------------------------------------|--|--|
| (вид объекта недвижимости) | | | | |
| Лист № ___ Раздела 4.2 | | Всего листов раздела 4.2 : ___ | | Всего разделов: ___ |
| 30.09.2021 № 99/2021/420827280 | | | | |
| Кадастровый номер: | | | 02:22:000000:239 (единое землепользование) | |
| Номер точки | Координаты, м | | Описание закрепления на местности | Средняя квадратическая погрешность определения координат характерных точек границы части земельного участка, м |
| | X | Y | | |
| 1 | 2 | 3 | 4 | 5 |
| 1572 | 744702.48 | 1296977.77 | данные отсутствуют | данные отсутствуют |
| 1572 | 744702.48 | 1296977.77 | данные отсутствуют | данные отсутствуют |
| 1584 | 742751.78 | 1299540.75 | данные отсутствуют | данные отсутствуют |
| 1618 | 742392.51 | 1299808.61 | данные отсутствуют | данные отсутствуют |
| 1619 | 742331.93 | 1299808.61 | данные отсутствуют | данные отсутствуют |
| 1686 | 741232.75 | 1298233.13 | данные отсутствуют | данные отсутствуют |
| 1687 | 741247.69 | 1298233.71 | данные отсутствуют | данные отсутствуют |
| 1688 | 741258.32 | 1298232.55 | данные отсутствуют | данные отсутствуют |
| 1689 | 741265.5 | 1298230.83 | данные отсутствуют | данные отсутствуют |
| 1690 | 741282.84 | 1298224.41 | данные отсутствуют | данные отсутствуют |
| 1691 | 741295.96 | 1298217.89 | данные отсутствуют | данные отсутствуют |
| 1692 | 741309 | 1298212.15 | данные отсутствуют | данные отсутствуют |
| 1693 | 741315.52 | 1298225.08 | данные отсутствуют | данные отсутствуют |
| 1694 | 741321.74 | 1298235.32 | данные отсутствуют | данные отсутствуют |
| 1695 | 741327.77 | 1298245.47 | данные отсутствуют | данные отсутствуют |
| 1835 | 741514.56 | 1298061.45 | данные отсутствуют | данные отсутствуют |
| 1835 | 741514.56 | 1298061.45 | данные отсутствуют | данные отсутствуют |
| Государственный регистратор | | | | ФГИС ЕГРН |
| полное наименование должности | | | подпись | инициалы, фамилия |

М.П.

| Земельный участок | | | | |
|--------------------------------|---------------|--------------------------------------|--|--|
| (вид объекта недвижимости) | | | | |
| Лист № __ Раздела 4.2 | | Всего листов раздела 4.2 : __ | | Всего разделов: __ |
| 30.09.2021 № 99/2021/420827280 | | | | |
| Кадастровый номер: | | | 02:22:000000:239 (единое землепользование) | |
| Номер точки | Координаты, м | | Описание закрепления на местности | Средняя квадратическая погрешность определения координат характерных точек границы части земельного участка, м |
| | X | Y | | |
| 1 | 2 | 3 | 4 | 5 |
| 1836 | 741413.4 | 1298118.21 | данные отсутствуют | данные отсутствуют |
| 1837 | 741402.16 | 1298115.71 | данные отсутствуют | данные отсутствуют |
| 1838 | 741319.54 | 1298131.02 | данные отсутствуют | данные отсутствуют |
| 1839 | 741301.36 | 1298076.37 | данные отсутствуют | данные отсутствуют |
| 1839 | 741301.36 | 1298076.37 | данные отсутствуют | данные отсутствуют |
| 1840 | 741280.88 | 1298083.47 | данные отсутствуют | данные отсутствуют |
| 1840 | 741280.88 | 1298083.47 | данные отсутствуют | данные отсутствуют |
| 1841 | 741303.06 | 1298168.96 | данные отсутствуют | данные отсутствуют |
| 1965 | 741316.43 | 1298168.43 | данные отсутствуют | данные отсутствуют |
| 1966 | 741413.42 | 1298118.27 | данные отсутствуют | данные отсутствуют |
| 1967 | 741514.56 | 1298065.46 | данные отсутствуют | данные отсутствуют |
| 1967 | 741514.56 | 1298065.46 | данные отсутствуют | данные отсутствуют |
| 1968 | 741593.99 | 1298065.66 | данные отсутствуют | данные отсутствуют |
| 1968 | 741593.99 | 1298065.66 | данные отсутствуют | данные отсутствуют |
| 1969 | 741737.83 | 1298087.1 | данные отсутствуют | данные отсутствуют |
| 1969 | 741737.83 | 1298087.1 | данные отсутствуют | данные отсутствуют |
| 1970 | 741737.88 | 1298087.09 | данные отсутствуют | данные отсутствуют |
| Государственный регистратор | | | ФГИС ЕГРН | |
| полное наименование должности | | | подпись | |
| | | | инициалы, фамилия | |

М.П.

Раздел 4.2

Выписка из Единого государственного реестра недвижимости об объекте недвижимости
Сведения о частях земельного участка

| Земельный участок | | | | |
|--------------------------------|---------------|--------------------------------------|--|--|
| (вид объекта недвижимости) | | | | |
| Лист № __ Раздела 4.2 | | Всего листов раздела 4.2 : __ | | Всего разделов: __ |
| 30.09.2021 № 99/2021/420827280 | | | | |
| Кадастровый номер: | | | 02:22:000000:239 (единое землепользование) | |
| Номер точки | Координаты, м | | Описание закрепления на местности | Средняя квадратическая погрешность определения координат характерных точек границы части земельного участка, м |
| | X | Y | | |
| 1 | 2 | 3 | 4 | 5 |
| 1970 | 741737.88 | 1298087.09 | данные отсутствуют | данные отсутствуют |
| 1971 | 737795.48 | 1296244.44 | данные отсутствуют | данные отсутствуют |
| 1971 | 737795.48 | 1296244.44 | данные отсутствуют | данные отсутствуют |
| 1972 | 737842.75 | 1296294.27 | данные отсутствуют | данные отсутствуют |
| 1972 | 737842.75 | 1296294.27 | данные отсутствуют | данные отсутствуют |
| 1973 | 737843.38 | 1296300.1 | данные отсутствуют | данные отсутствуют |
| 1973 | 737843.38 | 1296300.1 | данные отсутствуют | данные отсутствуют |
| 1974 | 737843.43 | 1296300.33 | данные отсутствуют | данные отсутствуют |
| 1974 | 737843.43 | 1296300.33 | данные отсутствуют | данные отсутствуют |
| 1975 | 737844.83 | 1296304.25 | данные отсутствуют | данные отсутствуют |
| 1975 | 737844.83 | 1296304.25 | данные отсутствуют | данные отсутствуют |
| 1976 | 737845.06 | 1296304.52 | данные отсутствуют | данные отсутствуют |
| 1976 | 737845.06 | 1296304.52 | данные отсутствуют | данные отсутствуют |
| 1977 | 737850.05 | 1296308.58 | данные отсутствуют | данные отсутствуют |
| 1977 | 737850.05 | 1296308.58 | данные отсутствуют | данные отсутствуют |
| 1978 | 737855.29 | 1296310.42 | данные отсутствуют | данные отсутствуют |
| 1978 | 737855.29 | 1296310.42 | данные отсутствуют | данные отсутствуют |
| Государственный регистратор | | | ФГИС ЕГРН | |
| полное наименование должности | | | подпись | |
| | | | инициалы, фамилия | |

М.П.

Выписка из Единого государственного реестра недвижимости об объекте недвижимости
Сведения о частях земельного участка

| Земельный участок | | | | |
|--------------------------------|---------------|--------------------------------------|--|--|
| (вид объекта недвижимости) | | | | |
| Лист № __ Раздела 4.2 | | Всего листов раздела 4.2 : __ | | Всего разделов: __ |
| 30.09.2021 № 99/2021/420827280 | | | | |
| Кадастровый номер: | | | 02:22:000000:239 (единое землепользование) | |
| Номер точки | Координаты, м | | Описание закрепления на местности | Средняя квадратическая погрешность определения координат характерных точек границы части земельного участка, м |
| | X | Y | | |
| 1 | 2 | 3 | 4 | 5 |
| 1979 | 737855.58 | 1296310.48 | данные отсутствуют | данные отсутствуют |
| 1979 | 737855.58 | 1296310.48 | данные отсутствуют | данные отсутствуют |
| 1980 | 737860.69 | 1296310.68 | данные отсутствуют | данные отсутствуют |
| 1981 | 737983.21 | 1296439.97 | данные отсутствуют | данные отсутствуют |
| 1981 | 737983.21 | 1296439.97 | данные отсутствуют | данные отсутствуют |
| 1982 | 738039.67 | 1296498.45 | данные отсутствуют | данные отсутствуют |
| 1983 | 738144.79 | 1296610.07 | данные отсутствуют | данные отсутствуют |
| 1983 | 738144.79 | 1296610.07 | данные отсутствуют | данные отсутствуют |
| 1984 | 738251.95 | 1296725.76 | данные отсутствуют | данные отсутствуют |
| 1985 | 738358.11 | 1296839.44 | данные отсутствуют | данные отсутствуют |
| 1985 | 738358.11 | 1296839.44 | данные отсутствуют | данные отсутствуют |
| 1986 | 738458.74 | 1296948.87 | данные отсутствуют | данные отсутствуют |
| 1986 | 738458.74 | 1296948.87 | данные отсутствуют | данные отсутствуют |
| 1987 | 738453.79 | 1296952.17 | данные отсутствуют | данные отсутствуют |
| 1987 | 738453.79 | 1296952.17 | данные отсутствуют | данные отсутствуют |
| 1988 | 738453.77 | 1296952.18 | данные отсутствуют | данные отсутствуют |
| 1988 | 738453.77 | 1296952.18 | данные отсутствуют | данные отсутствуют |
| Государственный регистратор | | | | ФГИС ЕГРН |
| полное наименование должности | | | подпись | инициалы, фамилия |

М.П.

Выписка из Единого государственного реестра недвижимости об объекте недвижимости
Сведения о частях земельного участка

| Земельный участок | | | | |
|--------------------------------|---------------|--------------------------------------|--|--|
| (вид объекта недвижимости) | | | | |
| Лист № __ Раздела 4.2 | | Всего листов раздела 4.2 : __ | | Всего разделов: __ |
| 30.09.2021 № 99/2021/420827280 | | | | |
| Кадастровый номер: | | | 02:22:000000:239 (единое землепользование) | |
| Номер точки | Координаты, м | | Описание закрепления на местности | Средняя квадратическая погрешность определения координат характерных точек границы части земельного участка, м |
| | X | Y | | |
| 1 | 2 | 3 | 4 | 5 |
| 1989 | 738452.13 | 1296953.7 | данные отсутствуют | данные отсутствуют |
| 1989 | 738452.13 | 1296953.7 | данные отсутствуют | данные отсутствуют |
| 1990 | 738452.11 | 1296953.72 | данные отсутствуют | данные отсутствуют |
| 1990 | 738452.11 | 1296953.72 | данные отсутствуют | данные отсутствуют |
| 1991 | 738452.1 | 1296953.77 | данные отсутствуют | данные отсутствуют |
| 1991 | 738452.1 | 1296953.77 | данные отсутствуют | данные отсутствуют |
| 1992 | 738452.11 | 1296953.82 | данные отсутствуют | данные отсутствуют |
| 1992 | 738452.11 | 1296953.82 | данные отсутствуют | данные отсутствуют |
| 1993 | 738452.13 | 1296953.84 | данные отсутствуют | данные отсутствуют |
| 1993 | 738452.13 | 1296953.84 | данные отсутствуют | данные отсутствуют |
| 1994 | 738453.64 | 1296955.48 | данные отсутствуют | данные отсутствуют |
| 1994 | 738453.64 | 1296955.48 | данные отсутствуют | данные отсутствуют |
| 1995 | 738453.66 | 1296955.5 | данные отсутствуют | данные отсутствуют |
| 1995 | 738453.66 | 1296955.5 | данные отсутствуют | данные отсутствуют |
| 1996 | 738453.71 | 1296955.51 | данные отсутствуют | данные отсутствуют |
| 1996 | 738453.71 | 1296955.51 | данные отсутствуют | данные отсутствуют |
| 1997 | 738453.76 | 1296955.5 | данные отсутствуют | данные отсутствуют |
| Государственный регистратор | | | | ФГИС ЕГРН |
| полное наименование должности | | | подпись | инициалы, фамилия |

М.П.

| Земельный участок | | | | |
|---------------------------------|---------------|---|--|--|
| (вид объекта недвижимости) | | | | |
| Лист № _____ Раздела 4.2 | | Всего листов раздела 4.2 : _____ | | Всего разделов: _____ |
| 30.09.2021 № 99/2021/420827280 | | | | |
| Кадастровый номер: | | | 02:22:000000:239 (единое землепользование) | |
| Номер точки | Координаты, м | | Описание закрепления на местности | Средняя квадратическая погрешность определения координат характерных точек границы части земельного участка, м |
| | X | Y | | |
| 1 | 2 | 3 | 4 | 5 |
| 1997 | 738453.76 | 1296955.5 | данные отсутствуют | данные отсутствуют |
| 1998 | 738453.78 | 1296955.48 | данные отсутствуют | данные отсутствуют |
| 1998 | 738453.78 | 1296955.48 | данные отсутствуют | данные отсутствуют |
| 1999 | 738455.22 | 1296954.15 | данные отсутствуют | данные отсутствуют |
| 2000 | 738460.32 | 1296950.53 | данные отсутствуют | данные отсутствуют |
| 2001 | 738570.83 | 1297066.31 | данные отсутствуют | данные отсутствуют |
| 2001 | 738570.83 | 1297066.31 | данные отсутствуют | данные отсутствуют |
| 2002 | 738676.19 | 1297181.97 | данные отсутствуют | данные отсутствуют |
| 2002 | 738676.19 | 1297181.97 | данные отсутствуют | данные отсутствуют |
| 2003 | 738787.47 | 1297305.5 | данные отсутствуют | данные отсутствуют |
| 2003 | 738787.47 | 1297305.5 | данные отсутствуют | данные отсутствуют |
| 2004 | 738893.17 | 1297414.73 | данные отсутствуют | данные отсутствуют |
| 2004 | 738893.17 | 1297414.73 | данные отсутствуют | данные отсутствуют |
| 2005 | 738908.79 | 1297431.3 | данные отсутствуют | данные отсутствуют |
| 2005 | 738908.79 | 1297431.3 | данные отсутствуют | данные отсутствуют |
| 2006 | 739193.22 | 1297742.3 | данные отсутствуют | данные отсутствуют |
| 2006 | 739193.22 | 1297742.3 | данные отсутствуют | данные отсутствуют |
| Государственный регистратор | | | ФГИС ЕГРН | |
| полное наименование должности | | | подпись | |
| | | | инициалы, фамилия | |

М.П.

Раздел 4.2

Выписка из Единого государственного реестра недвижимости об объекте недвижимости
Сведения о частях земельного участка

| Земельный участок | | | | |
|---------------------------------|---------------|---|--|--|
| (вид объекта недвижимости) | | | | |
| Лист № _____ Раздела 4.2 | | Всего листов раздела 4.2 : _____ | | Всего разделов: _____ |
| 30.09.2021 № 99/2021/420827280 | | | | |
| Кадастровый номер: | | | 02:22:000000:239 (единое землепользование) | |
| Номер точки | Координаты, м | | Описание закрепления на местности | Средняя квадратическая погрешность определения координат характерных точек границы части земельного участка, м |
| | X | Y | | |
| 1 | 2 | 3 | 4 | 5 |
| 2007 | 739469.59 | 1298048.77 | данные отсутствуют | данные отсутствуют |
| 2007 | 739469.59 | 1298048.77 | данные отсутствуют | данные отсутствуют |
| 2008 | 739466.15 | 1298057.55 | данные отсутствуют | данные отсутствуют |
| 2008 | 739466.15 | 1298057.55 | данные отсутствуют | данные отсутствуют |
| 2009 | 739465.44 | 1298058.46 | данные отсутствуют | данные отсутствуют |
| 2009 | 739465.44 | 1298058.46 | данные отсутствуют | данные отсутствуют |
| 2010 | 739461.55 | 1298062.62 | данные отсутствуют | данные отсутствуют |
| 2010 | 739461.55 | 1298062.62 | данные отсутствуют | данные отсутствуют |
| 2011 | 739461.53 | 1298062.64 | данные отсутствуют | данные отсутствуют |
| 2011 | 739461.53 | 1298062.64 | данные отсутствуют | данные отсутствуют |
| 2012 | 739461.52 | 1298062.69 | данные отсутствуют | данные отсутствуют |
| 2012 | 739461.52 | 1298062.69 | данные отсутствуют | данные отсутствуют |
| 2013 | 739461.53 | 1298062.74 | данные отсутствуют | данные отсутствуют |
| 2013 | 739461.53 | 1298062.74 | данные отсутствуют | данные отсутствуют |
| 2014 | 739461.55 | 1298062.76 | данные отсутствуют | данные отсутствуют |
| 2014 | 739461.55 | 1298062.76 | данные отсутствуют | данные отсутствуют |
| 2016 | 739463.02 | 1298064.15 | данные отсутствуют | данные отсутствуют |
| Государственный регистратор | | | ФГИС ЕГРН | |
| полное наименование должности | | | подпись | |
| | | | инициалы, фамилия | |

М.П.

Выписка из Единого государственного реестра недвижимости об объекте недвижимости
Сведения о частях земельного участка

| Земельный участок | | | | |
|---------------------------------|---------------|---|--|--|
| (вид объекта недвижимости) | | | | |
| Лист № _____ Раздела 4.2 | | Всего листов раздела 4.2 : _____ | | Всего разделов: _____ |
| 30.09.2021 № 99/2021/420827280 | | | | |
| Кадастровый номер: | | | 02:22:000000:239 (единое землепользование) | |
| Номер точки | Координаты, м | | Описание закрепления на местности | Средняя квадратическая погрешность определения координат характерных точек границы части земельного участка, м |
| | X | Y | | |
| 1 | 2 | 3 | 4 | 5 |
| 2016 | 739463.02 | 1298064.15 | данные отсутствуют | данные отсутствуют |
| 2017 | 739463.07 | 1298064.16 | данные отсутствуют | данные отсутствуют |
| 2017 | 739463.07 | 1298064.16 | данные отсутствуют | данные отсутствуют |
| 2018 | 739463.12 | 1298064.15 | данные отсутствуют | данные отсутствуют |
| 2018 | 739463.12 | 1298064.15 | данные отсутствуют | данные отсутствуют |
| 2019 | 739463.14 | 1298064.13 | данные отсутствуют | данные отсутствуют |
| 2019 | 739463.14 | 1298064.13 | данные отсутствуют | данные отсутствуют |
| 2020 | 739466.99 | 1298060.04 | данные отсутствуют | данные отсутствуют |
| 2020 | 739466.99 | 1298060.04 | данные отсутствуют | данные отсутствуют |
| 2021 | 739467.74 | 1298059.4 | данные отсутствуют | данные отсутствуют |
| 2021 | 739467.74 | 1298059.4 | данные отсутствуют | данные отсутствуют |
| 2022 | 739477.36 | 1298057.38 | данные отсутствуют | данные отсутствуют |
| 2022 | 739477.36 | 1298057.38 | данные отсутствуют | данные отсутствуют |
| 2023 | 739537.73 | 1298124.32 | данные отсутствуют | данные отсутствуют |
| 2023 | 739537.73 | 1298124.32 | данные отсутствуют | данные отсутствуют |
| 2024 | 739536.54 | 1298125.06 | данные отсутствуют | данные отсутствуют |
| 2024 | 739536.54 | 1298125.06 | данные отсутствуют | данные отсутствуют |
| Государственный регистратор | | | | ФГИС ЕГРН |
| полное наименование должности | | | подпись | инициалы, фамилия |

М.П.

Выписка из Единого государственного реестра недвижимости об объекте недвижимости
Сведения о частях земельного участка

| Земельный участок | | | | |
|---------------------------------|---------------|---|--|--|
| (вид объекта недвижимости) | | | | |
| Лист № _____ Раздела 4.2 | | Всего листов раздела 4.2 : _____ | | Всего разделов: _____ |
| 30.09.2021 № 99/2021/420827280 | | | | |
| Кадастровый номер: | | | 02:22:000000:239 (единое землепользование) | |
| Номер точки | Координаты, м | | Описание закрепления на местности | Средняя квадратическая погрешность определения координат характерных точек границы части земельного участка, м |
| | X | Y | | |
| 1 | 2 | 3 | 4 | 5 |
| 2025 | 739540.97 | 1298129.88 | данные отсутствуют | данные отсутствуют |
| 2025 | 739540.97 | 1298129.88 | данные отсутствуют | данные отсутствуют |
| 2026 | 739512.27 | 1298152.36 | данные отсутствуют | данные отсутствуют |
| 2027 | 739184.66 | 1297781.95 | данные отсутствуют | данные отсутствуют |
| 2028 | 739125.78 | 1297721.83 | данные отсутствуют | данные отсутствуют |
| 2029 | 738966.7 | 1297540.19 | данные отсутствуют | данные отсутствуют |
| 2030 | 738817.64 | 1297382.36 | данные отсутствуют | данные отсутствуют |
| 2031 | 738674.84 | 1297230.79 | данные отсутствуют | данные отсутствуют |
| 2032 | 738563.35 | 1297100.52 | данные отсутствуют | данные отсутствуют |
| 2033 | 738489.44 | 1297010.33 | данные отсутствуют | данные отсутствуют |
| 2033 | 738489.44 | 1297010.33 | данные отсутствуют | данные отсутствуют |
| 2034 | 738206.35 | 1296710.95 | данные отсутствуют | данные отсутствуют |
| 2035 | 737826.21 | 1296286.53 | данные отсутствуют | данные отсутствуют |
| 2035 | 737826.21 | 1296286.53 | данные отсутствуют | данные отсутствуют |
| 2035 | 737826.21 | 1296286.53 | данные отсутствуют | данные отсутствуют |
| 2035 | 737826.21 | 1296286.53 | данные отсутствуют | данные отсутствуют |
| 2036 | 737830.58 | 1296284.47 | данные отсутствуют | данные отсутствуют |
| 2036 | 737830.58 | 1296284.47 | данные отсутствуют | данные отсутствуют |
| Государственный регистратор | | | | ФГИС ЕГРН |
| полное наименование должности | | | подпись | инициалы, фамилия |

М.П.

| Земельный участок | | | | |
|--------------------------------|---------------|---------------------------------------|--|--|
| (вид объекта недвижимости) | | | | |
| Лист № ___ Раздела 4.2 | | Всего листов раздела 4.2 : ___ | | Всего разделов: ___ |
| 30.09.2021 № 99/2021/420827280 | | | | |
| Кадастровый номер: | | | 02:22:000000:239 (единое землепользование) | |
| Номер точки | Координаты, м | | Описание закрепления на местности | Средняя квадратическая погрешность определения координат характерных точек границы части земельного участка, м |
| | X | Y | | |
| 1 | 2 | 3 | 4 | 5 |
| 2037 | 737830.59 | 1296284.47 | данные отсутствуют | данные отсутствуют |
| 2037 | 737830.59 | 1296284.47 | данные отсутствуют | данные отсутствуют |
| 2038 | 737830.63 | 1296284.43 | данные отсутствуют | данные отсутствуют |
| 2038 | 737830.63 | 1296284.43 | данные отсутствуют | данные отсутствуют |
| 2039 | 737830.64 | 1296284.38 | данные отсутствуют | данные отсутствуют |
| 2039 | 737830.64 | 1296284.38 | данные отсутствуют | данные отсутствуют |
| 2040 | 737830.63 | 1296284.34 | данные отсутствуют | данные отсутствуют |
| 2040 | 737830.63 | 1296284.34 | данные отсутствуют | данные отсутствуют |
| 2041 | 737829.79 | 1296282.52 | данные отсутствуют | данные отсутствуют |
| 2041 | 737829.79 | 1296282.52 | данные отсутствуют | данные отсутствуют |
| 2042 | 737829.79 | 1296282.51 | данные отсутствуют | данные отсутствуют |
| 2042 | 737829.79 | 1296282.51 | данные отсутствуют | данные отсутствуют |
| 2043 | 737829.75 | 1296282.47 | данные отсутствуют | данные отсутствуют |
| 2043 | 737829.75 | 1296282.47 | данные отсутствуют | данные отсутствуют |
| 2044 | 737829.7 | 1296282.46 | данные отсутствуют | данные отсутствуют |
| 2044 | 737829.7 | 1296282.46 | данные отсутствуют | данные отсутствуют |
| 2045 | 737829.66 | 1296282.47 | данные отсутствуют | данные отсутствуют |
| Государственный регистратор | | | ФГИС ЕГРН | |
| полное наименование должности | | | подпись | |
| | | | инициалы, фамилия | |

М.П.

Раздел 4.2

Выписка из Единого государственного реестра недвижимости об объекте недвижимости
Сведения о частях земельного участка

| Земельный участок | | | | |
|--------------------------------|---------------|---------------------------------------|--|--|
| (вид объекта недвижимости) | | | | |
| Лист № ___ Раздела 4.2 | | Всего листов раздела 4.2 : ___ | | Всего разделов: ___ |
| 30.09.2021 № 99/2021/420827280 | | | | |
| Кадастровый номер: | | | 02:22:000000:239 (единое землепользование) | |
| Номер точки | Координаты, м | | Описание закрепления на местности | Средняя квадратическая погрешность определения координат характерных точек границы части земельного участка, м |
| | X | Y | | |
| 1 | 2 | 3 | 4 | 5 |
| 2045 | 737829.66 | 1296282.47 | данные отсутствуют | данные отсутствуют |
| 2046 | 737824.68 | 1296284.78 | данные отсутствуют | данные отсутствуют |
| 2046 | 737824.68 | 1296284.78 | данные отсутствуют | данные отсутствуют |
| 2046 | 737824.68 | 1296284.78 | данные отсутствуют | данные отсутствуют |
| 2047 | 737824.67 | 1296284.78 | данные отсутствуют | данные отсутствуют |
| 2047 | 737824.67 | 1296284.78 | данные отсутствуют | данные отсутствуют |
| 2047 | 737824.67 | 1296284.78 | данные отсутствуют | данные отсутствуют |
| 2048 | 737824.66 | 1296284.8 | данные отсутствуют | данные отсутствуют |
| 2048 | 737824.66 | 1296284.8 | данные отсутствуют | данные отсутствуют |
| 2048 | 737824.66 | 1296284.8 | данные отсутствуют | данные отсутствуют |
| 2049 | 737819.28 | 1296278.79 | данные отсутствуют | данные отсутствуют |
| 2049 | 737819.28 | 1296278.79 | данные отсутствуют | данные отсутствуют |
| 2049 | 737819.28 | 1296278.79 | данные отсутствуют | данные отсутствуют |
| 2050 | 737794.61 | 1296258.7 | данные отсутствуют | данные отсутствуют |
| 2050 | 737794.61 | 1296258.7 | данные отсутствуют | данные отсутствуют |
| 2051 | 739397.18 | 1297980.66 | данные отсутствуют | данные отсутствуют |
| 2051 | 739397.18 | 1297980.66 | данные отсутствуют | данные отсутствуют |
| Государственный регистратор | | | ФГИС ЕГРН | |
| полное наименование должности | | | подпись | |
| | | | инициалы, фамилия | |

М.П.

Выписка из Единого государственного реестра недвижимости об объекте недвижимости
Сведения о частях земельного участка

| Земельный участок | | | | |
|---------------------------------|---------------|---|--|--|
| (вид объекта недвижимости) | | | | |
| Лист № _____ Раздела 4.2 | | Всего листов раздела 4.2 : _____ | | Всего разделов: _____ |
| 30.09.2021 № 99/2021/420827280 | | | | |
| Кадастровый номер: | | | 02:22:000000:239 (единое землепользование) | |
| Номер точки | Координаты, м | | Описание закрепления на местности | Средняя квадратическая погрешность определения координат характерных точек границы части земельного участка, м |
| | X | Y | | |
| 1 | 2 | 3 | 4 | 5 |
| 2052 | 739397.13 | 1297980.65 | данные отсутствуют | данные отсутствуют |
| 2052 | 739397.13 | 1297980.65 | данные отсутствуют | данные отсутствуют |
| 2053 | 739397.11 | 1297980.63 | данные отсутствуют | данные отсутствуют |
| 2053 | 739397.11 | 1297980.63 | данные отсутствуют | данные отсутствуют |
| 2054 | 739395.64 | 1297978.95 | данные отсутствуют | данные отсутствуют |
| 2054 | 739395.64 | 1297978.95 | данные отсутствуют | данные отсутствуют |
| 2055 | 739395.62 | 1297978.93 | данные отсутствуют | данные отсутствуют |
| 2055 | 739395.62 | 1297978.93 | данные отсутствуют | данные отсутствуют |
| 2056 | 739395.61 | 1297978.88 | данные отсутствуют | данные отсутствуют |
| 2056 | 739395.61 | 1297978.88 | данные отсутствуют | данные отсутствуют |
| 2057 | 739395.62 | 1297978.83 | данные отсутствуют | данные отсутствуют |
| 2057 | 739395.62 | 1297978.83 | данные отсутствуют | данные отсутствуют |
| 2058 | 739395.64 | 1297978.81 | данные отсутствуют | данные отсутствуют |
| 2058 | 739395.64 | 1297978.81 | данные отсутствуют | данные отсутствуют |
| 2059 | 739397.32 | 1297977.32 | данные отсутствуют | данные отсутствуют |
| 2059 | 739397.32 | 1297977.32 | данные отсутствуют | данные отсутствуют |
| 2060 | 739397.34 | 1297977.31 | данные отсутствуют | данные отсутствуют |
| Государственный регистратор | | | ФГИС ЕГРН | |
| полное наименование должности | | | подпись | |
| | | | инициалы, фамилия | |

М.П.

Выписка из Единого государственного реестра недвижимости об объекте недвижимости
Сведения о частях земельного участка

| Земельный участок | | | | |
|---------------------------------|---------------|---|--|--|
| (вид объекта недвижимости) | | | | |
| Лист № _____ Раздела 4.2 | | Всего листов раздела 4.2 : _____ | | Всего разделов: _____ |
| 30.09.2021 № 99/2021/420827280 | | | | |
| Кадастровый номер: | | | 02:22:000000:239 (единое землепользование) | |
| Номер точки | Координаты, м | | Описание закрепления на местности | Средняя квадратическая погрешность определения координат характерных точек границы части земельного участка, м |
| | X | Y | | |
| 1 | 2 | 3 | 4 | 5 |
| 2060 | 739397.34 | 1297977.31 | данные отсутствуют | данные отсутствуют |
| 2061 | 739397.39 | 1297977.3 | данные отсутствуют | данные отсутствуют |
| 2061 | 739397.39 | 1297977.3 | данные отсутствуют | данные отсутствуют |
| 2062 | 739397.44 | 1297977.31 | данные отсутствуют | данные отсутствуют |
| 2062 | 739397.44 | 1297977.31 | данные отсутствуют | данные отсутствуют |
| 2063 | 739397.47 | 1297977.33 | данные отсутствуют | данные отсутствуют |
| 2063 | 739397.47 | 1297977.33 | данные отсутствуют | данные отсутствуют |
| 2064 | 739398.94 | 1297979.02 | данные отсутствуют | данные отсутствуют |
| 2064 | 739398.94 | 1297979.02 | данные отсутствуют | данные отсутствуют |
| 2065 | 739398.95 | 1297979.04 | данные отсутствуют | данные отсутствуют |
| 2065 | 739398.95 | 1297979.04 | данные отсутствуют | данные отсутствуют |
| 2066 | 739398.96 | 1297979.09 | данные отсутствуют | данные отсутствуют |
| 2066 | 739398.96 | 1297979.09 | данные отсутствуют | данные отсутствуют |
| 2067 | 739398.95 | 1297979.14 | данные отсутствуют | данные отсутствуют |
| 2067 | 739398.95 | 1297979.14 | данные отсутствуют | данные отсутствуют |
| 2068 | 739398.93 | 1297979.17 | данные отсутствуют | данные отсутствуют |
| 2068 | 739398.93 | 1297979.17 | данные отсутствуют | данные отсутствуют |
| Государственный регистратор | | | ФГИС ЕГРН | |
| полное наименование должности | | | подпись | |
| | | | инициалы, фамилия | |

М.П.

| Земельный участок | | | | |
|--------------------------------|---------------|--------------------------------------|--|--|
| (вид объекта недвижимости) | | | | |
| Лист № __ Раздела 4.2 | | Всего листов раздела 4.2 : __ | | Всего разделов: __ |
| 30.09.2021 № 99/2021/420827280 | | | | |
| Кадастровый номер: | | | 02:22:000000:239 (единое землепользование) | |
| Номер точки | Координаты, м | | Описание закрепления на местности | Средняя квадратическая погрешность определения координат характерных точек границы части земельного участка, м |
| | X | Y | | |
| 1 | 2 | 3 | 4 | 5 |
| 2069 | 739397.24 | 1297980.64 | данные отсутствуют | данные отсутствуют |
| 2069 | 739397.24 | 1297980.64 | данные отсутствуют | данные отсутствуют |
| 2070 | 739397.23 | 1297980.65 | данные отсутствуют | данные отсутствуют |
| 2070 | 739397.23 | 1297980.65 | данные отсутствуют | данные отсутствуют |
| 2071 | 738031.56 | 1296507.61 | данные отсутствуют | данные отсутствуют |
| 2071 | 738031.56 | 1296507.61 | данные отсутствуют | данные отсутствуют |
| 2072 | 738031.51 | 1296507.6 | данные отсутствуют | данные отсутствуют |
| 2072 | 738031.51 | 1296507.6 | данные отсутствуют | данные отсутствуют |
| 2073 | 738031.49 | 1296507.58 | данные отсутствуют | данные отсутствуют |
| 2073 | 738031.49 | 1296507.58 | данные отсутствуют | данные отсутствуют |
| 2074 | 738029.94 | 1296505.95 | данные отсутствуют | данные отсутствуют |
| 2074 | 738029.94 | 1296505.95 | данные отсутствуют | данные отсутствуют |
| 2075 | 738029.93 | 1296505.93 | данные отсутствуют | данные отсутствуют |
| 2075 | 738029.93 | 1296505.93 | данные отсутствуют | данные отсутствуют |
| 2076 | 738029.92 | 1296505.88 | данные отсутствуют | данные отсутствуют |
| 2076 | 738029.92 | 1296505.88 | данные отсутствуют | данные отсутствуют |
| 2077 | 738029.93 | 1296505.83 | данные отсутствуют | данные отсутствуют |
| Государственный регистратор | | | ФГИС ЕГРН | |
| полное наименование должности | | | подпись | |
| | | | инициалы, фамилия | |

М.П.

Раздел 4.2

Выписка из Единого государственного реестра недвижимости об объекте недвижимости
Сведения о частях земельного участка

| Земельный участок | | | | |
|--------------------------------|---------------|--------------------------------------|--|--|
| (вид объекта недвижимости) | | | | |
| Лист № __ Раздела 4.2 | | Всего листов раздела 4.2 : __ | | Всего разделов: __ |
| 30.09.2021 № 99/2021/420827280 | | | | |
| Кадастровый номер: | | | 02:22:000000:239 (единое землепользование) | |
| Номер точки | Координаты, м | | Описание закрепления на местности | Средняя квадратическая погрешность определения координат характерных точек границы части земельного участка, м |
| | X | Y | | |
| 1 | 2 | 3 | 4 | 5 |
| 2077 | 738029.93 | 1296505.83 | данные отсутствуют | данные отсутствуют |
| 2078 | 738029.95 | 1296505.81 | данные отсутствуют | данные отсутствуют |
| 2078 | 738029.95 | 1296505.81 | данные отсутствуют | данные отсутствуют |
| 2079 | 738031.58 | 1296504.28 | данные отсутствуют | данные отсутствуют |
| 2079 | 738031.58 | 1296504.28 | данные отсутствуют | данные отсутствуют |
| 2080 | 738031.6 | 1296504.26 | данные отсутствуют | данные отсутствуют |
| 2080 | 738031.6 | 1296504.26 | данные отсутствуют | данные отсутствуют |
| 2081 | 738031.65 | 1296504.25 | данные отсутствуют | данные отсутствуют |
| 2081 | 738031.65 | 1296504.25 | данные отсутствуют | данные отсутствуют |
| 2082 | 738031.7 | 1296504.26 | данные отсутствуют | данные отсутствуют |
| 2082 | 738031.7 | 1296504.26 | данные отсутствуют | данные отсутствуют |
| 2083 | 738031.73 | 1296504.28 | данные отсутствуют | данные отсутствуют |
| 2083 | 738031.73 | 1296504.28 | данные отсутствуют | данные отсутствуют |
| 2084 | 738033.26 | 1296505.91 | данные отсутствуют | данные отсутствуют |
| 2084 | 738033.26 | 1296505.91 | данные отсутствуют | данные отсутствуют |
| 2085 | 738033.27 | 1296505.93 | данные отсутствуют | данные отсутствуют |
| 2085 | 738033.27 | 1296505.93 | данные отсутствуют | данные отсутствуют |
| Государственный регистратор | | | ФГИС ЕГРН | |
| полное наименование должности | | | подпись | |
| | | | инициалы, фамилия | |

М.П.

Выписка из Единого государственного реестра недвижимости об объекте недвижимости
Сведения о частях земельного участка

| Земельный участок | | | | | |
|---------------------------------------|--------------------|------------|---|--|----------------------------|
| (вид объекта недвижимости) | | | | | |
| Лист № | Раздела 4.2 | | Всего листов раздела 4.2 : ____ | Всего разделов: ____ | Всего листов выписки: ____ |
| 30.09.2021 № 99/2021/420827280 | | | | | |
| Кадастровый номер: | | | 02:22:000000:239 (единое землепользование) | | |
| Номер точки | Координаты, м | | Описание закрепления на местности | Средняя квадратическая погрешность определения координат характерных точек границы части земельного участка, м | |
| | X | Y | | | |
| 1 | 2 | 3 | 4 | 5 | |
| 2086 | 738033.29 | 1296505.98 | данные отсутствуют | данные отсутствуют | |
| 2086 | 738033.29 | 1296505.98 | данные отсутствуют | данные отсутствуют | |
| 2087 | 738033.27 | 1296506.03 | данные отсутствуют | данные отсутствуют | |
| 2087 | 738033.27 | 1296506.03 | данные отсутствуют | данные отсутствуют | |
| 2088 | 738033.26 | 1296506.05 | данные отсутствуют | данные отсутствуют | |
| 2088 | 738033.26 | 1296506.05 | данные отсутствуют | данные отсутствуют | |
| 2089 | 738031.63 | 1296507.58 | данные отсутствуют | данные отсутствуют | |
| 2089 | 738031.63 | 1296507.58 | данные отсутствуют | данные отсутствуют | |
| 2090 | 738031.61 | 1296507.6 | данные отсутствуют | данные отсутствуют | |
| 2090 | 738031.61 | 1296507.6 | данные отсутствуют | данные отсутствуют | |
| 2091 | 739307.28 | 1297882.99 | данные отсутствуют | данные отсутствуют | |
| 2091 | 739307.28 | 1297882.99 | данные отсутствуют | данные отсутствуют | |
| 2092 | 739307.23 | 1297882.98 | данные отсутствуют | данные отсутствуют | |
| 2092 | 739307.23 | 1297882.98 | данные отсутствуют | данные отсутствуют | |
| 2093 | 739307.2 | 1297882.96 | данные отсутствуют | данные отсутствуют | |
| 2093 | 739307.2 | 1297882.96 | данные отсутствуют | данные отсутствуют | |
| 2094 | 739305.7 | 1297881.31 | данные отсутствуют | данные отсутствуют | |
| Государственный регистратор | | | | ФГИС ЕГРН | |
| полное наименование должности | | | подпись | инициалы, фамилия | |

М.П.

Раздел 4.2

Выписка из Единого государственного реестра недвижимости об объекте недвижимости
Сведения о частях земельного участка

| Земельный участок | | | | | |
|---------------------------------------|--------------------|------------|---|--|----------------------------|
| (вид объекта недвижимости) | | | | | |
| Лист № | Раздела 4.2 | | Всего листов раздела 4.2 : ____ | Всего разделов: ____ | Всего листов выписки: ____ |
| 30.09.2021 № 99/2021/420827280 | | | | | |
| Кадастровый номер: | | | 02:22:000000:239 (единое землепользование) | | |
| Номер точки | Координаты, м | | Описание закрепления на местности | Средняя квадратическая погрешность определения координат характерных точек границы части земельного участка, м | |
| | X | Y | | | |
| 1 | 2 | 3 | 4 | 5 | |
| 2094 | 739305.7 | 1297881.31 | данные отсутствуют | данные отсутствуют | |
| 2095 | 739305.68 | 1297881.29 | данные отсутствуют | данные отсутствуют | |
| 2095 | 739305.68 | 1297881.29 | данные отсутствуют | данные отсутствуют | |
| 2096 | 739305.67 | 1297881.24 | данные отсутствуют | данные отсутствуют | |
| 2096 | 739305.67 | 1297881.24 | данные отсутствуют | данные отсутствуют | |
| 2097 | 739305.68 | 1297881.19 | данные отсутствуют | данные отсутствуют | |
| 2097 | 739305.68 | 1297881.19 | данные отсутствуют | данные отсутствуют | |
| 2098 | 739305.7 | 1297881.17 | данные отсутствуют | данные отсутствуют | |
| 2098 | 739305.7 | 1297881.17 | данные отсутствуют | данные отсутствуют | |
| 2099 | 739307.35 | 1297879.65 | данные отсутствуют | данные отсутствуют | |
| 2099 | 739307.35 | 1297879.65 | данные отсутствуют | данные отсутствуют | |
| 2100 | 739307.37 | 1297879.64 | данные отсутствуют | данные отсутствуют | |
| 2100 | 739307.37 | 1297879.64 | данные отсутствуют | данные отсутствуют | |
| 2101 | 739307.42 | 1297879.63 | данные отсутствуют | данные отсутствуют | |
| 2101 | 739307.42 | 1297879.63 | данные отсутствуют | данные отсутствуют | |
| 2102 | 739307.47 | 1297879.64 | данные отсутствуют | данные отсутствуют | |
| 2102 | 739307.47 | 1297879.64 | данные отсутствуют | данные отсутствуют | |
| Государственный регистратор | | | | ФГИС ЕГРН | |
| полное наименование должности | | | подпись | инициалы, фамилия | |

М.П.

| Земельный участок | | | | |
|--------------------------------|---------------|---------------------------------------|--|--|
| (вид объекта недвижимости) | | | | |
| Лист № ___ Раздела 4.2 | | Всего листов раздела 4.2 : ___ | | Всего разделов: ___ |
| 30.09.2021 № 99/2021/420827280 | | | | |
| Кадастровый номер: | | | 02:22:000000:239 (единое землепользование) | |
| Номер точки | Координаты, м | | Описание закрепления на местности | Средняя квадратическая погрешность определения координат характерных точек границы части земельного участка, м |
| | X | Y | | |
| 1 | 2 | 3 | 4 | 5 |
| 2103 | 739307.49 | 1297879.66 | данные отсутствуют | данные отсутствуют |
| 2103 | 739307.49 | 1297879.66 | данные отсутствуют | данные отсутствуют |
| 2105 | 739309.02 | 1297881.33 | данные отсутствуют | данные отсутствуют |
| 2105 | 739309.02 | 1297881.33 | данные отсутствуют | данные отсутствуют |
| 2106 | 739309.03 | 1297881.38 | данные отсутствуют | данные отсутствуют |
| 2106 | 739309.03 | 1297881.38 | данные отсутствуют | данные отсутствуют |
| 2107 | 739309.02 | 1297881.43 | данные отсутствуют | данные отсутствуют |
| 2107 | 739309.02 | 1297881.43 | данные отсутствуют | данные отсутствуют |
| 2109 | 739307.35 | 1297882.96 | данные отсутствуют | данные отсутствуют |
| 2109 | 739307.35 | 1297882.96 | данные отсутствуют | данные отсутствуют |
| 2110 | 739307.33 | 1297882.98 | данные отсутствуют | данные отсутствуют |
| 2110 | 739307.33 | 1297882.98 | данные отсутствуют | данные отсутствуют |
| 2111 | 738883.19 | 1297421.63 | данные отсутствуют | данные отсутствуют |
| 2111 | 738883.19 | 1297421.63 | данные отсутствуют | данные отсутствуют |
| 2112 | 738883.14 | 1297421.62 | данные отсутствуют | данные отсутствуют |
| 2112 | 738883.14 | 1297421.62 | данные отсутствуют | данные отсутствуют |
| 2113 | 738883.11 | 1297421.6 | данные отсутствуют | данные отсутствуют |
| Государственный регистратор | | | ФГИС ЕГРН | |
| полное наименование должности | | | подпись | |
| | | | инициалы, фамилия | |

М.П.

| Земельный участок | | | | |
|--------------------------------|---------------|---------------------------------------|--|--|
| (вид объекта недвижимости) | | | | |
| Лист № ___ Раздела 4.2 | | Всего листов раздела 4.2 : ___ | | Всего разделов: ___ |
| 30.09.2021 № 99/2021/420827280 | | | | |
| Кадастровый номер: | | | 02:22:000000:239 (единое землепользование) | |
| Номер точки | Координаты, м | | Описание закрепления на местности | Средняя квадратическая погрешность определения координат характерных точек границы части земельного участка, м |
| | X | Y | | |
| 1 | 2 | 3 | 4 | 5 |
| 2113 | 738883.11 | 1297421.6 | данные отсутствуют | данные отсутствуют |
| 2114 | 738881.61 | 1297419.95 | данные отсутствуют | данные отсутствуют |
| 2114 | 738881.61 | 1297419.95 | данные отсутствуют | данные отсутствуют |
| 2115 | 738881.59 | 1297419.93 | данные отсутствуют | данные отсутствуют |
| 2115 | 738881.59 | 1297419.93 | данные отсутствуют | данные отсутствуют |
| 2116 | 738881.58 | 1297419.88 | данные отсутствуют | данные отсутствуют |
| 2116 | 738881.58 | 1297419.88 | данные отсутствуют | данные отсутствуют |
| 2117 | 738881.59 | 1297419.83 | данные отсутствуют | данные отсутствуют |
| 2117 | 738881.59 | 1297419.83 | данные отсутствуют | данные отсутствуют |
| 2118 | 738881.61 | 1297419.81 | данные отсутствуют | данные отсутствуют |
| 2118 | 738881.61 | 1297419.81 | данные отсутствуют | данные отсутствуют |
| 2119 | 738883.25 | 1297418.3 | данные отсутствуют | данные отсутствуют |
| 2119 | 738883.25 | 1297418.3 | данные отсутствуют | данные отсутствуют |
| 2120 | 738883.27 | 1297418.28 | данные отсутствуют | данные отсутствуют |
| 2120 | 738883.27 | 1297418.28 | данные отсутствуют | данные отсутствуют |
| 2121 | 738883.32 | 1297418.27 | данные отсутствуют | данные отсутствуют |
| 2121 | 738883.32 | 1297418.27 | данные отсутствуют | данные отсутствуют |
| Государственный регистратор | | | ФГИС ЕГРН | |
| полное наименование должности | | | подпись | |
| | | | инициалы, фамилия | |

М.П.

Выписка из Единого государственного реестра недвижимости об объекте недвижимости
Сведения о частях земельного участка

| Земельный участок | | | | |
|---------------------------------|---------------|---|--|--|
| (вид объекта недвижимости) | | | | |
| Лист № _____ Раздела <u>4.2</u> | | Всего листов раздела <u>4.2</u> : _____ | | Всего разделов: _____ |
| 30.09.2021 № 99/2021/420827280 | | | | |
| Кадастровый номер: | | | 02:22:000000:239 (единое землепользование) | |
| Номер точки | Координаты, м | | Описание закрепления на местности | Средняя квадратическая погрешность определения координат характерных точек границы части земельного участка, м |
| | X | Y | | |
| 1 | 2 | 3 | 4 | 5 |
| 2122 | 738883.37 | 1297418.28 | данные отсутствуют | данные отсутствуют |
| 2122 | 738883.37 | 1297418.28 | данные отсутствуют | данные отсутствуют |
| 2123 | 738883.39 | 1297418.3 | данные отсутствуют | данные отсутствуют |
| 2123 | 738883.39 | 1297418.3 | данные отсутствуют | данные отсутствуют |
| 2124 | 738884.91 | 1297419.95 | данные отсутствуют | данные отсутствуют |
| 2124 | 738884.91 | 1297419.95 | данные отсутствуют | данные отсутствуют |
| 2125 | 738884.93 | 1297419.97 | данные отсутствуют | данные отсутствуют |
| 2125 | 738884.93 | 1297419.97 | данные отсутствуют | данные отсутствуют |
| 2126 | 738884.94 | 1297420.02 | данные отсутствуют | данные отсутствуют |
| 2126 | 738884.94 | 1297420.02 | данные отсутствуют | данные отсутствуют |
| 2127 | 738884.93 | 1297420.07 | данные отсутствуют | данные отсутствуют |
| 2127 | 738884.93 | 1297420.07 | данные отсутствуют | данные отсутствуют |
| 2128 | 738884.91 | 1297420.09 | данные отсутствуют | данные отсутствуют |
| 2128 | 738884.91 | 1297420.09 | данные отсутствуют | данные отсутствуют |
| 2129 | 738883.26 | 1297421.6 | данные отсутствуют | данные отсутствуют |
| 2129 | 738883.26 | 1297421.6 | данные отсутствуют | данные отсутствуют |
| 2130 | 738883.24 | 1297421.62 | данные отсутствуют | данные отсутствуют |
| Государственный регистратор | | | ФГИС ЕГРН | |
| полное наименование должности | | | подпись | |
| | | | инициалы, фамилия | |

М.П.

Выписка из Единого государственного реестра недвижимости об объекте недвижимости
Сведения о частях земельного участка

| Земельный участок | | | | |
|---------------------------------|---------------|---|--|--|
| (вид объекта недвижимости) | | | | |
| Лист № _____ Раздела <u>4.2</u> | | Всего листов раздела <u>4.2</u> : _____ | | Всего разделов: _____ |
| 30.09.2021 № 99/2021/420827280 | | | | |
| Кадастровый номер: | | | 02:22:000000:239 (единое землепользование) | |
| Номер точки | Координаты, м | | Описание закрепления на местности | Средняя квадратическая погрешность определения координат характерных точек границы части земельного участка, м |
| | X | Y | | |
| 1 | 2 | 3 | 4 | 5 |
| 2130 | 738883.24 | 1297421.62 | данные отсутствуют | данные отсутствуют |
| 2131 | 738668.49 | 1297188.48 | данные отсутствуют | данные отсутствуют |
| 2132 | 738668.44 | 1297188.47 | данные отсутствуют | данные отсутствуют |
| 2133 | 738668.42 | 1297188.45 | данные отсутствуют | данные отсутствуют |
| 2134 | 738666.89 | 1297186.81 | данные отсутствуют | данные отсутствуют |
| 2134 | 738666.89 | 1297186.81 | данные отсутствуют | данные отсутствуют |
| 2135 | 738666.88 | 1297186.79 | данные отсутствуют | данные отсутствуют |
| 2135 | 738666.88 | 1297186.79 | данные отсутствуют | данные отсутствуют |
| 2136 | 738666.87 | 1297186.74 | данные отсутствуют | данные отсутствуют |
| 2136 | 738666.87 | 1297186.74 | данные отсутствуют | данные отсутствуют |
| 2137 | 738666.88 | 1297186.69 | данные отсутствуют | данные отсутствуют |
| 2137 | 738666.88 | 1297186.69 | данные отсутствуют | данные отсутствуют |
| 2138 | 738666.9 | 1297186.67 | данные отсутствуют | данные отсутствуют |
| 2138 | 738666.9 | 1297186.67 | данные отсутствуют | данные отсутствуют |
| 2139 | 738668.55 | 1297185.15 | данные отсутствуют | данные отсутствуют |
| 2139 | 738668.55 | 1297185.15 | данные отсутствуют | данные отсутствуют |
| 2140 | 738668.57 | 1297185.13 | данные отсутствуют | данные отсутствуют |
| Государственный регистратор | | | ФГИС ЕГРН | |
| полное наименование должности | | | подпись | |
| | | | инициалы, фамилия | |

М.П.

| Земельный участок | | | | |
|--------------------------------|---------------|--------------------------------------|--|--|
| (вид объекта недвижимости) | | | | |
| Лист № __ Раздела <u>4.2</u> | | Всего листов раздела <u>4.2</u> : __ | | Всего разделов: __ |
| 30.09.2021 № 99/2021/420827280 | | | | |
| Кадастровый номер: | | | 02:22:000000:239 (единое землепользование) | |
| Номер точки | Координаты, м | | Описание закрепления на местности | Средняя квадратическая погрешность определения координат характерных точек границы части земельного участка, м |
| | X | Y | | |
| 1 | 2 | 3 | 4 | 5 |
| 2140 | 738668.57 | 1297185.13 | данные отсутствуют | данные отсутствуют |
| 2141 | 738668.62 | 1297185.12 | данные отсутствуют | данные отсутствуют |
| 2141 | 738668.62 | 1297185.12 | данные отсутствуют | данные отсутствуют |
| 2142 | 738668.67 | 1297185.13 | данные отсутствуют | данные отсутствуют |
| 2142 | 738668.67 | 1297185.13 | данные отсутствуют | данные отсутствуют |
| 2143 | 738668.69 | 1297185.15 | данные отсутствуют | данные отсутствуют |
| 2143 | 738668.69 | 1297185.15 | данные отсутствуют | данные отсутствуют |
| 2144 | 738670.2 | 1297186.8 | данные отсутствуют | данные отсутствуют |
| 2144 | 738670.2 | 1297186.8 | данные отсутствуют | данные отсутствуют |
| 2145 | 738670.22 | 1297186.82 | данные отсутствуют | данные отсутствуют |
| 2145 | 738670.22 | 1297186.82 | данные отсутствуют | данные отсутствуют |
| 2146 | 738670.23 | 1297186.87 | данные отсутствуют | данные отсутствуют |
| 2146 | 738670.23 | 1297186.87 | данные отсутствуют | данные отсутствуют |
| 2147 | 738670.22 | 1297186.92 | данные отсутствуют | данные отсутствуют |
| 2147 | 738670.22 | 1297186.92 | данные отсутствуют | данные отсутствуют |
| 2148 | 738670.2 | 1297186.94 | данные отсутствуют | данные отсутствуют |
| 2148 | 738670.2 | 1297186.94 | данные отсутствуют | данные отсутствуют |
| Государственный регистратор | | | | ФГИС ЕГРН |
| полное наименование должности | | | подпись | инициалы, фамилия |

М.П.

| Земельный участок | | | | |
|--------------------------------|---------------|--------------------------------------|--|--|
| (вид объекта недвижимости) | | | | |
| Лист № __ Раздела <u>4.2</u> | | Всего листов раздела <u>4.2</u> : __ | | Всего разделов: __ |
| 30.09.2021 № 99/2021/420827280 | | | | |
| Кадастровый номер: | | | 02:22:000000:239 (единое землепользование) | |
| Номер точки | Координаты, м | | Описание закрепления на местности | Средняя квадратическая погрешность определения координат характерных точек границы части земельного участка, м |
| | X | Y | | |
| 1 | 2 | 3 | 4 | 5 |
| 2149 | 738668.56 | 1297188.45 | данные отсутствуют | данные отсутствуют |
| 2149 | 738668.56 | 1297188.45 | данные отсутствуют | данные отсутствуют |
| 2150 | 738668.54 | 1297188.47 | данные отсутствуют | данные отсутствуют |
| 2150 | 738668.54 | 1297188.47 | данные отсутствуют | данные отсутствуют |
| 2151 | 738990.36 | 1297538.28 | данные отсутствуют | данные отсутствуют |
| 2151 | 738990.36 | 1297538.28 | данные отсутствуют | данные отсутствуют |
| 2152 | 738990.31 | 1297538.27 | данные отсутствуют | данные отсутствуют |
| 2152 | 738990.31 | 1297538.27 | данные отсутствуют | данные отсутствуют |
| 2153 | 738990.29 | 1297538.25 | данные отсутствуют | данные отсутствуют |
| 2153 | 738990.29 | 1297538.25 | данные отсутствуют | данные отсутствуют |
| 2154 | 738988.77 | 1297536.61 | данные отсутствуют | данные отсутствуют |
| 2154 | 738988.77 | 1297536.61 | данные отсутствуют | данные отсутствуют |
| 2155 | 738988.75 | 1297536.59 | данные отсутствуют | данные отсутствуют |
| 2155 | 738988.75 | 1297536.59 | данные отсутствуют | данные отсутствуют |
| 2156 | 738988.74 | 1297536.54 | данные отсутствуют | данные отсутствуют |
| 2156 | 738988.74 | 1297536.54 | данные отсутствуют | данные отсутствуют |
| 2157 | 738988.75 | 1297536.49 | данные отсутствуют | данные отсутствуют |
| Государственный регистратор | | | | ФГИС ЕГРН |
| полное наименование должности | | | подпись | инициалы, фамилия |

М.П.

| Земельный участок | | | | |
|---------------------------------|---------------|---|--|--|
| (вид объекта недвижимости) | | | | |
| Лист № _____ Раздела 4.2 | | Всего листов раздела 4.2 : _____ | | Всего разделов: _____ |
| 30.09.2021 № 99/2021/420827280 | | | | |
| Кадастровый номер: | | | 02:22:000000:239 (единое землепользование) | |
| Номер точки | Координаты, м | | Описание закрепления на местности | Средняя квадратическая погрешность определения координат характерных точек границы части земельного участка, м |
| | X | Y | | |
| 1 | 2 | 3 | 4 | 5 |
| 2157 | 738988.75 | 1297536.49 | данные отсутствуют | данные отсутствуют |
| 2158 | 738988.77 | 1297536.47 | данные отсутствуют | данные отсутствуют |
| 2158 | 738988.77 | 1297536.47 | данные отсутствуют | данные отсутствуют |
| 2159 | 738990.4 | 1297534.95 | данные отсутствуют | данные отсутствуют |
| 2159 | 738990.4 | 1297534.95 | данные отсутствуют | данные отсутствуют |
| 2160 | 738990.42 | 1297534.93 | данные отсутствуют | данные отсутствуют |
| 2160 | 738990.42 | 1297534.93 | данные отсутствуют | данные отсутствуют |
| 2161 | 738990.47 | 1297534.92 | данные отсутствуют | данные отсутствуют |
| 2161 | 738990.47 | 1297534.92 | данные отсутствуют | данные отсутствуют |
| 2162 | 738990.52 | 1297534.93 | данные отсутствуют | данные отсутствуют |
| 2162 | 738990.52 | 1297534.93 | данные отсутствуют | данные отсутствуют |
| 2163 | 738990.54 | 1297534.95 | данные отсутствуют | данные отсутствуют |
| 2163 | 738990.54 | 1297534.95 | данные отсутствуют | данные отсутствуют |
| 2164 | 738992.08 | 1297536.58 | данные отсутствуют | данные отсутствуют |
| 2164 | 738992.08 | 1297536.58 | данные отсутствуют | данные отсутствуют |
| 2165 | 738992.09 | 1297536.6 | данные отсутствуют | данные отсутствуют |
| 2165 | 738992.09 | 1297536.6 | данные отсутствуют | данные отсутствуют |
| Государственный регистратор | | | ФГИС ЕГРН | |
| полное наименование должности | | | подпись | |
| | | | инициалы, фамилия | |

М.П.

| Земельный участок | | | | |
|---------------------------------|---------------|---|--|--|
| (вид объекта недвижимости) | | | | |
| Лист № _____ Раздела 4.2 | | Всего листов раздела 4.2 : _____ | | Всего разделов: _____ |
| 30.09.2021 № 99/2021/420827280 | | | | |
| Кадастровый номер: | | | 02:22:000000:239 (единое землепользование) | |
| Номер точки | Координаты, м | | Описание закрепления на местности | Средняя квадратическая погрешность определения координат характерных точек границы части земельного участка, м |
| | X | Y | | |
| 1 | 2 | 3 | 4 | 5 |
| 2166 | 738992.1 | 1297536.65 | данные отсутствуют | данные отсутствуют |
| 2166 | 738992.1 | 1297536.65 | данные отсутствуют | данные отсутствуют |
| 2167 | 738992.09 | 1297536.7 | данные отсутствуют | данные отсутствуют |
| 2167 | 738992.09 | 1297536.7 | данные отсутствуют | данные отсутствуют |
| 2168 | 738992.07 | 1297536.72 | данные отсутствуют | данные отсутствуют |
| 2168 | 738992.07 | 1297536.72 | данные отсутствуют | данные отсутствуют |
| 2169 | 738990.43 | 1297538.25 | данные отсутствуют | данные отсутствуют |
| 2169 | 738990.43 | 1297538.25 | данные отсутствуют | данные отсутствуют |
| 2170 | 738990.41 | 1297538.27 | данные отсутствуют | данные отсутствуют |
| 2170 | 738990.41 | 1297538.27 | данные отсутствуют | данные отсутствуют |
| 2171 | 739521.79 | 1298116.35 | данные отсутствуют | данные отсутствуют |
| 2171 | 739521.79 | 1298116.35 | данные отсутствуют | данные отсутствуют |
| 2172 | 739521.74 | 1298116.34 | данные отсутствуют | данные отсутствуют |
| 2172 | 739521.74 | 1298116.34 | данные отсутствуют | данные отсутствуют |
| 2173 | 739521.72 | 1298116.32 | данные отсутствуют | данные отсутствуют |
| 2173 | 739521.72 | 1298116.32 | данные отсутствуют | данные отсутствуют |
| 2174 | 739520.18 | 1298114.69 | данные отсутствуют | данные отсутствуют |
| Государственный регистратор | | | ФГИС ЕГРН | |
| полное наименование должности | | | подпись | |
| | | | инициалы, фамилия | |

М.П.

| Земельный участок | | | | |
|--------------------------------|---------------|--------------------------------------|--|--|
| (вид объекта недвижимости) | | | | |
| Лист № __ Раздела <u>4.2</u> | | Всего листов раздела <u>4.2</u> : __ | | Всего разделов: __ |
| 30.09.2021 № 99/2021/420827280 | | | | |
| Кадастровый номер: | | | 02:22:000000:239 (единое землепользование) | |
| Номер точки | Координаты, м | | Описание закрепления на местности | Средняя квадратическая погрешность определения координат характерных точек границы части земельного участка, м |
| | X | Y | | |
| 1 | 2 | 3 | 4 | 5 |
| 2175 | 739520.17 | 1298114.67 | данные отсутствуют | данные отсутствуют |
| 2176 | 739520.16 | 1298114.62 | данные отсутствуют | данные отсутствуют |
| 2177 | 739520.17 | 1298114.57 | данные отсутствуют | данные отсутствуют |
| 2178 | 739520.19 | 1298114.55 | данные отсутствуют | данные отсутствуют |
| 2179 | 739521.82 | 1298113.02 | данные отсутствуют | данные отсутствуют |
| 2179 | 739521.82 | 1298113.02 | данные отсутствуют | данные отсутствуют |
| 2181 | 739521.89 | 1298112.99 | данные отсутствуют | данные отсутствуют |
| 2181 | 739521.89 | 1298112.99 | данные отсутствуют | данные отсутствуют |
| 2183 | 739521.96 | 1298113.02 | данные отсутствуют | данные отсутствуют |
| 2183 | 739521.96 | 1298113.02 | данные отсутствуют | данные отсутствуют |
| 2184 | 739523.49 | 1298114.65 | данные отсутствуют | данные отсутствуют |
| 2184 | 739523.49 | 1298114.65 | данные отсутствуют | данные отсутствуют |
| 2185 | 739523.51 | 1298114.67 | данные отсутствуют | данные отсутствуют |
| 2185 | 739523.51 | 1298114.67 | данные отсутствуют | данные отсутствуют |
| 2186 | 739523.52 | 1298114.72 | данные отсутствуют | данные отсутствуют |
| 2186 | 739523.52 | 1298114.72 | данные отсутствуют | данные отсутствуют |
| 2187 | 739523.51 | 1298114.77 | данные отсутствуют | данные отсутствуют |
| Государственный регистратор | | | ФГИС ЕГРН | |
| полное наименование должности | | | подпись | |
| | | | инициалы, фамилия | |

М.П.

| Земельный участок | | | | |
|--------------------------------|---------------|--------------------------------------|--|--|
| (вид объекта недвижимости) | | | | |
| Лист № __ Раздела <u>4.2</u> | | Всего листов раздела <u>4.2</u> : __ | | Всего разделов: __ |
| 30.09.2021 № 99/2021/420827280 | | | | |
| Кадастровый номер: | | | 02:22:000000:239 (единое землепользование) | |
| Номер точки | Координаты, м | | Описание закрепления на местности | Средняя квадратическая погрешность определения координат характерных точек границы части земельного участка, м |
| | X | Y | | |
| 1 | 2 | 3 | 4 | 5 |
| 2187 | 739523.51 | 1298114.77 | данные отсутствуют | данные отсутствуют |
| 2188 | 739523.49 | 1298114.79 | данные отсутствуют | данные отсутствуют |
| 2188 | 739523.49 | 1298114.79 | данные отсутствуют | данные отсутствуют |
| 2189 | 739521.86 | 1298116.32 | данные отсутствуют | данные отсутствуют |
| 2189 | 739521.86 | 1298116.32 | данные отсутствуют | данные отсутствуют |
| 2190 | 739521.84 | 1298116.34 | данные отсутствуют | данные отсутствуют |
| 2190 | 739521.84 | 1298116.34 | данные отсутствуют | данные отсутствуют |
| 2191 | 739095.65 | 1297651.19 | данные отсутствуют | данные отсутствуют |
| 2191 | 739095.65 | 1297651.19 | данные отсутствуют | данные отсутствуют |
| 2192 | 739095.6 | 1297651.18 | данные отсутствуют | данные отсутствуют |
| 2192 | 739095.6 | 1297651.18 | данные отсутствуют | данные отсутствуют |
| 2193 | 739095.58 | 1297651.16 | данные отсутствуют | данные отсутствуют |
| 2193 | 739095.58 | 1297651.16 | данные отсутствуют | данные отсутствуют |
| 2194 | 739094.08 | 1297649.5 | данные отсутствуют | данные отсутствуют |
| 2194 | 739094.08 | 1297649.5 | данные отсутствуют | данные отсутствуют |
| 2195 | 739094.07 | 1297649.48 | данные отсутствуют | данные отсутствуют |
| 2195 | 739094.07 | 1297649.48 | данные отсутствуют | данные отсутствуют |
| Государственный регистратор | | | ФГИС ЕГРН | |
| полное наименование должности | | | подпись | |
| | | | инициалы, фамилия | |

М.П.

Выписка из Единого государственного реестра недвижимости об объекте недвижимости
Сведения о частях земельного участка

| Земельный участок | | | | | | |
|--|---------------|--------------------|-----------------------------------|--|----------------------|----------------------------|
| (вид объекта недвижимости) | | | | | | |
| Лист № | | Раздела 4.2 | | Всего листов раздела 4.2 : ____ | Всего разделов: ____ | Всего листов выписки: ____ |
| 30.09.2021 № 99/2021/420827280 | | | | | | |
| Кадастровый номер: 02:22:000000:239 (единое землепользование) | | | | | | |
| Номер точки | Координаты, м | | Описание закрепления на местности | Средняя квадратическая погрешность определения координат характерных точек границы части земельного участка, м | | |
| | X | Y | | | | |
| 1 | 2 | 3 | 4 | 5 | | |
| 2196 | 739094.05 | 1297649.43 | данные отсутствуют | данные отсутствуют | | |
| 2196 | 739094.05 | 1297649.43 | данные отсутствуют | данные отсутствуют | | |
| 2197 | 739094.07 | 1297649.38 | данные отсутствуют | данные отсутствуют | | |
| 2197 | 739094.07 | 1297649.38 | данные отсутствуют | данные отсутствуют | | |
| 2198 | 739094.08 | 1297649.36 | данные отсутствуют | данные отсутствуют | | |
| 2198 | 739094.08 | 1297649.36 | данные отсутствуют | данные отсутствуют | | |
| 2199 | 739095.74 | 1297647.86 | данные отсутствуют | данные отсутствуют | | |
| 2199 | 739095.74 | 1297647.86 | данные отсутствуют | данные отсутствуют | | |
| 2200 | 739095.76 | 1297647.84 | данные отсутствуют | данные отсутствуют | | |
| 2200 | 739095.76 | 1297647.84 | данные отсутствуют | данные отсутствуют | | |
| 2201 | 739095.81 | 1297647.83 | данные отсутствуют | данные отсутствуют | | |
| 2201 | 739095.81 | 1297647.83 | данные отсутствуют | данные отсутствуют | | |
| 2202 | 739095.86 | 1297647.84 | данные отсутствуют | данные отсутствуют | | |
| 2202 | 739095.86 | 1297647.84 | данные отсутствуют | данные отсутствуют | | |
| 2203 | 739095.88 | 1297647.86 | данные отсутствуют | данные отсутствуют | | |
| 2203 | 739095.88 | 1297647.86 | данные отсутствуют | данные отсутствуют | | |
| 2204 | 739097.38 | 1297649.52 | данные отсутствуют | данные отсутствуют | | |
| Государственный регистратор | | | | | ФГИС ЕГРН | |
| полное наименование должности | | | подпись | | инициалы, фамилия | |

М.П.

Выписка из Единого государственного реестра недвижимости об объекте недвижимости
Сведения о частях земельного участка

| Земельный участок | | | | | | |
|--|---------------|--------------------|-----------------------------------|--|----------------------|----------------------------|
| (вид объекта недвижимости) | | | | | | |
| Лист № | | Раздела 4.2 | | Всего листов раздела 4.2 : ____ | Всего разделов: ____ | Всего листов выписки: ____ |
| 30.09.2021 № 99/2021/420827280 | | | | | | |
| Кадастровый номер: 02:22:000000:239 (единое землепользование) | | | | | | |
| Номер точки | Координаты, м | | Описание закрепления на местности | Средняя квадратическая погрешность определения координат характерных точек границы части земельного участка, м | | |
| | X | Y | | | | |
| 1 | 2 | 3 | 4 | 5 | | |
| 2204 | 739097.38 | 1297649.52 | данные отсутствуют | данные отсутствуют | | |
| 2205 | 739097.4 | 1297649.54 | данные отсутствуют | данные отсутствуют | | |
| 2205 | 739097.4 | 1297649.54 | данные отсутствуют | данные отсутствуют | | |
| 2206 | 739097.41 | 1297649.59 | данные отсутствуют | данные отсутствуют | | |
| 2206 | 739097.41 | 1297649.59 | данные отсутствуют | данные отсутствуют | | |
| 2207 | 739097.4 | 1297649.64 | данные отсутствуют | данные отсутствуют | | |
| 2207 | 739097.4 | 1297649.64 | данные отсутствуют | данные отсутствуют | | |
| 2208 | 739097.38 | 1297649.66 | данные отсутствуют | данные отсутствуют | | |
| 2208 | 739097.38 | 1297649.66 | данные отсутствуют | данные отсутствуют | | |
| 2209 | 739095.72 | 1297651.16 | данные отсутствуют | данные отсутствуют | | |
| 2209 | 739095.72 | 1297651.16 | данные отсутствуют | данные отсутствуют | | |
| 2210 | 739095.7 | 1297651.18 | данные отсутствуют | данные отсутствуют | | |
| 2210 | 739095.7 | 1297651.18 | данные отсутствуют | данные отсутствуют | | |
| 2211 | 738136.37 | 1296619.18 | данные отсутствуют | данные отсутствуют | | |
| 2211 | 738136.37 | 1296619.18 | данные отсутствуют | данные отсутствуют | | |
| 2212 | 738136.32 | 1296619.17 | данные отсутствуют | данные отсутствуют | | |
| 2212 | 738136.32 | 1296619.17 | данные отсутствуют | данные отсутствуют | | |
| Государственный регистратор | | | | | ФГИС ЕГРН | |
| полное наименование должности | | | подпись | | инициалы, фамилия | |

М.П.

| Земельный участок | | | | |
|--------------------------------|---------------|--------------------------------------|--|--|
| (вид объекта недвижимости) | | | | |
| Лист № __ Раздела 4.2 | | Всего листов раздела 4.2 : __ | | Всего разделов: __ |
| 30.09.2021 № 99/2021/420827280 | | | | |
| Кадастровый номер: | | | 02:22:000000:239 (единое землепользование) | |
| Номер точки | Координаты, м | | Описание закрепления на местности | Средняя квадратическая погрешность определения координат характерных точек границы части земельного участка, м |
| | X | Y | | |
| 1 | 2 | 3 | 4 | 5 |
| 2213 | 738136.29 | 1296619.15 | данные отсутствуют | данные отсутствуют |
| 2213 | 738136.29 | 1296619.15 | данные отсутствуют | данные отсутствуют |
| 2214 | 738134.76 | 1296617.52 | данные отсутствуют | данные отсутствуют |
| 2214 | 738134.76 | 1296617.52 | данные отсутствуют | данные отсутствуют |
| 2215 | 738134.75 | 1296617.5 | данные отсутствуют | данные отсутствуют |
| 2215 | 738134.75 | 1296617.5 | данные отсутствуют | данные отсутствуют |
| 2216 | 738134.73 | 1296617.45 | данные отсутствуют | данные отсутствуют |
| 2216 | 738134.73 | 1296617.45 | данные отсутствуют | данные отсутствуют |
| 2217 | 738134.75 | 1296617.4 | данные отсутствуют | данные отсутствуют |
| 2217 | 738134.75 | 1296617.4 | данные отсутствуют | данные отсутствуют |
| 2218 | 738134.76 | 1296617.38 | данные отсутствуют | данные отсутствуют |
| 2218 | 738134.76 | 1296617.38 | данные отсутствуют | данные отсутствуют |
| 2219 | 738136.39 | 1296615.85 | данные отсутствуют | данные отсутствуют |
| 2219 | 738136.39 | 1296615.85 | данные отсутствуют | данные отсутствуют |
| 2220 | 738136.41 | 1296615.83 | данные отсутствуют | данные отсутствуют |
| 2220 | 738136.41 | 1296615.83 | данные отсутствуют | данные отсутствуют |
| 2221 | 738136.46 | 1296615.82 | данные отсутствуют | данные отсутствуют |
| Государственный регистратор | | | ФГИС ЕГРН | |
| полное наименование должности | | | подпись | |
| | | | инициалы, фамилия | |

М.П.

| Земельный участок | | | | |
|--------------------------------|---------------|--------------------------------------|--|--|
| (вид объекта недвижимости) | | | | |
| Лист № __ Раздела 4.2 | | Всего листов раздела 4.2 : __ | | Всего разделов: __ |
| 30.09.2021 № 99/2021/420827280 | | | | |
| Кадастровый номер: | | | 02:22:000000:239 (единое землепользование) | |
| Номер точки | Координаты, м | | Описание закрепления на местности | Средняя квадратическая погрешность определения координат характерных точек границы части земельного участка, м |
| | X | Y | | |
| 1 | 2 | 3 | 4 | 5 |
| 2221 | 738136.46 | 1296615.82 | данные отсутствуют | данные отсутствуют |
| 2222 | 738136.51 | 1296615.83 | данные отсутствуют | данные отсутствуют |
| 2222 | 738136.51 | 1296615.83 | данные отсутствуют | данные отсутствуют |
| 2223 | 738136.53 | 1296615.85 | данные отсутствуют | данные отсутствуют |
| 2223 | 738136.53 | 1296615.85 | данные отсутствуют | данные отсутствуют |
| 2224 | 738138.06 | 1296617.47 | данные отсутствуют | данные отсутствуют |
| 2224 | 738138.06 | 1296617.47 | данные отсутствуют | данные отсутствуют |
| 2225 | 738138.08 | 1296617.49 | данные отсутствуют | данные отсутствуют |
| 2225 | 738138.08 | 1296617.49 | данные отсутствуют | данные отсутствуют |
| 2226 | 738138.09 | 1296617.54 | данные отсутствуют | данные отсутствуют |
| 2226 | 738138.09 | 1296617.54 | данные отсутствуют | данные отсутствуют |
| 2227 | 738138.08 | 1296617.59 | данные отсутствуют | данные отсутствуют |
| 2227 | 738138.08 | 1296617.59 | данные отсутствуют | данные отсутствуют |
| 2228 | 738138.06 | 1296617.61 | данные отсутствуют | данные отсутствуют |
| 2228 | 738138.06 | 1296617.61 | данные отсутствуют | данные отсутствуют |
| 2229 | 738136.44 | 1296619.15 | данные отсутствуют | данные отсутствуют |
| 2229 | 738136.44 | 1296619.15 | данные отсутствуют | данные отсутствуют |
| Государственный регистратор | | | ФГИС ЕГРН | |
| полное наименование должности | | | подпись | |
| | | | инициалы, фамилия | |

М.П.

Выписка из Единого государственного реестра недвижимости об объекте недвижимости
Сведения о частях земельного участка

| Земельный участок | | | | |
|---------------------------------------|---------------|--------------------|---|--|
| (вид объекта недвижимости) | | | | |
| Лист № | | Раздела 4.2 | | Всего листов раздела 4.2 : ____ |
| | | | | Всего разделов: ____ |
| | | | | Всего листов выписки: ____ |
| 30.09.2021 № 99/2021/420827280 | | | | |
| Кадастровый номер: | | | 02:22:000000:239 (единое землепользование) | |
| Номер точки | Координаты, м | | Описание закрепления на местности | Средняя квадратическая погрешность определения координат характерных точек границы части земельного участка, м |
| | X | Y | | |
| 1 | 2 | 3 | 4 | 5 |
| 2230 | 738136.42 | 1296619.17 | данные отсутствуют | данные отсутствуют |
| 2230 | 738136.42 | 1296619.17 | данные отсутствуют | данные отсутствуют |
| 2231 | 738562.89 | 1297073.66 | данные отсутствуют | данные отсутствуют |
| 2231 | 738562.89 | 1297073.66 | данные отсутствуют | данные отсутствуют |
| 2232 | 738562.84 | 1297073.65 | данные отсутствуют | данные отсутствуют |
| 2232 | 738562.84 | 1297073.65 | данные отсутствуют | данные отсутствуют |
| 2233 | 738562.82 | 1297073.63 | данные отсутствуют | данные отсутствуют |
| 2233 | 738562.82 | 1297073.63 | данные отсутствуют | данные отсутствуют |
| 2234 | 738561.31 | 1297071.98 | данные отсутствуют | данные отсутствуют |
| 2234 | 738561.31 | 1297071.98 | данные отсутствуют | данные отсутствуют |
| 2235 | 738561.29 | 1297071.96 | данные отсутствуют | данные отсутствуют |
| 2235 | 738561.29 | 1297071.96 | данные отсутствуют | данные отсутствуют |
| 2236 | 738561.28 | 1297071.91 | данные отсутствуют | данные отсутствуют |
| 2236 | 738561.28 | 1297071.91 | данные отсутствуют | данные отсутствуют |
| 2237 | 738561.29 | 1297071.86 | данные отсутствуют | данные отсутствуют |
| 2237 | 738561.29 | 1297071.86 | данные отсутствуют | данные отсутствуют |
| 2238 | 738561.31 | 1297071.84 | данные отсутствуют | данные отсутствуют |
| Государственный регистратор | | | | ФГИС ЕГРН |
| полное наименование должности | | | подпись | инициалы, фамилия |

М.П.

Выписка из Единого государственного реестра недвижимости об объекте недвижимости
Сведения о частях земельного участка

| Земельный участок | | | | |
|---------------------------------------|---------------|--------------------|---|--|
| (вид объекта недвижимости) | | | | |
| Лист № | | Раздела 4.2 | | Всего листов раздела 4.2 : ____ |
| | | | | Всего разделов: ____ |
| | | | | Всего листов выписки: ____ |
| 30.09.2021 № 99/2021/420827280 | | | | |
| Кадастровый номер: | | | 02:22:000000:239 (единое землепользование) | |
| Номер точки | Координаты, м | | Описание закрепления на местности | Средняя квадратическая погрешность определения координат характерных точек границы части земельного участка, м |
| | X | Y | | |
| 1 | 2 | 3 | 4 | 5 |
| 2238 | 738561.31 | 1297071.84 | данные отсутствуют | данные отсутствуют |
| 2239 | 738562.95 | 1297070.33 | данные отсутствуют | данные отсутствуют |
| 2239 | 738562.95 | 1297070.33 | данные отсутствуют | данные отсутствуют |
| 2240 | 738562.97 | 1297070.31 | данные отсутствуют | данные отсутствуют |
| 2240 | 738562.97 | 1297070.31 | данные отсутствуют | данные отсутствуют |
| 2241 | 738563.02 | 1297070.3 | данные отсутствуют | данные отсутствуют |
| 2241 | 738563.02 | 1297070.3 | данные отсутствуют | данные отсутствуют |
| 2242 | 738563.07 | 1297070.31 | данные отсутствуют | данные отсутствуют |
| 2242 | 738563.07 | 1297070.31 | данные отсутствуют | данные отсутствуют |
| 2243 | 738563.09 | 1297070.33 | данные отсутствуют | данные отсутствуют |
| 2243 | 738563.09 | 1297070.33 | данные отсутствуют | данные отсутствуют |
| 2244 | 738564.61 | 1297071.97 | данные отсутствуют | данные отсутствуют |
| 2244 | 738564.61 | 1297071.97 | данные отсутствуют | данные отсутствуют |
| 2245 | 738564.62 | 1297071.99 | данные отсутствуют | данные отсутствуют |
| 2245 | 738564.62 | 1297071.99 | данные отсутствуют | данные отсутствуют |
| 2246 | 738564.64 | 1297072.04 | данные отсутствуют | данные отсутствуют |
| 2246 | 738564.64 | 1297072.04 | данные отсутствуют | данные отсутствуют |
| Государственный регистратор | | | | ФГИС ЕГРН |
| полное наименование должности | | | подпись | инициалы, фамилия |

М.П.

| Земельный участок | | | | |
|--------------------------------|---------------|--------------------------------------|--|--|
| (вид объекта недвижимости) | | | | |
| Лист № __ Раздела <u>4.2</u> | | Всего листов раздела <u>4.2</u> : __ | | Всего разделов: __ |
| 30.09.2021 № 99/2021/420827280 | | | | |
| Кадастровый номер: | | | 02:22:000000:239 (единое землепользование) | |
| Номер точки | Координаты, м | | Описание закрепления на местности | Средняя квадратическая погрешность определения координат характерных точек границы части земельного участка, м |
| | X | Y | | |
| 1 | 2 | 3 | 4 | 5 |
| 2247 | 738564.62 | 1297072.09 | данные отсутствуют | данные отсутствуют |
| 2247 | 738564.62 | 1297072.09 | данные отсутствуют | данные отсутствуют |
| 2248 | 738564.61 | 1297072.11 | данные отсутствуют | данные отсутствуют |
| 2248 | 738564.61 | 1297072.11 | данные отсутствуют | данные отсутствуют |
| 2249 | 738562.96 | 1297073.63 | данные отсутствуют | данные отсутствуют |
| 2249 | 738562.96 | 1297073.63 | данные отсутствуют | данные отсутствуют |
| 2250 | 738562.94 | 1297073.65 | данные отсутствуют | данные отсутствуют |
| 2250 | 738562.94 | 1297073.65 | данные отсутствуют | данные отсутствуют |
| 2251 | 738781.34 | 1297311.33 | данные отсутствуют | данные отсутствуют |
| 2251 | 738781.34 | 1297311.33 | данные отсутствуют | данные отсутствуют |
| 2252 | 738781.29 | 1297311.32 | данные отсутствуют | данные отсутствуют |
| 2252 | 738781.29 | 1297311.32 | данные отсутствуют | данные отсутствуют |
| 2253 | 738781.27 | 1297311.3 | данные отсутствуют | данные отсутствуют |
| 2253 | 738781.27 | 1297311.3 | данные отсутствуют | данные отсутствуют |
| 2254 | 738779.75 | 1297309.66 | данные отсутствуют | данные отсутствуют |
| 2254 | 738779.75 | 1297309.66 | данные отсутствуют | данные отсутствуют |
| 2255 | 738779.74 | 1297309.64 | данные отсутствуют | данные отсутствуют |
| Государственный регистратор | | | ФГИС ЕГРН | |
| полное наименование должности | | | подпись | |
| | | | инициалы, фамилия | |

М.П.

Раздел 4.2

Выписка из Единого государственного реестра недвижимости об объекте недвижимости
Сведения о частях земельного участка

| Земельный участок | | | | |
|--------------------------------|---------------|--------------------------------------|--|--|
| (вид объекта недвижимости) | | | | |
| Лист № __ Раздела <u>4.2</u> | | Всего листов раздела <u>4.2</u> : __ | | Всего разделов: __ |
| 30.09.2021 № 99/2021/420827280 | | | | |
| Кадастровый номер: | | | 02:22:000000:239 (единое землепользование) | |
| Номер точки | Координаты, м | | Описание закрепления на местности | Средняя квадратическая погрешность определения координат характерных точек границы части земельного участка, м |
| | X | Y | | |
| 1 | 2 | 3 | 4 | 5 |
| 2255 | 738779.74 | 1297309.64 | данные отсутствуют | данные отсутствуют |
| 2256 | 738779.72 | 1297309.59 | данные отсутствуют | данные отсутствуют |
| 2256 | 738779.72 | 1297309.59 | данные отсутствуют | данные отсутствуют |
| 2257 | 738779.74 | 1297309.54 | данные отсутствуют | данные отсутствуют |
| 2257 | 738779.74 | 1297309.54 | данные отсутствуют | данные отсутствуют |
| 2258 | 738779.75 | 1297309.52 | данные отсутствуют | данные отсутствуют |
| 2258 | 738779.75 | 1297309.52 | данные отсутствуют | данные отсутствуют |
| 2260 | 738781.42 | 1297307.98 | данные отсутствуют | данные отсутствуют |
| 2260 | 738781.42 | 1297307.98 | данные отсутствуют | данные отсутствуют |
| 2261 | 738781.47 | 1297307.97 | данные отсутствуют | данные отсутствуют |
| 2261 | 738781.47 | 1297307.97 | данные отсутствуют | данные отсутствуют |
| 2262 | 738781.52 | 1297307.98 | данные отсутствуют | данные отсутствуют |
| 2262 | 738781.52 | 1297307.98 | данные отсутствуют | данные отсутствуют |
| 2264 | 738783.05 | 1297309.65 | данные отсутствуют | данные отсутствуют |
| 2264 | 738783.05 | 1297309.65 | данные отсутствуют | данные отсутствуют |
| 2265 | 738783.06 | 1297309.67 | данные отсутствуют | данные отсутствуют |
| 2265 | 738783.06 | 1297309.67 | данные отсутствуют | данные отсутствуют |
| Государственный регистратор | | | ФГИС ЕГРН | |
| полное наименование должности | | | подпись | |
| | | | инициалы, фамилия | |

М.П.

| Земельный участок | | | | |
|---------------------------------|---------------|---|--|--|
| (вид объекта недвижимости) | | | | |
| Лист № _____ Раздела 4.2 | | Всего листов раздела 4.2 : _____ | | Всего разделов: _____ |
| 30.09.2021 № 99/2021/420827280 | | | | |
| Кадастровый номер: | | | 02:22:000000:239 (единое землепользование) | |
| Номер точки | Координаты, м | | Описание закрепления на местности | Средняя квадратическая погрешность определения координат характерных точек границы части земельного участка, м |
| | X | Y | | |
| 1 | 2 | 3 | 4 | 5 |
| 2266 | 738783.08 | 1297309.72 | данные отсутствуют | данные отсутствуют |
| 2266 | 738783.08 | 1297309.72 | данные отсутствуют | данные отсутствуют |
| 2267 | 738783.06 | 1297309.77 | данные отсутствуют | данные отсутствуют |
| 2267 | 738783.06 | 1297309.77 | данные отсутствуют | данные отсутствуют |
| 2268 | 738783.05 | 1297309.79 | данные отсутствуют | данные отсутствуют |
| 2268 | 738783.05 | 1297309.79 | данные отсутствуют | данные отсутствуют |
| 2269 | 738781.41 | 1297311.3 | данные отсутствуют | данные отсутствуют |
| 2269 | 738781.41 | 1297311.3 | данные отсутствуют | данные отсутствуют |
| 2270 | 738781.39 | 1297311.32 | данные отсутствуют | данные отсутствуют |
| 2270 | 738781.39 | 1297311.32 | данные отсутствуют | данные отсутствуют |
| 2271 | 738351.33 | 1296846.65 | данные отсутствуют | данные отсутствуют |
| 2271 | 738351.33 | 1296846.65 | данные отсутствуют | данные отсутствуют |
| 2272 | 738351.28 | 1296846.64 | данные отсутствуют | данные отсутствуют |
| 2272 | 738351.28 | 1296846.64 | данные отсутствуют | данные отсутствуют |
| 2273 | 738351.26 | 1296846.62 | данные отсутствуют | данные отсутствуют |
| 2273 | 738351.26 | 1296846.62 | данные отсутствуют | данные отсутствуют |
| 2274 | 738349.73 | 1296844.99 | данные отсутствуют | данные отсутствуют |
| Государственный регистратор | | | ФГИС ЕГРН | |
| полное наименование должности | | | подпись | |
| | | | инициалы, фамилия | |

М.П.

| Земельный участок | | | | |
|---------------------------------|---------------|---|--|--|
| (вид объекта недвижимости) | | | | |
| Лист № _____ Раздела 4.2 | | Всего листов раздела 4.2 : _____ | | Всего разделов: _____ |
| 30.09.2021 № 99/2021/420827280 | | | | |
| Кадастровый номер: | | | 02:22:000000:239 (единое землепользование) | |
| Номер точки | Координаты, м | | Описание закрепления на местности | Средняя квадратическая погрешность определения координат характерных точек границы части земельного участка, м |
| | X | Y | | |
| 1 | 2 | 3 | 4 | 5 |
| 2274 | 738349.73 | 1296844.99 | данные отсутствуют | данные отсутствуют |
| 2275 | 738349.71 | 1296844.97 | данные отсутствуют | данные отсутствуют |
| 2275 | 738349.71 | 1296844.97 | данные отсутствуют | данные отсутствуют |
| 2276 | 738349.7 | 1296844.92 | данные отсутствуют | данные отсутствуют |
| 2276 | 738349.7 | 1296844.92 | данные отсутствуют | данные отсутствуют |
| 2277 | 738349.71 | 1296844.87 | данные отсутствуют | данные отсутствуют |
| 2277 | 738349.71 | 1296844.87 | данные отсутствуют | данные отсутствуют |
| 2278 | 738349.73 | 1296844.85 | данные отсутствуют | данные отсутствуют |
| 2278 | 738349.73 | 1296844.85 | данные отсутствуют | данные отсутствуют |
| 2279 | 738351.36 | 1296843.32 | данные отсутствуют | данные отсутствуют |
| 2279 | 738351.36 | 1296843.32 | данные отсутствуют | данные отсутствуют |
| 2280 | 738351.38 | 1296843.3 | данные отсутствуют | данные отсутствуют |
| 2280 | 738351.38 | 1296843.3 | данные отсутствуют | данные отсутствуют |
| 2281 | 738351.43 | 1296843.29 | данные отсутствуют | данные отсутствуют |
| 2281 | 738351.43 | 1296843.29 | данные отсутствуют | данные отсутствуют |
| 2282 | 738351.48 | 1296843.3 | данные отсутствуют | данные отсутствуют |
| 2282 | 738351.48 | 1296843.3 | данные отсутствуют | данные отсутствуют |
| Государственный регистратор | | | ФГИС ЕГРН | |
| полное наименование должности | | | подпись | |
| | | | инициалы, фамилия | |

М.П.

| Земельный участок | | | | |
|--------------------------------|---------------|--------------------------------------|--|--|
| (вид объекта недвижимости) | | | | |
| Лист № __ Раздела <u>4.2</u> | | Всего листов раздела <u>4.2</u> : __ | | Всего разделов: __ |
| 30.09.2021 № 99/2021/420827280 | | | | |
| Кадастровый номер: | | | 02:22:000000:239 (единое землепользование) | |
| Номер точки | Координаты, м | | Описание закрепления на местности | Средняя квадратическая погрешность определения координат характерных точек границы части земельного участка, м |
| | X | Y | | |
| 1 | 2 | 3 | 4 | 5 |
| 2283 | 738351.5 | 1296843.32 | данные отсутствуют | данные отсутствуют |
| 2283 | 738351.5 | 1296843.32 | данные отсутствуют | данные отсутствуют |
| 2284 | 738353.03 | 1296844.95 | данные отсутствуют | данные отсутствуют |
| 2284 | 738353.03 | 1296844.95 | данные отсутствуют | данные отсутствуют |
| 2285 | 738353.05 | 1296844.97 | данные отсутствуют | данные отсутствуют |
| 2285 | 738353.05 | 1296844.97 | данные отсутствуют | данные отсутствуют |
| 2286 | 738353.06 | 1296845.02 | данные отсутствуют | данные отсутствуют |
| 2286 | 738353.06 | 1296845.02 | данные отсутствуют | данные отсутствуют |
| 2287 | 738353.05 | 1296845.07 | данные отсутствуют | данные отсутствуют |
| 2287 | 738353.05 | 1296845.07 | данные отсутствуют | данные отсутствуют |
| 2288 | 738353.03 | 1296845.09 | данные отсутствуют | данные отсутствуют |
| 2288 | 738353.03 | 1296845.09 | данные отсутствуют | данные отсутствуют |
| 2289 | 738351.4 | 1296846.62 | данные отсутствуют | данные отсутствуют |
| 2289 | 738351.4 | 1296846.62 | данные отсутствуют | данные отсутствуют |
| 2290 | 738351.38 | 1296846.64 | данные отсутствуют | данные отсутствуют |
| 2290 | 738351.38 | 1296846.64 | данные отсутствуют | данные отсутствуют |
| 2291 | 737926.74 | 1296396.84 | данные отсутствуют | данные отсутствуют |
| Государственный регистратор | | | ФГИС ЕГРН | |
| полное наименование должности | | | подпись | |
| | | | инициалы, фамилия | |

М.П.

| Земельный участок | | | | |
|--------------------------------|---------------|--------------------------------------|--|--|
| (вид объекта недвижимости) | | | | |
| Лист № __ Раздела <u>4.2</u> | | Всего листов раздела <u>4.2</u> : __ | | Всего разделов: __ |
| 30.09.2021 № 99/2021/420827280 | | | | |
| Кадастровый номер: | | | 02:22:000000:239 (единое землепользование) | |
| Номер точки | Координаты, м | | Описание закрепления на местности | Средняя квадратическая погрешность определения координат характерных точек границы части земельного участка, м |
| | X | Y | | |
| 1 | 2 | 3 | 4 | 5 |
| 2291 | 737926.74 | 1296396.84 | данные отсутствуют | данные отсутствуют |
| 2292 | 737926.69 | 1296396.83 | данные отсутствуют | данные отсутствуют |
| 2292 | 737926.69 | 1296396.83 | данные отсутствуют | данные отсутствуют |
| 2293 | 737926.67 | 1296396.81 | данные отсутствуют | данные отсутствуют |
| 2293 | 737926.67 | 1296396.81 | данные отсутствуют | данные отсутствуют |
| 2294 | 737925.13 | 1296395.19 | данные отсутствуют | данные отсутствуют |
| 2294 | 737925.13 | 1296395.19 | данные отсутствуют | данные отсутствуют |
| 2295 | 737925.11 | 1296395.17 | данные отсутствуют | данные отсутствуют |
| 2295 | 737925.11 | 1296395.17 | данные отсутствуют | данные отсутствуют |
| 2296 | 737925.1 | 1296395.12 | данные отсутствуют | данные отсутствуют |
| 2296 | 737925.1 | 1296395.12 | данные отсутствуют | данные отсутствуют |
| 2297 | 737925.11 | 1296395.07 | данные отсутствуют | данные отсутствуют |
| 2297 | 737925.11 | 1296395.07 | данные отсутствуют | данные отсутствуют |
| 2298 | 737925.13 | 1296395.05 | данные отсутствуют | данные отсутствуют |
| 2298 | 737925.13 | 1296395.05 | данные отсутствуют | данные отсутствуют |
| 2299 | 737926.76 | 1296393.51 | данные отсутствуют | данные отсутствуют |
| 2299 | 737926.76 | 1296393.51 | данные отсутствуют | данные отсутствуют |
| Государственный регистратор | | | ФГИС ЕГРН | |
| полное наименование должности | | | подпись | |
| | | | инициалы, фамилия | |

М.П.

Выписка из Единого государственного реестра недвижимости об объекте недвижимости
Сведения о частях земельного участка

| Земельный участок | | | | |
|--------------------------------|---------------|--------------------------------------|--|--|
| (вид объекта недвижимости) | | | | |
| Лист № __ Раздела 4.2 | | Всего листов раздела 4.2 : __ | | Всего разделов: __ |
| 30.09.2021 № 99/2021/420827280 | | | | |
| Кадастровый номер: | | | 02:22:000000:239 (единое землепользование) | |
| Номер точки | Координаты, м | | Описание закрепления на местности | Средняя квадратическая погрешность определения координат характерных точек границы части земельного участка, м |
| | X | Y | | |
| 1 | 2 | 3 | 4 | 5 |
| 2300 | 737926.78 | 1296393.49 | данные отсутствуют | данные отсутствуют |
| 2300 | 737926.78 | 1296393.49 | данные отсутствуют | данные отсутствуют |
| 2301 | 737926.83 | 1296393.48 | данные отсутствуют | данные отсутствуют |
| 2301 | 737926.83 | 1296393.48 | данные отсутствуют | данные отсутствуют |
| 2302 | 737926.88 | 1296393.49 | данные отсутствуют | данные отсутствуют |
| 2302 | 737926.88 | 1296393.49 | данные отсутствуют | данные отсутствуют |
| 2303 | 737926.9 | 1296393.51 | данные отсутствуют | данные отсутствуют |
| 2303 | 737926.9 | 1296393.51 | данные отсутствуют | данные отсутствуют |
| 2304 | 737928.43 | 1296395.13 | данные отсутствуют | данные отсутствуют |
| 2304 | 737928.43 | 1296395.13 | данные отсутствуют | данные отсутствуют |
| 2305 | 737928.45 | 1296395.15 | данные отсутствуют | данные отсутствуют |
| 2305 | 737928.45 | 1296395.15 | данные отсутствуют | данные отсутствуют |
| 2306 | 737928.46 | 1296395.2 | данные отсутствуют | данные отсутствуют |
| 2306 | 737928.46 | 1296395.2 | данные отсутствуют | данные отсутствуют |
| 2307 | 737928.45 | 1296395.25 | данные отсутствуют | данные отсутствуют |
| 2307 | 737928.45 | 1296395.25 | данные отсутствуют | данные отсутствуют |
| 2308 | 737928.43 | 1296395.27 | данные отсутствуют | данные отсутствуют |
| Государственный регистратор | | | ФГИС ЕГРН | |
| полное наименование должности | | | подпись | |
| | | | инициалы, фамилия | |

М.П.

Выписка из Единого государственного реестра недвижимости об объекте недвижимости
Сведения о частях земельного участка

| Земельный участок | | | | |
|--------------------------------|---------------|--------------------------------------|--|--|
| (вид объекта недвижимости) | | | | |
| Лист № __ Раздела 4.2 | | Всего листов раздела 4.2 : __ | | Всего разделов: __ |
| 30.09.2021 № 99/2021/420827280 | | | | |
| Кадастровый номер: | | | 02:22:000000:239 (единое землепользование) | |
| Номер точки | Координаты, м | | Описание закрепления на местности | Средняя квадратическая погрешность определения координат характерных точек границы части земельного участка, м |
| | X | Y | | |
| 1 | 2 | 3 | 4 | 5 |
| 2308 | 737928.43 | 1296395.27 | данные отсутствуют | данные отсутствуют |
| 2309 | 737926.81 | 1296396.81 | данные отсутствуют | данные отсутствуют |
| 2309 | 737926.81 | 1296396.81 | данные отсутствуют | данные отсутствуют |
| 2310 | 737926.79 | 1296396.83 | данные отсутствуют | данные отсутствуют |
| 2310 | 737926.79 | 1296396.83 | данные отсутствуют | данные отсутствуют |
| 2311 | 738244.31 | 1296733.71 | данные отсутствуют | данные отсутствуют |
| 2311 | 738244.31 | 1296733.71 | данные отсутствуют | данные отсутствуют |
| 2312 | 738244.26 | 1296733.7 | данные отсутствуют | данные отсутствуют |
| 2312 | 738244.26 | 1296733.7 | данные отсутствуют | данные отсутствуют |
| 2313 | 738244.24 | 1296733.68 | данные отсутствуют | данные отсутствуют |
| 2313 | 738244.24 | 1296733.68 | данные отсутствуют | данные отсутствуют |
| 2314 | 738242.7 | 1296732.06 | данные отсутствуют | данные отсутствуют |
| 2314 | 738242.7 | 1296732.06 | данные отсутствуют | данные отсутствуют |
| 2315 | 738242.68 | 1296732.04 | данные отсутствуют | данные отсутствуют |
| 2315 | 738242.68 | 1296732.04 | данные отсутствуют | данные отсутствуют |
| 2316 | 738242.67 | 1296731.99 | данные отсутствуют | данные отсутствуют |
| 2316 | 738242.67 | 1296731.99 | данные отсутствуют | данные отсутствуют |
| Государственный регистратор | | | ФГИС ЕГРН | |
| полное наименование должности | | | подпись | |
| | | | инициалы, фамилия | |

М.П.

| Земельный участок | | | | |
|--------------------------------|---------------|--------------------------------------|--|--|
| (вид объекта недвижимости) | | | | |
| Лист № __ Раздела 4.2 | | Всего листов раздела 4.2 : __ | | Всего разделов: __ |
| 30.09.2021 № 99/2021/420827280 | | | | |
| Кадастровый номер: | | | 02:22:000000:239 (единое землепользование) | |
| Номер точки | Координаты, м | | Описание закрепления на местности | Средняя квадратическая погрешность определения координат характерных точек границы части земельного участка, м |
| | X | Y | | |
| 1 | 2 | 3 | 4 | 5 |
| 2317 | 738242.68 | 1296731.94 | данные отсутствуют | данные отсутствуют |
| 2317 | 738242.68 | 1296731.94 | данные отсутствуют | данные отсутствуют |
| 2318 | 738242.7 | 1296731.92 | данные отсутствуют | данные отсутствуют |
| 2318 | 738242.7 | 1296731.92 | данные отсутствуют | данные отсутствуют |
| 2319 | 738244.32 | 1296730.38 | данные отсутствуют | данные отсутствуют |
| 2319 | 738244.32 | 1296730.38 | данные отсутствуют | данные отсутствуют |
| 2320 | 738244.34 | 1296730.36 | данные отсутствуют | данные отсутствуют |
| 2320 | 738244.34 | 1296730.36 | данные отсутствуют | данные отсутствуют |
| 2321 | 738244.39 | 1296730.35 | данные отсутствуют | данные отсутствуют |
| 2321 | 738244.39 | 1296730.35 | данные отсутствуют | данные отсутствуют |
| 2322 | 738244.44 | 1296730.36 | данные отсутствуют | данные отсутствуют |
| 2322 | 738244.44 | 1296730.36 | данные отсутствуют | данные отсутствуют |
| 2323 | 738244.46 | 1296730.38 | данные отсутствуют | данные отсутствуют |
| 2323 | 738244.46 | 1296730.38 | данные отсутствуют | данные отсутствуют |
| 2325 | 738246.01 | 1296732.02 | данные отсутствуют | данные отсутствуют |
| 2325 | 738246.01 | 1296732.02 | данные отсутствуют | данные отсутствуют |
| 2326 | 738246.03 | 1296732.07 | данные отсутствуют | данные отсутствуют |
| Государственный регистратор | | | ФГИС ЕГРН | |
| полное наименование должности | | | подпись | |
| | | | инициалы, фамилия | |

М.П.

Раздел 4.2

Выписка из Единого государственного реестра недвижимости об объекте недвижимости
Сведения о частях земельного участка

| Земельный участок | | | | |
|--------------------------------|---------------|--------------------------------------|--|--|
| (вид объекта недвижимости) | | | | |
| Лист № __ Раздела 4.2 | | Всего листов раздела 4.2 : __ | | Всего разделов: __ |
| 30.09.2021 № 99/2021/420827280 | | | | |
| Кадастровый номер: | | | 02:22:000000:239 (единое землепользование) | |
| Номер точки | Координаты, м | | Описание закрепления на местности | Средняя квадратическая погрешность определения координат характерных точек границы части земельного участка, м |
| | X | Y | | |
| 1 | 2 | 3 | 4 | 5 |
| 2326 | 738246.03 | 1296732.07 | данные отсутствуют | данные отсутствуют |
| 2327 | 738246.01 | 1296732.12 | данные отсутствуют | данные отсутствуют |
| 2327 | 738246.01 | 1296732.12 | данные отсутствуют | данные отсутствуют |
| 2329 | 738244.38 | 1296733.68 | данные отсутствуют | данные отсутствуют |
| 2329 | 738244.38 | 1296733.68 | данные отсутствуют | данные отсутствуют |
| 2330 | 738244.36 | 1296733.7 | данные отсутствуют | данные отсутствуют |
| 2330 | 738244.36 | 1296733.7 | данные отсутствуют | данные отсутствуют |
| 2331 | 739201.67 | 1297768.19 | данные отсутствуют | данные отсутствуют |
| 2331 | 739201.67 | 1297768.19 | данные отсутствуют | данные отсутствуют |
| 2332 | 739201.62 | 1297768.18 | данные отсутствуют | данные отсутствуют |
| 2332 | 739201.62 | 1297768.18 | данные отсутствуют | данные отсутствуют |
| 2333 | 739201.6 | 1297768.16 | данные отсутствуют | данные отсутствуют |
| 2333 | 739201.6 | 1297768.16 | данные отсутствуют | данные отсутствуют |
| 2334 | 739200.09 | 1297766.52 | данные отсутствуют | данные отсутствуют |
| 2334 | 739200.09 | 1297766.52 | данные отсутствуют | данные отсутствуют |
| 2335 | 739200.07 | 1297766.5 | данные отсутствуют | данные отсутствуют |
| 2335 | 739200.07 | 1297766.5 | данные отсутствуют | данные отсутствуют |
| Государственный регистратор | | | ФГИС ЕГРН | |
| полное наименование должности | | | подпись | |
| | | | инициалы, фамилия | |

М.П.

Выписка из Единого государственного реестра недвижимости об объекте недвижимости
Сведения о частях земельного участка

| Земельный участок | | | | |
|---------------------------------|---------------|---|--|--|
| (вид объекта недвижимости) | | | | |
| Лист № _____ Раздела 4.2 | | Всего листов раздела 4.2 : _____ | | Всего разделов: _____ |
| 30.09.2021 № 99/2021/420827280 | | | | |
| Кадастровый номер: | | | 02:22:000000:239 (единое землепользование) | |
| Номер точки | Координаты, м | | Описание закрепления на местности | Средняя квадратическая погрешность определения координат характерных точек границы части земельного участка, м |
| | X | Y | | |
| 1 | 2 | 3 | 4 | 5 |
| 2336 | 739200.06 | 1297766.45 | данные отсутствуют | данные отсутствуют |
| 2336 | 739200.06 | 1297766.45 | данные отсутствуют | данные отсутствуют |
| 2337 | 739200.07 | 1297766.4 | данные отсутствуют | данные отсутствуют |
| 2337 | 739200.07 | 1297766.4 | данные отсутствуют | данные отсутствуют |
| 2338 | 739200.09 | 1297766.38 | данные отсутствуют | данные отсутствуют |
| 2338 | 739200.09 | 1297766.38 | данные отсутствуют | данные отсутствуют |
| 2339 | 739201.73 | 1297764.87 | данные отсутствуют | данные отсутствуют |
| 2339 | 739201.73 | 1297764.87 | данные отсутствуют | данные отсутствуют |
| 2340 | 739201.75 | 1297764.85 | данные отсутствуют | данные отсутствуют |
| 2340 | 739201.75 | 1297764.85 | данные отсутствуют | данные отсутствуют |
| 2341 | 739201.8 | 1297764.84 | данные отсутствуют | данные отсутствуют |
| 2341 | 739201.8 | 1297764.84 | данные отсутствуют | данные отсутствуют |
| 2342 | 739201.85 | 1297764.85 | данные отсутствуют | данные отсутствуют |
| 2342 | 739201.85 | 1297764.85 | данные отсутствуют | данные отсутствуют |
| 2343 | 739201.87 | 1297764.87 | данные отсутствуют | данные отсутствуют |
| 2343 | 739201.87 | 1297764.87 | данные отсутствуют | данные отсутствуют |
| 2344 | 739203.39 | 1297766.51 | данные отсутствуют | данные отсутствуют |
| Государственный регистратор | | | ФГИС ЕГРН | |
| полное наименование должности | | | подпись | |
| | | | инициалы, фамилия | |

М.П.

Выписка из Единого государственного реестра недвижимости об объекте недвижимости
Сведения о частях земельного участка

| Земельный участок | | | | |
|---------------------------------|---------------|---|--|--|
| (вид объекта недвижимости) | | | | |
| Лист № _____ Раздела 4.2 | | Всего листов раздела 4.2 : _____ | | Всего разделов: _____ |
| 30.09.2021 № 99/2021/420827280 | | | | |
| Кадастровый номер: | | | 02:22:000000:239 (единое землепользование) | |
| Номер точки | Координаты, м | | Описание закрепления на местности | Средняя квадратическая погрешность определения координат характерных точек границы части земельного участка, м |
| | X | Y | | |
| 1 | 2 | 3 | 4 | 5 |
| 2344 | 739203.39 | 1297766.51 | данные отсутствуют | данные отсутствуют |
| 2345 | 739203.41 | 1297766.53 | данные отсутствуют | данные отсутствуют |
| 2345 | 739203.41 | 1297766.53 | данные отсутствуют | данные отсутствуют |
| 2346 | 739203.42 | 1297766.58 | данные отсутствуют | данные отсутствуют |
| 2346 | 739203.42 | 1297766.58 | данные отсутствуют | данные отсутствуют |
| 2347 | 739203.41 | 1297766.63 | данные отсутствуют | данные отсутствуют |
| 2347 | 739203.41 | 1297766.63 | данные отсутствуют | данные отсутствуют |
| 2348 | 739203.39 | 1297766.65 | данные отсутствуют | данные отсутствуют |
| 2348 | 739203.39 | 1297766.65 | данные отсутствуют | данные отсутствуют |
| 2349 | 739201.74 | 1297768.16 | данные отсутствуют | данные отсутствуют |
| 2349 | 739201.74 | 1297768.16 | данные отсутствуют | данные отсутствуют |
| 2350 | 739201.72 | 1297768.18 | данные отсутствуют | данные отсутствуют |
| 2350 | 739201.72 | 1297768.18 | данные отсутствуют | данные отсутствуют |
| 2351 | 739471.24 | 1298050.59 | данные отсутствуют | данные отсутствуют |
| 2351 | 739471.24 | 1298050.59 | данные отсутствуют | данные отсутствуют |
| 2352 | 739475.66 | 1298055.49 | данные отсутствуют | данные отсутствуют |
| 2353 | 739468.75 | 1298056.94 | данные отсутствуют | данные отсутствуют |
| Государственный регистратор | | | ФГИС ЕГРН | |
| полное наименование должности | | | подпись | |
| | | | инициалы, фамилия | |

М.П.

| Земельный участок | | | | |
|---------------------------------|---------------|---|--|--|
| (вид объекта недвижимости) | | | | |
| Лист № _____ Раздела 4.2 | | Всего листов раздела 4.2 : _____ | | Всего разделов: _____ |
| 30.09.2021 № 99/2021/420827280 | | | | |
| Кадастровый номер: | | | 02:22:000000:239 (единое землепользование) | |
| Номер точки | Координаты, м | | Описание закрепления на местности | Средняя квадратическая погрешность определения координат характерных точек границы части земельного участка, м |
| | X | Y | | |
| 1 | 2 | 3 | 4 | 5 |
| 2353 | 739468.75 | 1298056.94 | данные отсутствуют | данные отсутствуют |
| 2368 | 737342.33 | 1298023.04 | данные отсутствуют | данные отсутствуют |
| 2371 | 737248.67 | 1298229.1 | данные отсутствуют | данные отсутствуют |
| 2372 | 737194.39 | 1298258.7 | данные отсутствуют | данные отсутствуют |
| 2373 | 737168.91 | 1298293.78 | данные отсутствуют | данные отсутствуют |
| 2374 | 737131.59 | 1298346.89 | данные отсутствуют | данные отсутствуют |
| 2374 | 737131.59 | 1298346.89 | данные отсутствуют | данные отсутствуют |
| 2375 | 737032.63 | 1298483.43 | данные отсутствуют | данные отсутствуют |
| 2375 | 737032.63 | 1298483.43 | данные отсутствуют | данные отсутствуют |
| 2479 | 738485.98 | 1299053.58 | данные отсутствуют | данные отсутствуют |
| 2480 | 738394.03 | 1299185.77 | данные отсутствуют | данные отсутствуют |
| 2481 | 738426.53 | 1299215.5 | данные отсутствуют | данные отсутствуют |
| 2482 | 738248.48 | 1299416.65 | данные отсутствуют | данные отсутствуют |
| 2502 | 738790.12 | 1299882.73 | данные отсутствуют | данные отсутствуют |
| 2503 | 738778.23 | 1299879.49 | данные отсутствуют | данные отсутствуют |
| 2505 | 738634.1 | 1299889.52 | данные отсутствуют | данные отсутствуют |
| 2507 | 738481.4 | 1299811.33 | данные отсутствуют | данные отсутствуют |
| Государственный регистратор | | | | ФГИС ЕГРН |
| полное наименование должности | | | подпись | инициалы, фамилия |

М.П.

Раздел 4.2

Выписка из Единого государственного реестра недвижимости об объекте недвижимости
Сведения о частях земельного участка

| Земельный участок | | | | |
|---------------------------------|---------------|---|--|--|
| (вид объекта недвижимости) | | | | |
| Лист № _____ Раздела 4.2 | | Всего листов раздела 4.2 : _____ | | Всего разделов: _____ |
| 30.09.2021 № 99/2021/420827280 | | | | |
| Кадастровый номер: | | | 02:22:000000:239 (единое землепользование) | |
| Номер точки | Координаты, м | | Описание закрепления на местности | Средняя квадратическая погрешность определения координат характерных точек границы части земельного участка, м |
| | X | Y | | |
| 1 | 2 | 3 | 4 | 5 |
| 2513 | 738360.63 | 1299606.95 | данные отсутствуют | данные отсутствуют |
| 2515 | 738384.48 | 1299572.08 | данные отсутствуют | данные отсутствуют |
| 2516 | 738385.45 | 1299571.22 | данные отсутствуют | данные отсутствуют |
| 2517 | 738386.09 | 1299570.3 | данные отсутствуют | данные отсутствуют |
| 2518 | 738398.79 | 1299554.12 | данные отсутствуют | данные отсутствуют |
| 2525 | 738515.27 | 1299407.12 | данные отсутствуют | данные отсутствуют |
| 2525 | 738515.27 | 1299407.12 | данные отсутствуют | данные отсутствуют |
| 2526 | 738537.89 | 1299379.03 | данные отсутствуют | данные отсутствуют |
| 2529 | 738675.71 | 1299431.33 | данные отсутствуют | данные отсутствуют |
| 2534 | 738205.85 | 1299763.65 | данные отсутствуют | данные отсутствуют |
| 2535 | 738207.71 | 1299764.89 | данные отсутствуют | данные отсутствуют |
| 2536 | 738206.46 | 1299766.75 | данные отсутствуют | данные отсутствуют |
| 2537 | 738204.6 | 1299765.51 | данные отсутствуют | данные отсутствуют |
| 2538 | 738236.68 | 1299717.46 | данные отсутствуют | данные отсутствуют |
| 2539 | 738238.55 | 1299718.69 | данные отсутствуют | данные отсутствуют |
| 2540 | 738237.32 | 1299720.56 | данные отсутствуют | данные отсутствуют |
| 2541 | 738235.45 | 1299719.33 | данные отсутствуют | данные отсутствуют |
| Государственный регистратор | | | | ФГИС ЕГРН |
| полное наименование должности | | | подпись | инициалы, фамилия |

М.П.

Выписка из Единого государственного реестра недвижимости об объекте недвижимости
Сведения о частях земельного участка

| Земельный участок | | | | |
|--------------------------------|---------------|--------------------------------------|--|--|
| (вид объекта недвижимости) | | | | |
| Лист № __ Раздела <u>4.2</u> | | Всего листов раздела <u>4.2</u> : __ | | Всего разделов: __ |
| 30.09.2021 № 99/2021/420827280 | | | | |
| Кадастровый номер: | | | 02:22:000000:239 (единое землепользование) | |
| Номер точки | Координаты, м | | Описание закрепления на местности | Средняя квадратическая погрешность определения координат характерных точек границы части земельного участка, м |
| | X | Y | | |
| 1 | 2 | 3 | 4 | 5 |
| 2542 | 738294.01 | 1299623.48 | данные отсутствуют | данные отсутствуют |
| 2542 | 738294.01 | 1299623.48 | данные отсутствуют | данные отсутствуют |
| 2543 | 738295.62 | 1299630.13 | данные отсутствуют | данные отсутствуют |
| 2543 | 738295.62 | 1299630.13 | данные отсутствуют | данные отсутствуют |
| 2544 | 738303.27 | 1299629.77 | данные отсутствуют | данные отсутствуют |
| 2544 | 738303.27 | 1299629.77 | данные отсутствуют | данные отсутствуют |
| 2545 | 738303.36 | 1299631.76 | данные отсутствуют | данные отсутствуют |
| 2545 | 738303.36 | 1299631.76 | данные отсутствуют | данные отсутствуют |
| 2546 | 738295.55 | 1299632.14 | данные отсутствуют | данные отсутствуют |
| 2546 | 738295.55 | 1299632.14 | данные отсутствуют | данные отсутствуют |
| 2547 | 738295.1 | 1299632.68 | данные отсутствуют | данные отсутствуют |
| 2547 | 738295.1 | 1299632.68 | данные отсутствуют | данные отсутствуют |
| 2548 | 738291.32 | 1299638.95 | данные отсутствуют | данные отсутствуют |
| 2549 | 738289.61 | 1299637.91 | данные отсутствуют | данные отсутствуют |
| 2550 | 738293.43 | 1299631.58 | данные отсутствуют | данные отсутствуют |
| 2550 | 738293.43 | 1299631.58 | данные отсутствуют | данные отсутствуют |
| 2551 | 738293.73 | 1299630.83 | данные отсутствуют | данные отсутствуют |
| Государственный регистратор | | | ФГИС ЕГРН | |
| полное наименование должности | | | подпись | |
| | | | инициалы, фамилия | |

М.П.

Выписка из Единого государственного реестра недвижимости об объекте недвижимости
Сведения о частях земельного участка

| Земельный участок | | | | |
|--------------------------------|---------------|--------------------------------------|--|--|
| (вид объекта недвижимости) | | | | |
| Лист № __ Раздела <u>4.2</u> | | Всего листов раздела <u>4.2</u> : __ | | Всего разделов: __ |
| 30.09.2021 № 99/2021/420827280 | | | | |
| Кадастровый номер: | | | 02:22:000000:239 (единое землепользование) | |
| Номер точки | Координаты, м | | Описание закрепления на местности | Средняя квадратическая погрешность определения координат характерных точек границы части земельного участка, м |
| | X | Y | | |
| 1 | 2 | 3 | 4 | 5 |
| 2551 | 738293.73 | 1299630.83 | данные отсутствуют | данные отсутствуют |
| 2552 | 738292.07 | 1299623.95 | данные отсутствуют | данные отсутствуют |
| 2552 | 738292.07 | 1299623.95 | данные отсутствуют | данные отсутствуют |
| 2557 | 738336.91 | 1299591.54 | данные отсутствуют | данные отсутствуют |
| 2559 | 738333.05 | 1299596.85 | данные отсутствуют | данные отсутствуют |
| 2559 | 738333.05 | 1299596.85 | данные отсутствуют | данные отсутствуют |
| 2560 | 738332.84 | 1299597.07 | данные отсутствуют | данные отсутствуют |
| 2560 | 738332.84 | 1299597.07 | данные отсутствуют | данные отсутствуют |
| 2563 | 738330.84 | 1299597.78 | данные отсутствуют | данные отсутствуют |
| 2563 | 738330.84 | 1299597.78 | данные отсутствуют | данные отсутствуют |
| 2564 | 738323.05 | 1299599.72 | данные отсутствуют | данные отсутствуют |
| 2564 | 738323.05 | 1299599.72 | данные отсутствуют | данные отсутствуют |
| 2565 | 738322.56 | 1299597.78 | данные отсутствуют | данные отсутствуют |
| 2566 | 738331.1 | 1299595.65 | данные отсутствуют | данные отсутствуют |
| 2566 | 738331.1 | 1299595.65 | данные отсутствуют | данные отсутствуют |
| 2567 | 738332.02 | 1299595.13 | данные отсутствуют | данные отсутствуют |
| 2567 | 738332.02 | 1299595.13 | данные отсутствуют | данные отсутствуют |
| Государственный регистратор | | | ФГИС ЕГРН | |
| полное наименование должности | | | подпись | |
| | | | инициалы, фамилия | |

М.П.

| Земельный участок | | | | |
|--------------------------------|---------------|--------------------------------------|--|--|
| (вид объекта недвижимости) | | | | |
| Лист № __ Раздела 4.2 | | Всего листов раздела 4.2 : __ | | Всего разделов: __ |
| 30.09.2021 № 99/2021/420827280 | | | | |
| Кадастровый номер: | | | 02:22:000000:239 (единое землепользование) | |
| Номер точки | Координаты, м | | Описание закрепления на местности | Средняя квадратическая погрешность определения координат характерных точек границы части земельного участка, м |
| | X | Y | | |
| 1 | 2 | 3 | 4 | 5 |
| 2568 | 738516.08 | 1299383.6 | данные отсутствуют | данные отсутствуют |
| 2568 | 738516.08 | 1299383.6 | данные отсутствуют | данные отсутствуют |
| 2569 | 738517.66 | 1299382.38 | данные отсутствуют | данные отсутствуют |
| 2569 | 738517.66 | 1299382.38 | данные отсутствуют | данные отсутствуют |
| 2570 | 738522.23 | 1299388.37 | данные отсутствуют | данные отсутствуют |
| 2571 | 738522.41 | 1299388.56 | данные отсутствуют | данные отсутствуют |
| 2572 | 738529.24 | 1299385.4 | данные отсутствуют | данные отсутствуют |
| 2573 | 738530.08 | 1299387.22 | данные отсутствуют | данные отсутствуют |
| 2574 | 738522.93 | 1299390.53 | данные отсутствуют | данные отсутствуют |
| 2575 | 738521.34 | 1299397.72 | данные отсутствуют | данные отсутствуют |
| 2575 | 738521.34 | 1299397.72 | данные отсутствуют | данные отсутствуют |
| 2576 | 738519.39 | 1299397.29 | данные отсутствуют | данные отсутствуют |
| 2576 | 738519.39 | 1299397.29 | данные отсутствуют | данные отсутствуют |
| 2577 | 738520.94 | 1299390.26 | данные отсутствуют | данные отсутствуют |
| 2578 | 738520.66 | 1299389.62 | данные отсутствуют | данные отсутствуют |
| 2579 | 738506.38 | 1299313.16 | данные отсутствуют | данные отсутствуют |
| 2579 | 738506.38 | 1299313.16 | данные отсутствуют | данные отсутствуют |
| Государственный регистратор | | | | ФГИС ЕГРН |
| полное наименование должности | | | подпись | инициалы, фамилия |

М.П.

| Земельный участок | | | | |
|--------------------------------|---------------|--------------------------------------|--|--|
| (вид объекта недвижимости) | | | | |
| Лист № __ Раздела 4.2 | | Всего листов раздела 4.2 : __ | | Всего разделов: __ |
| 30.09.2021 № 99/2021/420827280 | | | | |
| Кадастровый номер: | | | 02:22:000000:239 (единое землепользование) | |
| Номер точки | Координаты, м | | Описание закрепления на местности | Средняя квадратическая погрешность определения координат характерных точек границы части земельного участка, м |
| | X | Y | | |
| 1 | 2 | 3 | 4 | 5 |
| 2580 | 738506.88 | 1299315.34 | данные отсутствуют | данные отсутствуют |
| 2580 | 738506.88 | 1299315.34 | данные отсутствуют | данные отсутствуют |
| 2581 | 738504.7 | 1299315.84 | данные отсутствуют | данные отсутствуют |
| 2581 | 738504.7 | 1299315.84 | данные отсутствуют | данные отсутствуют |
| 2582 | 738504.2 | 1299313.66 | данные отсутствуют | данные отсутствуют |
| 2582 | 738504.2 | 1299313.66 | данные отсутствуют | данные отсутствуют |
| 2583 | 745264.28 | 1296502.49 | данные отсутствуют | данные отсутствуют |
| 2584 | 745263.41 | 1296534.97 | данные отсутствуют | данные отсутствуют |
| 2585 | 744994.09 | 1296824.22 | данные отсутствуют | данные отсутствуют |
| 2586 | 744735.51 | 1297102.09 | данные отсутствуют | данные отсутствуют |
| 2587 | 744552.12 | 1297253.68 | данные отсутствуют | данные отсутствуют |
| 2588 | 744357.14 | 1297416.63 | данные отсутствуют | данные отсутствуют |
| 2589 | 744348.29 | 1297395.62 | данные отсутствуют | данные отсутствуют |
| 2590 | 744538.37 | 1297237.15 | данные отсутствуют | данные отсутствуют |
| 2591 | 744720.73 | 1297086.41 | данные отсутствуют | данные отсутствуют |
| 2592 | 744978.36 | 1296809.57 | данные отсутствуют | данные отсутствуют |
| 2593 | 742756.27 | 1299535.64 | данные отсутствуют | данные отсутствуют |
| Государственный регистратор | | | | ФГИС ЕГРН |
| полное наименование должности | | | подпись | инициалы, фамилия |

М.П.

Выписка из Единого государственного реестра недвижимости об объекте недвижимости
Сведения о частях земельного участка

| Земельный участок | | | | |
|--------------------------------|---------------|--------------------------------------|--|--|
| (вид объекта недвижимости) | | | | |
| Лист № __ Раздела <u>4.2</u> | | Всего листов раздела <u>4.2</u> : __ | | Всего разделов: __ |
| 30.09.2021 № 99/2021/420827280 | | | | |
| Кадастровый номер: | | | 02:22:000000:239 (единое землепользование) | |
| Номер точки | Координаты, м | | Описание закрепления на местности | Средняя квадратическая погрешность определения координат характерных точек границы части земельного участка, м |
| | X | Y | | |
| 1 | 2 | 3 | 4 | 5 |
| 2594 | 742766.99 | 1299554.51 | данные отсутствуют | данные отсутствуют |
| 2595 | 742762.98 | 1299557.58 | данные отсутствуют | данные отсутствуют |
| 2596 | 742752.06 | 1299538.86 | данные отсутствуют | данные отсутствуют |
| 2597 | 742760.63 | 1299559.39 | данные отсутствуют | данные отсутствуют |
| 2598 | 742745.83 | 1299570.73 | данные отсутствуют | данные отсутствуют |
| 2599 | 742533.93 | 1299737.14 | данные отсутствуют | данные отсутствуют |
| 2600 | 742487.93 | 1299776.24 | данные отсутствуют | данные отсутствуют |
| 2601 | 742392.78 | 1299808.78 | данные отсутствуют | данные отсутствуют |
| 2602 | 742329.09 | 1299807.03 | данные отсутствуют | данные отсутствуют |
| 2603 | 742351.92 | 1299800.01 | данные отсутствуют | данные отсутствуют |
| 2604 | 742477.15 | 1299757.18 | данные отсутствуют | данные отсутствуют |
| 2605 | 742520.33 | 1299720.48 | данные отсутствуют | данные отсутствуют |
| 2606 | 742732.63 | 1299553.76 | данные отсутствуют | данные отсутствуют |
| 2607 | 742751.02 | 1299539.66 | данные отсутствуют | данные отсутствуют |
| 2608 | 741369.6 | 1300183.07 | данные отсутствуют | данные отсутствуют |
| 2609 | 741373.46 | 1300186.81 | данные отсутствуют | данные отсутствуют |
| 2610 | 741384.56 | 1300195.43 | данные отсутствуют | данные отсутствуют |
| Государственный регистратор | | | ФГИС ЕГРН | |
| полное наименование должности | | | подпись | |
| | | | инициалы, фамилия | |

М.П.

Выписка из Единого государственного реестра недвижимости об объекте недвижимости
Сведения о частях земельного участка

| Земельный участок | | | | |
|--------------------------------|---------------|--------------------------------------|--|--|
| (вид объекта недвижимости) | | | | |
| Лист № __ Раздела <u>4.2</u> | | Всего листов раздела <u>4.2</u> : __ | | Всего разделов: __ |
| 30.09.2021 № 99/2021/420827280 | | | | |
| Кадастровый номер: | | | 02:22:000000:239 (единое землепользование) | |
| Номер точки | Координаты, м | | Описание закрепления на местности | Средняя квадратическая погрешность определения координат характерных точек границы части земельного участка, м |
| | X | Y | | |
| 1 | 2 | 3 | 4 | 5 |
| 2611 | 741340.82 | 1300196.7 | данные отсутствуют | данные отсутствуют |
| 2612 | 741345.14 | 1300194.65 | данные отсутствуют | данные отсутствуют |
| 2613 | 741347.05 | 1300193.75 | данные отсутствуют | данные отсутствуют |
| 2614 | 738784.82 | 1299887.22 | данные отсутствуют | данные отсутствуют |
| 2615 | 738769.94 | 1299883.24 | данные отсутствуют | данные отсутствуют |
| 2616 | 738672.46 | 1299429.24 | данные отсутствуют | данные отсутствуют |
| 2617 | 738673.53 | 1299429.16 | данные отсутствуют | данные отсутствуют |
| 2618 | 738425.69 | 1299753.12 | данные отсутствуют | данные отсутствуют |
| 2619 | 738589.28 | 1299860.19 | данные отсутствуют | данные отсутствуют |
| 2620 | 738576.52 | 1299863.62 | данные отсутствуют | данные отсутствуют |
| 2621 | 738578.82 | 1299866.05 | данные отсутствуют | данные отсутствуют |
| 2622 | 738607.36 | 1299872.02 | данные отсутствуют | данные отсутствуют |
| 2623 | 738700.15 | 1299891.43 | данные отсутствуют | данные отсутствуют |
| 2624 | 738764.05 | 1299904.79 | данные отсутствуют | данные отсутствуют |
| 2625 | 738743.24 | 1299922.4 | данные отсутствуют | данные отсутствуют |
| 2626 | 738577.37 | 1299887.71 | данные отсутствуют | данные отсутствуют |
| 2627 | 738588.97 | 1299900.45 | данные отсутствуют | данные отсутствуют |
| Государственный регистратор | | | ФГИС ЕГРН | |
| полное наименование должности | | | подпись | |
| | | | инициалы, фамилия | |

М.П.

| Земельный участок | | | | |
|--------------------------------|---------------|--------------------------------------|--|--|
| (вид объекта недвижимости) | | | | |
| Лист № __ Раздела <u>4.2</u> | | Всего листов раздела <u>4.2</u> : __ | | Всего разделов: __ |
| 30.09.2021 № 99/2021/420827280 | | | | |
| Кадастровый номер: | | | 02:22:000000:239 (единое землепользование) | |
| Номер точки | Координаты, м | | Описание закрепления на местности | Средняя квадратическая погрешность определения координат характерных точек границы части земельного участка, м |
| | X | Y | | |
| 1 | 2 | 3 | 4 | 5 |
| 2628 | 738599.22 | 1300044.88 | данные отсутствуют | данные отсутствуют |
| 2629 | 738578.91 | 1300062.26 | данные отсутствуют | данные отсутствуют |
| 2630 | 738568.05 | 1299909.42 | данные отсутствуют | данные отсутствуют |
| 2631 | 738480.01 | 1299812.75 | данные отсутствуют | данные отсутствуют |
| 2632 | 738435.2 | 1299763.57 | данные отсутствуют | данные отсутствуют |
| 2633 | 738399.37 | 1299178.1 | данные отсутствуют | данные отсутствуют |
| 2634 | 738413.62 | 1299190.55 | данные отсутствуют | данные отсутствуют |
| 2635 | 738456.1 | 1299224.1 | данные отсутствуют | данные отсутствуют |
| 2636 | 738512.36 | 1299271.51 | данные отсутствуют | данные отсутствуют |
| 2637 | 738507.96 | 1299323.68 | данные отсутствуют | данные отсутствуют |
| 2638 | 738519.15 | 1299384.33 | данные отсутствуют | данные отсутствуют |
| 2639 | 738519.96 | 1299388.69 | данные отсутствуют | данные отсутствуют |
| 2640 | 738520.56 | 1299391.99 | данные отсутствуют | данные отсутствуют |
| 2641 | 738521.5 | 1299397.03 | данные отсутствуют | данные отсутствуют |
| 2642 | 738521.85 | 1299398.95 | данные отсутствуют | данные отсутствуют |
| 2643 | 738498.1 | 1299388.74 | данные отсутствуют | данные отсутствуют |
| 2644 | 738486.29 | 1299324.75 | данные отсутствуют | данные отсутствуют |
| Государственный регистратор | | | | ФГИС ЕГРН |
| полное наименование должности | | | подпись | инициалы, фамилия |

М.П.

| Земельный участок | | | | |
|--------------------------------|---------------|--------------------------------------|--|--|
| (вид объекта недвижимости) | | | | |
| Лист № __ Раздела <u>4.2</u> | | Всего листов раздела <u>4.2</u> : __ | | Всего разделов: __ |
| 30.09.2021 № 99/2021/420827280 | | | | |
| Кадастровый номер: | | | 02:22:000000:239 (единое землепользование) | |
| Номер точки | Координаты, м | | Описание закрепления на местности | Средняя квадратическая погрешность определения координат характерных точек границы части земельного участка, м |
| | X | Y | | |
| 1 | 2 | 3 | 4 | 5 |
| 2645 | 738490.21 | 1299278.43 | данные отсутствуют | данные отсутствуют |
| 2646 | 738419.95 | 1299222.94 | данные отсутствуют | данные отсутствуют |
| 2647 | 738392.6 | 1299549.95 | данные отсутствуют | данные отсутствуют |
| 2648 | 738384.7 | 1299572.32 | данные отсутствуют | данные отсутствуют |
| 2649 | 738360.81 | 1299607.16 | данные отсутствуют | данные отсутствуют |
| 2650 | 738355.64 | 1299611.79 | данные отсутствуют | данные отсутствуют |
| 2651 | 738360.75 | 1299620.73 | данные отсутствуют | данные отсутствуют |
| 2652 | 738421.53 | 1299686.45 | данные отсутствуют | данные отсутствуют |
| 2653 | 738395.69 | 1299720.18 | данные отсутствуют | данные отсутствуют |
| 2654 | 738325.79 | 1299643.42 | данные отсутствуют | данные отсутствуют |
| 2655 | 738322.35 | 1299636.94 | данные отсутствуют | данные отсутствуют |
| 2656 | 738340.22 | 1299620.26 | данные отсутствуют | данные отсутствуют |
| 2657 | 738326 | 1299605 | данные отсутствуют | данные отсутствуют |
| 2658 | 738330.85 | 1299602.22 | данные отсутствуют | данные отсутствуют |
| 2659 | 738330.86 | 1299607 | данные отсутствуют | данные отсутствуют |
| 2659 | 738330.86 | 1299607 | данные отсутствуют | данные отсутствуют |
| 2659 | 738330.86 | 1299607 | данные отсутствуют | данные отсутствуют |
| Государственный регистратор | | | | ФГИС ЕГРН |
| полное наименование должности | | | подпись | инициалы, фамилия |

М.П.

Выписка из Единого государственного реестра недвижимости об объекте недвижимости
Сведения о частях земельного участка

| Земельный участок | | | | |
|--------------------------------|---------------|--------------------------------------|--|--|
| (вид объекта недвижимости) | | | | |
| Лист № __ Раздела 4.2 | | Всего листов раздела 4.2 : __ | | Всего разделов: __ |
| 30.09.2021 № 99/2021/420827280 | | | | |
| Кадастровый номер: | | | 02:22:000000:239 (единое землепользование) | |
| Номер точки | Координаты, м | | Описание закрепления на местности | Средняя квадратическая погрешность определения координат характерных точек границы части земельного участка, м |
| | X | Y | | |
| 1 | 2 | 3 | 4 | 5 |
| 2660 | 738332.86 | 1299607 | данные отсутствуют | данные отсутствуют |
| 2660 | 738332.86 | 1299607 | данные отсутствуют | данные отсутствуют |
| 2660 | 738332.86 | 1299607 | данные отсутствуют | данные отсутствуют |
| 2661 | 738332.85 | 1299601.08 | данные отсутствуют | данные отсутствуют |
| 2662 | 738339.84 | 1299597.07 | данные отсутствуют | данные отсутствуют |
| 2663 | 737262.6 | 1298208.84 | данные отсутствуют | данные отсутствуют |
| 2664 | 737354.2 | 1298243.02 | данные отсутствуют | данные отсутствуют |
| 2665 | 737342.46 | 1298261.59 | данные отсутствуют | данные отсутствуют |
| 2666 | 737250.04 | 1298227.11 | данные отсутствуют | данные отсутствуют |
| 2667 | 737063.6 | 1298462.45 | данные отсутствуют | данные отсутствуют |
| 2668 | 737054.76 | 1298494.01 | данные отсутствуют | данные отсутствуют |
| 2669 | 737036.13 | 1298478.61 | данные отсутствуют | данные отсутствуют |
| 2670 | 737036.78 | 1298478.49 | данные отсутствуют | данные отсутствуют |
| 2671 | 737037.14 | 1298477.21 | данные отсутствуют | данные отсутствуют |
| 2672 | 737182.85 | 1298273.93 | данные отсутствуют | данные отсутствуют |
| 2673 | 737182.85 | 1298264.99 | данные отсутствуют | данные отсутствуют |
| 2674 | 737211.08 | 1298249.6 | данные отсутствуют | данные отсутствуют |
| Государственный регистратор | | | | ФГИС ЕГРН |
| полное наименование должности | | | подпись | инициалы, фамилия |

М.П.

Выписка из Единого государственного реестра недвижимости об объекте недвижимости
Сведения о частях земельного участка

| Земельный участок | | | | |
|--------------------------------|---------------|--------------------------------------|--|--|
| (вид объекта недвижимости) | | | | |
| Лист № __ Раздела 4.2 | | Всего листов раздела 4.2 : __ | | Всего разделов: __ |
| 30.09.2021 № 99/2021/420827280 | | | | |
| Кадастровый номер: | | | 02:22:000000:239 (единое землепользование) | |
| Номер точки | Координаты, м | | Описание закрепления на местности | Средняя квадратическая погрешность определения координат характерных точек границы части земельного участка, м |
| | X | Y | | |
| 1 | 2 | 3 | 4 | 5 |
| 2675 | 738512.3 | 1299271.46 | данные отсутствуют | данные отсутствуют |
| 2676 | 738521.18 | 1299310.05 | данные отсутствуют | данные отсутствуют |
| 2677 | 738541.08 | 1299378.95 | данные отсутствуют | данные отсутствуют |
| 2678 | 738540.8 | 1299381.26 | данные отсутствуют | данные отсутствуют |
| 2679 | 738497.92 | 1299388.54 | данные отсутствуют | данные отсутствуют |
| 2680 | 738505.84 | 1299379.47 | данные отсутствуют | данные отсутствуют |
| 2681 | 738488.39 | 1299319.04 | данные отсутствуют | данные отсутствуют |
| 2682 | 738469.05 | 1299235 | данные отсутствуют | данные отсутствуют |
| 2683 | 738467.44 | 1299080.23 | данные отсутствуют | данные отсутствуют |
| 2684 | 738477.08 | 1299119.99 | данные отсутствуют | данные отсутствуют |
| 2685 | 738449.87 | 1299152.07 | данные отсутствуют | данные отсутствуют |
| 2686 | 738441.49 | 1299117.53 | данные отсутствуют | данные отсутствуют |
| 2687 | 738488.97 | 1299053.61 | данные отсутствуют | данные отсутствуют |
| 2688 | 738469.93 | 1299076.65 | данные отсутствуют | данные отсутствуют |
| 2689 | 738368.2 | 1299533.48 | данные отсутствуют | данные отсутствуют |
| 2690 | 738396.68 | 1299552.7 | данные отсутствуют | данные отсутствуют |
| 2691 | 738344.46 | 1299609.95 | данные отсутствуют | данные отсутствуют |
| Государственный регистратор | | | | ФГИС ЕГРН |
| полное наименование должности | | | подпись | инициалы, фамилия |

М.П.

| Земельный участок | | | | |
|---------------------------------|---------------|---|--|--|
| (вид объекта недвижимости) | | | | |
| Лист № _____ Раздела 4.2 | | Всего листов раздела 4.2 : _____ | | Всего разделов: _____ |
| 30.09.2021 № 99/2021/420827280 | | | | |
| Кадастровый номер: | | | 02:22:000000:239 (единое землепользование) | |
| Номер точки | Координаты, м | | Описание закрепления на местности | Средняя квадратическая погрешность определения координат характерных точек границы части земельного участка, м |
| | X | Y | | |
| 1 | 2 | 3 | 4 | 5 |
| 2692 | 738329.08 | 1299608.32 | данные отсутствуют | данные отсутствуют |
| 2693 | 738321.3 | 1299599.96 | данные отсутствуют | данные отсутствуют |
| 2693 | 738321.3 | 1299599.96 | данные отсутствуют | данные отсутствуют |
| 2694 | 738317.51 | 1299603.47 | данные отсутствуют | данные отсутствуют |
| 2695 | 738319.24 | 1299587.13 | данные отсутствуют | данные отсутствуют |
| 2696 | 738322.57 | 1299597.78 | данные отсутствуют | данные отсутствуют |
| 2697 | 738338.1 | 1299593.16 | данные отсутствуют | данные отсутствуют |
| 2698 | 739475.67 | 1298055.49 | данные отсутствуют | данные отсутствуют |
| 2699 | 737807.69 | 1296257.31 | данные отсутствуют | данные отсутствуют |
| 2700 | 737860.7 | 1296310.68 | данные отсутствуют | данные отсутствуют |
| 2701 | 738039.68 | 1296498.45 | данные отсутствуют | данные отсутствуют |
| 2702 | 738251.96 | 1296725.76 | данные отсутствуют | данные отсутствуют |
| 2703 | 738455.23 | 1296954.15 | данные отсутствуют | данные отсутствуют |
| 2704 | 739463 | 1298064.13 | данные отсутствуют | данные отсутствуют |
| 2704 | 739463 | 1298064.13 | данные отсутствуют | данные отсутствуют |
| 2705 | 739531.66 | 1298137.17 | данные отсутствуют | данные отсутствуют |
| 2706 | 739511.25 | 1298114.38 | данные отсутствуют | данные отсутствуют |
| Государственный регистратор | | | ФГИС ЕГРН | |
| полное наименование должности | | | подпись | |
| | | | инициалы, фамилия | |

М.П.

Раздел 4.2

Выписка из Единого государственного реестра недвижимости об объекте недвижимости
Сведения о частях земельного участка

| Земельный участок | | | | |
|---------------------------------|---------------|---|--|--|
| (вид объекта недвижимости) | | | | |
| Лист № _____ Раздела 4.2 | | Всего листов раздела 4.2 : _____ | | Всего разделов: _____ |
| 30.09.2021 № 99/2021/420827280 | | | | |
| Кадастровый номер: | | | 02:22:000000:239 (единое землепользование) | |
| Номер точки | Координаты, м | | Описание закрепления на местности | Средняя квадратическая погрешность определения координат характерных точек границы части земельного участка, м |
| | X | Y | | |
| 1 | 2 | 3 | 4 | 5 |
| 2707 | 739470.9 | 1298073.36 | данные отсутствуют | данные отсутствуют |
| 2708 | 739455.56 | 1298088.24 | данные отсутствуют | данные отсутствуют |
| 2709 | 739433.01 | 1298062.75 | данные отсутствуют | данные отсутствуют |
| 2710 | 739447.25 | 1298048.94 | данные отсутствуют | данные отсутствуют |
| 2711 | 739367.77 | 1297965.53 | данные отсутствуют | данные отсутствуют |
| 2712 | 739106.78 | 1297679.6 | данные отсутствуют | данные отсутствуют |
| 2713 | 738685.86 | 1297221.1 | данные отсутствуют | данные отсутствуют |
| 2714 | 738565.88 | 1297092.81 | данные отсутствуют | данные отсутствуют |
| 2715 | 738504.92 | 1297029.22 | данные отсутствуют | данные отсутствуют |
| 2716 | 738372.09 | 1296886.23 | данные отсутствуют | данные отсутствуют |
| 2717 | 738306.34 | 1296811.78 | данные отсутствуют | данные отсутствуют |
| 2718 | 738079.43 | 1296569.24 | данные отсутствуют | данные отсутствуют |
| 2719 | 737809.93 | 1296271.17 | данные отсутствуют | данные отсутствуют |
| 2720 | 739521.84 | 1298113 | данные отсутствуют | данные отсутствуют |
| 2720 | 739521.84 | 1298113 | данные отсутствуют | данные отсутствуют |
| 2721 | 739520.2 | 1298114.55 | данные отсутствуют | данные отсутствуют |
| 2722 | 739520.18 | 1298114.57 | данные отсутствуют | данные отсутствуют |
| Государственный регистратор | | | ФГИС ЕГРН | |
| полное наименование должности | | | подпись | |
| | | | инициалы, фамилия | |

М.П.

Выписка из Единого государственного реестра недвижимости об объекте недвижимости
Сведения о частях земельного участка

| Земельный участок | | | | |
|--------------------------------|---------------|--------------------------------------|--|--|
| (вид объекта недвижимости) | | | | |
| Лист № __ Раздела 4.2 | | Всего листов раздела 4.2 : __ | | Всего разделов: __ |
| 30.09.2021 № 99/2021/420827280 | | | | |
| Кадастровый номер: | | | 02:22:000000:239 (единое землепользование) | |
| Номер точки | Координаты, м | | Описание закрепления на местности | Средняя квадратическая погрешность определения координат характерных точек границы части земельного участка, м |
| | X | Y | | |
| 1 | 2 | 3 | 4 | 5 |
| 2723 | 739520.17 | 1298114.62 | данные отсутствуют | данные отсутствуют |
| 2724 | 739520.18 | 1298114.67 | данные отсутствуют | данные отсутствуют |
| 2725 | 739520.19 | 1298114.69 | данные отсутствуют | данные отсутствуют |
| 2726 | 739521.94 | 1298113 | данные отсутствуют | данные отсутствуют |
| 2726 | 739521.94 | 1298113 | данные отсутствуют | данные отсутствуют |
| 2727 | 739309 | 1297881.45 | данные отсутствуют | данные отсутствуют |
| 2727 | 739309 | 1297881.45 | данные отсутствуют | данные отсутствуют |
| 2728 | 739309 | 1297881.31 | данные отсутствуют | данные отсутствуют |
| 2728 | 739309 | 1297881.31 | данные отсутствуют | данные отсутствуют |
| 2729 | 738781.4 | 1297308 | данные отсутствуют | данные отсутствуют |
| 2729 | 738781.4 | 1297308 | данные отсутствуют | данные отсутствуют |
| 2730 | 738781.54 | 1297308 | данные отсутствуют | данные отсутствуют |
| 2730 | 738781.54 | 1297308 | данные отсутствуют | данные отсутствуют |
| 2731 | 738668.43 | 1297188.45 | данные отсутствуют | данные отсутствуют |
| 2732 | 738668.45 | 1297188.47 | данные отсутствуют | данные отсутствуют |
| 2733 | 738668.5 | 1297188.48 | данные отсутствуют | данные отсутствуют |
| 2734 | 738246 | 1296732.14 | данные отсутствуют | данные отсутствуют |
| Государственный регистратор | | | ФГИС ЕГРН | |
| полное наименование должности | | | подпись | |
| | | | инициалы, фамилия | |

М.П.

Выписка из Единого государственного реестра недвижимости об объекте недвижимости
Сведения о частях земельного участка

| Земельный участок | | | | |
|--------------------------------|---------------|--------------------------------------|--|--|
| (вид объекта недвижимости) | | | | |
| Лист № __ Раздела 4.2 | | Всего листов раздела 4.2 : __ | | Всего разделов: __ |
| 30.09.2021 № 99/2021/420827280 | | | | |
| Кадастровый номер: | | | 02:22:000000:239 (единое землепользование) | |
| Номер точки | Координаты, м | | Описание закрепления на местности | Средняя квадратическая погрешность определения координат характерных точек границы части земельного участка, м |
| | X | Y | | |
| 1 | 2 | 3 | 4 | 5 |
| 2734 | 738246 | 1296732.14 | данные отсутствуют | данные отсутствуют |
| 2735 | 738246 | 1296732 | данные отсутствуют | данные отсутствуют |
| 2735 | 738246 | 1296732 | данные отсутствуют | данные отсутствуют |
| 2736 | 740666.8 | 1299331.9 | данные отсутствуют | данные отсутствуют |
| 2737 | 740883.91 | 1299590.47 | данные отсутствуют | данные отсутствуют |
| 2738 | 741359.56 | 1300187.73 | данные отсутствуют | данные отсутствуют |
| 2739 | 740894.99 | 1299632.26 | данные отсутствуют | данные отсутствуют |
| 2740 | 740860.84 | 1299588.4 | данные отсутствуют | данные отсутствуют |
| 2741 | 740838.56 | 1299563.2 | данные отсутствуют | данные отсутствуют |
| 2742 | 740652.3 | 1299354.19 | данные отсутствуют | данные отсутствуют |
| 2743 | 740528.97 | 1299221.46 | данные отсутствуют | данные отсутствуют |
| 2744 | 740399.62 | 1299085.28 | данные отсутствуют | данные отсутствуют |
| 2745 | 740263.74 | 1298933.76 | данные отсутствуют | данные отсутствуют |
| 2746 | 740126.75 | 1298791.88 | данные отсутствуют | данные отсутствуют |
| 2747 | 740039.77 | 1298694.91 | данные отсутствуют | данные отсутствуют |
| 2747 | 740039.77 | 1298694.91 | данные отсутствуют | данные отсутствуют |
| 2748 | 741351.55 | 1300185.52 | данные отсутствуют | данные отсутствуют |
| Государственный регистратор | | | ФГИС ЕГРН | |
| полное наименование должности | | | подпись | |
| | | | инициалы, фамилия | |

М.П.

| Земельный участок | | | | | | |
|---------------------------------------|---------------|--------------------|---|--|----------------------|----------------------------|
| (вид объекта недвижимости) | | | | | | |
| Лист № | | Раздела 4.2 | | Всего листов раздела 4.2 : ____ | Всего разделов: ____ | Всего листов выписки: ____ |
| 30.09.2021 № 99/2021/420827280 | | | | | | |
| Кадастровый номер: | | | 02:22:000000:239 (единое землепользование) | | | |
| Номер точки | Координаты, м | | Описание закрепления на местности | Средняя квадратическая погрешность определения координат характерных точек границы части земельного участка, м | | |
| | X | Y | | | | |
| 1 | 2 | 3 | 4 | 5 | | |
| 2749 | 741345 | 1300193.38 | данные отсутствуют | данные отсутствуют | | |
| 2749 | 741345 | 1300193.38 | данные отсутствуют | данные отсутствуют | | |
| 2750 | 741261 | 1300095.27 | данные отсутствуют | данные отсутствуют | | |
| 2750 | 741261 | 1300095.27 | данные отсутствуют | данные отсутствуют | | |
| 2751 | 741179.3 | 1299979 | данные отсутствуют | данные отсутствуют | | |
| 2751 | 741179.3 | 1299979 | данные отсутствуют | данные отсутствуют | | |
| 2752 | 741178.79 | 1299982.27 | данные отсутствуют | данные отсутствуют | | |
| 2753 | 741178.82 | 1299982.3 | данные отсутствуют | данные отсутствуют | | |
| 2754 | 741178.87 | 1299982.31 | данные отсутствуют | данные отсутствуют | | |
| 2755 | 741178.92 | 1299982.3 | данные отсутствуют | данные отсутствуют | | |
| 2756 | 741178.93 | 1299982.29 | данные отсутствуют | данные отсутствуют | | |
| 2757 | 741089.04 | 1299862.49 | данные отсутствуют | данные отсутствуют | | |
| 2758 | 741089.07 | 1299862.46 | данные отсутствуют | данные отсутствуют | | |
| 2759 | 741089.08 | 1299862.41 | данные отсутствуют | данные отсутствуют | | |
| 2760 | 741089.07 | 1299862.36 | данные отсутствуют | данные отсутствуют | | |
| 2761 | 741089.06 | 1299862.35 | данные отсутствуют | данные отсутствуют | | |
| 2762 | 740769 | 1299467.25 | данные отсутствуют | данные отсутствуют | | |
| Государственный регистратор | | | | | ФГИС ЕГРН | |
| полное наименование должности | | | подпись | | инициалы, фамилия | |

М.П.

| Земельный участок | | | | | | |
|---------------------------------------|---------------|--------------------|---|--|----------------------|----------------------------|
| (вид объекта недвижимости) | | | | | | |
| Лист № | | Раздела 4.2 | | Всего листов раздела 4.2 : ____ | Всего разделов: ____ | Всего листов выписки: ____ |
| 30.09.2021 № 99/2021/420827280 | | | | | | |
| Кадастровый номер: | | | 02:22:000000:239 (единое землепользование) | | | |
| Номер точки | Координаты, м | | Описание закрепления на местности | Средняя квадратическая погрешность определения координат характерных точек границы части земельного участка, м | | |
| | X | Y | | | | |
| 1 | 2 | 3 | 4 | 5 | | |
| 2762 | 740769 | 1299467.25 | данные отсутствуют | данные отсутствуют | | |
| 2763 | 740450.49 | 1299119 | данные отсутствуют | данные отсутствуют | | |
| 2763 | 740450.49 | 1299119 | данные отсутствуют | данные отсутствуют | | |
| 2764 | 740344.79 | 1299008 | данные отсутствуют | данные отсутствуют | | |
| 2764 | 740344.79 | 1299008 | данные отсутствуют | данные отсутствуют | | |
| 2765 | 740346.35 | 1299009.71 | данные отсутствуют | данные отсутствуют | | |
| 2766 | 740346.37 | 1299009.73 | данные отсутствуют | данные отсутствуют | | |
| 2767 | 740346.42 | 1299009.74 | данные отсутствуют | данные отсутствуют | | |
| 2768 | 740346.47 | 1299009.73 | данные отсутствуют | данные отсутствуют | | |
| 2769 | 740241.12 | 1298895 | данные отсутствуют | данные отсутствуют | | |
| 2769 | 740241.12 | 1298895 | данные отсутствуют | данные отсутствуют | | |
| 2770 | 740244.43 | 1298895.28 | данные отсутствуют | данные отсутствуют | | |
| 2771 | 740244.45 | 1298895.25 | данные отсутствуют | данные отсутствуют | | |
| 2772 | 740244.46 | 1298895.2 | данные отсутствуют | данные отсутствуют | | |
| 2773 | 740244.45 | 1298895.15 | данные отсутствуют | данные отсутствуют | | |
| 2774 | 740244.44 | 1298895.13 | данные отсутствуют | данные отсутствуют | | |
| 2775 | 740136 | 1298782.39 | данные отсутствуют | данные отсутствуют | | |
| Государственный регистратор | | | | | ФГИС ЕГРН | |
| полное наименование должности | | | подпись | | инициалы, фамилия | |

М.П.

Выписка из Единого государственного реестра недвижимости об объекте недвижимости
Сведения о частях земельного участка

| Земельный участок | | | | |
|---------------------------------|---------------|---|--|--|
| (вид объекта недвижимости) | | | | |
| Лист № _____ Раздела <u>4.2</u> | | Всего листов раздела <u>4.2</u> : _____ | | Всего разделов: _____ |
| 30.09.2021 № 99/2021/420827280 | | | | |
| Кадастровый номер: | | | 02:22:000000:239 (единое землепользование) | |
| Номер точки | Координаты, м | | Описание закрепления на местности | Средняя квадратическая погрешность определения координат характерных точек границы части земельного участка, м |
| | X | Y | | |
| 1 | 2 | 3 | 4 | 5 |
| 2775 | 740136 | 1298782.39 | данные отсутствуют | данные отсутствуют |
| 2776 | 740136 | 1298782.49 | данные отсутствуют | данные отсутствуют |
| 2776 | 740136 | 1298782.49 | данные отсутствуют | данные отсутствуют |
| 2777 | 740024.73 | 1298678.13 | данные отсутствуют | данные отсутствуют |
| 2778 | 740008.24 | 1298658.26 | данные отсутствуют | данные отсутствуют |
| 2779 | 738297.88 | 1299621.66 | данные отсутствуют | данные отсутствуют |
| 2780 | 738296.77 | 1299622.69 | данные отсутствуют | данные отсутствуют |
| 2780 | 738296.77 | 1299622.69 | данные отсутствуют | данные отсутствуют |
| 2781 | 738308.81 | 1299635.42 | данные отсутствуют | данные отсутствуют |
| 2782 | 738221.6 | 1299774.66 | данные отсутствуют | данные отсутствуют |
| 2783 | 738204.38 | 1299800.96 | данные отсутствуют | данные отсутствуют |
| 2784 | 738180.41 | 1299775.52 | данные отсутствуют | данные отсутствуют |
| 2785 | 738192.87 | 1299756.47 | данные отсутствуют | данные отсутствуют |
| 2786 | 738282.95 | 1299612.68 | данные отсутствуют | данные отсутствуют |
| 2787 | 736703.59 | 1299059.34 | данные отсутствуют | данные отсутствуют |
| 2788 | 736696.01 | 1299059.78 | данные отсутствуют | данные отсутствуют |
| 2789 | 736651.95 | 1299160.31 | данные отсутствуют | данные отсутствуют |
| Государственный регистратор | | | ФГИС ЕГРН | |
| полное наименование должности | | | подпись | |
| | | | инициалы, фамилия | |

М.П.

Выписка из Единого государственного реестра недвижимости об объекте недвижимости
Сведения о частях земельного участка

| Земельный участок | | | | |
|---------------------------------|---------------|---|--|--|
| (вид объекта недвижимости) | | | | |
| Лист № _____ Раздела <u>4.2</u> | | Всего листов раздела <u>4.2</u> : _____ | | Всего разделов: _____ |
| 30.09.2021 № 99/2021/420827280 | | | | |
| Кадастровый номер: | | | 02:22:000000:239 (единое землепользование) | |
| Номер точки | Координаты, м | | Описание закрепления на местности | Средняя квадратическая погрешность определения координат характерных точек границы части земельного участка, м |
| | X | Y | | |
| 1 | 2 | 3 | 4 | 5 |
| 2790 | 736599.19 | 1299266.68 | данные отсутствуют | данные отсутствуют |
| 2791 | 736548.48 | 1299375.71 | данные отсутствуют | данные отсутствуют |
| 2792 | 736496.75 | 1299481.74 | данные отсутствуют | данные отсутствуют |
| 2793 | 736393.54 | 1299700.01 | данные отсутствуют | данные отсутствуют |
| 2794 | 736364.38 | 1299763.84 | данные отсутствуют | данные отсутствуют |
| 2795 | 736321.78 | 1299775.28 | данные отсутствуют | данные отсутствуют |
| 2796 | 736362.68 | 1299685.72 | данные отсутствуют | данные отсутствуют |
| 2797 | 736466.05 | 1299467.12 | данные отсутствуют | данные отсутствуют |
| 2798 | 736517.72 | 1299361.23 | данные отсутствуют | данные отсутствуют |
| 2799 | 736568.46 | 1299252.15 | данные отсутствуют | данные отсутствуют |
| 2800 | 736620.96 | 1299146.29 | данные отсутствуют | данные отсутствуют |
| 2801 | 736669.06 | 1299036.58 | данные отсутствуют | данные отсутствуют |
| 2802 | 736683.66 | 1299026.44 | данные отсутствуют | данные отсутствуют |
| 2803 | 736718.09 | 1299024.46 | данные отсутствуют | данные отсутствуют |
| 2804 | 736481.97 | 1299473.27 | данные отсутствуют | данные отсутствуют |
| 2805 | 736481.92 | 1299473.28 | данные отсутствуют | данные отсутствуют |
| 2806 | 736481.89 | 1299473.32 | данные отсутствуют | данные отсутствуют |
| Государственный регистратор | | | ФГИС ЕГРН | |
| полное наименование должности | | | подпись | |
| | | | инициалы, фамилия | |

М.П.

| Земельный участок | | | | |
|--------------------------------|---------------|--------------------------------------|--|--|
| (вид объекта недвижимости) | | | | |
| Лист № __ Раздела <u>4.2</u> | | Всего листов раздела <u>4.2</u> : __ | | Всего разделов: __ |
| 30.09.2021 № 99/2021/420827280 | | | | |
| Кадастровый номер: | | | 02:22:000000:239 (единое землепользование) | |
| Номер точки | Координаты, м | | Описание закрепления на местности | Средняя квадратическая погрешность определения координат характерных точек границы части земельного участка, м |
| | X | Y | | |
| 1 | 2 | 3 | 4 | 5 |
| 2807 | 736481.88 | 1299473.33 | данные отсутствуют | данные отсутствуют |
| 2808 | 736482.01 | 1299473.28 | данные отсутствуют | данные отсутствуют |
| 2809 | 736583.71 | 1299261 | данные отсутствуют | данные отсутствуют |
| 2809 | 736583.71 | 1299261 | данные отсутствуют | данные отсутствуют |
| 2810 | 736583.72 | 1299261 | данные отсутствуют | данные отсутствуют |
| 2810 | 736583.72 | 1299261 | данные отсутствуют | данные отсутствуют |
| 2811 | 736636.22 | 1299156 | данные отсутствуют | данные отсутствуют |
| 2811 | 736636.22 | 1299156 | данные отсутствуют | данные отсутствуют |
| 2812 | 736688.58 | 1299042.23 | данные отсутствуют | данные отсутствуют |
| 2813 | 733909.49 | 1299039.3 | данные отсутствуют | данные отсутствуют |
| 2814 | 734421.98 | 1299353.31 | данные отсутствуют | данные отсутствуют |
| 2815 | 734551.76 | 1299434.18 | данные отсутствуют | данные отсутствуют |
| 2816 | 734557.24 | 1299437.52 | данные отсутствуют | данные отсутствуют |
| 2817 | 734685.01 | 1299555.5 | данные отсутствуют | данные отсутствуют |
| 2818 | 734669.89 | 1299546.03 | данные отсутствуют | данные отсутствуют |
| 2819 | 734541.91 | 1299467.99 | данные отсутствуют | данные отсутствуют |
| 2820 | 733936.99 | 1299089.39 | данные отсутствуют | данные отсутствуют |
| Государственный регистратор | | | ФГИС ЕГРН | |
| полное наименование должности | | | подпись | |
| | | | инициалы, фамилия | |

М.П.

| Земельный участок | | | | |
|--------------------------------|---------------|--------------------------------------|--|--|
| (вид объекта недвижимости) | | | | |
| Лист № __ Раздела <u>4.2</u> | | Всего листов раздела <u>4.2</u> : __ | | Всего разделов: __ |
| 30.09.2021 № 99/2021/420827280 | | | | |
| Кадастровый номер: | | | 02:22:000000:239 (единое землепользование) | |
| Номер точки | Координаты, м | | Описание закрепления на местности | Средняя квадратическая погрешность определения координат характерных точек границы части земельного участка, м |
| | X | Y | | |
| 1 | 2 | 3 | 4 | 5 |
| 2821 | 733933.95 | 1299094.16 | данные отсутствуют | данные отсутствуют |
| 2822 | 733876.46 | 1299058.94 | данные отсутствуют | данные отсутствуют |
| 2823 | 733874.71 | 1299056.6 | данные отсутствуют | данные отсутствуют |
| 2824 | 734139.49 | 1299201.56 | данные отсутствуют | данные отсутствуют |
| 2825 | 734139.48 | 1299201.61 | данные отсутствуют | данные отсутствуют |
| 2826 | 734139.49 | 1299201.66 | данные отсутствуют | данные отсутствуют |
| 2827 | 734139.53 | 1299201.7 | данные отсутствуют | данные отсутствуют |
| 2828 | 733260.76 | 1298170.84 | данные отсутствуют | данные отсутствуют |
| 2829 | 733364.78 | 1298311.01 | данные отсутствуют | данные отсутствуют |
| 2830 | 733341.32 | 1298336.45 | данные отсутствуют | данные отсутствуют |
| 2831 | 733242.64 | 1298203.47 | данные отсутствуют | данные отсутствуют |
| 2832 | 733270.89 | 1298217.79 | данные отсутствуют | данные отсутствуют |
| 2833 | 733270.92 | 1298217.82 | данные отсутствуют | данные отсутствуют |
| 2834 | 733270.97 | 1298217.83 | данные отсутствуют | данные отсутствуют |
| 2835 | 733271.02 | 1298217.82 | данные отсутствуют | данные отсутствуют |
| 2836 | 733271.03 | 1298217.81 | данные отсутствуют | данные отсутствуют |
| 2837 | 738251.15 | 1299413.64 | данные отсутствуют | данные отсутствуют |
| Государственный регистратор | | | ФГИС ЕГРН | |
| полное наименование должности | | | подпись | |
| | | | инициалы, фамилия | |

М.П.

Выписка из Единого государственного реестра недвижимости об объекте недвижимости
Сведения о частях земельного участка

| Земельный участок | | | | |
|--------------------------------|---------------|--------------------------------------|--|--|
| (вид объекта недвижимости) | | | | |
| Лист № __ Раздела <u>4.2</u> | | Всего листов раздела <u>4.2</u> : __ | | Всего разделов: __ |
| 30.09.2021 № 99/2021/420827280 | | | | |
| Кадастровый номер: | | | 02:22:000000:239 (единое землепользование) | |
| Номер точки | Координаты, м | | Описание закрепления на местности | Средняя квадратическая погрешность определения координат характерных точек границы части земельного участка, м |
| | X | Y | | |
| 1 | 2 | 3 | 4 | 5 |
| 2838 | 738255.8 | 1299419.7 | данные отсутствуют | данные отсутствуют |
| 2839 | 738380.61 | 1299578.2 | данные отсутствуют | данные отсутствуют |
| 2840 | 738377.63 | 1299582.49 | данные отсутствуют | данные отсутствуют |
| 2841 | 738251.85 | 1299422.76 | данные отсутствуют | данные отсутствуют |
| 2842 | 738247.82 | 1299417.52 | данные отсутствуют | данные отсутствуют |
| 2843 | 738322.14 | 1299576.67 | данные отсутствуют | данные отсутствуют |
| 2844 | 738332.43 | 1299587.84 | данные отсутствуют | данные отсутствуют |
| 2845 | 738336.27 | 1299592.01 | данные отсутствуют | данные отсутствуют |
| 2846 | 738337.64 | 1299593.49 | данные отсутствуют | данные отсутствуют |
| 2847 | 738362.14 | 1299620.07 | данные отсутствуют | данные отсутствуют |
| 2848 | 738316.17 | 1299662.99 | данные отсутствуют | данные отсутствуют |
| 2849 | 738291.97 | 1299637.87 | данные отсутствуют | данные отсутствуют |
| 2850 | 738290.53 | 1299636.38 | данные отсутствуют | данные отсутствуют |
| 2851 | 738275.26 | 1299620.53 | данные отсутствуют | данные отсутствуют |
| 2852 | 738303.23 | 1299594.36 | данные отсутствуют | данные отсутствуют |
| 2853 | 738311.05 | 1299587.05 | данные отсутствуют | данные отсутствуют |
| 2854 | 738315.93 | 1299642.93 | данные отсутствуют | данные отсутствуют |
| Государственный регистратор | | | ФГИС ЕГРН | |
| полное наименование должности | | | подпись | |
| | | | инициалы, фамилия | |

М.П.

Раздел 4.2

Выписка из Единого государственного реестра недвижимости об объекте недвижимости
Сведения о частях земельного участка

| Земельный участок | | | | |
|--------------------------------|---------------|--------------------------------------|--|--|
| (вид объекта недвижимости) | | | | |
| Лист № __ Раздела <u>4.2</u> | | Всего листов раздела <u>4.2</u> : __ | | Всего разделов: __ |
| 30.09.2021 № 99/2021/420827280 | | | | |
| Кадастровый номер: | | | 02:22:000000:239 (единое землепользование) | |
| Номер точки | Координаты, м | | Описание закрепления на местности | Средняя квадратическая погрешность определения координат характерных точек границы части земельного участка, м |
| | X | Y | | |
| 1 | 2 | 3 | 4 | 5 |
| 2855 | 738340.21 | 1299620.26 | данные отсутствуют | данные отсутствуют |
| 2856 | 745363.16 | 1296234.21 | данные отсутствуют | данные отсутствуют |
| 2857 | 745260.55 | 1296642.57 | данные отсутствуют | данные отсутствуют |
| 2858 | 745248.67 | 1296656.87 | данные отсутствуют | данные отсутствуют |
| 2859 | 745235.38 | 1296677.97 | данные отсутствуют | данные отсутствуют |
| 2860 | 745210.8 | 1296711.8 | данные отсутствуют | данные отсутствуют |
| 2861 | 745179.03 | 1296749.93 | данные отсутствуют | данные отсутствуют |
| 2862 | 745146.99 | 1296783.82 | данные отсутствуют | данные отсутствуют |
| 2863 | 745116.28 | 1296818.24 | данные отсутствуют | данные отсутствуют |
| 2864 | 745081.86 | 1296853.19 | данные отсутствуют | данные отсутствуют |
| 2865 | 745043.2 | 1296892.37 | данные отсутствуют | данные отсутствуют |
| 2866 | 745013.02 | 1296924.67 | данные отсутствуют | данные отсутствуют |
| 2867 | 744978.07 | 1296963.33 | данные отсутствуют | данные отсутствуют |
| 2868 | 744939.15 | 1297006.22 | данные отсутствуют | данные отсутствуют |
| 2869 | 744905.79 | 1297046.99 | данные отсутствуют | данные отсутствуют |
| 2870 | 744877.2 | 1297078.24 | данные отсутствуют | данные отсутствуют |
| 2871 | 744842.25 | 1297111.07 | данные отсутствуют | данные отсутствуют |
| Государственный регистратор | | | ФГИС ЕГРН | |
| полное наименование должности | | | подпись | |
| | | | инициалы, фамилия | |

М.П.

| Земельный участок | | | | |
|--------------------------------|---------------|--------------------------------------|--|--|
| (вид объекта недвижимости) | | | | |
| Лист № __ Раздела <u>4.2</u> | | Всего листов раздела <u>4.2</u> : __ | | Всего разделов: __ |
| 30.09.2021 № 99/2021/420827280 | | | | |
| Кадастровый номер: | | | 02:22:000000:239 (единое землепользование) | |
| Номер точки | Координаты, м | | Описание закрепления на местности | Средняя квадратическая погрешность определения координат характерных точек границы части земельного участка, м |
| | X | Y | | |
| 1 | 2 | 3 | 4 | 5 |
| 2872 | 744812.07 | 1297142.84 | данные отсутствуют | данные отсутствуют |
| 2873 | 744811.89 | 1297143.05 | данные отсутствуют | данные отсутствуют |
| 2874 | 744321.89 | 1297332.96 | данные отсутствуют | данные отсутствуют |
| 2875 | 744365.58 | 1297292.83 | данные отсутствуют | данные отсутствуют |
| 2876 | 744420.12 | 1297246.23 | данные отсутствуют | данные отсутствуют |
| 2877 | 744454.01 | 1297213.93 | данные отсутствуют | данные отсутствуют |
| 2878 | 744506.96 | 1297171.04 | данные отсутствуют | данные отсутствуют |
| 2879 | 744548.26 | 1297132.92 | данные отсутствуют | данные отсутствуют |
| 2880 | 744580.04 | 1297102.2 | данные отсутствуют | данные отсутствуют |
| 2881 | 744608.1 | 1297072.02 | данные отсутствуют | данные отсутствуют |
| 2882 | 744624.04 | 1297052.16 | данные отсутствуют | данные отсутствуют |
| 2883 | 744826.1 | 1296833.18 | данные отсутствуют | данные отсутствуют |
| 2884 | 744829.44 | 1296829.5 | данные отсутствуют | данные отсутствуют |
| 2885 | 744864.39 | 1296790.84 | данные отсутствуют | данные отсутствуют |
| 2886 | 744894.57 | 1296758.54 | данные отсутствуют | данные отсутствуют |
| 2887 | 744933.23 | 1296719.36 | данные отсутствуют | данные отсутствуют |
| 2888 | 744967.65 | 1296684.41 | данные отсутствуют | данные отсутствуют |
| Государственный регистратор | | | | ФГИС ЕГРН |
| полное наименование должности | | | подпись | инициалы, фамилия |

М.П.

Раздел 4.2

Выписка из Единого государственного реестра недвижимости об объекте недвижимости
Сведения о частях земельного участка

| Земельный участок | | | | |
|--------------------------------|---------------|--------------------------------------|--|--|
| (вид объекта недвижимости) | | | | |
| Лист № __ Раздела <u>4.2</u> | | Всего листов раздела <u>4.2</u> : __ | | Всего разделов: __ |
| 30.09.2021 № 99/2021/420827280 | | | | |
| Кадастровый номер: | | | 02:22:000000:239 (единое землепользование) | |
| Номер точки | Координаты, м | | Описание закрепления на местности | Средняя квадратическая погрешность определения координат характерных точек границы части земельного участка, м |
| | X | Y | | |
| 1 | 2 | 3 | 4 | 5 |
| 2889 | 744998.36 | 1296649.99 | данные отсутствуют | данные отсутствуют |
| 2890 | 745030.4 | 1296616.1 | данные отсутствуют | данные отсутствуют |
| 2890 | 745030.4 | 1296616.1 | данные отсутствуют | данные отсутствуют |
| 2891 | 745062.17 | 1296577.97 | данные отсутствуют | данные отсутствуют |
| 2892 | 745086.53 | 1296539.32 | данные отсутствуют | данные отсутствуют |
| 2893 | 745112.47 | 1296508.08 | данные отсутствуют | данные отсутствуют |
| 2894 | 745149.54 | 1296466.25 | данные отсутствуют | данные отсутствуют |
| 2895 | 745190.31 | 1296418.59 | данные отсутствуют | данные отсутствуют |
| 2896 | 745217.85 | 1296385.76 | данные отсутствуют | данные отсутствуют |
| 2897 | 745248.56 | 1296353.99 | данные отсутствуют | данные отсутствуют |
| 2898 | 745287.22 | 1296314.27 | данные отсутствуют | данные отсутствуют |
| 2899 | 745320.58 | 1296279.32 | данные отсутствуют | данные отсутствуют |
| 2900 | 745349.17 | 1296248.61 | данные отсутствуют | данные отсутствуют |
| 2901 | 744388.93 | 1297538.48 | данные отсутствуют | данные отсутствуют |
| 2902 | 744388.8 | 1297538.6 | данные отсутствуют | данные отсутствуют |
| 2903 | 744387.38 | 1297488.38 | данные отсутствуют | данные отсутствуют |
| 2904 | 744613.87 | 1297341.47 | данные отсутствуют | данные отсутствуют |
| Государственный регистратор | | | | ФГИС ЕГРН |
| полное наименование должности | | | подпись | инициалы, фамилия |

М.П.

Выписка из Единого государственного реестра недвижимости об объекте недвижимости
Сведения о частях земельного участка

| Земельный участок | | | | |
|---|---------------|--------------------------------------|--|--|
| <small>(вид объекта недвижимости)</small> | | | | |
| Лист № __ Раздела 4.2 | | Всего листов раздела 4.2 : __ | | Всего разделов: __ |
| 30.09.2021 № 99/2021/420827280 | | | | |
| Кадастровый номер: | | | 02:22:000000:239 (единое землепользование) | |
| Номер точки | Координаты, м | | Описание закрепления на местности | Средняя квадратическая погрешность определения координат характерных точек границы части земельного участка, м |
| | X | Y | | |
| 1 | 2 | 3 | 4 | 5 |
| 2905 | 744583.01 | 1297366.47 | данные отсутствуют | данные отсутствуют |
| 2906 | 744568.75 | 1297380.06 | данные отсутствуют | данные отсутствуют |
| 2907 | 744537.68 | 1297408.03 | данные отсутствуют | данные отсутствуют |
| 2908 | 744537.29 | 1297408.36 | данные отсутствуют | данные отсутствуют |
| 2909 | 744760.7 | 1297200.9 | данные отсутствуют | данные отсутствуют |
| 2910 | 744756.73 | 1297205.85 | данные отсутствуют | данные отсутствуют |
| 2911 | 744735.36 | 1297228.83 | данные отсутствуют | данные отсутствуют |
| 2912 | 744399.68 | 1297529.23 | данные отсутствуют | данные отсутствуют |
| 2913 | 744397.02 | 1297531.53 | данные отсутствуют | данные отсутствуют |
| 2914 | 741533.42 | 1298062.23 | данные отсутствуют | данные отсутствуют |
| 2915 | 741577.64 | 1298062.23 | данные отсутствуют | данные отсутствуют |
| 2916 | 741605.54 | 1298062.79 | данные отсутствуют | данные отсутствуют |
| 2917 | 741371.17 | 1298251.26 | данные отсутствуют | данные отсутствуют |
| 2918 | 741349.8 | 1298248.7 | данные отсутствуют | данные отсутствуют |
| 2919 | 741522.23 | 1298061.37 | данные отсутствуют | данные отсутствуют |
| 2920 | 741328.08 | 1298245.98 | данные отсутствуют | данные отсутствуют |
| 2921 | 741307.89 | 1298243.13 | данные отсутствуют | данные отсутствуют |
| Государственный регистратор | | | | ФГИС ЕГРН |
| полное наименование должности | | | подпись | инициалы, фамилия |

М.П.

Раздел 4.2

Выписка из Единого государственного реестра недвижимости об объекте недвижимости
Сведения о частях земельного участка

| Земельный участок | | | | |
|---|---------------|--------------------------------------|--|--|
| <small>(вид объекта недвижимости)</small> | | | | |
| Лист № __ Раздела 4.2 | | Всего листов раздела 4.2 : __ | | Всего разделов: __ |
| 30.09.2021 № 99/2021/420827280 | | | | |
| Кадастровый номер: | | | 02:22:000000:239 (единое землепользование) | |
| Номер точки | Координаты, м | | Описание закрепления на местности | Средняя квадратическая погрешность определения координат характерных точек границы части земельного участка, м |
| | X | Y | | |
| 1 | 2 | 3 | 4 | 5 |
| 2922 | 741302.02 | 1298242.64 | данные отсутствуют | данные отсутствуют |
| 2923 | 741260.44 | 1298238.27 | данные отсутствуют | данные отсутствуют |
| 2924 | 741232.9 | 1298234.56 | данные отсутствуют | данные отсутствуют |
| 2925 | 741216.49 | 1298232.37 | данные отсутствуют | данные отсутствуют |
| 2926 | 745363.15 | 1296234.21 | данные отсутствуют | данные отсутствуют |
| 2927 | 745389.31 | 1296279.03 | данные отсутствуют | данные отсутствуют |
| 2928 | 745385.4 | 1296283.05 | данные отсутствуют | данные отсутствуют |
| 2929 | 745357.2 | 1296313.4 | данные отсутствуют | данные отсутствуют |
| 2930 | 745356.75 | 1296313.85 | данные отсутствуют | данные отсутствуют |
| 2931 | 745323.4 | 1296348.8 | данные отсутствуют | данные отсутствуют |
| 2932 | 745323.05 | 1296349.15 | данные отсутствуют | данные отсутствуют |
| 2933 | 745284.45 | 1296388.8 | данные отсутствуют | данные отсутствуют |
| 2934 | 745255 | 1296419.25 | данные отсутствуют | данные отсутствуют |
| 2935 | 745228.6 | 1296450.7 | данные отсутствуют | данные отсутствуют |
| 2936 | 745228.3 | 1296451.1 | данные отсутствуют | данные отсутствуют |
| 2937 | 745187.55 | 1296498.75 | данные отсутствуют | данные отсутствуют |
| 2938 | 745186.95 | 1296499.4 | данные отсутствуют | данные отсутствуют |
| Государственный регистратор | | | | ФГИС ЕГРН |
| полное наименование должности | | | подпись | инициалы, фамилия |

М.П.

| Земельный участок | | | | |
|--------------------------------|---------------|--------------------------------------|--|--|
| (вид объекта недвижимости) | | | | |
| Лист № __ Раздела 4.2 | | Всего листов раздела 4.2 : __ | | Всего разделов: __ |
| 30.09.2021 № 99/2021/420827280 | | | | |
| Кадастровый номер: | | | 02:22:000000:239 (единое землепользование) | |
| Номер точки | Координаты, м | | Описание закрепления на местности | Средняя квадратическая погрешность определения координат характерных точек границы части земельного участка, м |
| | X | Y | | |
| 1 | 2 | 3 | 4 | 5 |
| 2939 | 745150.4 | 1296540.65 | данные отсутствуют | данные отсутствуют |
| 2940 | 745127.1 | 1296568.75 | данные отсутствуют | данные отсутствуют |
| 2941 | 745104.45 | 1296604.65 | данные отсутствуют | данные отсутствуют |
| 2942 | 745100.6 | 1296610 | данные отсутствуют | данные отсутствуют |
| 2943 | 745068.8 | 1296648.1 | данные отсутствуют | данные отсутствуют |
| 2944 | 745066.75 | 1296650.45 | данные отсутствуют | данные отсутствуют |
| 2945 | 745035.2 | 1296683.8 | данные отсутствуют | данные отсутствуют |
| 2946 | 745004.95 | 1296717.7 | данные отсутствуют | данные отсутствуют |
| 2947 | 745003.25 | 1296719.5 | данные отсутствуют | данные отсутствуют |
| 2948 | 744968.85 | 1296754.45 | данные отсутствуют | данные отсутствуют |
| 2949 | 744968.8 | 1296754.5 | данные отсутствуют | данные отсутствуют |
| 2950 | 744930.65 | 1296793.15 | данные отсутствуют | данные отсутствуют |
| 2951 | 744901.2 | 1296824.7 | данные отсутствуют | данные отсутствуют |
| 2952 | 744866.55 | 1296863.05 | данные отсутствуют | данные отсутствуют |
| 2953 | 744866.45 | 1296863.1 | данные отсутствуют | данные отсутствуют |
| 2954 | 744828.4 | 1296905.05 | данные отсутствуют | данные отсутствуют |
| 2955 | 744795.85 | 1296944.8 | данные отсутствуют | данные отсутствуют |
| Государственный регистратор | | | ФГИС ЕГРН | |
| полное наименование должности | | | подпись | |
| | | | инициалы, фамилия | |

М.П.

Раздел 4.2

Выписка из Единого государственного реестра недвижимости об объекте недвижимости
Сведения о частях земельного участка

| Земельный участок | | | | |
|--------------------------------|---------------|--------------------------------------|--|--|
| (вид объекта недвижимости) | | | | |
| Лист № __ Раздела 4.2 | | Всего листов раздела 4.2 : __ | | Всего разделов: __ |
| 30.09.2021 № 99/2021/420827280 | | | | |
| Кадастровый номер: | | | 02:22:000000:239 (единое землепользование) | |
| Номер точки | Координаты, м | | Описание закрепления на местности | Средняя квадратическая погрешность определения координат характерных точек границы части земельного участка, м |
| | X | Y | | |
| 1 | 2 | 3 | 4 | 5 |
| 2956 | 744794.05 | 1296946.9 | данные отсутствуют | данные отсутствуют |
| 2957 | 744765.45 | 1296978.15 | данные отсутствуют | данные отсутствуют |
| 2958 | 744762.8 | 1296980.85 | данные отсутствуют | данные отсутствуют |
| 2959 | 744728.9 | 1297012.7 | данные отсутствуют | данные отсутствуют |
| 2960 | 744700.45 | 1297042.6 | данные отсутствуют | данные отсутствуют |
| 2961 | 744680.55 | 1297065.6 | данные отсутствуют | данные отсутствуют |
| 2962 | 744678.15 | 1297068.2 | данные отсутствуют | данные отсутствуют |
| 2963 | 744663.65 | 1297082.65 | данные отсутствуют | данные отсутствуют |
| 2964 | 744647.1 | 1297103.3 | данные отсутствуют | данные отсутствуют |
| 2965 | 744644.7 | 1297106.05 | данные отсутствуют | данные отсутствуют |
| 2966 | 744616.65 | 1297136.25 | данные отсутствуют | данные отсутствуют |
| 2967 | 744614.8 | 1297138.15 | данные отсутствуют | данные отсутствуют |
| 2968 | 744583 | 1297168.85 | данные отсутствуют | данные отсутствуют |
| 2969 | 744582.15 | 1297169.65 | данные отсутствуют | данные отсутствуют |
| 2970 | 744540.85 | 1297207.8 | данные отсутствуют | данные отсутствуют |
| 2971 | 744538.45 | 1297209.9 | данные отсутствуют | данные отсутствуют |
| 2972 | 744487.05 | 1297251.5 | данные отсутствуют | данные отсутствуют |
| Государственный регистратор | | | ФГИС ЕГРН | |
| полное наименование должности | | | подпись | |
| | | | инициалы, фамилия | |

М.П.

Выписка из Единого государственного реестра недвижимости об объекте недвижимости
Сведения о частях земельного участка

| Земельный участок | | | | |
|--------------------------------|---------------|--------------------------------------|--|--|
| (вид объекта недвижимости) | | | | |
| Лист № __ Раздела 4.2 | | Всего листов раздела 4.2 : __ | | Всего разделов: __ |
| 30.09.2021 № 99/2021/420827280 | | | | |
| Кадастровый номер: | | | 02:22:000000:239 (единое землепользование) | |
| Номер точки | Координаты, м | | Описание закрепления на местности | Средняя квадратическая погрешность определения координат характерных точек границы части земельного участка, м |
| | X | Y | | |
| 1 | 2 | 3 | 4 | 5 |
| 2973 | 744454.6 | 1297282.4 | данные отсутствуют | данные отсутствуют |
| 2974 | 744452.6 | 1297284.25 | данные отсутствуют | данные отсутствуют |
| 2975 | 744398.75 | 1297330.25 | данные отсутствуют | данные отсутствуют |
| 2976 | 744353.85 | 1297371.5 | данные отсутствуют | данные отсутствуют |
| 2977 | 744352.75 | 1297372.5 | данные отсутствуют | данные отсутствуют |
| 2978 | 744342.33 | 1297381.5 | данные отсутствуют | данные отсутствуют |
| 2979 | 744321.89 | 1297332.97 | данные отсутствуют | данные отсутствуют |
| 2980 | 744365.6 | 1297292.85 | данные отсутствуют | данные отсутствуют |
| 2981 | 744420.1 | 1297246.25 | данные отсутствуют | данные отсутствуют |
| 2982 | 744454 | 1297213.95 | данные отсутствуют | данные отсутствуют |
| 2983 | 744506.95 | 1297171.05 | данные отсутствуют | данные отсутствуют |
| 2984 | 744548.25 | 1297132.9 | данные отсутствуют | данные отсутствуют |
| 2985 | 744580.05 | 1297102.2 | данные отсутствуют | данные отсутствуют |
| 2986 | 744608.1 | 1297072 | данные отсутствуют | данные отсутствуют |
| 2987 | 744623.96 | 1297052.23 | данные отсутствуют | данные отсутствуют |
| 2988 | 744825.97 | 1296833.34 | данные отсутствуют | данные отсутствуют |
| 2989 | 744829.45 | 1296829.5 | данные отсутствуют | данные отсутствуют |
| Государственный регистратор | | | | ФГИС ЕГРН |
| полное наименование должности | | | подпись | инициалы, фамилия |

М.П.

Выписка из Единого государственного реестра недвижимости об объекте недвижимости
Сведения о частях земельного участка

| Земельный участок | | | | |
|--------------------------------|---------------|--------------------------------------|--|--|
| (вид объекта недвижимости) | | | | |
| Лист № __ Раздела 4.2 | | Всего листов раздела 4.2 : __ | | Всего разделов: __ |
| 30.09.2021 № 99/2021/420827280 | | | | |
| Кадастровый номер: | | | 02:22:000000:239 (единое землепользование) | |
| Номер точки | Координаты, м | | Описание закрепления на местности | Средняя квадратическая погрешность определения координат характерных точек границы части земельного участка, м |
| | X | Y | | |
| 1 | 2 | 3 | 4 | 5 |
| 2990 | 744864.4 | 1296790.85 | данные отсутствуют | данные отсутствуют |
| 2991 | 744894.55 | 1296758.55 | данные отсутствуют | данные отсутствуют |
| 2992 | 744933.25 | 1296719.35 | данные отсутствуют | данные отсутствуют |
| 2993 | 744967.65 | 1296684.4 | данные отсутствуют | данные отсутствуют |
| 2994 | 744998.35 | 1296650 | данные отсутствуют | данные отсутствуют |
| 2995 | 745062.15 | 1296577.95 | данные отсутствуют | данные отсутствуют |
| 2996 | 745086.55 | 1296539.3 | данные отсутствуют | данные отсутствуют |
| 2997 | 745112.45 | 1296508.1 | данные отсутствуют | данные отсутствуют |
| 2998 | 745149.55 | 1296466.25 | данные отсутствуют | данные отсутствуют |
| 2999 | 745190.3 | 1296418.6 | данные отсутствуют | данные отсутствуют |
| 3000 | 745217.85 | 1296385.75 | данные отсутствуют | данные отсутствуют |
| 3001 | 745248.55 | 1296354 | данные отсутствуют | данные отсутствуют |
| 3002 | 745287.2 | 1296314.25 | данные отсутствуют | данные отсутствуют |
| 3003 | 745320.6 | 1296279.3 | данные отсутствуют | данные отсутствуют |
| 3004 | 745349.15 | 1296248.6 | данные отсутствуют | данные отсутствуют |
| 3005 | 741533.4 | 1298062.25 | данные отсутствуют | данные отсутствуют |
| 3006 | 741577.65 | 1298062.25 | данные отсутствуют | данные отсутствуют |
| Государственный регистратор | | | | ФГИС ЕГРН |
| полное наименование должности | | | подпись | инициалы, фамилия |

М.П.

| Земельный участок | | | | |
|--------------------------------|---------------|--------------------------------------|--|--|
| (вид объекта недвижимости) | | | | |
| Лист № __ Раздела 4.2 | | Всего листов раздела 4.2 : __ | | Всего разделов: __ |
| 30.09.2021 № 99/2021/420827280 | | | | |
| Кадастровый номер: | | | 02:22:000000:239 (единое землепользование) | |
| Номер точки | Координаты, м | | Описание закрепления на местности | Средняя квадратическая погрешность определения координат характерных точек границы части земельного участка, м |
| | X | Y | | |
| 1 | 2 | 3 | 4 | 5 |
| 3007 | 741605.63 | 1298062.8 | данные отсутствуют | данные отсутствуют |
| 3008 | 741434.12 | 1298107.46 | данные отсутствуют | данные отсутствуют |
| 3009 | 741432.74 | 1298107.36 | данные отсутствуют | данные отсутствуют |
| 3010 | 741521.99 | 1298061.38 | данные отсутствуют | данные отсутствуют |
| 3011 | 741306.96 | 1298093.22 | данные отсутствуют | данные отсутствуют |
| 3012 | 741297.85 | 1298092.45 | данные отсутствуют | данные отсутствуют |
| 3013 | 741295.35 | 1298092.2 | данные отсутствуют | данные отсутствуют |
| 3014 | 741282.7 | 1298090.5 | данные отсутствуют | данные отсутствуют |
| 3015 | 737661.07 | 1295025.71 | данные отсутствуют | данные отсутствуют |
| 3015 | 737661.07 | 1295025.71 | данные отсутствуют | данные отсутствуют |
| 3016 | 737662.27 | 1295040.03 | данные отсутствуют | данные отсутствуют |
| 3016 | 737662.27 | 1295040.03 | данные отсутствуют | данные отсутствуют |
| 3017 | 737663.35 | 1295100.95 | данные отсутствуют | данные отсутствуют |
| 3017 | 737663.35 | 1295100.95 | данные отсутствуют | данные отсутствуют |
| 3018 | 737652.18 | 1294967.47 | данные отсутствуют | данные отсутствуют |
| 3018 | 737652.18 | 1294967.47 | данные отсутствуют | данные отсутствуют |
| 3019 | 737642.88 | 1294808.17 | данные отсутствуют | данные отсутствуют |
| Государственный регистратор | | | ФГИС ЕГРН | |
| полное наименование должности | | | подпись | |
| | | | инициалы, фамилия | |

М.П.

Раздел 4.2

Выписка из Единого государственного реестра недвижимости об объекте недвижимости
Сведения о частях земельного участка

| Земельный участок | | | | |
|--------------------------------|---------------|--------------------------------------|--|--|
| (вид объекта недвижимости) | | | | |
| Лист № __ Раздела 4.2 | | Всего листов раздела 4.2 : __ | | Всего разделов: __ |
| 30.09.2021 № 99/2021/420827280 | | | | |
| Кадастровый номер: | | | 02:22:000000:239 (единое землепользование) | |
| Номер точки | Координаты, м | | Описание закрепления на местности | Средняя квадратическая погрешность определения координат характерных точек границы части земельного участка, м |
| | X | Y | | |
| 1 | 2 | 3 | 4 | 5 |
| 3019 | 737642.88 | 1294808.17 | данные отсутствуют | данные отсутствуют |
| 3020 | 737642.22 | 1294848.31 | данные отсутствуют | данные отсутствуют |
| 3020 | 737642.22 | 1294848.31 | данные отсутствуют | данные отсутствуют |
| 3021 | 737636.03 | 1294774.29 | данные отсутствуют | данные отсутствуют |
| 3021 | 737636.03 | 1294774.29 | данные отсутствуют | данные отсутствуют |
| 3022 | 737639.4 | 1294766.52 | данные отсутствуют | данные отсутствуют |
| 3022 | 737639.4 | 1294766.52 | данные отсутствуют | данные отсутствуют |
| 3023 | 737827.09 | 1296287.51 | данные отсутствуют | данные отсутствуют |
| 3024 | 737827.32 | 1296286.01 | данные отсутствуют | данные отсутствуют |
| 3025 | 737828.39 | 1296279.13 | данные отсутствуют | данные отсутствуют |
| 3026 | 737827.73 | 1296283.36 | данные отсутствуют | данные отсутствуют |
| 3027 | 737654.33 | 1295354.72 | данные отсутствуют | данные отсутствуют |
| 3028 | 737654.18 | 1295352.4 | данные отсутствуют | данные отсутствуют |
| 3029 | 737652.66 | 1295340.08 | данные отсутствуют | данные отсутствуют |
| 3030 | 737652.44 | 1295337.89 | данные отсутствуют | данные отсутствуют |
| 3031 | 737644.4 | 1295236.41 | данные отсутствуют | данные отсутствуют |
| 3032 | 737644.38 | 1295236.21 | данные отсутствуют | данные отсутствуют |
| Государственный регистратор | | | ФГИС ЕГРН | |
| полное наименование должности | | | подпись | |
| | | | инициалы, фамилия | |

М.П.

Выписка из Единого государственного реестра недвижимости об объекте недвижимости
Сведения о частях земельного участка

| Земельный участок | | | | |
|--------------------------------|---------------|--------------------------------------|--|--|
| (вид объекта недвижимости) | | | | |
| Лист № __ Раздела 4.2 | | Всего листов раздела 4.2 : __ | | Всего разделов: __ |
| 30.09.2021 № 99/2021/420827280 | | | | |
| Кадастровый номер: | | | 02:22:000000:239 (единое землепользование) | |
| Номер точки | Координаты, м | | Описание закрепления на местности | Средняя квадратическая погрешность определения координат характерных точек границы части земельного участка, м |
| | X | Y | | |
| 1 | 2 | 3 | 4 | 5 |
| 3033 | 737638.56 | 1295158.79 | данные отсутствуют | данные отсутствуют |
| 3034 | 737632.47 | 1295083.47 | данные отсутствуют | данные отсутствуют |
| 3035 | 737632.43 | 1295082.89 | данные отсутствуют | данные отсутствуют |
| 3036 | 737627.24 | 1295007.89 | данные отсутствуют | данные отсутствуют |
| 3037 | 737619.73 | 1294924.76 | данные отсутствуют | данные отсутствуют |
| 3038 | 737619.69 | 1294924.27 | данные отсутствуют | данные отсутствуют |
| 3039 | 737612.01 | 1294828.49 | данные отсутствуют | данные отсутствуют |
| 3040 | 737611.99 | 1294828.22 | данные отсутствуют | данные отсутствуют |
| 3041 | 737610.24 | 1294804.81 | данные отсутствуют | данные отсутствуют |
| 3042 | 737344.27 | 1298037.6 | данные отсутствуют | данные отсутствуют |
| 3043 | 737325.26 | 1298084.49 | данные отсутствуют | данные отсутствуют |
| 3044 | 737352.28 | 1298017.77 | данные отсутствуют | данные отсутствуют |
| 3045 | 737292.85 | 1298164.85 | данные отсутствуют | данные отсутствуют |
| 3046 | 737263.73 | 1298235.71 | данные отсутствуют | данные отсутствуют |
| 3047 | 737261.33 | 1298240.73 | данные отсутствуют | данные отсутствуют |
| 3048 | 737238.6 | 1298282.22 | данные отсутствуют | данные отсутствуют |
| 3049 | 737235.2 | 1298287.59 | данные отсутствуют | данные отсутствуют |
| Государственный регистратор | | | ФГИС ЕГРН | |
| полное наименование должности | | | подпись | |
| | | | инициалы, фамилия | |

М.П.

Выписка из Единого государственного реестра недвижимости об объекте недвижимости
Сведения о частях земельного участка

| Земельный участок | | | | |
|--------------------------------|---------------|--------------------------------------|--|--|
| (вид объекта недвижимости) | | | | |
| Лист № __ Раздела 4.2 | | Всего листов раздела 4.2 : __ | | Всего разделов: __ |
| 30.09.2021 № 99/2021/420827280 | | | | |
| Кадастровый номер: | | | 02:22:000000:239 (единое землепользование) | |
| Номер точки | Координаты, м | | Описание закрепления на местности | Средняя квадратическая погрешность определения координат характерных точек границы части земельного участка, м |
| | X | Y | | |
| 1 | 2 | 3 | 4 | 5 |
| 3050 | 737199.22 | 1298337.12 | данные отсутствуют | данные отсутствуют |
| 3051 | 737198.48 | 1298338.12 | данные отсутствуют | данные отсутствуют |
| 3052 | 737155.19 | 1298394.69 | данные отсутствуют | данные отсутствуют |
| 3053 | 737127.01 | 1298433.86 | данные отсутствуют | данные отсутствуют |
| 3054 | 737126.87 | 1298434.06 | данные отсутствуют | данные отсутствуют |
| 3055 | 737126.49 | 1298434.58 | данные отсутствуют | данные отсутствуют |
| 3056 | 737090.9 | 1298482.26 | данные отсутствуют | данные отсутствуют |
| 3057 | 737075.21 | 1298503.79 | данные отсутствуют | данные отсутствуют |
| 3058 | 736767.11 | 1298801.99 | данные отсутствуют | данные отсутствуют |
| 3059 | 736727.01 | 1299003 | данные отсутствуют | данные отсутствуют |
| 3060 | 736580.31 | 1299317 | данные отсутствуют | данные отсутствуют |
| 3061 | 736308 | 1299766.27 | данные отсутствуют | данные отсутствуют |
| 3062 | 736321.2 | 1299738.18 | данные отсутствуют | данные отсутствуют |
| 3063 | 736321.58 | 1299737.38 | данные отсутствуют | данные отсутствуют |
| 3064 | 736368.37 | 1299642.19 | данные отсутствуют | данные отсутствуют |
| 3065 | 736411.75 | 1299553.84 | данные отсутствуют | данные отсутствуют |
| 3066 | 736457.34 | 1299458.48 | данные отсутствуют | данные отсутствуют |
| Государственный регистратор | | | ФГИС ЕГРН | |
| полное наименование должности | | | подпись | |
| | | | инициалы, фамилия | |

М.П.

| Земельный участок | | | | |
|--------------------------------|---------------|--------------------------------------|--|--|
| (вид объекта недвижимости) | | | | |
| Лист № __ Раздела 4.2 | | Всего листов раздела 4.2 : __ | | Всего разделов: __ |
| 30.09.2021 № 99/2021/420827280 | | | | |
| Кадастровый номер: | | | 02:22:000000:239 (единое землепользование) | |
| Номер точки | Координаты, м | | Описание закрепления на местности | Средняя квадратическая погрешность определения координат характерных точек границы части земельного участка, м |
| | X | Y | | |
| 1 | 2 | 3 | 4 | 5 |
| 3067 | 736504.69 | 1299359.17 | данные отсутствуют | данные отсутствуют |
| 3068 | 736535.19 | 1299295.45 | данные отсутствуют | данные отсутствуют |
| 3069 | 736591.03 | 1299178.34 | данные отсутствуют | данные отсутствуют |
| 3070 | 736616.65 | 1299122.39 | данные отсутствуют | данные отсутствуют |
| 3071 | 736617.45 | 1299120.71 | данные отсутствуют | данные отсутствуют |
| 3072 | 736654.57 | 1299047 | данные отсутствуют | данные отсутствуют |
| 3073 | 736680.84 | 1298983.81 | данные отсутствуют | данные отсутствуют |
| 3074 | 736681.29 | 1298982.76 | данные отсутствуют | данные отсутствуют |
| 3075 | 736712.43 | 1298912.4 | данные отсутствуют | данные отсутствуют |
| 3076 | 736713.93 | 1298909.31 | данные отсутствуют | данные отсутствуют |
| 3077 | 736753.47 | 1298834.36 | данные отсутствуют | данные отсутствуют |
| 3078 | 736759.77 | 1298818.37 | данные отсутствуют | данные отсутствуют |
| 3079 | 736760.73 | 1298816.1 | данные отсутствуют | данные отсутствуют |
| 3080 | 736482 | 1299473.28 | данные отсутствуют | данные отсутствуют |
| 3081 | 736551.8 | 1300864.1 | данные отсутствуют | данные отсутствуют |
| 3082 | 736564.68 | 1300877.11 | данные отсутствуют | данные отсутствуют |
| 3083 | 736565.45 | 1300877.91 | данные отсутствуют | данные отсутствуют |
| Государственный регистратор | | | | ФГИС ЕГРН |
| полное наименование должности | | | подпись | инициалы, фамилия |

М.П.

| Земельный участок | | | | |
|--------------------------------|---------------|--------------------------------------|--|--|
| (вид объекта недвижимости) | | | | |
| Лист № __ Раздела 4.2 | | Всего листов раздела 4.2 : __ | | Всего разделов: __ |
| 30.09.2021 № 99/2021/420827280 | | | | |
| Кадастровый номер: | | | 02:22:000000:239 (единое землепользование) | |
| Номер точки | Координаты, м | | Описание закрепления на местности | Средняя квадратическая погрешность определения координат характерных точек границы части земельного участка, м |
| | X | Y | | |
| 1 | 2 | 3 | 4 | 5 |
| 3084 | 736571.68 | 1300884.48 | данные отсутствуют | данные отсутствуют |
| 3085 | 740030.81 | 1298718.03 | данные отсутствуют | данные отсутствуют |
| 3086 | 740023.96 | 1298710.59 | данные отсутствуют | данные отсутствуют |
| 3087 | 738460.31 | 1296950.54 | данные отсутствуют | данные отсутствуют |
| Государственный регистратор | | | | ФГИС ЕГРН |
| полное наименование должности | | | подпись | инициалы, фамилия |

М.П.

| Земельный участок | | | | | |
|---|--------------------|------------|---|--|-----------------------------|
| (вид объекта недвижимости) | | | | | |
| Лист № | Раздела 4.2 | | Всего листов раздела 4.2 : _____ | Всего разделов: _____ | Всего листов выписки: _____ |
| 30.09.2021 № 99/2021/420827280 | | | | | |
| Кадастровый номер: | | | 02:22:000000:239 (единое землепользование) | | |
| Сведения о характерных точках границы части (частей) земельного участка | | | | | |
| Учетный номер части: 11 | | | | | |
| Система координат: МСК-05 | | | | | |
| Зона № | | | | | |
| Номер точки | Координаты, м | | Описание закрепления на местности | Средняя квадратическая погрешность определения координат характерных точек границы части земельного участка, м | |
| | X | Y | | | |
| 1 | 2 | 3 | 4 | 5 | |
| 26 | 736793.13 | 1298843.65 | данные отсутствуют | данные отсутствуют | |
| 27 | 736791.07 | 1298848.75 | данные отсутствуют | данные отсутствуют | |
| 28 | 736798.45 | 1298853.57 | данные отсутствуют | данные отсутствуют | |
| 29 | 736798.82 | 1298853.87 | данные отсутствуют | данные отсутствуют | |
| 30 | 736799.02 | 1298854.11 | данные отсутствуют | данные отсутствуют | |
| 31 | 736799.11 | 1298854.75 | данные отсутствуют | данные отсутствуют | |
| 32 | 736798.98 | 1298855.25 | данные отсутствуют | данные отсутствуют | |
| 33 | 736758.15 | 1298932.64 | данные отсутствуют | данные отсутствуют | |
| 35 | 736700.04 | 1299067.87 | данные отсутствуют | данные отсутствуют | |
| 36 | 736662.11 | 1299143.2 | данные отсутствуют | данные отсутствуют | |
| 37 | 736636.33 | 1299199.51 | данные отсутствуют | данные отсутствуют | |
| 39 | 736549.79 | 1299380.76 | данные отсутствуют | данные отсутствуют | |
| 40 | 736502.46 | 1299480.02 | данные отсутствуют | данные отсутствуют | |
| 41 | 736456.75 | 1299575.64 | данные отсутствуют | данные отсутствуют | |
| 42 | 736413.25 | 1299664.24 | данные отсутствуют | данные отсутствуют | |
| 43 | 736366.45 | 1299759.44 | данные отсутствуют | данные отсутствуют | |
| Государственный регистратор | | | ФГИС ЕГРН | | |
| полное наименование должности | | | подпись | | |
| | | | инициалы, фамилия | | |

М.П.

Раздел 4.2

| Земельный участок | | | | | |
|---------------------------------------|--------------------|------------|---|--|-----------------------------|
| (вид объекта недвижимости) | | | | | |
| Лист № | Раздела 4.2 | | Всего листов раздела 4.2 : _____ | Всего разделов: _____ | Всего листов выписки: _____ |
| 30.09.2021 № 99/2021/420827280 | | | | | |
| Кадастровый номер: | | | 02:22:000000:239 (единое землепользование) | | |
| Номер точки | Координаты, м | | Описание закрепления на местности | Средняя квадратическая погрешность определения координат характерных точек границы части земельного участка, м | |
| | X | Y | | | |
| 1 | 2 | 3 | 4 | 5 | |
| 44 | 736350.26 | 1299793.89 | данные отсутствуют | данные отсутствуют | |
| 44 | 736350.26 | 1299793.89 | данные отсутствуют | данные отсутствуют | |
| 51 | 736773.04 | 1298807.21 | данные отсутствуют | данные отсутствуют | |
| 52 | 736762.54 | 1298832.48 | данные отсутствуют | данные отсутствуют | |
| 53 | 736693.17 | 1299051.58 | данные отсутствуют | данные отсутствуют | |
| 53 | 736693.17 | 1299051.58 | данные отсутствуют | данные отсутствуют | |
| 54 | 736693.12 | 1299051.57 | данные отсутствуют | данные отсутствуют | |
| 54 | 736693.12 | 1299051.57 | данные отсутствуют | данные отсутствуют | |
| 55 | 736693.09 | 1299051.54 | данные отсутствуют | данные отсутствуют | |
| 55 | 736693.09 | 1299051.54 | данные отсутствуют | данные отсутствуют | |
| 56 | 736688.79 | 1299044.89 | данные отсутствуют | данные отсутствуют | |
| 56 | 736688.79 | 1299044.89 | данные отсутствуют | данные отсутствуют | |
| 57 | 736688.2 | 1299044.43 | данные отсутствуют | данные отсутствуют | |
| 57 | 736688.2 | 1299044.43 | данные отсутствуют | данные отсутствуют | |
| 58 | 736679.11 | 1299041.15 | данные отсутствуют | данные отсутствуют | |
| 58 | 736679.11 | 1299041.15 | данные отсутствуют | данные отсутствуют | |
| 59 | 736679.09 | 1299041.15 | данные отсутствуют | данные отсутствуют | |
| Государственный регистратор | | | ФГИС ЕГРН | | |
| полное наименование должности | | | подпись | | |
| | | | инициалы, фамилия | | |

М.П.

| Земельный участок | | | | |
|---------------------------------|---------------|---|--|--|
| (вид объекта недвижимости) | | | | |
| Лист № _____ Раздела 4.2 | | Всего листов раздела 4.2 : _____ | | Всего разделов: _____ |
| 30.09.2021 № 99/2021/420827280 | | | | |
| Кадастровый номер: | | | 02:22:000000:239 (единое землепользование) | |
| Номер точки | Координаты, м | | Описание закрепления на местности | Средняя квадратическая погрешность определения координат характерных точек границы части земельного участка, м |
| | X | Y | | |
| 1 | 2 | 3 | 4 | 5 |
| 59 | 736679.09 | 1299041.15 | данные отсутствуют | данные отсутствуют |
| 60 | 736679.05 | 1299041.11 | данные отсутствуют | данные отсутствуют |
| 60 | 736679.05 | 1299041.11 | данные отсутствуют | данные отсутствуют |
| 61 | 736679.04 | 1299041.06 | данные отсутствуют | данные отсутствуют |
| 61 | 736679.04 | 1299041.06 | данные отсутствуют | данные отсутствуют |
| 62 | 736679.05 | 1299041.03 | данные отсутствуют | данные отсутствуют |
| 62 | 736679.05 | 1299041.03 | данные отсутствуют | данные отсутствуют |
| 63 | 736679.72 | 1299039.15 | данные отсутствуют | данные отсутствуют |
| 63 | 736679.72 | 1299039.15 | данные отсутствуют | данные отсутствуют |
| 64 | 736679.73 | 1299039.13 | данные отсутствуют | данные отсутствуют |
| 64 | 736679.73 | 1299039.13 | данные отсутствуют | данные отсутствуют |
| 65 | 736679.77 | 1299039.09 | данные отсутствуют | данные отсутствуют |
| 65 | 736679.77 | 1299039.09 | данные отсутствуют | данные отсутствуют |
| 66 | 736679.82 | 1299039.08 | данные отсутствуют | данные отсутствуют |
| 66 | 736679.82 | 1299039.08 | данные отсутствуют | данные отсутствуют |
| 67 | 736679.85 | 1299039.09 | данные отсутствуют | данные отсутствуют |
| 67 | 736679.85 | 1299039.09 | данные отсутствуют | данные отсутствуют |
| Государственный регистратор | | | ФГИС ЕГРН | |
| полное наименование должности | | | подпись | |
| | | | инициалы, фамилия | |

М.П.

| Земельный участок | | | | |
|---------------------------------|---------------|---|--|--|
| (вид объекта недвижимости) | | | | |
| Лист № _____ Раздела 4.2 | | Всего листов раздела 4.2 : _____ | | Всего разделов: _____ |
| 30.09.2021 № 99/2021/420827280 | | | | |
| Кадастровый номер: | | | 02:22:000000:239 (единое землепользование) | |
| Номер точки | Координаты, м | | Описание закрепления на местности | Средняя квадратическая погрешность определения координат характерных точек границы части земельного участка, м |
| | X | Y | | |
| 1 | 2 | 3 | 4 | 5 |
| 68 | 736688.57 | 1299042.23 | данные отсутствуют | данные отсутствуют |
| 69 | 736690.62 | 1299034.78 | данные отсутствуют | данные отсутствуют |
| 69 | 736690.62 | 1299034.78 | данные отсутствуют | данные отсутствуют |
| 70 | 736690.63 | 1299034.76 | данные отсутствуют | данные отсутствуют |
| 70 | 736690.63 | 1299034.76 | данные отсутствуют | данные отсутствуют |
| 71 | 736690.67 | 1299034.72 | данные отсутствуют | данные отсутствуют |
| 71 | 736690.67 | 1299034.72 | данные отсутствуют | данные отсутствуют |
| 72 | 736690.72 | 1299034.71 | данные отсутствуют | данные отсутствуют |
| 72 | 736690.72 | 1299034.71 | данные отсутствуют | данные отсутствуют |
| 73 | 736690.75 | 1299034.71 | данные отсутствуют | данные отсутствуют |
| 73 | 736690.75 | 1299034.71 | данные отсутствуют | данные отсутствуют |
| 74 | 736692.67 | 1299035.24 | данные отсутствуют | данные отсутствуют |
| 74 | 736692.67 | 1299035.24 | данные отсутствуют | данные отсутствуют |
| 75 | 736692.69 | 1299035.25 | данные отсутствуют | данные отсутствуют |
| 75 | 736692.69 | 1299035.25 | данные отсутствуют | данные отсутствуют |
| 76 | 736692.73 | 1299035.29 | данные отсутствуют | данные отсутствуют |
| 76 | 736692.73 | 1299035.29 | данные отсутствуют | данные отсутствуют |
| Государственный регистратор | | | ФГИС ЕГРН | |
| полное наименование должности | | | подпись | |
| | | | инициалы, фамилия | |

М.П.

| Земельный участок | | | | |
|--------------------------------|---------------|--------------------------------------|--|--|
| (вид объекта недвижимости) | | | | |
| Лист № __ Раздела 4.2 | | Всего листов раздела 4.2 : __ | | Всего разделов: __ |
| 30.09.2021 № 99/2021/420827280 | | | | |
| Кадастровый номер: | | | 02:22:000000:239 (единое землепользование) | |
| Номер точки | Координаты, м | | Описание закрепления на местности | Средняя квадратическая погрешность определения координат характерных точек границы части земельного участка, м |
| | X | Y | | |
| 1 | 2 | 3 | 4 | 5 |
| 77 | 736692.74 | 1299035.34 | данные отсутствуют | данные отсутствуют |
| 77 | 736692.74 | 1299035.34 | данные отсутствуют | данные отсутствуют |
| 78 | 736692.74 | 1299035.37 | данные отсутствуют | данные отсутствуют |
| 78 | 736692.74 | 1299035.37 | данные отсутствуют | данные отсутствуют |
| 79 | 736690.52 | 1299043.42 | данные отсутствуют | данные отсутствуют |
| 79 | 736690.52 | 1299043.42 | данные отсутствуют | данные отсутствуют |
| 80 | 736690.52 | 1299043.43 | данные отсутствуют | данные отсутствуют |
| 80 | 736690.52 | 1299043.43 | данные отсутствуют | данные отсутствуют |
| 81 | 736690.51 | 1299043.45 | данные отсутствуют | данные отсутствуют |
| 81 | 736690.51 | 1299043.45 | данные отсутствуют | данные отсутствуют |
| 82 | 736690.51 | 1299043.49 | данные отсутствуют | данные отсутствуют |
| 82 | 736690.51 | 1299043.49 | данные отсутствуют | данные отсутствуют |
| 83 | 736694.93 | 1299050.33 | данные отсутствуют | данные отсутствуют |
| 83 | 736694.93 | 1299050.33 | данные отсутствуют | данные отсутствуют |
| 84 | 736694.93 | 1299050.34 | данные отсутствуют | данные отсутствуют |
| 84 | 736694.93 | 1299050.34 | данные отсутствуют | данные отсутствуют |
| 85 | 736694.95 | 1299050.39 | данные отсутствуют | данные отсутствуют |
| Государственный регистратор | | | ФГИС ЕГРН | |
| полное наименование должности | | | подпись | |
| | | | инициалы, фамилия | |

М.П.

| Земельный участок | | | | |
|--------------------------------|---------------|--------------------------------------|--|--|
| (вид объекта недвижимости) | | | | |
| Лист № __ Раздела 4.2 | | Всего листов раздела 4.2 : __ | | Всего разделов: __ |
| 30.09.2021 № 99/2021/420827280 | | | | |
| Кадастровый номер: | | | 02:22:000000:239 (единое землепользование) | |
| Номер точки | Координаты, м | | Описание закрепления на местности | Средняя квадратическая погрешность определения координат характерных точек границы части земельного участка, м |
| | X | Y | | |
| 1 | 2 | 3 | 4 | 5 |
| 85 | 736694.95 | 1299050.39 | данные отсутствуют | данные отсутствуют |
| 86 | 736694.93 | 1299050.44 | данные отсутствуют | данные отсутствуют |
| 86 | 736694.93 | 1299050.44 | данные отсутствуют | данные отсутствуют |
| 87 | 736694.9 | 1299050.47 | данные отсутствуют | данные отсутствуют |
| 87 | 736694.9 | 1299050.47 | данные отсутствуют | данные отсутствуют |
| 88 | 736693.23 | 1299051.56 | данные отсутствуют | данные отсутствуют |
| 88 | 736693.23 | 1299051.56 | данные отсутствуют | данные отсутствуют |
| 89 | 736693.22 | 1299051.57 | данные отсутствуют | данные отсутствуют |
| 89 | 736693.22 | 1299051.57 | данные отсутствуют | данные отсутствуют |
| 90 | 736430.83 | 1299582.97 | данные отсутствуют | данные отсутствуют |
| 90 | 736430.83 | 1299582.97 | данные отсутствуют | данные отсутствуют |
| 91 | 736430.79 | 1299582.96 | данные отсутствуют | данные отсутствуют |
| 91 | 736430.79 | 1299582.96 | данные отсутствуют | данные отсутствуют |
| 92 | 736428.79 | 1299581.97 | данные отсутствуют | данные отсутствуют |
| 92 | 736428.79 | 1299581.97 | данные отсутствуют | данные отсутствуют |
| 93 | 736428.78 | 1299581.97 | данные отсутствуют | данные отсутствуют |
| 93 | 736428.78 | 1299581.97 | данные отсутствуют | данные отсутствуют |
| Государственный регистратор | | | ФГИС ЕГРН | |
| полное наименование должности | | | подпись | |
| | | | инициалы, фамилия | |

М.П.

| Земельный участок | | | | |
|--------------------------------|---------------|--|-----------------------------------|--|
| (вид объекта недвижимости) | | | | |
| Лист № __ Раздела 4.2 | | Всего листов раздела 4.2 : __ | | Всего разделов: __ |
| 30.09.2021 № 99/2021/420827280 | | | | |
| Кадастровый номер: | | 02:22:000000:239 (единое землепользование) | | |
| Номер точки | Координаты, м | | Описание закрепления на местности | Средняя квадратическая погрешность определения координат характерных точек границы части земельного участка, м |
| | X | Y | | |
| 1 | 2 | 3 | 4 | 5 |
| 94 | 736428.74 | 1299581.93 | данные отсутствуют | данные отсутствуют |
| 94 | 736428.74 | 1299581.93 | данные отсутствуют | данные отсутствуют |
| 95 | 736428.73 | 1299581.88 | данные отсутствуют | данные отсутствуют |
| 95 | 736428.73 | 1299581.88 | данные отсутствуют | данные отсутствуют |
| 96 | 736428.74 | 1299581.83 | данные отсутствуют | данные отсутствуют |
| 96 | 736428.74 | 1299581.83 | данные отсутствуют | данные отсутствуют |
| 97 | 736429.72 | 1299579.82 | данные отсутствуют | данные отсутствуют |
| 97 | 736429.72 | 1299579.82 | данные отсутствуют | данные отсутствуют |
| 98 | 736429.76 | 1299579.78 | данные отсутствуют | данные отсутствуют |
| 98 | 736429.76 | 1299579.78 | данные отсутствуют | данные отсутствуют |
| 99 | 736429.81 | 1299579.77 | данные отсутствуют | данные отсутствуют |
| 99 | 736429.81 | 1299579.77 | данные отсутствуют | данные отсутствуют |
| 100 | 736429.85 | 1299579.78 | данные отсутствуют | данные отсутствуют |
| 100 | 736429.85 | 1299579.78 | данные отсутствуют | данные отсутствуют |
| 101 | 736431.86 | 1299580.77 | данные отсутствуют | данные отсутствуют |
| 101 | 736431.86 | 1299580.77 | данные отсутствуют | данные отсутствуют |
| 102 | 736431.87 | 1299580.77 | данные отсутствуют | данные отсутствуют |
| Государственный регистратор | | | | ФГИС ЕГРН |
| полное наименование должности | | | подпись | инициалы, фамилия |

М.П.

| Земельный участок | | | | |
|--------------------------------|---------------|--|-----------------------------------|--|
| (вид объекта недвижимости) | | | | |
| Лист № __ Раздела 4.2 | | Всего листов раздела 4.2 : __ | | Всего разделов: __ |
| 30.09.2021 № 99/2021/420827280 | | | | |
| Кадастровый номер: | | 02:22:000000:239 (единое землепользование) | | |
| Номер точки | Координаты, м | | Описание закрепления на местности | Средняя квадратическая погрешность определения координат характерных точек границы части земельного участка, м |
| | X | Y | | |
| 1 | 2 | 3 | 4 | 5 |
| 102 | 736431.87 | 1299580.77 | данные отсутствуют | данные отсутствуют |
| 103 | 736431.91 | 1299580.81 | данные отсутствуют | данные отсутствуют |
| 103 | 736431.91 | 1299580.81 | данные отсутствуют | данные отсутствуют |
| 104 | 736431.92 | 1299580.86 | данные отсутствуют | данные отсутствуют |
| 104 | 736431.92 | 1299580.86 | данные отсутствуют | данные отсутствуют |
| 105 | 736431.91 | 1299580.9 | данные отсутствуют | данные отсутствуют |
| 105 | 736431.91 | 1299580.9 | данные отсутствуют | данные отсутствуют |
| 106 | 736430.92 | 1299582.91 | данные отсутствуют | данные отсутствуют |
| 106 | 736430.92 | 1299582.91 | данные отсутствуют | данные отсутствуют |
| 107 | 736430.92 | 1299582.92 | данные отсутствуют | данные отсутствуют |
| 107 | 736430.92 | 1299582.92 | данные отсутствуют | данные отсутствуют |
| 108 | 736430.88 | 1299582.96 | данные отсутствуют | данные отсутствуют |
| 108 | 736430.88 | 1299582.96 | данные отсутствуют | данные отсутствуют |
| 110 | 736636.18 | 1299155.99 | данные отсутствуют | данные отсутствуют |
| 110 | 736636.18 | 1299155.99 | данные отсутствуют | данные отсутствуют |
| 111 | 736634.17 | 1299155.01 | данные отсутствуют | данные отсутствуют |
| 111 | 736634.17 | 1299155.01 | данные отсутствуют | данные отсутствуют |
| Государственный регистратор | | | | ФГИС ЕГРН |
| полное наименование должности | | | подпись | инициалы, фамилия |

М.П.

| Земельный участок | | | | |
|---------------------------------|---------------|---|--|--|
| (вид объекта недвижимости) | | | | |
| Лист № _____ Раздела 4.2 | | Всего листов раздела 4.2 : _____ | | Всего разделов: _____ |
| 30.09.2021 № 99/2021/420827280 | | | | |
| Кадастровый номер: | | | 02:22:000000:239 (единое землепользование) | |
| Номер точки | Координаты, м | | Описание закрепления на местности | Средняя квадратическая погрешность определения координат характерных точек границы части земельного участка, м |
| | X | Y | | |
| 1 | 2 | 3 | 4 | 5 |
| 112 | 736634.16 | 1299155.01 | данные отсутствуют | данные отсутствуют |
| 112 | 736634.16 | 1299155.01 | данные отсутствуют | данные отсутствуют |
| 113 | 736634.12 | 1299154.97 | данные отсутствуют | данные отсутствуют |
| 113 | 736634.12 | 1299154.97 | данные отсутствуют | данные отсутствуют |
| 114 | 736634.11 | 1299154.92 | данные отсутствуют | данные отсутствуют |
| 114 | 736634.11 | 1299154.92 | данные отсутствуют | данные отсутствуют |
| 115 | 736634.12 | 1299154.88 | данные отсутствуют | данные отсутствуют |
| 115 | 736634.12 | 1299154.88 | данные отсутствуют | данные отсутствуют |
| 116 | 736635.09 | 1299152.87 | данные отсутствуют | данные отсутствуют |
| 116 | 736635.09 | 1299152.87 | данные отсутствуют | данные отсутствуют |
| 117 | 736635.09 | 1299152.86 | данные отсутствуют | данные отсутствуют |
| 117 | 736635.09 | 1299152.86 | данные отсутствуют | данные отсутствуют |
| 118 | 736635.13 | 1299152.82 | данные отсутствуют | данные отсутствуют |
| 118 | 736635.13 | 1299152.82 | данные отсутствуют | данные отсутствуют |
| 119 | 736635.18 | 1299152.81 | данные отсутствуют | данные отсутствуют |
| 119 | 736635.18 | 1299152.81 | данные отсутствуют | данные отсутствуют |
| 120 | 736635.22 | 1299152.82 | данные отсутствуют | данные отсутствуют |
| Государственный регистратор | | | | ФГИС ЕГРН |
| полное наименование должности | | | подпись | инициалы, фамилия |

М.П.

| Земельный участок | | | | |
|---------------------------------|---------------|---|--|--|
| (вид объекта недвижимости) | | | | |
| Лист № _____ Раздела 4.2 | | Всего листов раздела 4.2 : _____ | | Всего разделов: _____ |
| 30.09.2021 № 99/2021/420827280 | | | | |
| Кадастровый номер: | | | 02:22:000000:239 (единое землепользование) | |
| Номер точки | Координаты, м | | Описание закрепления на местности | Средняя квадратическая погрешность определения координат характерных точек границы части земельного участка, м |
| | X | Y | | |
| 1 | 2 | 3 | 4 | 5 |
| 120 | 736635.22 | 1299152.82 | данные отсутствуют | данные отсутствуют |
| 121 | 736637.24 | 1299153.79 | данные отсутствуют | данные отсутствуют |
| 121 | 736637.24 | 1299153.79 | данные отсутствуют | данные отсутствуют |
| 122 | 736637.25 | 1299153.79 | данные отсутствуют | данные отсутствуют |
| 122 | 736637.25 | 1299153.79 | данные отсутствуют | данные отсутствуют |
| 123 | 736637.29 | 1299153.83 | данные отсутствуют | данные отсутствуют |
| 123 | 736637.29 | 1299153.83 | данные отсутствуют | данные отсутствуют |
| 124 | 736637.3 | 1299153.88 | данные отсутствуют | данные отсутствуют |
| 124 | 736637.3 | 1299153.88 | данные отсутствуют | данные отсутствуют |
| 125 | 736637.29 | 1299153.92 | данные отсутствуют | данные отсутствуют |
| 125 | 736637.29 | 1299153.92 | данные отсутствуют | данные отсутствуют |
| 126 | 736636.31 | 1299155.94 | данные отсутствуют | данные отсутствуют |
| 126 | 736636.31 | 1299155.94 | данные отсутствуют | данные отсутствуют |
| 127 | 736636.31 | 1299155.95 | данные отсутствуют | данные отсутствуют |
| 127 | 736636.31 | 1299155.95 | данные отсутствуют | данные отсутствуют |
| 128 | 736636.27 | 1299155.99 | данные отсутствуют | данные отсутствуют |
| 128 | 736636.27 | 1299155.99 | данные отсутствуют | данные отсутствуют |
| Государственный регистратор | | | | ФГИС ЕГРН |
| полное наименование должности | | | подпись | инициалы, фамилия |

М.П.

| Земельный участок | | | | |
|--------------------------------|---------------|--|-----------------------------------|--|
| (вид объекта недвижимости) | | | | |
| Лист № __ Раздела <u>4.2</u> | | Всего листов раздела <u>4.2</u> : __ | | Всего разделов: __ |
| 30.09.2021 № 99/2021/420827280 | | | | |
| Кадастровый номер: | | 02:22:000000:239 (единое землепользование) | | |
| Номер точки | Координаты, м | | Описание закрепления на местности | Средняя квадратическая погрешность определения координат характерных точек границы части земельного участка, м |
| | X | Y | | |
| 1 | 2 | 3 | 4 | 5 |
| 129 | 736482.99 | 1299476.46 | данные отсутствуют | данные отсутствуют |
| 129 | 736482.99 | 1299476.46 | данные отсутствуют | данные отсутствуют |
| 130 | 736482.95 | 1299476.45 | данные отсутствуют | данные отсутствуют |
| 130 | 736482.95 | 1299476.45 | данные отсутствуют | данные отсутствуют |
| 131 | 736480.94 | 1299475.48 | данные отсутствуют | данные отсутствуют |
| 131 | 736480.94 | 1299475.48 | данные отсутствуют | данные отсутствуют |
| 132 | 736480.93 | 1299475.48 | данные отсутствуют | данные отсутствуют |
| 132 | 736480.93 | 1299475.48 | данные отсутствуют | данные отсутствуют |
| 133 | 736480.89 | 1299475.44 | данные отсутствуют | данные отсутствуют |
| 133 | 736480.89 | 1299475.44 | данные отсутствуют | данные отсутствуют |
| 134 | 736480.88 | 1299475.39 | данные отсутствуют | данные отсутствуют |
| 134 | 736480.88 | 1299475.39 | данные отсутствуют | данные отсутствуют |
| 135 | 736480.89 | 1299475.35 | данные отсутствуют | данные отсутствуют |
| 135 | 736480.89 | 1299475.35 | данные отсутствуют | данные отсутствуют |
| 136 | 736481.87 | 1299473.33 | данные отсутствуют | данные отсутствуют |
| 137 | 736481.88 | 1299473.32 | данные отсутствуют | данные отсутствуют |
| 138 | 736481.91 | 1299473.28 | данные отсутствуют | данные отсутствуют |
| Государственный регистратор | | | | ФГИС ЕГРН |
| полное наименование должности | | | подпись | инициалы, фамилия |

М.П.

| Земельный участок | | | | |
|--------------------------------|---------------|--|-----------------------------------|--|
| (вид объекта недвижимости) | | | | |
| Лист № __ Раздела <u>4.2</u> | | Всего листов раздела <u>4.2</u> : __ | | Всего разделов: __ |
| 30.09.2021 № 99/2021/420827280 | | | | |
| Кадастровый номер: | | 02:22:000000:239 (единое землепользование) | | |
| Номер точки | Координаты, м | | Описание закрепления на местности | Средняя квадратическая погрешность определения координат характерных точек границы части земельного участка, м |
| | X | Y | | |
| 1 | 2 | 3 | 4 | 5 |
| 139 | 736481.96 | 1299473.27 | данные отсутствуют | данные отсутствуют |
| 141 | 736484.01 | 1299474.26 | данные отсутствуют | данные отсутствуют |
| 141 | 736484.01 | 1299474.26 | данные отсутствуют | данные отсутствуют |
| 142 | 736484.02 | 1299474.26 | данные отсутствуют | данные отсутствуют |
| 142 | 736484.02 | 1299474.26 | данные отсутствуют | данные отсутствуют |
| 143 | 736484.06 | 1299474.3 | данные отсутствуют | данные отсутствуют |
| 143 | 736484.06 | 1299474.3 | данные отсутствуют | данные отсутствуют |
| 144 | 736484.07 | 1299474.35 | данные отсутствуют | данные отсутствуют |
| 144 | 736484.07 | 1299474.35 | данные отсутствуют | данные отсутствуют |
| 145 | 736484.06 | 1299474.39 | данные отсутствуют | данные отсутствуют |
| 145 | 736484.06 | 1299474.39 | данные отсутствуют | данные отсутствуют |
| 146 | 736483.08 | 1299476.4 | данные отсутствуют | данные отсутствуют |
| 146 | 736483.08 | 1299476.4 | данные отсутствуют | данные отсутствуют |
| 147 | 736483.08 | 1299476.41 | данные отсутствуют | данные отсутствуют |
| 147 | 736483.08 | 1299476.41 | данные отсутствуют | данные отсутствуют |
| 148 | 736483.04 | 1299476.45 | данные отсутствуют | данные отсутствуют |
| 148 | 736483.04 | 1299476.45 | данные отсутствуют | данные отсутствуют |
| Государственный регистратор | | | | ФГИС ЕГРН |
| полное наименование должности | | | подпись | инициалы, фамилия |

М.П.

Выписка из Единого государственного реестра недвижимости об объекте недвижимости
Сведения о частях земельного участка

| Земельный участок | | | | |
|---------------------------------------|---------------|--------------------|---|--|
| (вид объекта недвижимости) | | | | |
| Лист № | | Раздела 4.2 | | Всего листов раздела 4.2 : ____ |
| | | | | Всего разделов: ____ |
| | | | | Всего листов выписки: ____ |
| 30.09.2021 № 99/2021/420827280 | | | | |
| Кадастровый номер: | | | 02:22:000000:239 (единое землепользование) | |
| Номер точки | Координаты, м | | Описание закрепления на местности | Средняя квадратическая погрешность определения координат характерных точек границы части земельного участка, м |
| | X | Y | | |
| 1 | 2 | 3 | 4 | 5 |
| 149 | 736379.35 | 1299693.42 | данные отсутствуют | данные отсутствуют |
| 149 | 736379.35 | 1299693.42 | данные отсутствуют | данные отсутствуют |
| 150 | 736379.31 | 1299693.41 | данные отсутствуют | данные отсутствуют |
| 150 | 736379.31 | 1299693.41 | данные отсутствуют | данные отсутствуют |
| 151 | 736377.29 | 1299692.47 | данные отсутствуют | данные отсутствуют |
| 151 | 736377.29 | 1299692.47 | данные отсутствуют | данные отсутствуют |
| 152 | 736377.28 | 1299692.47 | данные отсутствуют | данные отсутствуют |
| 152 | 736377.28 | 1299692.47 | данные отсутствуют | данные отсутствуют |
| 153 | 736377.24 | 1299692.43 | данные отсутствуют | данные отсутствуют |
| 153 | 736377.24 | 1299692.43 | данные отсутствуют | данные отсутствуют |
| 154 | 736377.23 | 1299692.38 | данные отсутствуют | данные отсутствуют |
| 154 | 736377.23 | 1299692.38 | данные отсутствуют | данные отсутствуют |
| 155 | 736377.24 | 1299692.34 | данные отсутствуют | данные отсутствуют |
| 155 | 736377.24 | 1299692.34 | данные отсутствуют | данные отсутствуют |
| 156 | 736378.18 | 1299690.31 | данные отсутствуют | данные отсутствуют |
| 156 | 736378.18 | 1299690.31 | данные отсутствуют | данные отсутствуют |
| 157 | 736378.18 | 1299690.3 | данные отсутствуют | данные отсутствуют |
| Государственный регистратор | | | ФГИС ЕГРН | |
| полное наименование должности | | | подпись | |
| | | | инициалы, фамилия | |

М.П.

Выписка из Единого государственного реестра недвижимости об объекте недвижимости
Сведения о частях земельного участка

| Земельный участок | | | | |
|---------------------------------------|---------------|--------------------|---|--|
| (вид объекта недвижимости) | | | | |
| Лист № | | Раздела 4.2 | | Всего листов раздела 4.2 : ____ |
| | | | | Всего разделов: ____ |
| | | | | Всего листов выписки: ____ |
| 30.09.2021 № 99/2021/420827280 | | | | |
| Кадастровый номер: | | | 02:22:000000:239 (единое землепользование) | |
| Номер точки | Координаты, м | | Описание закрепления на местности | Средняя квадратическая погрешность определения координат характерных точек границы части земельного участка, м |
| | X | Y | | |
| 1 | 2 | 3 | 4 | 5 |
| 157 | 736378.18 | 1299690.3 | данные отсутствуют | данные отсутствуют |
| 158 | 736378.22 | 1299690.26 | данные отсутствуют | данные отсутствуют |
| 158 | 736378.22 | 1299690.26 | данные отсутствуют | данные отсутствуют |
| 159 | 736378.27 | 1299690.25 | данные отсутствуют | данные отсутствуют |
| 159 | 736378.27 | 1299690.25 | данные отсутствуют | данные отсутствуют |
| 160 | 736378.31 | 1299690.26 | данные отсутствуют | данные отсутствуют |
| 160 | 736378.31 | 1299690.26 | данные отсутствуют | данные отсутствуют |
| 161 | 736380.34 | 1299691.2 | данные отсутствуют | данные отсутствуют |
| 161 | 736380.34 | 1299691.2 | данные отсутствуют | данные отсутствуют |
| 162 | 736380.35 | 1299691.2 | данные отсутствуют | данные отсутствуют |
| 162 | 736380.35 | 1299691.2 | данные отсутствуют | данные отсутствуют |
| 163 | 736380.39 | 1299691.24 | данные отсутствуют | данные отсутствуют |
| 163 | 736380.39 | 1299691.24 | данные отсутствуют | данные отсутствуют |
| 164 | 736380.4 | 1299691.29 | данные отсутствуют | данные отсутствуют |
| 164 | 736380.4 | 1299691.29 | данные отсутствуют | данные отсутствуют |
| 165 | 736380.39 | 1299691.33 | данные отсутствуют | данные отсутствуют |
| 165 | 736380.39 | 1299691.33 | данные отсутствуют | данные отсутствуют |
| Государственный регистратор | | | ФГИС ЕГРН | |
| полное наименование должности | | | подпись | |
| | | | инициалы, фамилия | |

М.П.

| Земельный участок | | | | |
|--------------------------------|---------------|--------------------------------------|--|--|
| (вид объекта недвижимости) | | | | |
| Лист № __ Раздела 4.2 | | Всего листов раздела 4.2 : __ | | Всего разделов: __ |
| 30.09.2021 № 99/2021/420827280 | | | | |
| Кадастровый номер: | | | 02:22:000000:239 (единое землепользование) | |
| Номер точки | Координаты, м | | Описание закрепления на местности | Средняя квадратическая погрешность определения координат характерных точек границы части земельного участка, м |
| | X | Y | | |
| 1 | 2 | 3 | 4 | 5 |
| 166 | 736379.44 | 1299693.36 | данные отсутствуют | данные отсутствуют |
| 166 | 736379.44 | 1299693.36 | данные отсутствуют | данные отсутствуют |
| 167 | 736379.44 | 1299693.37 | данные отсутствуют | данные отсутствуют |
| 167 | 736379.44 | 1299693.37 | данные отсутствуют | данные отсутствуют |
| 168 | 736379.4 | 1299693.41 | данные отсутствуют | данные отсутствуют |
| 168 | 736379.4 | 1299693.41 | данные отсутствуют | данные отсутствуют |
| 169 | 736585.77 | 1299261.97 | данные отсутствуют | данные отсутствуют |
| 169 | 736585.77 | 1299261.97 | данные отсутствуют | данные отсутствуют |
| 170 | 736585.73 | 1299261.96 | данные отсутствуют | данные отсутствуют |
| 170 | 736585.73 | 1299261.96 | данные отсутствуют | данные отсутствуют |
| 173 | 736583.67 | 1299260.96 | данные отсутствуют | данные отсутствуют |
| 173 | 736583.67 | 1299260.96 | данные отсутствуют | данные отсутствуют |
| 174 | 736583.66 | 1299260.91 | данные отсутствуют | данные отсутствуют |
| 174 | 736583.66 | 1299260.91 | данные отсутствуют | данные отсутствуют |
| 175 | 736583.67 | 1299260.87 | данные отсутствуют | данные отсутствуют |
| 175 | 736583.67 | 1299260.87 | данные отсутствуют | данные отсутствуют |
| 176 | 736584.63 | 1299258.85 | данные отсутствуют | данные отсутствуют |
| Государственный регистратор | | | ФГИС ЕГРН | |
| полное наименование должности | | | подпись | |
| | | | инициалы, фамилия | |

М.П.

| Земельный участок | | | | |
|--------------------------------|---------------|--------------------------------------|--|--|
| (вид объекта недвижимости) | | | | |
| Лист № __ Раздела 4.2 | | Всего листов раздела 4.2 : __ | | Всего разделов: __ |
| 30.09.2021 № 99/2021/420827280 | | | | |
| Кадастровый номер: | | | 02:22:000000:239 (единое землепользование) | |
| Номер точки | Координаты, м | | Описание закрепления на местности | Средняя квадратическая погрешность определения координат характерных точек границы части земельного участка, м |
| | X | Y | | |
| 1 | 2 | 3 | 4 | 5 |
| 176 | 736584.63 | 1299258.85 | данные отсутствуют | данные отсутствуют |
| 177 | 736584.63 | 1299258.84 | данные отсутствуют | данные отсутствуют |
| 177 | 736584.63 | 1299258.84 | данные отсутствуют | данные отсутствуют |
| 178 | 736584.67 | 1299258.8 | данные отсутствуют | данные отсутствуют |
| 178 | 736584.67 | 1299258.8 | данные отсутствуют | данные отсутствуют |
| 179 | 736584.72 | 1299258.79 | данные отсутствуют | данные отсутствуют |
| 179 | 736584.72 | 1299258.79 | данные отсутствуют | данные отсутствуют |
| 180 | 736584.76 | 1299258.8 | данные отсутствуют | данные отсутствуют |
| 180 | 736584.76 | 1299258.8 | данные отсутствуют | данные отсутствуют |
| 181 | 736586.78 | 1299259.76 | данные отсутствуют | данные отсутствуют |
| 181 | 736586.78 | 1299259.76 | данные отсутствуют | данные отсутствуют |
| 182 | 736586.79 | 1299259.76 | данные отсутствуют | данные отсутствуют |
| 182 | 736586.79 | 1299259.76 | данные отсутствуют | данные отсутствуют |
| 183 | 736586.83 | 1299259.8 | данные отсутствуют | данные отсутствуют |
| 183 | 736586.83 | 1299259.8 | данные отсутствуют | данные отсутствуют |
| 184 | 736586.84 | 1299259.85 | данные отсутствуют | данные отсутствуют |
| 184 | 736586.84 | 1299259.85 | данные отсутствуют | данные отсутствуют |
| Государственный регистратор | | | ФГИС ЕГРН | |
| полное наименование должности | | | подпись | |
| | | | инициалы, фамилия | |

М.П.

Выписка из Единого государственного реестра недвижимости об объекте недвижимости
Сведения о частях земельного участка

| Земельный участок | | | | |
|--------------------------------|---------------|--|-----------------------------------|--|
| (вид объекта недвижимости) | | | | |
| Лист № __ Раздела 4.2 | | Всего листов раздела 4.2 : __ | | Всего разделов: __ |
| 30.09.2021 № 99/2021/420827280 | | | | |
| Кадастровый номер: | | 02:22:000000:239 (единое землепользование) | | |
| Номер точки | Координаты, м | | Описание закрепления на местности | Средняя квадратическая погрешность определения координат характерных точек границы части земельного участка, м |
| | X | Y | | |
| 1 | 2 | 3 | 4 | 5 |
| 185 | 736586.83 | 1299259.89 | данные отсутствуют | данные отсутствуют |
| 185 | 736586.83 | 1299259.89 | данные отсутствуют | данные отсутствуют |
| 186 | 736585.86 | 1299261.91 | данные отсутствуют | данные отсутствуют |
| 186 | 736585.86 | 1299261.91 | данные отсутствуют | данные отсутствуют |
| 187 | 736585.85 | 1299261.92 | данные отсутствуют | данные отсутствуют |
| 187 | 736585.85 | 1299261.92 | данные отсутствуют | данные отсутствуют |
| 188 | 736585.82 | 1299261.96 | данные отсутствуют | данные отсутствуют |
| 188 | 736585.82 | 1299261.96 | данные отсутствуют | данные отсутствуют |
| 189 | 736534.35 | 1299370.44 | данные отсутствуют | данные отсутствуют |
| 189 | 736534.35 | 1299370.44 | данные отсутствуют | данные отсутствуют |
| 190 | 736534.31 | 1299370.43 | данные отсутствуют | данные отсутствуют |
| 190 | 736534.31 | 1299370.43 | данные отсутствуют | данные отсутствуют |
| 191 | 736532.29 | 1299369.48 | данные отсутствуют | данные отсутствуют |
| 191 | 736532.29 | 1299369.48 | данные отсутствуют | данные отсутствуют |
| 192 | 736532.28 | 1299369.48 | данные отсутствуют | данные отсутствуют |
| 192 | 736532.28 | 1299369.48 | данные отсутствуют | данные отсутствуют |
| 193 | 736532.24 | 1299369.44 | данные отсутствуют | данные отсутствуют |
| Государственный регистратор | | | | ФГИС ЕГРН |
| полное наименование должности | | | подпись | инициалы, фамилия |

М.П.

Выписка из Единого государственного реестра недвижимости об объекте недвижимости
Сведения о частях земельного участка

| Земельный участок | | | | |
|--------------------------------|---------------|--|-----------------------------------|--|
| (вид объекта недвижимости) | | | | |
| Лист № __ Раздела 4.2 | | Всего листов раздела 4.2 : __ | | Всего разделов: __ |
| 30.09.2021 № 99/2021/420827280 | | | | |
| Кадастровый номер: | | 02:22:000000:239 (единое землепользование) | | |
| Номер точки | Координаты, м | | Описание закрепления на местности | Средняя квадратическая погрешность определения координат характерных точек границы части земельного участка, м |
| | X | Y | | |
| 1 | 2 | 3 | 4 | 5 |
| 193 | 736532.24 | 1299369.44 | данные отсутствуют | данные отсутствуют |
| 194 | 736532.23 | 1299369.39 | данные отсутствуют | данные отсутствуют |
| 194 | 736532.23 | 1299369.39 | данные отсутствуют | данные отсутствуют |
| 195 | 736532.24 | 1299369.35 | данные отсутствуют | данные отсутствуют |
| 195 | 736532.24 | 1299369.35 | данные отсутствуют | данные отсутствуют |
| 196 | 736533.2 | 1299367.33 | данные отсутствуют | данные отсутствуют |
| 196 | 736533.2 | 1299367.33 | данные отсутствуют | данные отсутствуют |
| 197 | 736533.21 | 1299367.32 | данные отсутствуют | данные отсутствуют |
| 197 | 736533.21 | 1299367.32 | данные отсутствуют | данные отсутствуют |
| 198 | 736533.24 | 1299367.28 | данные отсутствуют | данные отсутствуют |
| 198 | 736533.24 | 1299367.28 | данные отсутствуют | данные отсутствуют |
| 199 | 736533.29 | 1299367.27 | данные отсутствуют | данные отсутствуют |
| 199 | 736533.29 | 1299367.27 | данные отсутствуют | данные отсутствуют |
| 200 | 736533.33 | 1299367.28 | данные отсутствуют | данные отсутствуют |
| 200 | 736533.33 | 1299367.28 | данные отсутствуют | данные отсутствуют |
| 201 | 736535.35 | 1299368.23 | данные отсутствуют | данные отсутствуют |
| 201 | 736535.35 | 1299368.23 | данные отсутствуют | данные отсутствуют |
| Государственный регистратор | | | | ФГИС ЕГРН |
| полное наименование должности | | | подпись | инициалы, фамилия |

М.П.

| Земельный участок | | | | |
|---------------------------------|---------------|---|--|--|
| (вид объекта недвижимости) | | | | |
| Лист № _____ Раздела 4.2 | | Всего листов раздела 4.2 : _____ | | Всего разделов: _____ |
| 30.09.2021 № 99/2021/420827280 | | | | |
| Кадастровый номер: | | | 02:22:000000:239 (единое землепользование) | |
| Номер точки | Координаты, м | | Описание закрепления на местности | Средняя квадратическая погрешность определения координат характерных точек границы части земельного участка, м |
| | X | Y | | |
| 1 | 2 | 3 | 4 | 5 |
| 202 | 736535.36 | 1299368.23 | данные отсутствуют | данные отсутствуют |
| 202 | 736535.36 | 1299368.23 | данные отсутствуют | данные отсутствуют |
| 203 | 736535.39 | 1299368.27 | данные отсутствуют | данные отсутствуют |
| 203 | 736535.39 | 1299368.27 | данные отсутствуют | данные отсутствуют |
| 204 | 736535.41 | 1299368.32 | данные отсутствуют | данные отсутствуют |
| 204 | 736535.41 | 1299368.32 | данные отсутствуют | данные отсутствуют |
| 205 | 736535.4 | 1299368.36 | данные отсутствуют | данные отсутствуют |
| 205 | 736535.4 | 1299368.36 | данные отсутствуют | данные отсутствуют |
| 206 | 736534.44 | 1299370.38 | данные отсутствуют | данные отсутствуют |
| 206 | 736534.44 | 1299370.38 | данные отсутствуют | данные отсутствуют |
| 207 | 736534.44 | 1299370.39 | данные отсутствуют | данные отсутствуют |
| 207 | 736534.44 | 1299370.39 | данные отсутствуют | данные отсутствуют |
| 208 | 736534.4 | 1299370.43 | данные отсутствуют | данные отсутствуют |
| 208 | 736534.4 | 1299370.43 | данные отсутствуют | данные отсутствуют |
| 429 | 734461.41 | 1299396.93 | данные отсутствуют | данные отсутствуют |
| 481 | 733904.63 | 1299072.34 | данные отсутствуют | данные отсутствуют |
| 544 | 734542.35 | 1299451.16 | данные отсутствуют | данные отсутствуют |
| Государственный регистратор | | | | ФГИС ЕГРН |
| полное наименование должности | | | подпись | инициалы, фамилия |

М.П.

Раздел 4.2

Выписка из Единого государственного реестра недвижимости об объекте недвижимости
Сведения о частях земельного участка

| Земельный участок | | | | |
|---------------------------------|---------------|---|--|--|
| (вид объекта недвижимости) | | | | |
| Лист № _____ Раздела 4.2 | | Всего листов раздела 4.2 : _____ | | Всего разделов: _____ |
| 30.09.2021 № 99/2021/420827280 | | | | |
| Кадастровый номер: | | | 02:22:000000:239 (единое землепользование) | |
| Номер точки | Координаты, м | | Описание закрепления на местности | Средняя квадратическая погрешность определения координат характерных точек границы части земельного участка, м |
| | X | Y | | |
| 1 | 2 | 3 | 4 | 5 |
| 545 | 734542.3 | 1299451.15 | данные отсутствуют | данные отсутствуют |
| 546 | 734540.39 | 1299449.98 | данные отсутствуют | данные отсутствуют |
| 547 | 734540.35 | 1299449.94 | данные отсутствуют | данные отсутствуют |
| 548 | 734540.34 | 1299449.89 | данные отсутствуют | данные отсутствуют |
| 549 | 734540.35 | 1299449.84 | данные отсутствуют | данные отсутствуют |
| 550 | 734541.53 | 1299447.93 | данные отсутствуют | данные отсутствуют |
| 551 | 734541.56 | 1299447.89 | данные отсутствуют | данные отсутствуют |
| 552 | 734541.61 | 1299447.88 | данные отсутствуют | данные отсутствуют |
| 553 | 734541.66 | 1299447.89 | данные отсутствуют | данные отсутствуют |
| 554 | 734543.57 | 1299449.06 | данные отсутствуют | данные отсутствуют |
| 555 | 734543.61 | 1299449.1 | данные отсутствуют | данные отсутствуют |
| 556 | 734543.62 | 1299449.15 | данные отсутствуют | данные отсутствуют |
| 557 | 734543.61 | 1299449.2 | данные отсутствуют | данные отсутствуют |
| 558 | 734542.44 | 1299451.11 | данные отсутствуют | данные отсутствуют |
| 559 | 734542.4 | 1299451.15 | данные отсутствуют | данные отсутствуют |
| 563 | 733269.55 | 1298215.99 | данные отсутствуют | данные отсутствуют |
| 564 | 733269.54 | 1298215.98 | данные отсутствуют | данные отсутствуют |
| Государственный регистратор | | | | ФГИС ЕГРН |
| полное наименование должности | | | подпись | инициалы, фамилия |

М.П.

Выписка из Единого государственного реестра недвижимости об объекте недвижимости
Сведения о частях земельного участка

| Земельный участок | | | | |
|---------------------------------|---------------|--|-----------------------------------|--|
| (вид объекта недвижимости) | | | | |
| Лист № _____ Раздела 4.2 | | Всего листов раздела 4.2 : _____ | | Всего разделов: _____ |
| 30.09.2021 № 99/2021/420827280 | | | | |
| Кадастровый номер: | | 02:22:000000:239 (единое землепользование) | | |
| Номер точки | Координаты, м | | Описание закрепления на местности | Средняя квадратическая погрешность определения координат характерных точек границы части земельного участка, м |
| | X | Y | | |
| 1 | 2 | 3 | 4 | 5 |
| 565 | 733269.53 | 1298215.93 | данные отсутствуют | данные отсутствуют |
| 566 | 733269.54 | 1298215.88 | данные отсутствуют | данные отсутствуют |
| 567 | 733269.57 | 1298215.85 | данные отсутствуют | данные отсутствуют |
| 568 | 733271.36 | 1298214.52 | данные отсутствуют | данные отсутствуют |
| 569 | 733271.37 | 1298214.51 | данные отсутствуют | данные отсутствуют |
| 570 | 733271.42 | 1298214.5 | данные отсутствуют | данные отсутствуют |
| 571 | 733271.47 | 1298214.51 | данные отсутствуют | данные отсутствуют |
| 572 | 733271.5 | 1298214.54 | данные отсутствуют | данные отсутствуют |
| 573 | 733272.83 | 1298216.34 | данные отсутствуют | данные отсутствуют |
| 574 | 733272.84 | 1298216.35 | данные отсутствуют | данные отсутствуют |
| 575 | 733272.85 | 1298216.4 | данные отсутствуют | данные отсутствуют |
| 576 | 733272.84 | 1298216.45 | данные отсутствуют | данные отсутствуют |
| 577 | 733272.81 | 1298216.48 | данные отсутствуют | данные отсутствуют |
| 580 | 734277.35 | 1299286.72 | данные отсутствуют | данные отсутствуют |
| 581 | 734277.3 | 1299286.71 | данные отсутствуют | данные отсутствуют |
| 582 | 734277.3 | 1299286.7 | данные отсутствуют | данные отсутствуют |
| 583 | 734275.4 | 1299285.52 | данные отсутствуют | данные отсутствуют |
| Государственный регистратор | | | | ФГИС ЕГРН |
| полное наименование должности | | | подпись | инициалы, фамилия |

М.П.

Выписка из Единого государственного реестра недвижимости об объекте недвижимости
Сведения о частях земельного участка

| Земельный участок | | | | |
|---------------------------------|---------------|--|-----------------------------------|--|
| (вид объекта недвижимости) | | | | |
| Лист № _____ Раздела 4.2 | | Всего листов раздела 4.2 : _____ | | Всего разделов: _____ |
| 30.09.2021 № 99/2021/420827280 | | | | |
| Кадастровый номер: | | 02:22:000000:239 (единое землепользование) | | |
| Номер точки | Координаты, м | | Описание закрепления на местности | Средняя квадратическая погрешность определения координат характерных точек границы части земельного участка, м |
| | X | Y | | |
| 1 | 2 | 3 | 4 | 5 |
| 584 | 734275.36 | 1299285.49 | данные отсутствуют | данные отсутствуют |
| 585 | 734275.35 | 1299285.44 | данные отсутствуют | данные отсутствуют |
| 586 | 734275.36 | 1299285.39 | данные отсутствуют | данные отсутствуют |
| 587 | 734276.55 | 1299283.49 | данные отсутствуют | данные отсутствуют |
| 588 | 734276.58 | 1299283.45 | данные отсутствуют | данные отсутствуют |
| 589 | 734276.63 | 1299283.44 | данные отсутствуют | данные отсутствуют |
| 590 | 734276.68 | 1299283.45 | данные отсутствуют | данные отсутствуют |
| 591 | 734276.68 | 1299283.46 | данные отсутствуют | данные отсутствуют |
| 592 | 734278.58 | 1299284.64 | данные отсутствуют | данные отсутствуют |
| 593 | 734278.62 | 1299284.67 | данные отсутствуют | данные отсутствуют |
| 594 | 734278.63 | 1299284.72 | данные отсутствуют | данные отсутствуют |
| 595 | 734278.62 | 1299284.77 | данные отсутствуют | данные отсутствуют |
| 596 | 734277.44 | 1299286.67 | данные отсутствуют | данные отсутствуют |
| 597 | 734277.4 | 1299286.71 | данные отсутствуют | данные отсутствуют |
| 598 | 733346.28 | 1298319.58 | данные отсутствуют | данные отсутствуют |
| 599 | 733346.23 | 1298319.57 | данные отсутствуют | данные отсутствуют |
| 600 | 733346.2 | 1298319.54 | данные отсутствуют | данные отсутствуют |
| Государственный регистратор | | | | ФГИС ЕГРН |
| полное наименование должности | | | подпись | инициалы, фамилия |

М.П.

| Земельный участок | | | | |
|--------------------------------|---------------|---------------------------------------|--|--|
| (вид объекта недвижимости) | | | | |
| Лист № ___ Раздела 4.2 | | Всего листов раздела 4.2 : ___ | | Всего разделов: ___ |
| 30.09.2021 № 99/2021/420827280 | | | | |
| Кадастровый номер: | | | 02:22:000000:239 (единое землепользование) | |
| Номер точки | Координаты, м | | Описание закрепления на местности | Средняя квадратическая погрешность определения координат характерных точек границы части земельного участка, м |
| | X | Y | | |
| 1 | 2 | 3 | 4 | 5 |
| 601 | 733344.87 | 1298317.75 | данные отсутствуют | данные отсутствуют |
| 602 | 733344.87 | 1298317.74 | данные отсутствуют | данные отсутствуют |
| 603 | 733344.85 | 1298317.69 | данные отсутствуют | данные отсутствуют |
| 604 | 733344.87 | 1298317.64 | данные отсутствуют | данные отсутствуют |
| 605 | 733344.89 | 1298317.61 | данные отсутствуют | данные отсутствуют |
| 606 | 733346.68 | 1298316.27 | данные отсутствуют | данные отсутствуют |
| 607 | 733346.69 | 1298316.26 | данные отсутствуют | данные отсутствуют |
| 608 | 733346.74 | 1298316.25 | данные отсутствуют | данные отсутствуют |
| 609 | 733346.79 | 1298316.26 | данные отсутствуют | данные отсутствуют |
| 610 | 733346.82 | 1298316.29 | данные отсутствуют | данные отсутствуют |
| 611 | 733348.16 | 1298318.09 | данные отсутствуют | данные отсутствуют |
| 612 | 733348.17 | 1298318.1 | данные отсутствуют | данные отсутствуют |
| 613 | 733348.18 | 1298318.15 | данные отсутствуют | данные отсутствуют |
| 614 | 733348.17 | 1298318.2 | данные отсутствуют | данные отсутствуют |
| 615 | 733348.14 | 1298318.23 | данные отсутствуют | данные отсутствуют |
| 616 | 733346.34 | 1298319.56 | данные отсутствуют | данные отсутствуют |
| 617 | 733346.33 | 1298319.57 | данные отсутствуют | данные отсутствуют |
| Государственный регистратор | | | ФГИС ЕГРН | |
| полное наименование должности | | | подпись | |
| | | | инициалы, фамилия | |

М.П.

| Земельный участок | | | | |
|--------------------------------|---------------|---------------------------------------|--|--|
| (вид объекта недвижимости) | | | | |
| Лист № ___ Раздела 4.2 | | Всего листов раздела 4.2 : ___ | | Всего разделов: ___ |
| 30.09.2021 № 99/2021/420827280 | | | | |
| Кадастровый номер: | | | 02:22:000000:239 (единое землепользование) | |
| Номер точки | Координаты, м | | Описание закрепления на местности | Средняя квадратическая погрешность определения координат характерных точек границы части земельного участка, м |
| | X | Y | | |
| 1 | 2 | 3 | 4 | 5 |
| 618 | 734141.47 | 1299202.88 | данные отсутствуют | данные отсутствуют |
| 619 | 734141.42 | 1299202.87 | данные отсутствуют | данные отсутствуют |
| 624 | 734140.66 | 1299199.66 | данные отсутствуют | данные отсутствуют |
| 625 | 734140.7 | 1299199.62 | данные отсутствуют | данные отсутствуют |
| 626 | 734140.75 | 1299199.61 | данные отсутствуют | данные отсутствуют |
| 627 | 734140.8 | 1299199.62 | данные отсутствуют | данные отсутствуют |
| 628 | 734142.7 | 1299200.79 | данные отсутствуют | данные отсутствуют |
| 629 | 734142.74 | 1299200.83 | данные отсутствуют | данные отсутствуют |
| 630 | 734142.75 | 1299200.88 | данные отсутствуют | данные отсутствуют |
| 631 | 734142.74 | 1299200.93 | данные отсутствуют | данные отсутствуют |
| 632 | 734141.56 | 1299202.83 | данные отсутствуют | данные отсутствуют |
| 633 | 734141.52 | 1299202.87 | данные отсутствуют | данные отсутствуют |
| 634 | 734013.29 | 1299125.4 | данные отсутствуют | данные отсутствуют |
| 635 | 734013.24 | 1299125.39 | данные отсутствуют | данные отсутствуют |
| 636 | 734011.32 | 1299124.24 | данные отсутствуют | данные отсутствуют |
| 637 | 734011.29 | 1299124.2 | данные отсутствуют | данные отсутствуют |
| 638 | 734011.27 | 1299124.15 | данные отсутствуют | данные отсутствуют |
| Государственный регистратор | | | ФГИС ЕГРН | |
| полное наименование должности | | | подпись | |
| | | | инициалы, фамилия | |

М.П.

| Земельный участок | | | | |
|---------------------------------|---------------|---|--|--|
| (вид объекта недвижимости) | | | | |
| Лист № _____ Раздела 4.2 | | Всего листов раздела 4.2 : _____ | | Всего разделов: _____ |
| 30.09.2021 № 99/2021/420827280 | | | | |
| Кадастровый номер: | | | 02:22:000000:239 (единое землепользование) | |
| Номер точки | Координаты, м | | Описание закрепления на местности | Средняя квадратическая погрешность определения координат характерных точек границы части земельного участка, м |
| | X | Y | | |
| 1 | 2 | 3 | 4 | 5 |
| 639 | 734011.29 | 1299124.1 | данные отсутствуют | данные отсутствуют |
| 640 | 734012.44 | 1299122.18 | данные отсутствуют | данные отсутствуют |
| 641 | 734012.48 | 1299122.14 | данные отсутствуют | данные отсутствуют |
| 642 | 734012.53 | 1299122.13 | данные отсутствуют | данные отсутствуют |
| 643 | 734012.58 | 1299122.14 | данные отсутствуют | данные отсутствуют |
| 644 | 734014.49 | 1299123.3 | данные отсутствуют | данные отсутствуют |
| 645 | 734014.53 | 1299123.34 | данные отсутствуют | данные отсутствуют |
| 646 | 734014.54 | 1299123.39 | данные отсутствуют | данные отсутствуют |
| 647 | 734014.53 | 1299123.44 | данные отсутствуют | данные отсутствуют |
| 648 | 734013.38 | 1299125.35 | данные отсутствуют | данные отсутствуют |
| 649 | 734013.34 | 1299125.39 | данные отсутствуют | данные отсутствуют |
| 651 | 740244.58 | 1298876.39 | данные отсутствуют | данные отсутствуют |
| 651 | 740244.58 | 1298876.39 | данные отсутствуют | данные отсутствуют |
| 652 | 740254.71 | 1298887.38 | данные отсутствуют | данные отсутствуют |
| 652 | 740254.71 | 1298887.38 | данные отсутствуют | данные отсутствуют |
| 653 | 740356.09 | 1298999.25 | данные отсутствуют | данные отсутствуют |
| 653 | 740356.09 | 1298999.25 | данные отсутствуют | данные отсутствуют |
| Государственный регистратор | | | | ФГИС ЕГРН |
| полное наименование должности | | | подпись | инициалы, фамилия |

М.П.

| Земельный участок | | | | |
|---------------------------------|---------------|---|--|--|
| (вид объекта недвижимости) | | | | |
| Лист № _____ Раздела 4.2 | | Всего листов раздела 4.2 : _____ | | Всего разделов: _____ |
| 30.09.2021 № 99/2021/420827280 | | | | |
| Кадастровый номер: | | | 02:22:000000:239 (единое землепользование) | |
| Номер точки | Координаты, м | | Описание закрепления на местности | Средняя квадратическая погрешность определения координат характерных точек границы части земельного участка, м |
| | X | Y | | |
| 1 | 2 | 3 | 4 | 5 |
| 654 | 740440.5 | 1299088.44 | данные отсутствуют | данные отсутствуют |
| 654 | 740440.5 | 1299088.44 | данные отсутствуют | данные отсутствуют |
| 655 | 740567.21 | 1299226.77 | данные отсутствуют | данные отсутствуют |
| 655 | 740567.21 | 1299226.77 | данные отсутствуют | данные отсутствуют |
| 656 | 740666.79 | 1299331.9 | данные отсутствуют | данные отсутствуют |
| 657 | 740790.83 | 1299470.42 | данные отсутствуют | данные отсутствуют |
| 657 | 740790.83 | 1299470.42 | данные отсутствуют | данные отсутствуют |
| 658 | 740886.23 | 1299582.32 | данные отсутствуют | данные отсутствуют |
| 658 | 740886.23 | 1299582.32 | данные отсутствуют | данные отсутствуют |
| 659 | 740884.88 | 1299582.18 | данные отсутствуют | данные отсутствуют |
| 659 | 740884.88 | 1299582.18 | данные отсутствуют | данные отсутствуют |
| 660 | 740884.87 | 1299582.18 | данные отсутствуют | данные отсутствуют |
| 660 | 740884.87 | 1299582.18 | данные отсутствуют | данные отсутствуют |
| 661 | 740884.82 | 1299582.19 | данные отсутствуют | данные отсутствуют |
| 661 | 740884.82 | 1299582.19 | данные отсутствуют | данные отсутствуют |
| 662 | 740884.78 | 1299582.23 | данные отсутствуют | данные отсутствуют |
| 662 | 740884.78 | 1299582.23 | данные отсутствуют | данные отсутствуют |
| Государственный регистратор | | | | ФГИС ЕГРН |
| полное наименование должности | | | подпись | инициалы, фамилия |

М.П.

| Земельный участок | | | | |
|--------------------------------|---------------|--------------------------------------|--|--|
| (вид объекта недвижимости) | | | | |
| Лист № __ Раздела <u>4.2</u> | | Всего листов раздела <u>4.2</u> : __ | | Всего разделов: __ |
| 30.09.2021 № 99/2021/420827280 | | | | |
| Кадастровый номер: | | | 02:22:000000:239 (единое землепользование) | |
| Номер точки | Координаты, м | | Описание закрепления на местности | Средняя квадратическая погрешность определения координат характерных точек границы части земельного участка, м |
| | X | Y | | |
| 1 | 2 | 3 | 4 | 5 |
| 663 | 740884.77 | 1299582.27 | данные отсутствуют | данные отсутствуют |
| 663 | 740884.77 | 1299582.27 | данные отсутствуют | данные отсутствуют |
| 664 | 740883.9 | 1299590.47 | данные отсутствуют | данные отсутствуют |
| 665 | 740883.37 | 1299591.13 | данные отсутствуют | данные отсутствуют |
| 665 | 740883.37 | 1299591.13 | данные отсутствуют | данные отсутствуют |
| 666 | 740877.6 | 1299596.58 | данные отсутствуют | данные отсутствуют |
| 666 | 740877.6 | 1299596.58 | данные отсутствуют | данные отсутствуют |
| 667 | 740877.58 | 1299596.6 | данные отсутствуют | данные отсутствуют |
| 667 | 740877.58 | 1299596.6 | данные отсутствуют | данные отсутствуют |
| 668 | 740877.57 | 1299596.65 | данные отсутствуют | данные отсутствуют |
| 668 | 740877.57 | 1299596.65 | данные отсутствуют | данные отсутствуют |
| 669 | 740877.58 | 1299596.7 | данные отсутствуют | данные отсутствуют |
| 669 | 740877.58 | 1299596.7 | данные отсутствуют | данные отсутствуют |
| 670 | 740877.6 | 1299596.72 | данные отсутствуют | данные отсутствуют |
| 670 | 740877.6 | 1299596.72 | данные отсутствуют | данные отсутствуют |
| 671 | 740878.97 | 1299598.17 | данные отсутствуют | данные отсутствуют |
| 671 | 740878.97 | 1299598.17 | данные отсутствуют | данные отсутствуют |
| Государственный регистратор | | | | ФГИС ЕГРН |
| полное наименование должности | | | подпись | инициалы, фамилия |

М.П.

| Земельный участок | | | | |
|--------------------------------|---------------|--------------------------------------|--|--|
| (вид объекта недвижимости) | | | | |
| Лист № __ Раздела <u>4.2</u> | | Всего листов раздела <u>4.2</u> : __ | | Всего разделов: __ |
| 30.09.2021 № 99/2021/420827280 | | | | |
| Кадастровый номер: | | | 02:22:000000:239 (единое землепользование) | |
| Номер точки | Координаты, м | | Описание закрепления на местности | Средняя квадратическая погрешность определения координат характерных точек границы части земельного участка, м |
| | X | Y | | |
| 1 | 2 | 3 | 4 | 5 |
| 672 | 740878.99 | 1299598.19 | данные отсутствуют | данные отсутствуют |
| 672 | 740878.99 | 1299598.19 | данные отсутствуют | данные отсутствуют |
| 673 | 740879.04 | 1299598.2 | данные отсутствуют | данные отсутствуют |
| 673 | 740879.04 | 1299598.2 | данные отсутствуют | данные отсутствуют |
| 674 | 740879.09 | 1299598.19 | данные отсутствуют | данные отсутствуют |
| 674 | 740879.09 | 1299598.19 | данные отсутствуют | данные отсутствуют |
| 675 | 740879.11 | 1299598.17 | данные отсутствуют | данные отсутствуют |
| 675 | 740879.11 | 1299598.17 | данные отсутствуют | данные отсутствуют |
| 676 | 740884.93 | 1299592.82 | данные отсутствуют | данные отсутствуют |
| 676 | 740884.93 | 1299592.82 | данные отсутствуют | данные отсутствуют |
| 677 | 740885.41 | 1299592.39 | данные отсутствуют | данные отсутствуют |
| 677 | 740885.41 | 1299592.39 | данные отсутствуют | данные отсутствуют |
| 678 | 740893.35 | 1299593.94 | данные отсутствуют | данные отсутствуют |
| 678 | 740893.35 | 1299593.94 | данные отсутствуют | данные отсутствуют |
| 679 | 740893.37 | 1299593.94 | данные отсутствуют | данные отсутствуют |
| 679 | 740893.37 | 1299593.94 | данные отсутствуют | данные отсутствуют |
| 680 | 740893.42 | 1299593.93 | данные отсутствуют | данные отсутствуют |
| Государственный регистратор | | | | ФГИС ЕГРН |
| полное наименование должности | | | подпись | инициалы, фамилия |

М.П.

Выписка из Единого государственного реестра недвижимости об объекте недвижимости
Сведения о частях земельного участка

| Земельный участок | | | | |
|--------------------------------|---------------|--|-----------------------------------|--|
| (вид объекта недвижимости) | | | | |
| Лист № __ Раздела <u>4.2</u> | | Всего листов раздела <u>4.2</u> : __ | | Всего разделов: __ |
| 30.09.2021 № 99/2021/420827280 | | | | |
| Кадастровый номер: | | 02:22:000000:239 (единое землепользование) | | |
| Номер точки | Координаты, м | | Описание закрепления на местности | Средняя квадратическая погрешность определения координат характерных точек границы части земельного участка, м |
| | X | Y | | |
| 1 | 2 | 3 | 4 | 5 |
| 680 | 740893.42 | 1299593.93 | данные отсутствуют | данные отсутствуют |
| 681 | 740893.45 | 1299593.89 | данные отсутствуют | данные отсутствуют |
| 681 | 740893.45 | 1299593.89 | данные отсутствуют | данные отсутствуют |
| 682 | 740893.47 | 1299593.86 | данные отсутствуют | данные отсутствуют |
| 682 | 740893.47 | 1299593.86 | данные отсутствуют | данные отсутствуют |
| 683 | 740893.81 | 1299592.13 | данные отсутствуют | данные отсутствуют |
| 683 | 740893.81 | 1299592.13 | данные отсутствуют | данные отсутствуют |
| 684 | 740997.97 | 1299731.74 | данные отсутствуют | данные отсутствуют |
| 684 | 740997.97 | 1299731.74 | данные отсутствуют | данные отсутствуют |
| 685 | 741095.12 | 1299855.3 | данные отсутствуют | данные отсутствуют |
| 685 | 741095.12 | 1299855.3 | данные отсутствуют | данные отсутствуют |
| 686 | 741186.55 | 1299974.43 | данные отсутствуют | данные отсутствуют |
| 686 | 741186.55 | 1299974.43 | данные отсутствуют | данные отсутствуют |
| 687 | 741214.88 | 1300011.4 | данные отсутствуют | данные отсутствуют |
| 687 | 741214.88 | 1300011.4 | данные отсутствуют | данные отсутствуют |
| 688 | 741267.97 | 1300078.32 | данные отсутствуют | данные отсутствуют |
| 688 | 741267.97 | 1300078.32 | данные отсутствуют | данные отсутствуют |
| Государственный регистратор | | | | ФГИС ЕГРН |
| полное наименование должности | | | подпись | инициалы, фамилия |

М.П.

Выписка из Единого государственного реестра недвижимости об объекте недвижимости
Сведения о частях земельного участка

| Земельный участок | | | | |
|--------------------------------|---------------|--|-----------------------------------|--|
| (вид объекта недвижимости) | | | | |
| Лист № __ Раздела <u>4.2</u> | | Всего листов раздела <u>4.2</u> : __ | | Всего разделов: __ |
| 30.09.2021 № 99/2021/420827280 | | | | |
| Кадастровый номер: | | 02:22:000000:239 (единое землепользование) | | |
| Номер точки | Координаты, м | | Описание закрепления на местности | Средняя квадратическая погрешность определения координат характерных точек границы части земельного участка, м |
| | X | Y | | |
| 1 | 2 | 3 | 4 | 5 |
| 689 | 741298.84 | 1300114.99 | данные отсутствуют | данные отсутствуют |
| 689 | 741298.84 | 1300114.99 | данные отсутствуют | данные отсутствуют |
| 690 | 741352.54 | 1300179.72 | данные отсутствуют | данные отсутствуют |
| 690 | 741352.54 | 1300179.72 | данные отсутствуют | данные отсутствуют |
| 691 | 741359.55 | 1300187.73 | данные отсутствуют | данные отсутствуют |
| 692 | 741359.71 | 1300187.88 | данные отсутствуют | данные отсутствуют |
| 692 | 741359.71 | 1300187.88 | данные отсутствуют | данные отсутствуют |
| 693 | 741375.89 | 1300199.78 | данные отсутствуют | данные отсутствуют |
| 693 | 741375.89 | 1300199.78 | данные отсутствуют | данные отсутствуют |
| 694 | 741352.64 | 1300211.44 | данные отсутствуют | данные отсутствуют |
| 694 | 741352.64 | 1300211.44 | данные отсутствуют | данные отсутствуют |
| 694 | 741352.64 | 1300211.44 | данные отсутствуют | данные отсутствуют |
| 695 | 741218.1 | 1300043.72 | данные отсутствуют | данные отсутствуют |
| 695 | 741218.1 | 1300043.72 | данные отсутствуют | данные отсутствуют |
| 696 | 740951.21 | 1299701.09 | данные отсутствуют | данные отсутствуют |
| 696 | 740951.21 | 1299701.09 | данные отсутствуют | данные отсутствуют |
| 697 | 740742.02 | 1299445.03 | данные отсутствуют | данные отсутствуют |
| Государственный регистратор | | | | ФГИС ЕГРН |
| полное наименование должности | | | подпись | инициалы, фамилия |

М.П.

| Земельный участок | | | | |
|---------------------------------------|---------------|--------------------|---|--|
| (вид объекта недвижимости) | | | | |
| Лист № | | Раздела 4.2 | | Всего листов раздела 4.2 : ____ |
| | | | | Всего разделов: ____ |
| | | | | Всего листов выписки: ____ |
| 30.09.2021 № 99/2021/420827280 | | | | |
| Кадастровый номер: | | | 02:22:000000:239 (единое землепользование) | |
| Номер точки | Координаты, м | | Описание закрепления на местности | Средняя квадратическая погрешность определения координат характерных точек границы части земельного участка, м |
| | X | Y | | |
| 1 | 2 | 3 | 4 | 5 |
| 697 | 740742.02 | 1299445.03 | данные отсутствуют | данные отсутствуют |
| 698 | 740543.11 | 1299243.64 | данные отсутствуют | данные отсутствуют |
| 699 | 740044.06 | 1298704.6 | данные отсутствуют | данные отсутствуют |
| 702 | 740035.05 | 1298699.3 | данные отсутствуют | данные отсутствуют |
| 702 | 740035.05 | 1298699.3 | данные отсутствуют | данные отсутствуют |
| 703 | 740057.62 | 1298678.31 | данные отсутствуют | данные отсутствуют |
| 703 | 740057.62 | 1298678.31 | данные отсутствуют | данные отсутствуют |
| 704 | 741351.54 | 1300185.52 | данные отсутствуют | данные отсутствуют |
| 705 | 741352.94 | 1300186.95 | данные отсутствуют | данные отсутствуют |
| 705 | 741352.94 | 1300186.95 | данные отсутствуют | данные отсутствуют |
| 706 | 741347.11 | 1300192.65 | данные отсутствуют | данные отсутствуют |
| 706 | 741347.11 | 1300192.65 | данные отсутствуют | данные отсутствуют |
| 707 | 741346.95 | 1300192.88 | данные отсутствуют | данные отсутствуют |
| 707 | 741346.95 | 1300192.88 | данные отсутствуют | данные отсутствуют |
| 708 | 741347.66 | 1300199.23 | данные отсутствуют | данные отсутствуют |
| 708 | 741347.66 | 1300199.23 | данные отсутствуют | данные отсутствуют |
| 708 | 741347.66 | 1300199.23 | данные отсутствуют | данные отсутствуют |
| Государственный регистратор | | | | ФГИС ЕГРН |
| полное наименование должности | | | подпись | инициалы, фамилия |

М.П.

| Земельный участок | | | | |
|---------------------------------------|---------------|--------------------|---|--|
| (вид объекта недвижимости) | | | | |
| Лист № | | Раздела 4.2 | | Всего листов раздела 4.2 : ____ |
| | | | | Всего разделов: ____ |
| | | | | Всего листов выписки: ____ |
| 30.09.2021 № 99/2021/420827280 | | | | |
| Кадастровый номер: | | | 02:22:000000:239 (единое землепользование) | |
| Номер точки | Координаты, м | | Описание закрепления на местности | Средняя квадратическая погрешность определения координат характерных точек границы части земельного участка, м |
| | X | Y | | |
| 1 | 2 | 3 | 4 | 5 |
| 709 | 741347.77 | 1300200.27 | данные отсутствуют | данные отсутствуют |
| 709 | 741347.77 | 1300200.27 | данные отсутствуют | данные отсутствуют |
| 709 | 741347.77 | 1300200.27 | данные отсутствуют | данные отсутствуют |
| 710 | 741345.78 | 1300200.49 | данные отсутствуют | данные отсутствуют |
| 710 | 741345.78 | 1300200.49 | данные отсутствуют | данные отсутствуют |
| 710 | 741345.78 | 1300200.49 | данные отсутствуют | данные отсутствуют |
| 711 | 741345.74 | 1300200.12 | данные отсутствуют | данные отсутствуют |
| 711 | 741345.74 | 1300200.12 | данные отсутствуют | данные отсутствуют |
| 711 | 741345.74 | 1300200.12 | данные отсутствуют | данные отсутствуют |
| 713 | 741338.02 | 1300192.98 | данные отсутствуют | данные отсутствуют |
| 713 | 741338.02 | 1300192.98 | данные отсутствуют | данные отсутствуют |
| 714 | 741338.13 | 1300190.99 | данные отсутствуют | данные отсутствуют |
| 714 | 741338.13 | 1300190.99 | данные отсутствуют | данные отсутствуют |
| 715 | 741345.26 | 1300191.4 | данные отсутствуют | данные отсутствуют |
| 715 | 741345.26 | 1300191.4 | данные отсутствуют | данные отсутствуют |
| 716 | 741345.87 | 1300191.06 | данные отсутствуют | данные отсутствуют |
| 716 | 741345.87 | 1300191.06 | данные отсутствуют | данные отсутствуют |
| Государственный регистратор | | | | ФГИС ЕГРН |
| полное наименование должности | | | подпись | инициалы, фамилия |

М.П.

Выписка из Единого государственного реестра недвижимости об объекте недвижимости
Сведения о частях земельного участка

| Земельный участок | | | | |
|--------------------------------|---------------|--|-----------------------------------|--|
| (вид объекта недвижимости) | | | | |
| Лист № __ Раздела 4.2 | | Всего листов раздела 4.2 : __ | | Всего разделов: __ |
| 30.09.2021 № 99/2021/420827280 | | | | |
| Кадастровый номер: | | 02:22:000000:239 (единое землепользование) | | |
| Номер точки | Координаты, м | | Описание закрепления на местности | Средняя квадратическая погрешность определения координат характерных точек границы части земельного участка, м |
| | X | Y | | |
| 1 | 2 | 3 | 4 | 5 |
| 717 | 740137.61 | 1298784.18 | данные отсутствуют | данные отсутствуют |
| 717 | 740137.61 | 1298784.18 | данные отсутствуют | данные отсутствуют |
| 718 | 740137.56 | 1298784.17 | данные отсутствуют | данные отсутствуют |
| 718 | 740137.56 | 1298784.17 | данные отсутствуют | данные отсутствуют |
| 719 | 740137.54 | 1298784.15 | данные отсутствуют | данные отсутствуют |
| 719 | 740137.54 | 1298784.15 | данные отсутствуют | данные отсутствуют |
| 720 | 740136.02 | 1298782.51 | данные отсутствуют | данные отсутствуют |
| 720 | 740136.02 | 1298782.51 | данные отсутствуют | данные отсутствуют |
| 722 | 740135.99 | 1298782.44 | данные отсутствуют | данные отсутствуют |
| 722 | 740135.99 | 1298782.44 | данные отсутствуют | данные отсутствуют |
| 724 | 740136.02 | 1298782.37 | данные отсутствуют | данные отсутствуют |
| 724 | 740136.02 | 1298782.37 | данные отсутствуют | данные отсутствуют |
| 725 | 740137.65 | 1298780.85 | данные отсутствуют | данные отсутствуют |
| 725 | 740137.65 | 1298780.85 | данные отсутствуют | данные отсутствуют |
| 726 | 740137.67 | 1298780.83 | данные отсутствуют | данные отсутствуют |
| 726 | 740137.67 | 1298780.83 | данные отсутствуют | данные отсутствуют |
| 727 | 740137.72 | 1298780.82 | данные отсутствуют | данные отсутствуют |
| Государственный регистратор | | | | ФГИС ЕГРН |
| полное наименование должности | | | подпись | инициалы, фамилия |

М.П.

Выписка из Единого государственного реестра недвижимости об объекте недвижимости
Сведения о частях земельного участка

| Земельный участок | | | | |
|--------------------------------|---------------|--|-----------------------------------|--|
| (вид объекта недвижимости) | | | | |
| Лист № __ Раздела 4.2 | | Всего листов раздела 4.2 : __ | | Всего разделов: __ |
| 30.09.2021 № 99/2021/420827280 | | | | |
| Кадастровый номер: | | 02:22:000000:239 (единое землепользование) | | |
| Номер точки | Координаты, м | | Описание закрепления на местности | Средняя квадратическая погрешность определения координат характерных точек границы части земельного участка, м |
| | X | Y | | |
| 1 | 2 | 3 | 4 | 5 |
| 727 | 740137.72 | 1298780.82 | данные отсутствуют | данные отсутствуют |
| 728 | 740137.77 | 1298780.83 | данные отсутствуют | данные отсутствуют |
| 728 | 740137.77 | 1298780.83 | данные отсутствуют | данные отсутствуют |
| 729 | 740137.8 | 1298780.85 | данные отсутствуют | данные отсутствуют |
| 729 | 740137.8 | 1298780.85 | данные отсутствуют | данные отсутствуют |
| 730 | 740139.32 | 1298782.48 | данные отсутствуют | данные отсутствуют |
| 730 | 740139.32 | 1298782.48 | данные отсутствуют | данные отсутствуют |
| 731 | 740139.34 | 1298782.5 | данные отсутствуют | данные отсутствуют |
| 731 | 740139.34 | 1298782.5 | данные отсутствуют | данные отсутствуют |
| 732 | 740139.35 | 1298782.55 | данные отсутствуют | данные отсутствуют |
| 732 | 740139.35 | 1298782.55 | данные отсутствуют | данные отсутствуют |
| 733 | 740139.34 | 1298782.6 | данные отсутствуют | данные отсутствуют |
| 733 | 740139.34 | 1298782.6 | данные отсутствуют | данные отсутствуют |
| 734 | 740139.32 | 1298782.62 | данные отсутствуют | данные отсутствуют |
| 734 | 740139.32 | 1298782.62 | данные отсутствуют | данные отсутствуют |
| 735 | 740137.68 | 1298784.15 | данные отсутствуют | данные отсутствуют |
| 735 | 740137.68 | 1298784.15 | данные отсутствуют | данные отсутствуют |
| Государственный регистратор | | | | ФГИС ЕГРН |
| полное наименование должности | | | подпись | инициалы, фамилия |

М.П.

| Земельный участок | | | | |
|---------------------------------|---------------|---|--|--|
| (вид объекта недвижимости) | | | | |
| Лист № _____ Раздела 4.2 | | Всего листов раздела 4.2 : _____ | | Всего разделов: _____ |
| 30.09.2021 № 99/2021/420827280 | | | | |
| Кадастровый номер: | | | 02:22:000000:239 (единое землепользование) | |
| Номер точки | Координаты, м | | Описание закрепления на местности | Средняя квадратическая погрешность определения координат характерных точек границы части земельного участка, м |
| | X | Y | | |
| 1 | 2 | 3 | 4 | 5 |
| 736 | 740137.66 | 1298784.17 | данные отсутствуют | данные отсутствуют |
| 736 | 740137.66 | 1298784.17 | данные отсутствуют | данные отсутствуют |
| 737 | 741260.95 | 1300095.28 | данные отсутствуют | данные отсутствуют |
| 737 | 741260.95 | 1300095.28 | данные отсутствуют | данные отсутствуют |
| 738 | 741260.9 | 1300095.27 | данные отсутствуют | данные отсутствуют |
| 738 | 741260.9 | 1300095.27 | данные отсутствуют | данные отсутствуют |
| 739 | 741260.87 | 1300095.24 | данные отсутствуют | данные отсутствуют |
| 739 | 741260.87 | 1300095.24 | данные отсутствуют | данные отсутствуют |
| 740 | 741259.5 | 1300093.47 | данные отсутствуют | данные отсутствуют |
| 740 | 741259.5 | 1300093.47 | данные отсутствуют | данные отсутствуют |
| 741 | 741259.49 | 1300093.46 | данные отсутствуют | данные отсутствуют |
| 741 | 741259.49 | 1300093.46 | данные отсутствуют | данные отсутствуют |
| 742 | 741259.48 | 1300093.41 | данные отсутствуют | данные отсутствуют |
| 742 | 741259.48 | 1300093.41 | данные отсутствуют | данные отсутствуют |
| 743 | 741259.49 | 1300093.36 | данные отсутствуют | данные отсутствуют |
| 743 | 741259.49 | 1300093.36 | данные отсутствуют | данные отсутствуют |
| 744 | 741259.52 | 1300093.33 | данные отсутствуют | данные отсутствуют |
| Государственный регистратор | | | ФГИС ЕГРН | |
| полное наименование должности | | | подпись | |
| | | | инициалы, фамилия | |

М.П.

Раздел 4.2

Выписка из Единого государственного реестра недвижимости об объекте недвижимости
Сведения о частях земельного участка

| Земельный участок | | | | |
|---------------------------------|---------------|---|--|--|
| (вид объекта недвижимости) | | | | |
| Лист № _____ Раздела 4.2 | | Всего листов раздела 4.2 : _____ | | Всего разделов: _____ |
| 30.09.2021 № 99/2021/420827280 | | | | |
| Кадастровый номер: | | | 02:22:000000:239 (единое землепользование) | |
| Номер точки | Координаты, м | | Описание закрепления на местности | Средняя квадратическая погрешность определения координат характерных точек границы части земельного участка, м |
| | X | Y | | |
| 1 | 2 | 3 | 4 | 5 |
| 744 | 741259.52 | 1300093.33 | данные отсутствуют | данные отсутствуют |
| 745 | 741261.29 | 1300091.96 | данные отсутствуют | данные отсутствуют |
| 745 | 741261.29 | 1300091.96 | данные отсутствуют | данные отсутствуют |
| 746 | 741261.3 | 1300091.95 | данные отсутствуют | данные отсутствуют |
| 746 | 741261.3 | 1300091.95 | данные отсутствуют | данные отсутствуют |
| 747 | 741261.35 | 1300091.94 | данные отсутствуют | данные отсутствуют |
| 747 | 741261.35 | 1300091.94 | данные отсутствуют | данные отсутствуют |
| 748 | 741261.4 | 1300091.95 | данные отсутствуют | данные отсутствуют |
| 748 | 741261.4 | 1300091.95 | данные отсутствуют | данные отсутствуют |
| 749 | 741261.43 | 1300091.98 | данные отсутствуют | данные отсутствуют |
| 749 | 741261.43 | 1300091.98 | данные отсутствуют | данные отсутствуют |
| 750 | 741262.8 | 1300093.75 | данные отсутствуют | данные отсутствуют |
| 750 | 741262.8 | 1300093.75 | данные отсутствуют | данные отсутствуют |
| 751 | 741262.8 | 1300093.76 | данные отсутствуют | данные отсутствуют |
| 751 | 741262.8 | 1300093.76 | данные отсутствуют | данные отсутствуют |
| 752 | 741262.82 | 1300093.81 | данные отсутствуют | данные отсутствуют |
| 752 | 741262.82 | 1300093.81 | данные отсутствуют | данные отсутствуют |
| Государственный регистратор | | | ФГИС ЕГРН | |
| полное наименование должности | | | подпись | |
| | | | инициалы, фамилия | |

М.П.

Выписка из Единого государственного реестра недвижимости об объекте недвижимости
Сведения о частях земельного участка

| Земельный участок | | | | |
|---------------------------------|---------------|--|-----------------------------------|--|
| (вид объекта недвижимости) | | | | |
| Лист № _____ Раздела 4.2 | | Всего листов раздела 4.2 : _____ | | Всего разделов: _____ |
| 30.09.2021 № 99/2021/420827280 | | | | |
| Кадастровый номер: | | 02:22:000000:239 (единое землепользование) | | |
| Номер точки | Координаты, м | | Описание закрепления на местности | Средняя квадратическая погрешность определения координат характерных точек границы части земельного участка, м |
| | X | Y | | |
| 1 | 2 | 3 | 4 | 5 |
| 753 | 741262.8 | 1300093.86 | данные отсутствуют | данные отсутствуют |
| 753 | 741262.8 | 1300093.86 | данные отсутствуют | данные отсутствуют |
| 754 | 741262.78 | 1300093.89 | данные отсутствуют | данные отсутствуют |
| 754 | 741262.78 | 1300093.89 | данные отсутствуют | данные отсутствуют |
| 755 | 741261.01 | 1300095.26 | данные отсутствуют | данные отсутствуют |
| 755 | 741261.01 | 1300095.26 | данные отсутствуют | данные отсутствуют |
| 757 | 740242.7 | 1298896.82 | данные отсутствуют | данные отсутствуют |
| 757 | 740242.7 | 1298896.82 | данные отсутствуют | данные отсутствуют |
| 758 | 740242.65 | 1298896.81 | данные отсутствуют | данные отсутствуют |
| 758 | 740242.65 | 1298896.81 | данные отсутствуют | данные отсутствуют |
| 759 | 740242.63 | 1298896.79 | данные отсутствуют | данные отсутствуют |
| 759 | 740242.63 | 1298896.79 | данные отсутствуют | данные отсутствуют |
| 760 | 740241.12 | 1298895.14 | данные отсутствуют | данные отсутствуют |
| 760 | 740241.12 | 1298895.14 | данные отсутствуют | данные отсутствуют |
| 761 | 740241.1 | 1298895.12 | данные отсутствуют | данные отсутствуют |
| 761 | 740241.1 | 1298895.12 | данные отсутствуют | данные отсутствуют |
| 762 | 740241.09 | 1298895.07 | данные отсутствуют | данные отсутствуют |
| Государственный регистратор | | | | ФГИС ЕГРН |
| полное наименование должности | | | подпись | инициалы, фамилия |

М.П.

Выписка из Единого государственного реестра недвижимости об объекте недвижимости
Сведения о частях земельного участка

| Земельный участок | | | | |
|---------------------------------|---------------|--|-----------------------------------|--|
| (вид объекта недвижимости) | | | | |
| Лист № _____ Раздела 4.2 | | Всего листов раздела 4.2 : _____ | | Всего разделов: _____ |
| 30.09.2021 № 99/2021/420827280 | | | | |
| Кадастровый номер: | | 02:22:000000:239 (единое землепользование) | | |
| Номер точки | Координаты, м | | Описание закрепления на местности | Средняя квадратическая погрешность определения координат характерных точек границы части земельного участка, м |
| | X | Y | | |
| 1 | 2 | 3 | 4 | 5 |
| 762 | 740241.09 | 1298895.07 | данные отсутствуют | данные отсутствуют |
| 763 | 740241.1 | 1298895.02 | данные отсутствуют | данные отсутствуют |
| 763 | 740241.1 | 1298895.02 | данные отсутствуют | данные отсутствуют |
| 765 | 740242.77 | 1298893.49 | данные отсутствуют | данные отсутствуют |
| 765 | 740242.77 | 1298893.49 | данные отсутствуют | данные отсутствуют |
| 766 | 740242.79 | 1298893.47 | данные отсутствуют | данные отсутствуют |
| 766 | 740242.79 | 1298893.47 | данные отсутствуют | данные отсутствуют |
| 767 | 740242.84 | 1298893.46 | данные отсутствуют | данные отсутствуют |
| 767 | 740242.84 | 1298893.46 | данные отсутствуют | данные отсутствуют |
| 768 | 740242.89 | 1298893.47 | данные отсутствуют | данные отсутствуют |
| 768 | 740242.89 | 1298893.47 | данные отсутствуют | данные отсутствуют |
| 769 | 740242.91 | 1298893.49 | данные отсутствуют | данные отсутствуют |
| 769 | 740242.91 | 1298893.49 | данные отсутствуют | данные отсутствуют |
| 770 | 740244.43 | 1298895.13 | данные отсутствуют | данные отсутствуют |
| 771 | 740244.44 | 1298895.15 | данные отсутствуют | данные отсутствуют |
| 772 | 740244.45 | 1298895.2 | данные отсутствуют | данные отсутствуют |
| 773 | 740244.44 | 1298895.25 | данные отсутствуют | данные отсутствуют |
| Государственный регистратор | | | | ФГИС ЕГРН |
| полное наименование должности | | | подпись | инициалы, фамилия |

М.П.

| Земельный участок | | | | |
|--------------------------------|---------------|--------------------------------------|--|--|
| (вид объекта недвижимости) | | | | |
| Лист № __ Раздела 4.2 | | Всего листов раздела 4.2 : __ | | Всего разделов: __ |
| 30.09.2021 № 99/2021/420827280 | | | | |
| Кадастровый номер: | | | 02:22:000000:239 (единое землепользование) | |
| Номер точки | Координаты, м | | Описание закрепления на местности | Средняя квадратическая погрешность определения координат характерных точек границы части земельного участка, м |
| | X | Y | | |
| 1 | 2 | 3 | 4 | 5 |
| 774 | 740244.42 | 1298895.28 | данные отсутствуют | данные отсутствуют |
| 775 | 740242.77 | 1298896.79 | данные отсутствуют | данные отсутствуют |
| 775 | 740242.77 | 1298896.79 | данные отсутствуют | данные отсутствуют |
| 776 | 740242.75 | 1298896.81 | данные отсутствуют | данные отсутствуют |
| 776 | 740242.75 | 1298896.81 | данные отсутствуют | данные отсутствуют |
| 777 | 741178.86 | 1299982.31 | данные отсутствуют | данные отсутствуют |
| 778 | 741178.81 | 1299982.3 | данные отсутствуют | данные отсутствуют |
| 779 | 741178.78 | 1299982.27 | данные отсутствуют | данные отсутствуют |
| 780 | 741177.47 | 1299980.46 | данные отсутствуют | данные отсутствуют |
| 780 | 741177.47 | 1299980.46 | данные отсутствуют | данные отсутствуют |
| 781 | 741177.46 | 1299980.45 | данные отсутствуют | данные отсутствуют |
| 781 | 741177.46 | 1299980.45 | данные отсутствуют | данные отсутствуют |
| 782 | 741177.45 | 1299980.4 | данные отсутствуют | данные отсутствуют |
| 782 | 741177.45 | 1299980.4 | данные отсутствуют | данные отсутствуют |
| 783 | 741177.46 | 1299980.35 | данные отсутствуют | данные отсутствуют |
| 783 | 741177.46 | 1299980.35 | данные отсутствуют | данные отсутствуют |
| 784 | 741177.49 | 1299980.32 | данные отсутствуют | данные отсутствуют |
| Государственный регистратор | | | ФГИС ЕГРН | |
| полное наименование должности | | | подпись | |
| | | | инициалы, фамилия | |

М.П.

| Земельный участок | | | | |
|--------------------------------|---------------|--------------------------------------|--|--|
| (вид объекта недвижимости) | | | | |
| Лист № __ Раздела 4.2 | | Всего листов раздела 4.2 : __ | | Всего разделов: __ |
| 30.09.2021 № 99/2021/420827280 | | | | |
| Кадастровый номер: | | | 02:22:000000:239 (единое землепользование) | |
| Номер точки | Координаты, м | | Описание закрепления на местности | Средняя квадратическая погрешность определения координат характерных точек границы части земельного участка, м |
| | X | Y | | |
| 1 | 2 | 3 | 4 | 5 |
| 784 | 741177.49 | 1299980.32 | данные отсутствуют | данные отсутствуют |
| 786 | 741179.31 | 1299978.99 | данные отсутствуют | данные отсутствуют |
| 786 | 741179.31 | 1299978.99 | данные отсутствуют | данные отсутствуют |
| 787 | 741179.36 | 1299978.98 | данные отсутствуют | данные отсутствуют |
| 787 | 741179.36 | 1299978.98 | данные отсутствуют | данные отсутствуют |
| 788 | 741179.41 | 1299978.99 | данные отсутствуют | данные отсутствуют |
| 788 | 741179.41 | 1299978.99 | данные отсутствуют | данные отсутствуют |
| 789 | 741179.44 | 1299979.02 | данные отсутствуют | данные отсутствуют |
| 789 | 741179.44 | 1299979.02 | данные отсутствуют | данные отсутствуют |
| 790 | 741180.75 | 1299980.83 | данные отсутствуют | данные отсутствуют |
| 790 | 741180.75 | 1299980.83 | данные отсутствуют | данные отсутствуют |
| 791 | 741180.76 | 1299980.84 | данные отсутствуют | данные отсутствуют |
| 791 | 741180.76 | 1299980.84 | данные отсутствуют | данные отсутствуют |
| 792 | 741180.77 | 1299980.89 | данные отсутствуют | данные отсутствуют |
| 792 | 741180.77 | 1299980.89 | данные отсутствуют | данные отсутствуют |
| 793 | 741180.76 | 1299980.94 | данные отсутствуют | данные отсутствуют |
| 793 | 741180.76 | 1299980.94 | данные отсутствуют | данные отсутствуют |
| Государственный регистратор | | | ФГИС ЕГРН | |
| полное наименование должности | | | подпись | |
| | | | инициалы, фамилия | |

М.П.

Выписка из Единого государственного реестра недвижимости об объекте недвижимости
Сведения о частях земельного участка

| Земельный участок | | | | |
|---------------------------------|---------------|--|-----------------------------------|--|
| (вид объекта недвижимости) | | | | |
| Лист № _____ Раздела 4.2 | | Всего листов раздела 4.2 : _____ | | Всего разделов: _____ |
| 30.09.2021 № 99/2021/420827280 | | | | |
| Кадастровый номер: | | 02:22:000000:239 (единое землепользование) | | |
| Номер точки | Координаты, м | | Описание закрепления на местности | Средняя квадратическая погрешность определения координат характерных точек границы части земельного участка, м |
| | X | Y | | |
| 1 | 2 | 3 | 4 | 5 |
| 794 | 741180.73 | 1299980.97 | данные отсутствуют | данные отсутствуют |
| 794 | 741180.73 | 1299980.97 | данные отсутствуют | данные отсутствуют |
| 795 | 741178.92 | 1299982.29 | данные отсутствуют | данные отсутствуют |
| 796 | 741178.91 | 1299982.3 | данные отсутствуют | данные отсутствуют |
| 797 | 740346.41 | 1299009.74 | данные отсутствуют | данные отсутствуют |
| 798 | 740346.36 | 1299009.73 | данные отсутствуют | данные отсутствуют |
| 799 | 740346.34 | 1299009.71 | данные отсутствуют | данные отсутствуют |
| 800 | 740344.82 | 1299008.07 | данные отсутствуют | данные отсутствуют |
| 800 | 740344.82 | 1299008.07 | данные отсутствуют | данные отсутствуют |
| 801 | 740344.8 | 1299008.05 | данные отсутствуют | данные отсутствуют |
| 801 | 740344.8 | 1299008.05 | данные отсутствуют | данные отсутствуют |
| 803 | 740344.8 | 1299007.95 | данные отсутствуют | данные отсутствуют |
| 803 | 740344.8 | 1299007.95 | данные отсутствуют | данные отсутствуют |
| 804 | 740344.82 | 1299007.93 | данные отсутствуют | данные отсутствуют |
| 804 | 740344.82 | 1299007.93 | данные отсутствуют | данные отсутствуют |
| 805 | 740346.47 | 1299006.41 | данные отсутствуют | данные отсутствуют |
| 805 | 740346.47 | 1299006.41 | данные отсутствуют | данные отсутствуют |
| Государственный регистратор | | | | ФГИС ЕГРН |
| полное наименование должности | | | подпись | инициалы, фамилия |

М.П.

Выписка из Единого государственного реестра недвижимости об объекте недвижимости
Сведения о частях земельного участка

| Земельный участок | | | | |
|---------------------------------|---------------|--|-----------------------------------|--|
| (вид объекта недвижимости) | | | | |
| Лист № _____ Раздела 4.2 | | Всего листов раздела 4.2 : _____ | | Всего разделов: _____ |
| 30.09.2021 № 99/2021/420827280 | | | | |
| Кадастровый номер: | | 02:22:000000:239 (единое землепользование) | | |
| Номер точки | Координаты, м | | Описание закрепления на местности | Средняя квадратическая погрешность определения координат характерных точек границы части земельного участка, м |
| | X | Y | | |
| 1 | 2 | 3 | 4 | 5 |
| 806 | 740346.49 | 1299006.39 | данные отсутствуют | данные отсутствуют |
| 806 | 740346.49 | 1299006.39 | данные отсутствуют | данные отсутствуют |
| 807 | 740346.54 | 1299006.38 | данные отсутствуют | данные отсутствуют |
| 807 | 740346.54 | 1299006.38 | данные отсутствуют | данные отсутствуют |
| 808 | 740346.59 | 1299006.39 | данные отсутствуют | данные отсутствуют |
| 808 | 740346.59 | 1299006.39 | данные отсутствуют | данные отсутствуют |
| 809 | 740346.62 | 1299006.41 | данные отсутствуют | данные отсутствуют |
| 809 | 740346.62 | 1299006.41 | данные отсутствуют | данные отсутствуют |
| 810 | 740348.12 | 1299008.06 | данные отсутствуют | данные отсутствуют |
| 810 | 740348.12 | 1299008.06 | данные отсутствуют | данные отсутствуют |
| 811 | 740348.14 | 1299008.08 | данные отсутствуют | данные отсутствуют |
| 811 | 740348.14 | 1299008.08 | данные отсутствуют | данные отсутствуют |
| 812 | 740348.15 | 1299008.13 | данные отсутствуют | данные отсутствуют |
| 812 | 740348.15 | 1299008.13 | данные отсутствуют | данные отсутствуют |
| 813 | 740348.14 | 1299008.18 | данные отсутствуют | данные отсутствуют |
| 813 | 740348.14 | 1299008.18 | данные отсутствуют | данные отсутствуют |
| 814 | 740348.12 | 1299008.2 | данные отсутствуют | данные отсутствуют |
| Государственный регистратор | | | | ФГИС ЕГРН |
| полное наименование должности | | | подпись | инициалы, фамилия |

М.П.

| Земельный участок | | | | |
|--------------------------------|---------------|--|-----------------------------------|--|
| (вид объекта недвижимости) | | | | |
| Лист № ___ Раздела 4.2 | | Всего листов раздела 4.2 : ___ | | Всего разделов: ___ |
| 30.09.2021 № 99/2021/420827280 | | | | |
| Кадастровый номер: | | 02:22:000000:239 (единое землепользование) | | |
| Номер точки | Координаты, м | | Описание закрепления на местности | Средняя квадратическая погрешность определения координат характерных точек границы части земельного участка, м |
| | X | Y | | |
| 1 | 2 | 3 | 4 | 5 |
| 814 | 740348.12 | 1299008.2 | данные отсутствуют | данные отсутствуют |
| 815 | 740346.48 | 1299009.71 | данные отсутствуют | данные отсутствуют |
| 815 | 740346.48 | 1299009.71 | данные отсутствуют | данные отсутствуют |
| 816 | 740346.46 | 1299009.73 | данные отсутствуют | данные отсутствуют |
| 817 | 741087.2 | 1299863.88 | данные отсутствуют | данные отсутствуют |
| 817 | 741087.2 | 1299863.88 | данные отсутствуют | данные отсутствуют |
| 818 | 741087.15 | 1299863.87 | данные отсутствуют | данные отсутствуют |
| 818 | 741087.15 | 1299863.87 | данные отсутствуют | данные отсутствуют |
| 819 | 741087.12 | 1299863.84 | данные отсутствуют | данные отсутствуют |
| 819 | 741087.12 | 1299863.84 | данные отсутствуют | данные отсутствуют |
| 820 | 741085.76 | 1299862.07 | данные отсутствуют | данные отсутствуют |
| 820 | 741085.76 | 1299862.07 | данные отсутствуют | данные отсутствуют |
| 821 | 741085.75 | 1299862.06 | данные отсутствуют | данные отсутствуют |
| 821 | 741085.75 | 1299862.06 | данные отсутствуют | данные отсутствуют |
| 822 | 741085.74 | 1299862.01 | данные отсутствуют | данные отсутствуют |
| 822 | 741085.74 | 1299862.01 | данные отсутствуют | данные отсутствуют |
| 823 | 741085.75 | 1299861.96 | данные отсутствуют | данные отсутствуют |
| Государственный регистратор | | | | ФГИС ЕГРН |
| полное наименование должности | | | подпись | инициалы, фамилия |

М.П.

| Земельный участок | | | | |
|--------------------------------|---------------|--|-----------------------------------|--|
| (вид объекта недвижимости) | | | | |
| Лист № ___ Раздела 4.2 | | Всего листов раздела 4.2 : ___ | | Всего разделов: ___ |
| 30.09.2021 № 99/2021/420827280 | | | | |
| Кадастровый номер: | | 02:22:000000:239 (единое землепользование) | | |
| Номер точки | Координаты, м | | Описание закрепления на местности | Средняя квадратическая погрешность определения координат характерных точек границы части земельного участка, м |
| | X | Y | | |
| 1 | 2 | 3 | 4 | 5 |
| 823 | 741085.75 | 1299861.96 | данные отсутствуют | данные отсутствуют |
| 824 | 741085.78 | 1299861.93 | данные отсутствуют | данные отсутствуют |
| 824 | 741085.78 | 1299861.93 | данные отсутствуют | данные отсутствуют |
| 825 | 741087.54 | 1299860.56 | данные отсутствуют | данные отсутствуют |
| 825 | 741087.54 | 1299860.56 | данные отсутствуют | данные отсутствуют |
| 826 | 741087.55 | 1299860.55 | данные отсутствуют | данные отсутствуют |
| 826 | 741087.55 | 1299860.55 | данные отсутствуют | данные отсутствуют |
| 827 | 741087.6 | 1299860.54 | данные отсутствуют | данные отсутствуют |
| 827 | 741087.6 | 1299860.54 | данные отсутствуют | данные отсутствуют |
| 828 | 741087.65 | 1299860.55 | данные отсутствуют | данные отсутствуют |
| 828 | 741087.65 | 1299860.55 | данные отсутствуют | данные отсутствуют |
| 829 | 741087.68 | 1299860.58 | данные отсутствуют | данные отсутствуют |
| 829 | 741087.68 | 1299860.58 | данные отсутствуют | данные отсутствуют |
| 830 | 741089.05 | 1299862.35 | данные отсутствуют | данные отсутствуют |
| 831 | 741089.06 | 1299862.36 | данные отсутствуют | данные отсутствуют |
| 832 | 741089.07 | 1299862.41 | данные отсутствуют | данные отсутствуют |
| 833 | 741089.06 | 1299862.46 | данные отсутствуют | данные отсутствуют |
| Государственный регистратор | | | | ФГИС ЕГРН |
| полное наименование должности | | | подпись | инициалы, фамилия |

М.П.

Выписка из Единого государственного реестра недвижимости об объекте недвижимости
Сведения о частях земельного участка

| Земельный участок | | | | |
|--------------------------------|---------------|--------------------------------------|--|--|
| (вид объекта недвижимости) | | | | |
| Лист № __ Раздела 4.2 | | Всего листов раздела 4.2 : __ | | Всего разделов: __ |
| 30.09.2021 № 99/2021/420827280 | | | | |
| Кадастровый номер: | | | 02:22:000000:239 (единое землепользование) | |
| Номер точки | Координаты, м | | Описание закрепления на местности | Средняя квадратическая погрешность определения координат характерных точек границы части земельного участка, м |
| | X | Y | | |
| 1 | 2 | 3 | 4 | 5 |
| 834 | 741089.03 | 1299862.49 | данные отсутствуют | данные отсутствуют |
| 835 | 741087.26 | 1299863.86 | данные отсутствуют | данные отсутствуют |
| 835 | 741087.26 | 1299863.86 | данные отсутствуют | данные отсутствуют |
| 836 | 741087.25 | 1299863.87 | данные отсутствуют | данные отсутствуют |
| 836 | 741087.25 | 1299863.87 | данные отсутствуют | данные отсутствуют |
| 837 | 740448.75 | 1299120.62 | данные отсутствуют | данные отсутствуют |
| 837 | 740448.75 | 1299120.62 | данные отсутствуют | данные отсутствуют |
| 838 | 740448.7 | 1299120.61 | данные отсутствуют | данные отсутствуют |
| 838 | 740448.7 | 1299120.61 | данные отсутствуют | данные отсутствуют |
| 839 | 740448.68 | 1299120.59 | данные отсутствуют | данные отсутствуют |
| 839 | 740448.68 | 1299120.59 | данные отсутствуют | данные отсутствуют |
| 840 | 740447.16 | 1299118.95 | данные отсутствуют | данные отсутствуют |
| 840 | 740447.16 | 1299118.95 | данные отсутствуют | данные отсутствуют |
| 841 | 740447.14 | 1299118.93 | данные отсутствуют | данные отсутствуют |
| 841 | 740447.14 | 1299118.93 | данные отсутствуют | данные отсутствуют |
| 842 | 740447.13 | 1299118.88 | данные отсутствуют | данные отсутствуют |
| 842 | 740447.13 | 1299118.88 | данные отсутствуют | данные отсутствуют |
| Государственный регистратор | | | | ФГИС ЕГРН |
| полное наименование должности | | | подпись | инициалы, фамилия |

М.П.

Выписка из Единого государственного реестра недвижимости об объекте недвижимости
Сведения о частях земельного участка

| Земельный участок | | | | |
|--------------------------------|---------------|--------------------------------------|--|--|
| (вид объекта недвижимости) | | | | |
| Лист № __ Раздела 4.2 | | Всего листов раздела 4.2 : __ | | Всего разделов: __ |
| 30.09.2021 № 99/2021/420827280 | | | | |
| Кадастровый номер: | | | 02:22:000000:239 (единое землепользование) | |
| Номер точки | Координаты, м | | Описание закрепления на местности | Средняя квадратическая погрешность определения координат характерных точек границы части земельного участка, м |
| | X | Y | | |
| 1 | 2 | 3 | 4 | 5 |
| 843 | 740447.14 | 1299118.83 | данные отсутствуют | данные отсутствуют |
| 843 | 740447.14 | 1299118.83 | данные отсутствуют | данные отсутствуют |
| 844 | 740447.16 | 1299118.81 | данные отсутствуют | данные отсутствуют |
| 844 | 740447.16 | 1299118.81 | данные отсутствуют | данные отсутствуют |
| 845 | 740448.8 | 1299117.29 | данные отсутствуют | данные отсутствуют |
| 845 | 740448.8 | 1299117.29 | данные отсутствуют | данные отсутствуют |
| 846 | 740448.82 | 1299117.27 | данные отсутствуют | данные отсутствуют |
| 846 | 740448.82 | 1299117.27 | данные отсутствуют | данные отсутствуют |
| 847 | 740448.87 | 1299117.26 | данные отсутствуют | данные отсутствуют |
| 847 | 740448.87 | 1299117.26 | данные отсутствуют | данные отсутствуют |
| 848 | 740448.92 | 1299117.27 | данные отсутствуют | данные отсутствуют |
| 848 | 740448.92 | 1299117.27 | данные отсутствуют | данные отсутствуют |
| 849 | 740448.94 | 1299117.29 | данные отсутствуют | данные отсутствуют |
| 849 | 740448.94 | 1299117.29 | данные отсутствуют | данные отсутствуют |
| 850 | 740450.46 | 1299118.93 | данные отсутствуют | данные отсутствуют |
| 850 | 740450.46 | 1299118.93 | данные отсутствуют | данные отсутствуют |
| 851 | 740450.47 | 1299118.95 | данные отсутствуют | данные отсутствуют |
| Государственный регистратор | | | | ФГИС ЕГРН |
| полное наименование должности | | | подпись | инициалы, фамилия |

М.П.

| Земельный участок | | | | |
|---------------------------------------|---------------|--------------------|---|--|
| (вид объекта недвижимости) | | | | |
| Лист № | | Раздела 4.2 | | Всего листов раздела 4.2 : ____ |
| | | | | Всего разделов: ____ |
| | | | | Всего листов выписки: ____ |
| 30.09.2021 № 99/2021/420827280 | | | | |
| Кадастровый номер: | | | 02:22:000000:239 (единое землепользование) | |
| Номер точки | Координаты, м | | Описание закрепления на местности | Средняя квадратическая погрешность определения координат характерных точек границы части земельного участка, м |
| | X | Y | | |
| 1 | 2 | 3 | 4 | 5 |
| 851 | 740450.47 | 1299118.95 | данные отсутствуют | данные отсутствуют |
| 853 | 740450.47 | 1299119.05 | данные отсутствуют | данные отсутствуют |
| 853 | 740450.47 | 1299119.05 | данные отсутствуют | данные отсутствуют |
| 854 | 740450.46 | 1299119.07 | данные отсутствуют | данные отсутствуют |
| 854 | 740450.46 | 1299119.07 | данные отсутствуют | данные отсутствуют |
| 855 | 740448.82 | 1299120.59 | данные отсутствуют | данные отсутствуют |
| 855 | 740448.82 | 1299120.59 | данные отсутствуют | данные отсутствуют |
| 856 | 740448.8 | 1299120.61 | данные отсутствуют | данные отсутствуют |
| 856 | 740448.8 | 1299120.61 | данные отсутствуют | данные отсутствуют |
| 857 | 740992.7 | 1299738.24 | данные отсутствуют | данные отсутствуют |
| 857 | 740992.7 | 1299738.24 | данные отсутствуют | данные отсутствуют |
| 858 | 740992.65 | 1299738.23 | данные отсутствуют | данные отсутствуют |
| 858 | 740992.65 | 1299738.23 | данные отсутствуют | данные отсутствуют |
| 859 | 740992.62 | 1299738.2 | данные отсутствуют | данные отсутствуют |
| 859 | 740992.62 | 1299738.2 | данные отсутствуют | данные отсутствуют |
| 860 | 740991.28 | 1299736.41 | данные отсутствуют | данные отсутствуют |
| 860 | 740991.28 | 1299736.41 | данные отсутствуют | данные отсутствуют |
| Государственный регистратор | | | | ФГИС ЕГРН |
| полное наименование должности | | | подпись | инициалы, фамилия |

М.П.

| Земельный участок | | | | |
|---------------------------------------|---------------|--------------------|---|--|
| (вид объекта недвижимости) | | | | |
| Лист № | | Раздела 4.2 | | Всего листов раздела 4.2 : ____ |
| | | | | Всего разделов: ____ |
| | | | | Всего листов выписки: ____ |
| 30.09.2021 № 99/2021/420827280 | | | | |
| Кадастровый номер: | | | 02:22:000000:239 (единое землепользование) | |
| Номер точки | Координаты, м | | Описание закрепления на местности | Средняя квадратическая погрешность определения координат характерных точек границы части земельного участка, м |
| | X | Y | | |
| 1 | 2 | 3 | 4 | 5 |
| 861 | 740991.27 | 1299736.4 | данные отсутствуют | данные отсутствуют |
| 861 | 740991.27 | 1299736.4 | данные отсутствуют | данные отсутствуют |
| 862 | 740991.26 | 1299736.35 | данные отсутствуют | данные отсутствуют |
| 862 | 740991.26 | 1299736.35 | данные отсутствуют | данные отсутствуют |
| 863 | 740991.27 | 1299736.3 | данные отсутствуют | данные отсутствуют |
| 863 | 740991.27 | 1299736.3 | данные отсутствуют | данные отсутствуют |
| 864 | 740991.3 | 1299736.27 | данные отсутствуют | данные отсутствуют |
| 864 | 740991.3 | 1299736.27 | данные отсутствуют | данные отсутствуют |
| 865 | 740993.08 | 1299734.93 | данные отсутствуют | данные отсутствуют |
| 865 | 740993.08 | 1299734.93 | данные отсутствуют | данные отсутствуют |
| 866 | 740993.09 | 1299734.92 | данные отсутствуют | данные отсутствуют |
| 866 | 740993.09 | 1299734.92 | данные отсутствуют | данные отсутствуют |
| 867 | 740993.14 | 1299734.91 | данные отсутствуют | данные отсутствуют |
| 867 | 740993.14 | 1299734.91 | данные отсутствуют | данные отсутствуют |
| 868 | 740993.19 | 1299734.92 | данные отсутствуют | данные отсутствуют |
| 868 | 740993.19 | 1299734.92 | данные отсутствуют | данные отсутствуют |
| 869 | 740993.22 | 1299734.95 | данные отсутствуют | данные отсутствуют |
| Государственный регистратор | | | | ФГИС ЕГРН |
| полное наименование должности | | | подпись | инициалы, фамилия |

М.П.

Выписка из Единого государственного реестра недвижимости об объекте недвижимости
Сведения о частях земельного участка

| Земельный участок | | | | |
|--------------------------------|---------------|--------------------------------------|--|--|
| (вид объекта недвижимости) | | | | |
| Лист № __ Раздела 4.2 | | Всего листов раздела 4.2 : __ | | Всего разделов: __ |
| 30.09.2021 № 99/2021/420827280 | | | | |
| Кадастровый номер: | | | 02:22:000000:239 (единое землепользование) | |
| Номер точки | Координаты, м | | Описание закрепления на местности | Средняя квадратическая погрешность определения координат характерных точек границы части земельного участка, м |
| | X | Y | | |
| 1 | 2 | 3 | 4 | 5 |
| 869 | 740993.22 | 1299734.95 | данные отсутствуют | данные отсутствуют |
| 870 | 740994.57 | 1299736.74 | данные отсутствуют | данные отсутствуют |
| 870 | 740994.57 | 1299736.74 | данные отсутствуют | данные отсутствуют |
| 871 | 740994.57 | 1299736.75 | данные отсутствуют | данные отсутствуют |
| 871 | 740994.57 | 1299736.75 | данные отсутствуют | данные отсутствуют |
| 872 | 740994.59 | 1299736.8 | данные отсутствуют | данные отсутствуют |
| 872 | 740994.59 | 1299736.8 | данные отсутствуют | данные отсутствуют |
| 873 | 740994.57 | 1299736.85 | данные отсутствуют | данные отсутствуют |
| 873 | 740994.57 | 1299736.85 | данные отсутствуют | данные отсутствуют |
| 874 | 740994.55 | 1299736.88 | данные отсутствуют | данные отсутствуют |
| 874 | 740994.55 | 1299736.88 | данные отсутствуют | данные отсутствуют |
| 875 | 740992.76 | 1299738.22 | данные отсутствуют | данные отсутствуют |
| 875 | 740992.76 | 1299738.22 | данные отсутствуют | данные отсутствуют |
| 876 | 740992.75 | 1299738.23 | данные отсутствуют | данные отсутствуют |
| 876 | 740992.75 | 1299738.23 | данные отсутствуют | данные отсутствуют |
| 877 | 740556.7 | 1299237.11 | данные отсутствуют | данные отсутствуют |
| 877 | 740556.7 | 1299237.11 | данные отсутствуют | данные отсутствуют |
| Государственный регистратор | | | | ФГИС ЕГРН |
| полное наименование должности | | | подпись | инициалы, фамилия |

М.П.

Выписка из Единого государственного реестра недвижимости об объекте недвижимости
Сведения о частях земельного участка

| Земельный участок | | | | |
|--------------------------------|---------------|--------------------------------------|--|--|
| (вид объекта недвижимости) | | | | |
| Лист № __ Раздела 4.2 | | Всего листов раздела 4.2 : __ | | Всего разделов: __ |
| 30.09.2021 № 99/2021/420827280 | | | | |
| Кадастровый номер: | | | 02:22:000000:239 (единое землепользование) | |
| Номер точки | Координаты, м | | Описание закрепления на местности | Средняя квадратическая погрешность определения координат характерных точек границы части земельного участка, м |
| | X | Y | | |
| 1 | 2 | 3 | 4 | 5 |
| 878 | 740556.65 | 1299237.1 | данные отсутствуют | данные отсутствуют |
| 878 | 740556.65 | 1299237.1 | данные отсутствуют | данные отсутствуют |
| 879 | 740556.62 | 1299237.08 | данные отсутствуют | данные отсутствуют |
| 879 | 740556.62 | 1299237.08 | данные отсутствуют | данные отсутствуют |
| 880 | 740555.11 | 1299235.43 | данные отсутствуют | данные отсутствуют |
| 880 | 740555.11 | 1299235.43 | данные отсутствуют | данные отсутствуют |
| 881 | 740555.09 | 1299235.41 | данные отсутствуют | данные отсутствуют |
| 881 | 740555.09 | 1299235.41 | данные отсутствуют | данные отсутствуют |
| 882 | 740555.08 | 1299235.36 | данные отсутствуют | данные отсутствуют |
| 882 | 740555.08 | 1299235.36 | данные отсутствуют | данные отсутствуют |
| 883 | 740555.09 | 1299235.31 | данные отсутствуют | данные отсутствуют |
| 883 | 740555.09 | 1299235.31 | данные отсутствуют | данные отсутствуют |
| 884 | 740555.11 | 1299235.29 | данные отсутствуют | данные отсутствуют |
| 884 | 740555.11 | 1299235.29 | данные отсутствуют | данные отсутствуют |
| 885 | 740556.75 | 1299233.78 | данные отсутствуют | данные отсутствуют |
| 885 | 740556.75 | 1299233.78 | данные отсутствуют | данные отсутствуют |
| 886 | 740556.77 | 1299233.76 | данные отсутствуют | данные отсутствуют |
| Государственный регистратор | | | | ФГИС ЕГРН |
| полное наименование должности | | | подпись | инициалы, фамилия |

М.П.

| Земельный участок | | | | |
|---------------------------------|---------------|---|--|--|
| (вид объекта недвижимости) | | | | |
| Лист № _____ Раздела 4.2 | | Всего листов раздела 4.2 : _____ | | Всего разделов: _____ |
| 30.09.2021 № 99/2021/420827280 | | | | |
| Кадастровый номер: | | | 02:22:000000:239 (единое землепользование) | |
| Номер точки | Координаты, м | | Описание закрепления на местности | Средняя квадратическая погрешность определения координат характерных точек границы части земельного участка, м |
| | X | Y | | |
| 1 | 2 | 3 | 4 | 5 |
| 886 | 740556.77 | 1299233.76 | данные отсутствуют | данные отсутствуют |
| 887 | 740556.82 | 1299233.75 | данные отсутствуют | данные отсутствуют |
| 887 | 740556.82 | 1299233.75 | данные отсутствуют | данные отсутствуют |
| 888 | 740556.87 | 1299233.76 | данные отсутствуют | данные отсутствуют |
| 888 | 740556.87 | 1299233.76 | данные отсутствуют | данные отсутствуют |
| 889 | 740556.9 | 1299233.78 | данные отсутствуют | данные отсутствуют |
| 889 | 740556.9 | 1299233.78 | данные отсутствуют | данные отсутствуют |
| 890 | 740558.41 | 1299235.42 | данные отсутствуют | данные отсутствуют |
| 890 | 740558.41 | 1299235.42 | данные отсутствуют | данные отсутствуют |
| 891 | 740558.43 | 1299235.44 | данные отсутствуют | данные отсутствуют |
| 891 | 740558.43 | 1299235.44 | данные отсутствуют | данные отсутствуют |
| 892 | 740558.44 | 1299235.49 | данные отсутствуют | данные отсутствуют |
| 892 | 740558.44 | 1299235.49 | данные отсутствуют | данные отсутствуют |
| 893 | 740558.43 | 1299235.54 | данные отсутствуют | данные отсутствуют |
| 893 | 740558.43 | 1299235.54 | данные отсутствуют | данные отсутствуют |
| 894 | 740558.41 | 1299235.56 | данные отсутствуют | данные отсутствуют |
| 894 | 740558.41 | 1299235.56 | данные отсутствуют | данные отсутствуют |
| Государственный регистратор | | | | ФГИС ЕГРН |
| полное наименование должности | | | подпись | инициалы, фамилия |

М.П.

Раздел 4.2

| Земельный участок | | | | |
|---------------------------------|---------------|---|--|--|
| (вид объекта недвижимости) | | | | |
| Лист № _____ Раздела 4.2 | | Всего листов раздела 4.2 : _____ | | Всего разделов: _____ |
| 30.09.2021 № 99/2021/420827280 | | | | |
| Кадастровый номер: | | | 02:22:000000:239 (единое землепользование) | |
| Номер точки | Координаты, м | | Описание закрепления на местности | Средняя квадратическая погрешность определения координат характерных точек границы части земельного участка, м |
| | X | Y | | |
| 1 | 2 | 3 | 4 | 5 |
| 895 | 740556.77 | 1299237.08 | данные отсутствуют | данные отсутствуют |
| 895 | 740556.77 | 1299237.08 | данные отсутствуют | данные отсутствуют |
| 896 | 740556.75 | 1299237.1 | данные отсутствуют | данные отсутствуют |
| 896 | 740556.75 | 1299237.1 | данные отсутствуют | данные отсутствуют |
| 897 | 740770.6 | 1299468.93 | данные отсутствуют | данные отсутствуют |
| 897 | 740770.6 | 1299468.93 | данные отсутствуют | данные отсутствуют |
| 898 | 740770.55 | 1299468.92 | данные отсутствуют | данные отсутствуют |
| 898 | 740770.55 | 1299468.92 | данные отсутствуют | данные отсутствуют |
| 899 | 740770.53 | 1299468.9 | данные отсутствуют | данные отсутствуют |
| 899 | 740770.53 | 1299468.9 | данные отсутствуют | данные отсутствуют |
| 901 | 740768.99 | 1299467.23 | данные отсутствуют | данные отсутствуют |
| 901 | 740768.99 | 1299467.23 | данные отсутствуют | данные отсутствуют |
| 902 | 740768.98 | 1299467.18 | данные отсутствуют | данные отсутствуют |
| 902 | 740768.98 | 1299467.18 | данные отсутствуют | данные отсутствуют |
| 903 | 740768.99 | 1299467.13 | данные отсутствуют | данные отсутствуют |
| 903 | 740768.99 | 1299467.13 | данные отсутствуют | данные отсутствуют |
| 904 | 740769.01 | 1299467.11 | данные отсутствуют | данные отсутствуют |
| Государственный регистратор | | | | ФГИС ЕГРН |
| полное наименование должности | | | подпись | инициалы, фамилия |

М.П.

| Земельный участок | | | | |
|---------------------------------|---------------|---|--|--|
| (вид объекта недвижимости) | | | | |
| Лист № _____ Раздела 4.2 | | Всего листов раздела 4.2 : _____ | | Всего разделов: _____ |
| 30.09.2021 № 99/2021/420827280 | | | | |
| Кадастровый номер: | | | 02:22:000000:239 (единое землепользование) | |
| Номер точки | Координаты, м | | Описание закрепления на местности | Средняя квадратическая погрешность определения координат характерных точек границы части земельного участка, м |
| | X | Y | | |
| 1 | 2 | 3 | 4 | 5 |
| 904 | 740769.01 | 1299467.11 | данные отсутствуют | данные отсутствуют |
| 905 | 740770.65 | 1299465.6 | данные отсутствуют | данные отсутствуют |
| 905 | 740770.65 | 1299465.6 | данные отсутствуют | данные отсутствуют |
| 906 | 740770.67 | 1299465.58 | данные отсутствуют | данные отсутствуют |
| 906 | 740770.67 | 1299465.58 | данные отсутствуют | данные отсутствуют |
| 907 | 740770.72 | 1299465.57 | данные отсутствуют | данные отсутствуют |
| 907 | 740770.72 | 1299465.57 | данные отсутствуют | данные отсутствуют |
| 908 | 740770.77 | 1299465.58 | данные отсутствуют | данные отсутствуют |
| 908 | 740770.77 | 1299465.58 | данные отсутствуют | данные отсутствуют |
| 909 | 740770.79 | 1299465.6 | данные отсутствуют | данные отсутствуют |
| 909 | 740770.79 | 1299465.6 | данные отсутствуют | данные отсутствуют |
| 910 | 740772.31 | 1299467.24 | данные отсутствуют | данные отсутствуют |
| 910 | 740772.31 | 1299467.24 | данные отсутствуют | данные отсутствуют |
| 911 | 740772.33 | 1299467.26 | данные отсутствуют | данные отсутствуют |
| 911 | 740772.33 | 1299467.26 | данные отсутствуют | данные отсутствуют |
| 912 | 740772.34 | 1299467.31 | данные отсутствуют | данные отсутствуют |
| 912 | 740772.34 | 1299467.31 | данные отсутствуют | данные отсутствуют |
| Государственный регистратор | | | ФГИС ЕГРН | |
| полное наименование должности | | | подпись | |
| | | | инициалы, фамилия | |

М.П.

| Земельный участок | | | | |
|---------------------------------|---------------|---|--|--|
| (вид объекта недвижимости) | | | | |
| Лист № _____ Раздела 4.2 | | Всего листов раздела 4.2 : _____ | | Всего разделов: _____ |
| 30.09.2021 № 99/2021/420827280 | | | | |
| Кадастровый номер: | | | 02:22:000000:239 (единое землепользование) | |
| Номер точки | Координаты, м | | Описание закрепления на местности | Средняя квадратическая погрешность определения координат характерных точек границы части земельного участка, м |
| | X | Y | | |
| 1 | 2 | 3 | 4 | 5 |
| 913 | 740772.33 | 1299467.36 | данные отсутствуют | данные отсутствуют |
| 913 | 740772.33 | 1299467.36 | данные отсутствуют | данные отсутствуют |
| 914 | 740772.31 | 1299467.38 | данные отсутствуют | данные отсутствуют |
| 914 | 740772.31 | 1299467.38 | данные отсутствуют | данные отсутствуют |
| 915 | 740770.67 | 1299468.9 | данные отсутствуют | данные отсутствуют |
| 915 | 740770.67 | 1299468.9 | данные отсутствуют | данные отсутствуют |
| 916 | 740770.65 | 1299468.92 | данные отсутствуют | данные отсутствуют |
| 916 | 740770.65 | 1299468.92 | данные отсутствуют | данные отсутствуют |
| 917 | 740655.4 | 1299343.93 | данные отсутствуют | данные отсутствуют |
| 917 | 740655.4 | 1299343.93 | данные отсутствуют | данные отсутствуют |
| 918 | 740655.35 | 1299343.92 | данные отсутствуют | данные отсутствуют |
| 918 | 740655.35 | 1299343.92 | данные отсутствуют | данные отсутствуют |
| 919 | 740655.33 | 1299343.9 | данные отсутствуют | данные отсутствуют |
| 919 | 740655.33 | 1299343.9 | данные отсутствуют | данные отсутствуют |
| 920 | 740653.81 | 1299342.26 | данные отсутствуют | данные отсутствуют |
| 920 | 740653.81 | 1299342.26 | данные отсутствуют | данные отсутствуют |
| 921 | 740653.79 | 1299342.24 | данные отсутствуют | данные отсутствуют |
| Государственный регистратор | | | ФГИС ЕГРН | |
| полное наименование должности | | | подпись | |
| | | | инициалы, фамилия | |

М.П.

| Земельный участок | | | | |
|--------------------------------|---------------|--|-----------------------------------|--|
| (вид объекта недвижимости) | | | | |
| Лист № __ Раздела 4.2 | | Всего листов раздела 4.2 : __ | | Всего разделов: __ |
| 30.09.2021 № 99/2021/420827280 | | | | |
| Кадастровый номер: | | 02:22:000000:239 (единое землепользование) | | |
| Номер точки | Координаты, м | | Описание закрепления на местности | Средняя квадратическая погрешность определения координат характерных точек границы части земельного участка, м |
| | X | Y | | |
| 1 | 2 | 3 | 4 | 5 |
| 921 | 740653.79 | 1299342.24 | данные отсутствуют | данные отсутствуют |
| 922 | 740653.78 | 1299342.19 | данные отсутствуют | данные отсутствуют |
| 922 | 740653.78 | 1299342.19 | данные отсутствуют | данные отсутствуют |
| 923 | 740653.79 | 1299342.14 | данные отсутствуют | данные отсутствуют |
| 923 | 740653.79 | 1299342.14 | данные отсутствуют | данные отсутствуют |
| 924 | 740653.81 | 1299342.12 | данные отсутствуют | данные отсутствуют |
| 924 | 740653.81 | 1299342.12 | данные отсутствуют | данные отсутствуют |
| 925 | 740655.46 | 1299340.6 | данные отсутствуют | данные отсутствуют |
| 925 | 740655.46 | 1299340.6 | данные отсутствуют | данные отсутствуют |
| 926 | 740655.48 | 1299340.58 | данные отсутствуют | данные отсутствуют |
| 926 | 740655.48 | 1299340.58 | данные отсутствуют | данные отсутствуют |
| 927 | 740655.53 | 1299340.57 | данные отсутствуют | данные отсутствуют |
| 927 | 740655.53 | 1299340.57 | данные отсутствуют | данные отсутствуют |
| 928 | 740655.58 | 1299340.58 | данные отсутствуют | данные отсутствуют |
| 928 | 740655.58 | 1299340.58 | данные отсутствуют | данные отсутствуют |
| 929 | 740655.6 | 1299340.6 | данные отсутствуют | данные отсутствуют |
| 929 | 740655.6 | 1299340.6 | данные отсутствуют | данные отсутствуют |
| Государственный регистратор | | | | ФГИС ЕГРН |
| полное наименование должности | | | подпись | инициалы, фамилия |

М.П.

Раздел 4.2

Выписка из Единого государственного реестра недвижимости об объекте недвижимости
Сведения о частях земельного участка

| Земельный участок | | | | |
|--------------------------------|---------------|--|-----------------------------------|--|
| (вид объекта недвижимости) | | | | |
| Лист № __ Раздела 4.2 | | Всего листов раздела 4.2 : __ | | Всего разделов: __ |
| 30.09.2021 № 99/2021/420827280 | | | | |
| Кадастровый номер: | | 02:22:000000:239 (единое землепользование) | | |
| Номер точки | Координаты, м | | Описание закрепления на местности | Средняя квадратическая погрешность определения координат характерных точек границы части земельного участка, м |
| | X | Y | | |
| 1 | 2 | 3 | 4 | 5 |
| 930 | 740657.11 | 1299342.25 | данные отсутствуют | данные отсутствуют |
| 930 | 740657.11 | 1299342.25 | данные отсутствуют | данные отсутствуют |
| 931 | 740657.13 | 1299342.27 | данные отсутствуют | данные отсутствуют |
| 931 | 740657.13 | 1299342.27 | данные отсутствуют | данные отсутствуют |
| 932 | 740657.14 | 1299342.32 | данные отсутствуют | данные отсутствуют |
| 932 | 740657.14 | 1299342.32 | данные отсутствуют | данные отсутствуют |
| 933 | 740657.13 | 1299342.37 | данные отсутствуют | данные отсутствуют |
| 933 | 740657.13 | 1299342.37 | данные отсутствуют | данные отсутствуют |
| 934 | 740657.11 | 1299342.4 | данные отсутствуют | данные отсутствуют |
| 934 | 740657.11 | 1299342.4 | данные отсутствуют | данные отсутствуют |
| 935 | 740655.47 | 1299343.9 | данные отсутствуют | данные отсутствуют |
| 935 | 740655.47 | 1299343.9 | данные отсутствуют | данные отсутствуют |
| 936 | 740655.45 | 1299343.92 | данные отсутствуют | данные отсутствуют |
| 936 | 740655.45 | 1299343.92 | данные отсутствуют | данные отсутствуют |
| 937 | 740886.89 | 1299583.09 | данные отсутствуют | данные отсутствуют |
| 937 | 740886.89 | 1299583.09 | данные отсутствуют | данные отсутствуют |
| 938 | 740888.31 | 1299584.76 | данные отсутствуют | данные отсутствуют |
| Государственный регистратор | | | | ФГИС ЕГРН |
| полное наименование должности | | | подпись | инициалы, фамилия |

М.П.

| Земельный участок | | | | |
|---------------------------------|---------------|---|--|--|
| (вид объекта недвижимости) | | | | |
| Лист № _____ Раздела 4.2 | | Всего листов раздела 4.2 : _____ | | Всего разделов: _____ |
| 30.09.2021 № 99/2021/420827280 | | | | |
| Кадастровый номер: | | | 02:22:000000:239 (единое землепользование) | |
| Номер точки | Координаты, м | | Описание закрепления на местности | Средняя квадратическая погрешность определения координат характерных точек границы части земельного участка, м |
| | X | Y | | |
| 1 | 2 | 3 | 4 | 5 |
| 938 | 740888.31 | 1299584.76 | данные отсутствуют | данные отсутствуют |
| 939 | 740893.51 | 1299591.73 | данные отсутствуют | данные отсутствуют |
| 939 | 740893.51 | 1299591.73 | данные отсутствуют | данные отсутствуют |
| 940 | 740886.13 | 1299590.28 | данные отсутствуют | данные отсутствуют |
| 940 | 740886.13 | 1299590.28 | данные отсутствуют | данные отсутствуют |
| 941 | 740033.02 | 1298652.09 | данные отсутствуют | данные отсутствуют |
| 941 | 740033.02 | 1298652.09 | данные отсутствуют | данные отсутствуют |
| 942 | 740057.62 | 1298678.3 | данные отсутствуют | данные отсутствуют |
| 942 | 740057.62 | 1298678.3 | данные отсутствуют | данные отсутствуют |
| 943 | 739998.94 | 1298660.57 | данные отсутствуют | данные отсутствуют |
| 944 | 740034.53 | 1298670.89 | данные отсутствуют | данные отсутствуют |
| 944 | 740034.53 | 1298670.89 | данные отсутствуют | данные отсутствуют |
| 945 | 740034.48 | 1298670.88 | данные отсутствуют | данные отсутствуют |
| 945 | 740034.48 | 1298670.88 | данные отсутствуют | данные отсутствуют |
| 946 | 740034.46 | 1298670.86 | данные отсутствуют | данные отсутствуют |
| 946 | 740034.46 | 1298670.86 | данные отсутствуют | данные отсутствуют |
| 947 | 740032.95 | 1298669.2 | данные отсутствуют | данные отсутствуют |
| Государственный регистратор | | | | ФГИС ЕГРН |
| полное наименование должности | | | подпись | инициалы, фамилия |

М.П.

Раздел 4.2

| Земельный участок | | | | |
|---------------------------------|---------------|---|--|--|
| (вид объекта недвижимости) | | | | |
| Лист № _____ Раздела 4.2 | | Всего листов раздела 4.2 : _____ | | Всего разделов: _____ |
| 30.09.2021 № 99/2021/420827280 | | | | |
| Кадастровый номер: | | | 02:22:000000:239 (единое землепользование) | |
| Номер точки | Координаты, м | | Описание закрепления на местности | Средняя квадратическая погрешность определения координат характерных точек границы части земельного участка, м |
| | X | Y | | |
| 1 | 2 | 3 | 4 | 5 |
| 947 | 740032.95 | 1298669.2 | данные отсутствуют | данные отсутствуют |
| 948 | 740032.93 | 1298669.18 | данные отсутствуют | данные отсутствуют |
| 948 | 740032.93 | 1298669.18 | данные отсутствуют | данные отсутствуют |
| 949 | 740032.92 | 1298669.13 | данные отсутствуют | данные отсутствуют |
| 949 | 740032.92 | 1298669.13 | данные отсутствуют | данные отсутствуют |
| 950 | 740032.93 | 1298669.08 | данные отсутствуют | данные отсутствуют |
| 950 | 740032.93 | 1298669.08 | данные отсутствуют | данные отсутствуют |
| 951 | 740032.95 | 1298669.05 | данные отсутствуют | данные отсутствуют |
| 951 | 740032.95 | 1298669.05 | данные отсутствуют | данные отсутствуют |
| 952 | 740034.61 | 1298667.56 | данные отсутствуют | данные отсутствуют |
| 952 | 740034.61 | 1298667.56 | данные отсутствуют | данные отсутствуют |
| 953 | 740034.63 | 1298667.54 | данные отсутствуют | данные отсутствуют |
| 953 | 740034.63 | 1298667.54 | данные отсутствуют | данные отсутствуют |
| 954 | 740034.68 | 1298667.53 | данные отсутствуют | данные отсутствуют |
| 954 | 740034.68 | 1298667.53 | данные отсутствуют | данные отсутствуют |
| 955 | 740034.73 | 1298667.54 | данные отсутствуют | данные отсутствуют |
| 955 | 740034.73 | 1298667.54 | данные отсутствуют | данные отсутствуют |
| Государственный регистратор | | | | ФГИС ЕГРН |
| полное наименование должности | | | подпись | инициалы, фамилия |

М.П.

| Земельный участок | | | | |
|---------------------------------|---------------|--|-----------------------------------|--|
| (вид объекта недвижимости) | | | | |
| Лист № _____ Раздела 4.2 | | Всего листов раздела 4.2 : _____ | | Всего разделов: _____ |
| 30.09.2021 № 99/2021/420827280 | | | | |
| Кадастровый номер: | | 02:22:000000:239 (единое землепользование) | | |
| Номер точки | Координаты, м | | Описание закрепления на местности | Средняя квадратическая погрешность определения координат характерных точек границы части земельного участка, м |
| | X | Y | | |
| 1 | 2 | 3 | 4 | 5 |
| 956 | 740034.75 | 1298667.56 | данные отсутствуют | данные отсутствуют |
| 956 | 740034.75 | 1298667.56 | данные отсутствуют | данные отсутствуют |
| 957 | 740036.25 | 1298669.21 | данные отсутствуют | данные отсутствуют |
| 957 | 740036.25 | 1298669.21 | данные отсутствуют | данные отсутствуют |
| 958 | 740036.27 | 1298669.23 | данные отсутствуют | данные отсутствуют |
| 958 | 740036.27 | 1298669.23 | данные отсутствуют | данные отсутствуют |
| 959 | 740036.28 | 1298669.28 | данные отсутствуют | данные отсутствуют |
| 959 | 740036.28 | 1298669.28 | данные отсутствуют | данные отсутствуют |
| 960 | 740036.27 | 1298669.33 | данные отсутствуют | данные отсутствуют |
| 960 | 740036.27 | 1298669.33 | данные отсутствуют | данные отсутствуют |
| 961 | 740036.25 | 1298669.35 | данные отсутствуют | данные отсутствуют |
| 961 | 740036.25 | 1298669.35 | данные отсутствуют | данные отсутствуют |
| 962 | 740034.6 | 1298670.86 | данные отсутствуют | данные отсутствуют |
| 962 | 740034.6 | 1298670.86 | данные отсутствуют | данные отсутствуют |
| 963 | 740034.58 | 1298670.88 | данные отсутствуют | данные отсутствуют |
| 963 | 740034.58 | 1298670.88 | данные отсутствуют | данные отсутствуют |
| 974 | 737643.73 | 1294756.53 | данные отсутствуют | данные отсутствуют |
| Государственный регистратор | | | | ФГИС ЕГРН |
| полное наименование должности | | | подпись | инициалы, фамилия |

М.П.

Раздел 4.2

| Земельный участок | | | | |
|---------------------------------|---------------|--|-----------------------------------|--|
| (вид объекта недвижимости) | | | | |
| Лист № _____ Раздела 4.2 | | Всего листов раздела 4.2 : _____ | | Всего разделов: _____ |
| 30.09.2021 № 99/2021/420827280 | | | | |
| Кадастровый номер: | | 02:22:000000:239 (единое землепользование) | | |
| Номер точки | Координаты, м | | Описание закрепления на местности | Средняя квадратическая погрешность определения координат характерных точек границы части земельного участка, м |
| | X | Y | | |
| 1 | 2 | 3 | 4 | 5 |
| 975 | 737641.42 | 1294896.92 | данные отсутствуют | данные отсутствуют |
| 976 | 737662.14 | 1295032.71 | данные отсутствуют | данные отсутствуют |
| 977 | 737666.74 | 1295292.78 | данные отсутствуют | данные отсутствуют |
| 978 | 737670.5 | 1295351.76 | данные отсутствуют | данные отсутствуют |
| 1007 | 737630.97 | 1294785.96 | данные отсутствуют | данные отсутствуют |
| 1346 | 736539.08 | 1300889.54 | данные отсутствуют | данные отсутствуют |
| 1365 | 736550.3 | 1300929.47 | данные отсутствуют | данные отсутствуют |
| 1366 | 736528.24 | 1300908.41 | данные отсутствуют | данные отсутствуют |
| 1436 | 744760.05 | 1297197.59 | данные отсутствуют | данные отсутствуют |
| 1437 | 744733.33 | 1297218.63 | данные отсутствуют | данные отсутствуют |
| 1478 | 744613.71 | 1297324.99 | данные отсутствуют | данные отсутствуют |
| 1487 | 744396.97 | 1297528.88 | данные отсутствуют | данные отсутствуют |
| 1559 | 744387.37 | 1297488.38 | данные отсутствуют | данные отсутствуют |
| 1560 | 744475.05 | 1297397.19 | данные отсутствуют | данные отсутствуют |
| 1561 | 744713.06 | 1297227.97 | данные отсутствуют | данные отсутствуют |
| 1566 | 745264.55 | 1296492.32 | данные отсутствуют | данные отсутствуют |
| 1567 | 745408.91 | 1296312.63 | данные отсутствуют | данные отсутствуют |
| Государственный регистратор | | | | ФГИС ЕГРН |
| полное наименование должности | | | подпись | инициалы, фамилия |

М.П.

Выписка из Единого государственного реестра недвижимости об объекте недвижимости
Сведения о частях земельного участка

| Земельный участок | | | | |
|--------------------------------|---------------|--------------------------------------|--|--|
| (вид объекта недвижимости) | | | | |
| Лист № __ Раздела 4.2 | | Всего листов раздела 4.2 : __ | | Всего разделов: __ |
| 30.09.2021 № 99/2021/420827280 | | | | |
| Кадастровый номер: | | | 02:22:000000:239 (единое землепользование) | |
| Номер точки | Координаты, м | | Описание закрепления на местности | Средняя квадратическая погрешность определения координат характерных точек границы части земельного участка, м |
| | X | Y | | |
| 1 | 2 | 3 | 4 | 5 |
| 1572 | 744702.48 | 1296977.77 | данные отсутствуют | данные отсутствуют |
| 1572 | 744702.48 | 1296977.77 | данные отсутствуют | данные отсутствуют |
| 1584 | 742751.78 | 1299540.75 | данные отсутствуют | данные отсутствуют |
| 1618 | 742392.51 | 1299808.61 | данные отсутствуют | данные отсутствуют |
| 1619 | 742331.93 | 1299808.61 | данные отсутствуют | данные отсутствуют |
| 1686 | 741232.75 | 1298233.13 | данные отсутствуют | данные отсутствуют |
| 1687 | 741247.69 | 1298233.71 | данные отсутствуют | данные отсутствуют |
| 1688 | 741258.32 | 1298232.55 | данные отсутствуют | данные отсутствуют |
| 1689 | 741265.5 | 1298230.83 | данные отсутствуют | данные отсутствуют |
| 1690 | 741282.84 | 1298224.41 | данные отсутствуют | данные отсутствуют |
| 1691 | 741295.96 | 1298217.89 | данные отсутствуют | данные отсутствуют |
| 1692 | 741309 | 1298212.15 | данные отсутствуют | данные отсутствуют |
| 1693 | 741315.52 | 1298225.08 | данные отсутствуют | данные отсутствуют |
| 1694 | 741321.74 | 1298235.32 | данные отсутствуют | данные отсутствуют |
| 1695 | 741327.77 | 1298245.47 | данные отсутствуют | данные отсутствуют |
| 1835 | 741514.56 | 1298061.45 | данные отсутствуют | данные отсутствуют |
| 1835 | 741514.56 | 1298061.45 | данные отсутствуют | данные отсутствуют |
| Государственный регистратор | | | | ФГИС ЕГРН |
| полное наименование должности | | | подпись | инициалы, фамилия |

М.П.

Выписка из Единого государственного реестра недвижимости об объекте недвижимости
Сведения о частях земельного участка

| Земельный участок | | | | |
|--------------------------------|---------------|--------------------------------------|--|--|
| (вид объекта недвижимости) | | | | |
| Лист № __ Раздела 4.2 | | Всего листов раздела 4.2 : __ | | Всего разделов: __ |
| 30.09.2021 № 99/2021/420827280 | | | | |
| Кадастровый номер: | | | 02:22:000000:239 (единое землепользование) | |
| Номер точки | Координаты, м | | Описание закрепления на местности | Средняя квадратическая погрешность определения координат характерных точек границы части земельного участка, м |
| | X | Y | | |
| 1 | 2 | 3 | 4 | 5 |
| 1836 | 741413.4 | 1298118.21 | данные отсутствуют | данные отсутствуют |
| 1837 | 741402.16 | 1298115.71 | данные отсутствуют | данные отсутствуют |
| 1838 | 741319.54 | 1298131.02 | данные отсутствуют | данные отсутствуют |
| 1839 | 741301.36 | 1298076.37 | данные отсутствуют | данные отсутствуют |
| 1839 | 741301.36 | 1298076.37 | данные отсутствуют | данные отсутствуют |
| 1840 | 741280.88 | 1298083.47 | данные отсутствуют | данные отсутствуют |
| 1840 | 741280.88 | 1298083.47 | данные отсутствуют | данные отсутствуют |
| 1841 | 741303.06 | 1298168.96 | данные отсутствуют | данные отсутствуют |
| 1965 | 741316.43 | 1298168.43 | данные отсутствуют | данные отсутствуют |
| 1966 | 741413.42 | 1298118.27 | данные отсутствуют | данные отсутствуют |
| 1967 | 741514.56 | 1298065.46 | данные отсутствуют | данные отсутствуют |
| 1967 | 741514.56 | 1298065.46 | данные отсутствуют | данные отсутствуют |
| 1968 | 741593.99 | 1298065.66 | данные отсутствуют | данные отсутствуют |
| 1968 | 741593.99 | 1298065.66 | данные отсутствуют | данные отсутствуют |
| 1969 | 741737.83 | 1298087.1 | данные отсутствуют | данные отсутствуют |
| 1969 | 741737.83 | 1298087.1 | данные отсутствуют | данные отсутствуют |
| 1970 | 741737.88 | 1298087.09 | данные отсутствуют | данные отсутствуют |
| Государственный регистратор | | | | ФГИС ЕГРН |
| полное наименование должности | | | подпись | инициалы, фамилия |

М.П.

| Земельный участок | | | | |
|--------------------------------|---------------|--|-----------------------------------|--|
| (вид объекта недвижимости) | | | | |
| Лист № __ Раздела <u>4.2</u> | | Всего листов раздела <u>4.2</u> : __ | | Всего разделов: __ |
| 30.09.2021 № 99/2021/420827280 | | | | |
| Кадастровый номер: | | 02:22:000000:239 (единое землепользование) | | |
| Номер точки | Координаты, м | | Описание закрепления на местности | Средняя квадратическая погрешность определения координат характерных точек границы части земельного участка, м |
| | X | Y | | |
| 1 | 2 | 3 | 4 | 5 |
| 1970 | 741737.88 | 1298087.09 | данные отсутствуют | данные отсутствуют |
| 1971 | 737795.48 | 1296244.44 | данные отсутствуют | данные отсутствуют |
| 1971 | 737795.48 | 1296244.44 | данные отсутствуют | данные отсутствуют |
| 1972 | 737842.75 | 1296294.27 | данные отсутствуют | данные отсутствуют |
| 1972 | 737842.75 | 1296294.27 | данные отсутствуют | данные отсутствуют |
| 1973 | 737843.38 | 1296300.1 | данные отсутствуют | данные отсутствуют |
| 1973 | 737843.38 | 1296300.1 | данные отсутствуют | данные отсутствуют |
| 1974 | 737843.43 | 1296300.33 | данные отсутствуют | данные отсутствуют |
| 1974 | 737843.43 | 1296300.33 | данные отсутствуют | данные отсутствуют |
| 1975 | 737844.83 | 1296304.25 | данные отсутствуют | данные отсутствуют |
| 1975 | 737844.83 | 1296304.25 | данные отсутствуют | данные отсутствуют |
| 1976 | 737845.06 | 1296304.52 | данные отсутствуют | данные отсутствуют |
| 1976 | 737845.06 | 1296304.52 | данные отсутствуют | данные отсутствуют |
| 1977 | 737850.05 | 1296308.58 | данные отсутствуют | данные отсутствуют |
| 1977 | 737850.05 | 1296308.58 | данные отсутствуют | данные отсутствуют |
| 1978 | 737855.29 | 1296310.42 | данные отсутствуют | данные отсутствуют |
| 1978 | 737855.29 | 1296310.42 | данные отсутствуют | данные отсутствуют |
| Государственный регистратор | | | | ФГИС ЕГРН |
| полное наименование должности | | | подпись | инициалы, фамилия |

М.П.

| Земельный участок | | | | |
|--------------------------------|---------------|--|-----------------------------------|--|
| (вид объекта недвижимости) | | | | |
| Лист № __ Раздела <u>4.2</u> | | Всего листов раздела <u>4.2</u> : __ | | Всего разделов: __ |
| 30.09.2021 № 99/2021/420827280 | | | | |
| Кадастровый номер: | | 02:22:000000:239 (единое землепользование) | | |
| Номер точки | Координаты, м | | Описание закрепления на местности | Средняя квадратическая погрешность определения координат характерных точек границы части земельного участка, м |
| | X | Y | | |
| 1 | 2 | 3 | 4 | 5 |
| 1979 | 737855.58 | 1296310.48 | данные отсутствуют | данные отсутствуют |
| 1979 | 737855.58 | 1296310.48 | данные отсутствуют | данные отсутствуют |
| 1980 | 737860.69 | 1296310.68 | данные отсутствуют | данные отсутствуют |
| 1981 | 737983.21 | 1296439.97 | данные отсутствуют | данные отсутствуют |
| 1981 | 737983.21 | 1296439.97 | данные отсутствуют | данные отсутствуют |
| 1982 | 738039.67 | 1296498.45 | данные отсутствуют | данные отсутствуют |
| 1983 | 738144.79 | 1296610.07 | данные отсутствуют | данные отсутствуют |
| 1983 | 738144.79 | 1296610.07 | данные отсутствуют | данные отсутствуют |
| 1984 | 738251.95 | 1296725.76 | данные отсутствуют | данные отсутствуют |
| 1985 | 738358.11 | 1296839.44 | данные отсутствуют | данные отсутствуют |
| 1985 | 738358.11 | 1296839.44 | данные отсутствуют | данные отсутствуют |
| 1986 | 738458.74 | 1296948.87 | данные отсутствуют | данные отсутствуют |
| 1986 | 738458.74 | 1296948.87 | данные отсутствуют | данные отсутствуют |
| 1987 | 738453.79 | 1296952.17 | данные отсутствуют | данные отсутствуют |
| 1987 | 738453.79 | 1296952.17 | данные отсутствуют | данные отсутствуют |
| 1988 | 738453.77 | 1296952.18 | данные отсутствуют | данные отсутствуют |
| 1988 | 738453.77 | 1296952.18 | данные отсутствуют | данные отсутствуют |
| Государственный регистратор | | | | ФГИС ЕГРН |
| полное наименование должности | | | подпись | инициалы, фамилия |

М.П.

Выписка из Единого государственного реестра недвижимости об объекте недвижимости
Сведения о частях земельного участка

| Земельный участок | | | | |
|--------------------------------|---------------|--------------------------------------|--|--|
| (вид объекта недвижимости) | | | | |
| Лист № __ Раздела 4.2 | | Всего листов раздела 4.2 : __ | | Всего разделов: __ |
| 30.09.2021 № 99/2021/420827280 | | | | |
| Кадастровый номер: | | | 02:22:000000:239 (единое землепользование) | |
| Номер точки | Координаты, м | | Описание закрепления на местности | Средняя квадратическая погрешность определения координат характерных точек границы части земельного участка, м |
| | X | Y | | |
| 1 | 2 | 3 | 4 | 5 |
| 1989 | 738452.13 | 1296953.7 | данные отсутствуют | данные отсутствуют |
| 1989 | 738452.13 | 1296953.7 | данные отсутствуют | данные отсутствуют |
| 1990 | 738452.11 | 1296953.72 | данные отсутствуют | данные отсутствуют |
| 1990 | 738452.11 | 1296953.72 | данные отсутствуют | данные отсутствуют |
| 1991 | 738452.1 | 1296953.77 | данные отсутствуют | данные отсутствуют |
| 1991 | 738452.1 | 1296953.77 | данные отсутствуют | данные отсутствуют |
| 1992 | 738452.11 | 1296953.82 | данные отсутствуют | данные отсутствуют |
| 1992 | 738452.11 | 1296953.82 | данные отсутствуют | данные отсутствуют |
| 1993 | 738452.13 | 1296953.84 | данные отсутствуют | данные отсутствуют |
| 1993 | 738452.13 | 1296953.84 | данные отсутствуют | данные отсутствуют |
| 1994 | 738453.64 | 1296955.48 | данные отсутствуют | данные отсутствуют |
| 1994 | 738453.64 | 1296955.48 | данные отсутствуют | данные отсутствуют |
| 1995 | 738453.66 | 1296955.5 | данные отсутствуют | данные отсутствуют |
| 1995 | 738453.66 | 1296955.5 | данные отсутствуют | данные отсутствуют |
| 1996 | 738453.71 | 1296955.51 | данные отсутствуют | данные отсутствуют |
| 1996 | 738453.71 | 1296955.51 | данные отсутствуют | данные отсутствуют |
| 1997 | 738453.76 | 1296955.5 | данные отсутствуют | данные отсутствуют |
| Государственный регистратор | | | | ФГИС ЕГРН |
| полное наименование должности | | | подпись | инициалы, фамилия |

М.П.

Выписка из Единого государственного реестра недвижимости об объекте недвижимости
Сведения о частях земельного участка

| Земельный участок | | | | |
|--------------------------------|---------------|--------------------------------------|--|--|
| (вид объекта недвижимости) | | | | |
| Лист № __ Раздела 4.2 | | Всего листов раздела 4.2 : __ | | Всего разделов: __ |
| 30.09.2021 № 99/2021/420827280 | | | | |
| Кадастровый номер: | | | 02:22:000000:239 (единое землепользование) | |
| Номер точки | Координаты, м | | Описание закрепления на местности | Средняя квадратическая погрешность определения координат характерных точек границы части земельного участка, м |
| | X | Y | | |
| 1 | 2 | 3 | 4 | 5 |
| 1997 | 738453.76 | 1296955.5 | данные отсутствуют | данные отсутствуют |
| 1998 | 738453.78 | 1296955.48 | данные отсутствуют | данные отсутствуют |
| 1998 | 738453.78 | 1296955.48 | данные отсутствуют | данные отсутствуют |
| 1999 | 738455.22 | 1296954.15 | данные отсутствуют | данные отсутствуют |
| 2000 | 738460.32 | 1296950.53 | данные отсутствуют | данные отсутствуют |
| 2001 | 738570.83 | 1297066.31 | данные отсутствуют | данные отсутствуют |
| 2001 | 738570.83 | 1297066.31 | данные отсутствуют | данные отсутствуют |
| 2002 | 738676.19 | 1297181.97 | данные отсутствуют | данные отсутствуют |
| 2002 | 738676.19 | 1297181.97 | данные отсутствуют | данные отсутствуют |
| 2003 | 738787.47 | 1297305.5 | данные отсутствуют | данные отсутствуют |
| 2003 | 738787.47 | 1297305.5 | данные отсутствуют | данные отсутствуют |
| 2004 | 738893.17 | 1297414.73 | данные отсутствуют | данные отсутствуют |
| 2004 | 738893.17 | 1297414.73 | данные отсутствуют | данные отсутствуют |
| 2005 | 738908.79 | 1297431.3 | данные отсутствуют | данные отсутствуют |
| 2005 | 738908.79 | 1297431.3 | данные отсутствуют | данные отсутствуют |
| 2006 | 739193.22 | 1297742.3 | данные отсутствуют | данные отсутствуют |
| 2006 | 739193.22 | 1297742.3 | данные отсутствуют | данные отсутствуют |
| Государственный регистратор | | | | ФГИС ЕГРН |
| полное наименование должности | | | подпись | инициалы, фамилия |

М.П.

| Земельный участок | | | | |
|--|---------------|---|-----------------------------------|--|
| (вид объекта недвижимости) | | | | |
| Лист № _____ Раздела 4.2 | | Всего листов раздела 4.2 : _____ | | Всего разделов: _____ |
| 30.09.2021 № 99/2021/420827280 | | | | |
| Кадастровый номер: 02:22:000000:239 (единое землепользование) | | | | |
| Номер точки | Координаты, м | | Описание закрепления на местности | Средняя квадратическая погрешность определения координат характерных точек границы части земельного участка, м |
| | X | Y | | |
| 1 | 2 | 3 | 4 | 5 |
| 2007 | 739469.59 | 1298048.77 | данные отсутствуют | данные отсутствуют |
| 2007 | 739469.59 | 1298048.77 | данные отсутствуют | данные отсутствуют |
| 2008 | 739466.15 | 1298057.55 | данные отсутствуют | данные отсутствуют |
| 2008 | 739466.15 | 1298057.55 | данные отсутствуют | данные отсутствуют |
| 2009 | 739465.44 | 1298058.46 | данные отсутствуют | данные отсутствуют |
| 2009 | 739465.44 | 1298058.46 | данные отсутствуют | данные отсутствуют |
| 2010 | 739461.55 | 1298062.62 | данные отсутствуют | данные отсутствуют |
| 2010 | 739461.55 | 1298062.62 | данные отсутствуют | данные отсутствуют |
| 2011 | 739461.53 | 1298062.64 | данные отсутствуют | данные отсутствуют |
| 2011 | 739461.53 | 1298062.64 | данные отсутствуют | данные отсутствуют |
| 2012 | 739461.52 | 1298062.69 | данные отсутствуют | данные отсутствуют |
| 2012 | 739461.52 | 1298062.69 | данные отсутствуют | данные отсутствуют |
| 2013 | 739461.53 | 1298062.74 | данные отсутствуют | данные отсутствуют |
| 2013 | 739461.53 | 1298062.74 | данные отсутствуют | данные отсутствуют |
| 2014 | 739461.55 | 1298062.76 | данные отсутствуют | данные отсутствуют |
| 2014 | 739461.55 | 1298062.76 | данные отсутствуют | данные отсутствуют |
| 2016 | 739463.02 | 1298064.15 | данные отсутствуют | данные отсутствуют |
| Государственный регистратор | | | | ФГИС ЕГРН |
| полное наименование должности | | | подпись | инициалы, фамилия |

М.П.

| Земельный участок | | | | |
|--|---------------|---|-----------------------------------|--|
| (вид объекта недвижимости) | | | | |
| Лист № _____ Раздела 4.2 | | Всего листов раздела 4.2 : _____ | | Всего разделов: _____ |
| 30.09.2021 № 99/2021/420827280 | | | | |
| Кадастровый номер: 02:22:000000:239 (единое землепользование) | | | | |
| Номер точки | Координаты, м | | Описание закрепления на местности | Средняя квадратическая погрешность определения координат характерных точек границы части земельного участка, м |
| | X | Y | | |
| 1 | 2 | 3 | 4 | 5 |
| 2016 | 739463.02 | 1298064.15 | данные отсутствуют | данные отсутствуют |
| 2017 | 739463.07 | 1298064.16 | данные отсутствуют | данные отсутствуют |
| 2017 | 739463.07 | 1298064.16 | данные отсутствуют | данные отсутствуют |
| 2018 | 739463.12 | 1298064.15 | данные отсутствуют | данные отсутствуют |
| 2018 | 739463.12 | 1298064.15 | данные отсутствуют | данные отсутствуют |
| 2019 | 739463.14 | 1298064.13 | данные отсутствуют | данные отсутствуют |
| 2019 | 739463.14 | 1298064.13 | данные отсутствуют | данные отсутствуют |
| 2020 | 739466.99 | 1298060.04 | данные отсутствуют | данные отсутствуют |
| 2020 | 739466.99 | 1298060.04 | данные отсутствуют | данные отсутствуют |
| 2021 | 739467.74 | 1298059.4 | данные отсутствуют | данные отсутствуют |
| 2021 | 739467.74 | 1298059.4 | данные отсутствуют | данные отсутствуют |
| 2022 | 739477.36 | 1298057.38 | данные отсутствуют | данные отсутствуют |
| 2022 | 739477.36 | 1298057.38 | данные отсутствуют | данные отсутствуют |
| 2023 | 739537.73 | 1298124.32 | данные отсутствуют | данные отсутствуют |
| 2023 | 739537.73 | 1298124.32 | данные отсутствуют | данные отсутствуют |
| 2024 | 739536.54 | 1298125.06 | данные отсутствуют | данные отсутствуют |
| 2024 | 739536.54 | 1298125.06 | данные отсутствуют | данные отсутствуют |
| Государственный регистратор | | | | ФГИС ЕГРН |
| полное наименование должности | | | подпись | инициалы, фамилия |

М.П.

Выписка из Единого государственного реестра недвижимости об объекте недвижимости
Сведения о частях земельного участка

| Земельный участок | | | | |
|--------------------------------|---------------|--------------------------------------|--|--|
| (вид объекта недвижимости) | | | | |
| Лист № __ Раздела <u>4.2</u> | | Всего листов раздела <u>4.2</u> : __ | | Всего разделов: __ |
| 30.09.2021 № 99/2021/420827280 | | | | |
| Кадастровый номер: | | | 02:22:000000:239 (единое землепользование) | |
| Номер точки | Координаты, м | | Описание закрепления на местности | Средняя квадратическая погрешность определения координат характерных точек границы части земельного участка, м |
| | X | Y | | |
| 1 | 2 | 3 | 4 | 5 |
| 2025 | 739540.97 | 1298129.88 | данные отсутствуют | данные отсутствуют |
| 2025 | 739540.97 | 1298129.88 | данные отсутствуют | данные отсутствуют |
| 2026 | 739512.27 | 1298152.36 | данные отсутствуют | данные отсутствуют |
| 2027 | 739184.66 | 1297781.95 | данные отсутствуют | данные отсутствуют |
| 2028 | 739125.78 | 1297721.83 | данные отсутствуют | данные отсутствуют |
| 2029 | 738966.7 | 1297540.19 | данные отсутствуют | данные отсутствуют |
| 2030 | 738817.64 | 1297382.36 | данные отсутствуют | данные отсутствуют |
| 2031 | 738674.84 | 1297230.79 | данные отсутствуют | данные отсутствуют |
| 2032 | 738563.35 | 1297100.52 | данные отсутствуют | данные отсутствуют |
| 2033 | 738489.44 | 1297010.33 | данные отсутствуют | данные отсутствуют |
| 2033 | 738489.44 | 1297010.33 | данные отсутствуют | данные отсутствуют |
| 2034 | 738206.35 | 1296710.95 | данные отсутствуют | данные отсутствуют |
| 2035 | 737826.21 | 1296286.53 | данные отсутствуют | данные отсутствуют |
| 2035 | 737826.21 | 1296286.53 | данные отсутствуют | данные отсутствуют |
| 2035 | 737826.21 | 1296286.53 | данные отсутствуют | данные отсутствуют |
| 2036 | 737830.58 | 1296284.47 | данные отсутствуют | данные отсутствуют |
| 2036 | 737830.58 | 1296284.47 | данные отсутствуют | данные отсутствуют |
| Государственный регистратор | | | | ФГИС ЕГРН |
| полное наименование должности | | | подпись | инициалы, фамилия |

М.П.

Выписка из Единого государственного реестра недвижимости об объекте недвижимости
Сведения о частях земельного участка

| Земельный участок | | | | |
|--------------------------------|---------------|--------------------------------------|--|--|
| (вид объекта недвижимости) | | | | |
| Лист № __ Раздела <u>4.2</u> | | Всего листов раздела <u>4.2</u> : __ | | Всего разделов: __ |
| 30.09.2021 № 99/2021/420827280 | | | | |
| Кадастровый номер: | | | 02:22:000000:239 (единое землепользование) | |
| Номер точки | Координаты, м | | Описание закрепления на местности | Средняя квадратическая погрешность определения координат характерных точек границы части земельного участка, м |
| | X | Y | | |
| 1 | 2 | 3 | 4 | 5 |
| 2037 | 737830.59 | 1296284.47 | данные отсутствуют | данные отсутствуют |
| 2037 | 737830.59 | 1296284.47 | данные отсутствуют | данные отсутствуют |
| 2038 | 737830.63 | 1296284.43 | данные отсутствуют | данные отсутствуют |
| 2038 | 737830.63 | 1296284.43 | данные отсутствуют | данные отсутствуют |
| 2039 | 737830.64 | 1296284.38 | данные отсутствуют | данные отсутствуют |
| 2039 | 737830.64 | 1296284.38 | данные отсутствуют | данные отсутствуют |
| 2040 | 737830.63 | 1296284.34 | данные отсутствуют | данные отсутствуют |
| 2040 | 737830.63 | 1296284.34 | данные отсутствуют | данные отсутствуют |
| 2041 | 737829.79 | 1296282.52 | данные отсутствуют | данные отсутствуют |
| 2041 | 737829.79 | 1296282.52 | данные отсутствуют | данные отсутствуют |
| 2042 | 737829.79 | 1296282.51 | данные отсутствуют | данные отсутствуют |
| 2042 | 737829.79 | 1296282.51 | данные отсутствуют | данные отсутствуют |
| 2043 | 737829.75 | 1296282.47 | данные отсутствуют | данные отсутствуют |
| 2043 | 737829.75 | 1296282.47 | данные отсутствуют | данные отсутствуют |
| 2044 | 737829.7 | 1296282.46 | данные отсутствуют | данные отсутствуют |
| 2044 | 737829.7 | 1296282.46 | данные отсутствуют | данные отсутствуют |
| 2045 | 737829.66 | 1296282.47 | данные отсутствуют | данные отсутствуют |
| Государственный регистратор | | | | ФГИС ЕГРН |
| полное наименование должности | | | подпись | инициалы, фамилия |

М.П.

| Земельный участок | | | | |
|---------------------------------|---------------|--|-----------------------------------|--|
| (вид объекта недвижимости) | | | | |
| Лист № _____ Раздела 4.2 | | Всего листов раздела 4.2 : _____ | | Всего разделов: _____ |
| 30.09.2021 № 99/2021/420827280 | | | | |
| Кадастровый номер: | | 02:22:000000:239 (единое землепользование) | | |
| Номер точки | Координаты, м | | Описание закрепления на местности | Средняя квадратическая погрешность определения координат характерных точек границы части земельного участка, м |
| | X | Y | | |
| 1 | 2 | 3 | 4 | 5 |
| 2045 | 737829.66 | 1296282.47 | данные отсутствуют | данные отсутствуют |
| 2046 | 737824.68 | 1296284.78 | данные отсутствуют | данные отсутствуют |
| 2046 | 737824.68 | 1296284.78 | данные отсутствуют | данные отсутствуют |
| 2046 | 737824.68 | 1296284.78 | данные отсутствуют | данные отсутствуют |
| 2047 | 737824.67 | 1296284.78 | данные отсутствуют | данные отсутствуют |
| 2047 | 737824.67 | 1296284.78 | данные отсутствуют | данные отсутствуют |
| 2047 | 737824.67 | 1296284.78 | данные отсутствуют | данные отсутствуют |
| 2048 | 737824.66 | 1296284.8 | данные отсутствуют | данные отсутствуют |
| 2048 | 737824.66 | 1296284.8 | данные отсутствуют | данные отсутствуют |
| 2048 | 737824.66 | 1296284.8 | данные отсутствуют | данные отсутствуют |
| 2049 | 737819.28 | 1296278.79 | данные отсутствуют | данные отсутствуют |
| 2049 | 737819.28 | 1296278.79 | данные отсутствуют | данные отсутствуют |
| 2049 | 737819.28 | 1296278.79 | данные отсутствуют | данные отсутствуют |
| 2050 | 737794.61 | 1296258.7 | данные отсутствуют | данные отсутствуют |
| 2050 | 737794.61 | 1296258.7 | данные отсутствуют | данные отсутствуют |
| 2051 | 739397.18 | 1297980.66 | данные отсутствуют | данные отсутствуют |
| 2051 | 739397.18 | 1297980.66 | данные отсутствуют | данные отсутствуют |
| Государственный регистратор | | | | ФГИС ЕГРН |
| полное наименование должности | | | подпись | инициалы, фамилия |

М.П.

Раздел 4.2

Выписка из Единого государственного реестра недвижимости об объекте недвижимости
Сведения о частях земельного участка

| Земельный участок | | | | |
|---------------------------------|---------------|--|-----------------------------------|--|
| (вид объекта недвижимости) | | | | |
| Лист № _____ Раздела 4.2 | | Всего листов раздела 4.2 : _____ | | Всего разделов: _____ |
| 30.09.2021 № 99/2021/420827280 | | | | |
| Кадастровый номер: | | 02:22:000000:239 (единое землепользование) | | |
| Номер точки | Координаты, м | | Описание закрепления на местности | Средняя квадратическая погрешность определения координат характерных точек границы части земельного участка, м |
| | X | Y | | |
| 1 | 2 | 3 | 4 | 5 |
| 2052 | 739397.13 | 1297980.65 | данные отсутствуют | данные отсутствуют |
| 2052 | 739397.13 | 1297980.65 | данные отсутствуют | данные отсутствуют |
| 2053 | 739397.11 | 1297980.63 | данные отсутствуют | данные отсутствуют |
| 2053 | 739397.11 | 1297980.63 | данные отсутствуют | данные отсутствуют |
| 2054 | 739395.64 | 1297978.95 | данные отсутствуют | данные отсутствуют |
| 2054 | 739395.64 | 1297978.95 | данные отсутствуют | данные отсутствуют |
| 2055 | 739395.62 | 1297978.93 | данные отсутствуют | данные отсутствуют |
| 2055 | 739395.62 | 1297978.93 | данные отсутствуют | данные отсутствуют |
| 2056 | 739395.61 | 1297978.88 | данные отсутствуют | данные отсутствуют |
| 2056 | 739395.61 | 1297978.88 | данные отсутствуют | данные отсутствуют |
| 2057 | 739395.62 | 1297978.83 | данные отсутствуют | данные отсутствуют |
| 2057 | 739395.62 | 1297978.83 | данные отсутствуют | данные отсутствуют |
| 2058 | 739395.64 | 1297978.81 | данные отсутствуют | данные отсутствуют |
| 2058 | 739395.64 | 1297978.81 | данные отсутствуют | данные отсутствуют |
| 2059 | 739397.32 | 1297977.32 | данные отсутствуют | данные отсутствуют |
| 2059 | 739397.32 | 1297977.32 | данные отсутствуют | данные отсутствуют |
| 2060 | 739397.34 | 1297977.31 | данные отсутствуют | данные отсутствуют |
| Государственный регистратор | | | | ФГИС ЕГРН |
| полное наименование должности | | | подпись | инициалы, фамилия |

М.П.

Выписка из Единого государственного реестра недвижимости об объекте недвижимости
Сведения о частях земельного участка

| Земельный участок | | | | |
|--------------------------------|---------------|--|-----------------------------------|--|
| (вид объекта недвижимости) | | | | |
| Лист № __ Раздела 4.2 | | Всего листов раздела 4.2 : __ | | Всего разделов: __ |
| 30.09.2021 № 99/2021/420827280 | | | | |
| Кадастровый номер: | | 02:22:000000:239 (единое землепользование) | | |
| Номер точки | Координаты, м | | Описание закрепления на местности | Средняя квадратическая погрешность определения координат характерных точек границы части земельного участка, м |
| | X | Y | | |
| 1 | 2 | 3 | 4 | 5 |
| 2060 | 739397.34 | 1297977.31 | данные отсутствуют | данные отсутствуют |
| 2061 | 739397.39 | 1297977.3 | данные отсутствуют | данные отсутствуют |
| 2061 | 739397.39 | 1297977.3 | данные отсутствуют | данные отсутствуют |
| 2062 | 739397.44 | 1297977.31 | данные отсутствуют | данные отсутствуют |
| 2062 | 739397.44 | 1297977.31 | данные отсутствуют | данные отсутствуют |
| 2063 | 739397.47 | 1297977.33 | данные отсутствуют | данные отсутствуют |
| 2063 | 739397.47 | 1297977.33 | данные отсутствуют | данные отсутствуют |
| 2064 | 739398.94 | 1297979.02 | данные отсутствуют | данные отсутствуют |
| 2064 | 739398.94 | 1297979.02 | данные отсутствуют | данные отсутствуют |
| 2065 | 739398.95 | 1297979.04 | данные отсутствуют | данные отсутствуют |
| 2065 | 739398.95 | 1297979.04 | данные отсутствуют | данные отсутствуют |
| 2066 | 739398.96 | 1297979.09 | данные отсутствуют | данные отсутствуют |
| 2066 | 739398.96 | 1297979.09 | данные отсутствуют | данные отсутствуют |
| 2067 | 739398.95 | 1297979.14 | данные отсутствуют | данные отсутствуют |
| 2067 | 739398.95 | 1297979.14 | данные отсутствуют | данные отсутствуют |
| 2068 | 739398.93 | 1297979.17 | данные отсутствуют | данные отсутствуют |
| 2068 | 739398.93 | 1297979.17 | данные отсутствуют | данные отсутствуют |
| Государственный регистратор | | | | ФГИС ЕГРН |
| полное наименование должности | | | подпись | инициалы, фамилия |

М.П.

Выписка из Единого государственного реестра недвижимости об объекте недвижимости
Сведения о частях земельного участка

| Земельный участок | | | | |
|--------------------------------|---------------|--|-----------------------------------|--|
| (вид объекта недвижимости) | | | | |
| Лист № __ Раздела 4.2 | | Всего листов раздела 4.2 : __ | | Всего разделов: __ |
| 30.09.2021 № 99/2021/420827280 | | | | |
| Кадастровый номер: | | 02:22:000000:239 (единое землепользование) | | |
| Номер точки | Координаты, м | | Описание закрепления на местности | Средняя квадратическая погрешность определения координат характерных точек границы части земельного участка, м |
| | X | Y | | |
| 1 | 2 | 3 | 4 | 5 |
| 2069 | 739397.24 | 1297980.64 | данные отсутствуют | данные отсутствуют |
| 2069 | 739397.24 | 1297980.64 | данные отсутствуют | данные отсутствуют |
| 2070 | 739397.23 | 1297980.65 | данные отсутствуют | данные отсутствуют |
| 2070 | 739397.23 | 1297980.65 | данные отсутствуют | данные отсутствуют |
| 2071 | 738031.56 | 1296507.61 | данные отсутствуют | данные отсутствуют |
| 2071 | 738031.56 | 1296507.61 | данные отсутствуют | данные отсутствуют |
| 2072 | 738031.51 | 1296507.6 | данные отсутствуют | данные отсутствуют |
| 2072 | 738031.51 | 1296507.6 | данные отсутствуют | данные отсутствуют |
| 2073 | 738031.49 | 1296507.58 | данные отсутствуют | данные отсутствуют |
| 2073 | 738031.49 | 1296507.58 | данные отсутствуют | данные отсутствуют |
| 2074 | 738029.94 | 1296505.95 | данные отсутствуют | данные отсутствуют |
| 2074 | 738029.94 | 1296505.95 | данные отсутствуют | данные отсутствуют |
| 2075 | 738029.93 | 1296505.93 | данные отсутствуют | данные отсутствуют |
| 2075 | 738029.93 | 1296505.93 | данные отсутствуют | данные отсутствуют |
| 2076 | 738029.92 | 1296505.88 | данные отсутствуют | данные отсутствуют |
| 2076 | 738029.92 | 1296505.88 | данные отсутствуют | данные отсутствуют |
| 2077 | 738029.93 | 1296505.83 | данные отсутствуют | данные отсутствуют |
| Государственный регистратор | | | | ФГИС ЕГРН |
| полное наименование должности | | | подпись | инициалы, фамилия |

М.П.

| Земельный участок | | | | |
|--------------------------------|---------------|--------------------------------------|--|--|
| (вид объекта недвижимости) | | | | |
| Лист № __ Раздела <u>4.2</u> | | Всего листов раздела <u>4.2</u> : __ | | Всего разделов: __ |
| 30.09.2021 № 99/2021/420827280 | | | | |
| Кадастровый номер: | | | 02:22:000000:239 (единое землепользование) | |
| Номер точки | Координаты, м | | Описание закрепления на местности | Средняя квадратическая погрешность определения координат характерных точек границы части земельного участка, м |
| | X | Y | | |
| 1 | 2 | 3 | 4 | 5 |
| 2077 | 738029.93 | 1296505.83 | данные отсутствуют | данные отсутствуют |
| 2078 | 738029.95 | 1296505.81 | данные отсутствуют | данные отсутствуют |
| 2078 | 738029.95 | 1296505.81 | данные отсутствуют | данные отсутствуют |
| 2079 | 738031.58 | 1296504.28 | данные отсутствуют | данные отсутствуют |
| 2079 | 738031.58 | 1296504.28 | данные отсутствуют | данные отсутствуют |
| 2080 | 738031.6 | 1296504.26 | данные отсутствуют | данные отсутствуют |
| 2080 | 738031.6 | 1296504.26 | данные отсутствуют | данные отсутствуют |
| 2081 | 738031.65 | 1296504.25 | данные отсутствуют | данные отсутствуют |
| 2081 | 738031.65 | 1296504.25 | данные отсутствуют | данные отсутствуют |
| 2082 | 738031.7 | 1296504.26 | данные отсутствуют | данные отсутствуют |
| 2082 | 738031.7 | 1296504.26 | данные отсутствуют | данные отсутствуют |
| 2083 | 738031.73 | 1296504.28 | данные отсутствуют | данные отсутствуют |
| 2083 | 738031.73 | 1296504.28 | данные отсутствуют | данные отсутствуют |
| 2084 | 738033.26 | 1296505.91 | данные отсутствуют | данные отсутствуют |
| 2084 | 738033.26 | 1296505.91 | данные отсутствуют | данные отсутствуют |
| 2085 | 738033.27 | 1296505.93 | данные отсутствуют | данные отсутствуют |
| 2085 | 738033.27 | 1296505.93 | данные отсутствуют | данные отсутствуют |
| Государственный регистратор | | | | ФГИС ЕГРН |
| полное наименование должности | | | подпись | инициалы, фамилия |

М.П.

| Земельный участок | | | | |
|--------------------------------|---------------|--------------------------------------|--|--|
| (вид объекта недвижимости) | | | | |
| Лист № __ Раздела <u>4.2</u> | | Всего листов раздела <u>4.2</u> : __ | | Всего разделов: __ |
| 30.09.2021 № 99/2021/420827280 | | | | |
| Кадастровый номер: | | | 02:22:000000:239 (единое землепользование) | |
| Номер точки | Координаты, м | | Описание закрепления на местности | Средняя квадратическая погрешность определения координат характерных точек границы части земельного участка, м |
| | X | Y | | |
| 1 | 2 | 3 | 4 | 5 |
| 2086 | 738033.29 | 1296505.98 | данные отсутствуют | данные отсутствуют |
| 2086 | 738033.29 | 1296505.98 | данные отсутствуют | данные отсутствуют |
| 2087 | 738033.27 | 1296506.03 | данные отсутствуют | данные отсутствуют |
| 2087 | 738033.27 | 1296506.03 | данные отсутствуют | данные отсутствуют |
| 2088 | 738033.26 | 1296506.05 | данные отсутствуют | данные отсутствуют |
| 2088 | 738033.26 | 1296506.05 | данные отсутствуют | данные отсутствуют |
| 2089 | 738031.63 | 1296507.58 | данные отсутствуют | данные отсутствуют |
| 2089 | 738031.63 | 1296507.58 | данные отсутствуют | данные отсутствуют |
| 2090 | 738031.61 | 1296507.6 | данные отсутствуют | данные отсутствуют |
| 2090 | 738031.61 | 1296507.6 | данные отсутствуют | данные отсутствуют |
| 2091 | 739307.28 | 1297882.99 | данные отсутствуют | данные отсутствуют |
| 2091 | 739307.28 | 1297882.99 | данные отсутствуют | данные отсутствуют |
| 2092 | 739307.23 | 1297882.98 | данные отсутствуют | данные отсутствуют |
| 2092 | 739307.23 | 1297882.98 | данные отсутствуют | данные отсутствуют |
| 2093 | 739307.2 | 1297882.96 | данные отсутствуют | данные отсутствуют |
| 2093 | 739307.2 | 1297882.96 | данные отсутствуют | данные отсутствуют |
| 2094 | 739305.7 | 1297881.31 | данные отсутствуют | данные отсутствуют |
| Государственный регистратор | | | | ФГИС ЕГРН |
| полное наименование должности | | | подпись | инициалы, фамилия |

М.П.

Выписка из Единого государственного реестра недвижимости об объекте недвижимости
Сведения о частях земельного участка

| Земельный участок | | | | |
|---------------------------------|---------------|---|--|--|
| (вид объекта недвижимости) | | | | |
| Лист № _____ Раздела 4.2 | | Всего листов раздела 4.2 : _____ | | Всего разделов: _____ |
| 30.09.2021 № 99/2021/420827280 | | | | |
| Кадастровый номер: | | | 02:22:000000:239 (единое землепользование) | |
| Номер точки | Координаты, м | | Описание закрепления на местности | Средняя квадратическая погрешность определения координат характерных точек границы части земельного участка, м |
| | X | Y | | |
| 1 | 2 | 3 | 4 | 5 |
| 2094 | 739305.7 | 1297881.31 | данные отсутствуют | данные отсутствуют |
| 2095 | 739305.68 | 1297881.29 | данные отсутствуют | данные отсутствуют |
| 2095 | 739305.68 | 1297881.29 | данные отсутствуют | данные отсутствуют |
| 2096 | 739305.67 | 1297881.24 | данные отсутствуют | данные отсутствуют |
| 2096 | 739305.67 | 1297881.24 | данные отсутствуют | данные отсутствуют |
| 2097 | 739305.68 | 1297881.19 | данные отсутствуют | данные отсутствуют |
| 2097 | 739305.68 | 1297881.19 | данные отсутствуют | данные отсутствуют |
| 2098 | 739305.7 | 1297881.17 | данные отсутствуют | данные отсутствуют |
| 2098 | 739305.7 | 1297881.17 | данные отсутствуют | данные отсутствуют |
| 2099 | 739307.35 | 1297879.65 | данные отсутствуют | данные отсутствуют |
| 2099 | 739307.35 | 1297879.65 | данные отсутствуют | данные отсутствуют |
| 2100 | 739307.37 | 1297879.64 | данные отсутствуют | данные отсутствуют |
| 2100 | 739307.37 | 1297879.64 | данные отсутствуют | данные отсутствуют |
| 2101 | 739307.42 | 1297879.63 | данные отсутствуют | данные отсутствуют |
| 2101 | 739307.42 | 1297879.63 | данные отсутствуют | данные отсутствуют |
| 2102 | 739307.47 | 1297879.64 | данные отсутствуют | данные отсутствуют |
| 2102 | 739307.47 | 1297879.64 | данные отсутствуют | данные отсутствуют |
| Государственный регистратор | | | | ФГИС ЕГРН |
| полное наименование должности | | | подпись | инициалы, фамилия |

М.П.

Выписка из Единого государственного реестра недвижимости об объекте недвижимости
Сведения о частях земельного участка

| Земельный участок | | | | |
|---------------------------------|---------------|---|--|--|
| (вид объекта недвижимости) | | | | |
| Лист № _____ Раздела 4.2 | | Всего листов раздела 4.2 : _____ | | Всего разделов: _____ |
| 30.09.2021 № 99/2021/420827280 | | | | |
| Кадастровый номер: | | | 02:22:000000:239 (единое землепользование) | |
| Номер точки | Координаты, м | | Описание закрепления на местности | Средняя квадратическая погрешность определения координат характерных точек границы части земельного участка, м |
| | X | Y | | |
| 1 | 2 | 3 | 4 | 5 |
| 2103 | 739307.49 | 1297879.66 | данные отсутствуют | данные отсутствуют |
| 2103 | 739307.49 | 1297879.66 | данные отсутствуют | данные отсутствуют |
| 2105 | 739309.02 | 1297881.33 | данные отсутствуют | данные отсутствуют |
| 2105 | 739309.02 | 1297881.33 | данные отсутствуют | данные отсутствуют |
| 2106 | 739309.03 | 1297881.38 | данные отсутствуют | данные отсутствуют |
| 2106 | 739309.03 | 1297881.38 | данные отсутствуют | данные отсутствуют |
| 2107 | 739309.02 | 1297881.43 | данные отсутствуют | данные отсутствуют |
| 2107 | 739309.02 | 1297881.43 | данные отсутствуют | данные отсутствуют |
| 2109 | 739307.35 | 1297882.96 | данные отсутствуют | данные отсутствуют |
| 2109 | 739307.35 | 1297882.96 | данные отсутствуют | данные отсутствуют |
| 2110 | 739307.33 | 1297882.98 | данные отсутствуют | данные отсутствуют |
| 2110 | 739307.33 | 1297882.98 | данные отсутствуют | данные отсутствуют |
| 2111 | 738883.19 | 1297421.63 | данные отсутствуют | данные отсутствуют |
| 2111 | 738883.19 | 1297421.63 | данные отсутствуют | данные отсутствуют |
| 2112 | 738883.14 | 1297421.62 | данные отсутствуют | данные отсутствуют |
| 2112 | 738883.14 | 1297421.62 | данные отсутствуют | данные отсутствуют |
| 2113 | 738883.11 | 1297421.6 | данные отсутствуют | данные отсутствуют |
| Государственный регистратор | | | | ФГИС ЕГРН |
| полное наименование должности | | | подпись | инициалы, фамилия |

М.П.

| Земельный участок | | | | |
|--------------------------------|---------------|--------------------------------------|--|--|
| (вид объекта недвижимости) | | | | |
| Лист № __ Раздела 4.2 | | Всего листов раздела 4.2 : __ | | Всего разделов: __ |
| 30.09.2021 № 99/2021/420827280 | | | | |
| Кадастровый номер: | | | 02:22:000000:239 (единое землепользование) | |
| Номер точки | Координаты, м | | Описание закрепления на местности | Средняя квадратическая погрешность определения координат характерных точек границы части земельного участка, м |
| | X | Y | | |
| 1 | 2 | 3 | 4 | 5 |
| 2113 | 738883.11 | 1297421.6 | данные отсутствуют | данные отсутствуют |
| 2114 | 738881.61 | 1297419.95 | данные отсутствуют | данные отсутствуют |
| 2114 | 738881.61 | 1297419.95 | данные отсутствуют | данные отсутствуют |
| 2115 | 738881.59 | 1297419.93 | данные отсутствуют | данные отсутствуют |
| 2115 | 738881.59 | 1297419.93 | данные отсутствуют | данные отсутствуют |
| 2116 | 738881.58 | 1297419.88 | данные отсутствуют | данные отсутствуют |
| 2116 | 738881.58 | 1297419.88 | данные отсутствуют | данные отсутствуют |
| 2117 | 738881.59 | 1297419.83 | данные отсутствуют | данные отсутствуют |
| 2117 | 738881.59 | 1297419.83 | данные отсутствуют | данные отсутствуют |
| 2118 | 738881.61 | 1297419.81 | данные отсутствуют | данные отсутствуют |
| 2118 | 738881.61 | 1297419.81 | данные отсутствуют | данные отсутствуют |
| 2119 | 738883.25 | 1297418.3 | данные отсутствуют | данные отсутствуют |
| 2119 | 738883.25 | 1297418.3 | данные отсутствуют | данные отсутствуют |
| 2120 | 738883.27 | 1297418.28 | данные отсутствуют | данные отсутствуют |
| 2120 | 738883.27 | 1297418.28 | данные отсутствуют | данные отсутствуют |
| 2121 | 738883.32 | 1297418.27 | данные отсутствуют | данные отсутствуют |
| 2121 | 738883.32 | 1297418.27 | данные отсутствуют | данные отсутствуют |
| Государственный регистратор | | | | ФГИС ЕГРН |
| полное наименование должности | | | подпись | инициалы, фамилия |

М.П.

| Земельный участок | | | | |
|--------------------------------|---------------|--------------------------------------|--|--|
| (вид объекта недвижимости) | | | | |
| Лист № __ Раздела 4.2 | | Всего листов раздела 4.2 : __ | | Всего разделов: __ |
| 30.09.2021 № 99/2021/420827280 | | | | |
| Кадастровый номер: | | | 02:22:000000:239 (единое землепользование) | |
| Номер точки | Координаты, м | | Описание закрепления на местности | Средняя квадратическая погрешность определения координат характерных точек границы части земельного участка, м |
| | X | Y | | |
| 1 | 2 | 3 | 4 | 5 |
| 2122 | 738883.37 | 1297418.28 | данные отсутствуют | данные отсутствуют |
| 2122 | 738883.37 | 1297418.28 | данные отсутствуют | данные отсутствуют |
| 2123 | 738883.39 | 1297418.3 | данные отсутствуют | данные отсутствуют |
| 2123 | 738883.39 | 1297418.3 | данные отсутствуют | данные отсутствуют |
| 2124 | 738884.91 | 1297419.95 | данные отсутствуют | данные отсутствуют |
| 2124 | 738884.91 | 1297419.95 | данные отсутствуют | данные отсутствуют |
| 2125 | 738884.93 | 1297419.97 | данные отсутствуют | данные отсутствуют |
| 2125 | 738884.93 | 1297419.97 | данные отсутствуют | данные отсутствуют |
| 2126 | 738884.94 | 1297420.02 | данные отсутствуют | данные отсутствуют |
| 2126 | 738884.94 | 1297420.02 | данные отсутствуют | данные отсутствуют |
| 2127 | 738884.93 | 1297420.07 | данные отсутствуют | данные отсутствуют |
| 2127 | 738884.93 | 1297420.07 | данные отсутствуют | данные отсутствуют |
| 2128 | 738884.91 | 1297420.09 | данные отсутствуют | данные отсутствуют |
| 2128 | 738884.91 | 1297420.09 | данные отсутствуют | данные отсутствуют |
| 2129 | 738883.26 | 1297421.6 | данные отсутствуют | данные отсутствуют |
| 2129 | 738883.26 | 1297421.6 | данные отсутствуют | данные отсутствуют |
| 2130 | 738883.24 | 1297421.62 | данные отсутствуют | данные отсутствуют |
| Государственный регистратор | | | | ФГИС ЕГРН |
| полное наименование должности | | | подпись | инициалы, фамилия |

М.П.

Выписка из Единого государственного реестра недвижимости об объекте недвижимости
Сведения о частях земельного участка

| Земельный участок | | | | |
|--|---------------|---|-----------------------------------|--|
| (вид объекта недвижимости) | | | | |
| Лист № _____ Раздела 4.2 | | Всего листов раздела 4.2 : _____ | | Всего разделов: _____ |
| 30.09.2021 № 99/2021/420827280 | | | | |
| Кадастровый номер: 02:22:000000:239 (единое землепользование) | | | | |
| Номер точки | Координаты, м | | Описание закрепления на местности | Средняя квадратическая погрешность определения координат характерных точек границы части земельного участка, м |
| | X | Y | | |
| 1 | 2 | 3 | 4 | 5 |
| 2130 | 738883.24 | 1297421.62 | данные отсутствуют | данные отсутствуют |
| 2131 | 738668.49 | 1297188.48 | данные отсутствуют | данные отсутствуют |
| 2132 | 738668.44 | 1297188.47 | данные отсутствуют | данные отсутствуют |
| 2133 | 738668.42 | 1297188.45 | данные отсутствуют | данные отсутствуют |
| 2134 | 738666.89 | 1297186.81 | данные отсутствуют | данные отсутствуют |
| 2134 | 738666.89 | 1297186.81 | данные отсутствуют | данные отсутствуют |
| 2135 | 738666.88 | 1297186.79 | данные отсутствуют | данные отсутствуют |
| 2135 | 738666.88 | 1297186.79 | данные отсутствуют | данные отсутствуют |
| 2136 | 738666.87 | 1297186.74 | данные отсутствуют | данные отсутствуют |
| 2136 | 738666.87 | 1297186.74 | данные отсутствуют | данные отсутствуют |
| 2137 | 738666.88 | 1297186.69 | данные отсутствуют | данные отсутствуют |
| 2137 | 738666.88 | 1297186.69 | данные отсутствуют | данные отсутствуют |
| 2138 | 738666.9 | 1297186.67 | данные отсутствуют | данные отсутствуют |
| 2138 | 738666.9 | 1297186.67 | данные отсутствуют | данные отсутствуют |
| 2139 | 738668.55 | 1297185.15 | данные отсутствуют | данные отсутствуют |
| 2139 | 738668.55 | 1297185.15 | данные отсутствуют | данные отсутствуют |
| 2140 | 738668.57 | 1297185.13 | данные отсутствуют | данные отсутствуют |
| Государственный регистратор | | | | ФГИС ЕГРН |
| полное наименование должности | | | подпись | инициалы, фамилия |

М.П.

Выписка из Единого государственного реестра недвижимости об объекте недвижимости
Сведения о частях земельного участка

| Земельный участок | | | | |
|--|---------------|---|-----------------------------------|--|
| (вид объекта недвижимости) | | | | |
| Лист № _____ Раздела 4.2 | | Всего листов раздела 4.2 : _____ | | Всего разделов: _____ |
| 30.09.2021 № 99/2021/420827280 | | | | |
| Кадастровый номер: 02:22:000000:239 (единое землепользование) | | | | |
| Номер точки | Координаты, м | | Описание закрепления на местности | Средняя квадратическая погрешность определения координат характерных точек границы части земельного участка, м |
| | X | Y | | |
| 1 | 2 | 3 | 4 | 5 |
| 2140 | 738668.57 | 1297185.13 | данные отсутствуют | данные отсутствуют |
| 2141 | 738668.62 | 1297185.12 | данные отсутствуют | данные отсутствуют |
| 2141 | 738668.62 | 1297185.12 | данные отсутствуют | данные отсутствуют |
| 2142 | 738668.67 | 1297185.13 | данные отсутствуют | данные отсутствуют |
| 2142 | 738668.67 | 1297185.13 | данные отсутствуют | данные отсутствуют |
| 2143 | 738668.69 | 1297185.15 | данные отсутствуют | данные отсутствуют |
| 2143 | 738668.69 | 1297185.15 | данные отсутствуют | данные отсутствуют |
| 2144 | 738670.2 | 1297186.8 | данные отсутствуют | данные отсутствуют |
| 2144 | 738670.2 | 1297186.8 | данные отсутствуют | данные отсутствуют |
| 2145 | 738670.22 | 1297186.82 | данные отсутствуют | данные отсутствуют |
| 2145 | 738670.22 | 1297186.82 | данные отсутствуют | данные отсутствуют |
| 2146 | 738670.23 | 1297186.87 | данные отсутствуют | данные отсутствуют |
| 2146 | 738670.23 | 1297186.87 | данные отсутствуют | данные отсутствуют |
| 2147 | 738670.22 | 1297186.92 | данные отсутствуют | данные отсутствуют |
| 2147 | 738670.22 | 1297186.92 | данные отсутствуют | данные отсутствуют |
| 2148 | 738670.2 | 1297186.94 | данные отсутствуют | данные отсутствуют |
| 2148 | 738670.2 | 1297186.94 | данные отсутствуют | данные отсутствуют |
| Государственный регистратор | | | | ФГИС ЕГРН |
| полное наименование должности | | | подпись | инициалы, фамилия |

М.П.

| Земельный участок | | | | |
|--------------------------------|---------------|--------------------------------------|--|--|
| (вид объекта недвижимости) | | | | |
| Лист № __ Раздела 4.2 | | Всего листов раздела 4.2 : __ | | Всего разделов: __ |
| 30.09.2021 № 99/2021/420827280 | | | | |
| Кадастровый номер: | | | 02:22:000000:239 (единое землепользование) | |
| Номер точки | Координаты, м | | Описание закрепления на местности | Средняя квадратическая погрешность определения координат характерных точек границы части земельного участка, м |
| | X | Y | | |
| 1 | 2 | 3 | 4 | 5 |
| 2149 | 738668.56 | 1297188.45 | данные отсутствуют | данные отсутствуют |
| 2149 | 738668.56 | 1297188.45 | данные отсутствуют | данные отсутствуют |
| 2150 | 738668.54 | 1297188.47 | данные отсутствуют | данные отсутствуют |
| 2150 | 738668.54 | 1297188.47 | данные отсутствуют | данные отсутствуют |
| 2151 | 738990.36 | 1297538.28 | данные отсутствуют | данные отсутствуют |
| 2151 | 738990.36 | 1297538.28 | данные отсутствуют | данные отсутствуют |
| 2152 | 738990.31 | 1297538.27 | данные отсутствуют | данные отсутствуют |
| 2152 | 738990.31 | 1297538.27 | данные отсутствуют | данные отсутствуют |
| 2153 | 738990.29 | 1297538.25 | данные отсутствуют | данные отсутствуют |
| 2153 | 738990.29 | 1297538.25 | данные отсутствуют | данные отсутствуют |
| 2154 | 738988.77 | 1297536.61 | данные отсутствуют | данные отсутствуют |
| 2154 | 738988.77 | 1297536.61 | данные отсутствуют | данные отсутствуют |
| 2155 | 738988.75 | 1297536.59 | данные отсутствуют | данные отсутствуют |
| 2155 | 738988.75 | 1297536.59 | данные отсутствуют | данные отсутствуют |
| 2156 | 738988.74 | 1297536.54 | данные отсутствуют | данные отсутствуют |
| 2156 | 738988.74 | 1297536.54 | данные отсутствуют | данные отсутствуют |
| 2157 | 738988.75 | 1297536.49 | данные отсутствуют | данные отсутствуют |
| Государственный регистратор | | | | ФГИС ЕГРН |
| полное наименование должности | | | подпись | инициалы, фамилия |

М.П.

| Земельный участок | | | | |
|--------------------------------|---------------|--------------------------------------|--|--|
| (вид объекта недвижимости) | | | | |
| Лист № __ Раздела 4.2 | | Всего листов раздела 4.2 : __ | | Всего разделов: __ |
| 30.09.2021 № 99/2021/420827280 | | | | |
| Кадастровый номер: | | | 02:22:000000:239 (единое землепользование) | |
| Номер точки | Координаты, м | | Описание закрепления на местности | Средняя квадратическая погрешность определения координат характерных точек границы части земельного участка, м |
| | X | Y | | |
| 1 | 2 | 3 | 4 | 5 |
| 2157 | 738988.75 | 1297536.49 | данные отсутствуют | данные отсутствуют |
| 2158 | 738988.77 | 1297536.47 | данные отсутствуют | данные отсутствуют |
| 2158 | 738988.77 | 1297536.47 | данные отсутствуют | данные отсутствуют |
| 2159 | 738990.4 | 1297534.95 | данные отсутствуют | данные отсутствуют |
| 2159 | 738990.4 | 1297534.95 | данные отсутствуют | данные отсутствуют |
| 2160 | 738990.42 | 1297534.93 | данные отсутствуют | данные отсутствуют |
| 2160 | 738990.42 | 1297534.93 | данные отсутствуют | данные отсутствуют |
| 2161 | 738990.47 | 1297534.92 | данные отсутствуют | данные отсутствуют |
| 2161 | 738990.47 | 1297534.92 | данные отсутствуют | данные отсутствуют |
| 2162 | 738990.52 | 1297534.93 | данные отсутствуют | данные отсутствуют |
| 2162 | 738990.52 | 1297534.93 | данные отсутствуют | данные отсутствуют |
| 2163 | 738990.54 | 1297534.95 | данные отсутствуют | данные отсутствуют |
| 2163 | 738990.54 | 1297534.95 | данные отсутствуют | данные отсутствуют |
| 2164 | 738992.08 | 1297536.58 | данные отсутствуют | данные отсутствуют |
| 2164 | 738992.08 | 1297536.58 | данные отсутствуют | данные отсутствуют |
| 2165 | 738992.09 | 1297536.6 | данные отсутствуют | данные отсутствуют |
| 2165 | 738992.09 | 1297536.6 | данные отсутствуют | данные отсутствуют |
| Государственный регистратор | | | | ФГИС ЕГРН |
| полное наименование должности | | | подпись | инициалы, фамилия |

М.П.

Выписка из Единого государственного реестра недвижимости об объекте недвижимости
Сведения о частях земельного участка

| Земельный участок | | | | |
|---------------------------------|---------------|---|--|--|
| (вид объекта недвижимости) | | | | |
| Лист № _____ Раздела 4.2 | | Всего листов раздела 4.2 : _____ | | Всего разделов: _____ |
| 30.09.2021 № 99/2021/420827280 | | | | |
| Кадастровый номер: | | | 02:22:000000:239 (единое землепользование) | |
| Номер точки | Координаты, м | | Описание закрепления на местности | Средняя квадратическая погрешность определения координат характерных точек границы части земельного участка, м |
| | X | Y | | |
| 1 | 2 | 3 | 4 | 5 |
| 2166 | 738992.1 | 1297536.65 | данные отсутствуют | данные отсутствуют |
| 2166 | 738992.1 | 1297536.65 | данные отсутствуют | данные отсутствуют |
| 2167 | 738992.09 | 1297536.7 | данные отсутствуют | данные отсутствуют |
| 2167 | 738992.09 | 1297536.7 | данные отсутствуют | данные отсутствуют |
| 2168 | 738992.07 | 1297536.72 | данные отсутствуют | данные отсутствуют |
| 2168 | 738992.07 | 1297536.72 | данные отсутствуют | данные отсутствуют |
| 2169 | 738990.43 | 1297538.25 | данные отсутствуют | данные отсутствуют |
| 2169 | 738990.43 | 1297538.25 | данные отсутствуют | данные отсутствуют |
| 2170 | 738990.41 | 1297538.27 | данные отсутствуют | данные отсутствуют |
| 2170 | 738990.41 | 1297538.27 | данные отсутствуют | данные отсутствуют |
| 2171 | 739521.79 | 1298116.35 | данные отсутствуют | данные отсутствуют |
| 2171 | 739521.79 | 1298116.35 | данные отсутствуют | данные отсутствуют |
| 2172 | 739521.74 | 1298116.34 | данные отсутствуют | данные отсутствуют |
| 2172 | 739521.74 | 1298116.34 | данные отсутствуют | данные отсутствуют |
| 2173 | 739521.72 | 1298116.32 | данные отсутствуют | данные отсутствуют |
| 2173 | 739521.72 | 1298116.32 | данные отсутствуют | данные отсутствуют |
| 2174 | 739520.18 | 1298114.69 | данные отсутствуют | данные отсутствуют |
| Государственный регистратор | | | ФГИС ЕГРН | |
| полное наименование должности | | | подпись | |
| | | | инициалы, фамилия | |

М.П.

Раздел 4.2

Выписка из Единого государственного реестра недвижимости об объекте недвижимости
Сведения о частях земельного участка

| Земельный участок | | | | |
|---------------------------------|---------------|---|--|--|
| (вид объекта недвижимости) | | | | |
| Лист № _____ Раздела 4.2 | | Всего листов раздела 4.2 : _____ | | Всего разделов: _____ |
| 30.09.2021 № 99/2021/420827280 | | | | |
| Кадастровый номер: | | | 02:22:000000:239 (единое землепользование) | |
| Номер точки | Координаты, м | | Описание закрепления на местности | Средняя квадратическая погрешность определения координат характерных точек границы части земельного участка, м |
| | X | Y | | |
| 1 | 2 | 3 | 4 | 5 |
| 2175 | 739520.17 | 1298114.67 | данные отсутствуют | данные отсутствуют |
| 2176 | 739520.16 | 1298114.62 | данные отсутствуют | данные отсутствуют |
| 2177 | 739520.17 | 1298114.57 | данные отсутствуют | данные отсутствуют |
| 2178 | 739520.19 | 1298114.55 | данные отсутствуют | данные отсутствуют |
| 2179 | 739521.82 | 1298113.02 | данные отсутствуют | данные отсутствуют |
| 2179 | 739521.82 | 1298113.02 | данные отсутствуют | данные отсутствуют |
| 2181 | 739521.89 | 1298112.99 | данные отсутствуют | данные отсутствуют |
| 2181 | 739521.89 | 1298112.99 | данные отсутствуют | данные отсутствуют |
| 2183 | 739521.96 | 1298113.02 | данные отсутствуют | данные отсутствуют |
| 2183 | 739521.96 | 1298113.02 | данные отсутствуют | данные отсутствуют |
| 2184 | 739523.49 | 1298114.65 | данные отсутствуют | данные отсутствуют |
| 2184 | 739523.49 | 1298114.65 | данные отсутствуют | данные отсутствуют |
| 2185 | 739523.51 | 1298114.67 | данные отсутствуют | данные отсутствуют |
| 2185 | 739523.51 | 1298114.67 | данные отсутствуют | данные отсутствуют |
| 2186 | 739523.52 | 1298114.72 | данные отсутствуют | данные отсутствуют |
| 2186 | 739523.52 | 1298114.72 | данные отсутствуют | данные отсутствуют |
| 2187 | 739523.51 | 1298114.77 | данные отсутствуют | данные отсутствуют |
| Государственный регистратор | | | ФГИС ЕГРН | |
| полное наименование должности | | | подпись | |
| | | | инициалы, фамилия | |

М.П.

| Земельный участок | | | | |
|--------------------------------|---------------|--------------------------------------|--|--|
| (вид объекта недвижимости) | | | | |
| Лист № __ Раздела <u>4.2</u> | | Всего листов раздела <u>4.2</u> : __ | | Всего разделов: __ |
| 30.09.2021 № 99/2021/420827280 | | | | |
| Кадастровый номер: | | | 02:22:000000:239 (единое землепользование) | |
| Номер точки | Координаты, м | | Описание закрепления на местности | Средняя квадратическая погрешность определения координат характерных точек границы части земельного участка, м |
| | X | Y | | |
| 1 | 2 | 3 | 4 | 5 |
| 2187 | 739523.51 | 1298114.77 | данные отсутствуют | данные отсутствуют |
| 2188 | 739523.49 | 1298114.79 | данные отсутствуют | данные отсутствуют |
| 2188 | 739523.49 | 1298114.79 | данные отсутствуют | данные отсутствуют |
| 2189 | 739521.86 | 1298116.32 | данные отсутствуют | данные отсутствуют |
| 2189 | 739521.86 | 1298116.32 | данные отсутствуют | данные отсутствуют |
| 2190 | 739521.84 | 1298116.34 | данные отсутствуют | данные отсутствуют |
| 2190 | 739521.84 | 1298116.34 | данные отсутствуют | данные отсутствуют |
| 2191 | 739095.65 | 1297651.19 | данные отсутствуют | данные отсутствуют |
| 2191 | 739095.65 | 1297651.19 | данные отсутствуют | данные отсутствуют |
| 2192 | 739095.6 | 1297651.18 | данные отсутствуют | данные отсутствуют |
| 2192 | 739095.6 | 1297651.18 | данные отсутствуют | данные отсутствуют |
| 2193 | 739095.58 | 1297651.16 | данные отсутствуют | данные отсутствуют |
| 2193 | 739095.58 | 1297651.16 | данные отсутствуют | данные отсутствуют |
| 2194 | 739094.08 | 1297649.5 | данные отсутствуют | данные отсутствуют |
| 2194 | 739094.08 | 1297649.5 | данные отсутствуют | данные отсутствуют |
| 2195 | 739094.07 | 1297649.48 | данные отсутствуют | данные отсутствуют |
| 2195 | 739094.07 | 1297649.48 | данные отсутствуют | данные отсутствуют |
| Государственный регистратор | | | ФГИС ЕГРН | |
| полное наименование должности | | | подпись | |
| | | | инициалы, фамилия | |

М.П.

| Земельный участок | | | | |
|--------------------------------|---------------|--------------------------------------|--|--|
| (вид объекта недвижимости) | | | | |
| Лист № __ Раздела <u>4.2</u> | | Всего листов раздела <u>4.2</u> : __ | | Всего разделов: __ |
| 30.09.2021 № 99/2021/420827280 | | | | |
| Кадастровый номер: | | | 02:22:000000:239 (единое землепользование) | |
| Номер точки | Координаты, м | | Описание закрепления на местности | Средняя квадратическая погрешность определения координат характерных точек границы части земельного участка, м |
| | X | Y | | |
| 1 | 2 | 3 | 4 | 5 |
| 2196 | 739094.05 | 1297649.43 | данные отсутствуют | данные отсутствуют |
| 2196 | 739094.05 | 1297649.43 | данные отсутствуют | данные отсутствуют |
| 2197 | 739094.07 | 1297649.38 | данные отсутствуют | данные отсутствуют |
| 2197 | 739094.07 | 1297649.38 | данные отсутствуют | данные отсутствуют |
| 2198 | 739094.08 | 1297649.36 | данные отсутствуют | данные отсутствуют |
| 2198 | 739094.08 | 1297649.36 | данные отсутствуют | данные отсутствуют |
| 2199 | 739095.74 | 1297647.86 | данные отсутствуют | данные отсутствуют |
| 2199 | 739095.74 | 1297647.86 | данные отсутствуют | данные отсутствуют |
| 2200 | 739095.76 | 1297647.84 | данные отсутствуют | данные отсутствуют |
| 2200 | 739095.76 | 1297647.84 | данные отсутствуют | данные отсутствуют |
| 2201 | 739095.81 | 1297647.83 | данные отсутствуют | данные отсутствуют |
| 2201 | 739095.81 | 1297647.83 | данные отсутствуют | данные отсутствуют |
| 2202 | 739095.86 | 1297647.84 | данные отсутствуют | данные отсутствуют |
| 2202 | 739095.86 | 1297647.84 | данные отсутствуют | данные отсутствуют |
| 2203 | 739095.88 | 1297647.86 | данные отсутствуют | данные отсутствуют |
| 2203 | 739095.88 | 1297647.86 | данные отсутствуют | данные отсутствуют |
| 2204 | 739097.38 | 1297649.52 | данные отсутствуют | данные отсутствуют |
| Государственный регистратор | | | ФГИС ЕГРН | |
| полное наименование должности | | | подпись | |
| | | | инициалы, фамилия | |

М.П.

Выписка из Единого государственного реестра недвижимости об объекте недвижимости
Сведения о частях земельного участка

| Земельный участок | | | | |
|---------------------------------|---------------|--|-----------------------------------|--|
| (вид объекта недвижимости) | | | | |
| Лист № _____ Раздела 4.2 | | Всего листов раздела 4.2 : _____ | | Всего разделов: _____ |
| 30.09.2021 № 99/2021/420827280 | | | | |
| Кадастровый номер: | | 02:22:000000:239 (единое землепользование) | | |
| Номер точки | Координаты, м | | Описание закрепления на местности | Средняя квадратическая погрешность определения координат характерных точек границы части земельного участка, м |
| | X | Y | | |
| 1 | 2 | 3 | 4 | 5 |
| 2204 | 739097.38 | 1297649.52 | данные отсутствуют | данные отсутствуют |
| 2205 | 739097.4 | 1297649.54 | данные отсутствуют | данные отсутствуют |
| 2205 | 739097.4 | 1297649.54 | данные отсутствуют | данные отсутствуют |
| 2206 | 739097.41 | 1297649.59 | данные отсутствуют | данные отсутствуют |
| 2206 | 739097.41 | 1297649.59 | данные отсутствуют | данные отсутствуют |
| 2207 | 739097.4 | 1297649.64 | данные отсутствуют | данные отсутствуют |
| 2207 | 739097.4 | 1297649.64 | данные отсутствуют | данные отсутствуют |
| 2208 | 739097.38 | 1297649.66 | данные отсутствуют | данные отсутствуют |
| 2208 | 739097.38 | 1297649.66 | данные отсутствуют | данные отсутствуют |
| 2209 | 739095.72 | 1297651.16 | данные отсутствуют | данные отсутствуют |
| 2209 | 739095.72 | 1297651.16 | данные отсутствуют | данные отсутствуют |
| 2210 | 739095.7 | 1297651.18 | данные отсутствуют | данные отсутствуют |
| 2210 | 739095.7 | 1297651.18 | данные отсутствуют | данные отсутствуют |
| 2211 | 738136.37 | 1296619.18 | данные отсутствуют | данные отсутствуют |
| 2211 | 738136.37 | 1296619.18 | данные отсутствуют | данные отсутствуют |
| 2212 | 738136.32 | 1296619.17 | данные отсутствуют | данные отсутствуют |
| 2212 | 738136.32 | 1296619.17 | данные отсутствуют | данные отсутствуют |
| Государственный регистратор | | | | ФГИС ЕГРН |
| полное наименование должности | | | подпись | инициалы, фамилия |

М.П.

Выписка из Единого государственного реестра недвижимости об объекте недвижимости
Сведения о частях земельного участка

| Земельный участок | | | | |
|---------------------------------|---------------|--|-----------------------------------|--|
| (вид объекта недвижимости) | | | | |
| Лист № _____ Раздела 4.2 | | Всего листов раздела 4.2 : _____ | | Всего разделов: _____ |
| 30.09.2021 № 99/2021/420827280 | | | | |
| Кадастровый номер: | | 02:22:000000:239 (единое землепользование) | | |
| Номер точки | Координаты, м | | Описание закрепления на местности | Средняя квадратическая погрешность определения координат характерных точек границы части земельного участка, м |
| | X | Y | | |
| 1 | 2 | 3 | 4 | 5 |
| 2213 | 738136.29 | 1296619.15 | данные отсутствуют | данные отсутствуют |
| 2213 | 738136.29 | 1296619.15 | данные отсутствуют | данные отсутствуют |
| 2214 | 738134.76 | 1296617.52 | данные отсутствуют | данные отсутствуют |
| 2214 | 738134.76 | 1296617.52 | данные отсутствуют | данные отсутствуют |
| 2215 | 738134.75 | 1296617.5 | данные отсутствуют | данные отсутствуют |
| 2215 | 738134.75 | 1296617.5 | данные отсутствуют | данные отсутствуют |
| 2216 | 738134.73 | 1296617.45 | данные отсутствуют | данные отсутствуют |
| 2216 | 738134.73 | 1296617.45 | данные отсутствуют | данные отсутствуют |
| 2217 | 738134.75 | 1296617.4 | данные отсутствуют | данные отсутствуют |
| 2217 | 738134.75 | 1296617.4 | данные отсутствуют | данные отсутствуют |
| 2218 | 738134.76 | 1296617.38 | данные отсутствуют | данные отсутствуют |
| 2218 | 738134.76 | 1296617.38 | данные отсутствуют | данные отсутствуют |
| 2219 | 738136.39 | 1296615.85 | данные отсутствуют | данные отсутствуют |
| 2219 | 738136.39 | 1296615.85 | данные отсутствуют | данные отсутствуют |
| 2220 | 738136.41 | 1296615.83 | данные отсутствуют | данные отсутствуют |
| 2220 | 738136.41 | 1296615.83 | данные отсутствуют | данные отсутствуют |
| 2221 | 738136.46 | 1296615.82 | данные отсутствуют | данные отсутствуют |
| Государственный регистратор | | | | ФГИС ЕГРН |
| полное наименование должности | | | подпись | инициалы, фамилия |

М.П.

| Земельный участок | | | | |
|--------------------------------|---------------|--------------------------------------|--|--|
| (вид объекта недвижимости) | | | | |
| Лист № __ Раздела 4.2 | | Всего листов раздела 4.2 : __ | | Всего разделов: __ |
| 30.09.2021 № 99/2021/420827280 | | | | |
| Кадастровый номер: | | | 02:22:000000:239 (единое землепользование) | |
| Номер точки | Координаты, м | | Описание закрепления на местности | Средняя квадратическая погрешность определения координат характерных точек границы части земельного участка, м |
| | X | Y | | |
| 1 | 2 | 3 | 4 | 5 |
| 2221 | 738136.46 | 1296615.82 | данные отсутствуют | данные отсутствуют |
| 2222 | 738136.51 | 1296615.83 | данные отсутствуют | данные отсутствуют |
| 2222 | 738136.51 | 1296615.83 | данные отсутствуют | данные отсутствуют |
| 2223 | 738136.53 | 1296615.85 | данные отсутствуют | данные отсутствуют |
| 2223 | 738136.53 | 1296615.85 | данные отсутствуют | данные отсутствуют |
| 2224 | 738138.06 | 1296617.47 | данные отсутствуют | данные отсутствуют |
| 2224 | 738138.06 | 1296617.47 | данные отсутствуют | данные отсутствуют |
| 2225 | 738138.08 | 1296617.49 | данные отсутствуют | данные отсутствуют |
| 2225 | 738138.08 | 1296617.49 | данные отсутствуют | данные отсутствуют |
| 2226 | 738138.09 | 1296617.54 | данные отсутствуют | данные отсутствуют |
| 2226 | 738138.09 | 1296617.54 | данные отсутствуют | данные отсутствуют |
| 2227 | 738138.08 | 1296617.59 | данные отсутствуют | данные отсутствуют |
| 2227 | 738138.08 | 1296617.59 | данные отсутствуют | данные отсутствуют |
| 2228 | 738138.06 | 1296617.61 | данные отсутствуют | данные отсутствуют |
| 2228 | 738138.06 | 1296617.61 | данные отсутствуют | данные отсутствуют |
| 2229 | 738136.44 | 1296619.15 | данные отсутствуют | данные отсутствуют |
| 2229 | 738136.44 | 1296619.15 | данные отсутствуют | данные отсутствуют |
| Государственный регистратор | | | ФГИС ЕГРН | |
| полное наименование должности | | | подпись | |
| | | | инициалы, фамилия | |

М.П.

| Земельный участок | | | | |
|--------------------------------|---------------|--------------------------------------|--|--|
| (вид объекта недвижимости) | | | | |
| Лист № __ Раздела 4.2 | | Всего листов раздела 4.2 : __ | | Всего разделов: __ |
| 30.09.2021 № 99/2021/420827280 | | | | |
| Кадастровый номер: | | | 02:22:000000:239 (единое землепользование) | |
| Номер точки | Координаты, м | | Описание закрепления на местности | Средняя квадратическая погрешность определения координат характерных точек границы части земельного участка, м |
| | X | Y | | |
| 1 | 2 | 3 | 4 | 5 |
| 2230 | 738136.42 | 1296619.17 | данные отсутствуют | данные отсутствуют |
| 2230 | 738136.42 | 1296619.17 | данные отсутствуют | данные отсутствуют |
| 2231 | 738562.89 | 1297073.66 | данные отсутствуют | данные отсутствуют |
| 2231 | 738562.89 | 1297073.66 | данные отсутствуют | данные отсутствуют |
| 2232 | 738562.84 | 1297073.65 | данные отсутствуют | данные отсутствуют |
| 2232 | 738562.84 | 1297073.65 | данные отсутствуют | данные отсутствуют |
| 2233 | 738562.82 | 1297073.63 | данные отсутствуют | данные отсутствуют |
| 2233 | 738562.82 | 1297073.63 | данные отсутствуют | данные отсутствуют |
| 2234 | 738561.31 | 1297071.98 | данные отсутствуют | данные отсутствуют |
| 2234 | 738561.31 | 1297071.98 | данные отсутствуют | данные отсутствуют |
| 2235 | 738561.29 | 1297071.96 | данные отсутствуют | данные отсутствуют |
| 2235 | 738561.29 | 1297071.96 | данные отсутствуют | данные отсутствуют |
| 2236 | 738561.28 | 1297071.91 | данные отсутствуют | данные отсутствуют |
| 2236 | 738561.28 | 1297071.91 | данные отсутствуют | данные отсутствуют |
| 2237 | 738561.29 | 1297071.86 | данные отсутствуют | данные отсутствуют |
| 2237 | 738561.29 | 1297071.86 | данные отсутствуют | данные отсутствуют |
| 2238 | 738561.31 | 1297071.84 | данные отсутствуют | данные отсутствуют |
| Государственный регистратор | | | ФГИС ЕГРН | |
| полное наименование должности | | | подпись | |
| | | | инициалы, фамилия | |

М.П.

Выписка из Единого государственного реестра недвижимости об объекте недвижимости
Сведения о частях земельного участка

| Земельный участок | | | | |
|--------------------------------|---------------|--|-----------------------------------|--|
| (вид объекта недвижимости) | | | | |
| Лист № __ Раздела 4.2 | | Всего листов раздела 4.2 : __ | | Всего разделов: __ |
| 30.09.2021 № 99/2021/420827280 | | | | |
| Кадастровый номер: | | 02:22:000000:239 (единое землепользование) | | |
| Номер точки | Координаты, м | | Описание закрепления на местности | Средняя квадратическая погрешность определения координат характерных точек границы части земельного участка, м |
| | X | Y | | |
| 1 | 2 | 3 | 4 | 5 |
| 2238 | 738561.31 | 1297071.84 | данные отсутствуют | данные отсутствуют |
| 2239 | 738562.95 | 1297070.33 | данные отсутствуют | данные отсутствуют |
| 2239 | 738562.95 | 1297070.33 | данные отсутствуют | данные отсутствуют |
| 2240 | 738562.97 | 1297070.31 | данные отсутствуют | данные отсутствуют |
| 2240 | 738562.97 | 1297070.31 | данные отсутствуют | данные отсутствуют |
| 2241 | 738563.02 | 1297070.3 | данные отсутствуют | данные отсутствуют |
| 2241 | 738563.02 | 1297070.3 | данные отсутствуют | данные отсутствуют |
| 2242 | 738563.07 | 1297070.31 | данные отсутствуют | данные отсутствуют |
| 2242 | 738563.07 | 1297070.31 | данные отсутствуют | данные отсутствуют |
| 2243 | 738563.09 | 1297070.33 | данные отсутствуют | данные отсутствуют |
| 2243 | 738563.09 | 1297070.33 | данные отсутствуют | данные отсутствуют |
| 2244 | 738564.61 | 1297071.97 | данные отсутствуют | данные отсутствуют |
| 2244 | 738564.61 | 1297071.97 | данные отсутствуют | данные отсутствуют |
| 2245 | 738564.62 | 1297071.99 | данные отсутствуют | данные отсутствуют |
| 2245 | 738564.62 | 1297071.99 | данные отсутствуют | данные отсутствуют |
| 2246 | 738564.64 | 1297072.04 | данные отсутствуют | данные отсутствуют |
| 2246 | 738564.64 | 1297072.04 | данные отсутствуют | данные отсутствуют |
| Государственный регистратор | | | | ФГИС ЕГРН |
| полное наименование должности | | | подпись | инициалы, фамилия |

М.П.

Раздел 4.2

Выписка из Единого государственного реестра недвижимости об объекте недвижимости
Сведения о частях земельного участка

| Земельный участок | | | | |
|--------------------------------|---------------|--|-----------------------------------|--|
| (вид объекта недвижимости) | | | | |
| Лист № __ Раздела 4.2 | | Всего листов раздела 4.2 : __ | | Всего разделов: __ |
| 30.09.2021 № 99/2021/420827280 | | | | |
| Кадастровый номер: | | 02:22:000000:239 (единое землепользование) | | |
| Номер точки | Координаты, м | | Описание закрепления на местности | Средняя квадратическая погрешность определения координат характерных точек границы части земельного участка, м |
| | X | Y | | |
| 1 | 2 | 3 | 4 | 5 |
| 2247 | 738564.62 | 1297072.09 | данные отсутствуют | данные отсутствуют |
| 2247 | 738564.62 | 1297072.09 | данные отсутствуют | данные отсутствуют |
| 2248 | 738564.61 | 1297072.11 | данные отсутствуют | данные отсутствуют |
| 2248 | 738564.61 | 1297072.11 | данные отсутствуют | данные отсутствуют |
| 2249 | 738562.96 | 1297073.63 | данные отсутствуют | данные отсутствуют |
| 2249 | 738562.96 | 1297073.63 | данные отсутствуют | данные отсутствуют |
| 2250 | 738562.94 | 1297073.65 | данные отсутствуют | данные отсутствуют |
| 2250 | 738562.94 | 1297073.65 | данные отсутствуют | данные отсутствуют |
| 2251 | 738781.34 | 1297311.33 | данные отсутствуют | данные отсутствуют |
| 2251 | 738781.34 | 1297311.33 | данные отсутствуют | данные отсутствуют |
| 2252 | 738781.29 | 1297311.32 | данные отсутствуют | данные отсутствуют |
| 2252 | 738781.29 | 1297311.32 | данные отсутствуют | данные отсутствуют |
| 2253 | 738781.27 | 1297311.3 | данные отсутствуют | данные отсутствуют |
| 2253 | 738781.27 | 1297311.3 | данные отсутствуют | данные отсутствуют |
| 2254 | 738779.75 | 1297309.66 | данные отсутствуют | данные отсутствуют |
| 2254 | 738779.75 | 1297309.66 | данные отсутствуют | данные отсутствуют |
| 2255 | 738779.74 | 1297309.64 | данные отсутствуют | данные отсутствуют |
| Государственный регистратор | | | | ФГИС ЕГРН |
| полное наименование должности | | | подпись | инициалы, фамилия |

М.П.

| Земельный участок | | | | |
|---------------------------------|---------------|---|--|--|
| (вид объекта недвижимости) | | | | |
| Лист № _____ Раздела 4.2 | | Всего листов раздела 4.2 : _____ | | Всего разделов: _____ |
| 30.09.2021 № 99/2021/420827280 | | | | |
| Кадастровый номер: | | | 02:22:000000:239 (единое землепользование) | |
| Номер точки | Координаты, м | | Описание закрепления на местности | Средняя квадратическая погрешность определения координат характерных точек границы части земельного участка, м |
| | X | Y | | |
| 1 | 2 | 3 | 4 | 5 |
| 2255 | 738779.74 | 1297309.64 | данные отсутствуют | данные отсутствуют |
| 2256 | 738779.72 | 1297309.59 | данные отсутствуют | данные отсутствуют |
| 2256 | 738779.72 | 1297309.59 | данные отсутствуют | данные отсутствуют |
| 2257 | 738779.74 | 1297309.54 | данные отсутствуют | данные отсутствуют |
| 2257 | 738779.74 | 1297309.54 | данные отсутствуют | данные отсутствуют |
| 2258 | 738779.75 | 1297309.52 | данные отсутствуют | данные отсутствуют |
| 2258 | 738779.75 | 1297309.52 | данные отсутствуют | данные отсутствуют |
| 2260 | 738781.42 | 1297307.98 | данные отсутствуют | данные отсутствуют |
| 2260 | 738781.42 | 1297307.98 | данные отсутствуют | данные отсутствуют |
| 2261 | 738781.47 | 1297307.97 | данные отсутствуют | данные отсутствуют |
| 2261 | 738781.47 | 1297307.97 | данные отсутствуют | данные отсутствуют |
| 2262 | 738781.52 | 1297307.98 | данные отсутствуют | данные отсутствуют |
| 2262 | 738781.52 | 1297307.98 | данные отсутствуют | данные отсутствуют |
| 2264 | 738783.05 | 1297309.65 | данные отсутствуют | данные отсутствуют |
| 2264 | 738783.05 | 1297309.65 | данные отсутствуют | данные отсутствуют |
| 2265 | 738783.06 | 1297309.67 | данные отсутствуют | данные отсутствуют |
| 2265 | 738783.06 | 1297309.67 | данные отсутствуют | данные отсутствуют |
| Государственный регистратор | | | | ФГИС ЕГРН |
| полное наименование должности | | | подпись | инициалы, фамилия |

М.П.

| Земельный участок | | | | |
|---------------------------------|---------------|---|--|--|
| (вид объекта недвижимости) | | | | |
| Лист № _____ Раздела 4.2 | | Всего листов раздела 4.2 : _____ | | Всего разделов: _____ |
| 30.09.2021 № 99/2021/420827280 | | | | |
| Кадастровый номер: | | | 02:22:000000:239 (единое землепользование) | |
| Номер точки | Координаты, м | | Описание закрепления на местности | Средняя квадратическая погрешность определения координат характерных точек границы части земельного участка, м |
| | X | Y | | |
| 1 | 2 | 3 | 4 | 5 |
| 2266 | 738783.08 | 1297309.72 | данные отсутствуют | данные отсутствуют |
| 2266 | 738783.08 | 1297309.72 | данные отсутствуют | данные отсутствуют |
| 2267 | 738783.06 | 1297309.77 | данные отсутствуют | данные отсутствуют |
| 2267 | 738783.06 | 1297309.77 | данные отсутствуют | данные отсутствуют |
| 2268 | 738783.05 | 1297309.79 | данные отсутствуют | данные отсутствуют |
| 2268 | 738783.05 | 1297309.79 | данные отсутствуют | данные отсутствуют |
| 2269 | 738781.41 | 1297311.3 | данные отсутствуют | данные отсутствуют |
| 2269 | 738781.41 | 1297311.3 | данные отсутствуют | данные отсутствуют |
| 2270 | 738781.39 | 1297311.32 | данные отсутствуют | данные отсутствуют |
| 2270 | 738781.39 | 1297311.32 | данные отсутствуют | данные отсутствуют |
| 2271 | 738351.33 | 1296846.65 | данные отсутствуют | данные отсутствуют |
| 2271 | 738351.33 | 1296846.65 | данные отсутствуют | данные отсутствуют |
| 2272 | 738351.28 | 1296846.64 | данные отсутствуют | данные отсутствуют |
| 2272 | 738351.28 | 1296846.64 | данные отсутствуют | данные отсутствуют |
| 2273 | 738351.26 | 1296846.62 | данные отсутствуют | данные отсутствуют |
| 2273 | 738351.26 | 1296846.62 | данные отсутствуют | данные отсутствуют |
| 2274 | 738349.73 | 1296844.99 | данные отсутствуют | данные отсутствуют |
| Государственный регистратор | | | | ФГИС ЕГРН |
| полное наименование должности | | | подпись | инициалы, фамилия |

М.П.

Выписка из Единого государственного реестра недвижимости об объекте недвижимости
Сведения о частях земельного участка

| Земельный участок | | | | |
|---------------------------------|---------------|--|-----------------------------------|--|
| (вид объекта недвижимости) | | | | |
| Лист № _____ Раздела 4.2 | | Всего листов раздела 4.2 : _____ | | Всего разделов: _____ |
| 30.09.2021 № 99/2021/420827280 | | | | |
| Кадастровый номер: | | 02:22:000000:239 (единое землепользование) | | |
| Номер точки | Координаты, м | | Описание закрепления на местности | Средняя квадратическая погрешность определения координат характерных точек границы части земельного участка, м |
| | X | Y | | |
| 1 | 2 | 3 | 4 | 5 |
| 2274 | 738349.73 | 1296844.99 | данные отсутствуют | данные отсутствуют |
| 2275 | 738349.71 | 1296844.97 | данные отсутствуют | данные отсутствуют |
| 2275 | 738349.71 | 1296844.97 | данные отсутствуют | данные отсутствуют |
| 2276 | 738349.7 | 1296844.92 | данные отсутствуют | данные отсутствуют |
| 2276 | 738349.7 | 1296844.92 | данные отсутствуют | данные отсутствуют |
| 2277 | 738349.71 | 1296844.87 | данные отсутствуют | данные отсутствуют |
| 2277 | 738349.71 | 1296844.87 | данные отсутствуют | данные отсутствуют |
| 2278 | 738349.73 | 1296844.85 | данные отсутствуют | данные отсутствуют |
| 2278 | 738349.73 | 1296844.85 | данные отсутствуют | данные отсутствуют |
| 2279 | 738351.36 | 1296843.32 | данные отсутствуют | данные отсутствуют |
| 2279 | 738351.36 | 1296843.32 | данные отсутствуют | данные отсутствуют |
| 2280 | 738351.38 | 1296843.3 | данные отсутствуют | данные отсутствуют |
| 2280 | 738351.38 | 1296843.3 | данные отсутствуют | данные отсутствуют |
| 2281 | 738351.43 | 1296843.29 | данные отсутствуют | данные отсутствуют |
| 2281 | 738351.43 | 1296843.29 | данные отсутствуют | данные отсутствуют |
| 2282 | 738351.48 | 1296843.3 | данные отсутствуют | данные отсутствуют |
| 2282 | 738351.48 | 1296843.3 | данные отсутствуют | данные отсутствуют |
| Государственный регистратор | | | | ФГИС ЕГРН |
| полное наименование должности | | | подпись | инициалы, фамилия |

М.П.

Выписка из Единого государственного реестра недвижимости об объекте недвижимости
Сведения о частях земельного участка

| Земельный участок | | | | |
|---------------------------------|---------------|--|-----------------------------------|--|
| (вид объекта недвижимости) | | | | |
| Лист № _____ Раздела 4.2 | | Всего листов раздела 4.2 : _____ | | Всего разделов: _____ |
| 30.09.2021 № 99/2021/420827280 | | | | |
| Кадастровый номер: | | 02:22:000000:239 (единое землепользование) | | |
| Номер точки | Координаты, м | | Описание закрепления на местности | Средняя квадратическая погрешность определения координат характерных точек границы части земельного участка, м |
| | X | Y | | |
| 1 | 2 | 3 | 4 | 5 |
| 2283 | 738351.5 | 1296843.32 | данные отсутствуют | данные отсутствуют |
| 2283 | 738351.5 | 1296843.32 | данные отсутствуют | данные отсутствуют |
| 2284 | 738353.03 | 1296844.95 | данные отсутствуют | данные отсутствуют |
| 2284 | 738353.03 | 1296844.95 | данные отсутствуют | данные отсутствуют |
| 2285 | 738353.05 | 1296844.97 | данные отсутствуют | данные отсутствуют |
| 2285 | 738353.05 | 1296844.97 | данные отсутствуют | данные отсутствуют |
| 2286 | 738353.06 | 1296845.02 | данные отсутствуют | данные отсутствуют |
| 2286 | 738353.06 | 1296845.02 | данные отсутствуют | данные отсутствуют |
| 2287 | 738353.05 | 1296845.07 | данные отсутствуют | данные отсутствуют |
| 2287 | 738353.05 | 1296845.07 | данные отсутствуют | данные отсутствуют |
| 2288 | 738353.03 | 1296845.09 | данные отсутствуют | данные отсутствуют |
| 2288 | 738353.03 | 1296845.09 | данные отсутствуют | данные отсутствуют |
| 2289 | 738351.4 | 1296846.62 | данные отсутствуют | данные отсутствуют |
| 2289 | 738351.4 | 1296846.62 | данные отсутствуют | данные отсутствуют |
| 2290 | 738351.38 | 1296846.64 | данные отсутствуют | данные отсутствуют |
| 2290 | 738351.38 | 1296846.64 | данные отсутствуют | данные отсутствуют |
| 2291 | 737926.74 | 1296396.84 | данные отсутствуют | данные отсутствуют |
| Государственный регистратор | | | | ФГИС ЕГРН |
| полное наименование должности | | | подпись | инициалы, фамилия |

М.П.

| Земельный участок | | | | |
|--------------------------------|---------------|--------------------------------------|--|--|
| (вид объекта недвижимости) | | | | |
| Лист № __ Раздела 4.2 | | Всего листов раздела 4.2 : __ | | Всего разделов: __ |
| 30.09.2021 № 99/2021/420827280 | | | | |
| Кадастровый номер: | | | 02:22:000000:239 (единое землепользование) | |
| Номер точки | Координаты, м | | Описание закрепления на местности | Средняя квадратическая погрешность определения координат характерных точек границы части земельного участка, м |
| | X | Y | | |
| 1 | 2 | 3 | 4 | 5 |
| 2291 | 737926.74 | 1296396.84 | данные отсутствуют | данные отсутствуют |
| 2292 | 737926.69 | 1296396.83 | данные отсутствуют | данные отсутствуют |
| 2292 | 737926.69 | 1296396.83 | данные отсутствуют | данные отсутствуют |
| 2293 | 737926.67 | 1296396.81 | данные отсутствуют | данные отсутствуют |
| 2293 | 737926.67 | 1296396.81 | данные отсутствуют | данные отсутствуют |
| 2294 | 737925.13 | 1296395.19 | данные отсутствуют | данные отсутствуют |
| 2294 | 737925.13 | 1296395.19 | данные отсутствуют | данные отсутствуют |
| 2295 | 737925.11 | 1296395.17 | данные отсутствуют | данные отсутствуют |
| 2295 | 737925.11 | 1296395.17 | данные отсутствуют | данные отсутствуют |
| 2296 | 737925.1 | 1296395.12 | данные отсутствуют | данные отсутствуют |
| 2296 | 737925.1 | 1296395.12 | данные отсутствуют | данные отсутствуют |
| 2297 | 737925.11 | 1296395.07 | данные отсутствуют | данные отсутствуют |
| 2297 | 737925.11 | 1296395.07 | данные отсутствуют | данные отсутствуют |
| 2298 | 737925.13 | 1296395.05 | данные отсутствуют | данные отсутствуют |
| 2298 | 737925.13 | 1296395.05 | данные отсутствуют | данные отсутствуют |
| 2299 | 737926.76 | 1296393.51 | данные отсутствуют | данные отсутствуют |
| 2299 | 737926.76 | 1296393.51 | данные отсутствуют | данные отсутствуют |
| Государственный регистратор | | | ФГИС ЕГРН | |
| полное наименование должности | | | подпись | |
| | | | инициалы, фамилия | |

М.П.

| Земельный участок | | | | |
|--------------------------------|---------------|--------------------------------------|--|--|
| (вид объекта недвижимости) | | | | |
| Лист № __ Раздела 4.2 | | Всего листов раздела 4.2 : __ | | Всего разделов: __ |
| 30.09.2021 № 99/2021/420827280 | | | | |
| Кадастровый номер: | | | 02:22:000000:239 (единое землепользование) | |
| Номер точки | Координаты, м | | Описание закрепления на местности | Средняя квадратическая погрешность определения координат характерных точек границы части земельного участка, м |
| | X | Y | | |
| 1 | 2 | 3 | 4 | 5 |
| 2300 | 737926.78 | 1296393.49 | данные отсутствуют | данные отсутствуют |
| 2300 | 737926.78 | 1296393.49 | данные отсутствуют | данные отсутствуют |
| 2301 | 737926.83 | 1296393.48 | данные отсутствуют | данные отсутствуют |
| 2301 | 737926.83 | 1296393.48 | данные отсутствуют | данные отсутствуют |
| 2302 | 737926.88 | 1296393.49 | данные отсутствуют | данные отсутствуют |
| 2302 | 737926.88 | 1296393.49 | данные отсутствуют | данные отсутствуют |
| 2303 | 737926.9 | 1296393.51 | данные отсутствуют | данные отсутствуют |
| 2303 | 737926.9 | 1296393.51 | данные отсутствуют | данные отсутствуют |
| 2304 | 737928.43 | 1296395.13 | данные отсутствуют | данные отсутствуют |
| 2304 | 737928.43 | 1296395.13 | данные отсутствуют | данные отсутствуют |
| 2305 | 737928.45 | 1296395.15 | данные отсутствуют | данные отсутствуют |
| 2305 | 737928.45 | 1296395.15 | данные отсутствуют | данные отсутствуют |
| 2306 | 737928.46 | 1296395.2 | данные отсутствуют | данные отсутствуют |
| 2306 | 737928.46 | 1296395.2 | данные отсутствуют | данные отсутствуют |
| 2307 | 737928.45 | 1296395.25 | данные отсутствуют | данные отсутствуют |
| 2307 | 737928.45 | 1296395.25 | данные отсутствуют | данные отсутствуют |
| 2308 | 737928.43 | 1296395.27 | данные отсутствуют | данные отсутствуют |
| Государственный регистратор | | | ФГИС ЕГРН | |
| полное наименование должности | | | подпись | |
| | | | инициалы, фамилия | |

М.П.

Выписка из Единого государственного реестра недвижимости об объекте недвижимости
Сведения о частях земельного участка

| Земельный участок | | | | |
|--------------------------------|---------------|--|-----------------------------------|--|
| (вид объекта недвижимости) | | | | |
| Лист № __ Раздела 4.2 | | Всего листов раздела 4.2 : __ | | Всего разделов: __ |
| 30.09.2021 № 99/2021/420827280 | | | | |
| Кадастровый номер: | | 02:22:000000:239 (единое землепользование) | | |
| Номер точки | Координаты, м | | Описание закрепления на местности | Средняя квадратическая погрешность определения координат характерных точек границы части земельного участка, м |
| | X | Y | | |
| 1 | 2 | 3 | 4 | 5 |
| 2308 | 737928.43 | 1296395.27 | данные отсутствуют | данные отсутствуют |
| 2309 | 737926.81 | 1296396.81 | данные отсутствуют | данные отсутствуют |
| 2309 | 737926.81 | 1296396.81 | данные отсутствуют | данные отсутствуют |
| 2310 | 737926.79 | 1296396.83 | данные отсутствуют | данные отсутствуют |
| 2310 | 737926.79 | 1296396.83 | данные отсутствуют | данные отсутствуют |
| 2311 | 738244.31 | 1296733.71 | данные отсутствуют | данные отсутствуют |
| 2311 | 738244.31 | 1296733.71 | данные отсутствуют | данные отсутствуют |
| 2312 | 738244.26 | 1296733.7 | данные отсутствуют | данные отсутствуют |
| 2312 | 738244.26 | 1296733.7 | данные отсутствуют | данные отсутствуют |
| 2313 | 738244.24 | 1296733.68 | данные отсутствуют | данные отсутствуют |
| 2313 | 738244.24 | 1296733.68 | данные отсутствуют | данные отсутствуют |
| 2314 | 738242.7 | 1296732.06 | данные отсутствуют | данные отсутствуют |
| 2314 | 738242.7 | 1296732.06 | данные отсутствуют | данные отсутствуют |
| 2315 | 738242.68 | 1296732.04 | данные отсутствуют | данные отсутствуют |
| 2315 | 738242.68 | 1296732.04 | данные отсутствуют | данные отсутствуют |
| 2316 | 738242.67 | 1296731.99 | данные отсутствуют | данные отсутствуют |
| 2316 | 738242.67 | 1296731.99 | данные отсутствуют | данные отсутствуют |
| Государственный регистратор | | | | ФГИС ЕГРН |
| полное наименование должности | | | подпись | инициалы, фамилия |

М.П.

Выписка из Единого государственного реестра недвижимости об объекте недвижимости
Сведения о частях земельного участка

| Земельный участок | | | | |
|--------------------------------|---------------|--|-----------------------------------|--|
| (вид объекта недвижимости) | | | | |
| Лист № __ Раздела 4.2 | | Всего листов раздела 4.2 : __ | | Всего разделов: __ |
| 30.09.2021 № 99/2021/420827280 | | | | |
| Кадастровый номер: | | 02:22:000000:239 (единое землепользование) | | |
| Номер точки | Координаты, м | | Описание закрепления на местности | Средняя квадратическая погрешность определения координат характерных точек границы части земельного участка, м |
| | X | Y | | |
| 1 | 2 | 3 | 4 | 5 |
| 2317 | 738242.68 | 1296731.94 | данные отсутствуют | данные отсутствуют |
| 2317 | 738242.68 | 1296731.94 | данные отсутствуют | данные отсутствуют |
| 2318 | 738242.7 | 1296731.92 | данные отсутствуют | данные отсутствуют |
| 2318 | 738242.7 | 1296731.92 | данные отсутствуют | данные отсутствуют |
| 2319 | 738244.32 | 1296730.38 | данные отсутствуют | данные отсутствуют |
| 2319 | 738244.32 | 1296730.38 | данные отсутствуют | данные отсутствуют |
| 2320 | 738244.34 | 1296730.36 | данные отсутствуют | данные отсутствуют |
| 2320 | 738244.34 | 1296730.36 | данные отсутствуют | данные отсутствуют |
| 2321 | 738244.39 | 1296730.35 | данные отсутствуют | данные отсутствуют |
| 2321 | 738244.39 | 1296730.35 | данные отсутствуют | данные отсутствуют |
| 2322 | 738244.44 | 1296730.36 | данные отсутствуют | данные отсутствуют |
| 2322 | 738244.44 | 1296730.36 | данные отсутствуют | данные отсутствуют |
| 2323 | 738244.46 | 1296730.38 | данные отсутствуют | данные отсутствуют |
| 2323 | 738244.46 | 1296730.38 | данные отсутствуют | данные отсутствуют |
| 2325 | 738246.01 | 1296732.02 | данные отсутствуют | данные отсутствуют |
| 2325 | 738246.01 | 1296732.02 | данные отсутствуют | данные отсутствуют |
| 2326 | 738246.03 | 1296732.07 | данные отсутствуют | данные отсутствуют |
| Государственный регистратор | | | | ФГИС ЕГРН |
| полное наименование должности | | | подпись | инициалы, фамилия |

М.П.

Выписка из Единого государственного реестра недвижимости об объекте недвижимости
Сведения о частях земельного участка

900

| Земельный участок | | | | |
|--------------------------------|---------------|--------------------------------------|--|--|
| (вид объекта недвижимости) | | | | |
| Лист № __ Раздела 4.2 | | Всего листов раздела 4.2 : __ | | Всего разделов: __ |
| 30.09.2021 № 99/2021/420827280 | | | | |
| Кадастровый номер: | | | 02:22:000000:239 (единое землепользование) | |
| Номер точки | Координаты, м | | Описание закрепления на местности | Средняя квадратическая погрешность определения координат характерных точек границы части земельного участка, м |
| | X | Y | | |
| 1 | 2 | 3 | 4 | 5 |
| 2326 | 738246.03 | 1296732.07 | данные отсутствуют | данные отсутствуют |
| 2327 | 738246.01 | 1296732.12 | данные отсутствуют | данные отсутствуют |
| 2327 | 738246.01 | 1296732.12 | данные отсутствуют | данные отсутствуют |
| 2329 | 738244.38 | 1296733.68 | данные отсутствуют | данные отсутствуют |
| 2329 | 738244.38 | 1296733.68 | данные отсутствуют | данные отсутствуют |
| 2330 | 738244.36 | 1296733.7 | данные отсутствуют | данные отсутствуют |
| 2330 | 738244.36 | 1296733.7 | данные отсутствуют | данные отсутствуют |
| 2331 | 739201.67 | 1297768.19 | данные отсутствуют | данные отсутствуют |
| 2331 | 739201.67 | 1297768.19 | данные отсутствуют | данные отсутствуют |
| 2332 | 739201.62 | 1297768.18 | данные отсутствуют | данные отсутствуют |
| 2332 | 739201.62 | 1297768.18 | данные отсутствуют | данные отсутствуют |
| 2333 | 739201.6 | 1297768.16 | данные отсутствуют | данные отсутствуют |
| 2333 | 739201.6 | 1297768.16 | данные отсутствуют | данные отсутствуют |
| 2334 | 739200.09 | 1297766.52 | данные отсутствуют | данные отсутствуют |
| 2334 | 739200.09 | 1297766.52 | данные отсутствуют | данные отсутствуют |
| 2335 | 739200.07 | 1297766.5 | данные отсутствуют | данные отсутствуют |
| 2335 | 739200.07 | 1297766.5 | данные отсутствуют | данные отсутствуют |
| Государственный регистратор | | | | ФГИС ЕГРН |
| полное наименование должности | | | подпись | инициалы, фамилия |

М.П.

Раздел 4.2

Выписка из Единого государственного реестра недвижимости об объекте недвижимости
Сведения о частях земельного участка

| Земельный участок | | | | |
|--------------------------------|---------------|--------------------------------------|--|--|
| (вид объекта недвижимости) | | | | |
| Лист № __ Раздела 4.2 | | Всего листов раздела 4.2 : __ | | Всего разделов: __ |
| 30.09.2021 № 99/2021/420827280 | | | | |
| Кадастровый номер: | | | 02:22:000000:239 (единое землепользование) | |
| Номер точки | Координаты, м | | Описание закрепления на местности | Средняя квадратическая погрешность определения координат характерных точек границы части земельного участка, м |
| | X | Y | | |
| 1 | 2 | 3 | 4 | 5 |
| 2336 | 739200.06 | 1297766.45 | данные отсутствуют | данные отсутствуют |
| 2336 | 739200.06 | 1297766.45 | данные отсутствуют | данные отсутствуют |
| 2337 | 739200.07 | 1297766.4 | данные отсутствуют | данные отсутствуют |
| 2337 | 739200.07 | 1297766.4 | данные отсутствуют | данные отсутствуют |
| 2338 | 739200.09 | 1297766.38 | данные отсутствуют | данные отсутствуют |
| 2338 | 739200.09 | 1297766.38 | данные отсутствуют | данные отсутствуют |
| 2339 | 739201.73 | 1297764.87 | данные отсутствуют | данные отсутствуют |
| 2339 | 739201.73 | 1297764.87 | данные отсутствуют | данные отсутствуют |
| 2340 | 739201.75 | 1297764.85 | данные отсутствуют | данные отсутствуют |
| 2340 | 739201.75 | 1297764.85 | данные отсутствуют | данные отсутствуют |
| 2341 | 739201.8 | 1297764.84 | данные отсутствуют | данные отсутствуют |
| 2341 | 739201.8 | 1297764.84 | данные отсутствуют | данные отсутствуют |
| 2342 | 739201.85 | 1297764.85 | данные отсутствуют | данные отсутствуют |
| 2342 | 739201.85 | 1297764.85 | данные отсутствуют | данные отсутствуют |
| 2343 | 739201.87 | 1297764.87 | данные отсутствуют | данные отсутствуют |
| 2343 | 739201.87 | 1297764.87 | данные отсутствуют | данные отсутствуют |
| 2344 | 739203.39 | 1297766.51 | данные отсутствуют | данные отсутствуют |
| Государственный регистратор | | | | ФГИС ЕГРН |
| полное наименование должности | | | подпись | инициалы, фамилия |

М.П.

880

Выписка из Единого государственного реестра недвижимости об объекте недвижимости
Сведения о частях земельного участка

| Земельный участок | | | | |
|--------------------------------|---------------|--------------------------------------|--|--|
| (вид объекта недвижимости) | | | | |
| Лист № __ Раздела 4.2 | | Всего листов раздела 4.2 : __ | | Всего разделов: __ |
| 30.09.2021 № 99/2021/420827280 | | | | |
| Кадастровый номер: | | | 02:22:000000:239 (единое землепользование) | |
| Номер точки | Координаты, м | | Описание закрепления на местности | Средняя квадратическая погрешность определения координат характерных точек границы части земельного участка, м |
| | X | Y | | |
| 1 | 2 | 3 | 4 | 5 |
| 2344 | 739203.39 | 1297766.51 | данные отсутствуют | данные отсутствуют |
| 2345 | 739203.41 | 1297766.53 | данные отсутствуют | данные отсутствуют |
| 2345 | 739203.41 | 1297766.53 | данные отсутствуют | данные отсутствуют |
| 2346 | 739203.42 | 1297766.58 | данные отсутствуют | данные отсутствуют |
| 2346 | 739203.42 | 1297766.58 | данные отсутствуют | данные отсутствуют |
| 2347 | 739203.41 | 1297766.63 | данные отсутствуют | данные отсутствуют |
| 2347 | 739203.41 | 1297766.63 | данные отсутствуют | данные отсутствуют |
| 2348 | 739203.39 | 1297766.65 | данные отсутствуют | данные отсутствуют |
| 2348 | 739203.39 | 1297766.65 | данные отсутствуют | данные отсутствуют |
| 2349 | 739201.74 | 1297768.16 | данные отсутствуют | данные отсутствуют |
| 2349 | 739201.74 | 1297768.16 | данные отсутствуют | данные отсутствуют |
| 2350 | 739201.72 | 1297768.18 | данные отсутствуют | данные отсутствуют |
| 2350 | 739201.72 | 1297768.18 | данные отсутствуют | данные отсутствуют |
| 2351 | 739471.24 | 1298050.59 | данные отсутствуют | данные отсутствуют |
| 2351 | 739471.24 | 1298050.59 | данные отсутствуют | данные отсутствуют |
| 2352 | 739475.66 | 1298055.49 | данные отсутствуют | данные отсутствуют |
| 2353 | 739468.75 | 1298056.94 | данные отсутствуют | данные отсутствуют |
| Государственный регистратор | | | ФГИС ЕГРН | |
| полное наименование должности | | | подпись | |
| | | | инициалы, фамилия | |

М.П.

Выписка из Единого государственного реестра недвижимости об объекте недвижимости
Сведения о частях земельного участка

| Земельный участок | | | | |
|--------------------------------|---------------|--------------------------------------|--|--|
| (вид объекта недвижимости) | | | | |
| Лист № __ Раздела 4.2 | | Всего листов раздела 4.2 : __ | | Всего разделов: __ |
| 30.09.2021 № 99/2021/420827280 | | | | |
| Кадастровый номер: | | | 02:22:000000:239 (единое землепользование) | |
| Номер точки | Координаты, м | | Описание закрепления на местности | Средняя квадратическая погрешность определения координат характерных точек границы части земельного участка, м |
| | X | Y | | |
| 1 | 2 | 3 | 4 | 5 |
| 2353 | 739468.75 | 1298056.94 | данные отсутствуют | данные отсутствуют |
| 2368 | 737342.33 | 1298023.04 | данные отсутствуют | данные отсутствуют |
| 2371 | 737248.67 | 1298229.1 | данные отсутствуют | данные отсутствуют |
| 2372 | 737194.39 | 1298258.7 | данные отсутствуют | данные отсутствуют |
| 2373 | 737168.91 | 1298293.78 | данные отсутствуют | данные отсутствуют |
| 2374 | 737131.59 | 1298346.89 | данные отсутствуют | данные отсутствуют |
| 2374 | 737131.59 | 1298346.89 | данные отсутствуют | данные отсутствуют |
| 2375 | 737032.63 | 1298483.43 | данные отсутствуют | данные отсутствуют |
| 2375 | 737032.63 | 1298483.43 | данные отсутствуют | данные отсутствуют |
| 2479 | 738485.98 | 1299053.58 | данные отсутствуют | данные отсутствуют |
| 2480 | 738394.03 | 1299185.77 | данные отсутствуют | данные отсутствуют |
| 2481 | 738426.53 | 1299215.5 | данные отсутствуют | данные отсутствуют |
| 2482 | 738248.48 | 1299416.65 | данные отсутствуют | данные отсутствуют |
| 2502 | 738790.12 | 1299882.73 | данные отсутствуют | данные отсутствуют |
| 2503 | 738778.23 | 1299879.49 | данные отсутствуют | данные отсутствуют |
| 2505 | 738634.1 | 1299889.52 | данные отсутствуют | данные отсутствуют |
| 2507 | 738481.4 | 1299811.33 | данные отсутствуют | данные отсутствуют |
| Государственный регистратор | | | ФГИС ЕГРН | |
| полное наименование должности | | | подпись | |
| | | | инициалы, фамилия | |

М.П.

| Земельный участок | | | | |
|--------------------------------|---------------|--|-----------------------------------|--|
| (вид объекта недвижимости) | | | | |
| Лист № __ Раздела <u>4.2</u> | | Всего листов раздела <u>4.2</u> : __ | | Всего разделов: __ |
| 30.09.2021 № 99/2021/420827280 | | | | |
| Кадастровый номер: | | 02:22:000000:239 (единое землепользование) | | |
| Номер точки | Координаты, м | | Описание закрепления на местности | Средняя квадратическая погрешность определения координат характерных точек границы части земельного участка, м |
| | X | Y | | |
| 1 | 2 | 3 | 4 | 5 |
| 2513 | 738360.63 | 1299606.95 | данные отсутствуют | данные отсутствуют |
| 2515 | 738384.48 | 1299572.08 | данные отсутствуют | данные отсутствуют |
| 2516 | 738385.45 | 1299571.22 | данные отсутствуют | данные отсутствуют |
| 2517 | 738386.09 | 1299570.3 | данные отсутствуют | данные отсутствуют |
| 2518 | 738398.79 | 1299554.12 | данные отсутствуют | данные отсутствуют |
| 2525 | 738515.27 | 1299407.12 | данные отсутствуют | данные отсутствуют |
| 2525 | 738515.27 | 1299407.12 | данные отсутствуют | данные отсутствуют |
| 2526 | 738537.89 | 1299379.03 | данные отсутствуют | данные отсутствуют |
| 2529 | 738675.71 | 1299431.33 | данные отсутствуют | данные отсутствуют |
| 2534 | 738205.85 | 1299763.65 | данные отсутствуют | данные отсутствуют |
| 2535 | 738207.71 | 1299764.89 | данные отсутствуют | данные отсутствуют |
| 2536 | 738206.46 | 1299766.75 | данные отсутствуют | данные отсутствуют |
| 2537 | 738204.6 | 1299765.51 | данные отсутствуют | данные отсутствуют |
| 2538 | 738236.68 | 1299717.46 | данные отсутствуют | данные отсутствуют |
| 2539 | 738238.55 | 1299718.69 | данные отсутствуют | данные отсутствуют |
| 2540 | 738237.32 | 1299720.56 | данные отсутствуют | данные отсутствуют |
| 2541 | 738235.45 | 1299719.33 | данные отсутствуют | данные отсутствуют |
| Государственный регистратор | | | | ФГИС ЕГРН |
| полное наименование должности | | | подпись | инициалы, фамилия |

М.П.

| Земельный участок | | | | |
|--------------------------------|---------------|--|-----------------------------------|--|
| (вид объекта недвижимости) | | | | |
| Лист № __ Раздела <u>4.2</u> | | Всего листов раздела <u>4.2</u> : __ | | Всего разделов: __ |
| 30.09.2021 № 99/2021/420827280 | | | | |
| Кадастровый номер: | | 02:22:000000:239 (единое землепользование) | | |
| Номер точки | Координаты, м | | Описание закрепления на местности | Средняя квадратическая погрешность определения координат характерных точек границы части земельного участка, м |
| | X | Y | | |
| 1 | 2 | 3 | 4 | 5 |
| 2542 | 738294.01 | 1299623.48 | данные отсутствуют | данные отсутствуют |
| 2542 | 738294.01 | 1299623.48 | данные отсутствуют | данные отсутствуют |
| 2543 | 738295.62 | 1299630.13 | данные отсутствуют | данные отсутствуют |
| 2543 | 738295.62 | 1299630.13 | данные отсутствуют | данные отсутствуют |
| 2544 | 738303.27 | 1299629.77 | данные отсутствуют | данные отсутствуют |
| 2544 | 738303.27 | 1299629.77 | данные отсутствуют | данные отсутствуют |
| 2545 | 738303.36 | 1299631.76 | данные отсутствуют | данные отсутствуют |
| 2545 | 738303.36 | 1299631.76 | данные отсутствуют | данные отсутствуют |
| 2546 | 738295.55 | 1299632.14 | данные отсутствуют | данные отсутствуют |
| 2546 | 738295.55 | 1299632.14 | данные отсутствуют | данные отсутствуют |
| 2547 | 738295.1 | 1299632.68 | данные отсутствуют | данные отсутствуют |
| 2547 | 738295.1 | 1299632.68 | данные отсутствуют | данные отсутствуют |
| 2548 | 738291.32 | 1299638.95 | данные отсутствуют | данные отсутствуют |
| 2549 | 738289.61 | 1299637.91 | данные отсутствуют | данные отсутствуют |
| 2550 | 738293.43 | 1299631.58 | данные отсутствуют | данные отсутствуют |
| 2550 | 738293.43 | 1299631.58 | данные отсутствуют | данные отсутствуют |
| 2551 | 738293.73 | 1299630.83 | данные отсутствуют | данные отсутствуют |
| Государственный регистратор | | | | ФГИС ЕГРН |
| полное наименование должности | | | подпись | инициалы, фамилия |

М.П.

Выписка из Единого государственного реестра недвижимости об объекте недвижимости
Сведения о частях земельного участка

| Земельный участок | | | | |
|---|---------------|--------------------------------------|--|--|
| <small>(вид объекта недвижимости)</small> | | | | |
| Лист № __ Раздела 4.2 | | Всего листов раздела 4.2 : __ | | Всего разделов: __ |
| 30.09.2021 № 99/2021/420827280 | | | | |
| Кадастровый номер: | | | 02:22:000000:239 (единое землепользование) | |
| Номер точки | Координаты, м | | Описание закрепления на местности | Средняя квадратическая погрешность определения координат характерных точек границы части земельного участка, м |
| | X | Y | | |
| 1 | 2 | 3 | 4 | 5 |
| 2551 | 738293.73 | 1299630.83 | данные отсутствуют | данные отсутствуют |
| 2552 | 738292.07 | 1299623.95 | данные отсутствуют | данные отсутствуют |
| 2552 | 738292.07 | 1299623.95 | данные отсутствуют | данные отсутствуют |
| 2557 | 738336.91 | 1299591.54 | данные отсутствуют | данные отсутствуют |
| 2559 | 738333.05 | 1299596.85 | данные отсутствуют | данные отсутствуют |
| 2559 | 738333.05 | 1299596.85 | данные отсутствуют | данные отсутствуют |
| 2560 | 738332.84 | 1299597.07 | данные отсутствуют | данные отсутствуют |
| 2560 | 738332.84 | 1299597.07 | данные отсутствуют | данные отсутствуют |
| 2563 | 738330.84 | 1299597.78 | данные отсутствуют | данные отсутствуют |
| 2563 | 738330.84 | 1299597.78 | данные отсутствуют | данные отсутствуют |
| 2564 | 738323.05 | 1299599.72 | данные отсутствуют | данные отсутствуют |
| 2564 | 738323.05 | 1299599.72 | данные отсутствуют | данные отсутствуют |
| 2565 | 738322.56 | 1299597.78 | данные отсутствуют | данные отсутствуют |
| 2566 | 738331.1 | 1299595.65 | данные отсутствуют | данные отсутствуют |
| 2566 | 738331.1 | 1299595.65 | данные отсутствуют | данные отсутствуют |
| 2567 | 738332.02 | 1299595.13 | данные отсутствуют | данные отсутствуют |
| 2567 | 738332.02 | 1299595.13 | данные отсутствуют | данные отсутствуют |
| Государственный регистратор | | | | ФГИС ЕГРН |
| полное наименование должности | | | подпись | инициалы, фамилия |

М.П.

Раздел 4.2

Выписка из Единого государственного реестра недвижимости об объекте недвижимости
Сведения о частях земельного участка

| Земельный участок | | | | |
|---|---------------|--------------------------------------|--|--|
| <small>(вид объекта недвижимости)</small> | | | | |
| Лист № __ Раздела 4.2 | | Всего листов раздела 4.2 : __ | | Всего разделов: __ |
| 30.09.2021 № 99/2021/420827280 | | | | |
| Кадастровый номер: | | | 02:22:000000:239 (единое землепользование) | |
| Номер точки | Координаты, м | | Описание закрепления на местности | Средняя квадратическая погрешность определения координат характерных точек границы части земельного участка, м |
| | X | Y | | |
| 1 | 2 | 3 | 4 | 5 |
| 2568 | 738516.08 | 1299383.6 | данные отсутствуют | данные отсутствуют |
| 2568 | 738516.08 | 1299383.6 | данные отсутствуют | данные отсутствуют |
| 2569 | 738517.66 | 1299382.38 | данные отсутствуют | данные отсутствуют |
| 2569 | 738517.66 | 1299382.38 | данные отсутствуют | данные отсутствуют |
| 2570 | 738522.23 | 1299388.37 | данные отсутствуют | данные отсутствуют |
| 2571 | 738522.41 | 1299388.56 | данные отсутствуют | данные отсутствуют |
| 2572 | 738529.24 | 1299385.4 | данные отсутствуют | данные отсутствуют |
| 2573 | 738530.08 | 1299387.22 | данные отсутствуют | данные отсутствуют |
| 2574 | 738522.93 | 1299390.53 | данные отсутствуют | данные отсутствуют |
| 2575 | 738521.34 | 1299397.72 | данные отсутствуют | данные отсутствуют |
| 2575 | 738521.34 | 1299397.72 | данные отсутствуют | данные отсутствуют |
| 2576 | 738519.39 | 1299397.29 | данные отсутствуют | данные отсутствуют |
| 2576 | 738519.39 | 1299397.29 | данные отсутствуют | данные отсутствуют |
| 2577 | 738520.94 | 1299390.26 | данные отсутствуют | данные отсутствуют |
| 2578 | 738520.66 | 1299389.62 | данные отсутствуют | данные отсутствуют |
| 2579 | 738506.38 | 1299313.16 | данные отсутствуют | данные отсутствуют |
| 2579 | 738506.38 | 1299313.16 | данные отсутствуют | данные отсутствуют |
| Государственный регистратор | | | | ФГИС ЕГРН |
| полное наименование должности | | | подпись | инициалы, фамилия |

М.П.

| Земельный участок | | | | |
|--------------------------------|---------------|--|-----------------------------------|--|
| (вид объекта недвижимости) | | | | |
| Лист № __ Раздела 4.2 | | Всего листов раздела 4.2 : __ | | Всего разделов: __ |
| 30.09.2021 № 99/2021/420827280 | | | | |
| Кадастровый номер: | | 02:22:000000:239 (единое землепользование) | | |
| Номер точки | Координаты, м | | Описание закрепления на местности | Средняя квадратическая погрешность определения координат характерных точек границы части земельного участка, м |
| | X | Y | | |
| 1 | 2 | 3 | 4 | 5 |
| 2580 | 738506.88 | 1299315.34 | данные отсутствуют | данные отсутствуют |
| 2580 | 738506.88 | 1299315.34 | данные отсутствуют | данные отсутствуют |
| 2581 | 738504.7 | 1299315.84 | данные отсутствуют | данные отсутствуют |
| 2581 | 738504.7 | 1299315.84 | данные отсутствуют | данные отсутствуют |
| 2582 | 738504.2 | 1299313.66 | данные отсутствуют | данные отсутствуют |
| 2582 | 738504.2 | 1299313.66 | данные отсутствуют | данные отсутствуют |
| 2583 | 745264.28 | 1296502.49 | данные отсутствуют | данные отсутствуют |
| 2584 | 745263.41 | 1296534.97 | данные отсутствуют | данные отсутствуют |
| 2585 | 744994.09 | 1296824.22 | данные отсутствуют | данные отсутствуют |
| 2586 | 744735.51 | 1297102.09 | данные отсутствуют | данные отсутствуют |
| 2587 | 744552.12 | 1297253.68 | данные отсутствуют | данные отсутствуют |
| 2588 | 744357.14 | 1297416.63 | данные отсутствуют | данные отсутствуют |
| 2589 | 744348.29 | 1297395.62 | данные отсутствуют | данные отсутствуют |
| 2590 | 744538.37 | 1297237.15 | данные отсутствуют | данные отсутствуют |
| 2591 | 744720.73 | 1297086.41 | данные отсутствуют | данные отсутствуют |
| 2592 | 744978.36 | 1296809.57 | данные отсутствуют | данные отсутствуют |
| 2593 | 742756.27 | 1299535.64 | данные отсутствуют | данные отсутствуют |
| Государственный регистратор | | | | ФГИС ЕГРН |
| полное наименование должности | | | подпись | инициалы, фамилия |

М.П.

Раздел 4.2

Выписка из Единого государственного реестра недвижимости об объекте недвижимости
Сведения о частях земельного участка

| Земельный участок | | | | |
|--------------------------------|---------------|--|-----------------------------------|--|
| (вид объекта недвижимости) | | | | |
| Лист № __ Раздела 4.2 | | Всего листов раздела 4.2 : __ | | Всего разделов: __ |
| 30.09.2021 № 99/2021/420827280 | | | | |
| Кадастровый номер: | | 02:22:000000:239 (единое землепользование) | | |
| Номер точки | Координаты, м | | Описание закрепления на местности | Средняя квадратическая погрешность определения координат характерных точек границы части земельного участка, м |
| | X | Y | | |
| 1 | 2 | 3 | 4 | 5 |
| 2594 | 742766.99 | 1299554.51 | данные отсутствуют | данные отсутствуют |
| 2595 | 742762.98 | 1299557.58 | данные отсутствуют | данные отсутствуют |
| 2596 | 742752.06 | 1299538.86 | данные отсутствуют | данные отсутствуют |
| 2597 | 742760.63 | 1299559.39 | данные отсутствуют | данные отсутствуют |
| 2598 | 742745.83 | 1299570.73 | данные отсутствуют | данные отсутствуют |
| 2599 | 742533.93 | 1299737.14 | данные отсутствуют | данные отсутствуют |
| 2600 | 742487.93 | 1299776.24 | данные отсутствуют | данные отсутствуют |
| 2601 | 742392.78 | 1299808.78 | данные отсутствуют | данные отсутствуют |
| 2602 | 742329.09 | 1299807.03 | данные отсутствуют | данные отсутствуют |
| 2603 | 742351.92 | 1299800.01 | данные отсутствуют | данные отсутствуют |
| 2604 | 742477.15 | 1299757.18 | данные отсутствуют | данные отсутствуют |
| 2605 | 742520.33 | 1299720.48 | данные отсутствуют | данные отсутствуют |
| 2606 | 742732.63 | 1299553.76 | данные отсутствуют | данные отсутствуют |
| 2607 | 742751.02 | 1299539.66 | данные отсутствуют | данные отсутствуют |
| 2608 | 741369.6 | 1300183.07 | данные отсутствуют | данные отсутствуют |
| 2609 | 741373.46 | 1300186.81 | данные отсутствуют | данные отсутствуют |
| 2610 | 741384.56 | 1300195.43 | данные отсутствуют | данные отсутствуют |
| Государственный регистратор | | | | ФГИС ЕГРН |
| полное наименование должности | | | подпись | инициалы, фамилия |

М.П.

Выписка из Единого государственного реестра недвижимости об объекте недвижимости
Сведения о частях земельного участка

| Земельный участок | | | | |
|--------------------------------|---------------|---------------------------------------|--|--|
| (вид объекта недвижимости) | | | | |
| Лист № ___ Раздела 4.2 | | Всего листов раздела 4.2 : ___ | | Всего разделов: ___ |
| 30.09.2021 № 99/2021/420827280 | | | | |
| Кадастровый номер: | | | 02:22:000000:239 (единое землепользование) | |
| Номер точки | Координаты, м | | Описание закрепления на местности | Средняя квадратическая погрешность определения координат характерных точек границы части земельного участка, м |
| | X | Y | | |
| 1 | 2 | 3 | 4 | 5 |
| 2611 | 741340.82 | 1300196.7 | данные отсутствуют | данные отсутствуют |
| 2612 | 741345.14 | 1300194.65 | данные отсутствуют | данные отсутствуют |
| 2613 | 741347.05 | 1300193.75 | данные отсутствуют | данные отсутствуют |
| 2614 | 738784.82 | 1299887.22 | данные отсутствуют | данные отсутствуют |
| 2615 | 738769.94 | 1299883.24 | данные отсутствуют | данные отсутствуют |
| 2616 | 738672.46 | 1299429.24 | данные отсутствуют | данные отсутствуют |
| 2617 | 738673.53 | 1299429.16 | данные отсутствуют | данные отсутствуют |
| 2618 | 738425.69 | 1299753.12 | данные отсутствуют | данные отсутствуют |
| 2619 | 738589.28 | 1299860.19 | данные отсутствуют | данные отсутствуют |
| 2620 | 738576.52 | 1299863.62 | данные отсутствуют | данные отсутствуют |
| 2621 | 738578.82 | 1299866.05 | данные отсутствуют | данные отсутствуют |
| 2622 | 738607.36 | 1299872.02 | данные отсутствуют | данные отсутствуют |
| 2623 | 738700.15 | 1299891.43 | данные отсутствуют | данные отсутствуют |
| 2624 | 738764.05 | 1299904.79 | данные отсутствуют | данные отсутствуют |
| 2625 | 738743.24 | 1299922.4 | данные отсутствуют | данные отсутствуют |
| 2626 | 738577.37 | 1299887.71 | данные отсутствуют | данные отсутствуют |
| 2627 | 738588.97 | 1299900.45 | данные отсутствуют | данные отсутствуют |
| Государственный регистратор | | | | ФГИС ЕГРН |
| полное наименование должности | | | подпись | инициалы, фамилия |

М.П.

Раздел 4.2

Выписка из Единого государственного реестра недвижимости об объекте недвижимости
Сведения о частях земельного участка

| Земельный участок | | | | |
|--------------------------------|---------------|---------------------------------------|--|--|
| (вид объекта недвижимости) | | | | |
| Лист № ___ Раздела 4.2 | | Всего листов раздела 4.2 : ___ | | Всего разделов: ___ |
| 30.09.2021 № 99/2021/420827280 | | | | |
| Кадастровый номер: | | | 02:22:000000:239 (единое землепользование) | |
| Номер точки | Координаты, м | | Описание закрепления на местности | Средняя квадратическая погрешность определения координат характерных точек границы части земельного участка, м |
| | X | Y | | |
| 1 | 2 | 3 | 4 | 5 |
| 2628 | 738599.22 | 1300044.88 | данные отсутствуют | данные отсутствуют |
| 2629 | 738578.91 | 1300062.26 | данные отсутствуют | данные отсутствуют |
| 2630 | 738568.05 | 1299909.42 | данные отсутствуют | данные отсутствуют |
| 2631 | 738480.01 | 1299812.75 | данные отсутствуют | данные отсутствуют |
| 2632 | 738435.2 | 1299763.57 | данные отсутствуют | данные отсутствуют |
| 2633 | 738399.37 | 1299178.1 | данные отсутствуют | данные отсутствуют |
| 2634 | 738413.62 | 1299190.55 | данные отсутствуют | данные отсутствуют |
| 2635 | 738456.1 | 1299224.1 | данные отсутствуют | данные отсутствуют |
| 2636 | 738512.36 | 1299271.51 | данные отсутствуют | данные отсутствуют |
| 2637 | 738507.96 | 1299323.68 | данные отсутствуют | данные отсутствуют |
| 2638 | 738519.15 | 1299384.33 | данные отсутствуют | данные отсутствуют |
| 2639 | 738519.96 | 1299388.69 | данные отсутствуют | данные отсутствуют |
| 2640 | 738520.56 | 1299391.99 | данные отсутствуют | данные отсутствуют |
| 2641 | 738521.5 | 1299397.03 | данные отсутствуют | данные отсутствуют |
| 2642 | 738521.85 | 1299398.95 | данные отсутствуют | данные отсутствуют |
| 2643 | 738498.1 | 1299388.74 | данные отсутствуют | данные отсутствуют |
| 2644 | 738486.29 | 1299324.75 | данные отсутствуют | данные отсутствуют |
| Государственный регистратор | | | | ФГИС ЕГРН |
| полное наименование должности | | | подпись | инициалы, фамилия |

М.П.

| Земельный участок | | | | |
|---------------------------------|---------------|---|--|--|
| (вид объекта недвижимости) | | | | |
| Лист № _____ Раздела 4.2 | | Всего листов раздела 4.2 : _____ | | Всего разделов: _____ |
| 30.09.2021 № 99/2021/420827280 | | | | |
| Кадастровый номер: | | | 02:22:000000:239 (единое землепользование) | |
| Номер точки | Координаты, м | | Описание закрепления на местности | Средняя квадратическая погрешность определения координат характерных точек границы части земельного участка, м |
| | X | Y | | |
| 1 | 2 | 3 | 4 | 5 |
| 2645 | 738490.21 | 1299278.43 | данные отсутствуют | данные отсутствуют |
| 2646 | 738419.95 | 1299222.94 | данные отсутствуют | данные отсутствуют |
| 2647 | 738392.6 | 1299549.95 | данные отсутствуют | данные отсутствуют |
| 2648 | 738384.7 | 1299572.32 | данные отсутствуют | данные отсутствуют |
| 2649 | 738360.81 | 1299607.16 | данные отсутствуют | данные отсутствуют |
| 2650 | 738355.64 | 1299611.79 | данные отсутствуют | данные отсутствуют |
| 2651 | 738360.75 | 1299620.73 | данные отсутствуют | данные отсутствуют |
| 2652 | 738421.53 | 1299686.45 | данные отсутствуют | данные отсутствуют |
| 2653 | 738395.69 | 1299720.18 | данные отсутствуют | данные отсутствуют |
| 2654 | 738325.79 | 1299643.42 | данные отсутствуют | данные отсутствуют |
| 2655 | 738322.35 | 1299636.94 | данные отсутствуют | данные отсутствуют |
| 2656 | 738340.22 | 1299620.26 | данные отсутствуют | данные отсутствуют |
| 2657 | 738326 | 1299605 | данные отсутствуют | данные отсутствуют |
| 2658 | 738330.85 | 1299602.22 | данные отсутствуют | данные отсутствуют |
| 2659 | 738330.86 | 1299607 | данные отсутствуют | данные отсутствуют |
| 2659 | 738330.86 | 1299607 | данные отсутствуют | данные отсутствуют |
| 2659 | 738330.86 | 1299607 | данные отсутствуют | данные отсутствуют |
| Государственный регистратор | | | | ФГИС ЕГРН |
| полное наименование должности | | | подпись | инициалы, фамилия |

М.П.

| Земельный участок | | | | |
|---------------------------------|---------------|---|--|--|
| (вид объекта недвижимости) | | | | |
| Лист № _____ Раздела 4.2 | | Всего листов раздела 4.2 : _____ | | Всего разделов: _____ |
| 30.09.2021 № 99/2021/420827280 | | | | |
| Кадастровый номер: | | | 02:22:000000:239 (единое землепользование) | |
| Номер точки | Координаты, м | | Описание закрепления на местности | Средняя квадратическая погрешность определения координат характерных точек границы части земельного участка, м |
| | X | Y | | |
| 1 | 2 | 3 | 4 | 5 |
| 2660 | 738332.86 | 1299607 | данные отсутствуют | данные отсутствуют |
| 2660 | 738332.86 | 1299607 | данные отсутствуют | данные отсутствуют |
| 2660 | 738332.86 | 1299607 | данные отсутствуют | данные отсутствуют |
| 2661 | 738332.85 | 1299601.08 | данные отсутствуют | данные отсутствуют |
| 2662 | 738339.84 | 1299597.07 | данные отсутствуют | данные отсутствуют |
| 2663 | 737262.6 | 1298208.84 | данные отсутствуют | данные отсутствуют |
| 2664 | 737354.2 | 1298243.02 | данные отсутствуют | данные отсутствуют |
| 2665 | 737342.46 | 1298261.59 | данные отсутствуют | данные отсутствуют |
| 2666 | 737250.04 | 1298227.11 | данные отсутствуют | данные отсутствуют |
| 2667 | 737063.6 | 1298462.45 | данные отсутствуют | данные отсутствуют |
| 2668 | 737054.76 | 1298494.01 | данные отсутствуют | данные отсутствуют |
| 2669 | 737036.13 | 1298478.61 | данные отсутствуют | данные отсутствуют |
| 2670 | 737036.78 | 1298478.49 | данные отсутствуют | данные отсутствуют |
| 2671 | 737037.14 | 1298477.21 | данные отсутствуют | данные отсутствуют |
| 2672 | 737182.85 | 1298273.93 | данные отсутствуют | данные отсутствуют |
| 2673 | 737182.85 | 1298264.99 | данные отсутствуют | данные отсутствуют |
| 2674 | 737211.08 | 1298249.6 | данные отсутствуют | данные отсутствуют |
| Государственный регистратор | | | | ФГИС ЕГРН |
| полное наименование должности | | | подпись | инициалы, фамилия |

М.П.

Выписка из Единого государственного реестра недвижимости об объекте недвижимости
Сведения о частях земельного участка

| Земельный участок | | | | |
|--------------------------------|---------------|--------------------------------------|--|--|
| (вид объекта недвижимости) | | | | |
| Лист № __ Раздела 4.2 | | Всего листов раздела 4.2 : __ | | Всего разделов: __ |
| 30.09.2021 № 99/2021/420827280 | | | | |
| Кадастровый номер: | | | 02:22:000000:239 (единое землепользование) | |
| Номер точки | Координаты, м | | Описание закрепления на местности | Средняя квадратическая погрешность определения координат характерных точек границы части земельного участка, м |
| | X | Y | | |
| 1 | 2 | 3 | 4 | 5 |
| 2675 | 738512.3 | 1299271.46 | данные отсутствуют | данные отсутствуют |
| 2676 | 738521.18 | 1299310.05 | данные отсутствуют | данные отсутствуют |
| 2677 | 738541.08 | 1299378.95 | данные отсутствуют | данные отсутствуют |
| 2678 | 738540.8 | 1299381.26 | данные отсутствуют | данные отсутствуют |
| 2679 | 738497.92 | 1299388.54 | данные отсутствуют | данные отсутствуют |
| 2680 | 738505.84 | 1299379.47 | данные отсутствуют | данные отсутствуют |
| 2681 | 738488.39 | 1299319.04 | данные отсутствуют | данные отсутствуют |
| 2682 | 738469.05 | 1299235 | данные отсутствуют | данные отсутствуют |
| 2683 | 738467.44 | 1299080.23 | данные отсутствуют | данные отсутствуют |
| 2684 | 738477.08 | 1299119.99 | данные отсутствуют | данные отсутствуют |
| 2685 | 738449.87 | 1299152.07 | данные отсутствуют | данные отсутствуют |
| 2686 | 738441.49 | 1299117.53 | данные отсутствуют | данные отсутствуют |
| 2687 | 738488.97 | 1299053.61 | данные отсутствуют | данные отсутствуют |
| 2688 | 738469.93 | 1299076.65 | данные отсутствуют | данные отсутствуют |
| 2689 | 738368.2 | 1299533.48 | данные отсутствуют | данные отсутствуют |
| 2690 | 738396.68 | 1299552.7 | данные отсутствуют | данные отсутствуют |
| 2691 | 738344.46 | 1299609.95 | данные отсутствуют | данные отсутствуют |
| Государственный регистратор | | | | ФГИС ЕГРН |
| полное наименование должности | | | подпись | инициалы, фамилия |

М.П.

Выписка из Единого государственного реестра недвижимости об объекте недвижимости
Сведения о частях земельного участка

| Земельный участок | | | | |
|--------------------------------|---------------|--------------------------------------|--|--|
| (вид объекта недвижимости) | | | | |
| Лист № __ Раздела 4.2 | | Всего листов раздела 4.2 : __ | | Всего разделов: __ |
| 30.09.2021 № 99/2021/420827280 | | | | |
| Кадастровый номер: | | | 02:22:000000:239 (единое землепользование) | |
| Номер точки | Координаты, м | | Описание закрепления на местности | Средняя квадратическая погрешность определения координат характерных точек границы части земельного участка, м |
| | X | Y | | |
| 1 | 2 | 3 | 4 | 5 |
| 2692 | 738329.08 | 1299608.32 | данные отсутствуют | данные отсутствуют |
| 2693 | 738321.3 | 1299599.96 | данные отсутствуют | данные отсутствуют |
| 2693 | 738321.3 | 1299599.96 | данные отсутствуют | данные отсутствуют |
| 2694 | 738317.51 | 1299603.47 | данные отсутствуют | данные отсутствуют |
| 2695 | 738319.24 | 1299587.13 | данные отсутствуют | данные отсутствуют |
| 2696 | 738322.57 | 1299597.78 | данные отсутствуют | данные отсутствуют |
| 2697 | 738338.1 | 1299593.16 | данные отсутствуют | данные отсутствуют |
| 2698 | 739475.67 | 1298055.49 | данные отсутствуют | данные отсутствуют |
| 2699 | 737807.69 | 1296257.31 | данные отсутствуют | данные отсутствуют |
| 2700 | 737860.7 | 1296310.68 | данные отсутствуют | данные отсутствуют |
| 2701 | 738039.68 | 1296498.45 | данные отсутствуют | данные отсутствуют |
| 2702 | 738251.96 | 1296725.76 | данные отсутствуют | данные отсутствуют |
| 2703 | 738455.23 | 1296954.15 | данные отсутствуют | данные отсутствуют |
| 2704 | 739463 | 1298064.13 | данные отсутствуют | данные отсутствуют |
| 2704 | 739463 | 1298064.13 | данные отсутствуют | данные отсутствуют |
| 2705 | 739531.66 | 1298137.17 | данные отсутствуют | данные отсутствуют |
| 2706 | 739511.25 | 1298114.38 | данные отсутствуют | данные отсутствуют |
| Государственный регистратор | | | | ФГИС ЕГРН |
| полное наименование должности | | | подпись | инициалы, фамилия |

М.П.

| Земельный участок | | | | |
|--------------------------------|---------------|--|-----------------------------------|--|
| (вид объекта недвижимости) | | | | |
| Лист № __ Раздела 4.2 | | Всего листов раздела 4.2 : __ | | Всего разделов: __ |
| 30.09.2021 № 99/2021/420827280 | | | | |
| Кадастровый номер: | | 02:22:000000:239 (единое землепользование) | | |
| Номер точки | Координаты, м | | Описание закрепления на местности | Средняя квадратическая погрешность определения координат характерных точек границы части земельного участка, м |
| | X | Y | | |
| 1 | 2 | 3 | 4 | 5 |
| 2707 | 739470.9 | 1298073.36 | данные отсутствуют | данные отсутствуют |
| 2708 | 739455.56 | 1298088.24 | данные отсутствуют | данные отсутствуют |
| 2709 | 739433.01 | 1298062.75 | данные отсутствуют | данные отсутствуют |
| 2710 | 739447.25 | 1298048.94 | данные отсутствуют | данные отсутствуют |
| 2711 | 739367.77 | 1297965.53 | данные отсутствуют | данные отсутствуют |
| 2712 | 739106.78 | 1297679.6 | данные отсутствуют | данные отсутствуют |
| 2713 | 738685.86 | 1297221.1 | данные отсутствуют | данные отсутствуют |
| 2714 | 738565.88 | 1297092.81 | данные отсутствуют | данные отсутствуют |
| 2715 | 738504.92 | 1297029.22 | данные отсутствуют | данные отсутствуют |
| 2716 | 738372.09 | 1296886.23 | данные отсутствуют | данные отсутствуют |
| 2717 | 738306.34 | 1296811.78 | данные отсутствуют | данные отсутствуют |
| 2718 | 738079.43 | 1296569.24 | данные отсутствуют | данные отсутствуют |
| 2719 | 737809.93 | 1296271.17 | данные отсутствуют | данные отсутствуют |
| 2720 | 739521.84 | 1298113 | данные отсутствуют | данные отсутствуют |
| 2720 | 739521.84 | 1298113 | данные отсутствуют | данные отсутствуют |
| 2721 | 739520.2 | 1298114.55 | данные отсутствуют | данные отсутствуют |
| 2722 | 739520.18 | 1298114.57 | данные отсутствуют | данные отсутствуют |
| Государственный регистратор | | | | ФГИС ЕГРН |
| полное наименование должности | | | подпись | инициалы, фамилия |

М.П.

Раздел 4.2

Выписка из Единого государственного реестра недвижимости об объекте недвижимости
Сведения о частях земельного участка

| Земельный участок | | | | |
|--------------------------------|---------------|--|-----------------------------------|--|
| (вид объекта недвижимости) | | | | |
| Лист № __ Раздела 4.2 | | Всего листов раздела 4.2 : __ | | Всего разделов: __ |
| 30.09.2021 № 99/2021/420827280 | | | | |
| Кадастровый номер: | | 02:22:000000:239 (единое землепользование) | | |
| Номер точки | Координаты, м | | Описание закрепления на местности | Средняя квадратическая погрешность определения координат характерных точек границы части земельного участка, м |
| | X | Y | | |
| 1 | 2 | 3 | 4 | 5 |
| 2723 | 739520.17 | 1298114.62 | данные отсутствуют | данные отсутствуют |
| 2724 | 739520.18 | 1298114.67 | данные отсутствуют | данные отсутствуют |
| 2725 | 739520.19 | 1298114.69 | данные отсутствуют | данные отсутствуют |
| 2726 | 739521.94 | 1298113 | данные отсутствуют | данные отсутствуют |
| 2726 | 739521.94 | 1298113 | данные отсутствуют | данные отсутствуют |
| 2727 | 739309 | 1297881.45 | данные отсутствуют | данные отсутствуют |
| 2727 | 739309 | 1297881.45 | данные отсутствуют | данные отсутствуют |
| 2728 | 739309 | 1297881.31 | данные отсутствуют | данные отсутствуют |
| 2728 | 739309 | 1297881.31 | данные отсутствуют | данные отсутствуют |
| 2729 | 738781.4 | 1297308 | данные отсутствуют | данные отсутствуют |
| 2729 | 738781.4 | 1297308 | данные отсутствуют | данные отсутствуют |
| 2730 | 738781.54 | 1297308 | данные отсутствуют | данные отсутствуют |
| 2730 | 738781.54 | 1297308 | данные отсутствуют | данные отсутствуют |
| 2731 | 738668.43 | 1297188.45 | данные отсутствуют | данные отсутствуют |
| 2732 | 738668.45 | 1297188.47 | данные отсутствуют | данные отсутствуют |
| 2733 | 738668.5 | 1297188.48 | данные отсутствуют | данные отсутствуют |
| 2734 | 738246 | 1296732.14 | данные отсутствуют | данные отсутствуют |
| Государственный регистратор | | | | ФГИС ЕГРН |
| полное наименование должности | | | подпись | инициалы, фамилия |

М.П.

Выписка из Единого государственного реестра недвижимости об объекте недвижимости
Сведения о частях земельного участка

| Земельный участок | | | | |
|--------------------------------|---------------|--------------------------------------|--|--|
| (вид объекта недвижимости) | | | | |
| Лист № __ Раздела 4.2 | | Всего листов раздела 4.2 : __ | | Всего разделов: __ |
| 30.09.2021 № 99/2021/420827280 | | | | |
| Кадастровый номер: | | | 02:22:000000:239 (единое землепользование) | |
| Номер точки | Координаты, м | | Описание закрепления на местности | Средняя квадратическая погрешность определения координат характерных точек границы части земельного участка, м |
| | X | Y | | |
| 1 | 2 | 3 | 4 | 5 |
| 2734 | 738246 | 1296732.14 | данные отсутствуют | данные отсутствуют |
| 2735 | 738246 | 1296732 | данные отсутствуют | данные отсутствуют |
| 2735 | 738246 | 1296732 | данные отсутствуют | данные отсутствуют |
| 2736 | 740666.8 | 1299331.9 | данные отсутствуют | данные отсутствуют |
| 2737 | 740883.91 | 1299590.47 | данные отсутствуют | данные отсутствуют |
| 2738 | 741359.56 | 1300187.73 | данные отсутствуют | данные отсутствуют |
| 2739 | 740894.99 | 1299632.26 | данные отсутствуют | данные отсутствуют |
| 2740 | 740860.84 | 1299588.4 | данные отсутствуют | данные отсутствуют |
| 2741 | 740838.56 | 1299563.2 | данные отсутствуют | данные отсутствуют |
| 2742 | 740652.3 | 1299354.19 | данные отсутствуют | данные отсутствуют |
| 2743 | 740528.97 | 1299221.46 | данные отсутствуют | данные отсутствуют |
| 2744 | 740399.62 | 1299085.28 | данные отсутствуют | данные отсутствуют |
| 2745 | 740263.74 | 1298933.76 | данные отсутствуют | данные отсутствуют |
| 2746 | 740126.75 | 1298791.88 | данные отсутствуют | данные отсутствуют |
| 2747 | 740039.77 | 1298694.91 | данные отсутствуют | данные отсутствуют |
| 2747 | 740039.77 | 1298694.91 | данные отсутствуют | данные отсутствуют |
| 2748 | 741351.55 | 1300185.52 | данные отсутствуют | данные отсутствуют |
| Государственный регистратор | | | | ФГИС ЕГРН |
| полное наименование должности | | | подпись | инициалы, фамилия |

М.П.

Выписка из Единого государственного реестра недвижимости об объекте недвижимости
Сведения о частях земельного участка

| Земельный участок | | | | |
|--------------------------------|---------------|--------------------------------------|--|--|
| (вид объекта недвижимости) | | | | |
| Лист № __ Раздела 4.2 | | Всего листов раздела 4.2 : __ | | Всего разделов: __ |
| 30.09.2021 № 99/2021/420827280 | | | | |
| Кадастровый номер: | | | 02:22:000000:239 (единое землепользование) | |
| Номер точки | Координаты, м | | Описание закрепления на местности | Средняя квадратическая погрешность определения координат характерных точек границы части земельного участка, м |
| | X | Y | | |
| 1 | 2 | 3 | 4 | 5 |
| 2749 | 741345 | 1300193.38 | данные отсутствуют | данные отсутствуют |
| 2749 | 741345 | 1300193.38 | данные отсутствуют | данные отсутствуют |
| 2750 | 741261 | 1300095.27 | данные отсутствуют | данные отсутствуют |
| 2750 | 741261 | 1300095.27 | данные отсутствуют | данные отсутствуют |
| 2751 | 741179.3 | 1299979 | данные отсутствуют | данные отсутствуют |
| 2751 | 741179.3 | 1299979 | данные отсутствуют | данные отсутствуют |
| 2752 | 741178.79 | 1299982.27 | данные отсутствуют | данные отсутствуют |
| 2753 | 741178.82 | 1299982.3 | данные отсутствуют | данные отсутствуют |
| 2754 | 741178.87 | 1299982.31 | данные отсутствуют | данные отсутствуют |
| 2755 | 741178.92 | 1299982.3 | данные отсутствуют | данные отсутствуют |
| 2756 | 741178.93 | 1299982.29 | данные отсутствуют | данные отсутствуют |
| 2757 | 741089.04 | 1299862.49 | данные отсутствуют | данные отсутствуют |
| 2758 | 741089.07 | 1299862.46 | данные отсутствуют | данные отсутствуют |
| 2759 | 741089.08 | 1299862.41 | данные отсутствуют | данные отсутствуют |
| 2760 | 741089.07 | 1299862.36 | данные отсутствуют | данные отсутствуют |
| 2761 | 741089.06 | 1299862.35 | данные отсутствуют | данные отсутствуют |
| 2762 | 740769 | 1299467.25 | данные отсутствуют | данные отсутствуют |
| Государственный регистратор | | | | ФГИС ЕГРН |
| полное наименование должности | | | подпись | инициалы, фамилия |

М.П.

| Земельный участок | | | | |
|--|---------------|--------------------------------------|-----------------------------------|--|
| (вид объекта недвижимости) | | | | |
| Лист № __ Раздела 4.2 | | Всего листов раздела 4.2 : __ | | Всего разделов: __ |
| 30.09.2021 № 99/2021/420827280 | | | | |
| Кадастровый номер: 02:22:000000:239 (единое землепользование) | | | | |
| Номер точки | Координаты, м | | Описание закрепления на местности | Средняя квадратическая погрешность определения координат характерных точек границы части земельного участка, м |
| | X | Y | | |
| 1 | 2 | 3 | 4 | 5 |
| 2762 | 740769 | 1299467.25 | данные отсутствуют | данные отсутствуют |
| 2763 | 740450.49 | 1299119 | данные отсутствуют | данные отсутствуют |
| 2763 | 740450.49 | 1299119 | данные отсутствуют | данные отсутствуют |
| 2764 | 740344.79 | 1299008 | данные отсутствуют | данные отсутствуют |
| 2764 | 740344.79 | 1299008 | данные отсутствуют | данные отсутствуют |
| 2765 | 740346.35 | 1299009.71 | данные отсутствуют | данные отсутствуют |
| 2766 | 740346.37 | 1299009.73 | данные отсутствуют | данные отсутствуют |
| 2767 | 740346.42 | 1299009.74 | данные отсутствуют | данные отсутствуют |
| 2768 | 740346.47 | 1299009.73 | данные отсутствуют | данные отсутствуют |
| 2769 | 740241.12 | 1298895 | данные отсутствуют | данные отсутствуют |
| 2769 | 740241.12 | 1298895 | данные отсутствуют | данные отсутствуют |
| 2770 | 740244.43 | 1298895.28 | данные отсутствуют | данные отсутствуют |
| 2771 | 740244.45 | 1298895.25 | данные отсутствуют | данные отсутствуют |
| 2772 | 740244.46 | 1298895.2 | данные отсутствуют | данные отсутствуют |
| 2773 | 740244.45 | 1298895.15 | данные отсутствуют | данные отсутствуют |
| 2774 | 740244.44 | 1298895.13 | данные отсутствуют | данные отсутствуют |
| 2775 | 740136 | 1298782.39 | данные отсутствуют | данные отсутствуют |
| Государственный регистратор | | | | ФГИС ЕГРН |
| полное наименование должности | | | подпись | инициалы, фамилия |

М.П.

Раздел 4.2

Выписка из Единого государственного реестра недвижимости об объекте недвижимости
Сведения о частях земельного участка

| Земельный участок | | | | |
|--|---------------|--------------------------------------|-----------------------------------|--|
| (вид объекта недвижимости) | | | | |
| Лист № __ Раздела 4.2 | | Всего листов раздела 4.2 : __ | | Всего разделов: __ |
| 30.09.2021 № 99/2021/420827280 | | | | |
| Кадастровый номер: 02:22:000000:239 (единое землепользование) | | | | |
| Номер точки | Координаты, м | | Описание закрепления на местности | Средняя квадратическая погрешность определения координат характерных точек границы части земельного участка, м |
| | X | Y | | |
| 1 | 2 | 3 | 4 | 5 |
| 2775 | 740136 | 1298782.39 | данные отсутствуют | данные отсутствуют |
| 2776 | 740136 | 1298782.49 | данные отсутствуют | данные отсутствуют |
| 2776 | 740136 | 1298782.49 | данные отсутствуют | данные отсутствуют |
| 2777 | 740024.73 | 1298678.13 | данные отсутствуют | данные отсутствуют |
| 2778 | 740008.24 | 1298658.26 | данные отсутствуют | данные отсутствуют |
| 2779 | 738297.88 | 1299621.66 | данные отсутствуют | данные отсутствуют |
| 2780 | 738296.77 | 1299622.69 | данные отсутствуют | данные отсутствуют |
| 2780 | 738296.77 | 1299622.69 | данные отсутствуют | данные отсутствуют |
| 2781 | 738308.81 | 1299635.42 | данные отсутствуют | данные отсутствуют |
| 2782 | 738221.6 | 1299774.66 | данные отсутствуют | данные отсутствуют |
| 2783 | 738204.38 | 1299800.96 | данные отсутствуют | данные отсутствуют |
| 2784 | 738180.41 | 1299775.52 | данные отсутствуют | данные отсутствуют |
| 2785 | 738192.87 | 1299756.47 | данные отсутствуют | данные отсутствуют |
| 2786 | 738282.95 | 1299612.68 | данные отсутствуют | данные отсутствуют |
| 2787 | 736703.59 | 1299059.34 | данные отсутствуют | данные отсутствуют |
| 2788 | 736696.01 | 1299059.78 | данные отсутствуют | данные отсутствуют |
| 2789 | 736651.95 | 1299160.31 | данные отсутствуют | данные отсутствуют |
| Государственный регистратор | | | | ФГИС ЕГРН |
| полное наименование должности | | | подпись | инициалы, фамилия |

М.П.

Выписка из Единого государственного реестра недвижимости об объекте недвижимости
Сведения о частях земельного участка

| Земельный участок | | | | |
|--------------------------------|---------------|--------------------------------------|--|--|
| (вид объекта недвижимости) | | | | |
| Лист № __ Раздела 4.2 | | Всего листов раздела 4.2 : __ | | Всего разделов: __ |
| 30.09.2021 № 99/2021/420827280 | | | | |
| Кадастровый номер: | | | 02:22:000000:239 (единое землепользование) | |
| Номер точки | Координаты, м | | Описание закрепления на местности | Средняя квадратическая погрешность определения координат характерных точек границы части земельного участка, м |
| | X | Y | | |
| 1 | 2 | 3 | 4 | 5 |
| 2790 | 736599.19 | 1299266.68 | данные отсутствуют | данные отсутствуют |
| 2791 | 736548.48 | 1299375.71 | данные отсутствуют | данные отсутствуют |
| 2792 | 736496.75 | 1299481.74 | данные отсутствуют | данные отсутствуют |
| 2793 | 736393.54 | 1299700.01 | данные отсутствуют | данные отсутствуют |
| 2794 | 736364.38 | 1299763.84 | данные отсутствуют | данные отсутствуют |
| 2795 | 736321.78 | 1299775.28 | данные отсутствуют | данные отсутствуют |
| 2796 | 736362.68 | 1299685.72 | данные отсутствуют | данные отсутствуют |
| 2797 | 736466.05 | 1299467.12 | данные отсутствуют | данные отсутствуют |
| 2798 | 736517.72 | 1299361.23 | данные отсутствуют | данные отсутствуют |
| 2799 | 736568.46 | 1299252.15 | данные отсутствуют | данные отсутствуют |
| 2800 | 736620.96 | 1299146.29 | данные отсутствуют | данные отсутствуют |
| 2801 | 736669.06 | 1299036.58 | данные отсутствуют | данные отсутствуют |
| 2802 | 736683.66 | 1299026.44 | данные отсутствуют | данные отсутствуют |
| 2803 | 736718.09 | 1299024.46 | данные отсутствуют | данные отсутствуют |
| 2804 | 736481.97 | 1299473.27 | данные отсутствуют | данные отсутствуют |
| 2805 | 736481.92 | 1299473.28 | данные отсутствуют | данные отсутствуют |
| 2806 | 736481.89 | 1299473.32 | данные отсутствуют | данные отсутствуют |
| Государственный регистратор | | | | ФГИС ЕГРН |
| полное наименование должности | | | подпись | инициалы, фамилия |

М.П.

Выписка из Единого государственного реестра недвижимости об объекте недвижимости
Сведения о частях земельного участка

| Земельный участок | | | | |
|--------------------------------|---------------|--------------------------------------|--|--|
| (вид объекта недвижимости) | | | | |
| Лист № __ Раздела 4.2 | | Всего листов раздела 4.2 : __ | | Всего разделов: __ |
| 30.09.2021 № 99/2021/420827280 | | | | |
| Кадастровый номер: | | | 02:22:000000:239 (единое землепользование) | |
| Номер точки | Координаты, м | | Описание закрепления на местности | Средняя квадратическая погрешность определения координат характерных точек границы части земельного участка, м |
| | X | Y | | |
| 1 | 2 | 3 | 4 | 5 |
| 2807 | 736481.88 | 1299473.33 | данные отсутствуют | данные отсутствуют |
| 2808 | 736482.01 | 1299473.28 | данные отсутствуют | данные отсутствуют |
| 2809 | 736583.71 | 1299261 | данные отсутствуют | данные отсутствуют |
| 2809 | 736583.71 | 1299261 | данные отсутствуют | данные отсутствуют |
| 2810 | 736583.72 | 1299261 | данные отсутствуют | данные отсутствуют |
| 2810 | 736583.72 | 1299261 | данные отсутствуют | данные отсутствуют |
| 2811 | 736636.22 | 1299156 | данные отсутствуют | данные отсутствуют |
| 2811 | 736636.22 | 1299156 | данные отсутствуют | данные отсутствуют |
| 2812 | 736688.58 | 1299042.23 | данные отсутствуют | данные отсутствуют |
| 2813 | 733909.49 | 1299039.3 | данные отсутствуют | данные отсутствуют |
| 2814 | 734421.98 | 1299353.31 | данные отсутствуют | данные отсутствуют |
| 2815 | 734551.76 | 1299434.18 | данные отсутствуют | данные отсутствуют |
| 2816 | 734557.24 | 1299437.52 | данные отсутствуют | данные отсутствуют |
| 2817 | 734685.01 | 1299555.5 | данные отсутствуют | данные отсутствуют |
| 2818 | 734669.89 | 1299546.03 | данные отсутствуют | данные отсутствуют |
| 2819 | 734541.91 | 1299467.99 | данные отсутствуют | данные отсутствуют |
| 2820 | 733936.99 | 1299089.39 | данные отсутствуют | данные отсутствуют |
| Государственный регистратор | | | | ФГИС ЕГРН |
| полное наименование должности | | | подпись | инициалы, фамилия |

М.П.

| Земельный участок | | | | |
|---------------------------------|---------------|--|-----------------------------------|--|
| (вид объекта недвижимости) | | | | |
| Лист № _____ Раздела 4.2 | | Всего листов раздела 4.2 : _____ | | Всего разделов: _____ |
| 30.09.2021 № 99/2021/420827280 | | | | |
| Кадастровый номер: | | 02:22:000000:239 (единое землепользование) | | |
| Номер точки | Координаты, м | | Описание закрепления на местности | Средняя квадратическая погрешность определения координат характерных точек границы части земельного участка, м |
| | X | Y | | |
| 1 | 2 | 3 | 4 | 5 |
| 2821 | 733933.95 | 1299094.16 | данные отсутствуют | данные отсутствуют |
| 2822 | 733876.46 | 1299058.94 | данные отсутствуют | данные отсутствуют |
| 2823 | 733874.71 | 1299056.6 | данные отсутствуют | данные отсутствуют |
| 2824 | 734139.49 | 1299201.56 | данные отсутствуют | данные отсутствуют |
| 2825 | 734139.48 | 1299201.61 | данные отсутствуют | данные отсутствуют |
| 2826 | 734139.49 | 1299201.66 | данные отсутствуют | данные отсутствуют |
| 2827 | 734139.53 | 1299201.7 | данные отсутствуют | данные отсутствуют |
| 2828 | 733260.76 | 1298170.84 | данные отсутствуют | данные отсутствуют |
| 2829 | 733364.78 | 1298311.01 | данные отсутствуют | данные отсутствуют |
| 2830 | 733341.32 | 1298336.45 | данные отсутствуют | данные отсутствуют |
| 2831 | 733242.64 | 1298203.47 | данные отсутствуют | данные отсутствуют |
| 2832 | 733270.89 | 1298217.79 | данные отсутствуют | данные отсутствуют |
| 2833 | 733270.92 | 1298217.82 | данные отсутствуют | данные отсутствуют |
| 2834 | 733270.97 | 1298217.83 | данные отсутствуют | данные отсутствуют |
| 2835 | 733271.02 | 1298217.82 | данные отсутствуют | данные отсутствуют |
| 2836 | 733271.03 | 1298217.81 | данные отсутствуют | данные отсутствуют |
| 2837 | 738251.15 | 1299413.64 | данные отсутствуют | данные отсутствуют |
| Государственный регистратор | | | | ФГИС ЕГРН |
| полное наименование должности | | | подпись | инициалы, фамилия |

М.П.

| Земельный участок | | | | |
|---------------------------------|---------------|--|-----------------------------------|--|
| (вид объекта недвижимости) | | | | |
| Лист № _____ Раздела 4.2 | | Всего листов раздела 4.2 : _____ | | Всего разделов: _____ |
| 30.09.2021 № 99/2021/420827280 | | | | |
| Кадастровый номер: | | 02:22:000000:239 (единое землепользование) | | |
| Номер точки | Координаты, м | | Описание закрепления на местности | Средняя квадратическая погрешность определения координат характерных точек границы части земельного участка, м |
| | X | Y | | |
| 1 | 2 | 3 | 4 | 5 |
| 2838 | 738255.8 | 1299419.7 | данные отсутствуют | данные отсутствуют |
| 2839 | 738380.61 | 1299578.2 | данные отсутствуют | данные отсутствуют |
| 2840 | 738377.63 | 1299582.49 | данные отсутствуют | данные отсутствуют |
| 2841 | 738251.85 | 1299422.76 | данные отсутствуют | данные отсутствуют |
| 2842 | 738247.82 | 1299417.52 | данные отсутствуют | данные отсутствуют |
| 2843 | 738322.14 | 1299576.67 | данные отсутствуют | данные отсутствуют |
| 2844 | 738332.43 | 1299587.84 | данные отсутствуют | данные отсутствуют |
| 2845 | 738336.27 | 1299592.01 | данные отсутствуют | данные отсутствуют |
| 2846 | 738337.64 | 1299593.49 | данные отсутствуют | данные отсутствуют |
| 2847 | 738362.14 | 1299620.07 | данные отсутствуют | данные отсутствуют |
| 2848 | 738316.17 | 1299662.99 | данные отсутствуют | данные отсутствуют |
| 2849 | 738291.97 | 1299637.87 | данные отсутствуют | данные отсутствуют |
| 2850 | 738290.53 | 1299636.38 | данные отсутствуют | данные отсутствуют |
| 2851 | 738275.26 | 1299620.53 | данные отсутствуют | данные отсутствуют |
| 2852 | 738303.23 | 1299594.36 | данные отсутствуют | данные отсутствуют |
| 2853 | 738311.05 | 1299587.05 | данные отсутствуют | данные отсутствуют |
| 2854 | 738315.93 | 1299642.93 | данные отсутствуют | данные отсутствуют |
| Государственный регистратор | | | | ФГИС ЕГРН |
| полное наименование должности | | | подпись | инициалы, фамилия |

М.П.

Выписка из Единого государственного реестра недвижимости об объекте недвижимости
Сведения о частях земельного участка

| Земельный участок | | | | |
|--------------------------------|---------------|--------------------------------------|--|--|
| (вид объекта недвижимости) | | | | |
| Лист № __ Раздела 4.2 | | Всего листов раздела 4.2 : __ | | Всего разделов: __ |
| 30.09.2021 № 99/2021/420827280 | | | | |
| Кадастровый номер: | | | 02:22:000000:239 (единое землепользование) | |
| Номер точки | Координаты, м | | Описание закрепления на местности | Средняя квадратическая погрешность определения координат характерных точек границы части земельного участка, м |
| | X | Y | | |
| 1 | 2 | 3 | 4 | 5 |
| 2855 | 738340.21 | 1299620.26 | данные отсутствуют | данные отсутствуют |
| 2856 | 745363.16 | 1296234.21 | данные отсутствуют | данные отсутствуют |
| 2857 | 745260.55 | 1296642.57 | данные отсутствуют | данные отсутствуют |
| 2858 | 745248.67 | 1296656.87 | данные отсутствуют | данные отсутствуют |
| 2859 | 745235.38 | 1296677.97 | данные отсутствуют | данные отсутствуют |
| 2860 | 745210.8 | 1296711.8 | данные отсутствуют | данные отсутствуют |
| 2861 | 745179.03 | 1296749.93 | данные отсутствуют | данные отсутствуют |
| 2862 | 745146.99 | 1296783.82 | данные отсутствуют | данные отсутствуют |
| 2863 | 745116.28 | 1296818.24 | данные отсутствуют | данные отсутствуют |
| 2864 | 745081.86 | 1296853.19 | данные отсутствуют | данные отсутствуют |
| 2865 | 745043.2 | 1296892.37 | данные отсутствуют | данные отсутствуют |
| 2866 | 745013.02 | 1296924.67 | данные отсутствуют | данные отсутствуют |
| 2867 | 744978.07 | 1296963.33 | данные отсутствуют | данные отсутствуют |
| 2868 | 744939.15 | 1297006.22 | данные отсутствуют | данные отсутствуют |
| 2869 | 744905.79 | 1297046.99 | данные отсутствуют | данные отсутствуют |
| 2870 | 744877.2 | 1297078.24 | данные отсутствуют | данные отсутствуют |
| 2871 | 744842.25 | 1297111.07 | данные отсутствуют | данные отсутствуют |
| Государственный регистратор | | | | ФГИС ЕГРН |
| полное наименование должности | | | подпись | инициалы, фамилия |

М.П.

Выписка из Единого государственного реестра недвижимости об объекте недвижимости
Сведения о частях земельного участка

| Земельный участок | | | | |
|--------------------------------|---------------|--------------------------------------|--|--|
| (вид объекта недвижимости) | | | | |
| Лист № __ Раздела 4.2 | | Всего листов раздела 4.2 : __ | | Всего разделов: __ |
| 30.09.2021 № 99/2021/420827280 | | | | |
| Кадастровый номер: | | | 02:22:000000:239 (единое землепользование) | |
| Номер точки | Координаты, м | | Описание закрепления на местности | Средняя квадратическая погрешность определения координат характерных точек границы части земельного участка, м |
| | X | Y | | |
| 1 | 2 | 3 | 4 | 5 |
| 2872 | 744812.07 | 1297142.84 | данные отсутствуют | данные отсутствуют |
| 2873 | 744811.89 | 1297143.05 | данные отсутствуют | данные отсутствуют |
| 2874 | 744321.89 | 1297332.96 | данные отсутствуют | данные отсутствуют |
| 2875 | 744365.58 | 1297292.83 | данные отсутствуют | данные отсутствуют |
| 2876 | 744420.12 | 1297246.23 | данные отсутствуют | данные отсутствуют |
| 2877 | 744454.01 | 1297213.93 | данные отсутствуют | данные отсутствуют |
| 2878 | 744506.96 | 1297171.04 | данные отсутствуют | данные отсутствуют |
| 2879 | 744548.26 | 1297132.92 | данные отсутствуют | данные отсутствуют |
| 2880 | 744580.04 | 1297102.2 | данные отсутствуют | данные отсутствуют |
| 2881 | 744608.1 | 1297072.02 | данные отсутствуют | данные отсутствуют |
| 2882 | 744624.04 | 1297052.16 | данные отсутствуют | данные отсутствуют |
| 2883 | 744826.1 | 1296833.18 | данные отсутствуют | данные отсутствуют |
| 2884 | 744829.44 | 1296829.5 | данные отсутствуют | данные отсутствуют |
| 2885 | 744864.39 | 1296790.84 | данные отсутствуют | данные отсутствуют |
| 2886 | 744894.57 | 1296758.54 | данные отсутствуют | данные отсутствуют |
| 2887 | 744933.23 | 1296719.36 | данные отсутствуют | данные отсутствуют |
| 2888 | 744967.65 | 1296684.41 | данные отсутствуют | данные отсутствуют |
| Государственный регистратор | | | | ФГИС ЕГРН |
| полное наименование должности | | | подпись | инициалы, фамилия |

М.П.

| Земельный участок | | | | |
|--------------------------------|---------------|--|-----------------------------------|--|
| (вид объекта недвижимости) | | | | |
| Лист № __ Раздела 4.2 | | Всего листов раздела 4.2 : __ | | Всего разделов: __ |
| 30.09.2021 № 99/2021/420827280 | | | | |
| Кадастровый номер: | | 02:22:000000:239 (единое землепользование) | | |
| Номер точки | Координаты, м | | Описание закрепления на местности | Средняя квадратическая погрешность определения координат характерных точек границы части земельного участка, м |
| | X | Y | | |
| 1 | 2 | 3 | 4 | 5 |
| 2889 | 744998.36 | 1296649.99 | данные отсутствуют | данные отсутствуют |
| 2890 | 745030.4 | 1296616.1 | данные отсутствуют | данные отсутствуют |
| 2890 | 745030.4 | 1296616.1 | данные отсутствуют | данные отсутствуют |
| 2891 | 745062.17 | 1296577.97 | данные отсутствуют | данные отсутствуют |
| 2892 | 745086.53 | 1296539.32 | данные отсутствуют | данные отсутствуют |
| 2893 | 745112.47 | 1296508.08 | данные отсутствуют | данные отсутствуют |
| 2894 | 745149.54 | 1296466.25 | данные отсутствуют | данные отсутствуют |
| 2895 | 745190.31 | 1296418.59 | данные отсутствуют | данные отсутствуют |
| 2896 | 745217.85 | 1296385.76 | данные отсутствуют | данные отсутствуют |
| 2897 | 745248.56 | 1296353.99 | данные отсутствуют | данные отсутствуют |
| 2898 | 745287.22 | 1296314.27 | данные отсутствуют | данные отсутствуют |
| 2899 | 745320.58 | 1296279.32 | данные отсутствуют | данные отсутствуют |
| 2900 | 745349.17 | 1296248.61 | данные отсутствуют | данные отсутствуют |
| 2901 | 744388.93 | 1297538.48 | данные отсутствуют | данные отсутствуют |
| 2902 | 744388.8 | 1297538.6 | данные отсутствуют | данные отсутствуют |
| 2903 | 744387.38 | 1297488.38 | данные отсутствуют | данные отсутствуют |
| 2904 | 744613.87 | 1297341.47 | данные отсутствуют | данные отсутствуют |
| Государственный регистратор | | | | ФГИС ЕГРН |
| полное наименование должности | | | подпись | инициалы, фамилия |

М.П.

Раздел 4.2

Выписка из Единого государственного реестра недвижимости об объекте недвижимости
Сведения о частях земельного участка

| Земельный участок | | | | |
|--------------------------------|---------------|--|-----------------------------------|--|
| (вид объекта недвижимости) | | | | |
| Лист № __ Раздела 4.2 | | Всего листов раздела 4.2 : __ | | Всего разделов: __ |
| 30.09.2021 № 99/2021/420827280 | | | | |
| Кадастровый номер: | | 02:22:000000:239 (единое землепользование) | | |
| Номер точки | Координаты, м | | Описание закрепления на местности | Средняя квадратическая погрешность определения координат характерных точек границы части земельного участка, м |
| | X | Y | | |
| 1 | 2 | 3 | 4 | 5 |
| 2905 | 744583.01 | 1297366.47 | данные отсутствуют | данные отсутствуют |
| 2906 | 744568.75 | 1297380.06 | данные отсутствуют | данные отсутствуют |
| 2907 | 744537.68 | 1297408.03 | данные отсутствуют | данные отсутствуют |
| 2908 | 744537.29 | 1297408.36 | данные отсутствуют | данные отсутствуют |
| 2909 | 744760.7 | 1297200.9 | данные отсутствуют | данные отсутствуют |
| 2910 | 744756.73 | 1297205.85 | данные отсутствуют | данные отсутствуют |
| 2911 | 744735.36 | 1297228.83 | данные отсутствуют | данные отсутствуют |
| 2912 | 744399.68 | 1297529.23 | данные отсутствуют | данные отсутствуют |
| 2913 | 744397.02 | 1297531.53 | данные отсутствуют | данные отсутствуют |
| 2914 | 741533.42 | 1298062.23 | данные отсутствуют | данные отсутствуют |
| 2915 | 741577.64 | 1298062.23 | данные отсутствуют | данные отсутствуют |
| 2916 | 741605.54 | 1298062.79 | данные отсутствуют | данные отсутствуют |
| 2917 | 741371.17 | 1298251.26 | данные отсутствуют | данные отсутствуют |
| 2918 | 741349.8 | 1298248.7 | данные отсутствуют | данные отсутствуют |
| 2919 | 741522.23 | 1298061.37 | данные отсутствуют | данные отсутствуют |
| 2920 | 741328.08 | 1298245.98 | данные отсутствуют | данные отсутствуют |
| 2921 | 741307.89 | 1298243.13 | данные отсутствуют | данные отсутствуют |
| Государственный регистратор | | | | ФГИС ЕГРН |
| полное наименование должности | | | подпись | инициалы, фамилия |

М.П.

Выписка из Единого государственного реестра недвижимости об объекте недвижимости
Сведения о частях земельного участка

| Земельный участок | | | | |
|--------------------------------|---------------|--------------------------------------|--|--|
| (вид объекта недвижимости) | | | | |
| Лист № __ Раздела 4.2 | | Всего листов раздела 4.2 : __ | | Всего разделов: __ |
| 30.09.2021 № 99/2021/420827280 | | | | |
| Кадастровый номер: | | | 02:22:000000:239 (единое землепользование) | |
| Номер точки | Координаты, м | | Описание закрепления на местности | Средняя квадратическая погрешность определения координат характерных точек границы части земельного участка, м |
| | X | Y | | |
| 1 | 2 | 3 | 4 | 5 |
| 2922 | 741302.02 | 1298242.64 | данные отсутствуют | данные отсутствуют |
| 2923 | 741260.44 | 1298238.27 | данные отсутствуют | данные отсутствуют |
| 2924 | 741232.9 | 1298234.56 | данные отсутствуют | данные отсутствуют |
| 2925 | 741216.49 | 1298232.37 | данные отсутствуют | данные отсутствуют |
| 2926 | 745363.15 | 1296234.21 | данные отсутствуют | данные отсутствуют |
| 2927 | 745389.31 | 1296279.03 | данные отсутствуют | данные отсутствуют |
| 2928 | 745385.4 | 1296283.05 | данные отсутствуют | данные отсутствуют |
| 2929 | 745357.2 | 1296313.4 | данные отсутствуют | данные отсутствуют |
| 2930 | 745356.75 | 1296313.85 | данные отсутствуют | данные отсутствуют |
| 2931 | 745323.4 | 1296348.8 | данные отсутствуют | данные отсутствуют |
| 2932 | 745323.05 | 1296349.15 | данные отсутствуют | данные отсутствуют |
| 2933 | 745284.45 | 1296388.8 | данные отсутствуют | данные отсутствуют |
| 2934 | 745255 | 1296419.25 | данные отсутствуют | данные отсутствуют |
| 2935 | 745228.6 | 1296450.7 | данные отсутствуют | данные отсутствуют |
| 2936 | 745228.3 | 1296451.1 | данные отсутствуют | данные отсутствуют |
| 2937 | 745187.55 | 1296498.75 | данные отсутствуют | данные отсутствуют |
| 2938 | 745186.95 | 1296499.4 | данные отсутствуют | данные отсутствуют |
| Государственный регистратор | | | | ФГИС ЕГРН |
| полное наименование должности | | | подпись | инициалы, фамилия |

М.П.

Выписка из Единого государственного реестра недвижимости об объекте недвижимости
Сведения о частях земельного участка

| Земельный участок | | | | |
|--------------------------------|---------------|--------------------------------------|--|--|
| (вид объекта недвижимости) | | | | |
| Лист № __ Раздела 4.2 | | Всего листов раздела 4.2 : __ | | Всего разделов: __ |
| 30.09.2021 № 99/2021/420827280 | | | | |
| Кадастровый номер: | | | 02:22:000000:239 (единое землепользование) | |
| Номер точки | Координаты, м | | Описание закрепления на местности | Средняя квадратическая погрешность определения координат характерных точек границы части земельного участка, м |
| | X | Y | | |
| 1 | 2 | 3 | 4 | 5 |
| 2939 | 745150.4 | 1296540.65 | данные отсутствуют | данные отсутствуют |
| 2940 | 745127.1 | 1296568.75 | данные отсутствуют | данные отсутствуют |
| 2941 | 745104.45 | 1296604.65 | данные отсутствуют | данные отсутствуют |
| 2942 | 745100.6 | 1296610 | данные отсутствуют | данные отсутствуют |
| 2943 | 745068.8 | 1296648.1 | данные отсутствуют | данные отсутствуют |
| 2944 | 745066.75 | 1296650.45 | данные отсутствуют | данные отсутствуют |
| 2945 | 745035.2 | 1296683.8 | данные отсутствуют | данные отсутствуют |
| 2946 | 745004.95 | 1296717.7 | данные отсутствуют | данные отсутствуют |
| 2947 | 745003.25 | 1296719.5 | данные отсутствуют | данные отсутствуют |
| 2948 | 744968.85 | 1296754.45 | данные отсутствуют | данные отсутствуют |
| 2949 | 744968.8 | 1296754.5 | данные отсутствуют | данные отсутствуют |
| 2950 | 744930.65 | 1296793.15 | данные отсутствуют | данные отсутствуют |
| 2951 | 744901.2 | 1296824.7 | данные отсутствуют | данные отсутствуют |
| 2952 | 744866.55 | 1296863.05 | данные отсутствуют | данные отсутствуют |
| 2953 | 744866.45 | 1296863.1 | данные отсутствуют | данные отсутствуют |
| 2954 | 744828.4 | 1296905.05 | данные отсутствуют | данные отсутствуют |
| 2955 | 744795.85 | 1296944.8 | данные отсутствуют | данные отсутствуют |
| Государственный регистратор | | | | ФГИС ЕГРН |
| полное наименование должности | | | подпись | инициалы, фамилия |

М.П.

| Земельный участок | | | | |
|--------------------------------|---------------|--------------------------------------|--|--|
| (вид объекта недвижимости) | | | | |
| Лист № __ Раздела 4.2 | | Всего листов раздела 4.2 : __ | | Всего разделов: __ |
| 30.09.2021 № 99/2021/420827280 | | | | |
| Кадастровый номер: | | | 02:22:000000:239 (единое землепользование) | |
| Номер точки | Координаты, м | | Описание закрепления на местности | Средняя квадратическая погрешность определения координат характерных точек границы части земельного участка, м |
| | X | Y | | |
| 1 | 2 | 3 | 4 | 5 |
| 2956 | 744794.05 | 1296946.9 | данные отсутствуют | данные отсутствуют |
| 2957 | 744765.45 | 1296978.15 | данные отсутствуют | данные отсутствуют |
| 2958 | 744762.8 | 1296980.85 | данные отсутствуют | данные отсутствуют |
| 2959 | 744728.9 | 1297012.7 | данные отсутствуют | данные отсутствуют |
| 2960 | 744700.45 | 1297042.6 | данные отсутствуют | данные отсутствуют |
| 2961 | 744680.55 | 1297065.6 | данные отсутствуют | данные отсутствуют |
| 2962 | 744678.15 | 1297068.2 | данные отсутствуют | данные отсутствуют |
| 2963 | 744663.65 | 1297082.65 | данные отсутствуют | данные отсутствуют |
| 2964 | 744647.1 | 1297103.3 | данные отсутствуют | данные отсутствуют |
| 2965 | 744644.7 | 1297106.05 | данные отсутствуют | данные отсутствуют |
| 2966 | 744616.65 | 1297136.25 | данные отсутствуют | данные отсутствуют |
| 2967 | 744614.8 | 1297138.15 | данные отсутствуют | данные отсутствуют |
| 2968 | 744583 | 1297168.85 | данные отсутствуют | данные отсутствуют |
| 2969 | 744582.15 | 1297169.65 | данные отсутствуют | данные отсутствуют |
| 2970 | 744540.85 | 1297207.8 | данные отсутствуют | данные отсутствуют |
| 2971 | 744538.45 | 1297209.9 | данные отсутствуют | данные отсутствуют |
| 2972 | 744487.05 | 1297251.5 | данные отсутствуют | данные отсутствуют |
| Государственный регистратор | | | | ФГИС ЕГРН |
| полное наименование должности | | | подпись | инициалы, фамилия |

М.П.

| Земельный участок | | | | |
|--------------------------------|---------------|--------------------------------------|--|--|
| (вид объекта недвижимости) | | | | |
| Лист № __ Раздела 4.2 | | Всего листов раздела 4.2 : __ | | Всего разделов: __ |
| 30.09.2021 № 99/2021/420827280 | | | | |
| Кадастровый номер: | | | 02:22:000000:239 (единое землепользование) | |
| Номер точки | Координаты, м | | Описание закрепления на местности | Средняя квадратическая погрешность определения координат характерных точек границы части земельного участка, м |
| | X | Y | | |
| 1 | 2 | 3 | 4 | 5 |
| 2973 | 744454.6 | 1297282.4 | данные отсутствуют | данные отсутствуют |
| 2974 | 744452.6 | 1297284.25 | данные отсутствуют | данные отсутствуют |
| 2975 | 744398.75 | 1297330.25 | данные отсутствуют | данные отсутствуют |
| 2976 | 744353.85 | 1297371.5 | данные отсутствуют | данные отсутствуют |
| 2977 | 744352.75 | 1297372.5 | данные отсутствуют | данные отсутствуют |
| 2978 | 744342.33 | 1297381.5 | данные отсутствуют | данные отсутствуют |
| 2979 | 744321.89 | 1297332.97 | данные отсутствуют | данные отсутствуют |
| 2980 | 744365.6 | 1297292.85 | данные отсутствуют | данные отсутствуют |
| 2981 | 744420.1 | 1297246.25 | данные отсутствуют | данные отсутствуют |
| 2982 | 744454 | 1297213.95 | данные отсутствуют | данные отсутствуют |
| 2983 | 744506.95 | 1297171.05 | данные отсутствуют | данные отсутствуют |
| 2984 | 744548.25 | 1297132.9 | данные отсутствуют | данные отсутствуют |
| 2985 | 744580.05 | 1297102.2 | данные отсутствуют | данные отсутствуют |
| 2986 | 744608.1 | 1297072 | данные отсутствуют | данные отсутствуют |
| 2987 | 744623.96 | 1297052.23 | данные отсутствуют | данные отсутствуют |
| 2988 | 744825.97 | 1296833.34 | данные отсутствуют | данные отсутствуют |
| 2989 | 744829.45 | 1296829.5 | данные отсутствуют | данные отсутствуют |
| Государственный регистратор | | | | ФГИС ЕГРН |
| полное наименование должности | | | подпись | инициалы, фамилия |

М.П.

Выписка из Единого государственного реестра недвижимости об объекте недвижимости
Сведения о частях земельного участка

| Земельный участок | | | | |
|--------------------------------|---------------|--------------------------------------|--|--|
| (вид объекта недвижимости) | | | | |
| Лист № __ Раздела 4.2 | | Всего листов раздела 4.2 : __ | | Всего разделов: __ |
| 30.09.2021 № 99/2021/420827280 | | | | |
| Кадастровый номер: | | | 02:22:000000:239 (единое землепользование) | |
| Номер точки | Координаты, м | | Описание закрепления на местности | Средняя квадратическая погрешность определения координат характерных точек границы части земельного участка, м |
| | X | Y | | |
| 1 | 2 | 3 | 4 | 5 |
| 2990 | 744864.4 | 1296790.85 | данные отсутствуют | данные отсутствуют |
| 2991 | 744894.55 | 1296758.55 | данные отсутствуют | данные отсутствуют |
| 2992 | 744933.25 | 1296719.35 | данные отсутствуют | данные отсутствуют |
| 2993 | 744967.65 | 1296684.4 | данные отсутствуют | данные отсутствуют |
| 2994 | 744998.35 | 1296650 | данные отсутствуют | данные отсутствуют |
| 2995 | 745062.15 | 1296577.95 | данные отсутствуют | данные отсутствуют |
| 2996 | 745086.55 | 1296539.3 | данные отсутствуют | данные отсутствуют |
| 2997 | 745112.45 | 1296508.1 | данные отсутствуют | данные отсутствуют |
| 2998 | 745149.55 | 1296466.25 | данные отсутствуют | данные отсутствуют |
| 2999 | 745190.3 | 1296418.6 | данные отсутствуют | данные отсутствуют |
| 3000 | 745217.85 | 1296385.75 | данные отсутствуют | данные отсутствуют |
| 3001 | 745248.55 | 1296354 | данные отсутствуют | данные отсутствуют |
| 3002 | 745287.2 | 1296314.25 | данные отсутствуют | данные отсутствуют |
| 3003 | 745320.6 | 1296279.3 | данные отсутствуют | данные отсутствуют |
| 3004 | 745349.15 | 1296248.6 | данные отсутствуют | данные отсутствуют |
| 3005 | 741533.4 | 1298062.25 | данные отсутствуют | данные отсутствуют |
| 3006 | 741577.65 | 1298062.25 | данные отсутствуют | данные отсутствуют |
| Государственный регистратор | | | | ФГИС ЕГРН |
| полное наименование должности | | | подпись | инициалы, фамилия |

М.П.

Раздел 4.2

Выписка из Единого государственного реестра недвижимости об объекте недвижимости
Сведения о частях земельного участка

| Земельный участок | | | | |
|--------------------------------|---------------|--------------------------------------|--|--|
| (вид объекта недвижимости) | | | | |
| Лист № __ Раздела 4.2 | | Всего листов раздела 4.2 : __ | | Всего разделов: __ |
| 30.09.2021 № 99/2021/420827280 | | | | |
| Кадастровый номер: | | | 02:22:000000:239 (единое землепользование) | |
| Номер точки | Координаты, м | | Описание закрепления на местности | Средняя квадратическая погрешность определения координат характерных точек границы части земельного участка, м |
| | X | Y | | |
| 1 | 2 | 3 | 4 | 5 |
| 3007 | 741605.63 | 1298062.8 | данные отсутствуют | данные отсутствуют |
| 3008 | 741434.12 | 1298107.46 | данные отсутствуют | данные отсутствуют |
| 3009 | 741432.74 | 1298107.36 | данные отсутствуют | данные отсутствуют |
| 3010 | 741521.99 | 1298061.38 | данные отсутствуют | данные отсутствуют |
| 3011 | 741306.96 | 1298093.22 | данные отсутствуют | данные отсутствуют |
| 3012 | 741297.85 | 1298092.45 | данные отсутствуют | данные отсутствуют |
| 3013 | 741295.35 | 1298092.2 | данные отсутствуют | данные отсутствуют |
| 3014 | 741282.7 | 1298090.5 | данные отсутствуют | данные отсутствуют |
| 3015 | 737661.07 | 1295025.71 | данные отсутствуют | данные отсутствуют |
| 3015 | 737661.07 | 1295025.71 | данные отсутствуют | данные отсутствуют |
| 3016 | 737662.27 | 1295040.03 | данные отсутствуют | данные отсутствуют |
| 3016 | 737662.27 | 1295040.03 | данные отсутствуют | данные отсутствуют |
| 3017 | 737663.35 | 1295100.95 | данные отсутствуют | данные отсутствуют |
| 3017 | 737663.35 | 1295100.95 | данные отсутствуют | данные отсутствуют |
| 3018 | 737652.18 | 1294967.47 | данные отсутствуют | данные отсутствуют |
| 3018 | 737652.18 | 1294967.47 | данные отсутствуют | данные отсутствуют |
| 3019 | 737642.88 | 1294808.17 | данные отсутствуют | данные отсутствуют |
| Государственный регистратор | | | | ФГИС ЕГРН |
| полное наименование должности | | | подпись | инициалы, фамилия |

М.П.

| Земельный участок | | | | |
|--------------------------------|---------------|--------------------------------------|--|--|
| (вид объекта недвижимости) | | | | |
| Лист № __ Раздела 4.2 | | Всего листов раздела 4.2 : __ | | Всего разделов: __ |
| 30.09.2021 № 99/2021/420827280 | | | | |
| Кадастровый номер: | | | 02:22:000000:239 (единое землепользование) | |
| Номер точки | Координаты, м | | Описание закрепления на местности | Средняя квадратическая погрешность определения координат характерных точек границы части земельного участка, м |
| | X | Y | | |
| 1 | 2 | 3 | 4 | 5 |
| 3019 | 737642.88 | 1294808.17 | данные отсутствуют | данные отсутствуют |
| 3020 | 737642.22 | 1294848.31 | данные отсутствуют | данные отсутствуют |
| 3020 | 737642.22 | 1294848.31 | данные отсутствуют | данные отсутствуют |
| 3021 | 737636.03 | 1294774.29 | данные отсутствуют | данные отсутствуют |
| 3021 | 737636.03 | 1294774.29 | данные отсутствуют | данные отсутствуют |
| 3022 | 737639.4 | 1294766.52 | данные отсутствуют | данные отсутствуют |
| 3022 | 737639.4 | 1294766.52 | данные отсутствуют | данные отсутствуют |
| 3023 | 737827.09 | 1296287.51 | данные отсутствуют | данные отсутствуют |
| 3024 | 737827.32 | 1296286.01 | данные отсутствуют | данные отсутствуют |
| 3025 | 737828.39 | 1296279.13 | данные отсутствуют | данные отсутствуют |
| 3026 | 737827.73 | 1296283.36 | данные отсутствуют | данные отсутствуют |
| 3027 | 737654.33 | 1295354.72 | данные отсутствуют | данные отсутствуют |
| 3028 | 737654.18 | 1295352.4 | данные отсутствуют | данные отсутствуют |
| 3029 | 737652.66 | 1295340.08 | данные отсутствуют | данные отсутствуют |
| 3030 | 737652.44 | 1295337.89 | данные отсутствуют | данные отсутствуют |
| 3031 | 737644.4 | 1295236.41 | данные отсутствуют | данные отсутствуют |
| 3032 | 737644.38 | 1295236.21 | данные отсутствуют | данные отсутствуют |
| Государственный регистратор | | | ФГИС ЕГРН | |
| полное наименование должности | | | подпись | |
| | | | инициалы, фамилия | |

М.П.

Раздел 4.2

Выписка из Единого государственного реестра недвижимости об объекте недвижимости
Сведения о частях земельного участка

| Земельный участок | | | | |
|--------------------------------|---------------|--------------------------------------|--|--|
| (вид объекта недвижимости) | | | | |
| Лист № __ Раздела 4.2 | | Всего листов раздела 4.2 : __ | | Всего разделов: __ |
| 30.09.2021 № 99/2021/420827280 | | | | |
| Кадастровый номер: | | | 02:22:000000:239 (единое землепользование) | |
| Номер точки | Координаты, м | | Описание закрепления на местности | Средняя квадратическая погрешность определения координат характерных точек границы части земельного участка, м |
| | X | Y | | |
| 1 | 2 | 3 | 4 | 5 |
| 3033 | 737638.56 | 1295158.79 | данные отсутствуют | данные отсутствуют |
| 3034 | 737632.47 | 1295083.47 | данные отсутствуют | данные отсутствуют |
| 3035 | 737632.43 | 1295082.89 | данные отсутствуют | данные отсутствуют |
| 3036 | 737627.24 | 1295007.89 | данные отсутствуют | данные отсутствуют |
| 3037 | 737619.73 | 1294924.76 | данные отсутствуют | данные отсутствуют |
| 3038 | 737619.69 | 1294924.27 | данные отсутствуют | данные отсутствуют |
| 3039 | 737612.01 | 1294828.49 | данные отсутствуют | данные отсутствуют |
| 3040 | 737611.99 | 1294828.22 | данные отсутствуют | данные отсутствуют |
| 3041 | 737610.24 | 1294804.81 | данные отсутствуют | данные отсутствуют |
| 3042 | 737344.27 | 1298037.6 | данные отсутствуют | данные отсутствуют |
| 3043 | 737325.26 | 1298084.49 | данные отсутствуют | данные отсутствуют |
| 3044 | 737352.28 | 1298017.77 | данные отсутствуют | данные отсутствуют |
| 3045 | 737292.85 | 1298164.85 | данные отсутствуют | данные отсутствуют |
| 3046 | 737263.73 | 1298235.71 | данные отсутствуют | данные отсутствуют |
| 3047 | 737261.33 | 1298240.73 | данные отсутствуют | данные отсутствуют |
| 3048 | 737238.6 | 1298282.22 | данные отсутствуют | данные отсутствуют |
| 3049 | 737235.2 | 1298287.59 | данные отсутствуют | данные отсутствуют |
| Государственный регистратор | | | ФГИС ЕГРН | |
| полное наименование должности | | | подпись | |
| | | | инициалы, фамилия | |

М.П.

Выписка из Единого государственного реестра недвижимости об объекте недвижимости
Сведения о частях земельного участка

| Земельный участок | | | | |
|--------------------------------|---------------|--|-----------------------------------|--|
| (вид объекта недвижимости) | | | | |
| Лист № __ Раздела 4.2 | | Всего листов раздела 4.2 : __ | | Всего разделов: __ |
| 30.09.2021 № 99/2021/420827280 | | | | |
| Кадастровый номер: | | 02:22:000000:239 (единое землепользование) | | |
| Номер точки | Координаты, м | | Описание закрепления на местности | Средняя квадратическая погрешность определения координат характерных точек границы части земельного участка, м |
| | X | Y | | |
| 1 | 2 | 3 | 4 | 5 |
| 3050 | 737199.22 | 1298337.12 | данные отсутствуют | данные отсутствуют |
| 3051 | 737198.48 | 1298338.12 | данные отсутствуют | данные отсутствуют |
| 3052 | 737155.19 | 1298394.69 | данные отсутствуют | данные отсутствуют |
| 3053 | 737127.01 | 1298433.86 | данные отсутствуют | данные отсутствуют |
| 3054 | 737126.87 | 1298434.06 | данные отсутствуют | данные отсутствуют |
| 3055 | 737126.49 | 1298434.58 | данные отсутствуют | данные отсутствуют |
| 3056 | 737090.9 | 1298482.26 | данные отсутствуют | данные отсутствуют |
| 3057 | 737075.21 | 1298503.79 | данные отсутствуют | данные отсутствуют |
| 3058 | 736767.11 | 1298801.99 | данные отсутствуют | данные отсутствуют |
| 3059 | 736727.01 | 1299003 | данные отсутствуют | данные отсутствуют |
| 3060 | 736580.31 | 1299317 | данные отсутствуют | данные отсутствуют |
| 3061 | 736308 | 1299766.27 | данные отсутствуют | данные отсутствуют |
| 3062 | 736321.2 | 1299738.18 | данные отсутствуют | данные отсутствуют |
| 3063 | 736321.58 | 1299737.38 | данные отсутствуют | данные отсутствуют |
| 3064 | 736368.37 | 1299642.19 | данные отсутствуют | данные отсутствуют |
| 3065 | 736411.75 | 1299553.84 | данные отсутствуют | данные отсутствуют |
| 3066 | 736457.34 | 1299458.48 | данные отсутствуют | данные отсутствуют |
| Государственный регистратор | | | | ФГИС ЕГРН |
| полное наименование должности | | | подпись | инициалы, фамилия |

М.П.

Выписка из Единого государственного реестра недвижимости об объекте недвижимости
Сведения о частях земельного участка

| Земельный участок | | | | |
|--------------------------------|---------------|--|-----------------------------------|--|
| (вид объекта недвижимости) | | | | |
| Лист № __ Раздела 4.2 | | Всего листов раздела 4.2 : __ | | Всего разделов: __ |
| 30.09.2021 № 99/2021/420827280 | | | | |
| Кадастровый номер: | | 02:22:000000:239 (единое землепользование) | | |
| Номер точки | Координаты, м | | Описание закрепления на местности | Средняя квадратическая погрешность определения координат характерных точек границы части земельного участка, м |
| | X | Y | | |
| 1 | 2 | 3 | 4 | 5 |
| 3067 | 736504.69 | 1299359.17 | данные отсутствуют | данные отсутствуют |
| 3068 | 736535.19 | 1299295.45 | данные отсутствуют | данные отсутствуют |
| 3069 | 736591.03 | 1299178.34 | данные отсутствуют | данные отсутствуют |
| 3070 | 736616.65 | 1299122.39 | данные отсутствуют | данные отсутствуют |
| 3071 | 736617.45 | 1299120.71 | данные отсутствуют | данные отсутствуют |
| 3072 | 736654.57 | 1299047 | данные отсутствуют | данные отсутствуют |
| 3073 | 736680.84 | 1298983.81 | данные отсутствуют | данные отсутствуют |
| 3074 | 736681.29 | 1298982.76 | данные отсутствуют | данные отсутствуют |
| 3075 | 736712.43 | 1298912.4 | данные отсутствуют | данные отсутствуют |
| 3076 | 736713.93 | 1298909.31 | данные отсутствуют | данные отсутствуют |
| 3077 | 736753.47 | 1298834.36 | данные отсутствуют | данные отсутствуют |
| 3078 | 736759.77 | 1298818.37 | данные отсутствуют | данные отсутствуют |
| 3079 | 736760.73 | 1298816.1 | данные отсутствуют | данные отсутствуют |
| 3080 | 736482 | 1299473.28 | данные отсутствуют | данные отсутствуют |
| 3081 | 736551.8 | 1300864.1 | данные отсутствуют | данные отсутствуют |
| 3082 | 736564.68 | 1300877.11 | данные отсутствуют | данные отсутствуют |
| 3083 | 736565.45 | 1300877.91 | данные отсутствуют | данные отсутствуют |
| Государственный регистратор | | | | ФГИС ЕГРН |
| полное наименование должности | | | подпись | инициалы, фамилия |

М.П.

| Земельный участок | | | | |
|--------------------------------|---------------|--|-----------------------------------|--|
| (вид объекта недвижимости) | | | | |
| Лист № ____ Раздела 4.2 | | Всего листов раздела 4.2 : ____ | | Всего разделов: ____ |
| 30.09.2021 № 99/2021/420827280 | | | | |
| Кадастровый номер: | | 02:22:000000:239 (единое землепользование) | | |
| Номер точки | Координаты, м | | Описание закрепления на местности | Средняя квадратическая погрешность определения координат характерных точек границы части земельного участка, м |
| | X | Y | | |
| 1 | 2 | 3 | 4 | 5 |
| 3084 | 736571.68 | 1300884.48 | данные отсутствуют | данные отсутствуют |
| 3085 | 740030.81 | 1298718.03 | данные отсутствуют | данные отсутствуют |
| 3086 | 740023.96 | 1298710.59 | данные отсутствуют | данные отсутствуют |
| 3087 | 738460.31 | 1296950.54 | данные отсутствуют | данные отсутствуют |
| Государственный регистратор | | | ФГИС ЕГРН | |
| полное наименование должности | | | подпись | |
| | | | инициалы, фамилия | |

М.П.

| Земельный участок | | | | |
|---|---------------|--|-----------------------------------|--|
| (вид объекта недвижимости) | | | | |
| Лист № ____ Раздела 4.2 | | Всего листов раздела 4.2 : ____ | | Всего разделов: ____ |
| 30.09.2021 № 99/2021/420827280 | | | | |
| Кадастровый номер: | | 02:22:000000:239 (единое землепользование) | | |
| Сведения о характерных точках границы части (частей) земельного участка | | | | |
| Учетный номер части: 12 | | | | |
| Система координат: МСК-05 | | | | |
| Зона № | | | | |
| Номер точки | Координаты, м | | Описание закрепления на местности | Средняя квадратическая погрешность определения координат характерных точек границы части земельного участка, м |
| | X | Y | | |
| 1 | 2 | 3 | 4 | 5 |
| 26 | 736793.13 | 1298843.65 | данные отсутствуют | данные отсутствуют |
| 27 | 736791.07 | 1298848.75 | данные отсутствуют | данные отсутствуют |
| 28 | 736798.45 | 1298853.57 | данные отсутствуют | данные отсутствуют |
| 29 | 736798.82 | 1298853.87 | данные отсутствуют | данные отсутствуют |
| 30 | 736799.02 | 1298854.11 | данные отсутствуют | данные отсутствуют |
| 31 | 736799.11 | 1298854.75 | данные отсутствуют | данные отсутствуют |
| 32 | 736798.98 | 1298855.25 | данные отсутствуют | данные отсутствуют |
| 33 | 736758.15 | 1298932.64 | данные отсутствуют | данные отсутствуют |
| 35 | 736700.04 | 1299067.87 | данные отсутствуют | данные отсутствуют |
| 36 | 736662.11 | 1299143.2 | данные отсутствуют | данные отсутствуют |
| 37 | 736636.33 | 1299199.51 | данные отсутствуют | данные отсутствуют |
| 39 | 736549.79 | 1299380.76 | данные отсутствуют | данные отсутствуют |
| 40 | 736502.46 | 1299480.02 | данные отсутствуют | данные отсутствуют |
| 41 | 736456.75 | 1299575.64 | данные отсутствуют | данные отсутствуют |
| 42 | 736413.25 | 1299664.24 | данные отсутствуют | данные отсутствуют |
| 43 | 736366.45 | 1299759.44 | данные отсутствуют | данные отсутствуют |
| Государственный регистратор | | | ФГИС ЕГРН | |
| полное наименование должности | | | подпись | |
| | | | инициалы, фамилия | |

М.П.

Выписка из Единого государственного реестра недвижимости об объекте недвижимости
Сведения о частях земельного участка

| Земельный участок | | | | |
|--------------------------------|---------------|--------------------------------------|--|--|
| (вид объекта недвижимости) | | | | |
| Лист № __ Раздела 4.2 | | Всего листов раздела 4.2 : __ | | Всего разделов: __ |
| 30.09.2021 № 99/2021/420827280 | | | | |
| Кадастровый номер: | | | 02:22:000000:239 (единое землепользование) | |
| Номер точки | Координаты, м | | Описание закрепления на местности | Средняя квадратическая погрешность определения координат характерных точек границы части земельного участка, м |
| | X | Y | | |
| 1 | 2 | 3 | 4 | 5 |
| 44 | 736350.26 | 1299793.89 | данные отсутствуют | данные отсутствуют |
| 44 | 736350.26 | 1299793.89 | данные отсутствуют | данные отсутствуют |
| 51 | 736773.04 | 1298807.21 | данные отсутствуют | данные отсутствуют |
| 52 | 736762.54 | 1298832.48 | данные отсутствуют | данные отсутствуют |
| 53 | 736693.17 | 1299051.58 | данные отсутствуют | данные отсутствуют |
| 53 | 736693.17 | 1299051.58 | данные отсутствуют | данные отсутствуют |
| 54 | 736693.12 | 1299051.57 | данные отсутствуют | данные отсутствуют |
| 54 | 736693.12 | 1299051.57 | данные отсутствуют | данные отсутствуют |
| 55 | 736693.09 | 1299051.54 | данные отсутствуют | данные отсутствуют |
| 55 | 736693.09 | 1299051.54 | данные отсутствуют | данные отсутствуют |
| 56 | 736688.79 | 1299044.89 | данные отсутствуют | данные отсутствуют |
| 56 | 736688.79 | 1299044.89 | данные отсутствуют | данные отсутствуют |
| 57 | 736688.2 | 1299044.43 | данные отсутствуют | данные отсутствуют |
| 57 | 736688.2 | 1299044.43 | данные отсутствуют | данные отсутствуют |
| 58 | 736679.11 | 1299041.15 | данные отсутствуют | данные отсутствуют |
| 58 | 736679.11 | 1299041.15 | данные отсутствуют | данные отсутствуют |
| 59 | 736679.09 | 1299041.15 | данные отсутствуют | данные отсутствуют |
| Государственный регистратор | | | ФГИС ЕГРН | |
| полное наименование должности | | | подпись | |
| | | | инициалы, фамилия | |

М.П.

Выписка из Единого государственного реестра недвижимости об объекте недвижимости
Сведения о частях земельного участка

| Земельный участок | | | | |
|--------------------------------|---------------|--------------------------------------|--|--|
| (вид объекта недвижимости) | | | | |
| Лист № __ Раздела 4.2 | | Всего листов раздела 4.2 : __ | | Всего разделов: __ |
| 30.09.2021 № 99/2021/420827280 | | | | |
| Кадастровый номер: | | | 02:22:000000:239 (единое землепользование) | |
| Номер точки | Координаты, м | | Описание закрепления на местности | Средняя квадратическая погрешность определения координат характерных точек границы части земельного участка, м |
| | X | Y | | |
| 1 | 2 | 3 | 4 | 5 |
| 59 | 736679.09 | 1299041.15 | данные отсутствуют | данные отсутствуют |
| 60 | 736679.05 | 1299041.11 | данные отсутствуют | данные отсутствуют |
| 60 | 736679.05 | 1299041.11 | данные отсутствуют | данные отсутствуют |
| 61 | 736679.04 | 1299041.06 | данные отсутствуют | данные отсутствуют |
| 61 | 736679.04 | 1299041.06 | данные отсутствуют | данные отсутствуют |
| 62 | 736679.05 | 1299041.03 | данные отсутствуют | данные отсутствуют |
| 62 | 736679.05 | 1299041.03 | данные отсутствуют | данные отсутствуют |
| 63 | 736679.72 | 1299039.15 | данные отсутствуют | данные отсутствуют |
| 63 | 736679.72 | 1299039.15 | данные отсутствуют | данные отсутствуют |
| 64 | 736679.73 | 1299039.13 | данные отсутствуют | данные отсутствуют |
| 64 | 736679.73 | 1299039.13 | данные отсутствуют | данные отсутствуют |
| 65 | 736679.77 | 1299039.09 | данные отсутствуют | данные отсутствуют |
| 65 | 736679.77 | 1299039.09 | данные отсутствуют | данные отсутствуют |
| 66 | 736679.82 | 1299039.08 | данные отсутствуют | данные отсутствуют |
| 66 | 736679.82 | 1299039.08 | данные отсутствуют | данные отсутствуют |
| 67 | 736679.85 | 1299039.09 | данные отсутствуют | данные отсутствуют |
| 67 | 736679.85 | 1299039.09 | данные отсутствуют | данные отсутствуют |
| Государственный регистратор | | | ФГИС ЕГРН | |
| полное наименование должности | | | подпись | |
| | | | инициалы, фамилия | |

М.П.

| Земельный участок | | | | |
|--------------------------------|---------------|--------------------------------------|--|--|
| (вид объекта недвижимости) | | | | |
| Лист № __ Раздела 4.2 | | Всего листов раздела 4.2 : __ | | Всего разделов: __ |
| 30.09.2021 № 99/2021/420827280 | | | | |
| Кадастровый номер: | | | 02:22:000000:239 (единое землепользование) | |
| Номер точки | Координаты, м | | Описание закрепления на местности | Средняя квадратическая погрешность определения координат характерных точек границы части земельного участка, м |
| | X | Y | | |
| 1 | 2 | 3 | 4 | 5 |
| 68 | 736688.57 | 1299042.23 | данные отсутствуют | данные отсутствуют |
| 69 | 736690.62 | 1299034.78 | данные отсутствуют | данные отсутствуют |
| 69 | 736690.62 | 1299034.78 | данные отсутствуют | данные отсутствуют |
| 70 | 736690.63 | 1299034.76 | данные отсутствуют | данные отсутствуют |
| 70 | 736690.63 | 1299034.76 | данные отсутствуют | данные отсутствуют |
| 71 | 736690.67 | 1299034.72 | данные отсутствуют | данные отсутствуют |
| 71 | 736690.67 | 1299034.72 | данные отсутствуют | данные отсутствуют |
| 72 | 736690.72 | 1299034.71 | данные отсутствуют | данные отсутствуют |
| 72 | 736690.72 | 1299034.71 | данные отсутствуют | данные отсутствуют |
| 73 | 736690.75 | 1299034.71 | данные отсутствуют | данные отсутствуют |
| 73 | 736690.75 | 1299034.71 | данные отсутствуют | данные отсутствуют |
| 74 | 736692.67 | 1299035.24 | данные отсутствуют | данные отсутствуют |
| 74 | 736692.67 | 1299035.24 | данные отсутствуют | данные отсутствуют |
| 75 | 736692.69 | 1299035.25 | данные отсутствуют | данные отсутствуют |
| 75 | 736692.69 | 1299035.25 | данные отсутствуют | данные отсутствуют |
| 76 | 736692.73 | 1299035.29 | данные отсутствуют | данные отсутствуют |
| 76 | 736692.73 | 1299035.29 | данные отсутствуют | данные отсутствуют |
| Государственный регистратор | | | ФГИС ЕГРН | |
| полное наименование должности | | | подпись | |
| | | | инициалы, фамилия | |

М.П.

| Земельный участок | | | | |
|--------------------------------|---------------|--------------------------------------|--|--|
| (вид объекта недвижимости) | | | | |
| Лист № __ Раздела 4.2 | | Всего листов раздела 4.2 : __ | | Всего разделов: __ |
| 30.09.2021 № 99/2021/420827280 | | | | |
| Кадастровый номер: | | | 02:22:000000:239 (единое землепользование) | |
| Номер точки | Координаты, м | | Описание закрепления на местности | Средняя квадратическая погрешность определения координат характерных точек границы части земельного участка, м |
| | X | Y | | |
| 1 | 2 | 3 | 4 | 5 |
| 77 | 736692.74 | 1299035.34 | данные отсутствуют | данные отсутствуют |
| 77 | 736692.74 | 1299035.34 | данные отсутствуют | данные отсутствуют |
| 78 | 736692.74 | 1299035.37 | данные отсутствуют | данные отсутствуют |
| 78 | 736692.74 | 1299035.37 | данные отсутствуют | данные отсутствуют |
| 79 | 736690.52 | 1299043.42 | данные отсутствуют | данные отсутствуют |
| 79 | 736690.52 | 1299043.42 | данные отсутствуют | данные отсутствуют |
| 80 | 736690.52 | 1299043.43 | данные отсутствуют | данные отсутствуют |
| 80 | 736690.52 | 1299043.43 | данные отсутствуют | данные отсутствуют |
| 81 | 736690.51 | 1299043.45 | данные отсутствуют | данные отсутствуют |
| 81 | 736690.51 | 1299043.45 | данные отсутствуют | данные отсутствуют |
| 82 | 736690.51 | 1299043.49 | данные отсутствуют | данные отсутствуют |
| 82 | 736690.51 | 1299043.49 | данные отсутствуют | данные отсутствуют |
| 83 | 736694.93 | 1299050.33 | данные отсутствуют | данные отсутствуют |
| 83 | 736694.93 | 1299050.33 | данные отсутствуют | данные отсутствуют |
| 84 | 736694.93 | 1299050.34 | данные отсутствуют | данные отсутствуют |
| 84 | 736694.93 | 1299050.34 | данные отсутствуют | данные отсутствуют |
| 85 | 736694.95 | 1299050.39 | данные отсутствуют | данные отсутствуют |
| Государственный регистратор | | | ФГИС ЕГРН | |
| полное наименование должности | | | подпись | |
| | | | инициалы, фамилия | |

М.П.

Выписка из Единого государственного реестра недвижимости об объекте недвижимости
Сведения о частях земельного участка

| Земельный участок | | | | |
|---------------------------------------|---------------|--------------------|---|--|
| (вид объекта недвижимости) | | | | |
| Лист № | | Раздела 4.2 | | Всего листов раздела 4.2 : ____ |
| | | | | Всего разделов: ____ |
| | | | | Всего листов выписки: ____ |
| 30.09.2021 № 99/2021/420827280 | | | | |
| Кадастровый номер: | | | 02:22:000000:239 (единое землепользование) | |
| Номер точки | Координаты, м | | Описание закрепления на местности | Средняя квадратическая погрешность определения координат характерных точек границы части земельного участка, м |
| | X | Y | | |
| 1 | 2 | 3 | 4 | 5 |
| 85 | 736694.95 | 1299050.39 | данные отсутствуют | данные отсутствуют |
| 86 | 736694.93 | 1299050.44 | данные отсутствуют | данные отсутствуют |
| 86 | 736694.93 | 1299050.44 | данные отсутствуют | данные отсутствуют |
| 87 | 736694.9 | 1299050.47 | данные отсутствуют | данные отсутствуют |
| 87 | 736694.9 | 1299050.47 | данные отсутствуют | данные отсутствуют |
| 88 | 736693.23 | 1299051.56 | данные отсутствуют | данные отсутствуют |
| 88 | 736693.23 | 1299051.56 | данные отсутствуют | данные отсутствуют |
| 89 | 736693.22 | 1299051.57 | данные отсутствуют | данные отсутствуют |
| 89 | 736693.22 | 1299051.57 | данные отсутствуют | данные отсутствуют |
| 90 | 736430.83 | 1299582.97 | данные отсутствуют | данные отсутствуют |
| 90 | 736430.83 | 1299582.97 | данные отсутствуют | данные отсутствуют |
| 91 | 736430.79 | 1299582.96 | данные отсутствуют | данные отсутствуют |
| 91 | 736430.79 | 1299582.96 | данные отсутствуют | данные отсутствуют |
| 92 | 736428.79 | 1299581.97 | данные отсутствуют | данные отсутствуют |
| 92 | 736428.79 | 1299581.97 | данные отсутствуют | данные отсутствуют |
| 93 | 736428.78 | 1299581.97 | данные отсутствуют | данные отсутствуют |
| 93 | 736428.78 | 1299581.97 | данные отсутствуют | данные отсутствуют |
| Государственный регистратор | | | | ФГИС ЕГРН |
| полное наименование должности | | | подпись | инициалы, фамилия |

М.П.

Выписка из Единого государственного реестра недвижимости об объекте недвижимости
Сведения о частях земельного участка

| Земельный участок | | | | |
|---------------------------------------|---------------|--------------------|---|--|
| (вид объекта недвижимости) | | | | |
| Лист № | | Раздела 4.2 | | Всего листов раздела 4.2 : ____ |
| | | | | Всего разделов: ____ |
| | | | | Всего листов выписки: ____ |
| 30.09.2021 № 99/2021/420827280 | | | | |
| Кадастровый номер: | | | 02:22:000000:239 (единое землепользование) | |
| Номер точки | Координаты, м | | Описание закрепления на местности | Средняя квадратическая погрешность определения координат характерных точек границы части земельного участка, м |
| | X | Y | | |
| 1 | 2 | 3 | 4 | 5 |
| 94 | 736428.74 | 1299581.93 | данные отсутствуют | данные отсутствуют |
| 94 | 736428.74 | 1299581.93 | данные отсутствуют | данные отсутствуют |
| 95 | 736428.73 | 1299581.88 | данные отсутствуют | данные отсутствуют |
| 95 | 736428.73 | 1299581.88 | данные отсутствуют | данные отсутствуют |
| 96 | 736428.74 | 1299581.83 | данные отсутствуют | данные отсутствуют |
| 96 | 736428.74 | 1299581.83 | данные отсутствуют | данные отсутствуют |
| 97 | 736429.72 | 1299579.82 | данные отсутствуют | данные отсутствуют |
| 97 | 736429.72 | 1299579.82 | данные отсутствуют | данные отсутствуют |
| 98 | 736429.76 | 1299579.78 | данные отсутствуют | данные отсутствуют |
| 98 | 736429.76 | 1299579.78 | данные отсутствуют | данные отсутствуют |
| 99 | 736429.81 | 1299579.77 | данные отсутствуют | данные отсутствуют |
| 99 | 736429.81 | 1299579.77 | данные отсутствуют | данные отсутствуют |
| 100 | 736429.85 | 1299579.78 | данные отсутствуют | данные отсутствуют |
| 100 | 736429.85 | 1299579.78 | данные отсутствуют | данные отсутствуют |
| 101 | 736431.86 | 1299580.77 | данные отсутствуют | данные отсутствуют |
| 101 | 736431.86 | 1299580.77 | данные отсутствуют | данные отсутствуют |
| 102 | 736431.87 | 1299580.77 | данные отсутствуют | данные отсутствуют |
| Государственный регистратор | | | | ФГИС ЕГРН |
| полное наименование должности | | | подпись | инициалы, фамилия |

М.П.

| Земельный участок | | | | |
|---------------------------------|---------------|---|--|--|
| (вид объекта недвижимости) | | | | |
| Лист № _____ Раздела 4.2 | | Всего листов раздела 4.2 : _____ | | Всего разделов: _____ |
| 30.09.2021 № 99/2021/420827280 | | | | |
| Кадастровый номер: | | | 02:22:000000:239 (единое землепользование) | |
| Номер точки | Координаты, м | | Описание закрепления на местности | Средняя квадратическая погрешность определения координат характерных точек границы части земельного участка, м |
| | X | Y | | |
| 1 | 2 | 3 | 4 | 5 |
| 102 | 736431.87 | 1299580.77 | данные отсутствуют | данные отсутствуют |
| 103 | 736431.91 | 1299580.81 | данные отсутствуют | данные отсутствуют |
| 103 | 736431.91 | 1299580.81 | данные отсутствуют | данные отсутствуют |
| 104 | 736431.92 | 1299580.86 | данные отсутствуют | данные отсутствуют |
| 104 | 736431.92 | 1299580.86 | данные отсутствуют | данные отсутствуют |
| 105 | 736431.91 | 1299580.9 | данные отсутствуют | данные отсутствуют |
| 105 | 736431.91 | 1299580.9 | данные отсутствуют | данные отсутствуют |
| 106 | 736430.92 | 1299582.91 | данные отсутствуют | данные отсутствуют |
| 106 | 736430.92 | 1299582.91 | данные отсутствуют | данные отсутствуют |
| 107 | 736430.92 | 1299582.92 | данные отсутствуют | данные отсутствуют |
| 107 | 736430.92 | 1299582.92 | данные отсутствуют | данные отсутствуют |
| 108 | 736430.88 | 1299582.96 | данные отсутствуют | данные отсутствуют |
| 108 | 736430.88 | 1299582.96 | данные отсутствуют | данные отсутствуют |
| 110 | 736636.18 | 1299155.99 | данные отсутствуют | данные отсутствуют |
| 110 | 736636.18 | 1299155.99 | данные отсутствуют | данные отсутствуют |
| 111 | 736634.17 | 1299155.01 | данные отсутствуют | данные отсутствуют |
| 111 | 736634.17 | 1299155.01 | данные отсутствуют | данные отсутствуют |
| Государственный регистратор | | | | ФГИС ЕГРН |
| полное наименование должности | | | подпись | инициалы, фамилия |

М.П.

| Земельный участок | | | | |
|---------------------------------|---------------|---|--|--|
| (вид объекта недвижимости) | | | | |
| Лист № _____ Раздела 4.2 | | Всего листов раздела 4.2 : _____ | | Всего разделов: _____ |
| 30.09.2021 № 99/2021/420827280 | | | | |
| Кадастровый номер: | | | 02:22:000000:239 (единое землепользование) | |
| Номер точки | Координаты, м | | Описание закрепления на местности | Средняя квадратическая погрешность определения координат характерных точек границы части земельного участка, м |
| | X | Y | | |
| 1 | 2 | 3 | 4 | 5 |
| 112 | 736634.16 | 1299155.01 | данные отсутствуют | данные отсутствуют |
| 112 | 736634.16 | 1299155.01 | данные отсутствуют | данные отсутствуют |
| 113 | 736634.12 | 1299154.97 | данные отсутствуют | данные отсутствуют |
| 113 | 736634.12 | 1299154.97 | данные отсутствуют | данные отсутствуют |
| 114 | 736634.11 | 1299154.92 | данные отсутствуют | данные отсутствуют |
| 114 | 736634.11 | 1299154.92 | данные отсутствуют | данные отсутствуют |
| 115 | 736634.12 | 1299154.88 | данные отсутствуют | данные отсутствуют |
| 115 | 736634.12 | 1299154.88 | данные отсутствуют | данные отсутствуют |
| 116 | 736635.09 | 1299152.87 | данные отсутствуют | данные отсутствуют |
| 116 | 736635.09 | 1299152.87 | данные отсутствуют | данные отсутствуют |
| 117 | 736635.09 | 1299152.86 | данные отсутствуют | данные отсутствуют |
| 117 | 736635.09 | 1299152.86 | данные отсутствуют | данные отсутствуют |
| 118 | 736635.13 | 1299152.82 | данные отсутствуют | данные отсутствуют |
| 118 | 736635.13 | 1299152.82 | данные отсутствуют | данные отсутствуют |
| 119 | 736635.18 | 1299152.81 | данные отсутствуют | данные отсутствуют |
| 119 | 736635.18 | 1299152.81 | данные отсутствуют | данные отсутствуют |
| 120 | 736635.22 | 1299152.82 | данные отсутствуют | данные отсутствуют |
| Государственный регистратор | | | | ФГИС ЕГРН |
| полное наименование должности | | | подпись | инициалы, фамилия |

М.П.

Выписка из Единого государственного реестра недвижимости об объекте недвижимости
Сведения о частях земельного участка

| Земельный участок | | | | |
|---------------------------------|---------------|---|--|--|
| (вид объекта недвижимости) | | | | |
| Лист № _____ Раздела 4.2 | | Всего листов раздела 4.2 : _____ | | Всего разделов: _____ |
| 30.09.2021 № 99/2021/420827280 | | | | |
| Кадастровый номер: | | | 02:22:000000:239 (единое землепользование) | |
| Номер точки | Координаты, м | | Описание закрепления на местности | Средняя квадратическая погрешность определения координат характерных точек границы части земельного участка, м |
| | X | Y | | |
| 1 | 2 | 3 | 4 | 5 |
| 120 | 736635.22 | 1299152.82 | данные отсутствуют | данные отсутствуют |
| 121 | 736637.24 | 1299153.79 | данные отсутствуют | данные отсутствуют |
| 121 | 736637.24 | 1299153.79 | данные отсутствуют | данные отсутствуют |
| 122 | 736637.25 | 1299153.79 | данные отсутствуют | данные отсутствуют |
| 122 | 736637.25 | 1299153.79 | данные отсутствуют | данные отсутствуют |
| 123 | 736637.29 | 1299153.83 | данные отсутствуют | данные отсутствуют |
| 123 | 736637.29 | 1299153.83 | данные отсутствуют | данные отсутствуют |
| 124 | 736637.3 | 1299153.88 | данные отсутствуют | данные отсутствуют |
| 124 | 736637.3 | 1299153.88 | данные отсутствуют | данные отсутствуют |
| 125 | 736637.29 | 1299153.92 | данные отсутствуют | данные отсутствуют |
| 125 | 736637.29 | 1299153.92 | данные отсутствуют | данные отсутствуют |
| 126 | 736636.31 | 1299155.94 | данные отсутствуют | данные отсутствуют |
| 126 | 736636.31 | 1299155.94 | данные отсутствуют | данные отсутствуют |
| 127 | 736636.31 | 1299155.95 | данные отсутствуют | данные отсутствуют |
| 127 | 736636.31 | 1299155.95 | данные отсутствуют | данные отсутствуют |
| 128 | 736636.27 | 1299155.99 | данные отсутствуют | данные отсутствуют |
| 128 | 736636.27 | 1299155.99 | данные отсутствуют | данные отсутствуют |
| Государственный регистратор | | | | ФГИС ЕГРН |
| полное наименование должности | | | подпись | инициалы, фамилия |

М.П.

Выписка из Единого государственного реестра недвижимости об объекте недвижимости
Сведения о частях земельного участка

| Земельный участок | | | | |
|---------------------------------|---------------|---|--|--|
| (вид объекта недвижимости) | | | | |
| Лист № _____ Раздела 4.2 | | Всего листов раздела 4.2 : _____ | | Всего разделов: _____ |
| 30.09.2021 № 99/2021/420827280 | | | | |
| Кадастровый номер: | | | 02:22:000000:239 (единое землепользование) | |
| Номер точки | Координаты, м | | Описание закрепления на местности | Средняя квадратическая погрешность определения координат характерных точек границы части земельного участка, м |
| | X | Y | | |
| 1 | 2 | 3 | 4 | 5 |
| 129 | 736482.99 | 1299476.46 | данные отсутствуют | данные отсутствуют |
| 129 | 736482.99 | 1299476.46 | данные отсутствуют | данные отсутствуют |
| 130 | 736482.95 | 1299476.45 | данные отсутствуют | данные отсутствуют |
| 130 | 736482.95 | 1299476.45 | данные отсутствуют | данные отсутствуют |
| 131 | 736480.94 | 1299475.48 | данные отсутствуют | данные отсутствуют |
| 131 | 736480.94 | 1299475.48 | данные отсутствуют | данные отсутствуют |
| 132 | 736480.93 | 1299475.48 | данные отсутствуют | данные отсутствуют |
| 132 | 736480.93 | 1299475.48 | данные отсутствуют | данные отсутствуют |
| 133 | 736480.89 | 1299475.44 | данные отсутствуют | данные отсутствуют |
| 133 | 736480.89 | 1299475.44 | данные отсутствуют | данные отсутствуют |
| 134 | 736480.88 | 1299475.39 | данные отсутствуют | данные отсутствуют |
| 134 | 736480.88 | 1299475.39 | данные отсутствуют | данные отсутствуют |
| 135 | 736480.89 | 1299475.35 | данные отсутствуют | данные отсутствуют |
| 135 | 736480.89 | 1299475.35 | данные отсутствуют | данные отсутствуют |
| 136 | 736481.87 | 1299473.33 | данные отсутствуют | данные отсутствуют |
| 137 | 736481.88 | 1299473.32 | данные отсутствуют | данные отсутствуют |
| 138 | 736481.91 | 1299473.28 | данные отсутствуют | данные отсутствуют |
| Государственный регистратор | | | | ФГИС ЕГРН |
| полное наименование должности | | | подпись | инициалы, фамилия |

М.П.

| Земельный участок | | | | |
|---------------------------------|---------------|---|--|--|
| (вид объекта недвижимости) | | | | |
| Лист № _____ Раздела 4.2 | | Всего листов раздела 4.2 : _____ | | Всего разделов: _____ |
| 30.09.2021 № 99/2021/420827280 | | | | |
| Кадастровый номер: | | | 02:22:000000:239 (единое землепользование) | |
| Номер точки | Координаты, м | | Описание закрепления на местности | Средняя квадратическая погрешность определения координат характерных точек границы части земельного участка, м |
| | X | Y | | |
| 1 | 2 | 3 | 4 | 5 |
| 139 | 736481.96 | 1299473.27 | данные отсутствуют | данные отсутствуют |
| 141 | 736484.01 | 1299474.26 | данные отсутствуют | данные отсутствуют |
| 141 | 736484.01 | 1299474.26 | данные отсутствуют | данные отсутствуют |
| 142 | 736484.02 | 1299474.26 | данные отсутствуют | данные отсутствуют |
| 142 | 736484.02 | 1299474.26 | данные отсутствуют | данные отсутствуют |
| 143 | 736484.06 | 1299474.3 | данные отсутствуют | данные отсутствуют |
| 143 | 736484.06 | 1299474.3 | данные отсутствуют | данные отсутствуют |
| 144 | 736484.07 | 1299474.35 | данные отсутствуют | данные отсутствуют |
| 144 | 736484.07 | 1299474.35 | данные отсутствуют | данные отсутствуют |
| 145 | 736484.06 | 1299474.39 | данные отсутствуют | данные отсутствуют |
| 145 | 736484.06 | 1299474.39 | данные отсутствуют | данные отсутствуют |
| 146 | 736483.08 | 1299476.4 | данные отсутствуют | данные отсутствуют |
| 146 | 736483.08 | 1299476.4 | данные отсутствуют | данные отсутствуют |
| 147 | 736483.08 | 1299476.41 | данные отсутствуют | данные отсутствуют |
| 147 | 736483.08 | 1299476.41 | данные отсутствуют | данные отсутствуют |
| 148 | 736483.04 | 1299476.45 | данные отсутствуют | данные отсутствуют |
| 148 | 736483.04 | 1299476.45 | данные отсутствуют | данные отсутствуют |
| Государственный регистратор | | | | ФГИС ЕГРН |
| полное наименование должности | | | подпись | инициалы, фамилия |

М.П.

| Земельный участок | | | | |
|---------------------------------|---------------|---|--|--|
| (вид объекта недвижимости) | | | | |
| Лист № _____ Раздела 4.2 | | Всего листов раздела 4.2 : _____ | | Всего разделов: _____ |
| 30.09.2021 № 99/2021/420827280 | | | | |
| Кадастровый номер: | | | 02:22:000000:239 (единое землепользование) | |
| Номер точки | Координаты, м | | Описание закрепления на местности | Средняя квадратическая погрешность определения координат характерных точек границы части земельного участка, м |
| | X | Y | | |
| 1 | 2 | 3 | 4 | 5 |
| 149 | 736379.35 | 1299693.42 | данные отсутствуют | данные отсутствуют |
| 149 | 736379.35 | 1299693.42 | данные отсутствуют | данные отсутствуют |
| 150 | 736379.31 | 1299693.41 | данные отсутствуют | данные отсутствуют |
| 150 | 736379.31 | 1299693.41 | данные отсутствуют | данные отсутствуют |
| 151 | 736377.29 | 1299692.47 | данные отсутствуют | данные отсутствуют |
| 151 | 736377.29 | 1299692.47 | данные отсутствуют | данные отсутствуют |
| 152 | 736377.28 | 1299692.47 | данные отсутствуют | данные отсутствуют |
| 152 | 736377.28 | 1299692.47 | данные отсутствуют | данные отсутствуют |
| 153 | 736377.24 | 1299692.43 | данные отсутствуют | данные отсутствуют |
| 153 | 736377.24 | 1299692.43 | данные отсутствуют | данные отсутствуют |
| 154 | 736377.23 | 1299692.38 | данные отсутствуют | данные отсутствуют |
| 154 | 736377.23 | 1299692.38 | данные отсутствуют | данные отсутствуют |
| 155 | 736377.24 | 1299692.34 | данные отсутствуют | данные отсутствуют |
| 155 | 736377.24 | 1299692.34 | данные отсутствуют | данные отсутствуют |
| 156 | 736378.18 | 1299690.31 | данные отсутствуют | данные отсутствуют |
| 156 | 736378.18 | 1299690.31 | данные отсутствуют | данные отсутствуют |
| 157 | 736378.18 | 1299690.3 | данные отсутствуют | данные отсутствуют |
| Государственный регистратор | | | | ФГИС ЕГРН |
| полное наименование должности | | | подпись | инициалы, фамилия |

М.П.

Выписка из Единого государственного реестра недвижимости об объекте недвижимости
Сведения о частях земельного участка

| Земельный участок | | | | |
|---------------------------------------|---------------|--------------------|---|--|
| (вид объекта недвижимости) | | | | |
| Лист № | | Раздела 4.2 | | Всего листов раздела 4.2 : ____ |
| | | | | Всего разделов: ____ |
| | | | | Всего листов выписки: ____ |
| 30.09.2021 № 99/2021/420827280 | | | | |
| Кадастровый номер: | | | 02:22:000000:239 (единое землепользование) | |
| Номер точки | Координаты, м | | Описание закрепления на местности | Средняя квадратическая погрешность определения координат характерных точек границы части земельного участка, м |
| | X | Y | | |
| 1 | 2 | 3 | 4 | 5 |
| 157 | 736378.18 | 1299690.3 | данные отсутствуют | данные отсутствуют |
| 158 | 736378.22 | 1299690.26 | данные отсутствуют | данные отсутствуют |
| 158 | 736378.22 | 1299690.26 | данные отсутствуют | данные отсутствуют |
| 159 | 736378.27 | 1299690.25 | данные отсутствуют | данные отсутствуют |
| 159 | 736378.27 | 1299690.25 | данные отсутствуют | данные отсутствуют |
| 160 | 736378.31 | 1299690.26 | данные отсутствуют | данные отсутствуют |
| 160 | 736378.31 | 1299690.26 | данные отсутствуют | данные отсутствуют |
| 161 | 736380.34 | 1299691.2 | данные отсутствуют | данные отсутствуют |
| 161 | 736380.34 | 1299691.2 | данные отсутствуют | данные отсутствуют |
| 162 | 736380.35 | 1299691.2 | данные отсутствуют | данные отсутствуют |
| 162 | 736380.35 | 1299691.2 | данные отсутствуют | данные отсутствуют |
| 163 | 736380.39 | 1299691.24 | данные отсутствуют | данные отсутствуют |
| 163 | 736380.39 | 1299691.24 | данные отсутствуют | данные отсутствуют |
| 164 | 736380.4 | 1299691.29 | данные отсутствуют | данные отсутствуют |
| 164 | 736380.4 | 1299691.29 | данные отсутствуют | данные отсутствуют |
| 165 | 736380.39 | 1299691.33 | данные отсутствуют | данные отсутствуют |
| 165 | 736380.39 | 1299691.33 | данные отсутствуют | данные отсутствуют |
| Государственный регистратор | | | | ФГИС ЕГРН |
| полное наименование должности | | | подпись | инициалы, фамилия |

М.П.

Выписка из Единого государственного реестра недвижимости об объекте недвижимости
Сведения о частях земельного участка

| Земельный участок | | | | |
|---------------------------------------|---------------|--------------------|---|--|
| (вид объекта недвижимости) | | | | |
| Лист № | | Раздела 4.2 | | Всего листов раздела 4.2 : ____ |
| | | | | Всего разделов: ____ |
| | | | | Всего листов выписки: ____ |
| 30.09.2021 № 99/2021/420827280 | | | | |
| Кадастровый номер: | | | 02:22:000000:239 (единое землепользование) | |
| Номер точки | Координаты, м | | Описание закрепления на местности | Средняя квадратическая погрешность определения координат характерных точек границы части земельного участка, м |
| | X | Y | | |
| 1 | 2 | 3 | 4 | 5 |
| 166 | 736379.44 | 1299693.36 | данные отсутствуют | данные отсутствуют |
| 166 | 736379.44 | 1299693.36 | данные отсутствуют | данные отсутствуют |
| 167 | 736379.44 | 1299693.37 | данные отсутствуют | данные отсутствуют |
| 167 | 736379.44 | 1299693.37 | данные отсутствуют | данные отсутствуют |
| 168 | 736379.4 | 1299693.41 | данные отсутствуют | данные отсутствуют |
| 168 | 736379.4 | 1299693.41 | данные отсутствуют | данные отсутствуют |
| 169 | 736585.77 | 1299261.97 | данные отсутствуют | данные отсутствуют |
| 169 | 736585.77 | 1299261.97 | данные отсутствуют | данные отсутствуют |
| 170 | 736585.73 | 1299261.96 | данные отсутствуют | данные отсутствуют |
| 170 | 736585.73 | 1299261.96 | данные отсутствуют | данные отсутствуют |
| 173 | 736583.67 | 1299260.96 | данные отсутствуют | данные отсутствуют |
| 173 | 736583.67 | 1299260.96 | данные отсутствуют | данные отсутствуют |
| 174 | 736583.66 | 1299260.91 | данные отсутствуют | данные отсутствуют |
| 174 | 736583.66 | 1299260.91 | данные отсутствуют | данные отсутствуют |
| 175 | 736583.67 | 1299260.87 | данные отсутствуют | данные отсутствуют |
| 175 | 736583.67 | 1299260.87 | данные отсутствуют | данные отсутствуют |
| 176 | 736584.63 | 1299258.85 | данные отсутствуют | данные отсутствуют |
| Государственный регистратор | | | | ФГИС ЕГРН |
| полное наименование должности | | | подпись | инициалы, фамилия |

М.П.

| Земельный участок | | | | |
|--------------------------------|---------------|--------------------------------------|--|--|
| (вид объекта недвижимости) | | | | |
| Лист № __ Раздела 4.2 | | Всего листов раздела 4.2 : __ | | Всего разделов: __ |
| 30.09.2021 № 99/2021/420827280 | | | | |
| Кадастровый номер: | | | 02:22:000000:239 (единое землепользование) | |
| Номер точки | Координаты, м | | Описание закрепления на местности | Средняя квадратическая погрешность определения координат характерных точек границы части земельного участка, м |
| | X | Y | | |
| 1 | 2 | 3 | 4 | 5 |
| 176 | 736584.63 | 1299258.85 | данные отсутствуют | данные отсутствуют |
| 177 | 736584.63 | 1299258.84 | данные отсутствуют | данные отсутствуют |
| 177 | 736584.63 | 1299258.84 | данные отсутствуют | данные отсутствуют |
| 178 | 736584.67 | 1299258.8 | данные отсутствуют | данные отсутствуют |
| 178 | 736584.67 | 1299258.8 | данные отсутствуют | данные отсутствуют |
| 179 | 736584.72 | 1299258.79 | данные отсутствуют | данные отсутствуют |
| 179 | 736584.72 | 1299258.79 | данные отсутствуют | данные отсутствуют |
| 180 | 736584.76 | 1299258.8 | данные отсутствуют | данные отсутствуют |
| 180 | 736584.76 | 1299258.8 | данные отсутствуют | данные отсутствуют |
| 181 | 736586.78 | 1299259.76 | данные отсутствуют | данные отсутствуют |
| 181 | 736586.78 | 1299259.76 | данные отсутствуют | данные отсутствуют |
| 182 | 736586.79 | 1299259.76 | данные отсутствуют | данные отсутствуют |
| 182 | 736586.79 | 1299259.76 | данные отсутствуют | данные отсутствуют |
| 183 | 736586.83 | 1299259.8 | данные отсутствуют | данные отсутствуют |
| 183 | 736586.83 | 1299259.8 | данные отсутствуют | данные отсутствуют |
| 184 | 736586.84 | 1299259.85 | данные отсутствуют | данные отсутствуют |
| 184 | 736586.84 | 1299259.85 | данные отсутствуют | данные отсутствуют |
| Государственный регистратор | | | ФГИС ЕГРН | |
| полное наименование должности | | | подпись | |
| | | | инициалы, фамилия | |

М.П.

| Земельный участок | | | | |
|--------------------------------|---------------|--------------------------------------|--|--|
| (вид объекта недвижимости) | | | | |
| Лист № __ Раздела 4.2 | | Всего листов раздела 4.2 : __ | | Всего разделов: __ |
| 30.09.2021 № 99/2021/420827280 | | | | |
| Кадастровый номер: | | | 02:22:000000:239 (единое землепользование) | |
| Номер точки | Координаты, м | | Описание закрепления на местности | Средняя квадратическая погрешность определения координат характерных точек границы части земельного участка, м |
| | X | Y | | |
| 1 | 2 | 3 | 4 | 5 |
| 185 | 736586.83 | 1299259.89 | данные отсутствуют | данные отсутствуют |
| 185 | 736586.83 | 1299259.89 | данные отсутствуют | данные отсутствуют |
| 186 | 736585.86 | 1299261.91 | данные отсутствуют | данные отсутствуют |
| 186 | 736585.86 | 1299261.91 | данные отсутствуют | данные отсутствуют |
| 187 | 736585.85 | 1299261.92 | данные отсутствуют | данные отсутствуют |
| 187 | 736585.85 | 1299261.92 | данные отсутствуют | данные отсутствуют |
| 188 | 736585.82 | 1299261.96 | данные отсутствуют | данные отсутствуют |
| 188 | 736585.82 | 1299261.96 | данные отсутствуют | данные отсутствуют |
| 189 | 736534.35 | 1299370.44 | данные отсутствуют | данные отсутствуют |
| 189 | 736534.35 | 1299370.44 | данные отсутствуют | данные отсутствуют |
| 190 | 736534.31 | 1299370.43 | данные отсутствуют | данные отсутствуют |
| 190 | 736534.31 | 1299370.43 | данные отсутствуют | данные отсутствуют |
| 191 | 736532.29 | 1299369.48 | данные отсутствуют | данные отсутствуют |
| 191 | 736532.29 | 1299369.48 | данные отсутствуют | данные отсутствуют |
| 192 | 736532.28 | 1299369.48 | данные отсутствуют | данные отсутствуют |
| 192 | 736532.28 | 1299369.48 | данные отсутствуют | данные отсутствуют |
| 193 | 736532.24 | 1299369.44 | данные отсутствуют | данные отсутствуют |
| Государственный регистратор | | | ФГИС ЕГРН | |
| полное наименование должности | | | подпись | |
| | | | инициалы, фамилия | |

М.П.

Выписка из Единого государственного реестра недвижимости об объекте недвижимости
Сведения о частях земельного участка

| Земельный участок | | | | | |
|---------------------------------------|--------------------|------------|---|--|----------------------------|
| (вид объекта недвижимости) | | | | | |
| Лист № | Раздела 4.2 | | Всего листов раздела 4.2 : ____ | Всего разделов: ____ | Всего листов выписки: ____ |
| 30.09.2021 № 99/2021/420827280 | | | | | |
| Кадастровый номер: | | | 02:22:000000:239 (единое землепользование) | | |
| Номер точки | Координаты, м | | Описание закрепления на местности | Средняя квадратическая погрешность определения координат характерных точек границы части земельного участка, м | |
| | X | Y | | | |
| 1 | 2 | 3 | 4 | 5 | |
| 193 | 736532.24 | 1299369.44 | данные отсутствуют | данные отсутствуют | |
| 194 | 736532.23 | 1299369.39 | данные отсутствуют | данные отсутствуют | |
| 194 | 736532.23 | 1299369.39 | данные отсутствуют | данные отсутствуют | |
| 195 | 736532.24 | 1299369.35 | данные отсутствуют | данные отсутствуют | |
| 195 | 736532.24 | 1299369.35 | данные отсутствуют | данные отсутствуют | |
| 196 | 736533.2 | 1299367.33 | данные отсутствуют | данные отсутствуют | |
| 196 | 736533.2 | 1299367.33 | данные отсутствуют | данные отсутствуют | |
| 197 | 736533.21 | 1299367.32 | данные отсутствуют | данные отсутствуют | |
| 197 | 736533.21 | 1299367.32 | данные отсутствуют | данные отсутствуют | |
| 198 | 736533.24 | 1299367.28 | данные отсутствуют | данные отсутствуют | |
| 198 | 736533.24 | 1299367.28 | данные отсутствуют | данные отсутствуют | |
| 199 | 736533.29 | 1299367.27 | данные отсутствуют | данные отсутствуют | |
| 199 | 736533.29 | 1299367.27 | данные отсутствуют | данные отсутствуют | |
| 200 | 736533.33 | 1299367.28 | данные отсутствуют | данные отсутствуют | |
| 200 | 736533.33 | 1299367.28 | данные отсутствуют | данные отсутствуют | |
| 201 | 736535.35 | 1299368.23 | данные отсутствуют | данные отсутствуют | |
| 201 | 736535.35 | 1299368.23 | данные отсутствуют | данные отсутствуют | |
| Государственный регистратор | | | | ФГИС ЕГРН | |
| полное наименование должности | | | подпись | инициалы, фамилия | |

М.П.

Выписка из Единого государственного реестра недвижимости об объекте недвижимости
Сведения о частях земельного участка

| Земельный участок | | | | | |
|---------------------------------------|--------------------|------------|---|--|----------------------------|
| (вид объекта недвижимости) | | | | | |
| Лист № | Раздела 4.2 | | Всего листов раздела 4.2 : ____ | Всего разделов: ____ | Всего листов выписки: ____ |
| 30.09.2021 № 99/2021/420827280 | | | | | |
| Кадастровый номер: | | | 02:22:000000:239 (единое землепользование) | | |
| Номер точки | Координаты, м | | Описание закрепления на местности | Средняя квадратическая погрешность определения координат характерных точек границы части земельного участка, м | |
| | X | Y | | | |
| 1 | 2 | 3 | 4 | 5 | |
| 202 | 736535.36 | 1299368.23 | данные отсутствуют | данные отсутствуют | |
| 202 | 736535.36 | 1299368.23 | данные отсутствуют | данные отсутствуют | |
| 203 | 736535.39 | 1299368.27 | данные отсутствуют | данные отсутствуют | |
| 203 | 736535.39 | 1299368.27 | данные отсутствуют | данные отсутствуют | |
| 204 | 736535.41 | 1299368.32 | данные отсутствуют | данные отсутствуют | |
| 204 | 736535.41 | 1299368.32 | данные отсутствуют | данные отсутствуют | |
| 205 | 736535.4 | 1299368.36 | данные отсутствуют | данные отсутствуют | |
| 205 | 736535.4 | 1299368.36 | данные отсутствуют | данные отсутствуют | |
| 206 | 736534.44 | 1299370.38 | данные отсутствуют | данные отсутствуют | |
| 206 | 736534.44 | 1299370.38 | данные отсутствуют | данные отсутствуют | |
| 207 | 736534.44 | 1299370.39 | данные отсутствуют | данные отсутствуют | |
| 207 | 736534.44 | 1299370.39 | данные отсутствуют | данные отсутствуют | |
| 208 | 736534.4 | 1299370.43 | данные отсутствуют | данные отсутствуют | |
| 208 | 736534.4 | 1299370.43 | данные отсутствуют | данные отсутствуют | |
| 429 | 734461.41 | 1299396.93 | данные отсутствуют | данные отсутствуют | |
| 481 | 733904.63 | 1299072.34 | данные отсутствуют | данные отсутствуют | |
| 544 | 734542.35 | 1299451.16 | данные отсутствуют | данные отсутствуют | |
| Государственный регистратор | | | | ФГИС ЕГРН | |
| полное наименование должности | | | подпись | инициалы, фамилия | |

М.П.

| Земельный участок | | | | |
|---------------------------------|---------------|--|-----------------------------------|--|
| (вид объекта недвижимости) | | | | |
| Лист № _____ Раздела 4.2 | | Всего листов раздела 4.2 : _____ | | Всего разделов: _____ |
| 30.09.2021 № 99/2021/420827280 | | | | |
| Кадастровый номер: | | 02:22:000000:239 (единое землепользование) | | |
| Номер точки | Координаты, м | | Описание закрепления на местности | Средняя квадратическая погрешность определения координат характерных точек границы части земельного участка, м |
| | X | Y | | |
| 1 | 2 | 3 | 4 | 5 |
| 545 | 734542.3 | 1299451.15 | данные отсутствуют | данные отсутствуют |
| 546 | 734540.39 | 1299449.98 | данные отсутствуют | данные отсутствуют |
| 547 | 734540.35 | 1299449.94 | данные отсутствуют | данные отсутствуют |
| 548 | 734540.34 | 1299449.89 | данные отсутствуют | данные отсутствуют |
| 549 | 734540.35 | 1299449.84 | данные отсутствуют | данные отсутствуют |
| 550 | 734541.53 | 1299447.93 | данные отсутствуют | данные отсутствуют |
| 551 | 734541.56 | 1299447.89 | данные отсутствуют | данные отсутствуют |
| 552 | 734541.61 | 1299447.88 | данные отсутствуют | данные отсутствуют |
| 553 | 734541.66 | 1299447.89 | данные отсутствуют | данные отсутствуют |
| 554 | 734543.57 | 1299449.06 | данные отсутствуют | данные отсутствуют |
| 555 | 734543.61 | 1299449.1 | данные отсутствуют | данные отсутствуют |
| 556 | 734543.62 | 1299449.15 | данные отсутствуют | данные отсутствуют |
| 557 | 734543.61 | 1299449.2 | данные отсутствуют | данные отсутствуют |
| 558 | 734542.44 | 1299451.11 | данные отсутствуют | данные отсутствуют |
| 559 | 734542.4 | 1299451.15 | данные отсутствуют | данные отсутствуют |
| 563 | 733269.55 | 1298215.99 | данные отсутствуют | данные отсутствуют |
| 564 | 733269.54 | 1298215.98 | данные отсутствуют | данные отсутствуют |
| Государственный регистратор | | | | ФГИС ЕГРН |
| полное наименование должности | | | подпись | инициалы, фамилия |

М.П.

| Земельный участок | | | | |
|---------------------------------|---------------|--|-----------------------------------|--|
| (вид объекта недвижимости) | | | | |
| Лист № _____ Раздела 4.2 | | Всего листов раздела 4.2 : _____ | | Всего разделов: _____ |
| 30.09.2021 № 99/2021/420827280 | | | | |
| Кадастровый номер: | | 02:22:000000:239 (единое землепользование) | | |
| Номер точки | Координаты, м | | Описание закрепления на местности | Средняя квадратическая погрешность определения координат характерных точек границы части земельного участка, м |
| | X | Y | | |
| 1 | 2 | 3 | 4 | 5 |
| 565 | 733269.53 | 1298215.93 | данные отсутствуют | данные отсутствуют |
| 566 | 733269.54 | 1298215.88 | данные отсутствуют | данные отсутствуют |
| 567 | 733269.57 | 1298215.85 | данные отсутствуют | данные отсутствуют |
| 568 | 733271.36 | 1298214.52 | данные отсутствуют | данные отсутствуют |
| 569 | 733271.37 | 1298214.51 | данные отсутствуют | данные отсутствуют |
| 570 | 733271.42 | 1298214.5 | данные отсутствуют | данные отсутствуют |
| 571 | 733271.47 | 1298214.51 | данные отсутствуют | данные отсутствуют |
| 572 | 733271.5 | 1298214.54 | данные отсутствуют | данные отсутствуют |
| 573 | 733272.83 | 1298216.34 | данные отсутствуют | данные отсутствуют |
| 574 | 733272.84 | 1298216.35 | данные отсутствуют | данные отсутствуют |
| 575 | 733272.85 | 1298216.4 | данные отсутствуют | данные отсутствуют |
| 576 | 733272.84 | 1298216.45 | данные отсутствуют | данные отсутствуют |
| 577 | 733272.81 | 1298216.48 | данные отсутствуют | данные отсутствуют |
| 580 | 734277.35 | 1299286.72 | данные отсутствуют | данные отсутствуют |
| 581 | 734277.3 | 1299286.71 | данные отсутствуют | данные отсутствуют |
| 582 | 734277.3 | 1299286.7 | данные отсутствуют | данные отсутствуют |
| 583 | 734275.4 | 1299285.52 | данные отсутствуют | данные отсутствуют |
| Государственный регистратор | | | | ФГИС ЕГРН |
| полное наименование должности | | | подпись | инициалы, фамилия |

М.П.

Выписка из Единого государственного реестра недвижимости об объекте недвижимости
Сведения о частях земельного участка

| Земельный участок | | | | |
|---------------------------------|---------------|---|--|--|
| (вид объекта недвижимости) | | | | |
| Лист № _____ Раздела 4.2 | | Всего листов раздела 4.2 : _____ | | Всего разделов: _____ |
| 30.09.2021 № 99/2021/420827280 | | | | |
| Кадастровый номер: | | | 02:22:000000:239 (единое землепользование) | |
| Номер точки | Координаты, м | | Описание закрепления на местности | Средняя квадратическая погрешность определения координат характерных точек границы части земельного участка, м |
| | X | Y | | |
| 1 | 2 | 3 | 4 | 5 |
| 584 | 734275.36 | 1299285.49 | данные отсутствуют | данные отсутствуют |
| 585 | 734275.35 | 1299285.44 | данные отсутствуют | данные отсутствуют |
| 586 | 734275.36 | 1299285.39 | данные отсутствуют | данные отсутствуют |
| 587 | 734276.55 | 1299283.49 | данные отсутствуют | данные отсутствуют |
| 588 | 734276.58 | 1299283.45 | данные отсутствуют | данные отсутствуют |
| 589 | 734276.63 | 1299283.44 | данные отсутствуют | данные отсутствуют |
| 590 | 734276.68 | 1299283.45 | данные отсутствуют | данные отсутствуют |
| 591 | 734276.68 | 1299283.46 | данные отсутствуют | данные отсутствуют |
| 592 | 734278.58 | 1299284.64 | данные отсутствуют | данные отсутствуют |
| 593 | 734278.62 | 1299284.67 | данные отсутствуют | данные отсутствуют |
| 594 | 734278.63 | 1299284.72 | данные отсутствуют | данные отсутствуют |
| 595 | 734278.62 | 1299284.77 | данные отсутствуют | данные отсутствуют |
| 596 | 734277.44 | 1299286.67 | данные отсутствуют | данные отсутствуют |
| 597 | 734277.4 | 1299286.71 | данные отсутствуют | данные отсутствуют |
| 598 | 733346.28 | 1298319.58 | данные отсутствуют | данные отсутствуют |
| 599 | 733346.23 | 1298319.57 | данные отсутствуют | данные отсутствуют |
| 600 | 733346.2 | 1298319.54 | данные отсутствуют | данные отсутствуют |
| Государственный регистратор | | | ФГИС ЕГРН | |
| полное наименование должности | | | подпись | |
| | | | инициалы, фамилия | |

М.П.

Раздел 4.2

Выписка из Единого государственного реестра недвижимости об объекте недвижимости
Сведения о частях земельного участка

| Земельный участок | | | | |
|---------------------------------|---------------|---|--|--|
| (вид объекта недвижимости) | | | | |
| Лист № _____ Раздела 4.2 | | Всего листов раздела 4.2 : _____ | | Всего разделов: _____ |
| 30.09.2021 № 99/2021/420827280 | | | | |
| Кадастровый номер: | | | 02:22:000000:239 (единое землепользование) | |
| Номер точки | Координаты, м | | Описание закрепления на местности | Средняя квадратическая погрешность определения координат характерных точек границы части земельного участка, м |
| | X | Y | | |
| 1 | 2 | 3 | 4 | 5 |
| 601 | 733344.87 | 1298317.75 | данные отсутствуют | данные отсутствуют |
| 602 | 733344.87 | 1298317.74 | данные отсутствуют | данные отсутствуют |
| 603 | 733344.85 | 1298317.69 | данные отсутствуют | данные отсутствуют |
| 604 | 733344.87 | 1298317.64 | данные отсутствуют | данные отсутствуют |
| 605 | 733344.89 | 1298317.61 | данные отсутствуют | данные отсутствуют |
| 606 | 733346.68 | 1298316.27 | данные отсутствуют | данные отсутствуют |
| 607 | 733346.69 | 1298316.26 | данные отсутствуют | данные отсутствуют |
| 608 | 733346.74 | 1298316.25 | данные отсутствуют | данные отсутствуют |
| 609 | 733346.79 | 1298316.26 | данные отсутствуют | данные отсутствуют |
| 610 | 733346.82 | 1298316.29 | данные отсутствуют | данные отсутствуют |
| 611 | 733348.16 | 1298318.09 | данные отсутствуют | данные отсутствуют |
| 612 | 733348.17 | 1298318.1 | данные отсутствуют | данные отсутствуют |
| 613 | 733348.18 | 1298318.15 | данные отсутствуют | данные отсутствуют |
| 614 | 733348.17 | 1298318.2 | данные отсутствуют | данные отсутствуют |
| 615 | 733348.14 | 1298318.23 | данные отсутствуют | данные отсутствуют |
| 616 | 733346.34 | 1298319.56 | данные отсутствуют | данные отсутствуют |
| 617 | 733346.33 | 1298319.57 | данные отсутствуют | данные отсутствуют |
| Государственный регистратор | | | ФГИС ЕГРН | |
| полное наименование должности | | | подпись | |
| | | | инициалы, фамилия | |

М.П.

| Земельный участок | | | | |
|--------------------------------|---------------|--|-----------------------------------|--|
| (вид объекта недвижимости) | | | | |
| Лист № ___ Раздела 4.2 | | Всего листов раздела 4.2 : ___ | | Всего разделов: ___ |
| 30.09.2021 № 99/2021/420827280 | | | | |
| Кадастровый номер: | | 02:22:000000:239 (единое землепользование) | | |
| Номер точки | Координаты, м | | Описание закрепления на местности | Средняя квадратическая погрешность определения координат характерных точек границы части земельного участка, м |
| | X | Y | | |
| 1 | 2 | 3 | 4 | 5 |
| 618 | 734141.47 | 1299202.88 | данные отсутствуют | данные отсутствуют |
| 619 | 734141.42 | 1299202.87 | данные отсутствуют | данные отсутствуют |
| 624 | 734140.66 | 1299199.66 | данные отсутствуют | данные отсутствуют |
| 625 | 734140.7 | 1299199.62 | данные отсутствуют | данные отсутствуют |
| 626 | 734140.75 | 1299199.61 | данные отсутствуют | данные отсутствуют |
| 627 | 734140.8 | 1299199.62 | данные отсутствуют | данные отсутствуют |
| 628 | 734142.7 | 1299200.79 | данные отсутствуют | данные отсутствуют |
| 629 | 734142.74 | 1299200.83 | данные отсутствуют | данные отсутствуют |
| 630 | 734142.75 | 1299200.88 | данные отсутствуют | данные отсутствуют |
| 631 | 734142.74 | 1299200.93 | данные отсутствуют | данные отсутствуют |
| 632 | 734141.56 | 1299202.83 | данные отсутствуют | данные отсутствуют |
| 633 | 734141.52 | 1299202.87 | данные отсутствуют | данные отсутствуют |
| 634 | 734013.29 | 1299125.4 | данные отсутствуют | данные отсутствуют |
| 635 | 734013.24 | 1299125.39 | данные отсутствуют | данные отсутствуют |
| 636 | 734011.32 | 1299124.24 | данные отсутствуют | данные отсутствуют |
| 637 | 734011.29 | 1299124.2 | данные отсутствуют | данные отсутствуют |
| 638 | 734011.27 | 1299124.15 | данные отсутствуют | данные отсутствуют |
| Государственный регистратор | | | | ФГИС ЕГРН |
| полное наименование должности | | | подпись | инициалы, фамилия |

М.П.

Раздел 4.2

Выписка из Единого государственного реестра недвижимости об объекте недвижимости
Сведения о частях земельного участка

| Земельный участок | | | | |
|--------------------------------|---------------|--|-----------------------------------|--|
| (вид объекта недвижимости) | | | | |
| Лист № ___ Раздела 4.2 | | Всего листов раздела 4.2 : ___ | | Всего разделов: ___ |
| 30.09.2021 № 99/2021/420827280 | | | | |
| Кадастровый номер: | | 02:22:000000:239 (единое землепользование) | | |
| Номер точки | Координаты, м | | Описание закрепления на местности | Средняя квадратическая погрешность определения координат характерных точек границы части земельного участка, м |
| | X | Y | | |
| 1 | 2 | 3 | 4 | 5 |
| 639 | 734011.29 | 1299124.1 | данные отсутствуют | данные отсутствуют |
| 640 | 734012.44 | 1299122.18 | данные отсутствуют | данные отсутствуют |
| 641 | 734012.48 | 1299122.14 | данные отсутствуют | данные отсутствуют |
| 642 | 734012.53 | 1299122.13 | данные отсутствуют | данные отсутствуют |
| 643 | 734012.58 | 1299122.14 | данные отсутствуют | данные отсутствуют |
| 644 | 734014.49 | 1299123.3 | данные отсутствуют | данные отсутствуют |
| 645 | 734014.53 | 1299123.34 | данные отсутствуют | данные отсутствуют |
| 646 | 734014.54 | 1299123.39 | данные отсутствуют | данные отсутствуют |
| 647 | 734014.53 | 1299123.44 | данные отсутствуют | данные отсутствуют |
| 648 | 734013.38 | 1299125.35 | данные отсутствуют | данные отсутствуют |
| 649 | 734013.34 | 1299125.39 | данные отсутствуют | данные отсутствуют |
| 651 | 740244.58 | 1298876.39 | данные отсутствуют | данные отсутствуют |
| 651 | 740244.58 | 1298876.39 | данные отсутствуют | данные отсутствуют |
| 652 | 740254.71 | 1298887.38 | данные отсутствуют | данные отсутствуют |
| 652 | 740254.71 | 1298887.38 | данные отсутствуют | данные отсутствуют |
| 653 | 740356.09 | 1298999.25 | данные отсутствуют | данные отсутствуют |
| 653 | 740356.09 | 1298999.25 | данные отсутствуют | данные отсутствуют |
| Государственный регистратор | | | | ФГИС ЕГРН |
| полное наименование должности | | | подпись | инициалы, фамилия |

М.П.

Выписка из Единого государственного реестра недвижимости об объекте недвижимости
Сведения о частях земельного участка

| Земельный участок | | | | |
|--------------------------------|---------------|--------------------------------------|--|--|
| (вид объекта недвижимости) | | | | |
| Лист № __ Раздела 4.2 | | Всего листов раздела 4.2 : __ | | Всего разделов: __ |
| 30.09.2021 № 99/2021/420827280 | | | | |
| Кадастровый номер: | | | 02:22:000000:239 (единое землепользование) | |
| Номер точки | Координаты, м | | Описание закрепления на местности | Средняя квадратическая погрешность определения координат характерных точек границы части земельного участка, м |
| | X | Y | | |
| 1 | 2 | 3 | 4 | 5 |
| 654 | 740440.5 | 1299088.44 | данные отсутствуют | данные отсутствуют |
| 654 | 740440.5 | 1299088.44 | данные отсутствуют | данные отсутствуют |
| 655 | 740567.21 | 1299226.77 | данные отсутствуют | данные отсутствуют |
| 655 | 740567.21 | 1299226.77 | данные отсутствуют | данные отсутствуют |
| 656 | 740666.79 | 1299331.9 | данные отсутствуют | данные отсутствуют |
| 657 | 740790.83 | 1299470.42 | данные отсутствуют | данные отсутствуют |
| 657 | 740790.83 | 1299470.42 | данные отсутствуют | данные отсутствуют |
| 658 | 740886.23 | 1299582.32 | данные отсутствуют | данные отсутствуют |
| 658 | 740886.23 | 1299582.32 | данные отсутствуют | данные отсутствуют |
| 659 | 740884.88 | 1299582.18 | данные отсутствуют | данные отсутствуют |
| 659 | 740884.88 | 1299582.18 | данные отсутствуют | данные отсутствуют |
| 660 | 740884.87 | 1299582.18 | данные отсутствуют | данные отсутствуют |
| 660 | 740884.87 | 1299582.18 | данные отсутствуют | данные отсутствуют |
| 661 | 740884.82 | 1299582.19 | данные отсутствуют | данные отсутствуют |
| 661 | 740884.82 | 1299582.19 | данные отсутствуют | данные отсутствуют |
| 662 | 740884.78 | 1299582.23 | данные отсутствуют | данные отсутствуют |
| 662 | 740884.78 | 1299582.23 | данные отсутствуют | данные отсутствуют |
| Государственный регистратор | | | | ФГИС ЕГРН |
| полное наименование должности | | | подпись | инициалы, фамилия |

М.П.

Выписка из Единого государственного реестра недвижимости об объекте недвижимости
Сведения о частях земельного участка

| Земельный участок | | | | |
|--------------------------------|---------------|--------------------------------------|--|--|
| (вид объекта недвижимости) | | | | |
| Лист № __ Раздела 4.2 | | Всего листов раздела 4.2 : __ | | Всего разделов: __ |
| 30.09.2021 № 99/2021/420827280 | | | | |
| Кадастровый номер: | | | 02:22:000000:239 (единое землепользование) | |
| Номер точки | Координаты, м | | Описание закрепления на местности | Средняя квадратическая погрешность определения координат характерных точек границы части земельного участка, м |
| | X | Y | | |
| 1 | 2 | 3 | 4 | 5 |
| 663 | 740884.77 | 1299582.27 | данные отсутствуют | данные отсутствуют |
| 663 | 740884.77 | 1299582.27 | данные отсутствуют | данные отсутствуют |
| 664 | 740883.9 | 1299590.47 | данные отсутствуют | данные отсутствуют |
| 665 | 740883.37 | 1299591.13 | данные отсутствуют | данные отсутствуют |
| 665 | 740883.37 | 1299591.13 | данные отсутствуют | данные отсутствуют |
| 666 | 740877.6 | 1299596.58 | данные отсутствуют | данные отсутствуют |
| 666 | 740877.6 | 1299596.58 | данные отсутствуют | данные отсутствуют |
| 667 | 740877.58 | 1299596.6 | данные отсутствуют | данные отсутствуют |
| 667 | 740877.58 | 1299596.6 | данные отсутствуют | данные отсутствуют |
| 668 | 740877.57 | 1299596.65 | данные отсутствуют | данные отсутствуют |
| 668 | 740877.57 | 1299596.65 | данные отсутствуют | данные отсутствуют |
| 669 | 740877.58 | 1299596.7 | данные отсутствуют | данные отсутствуют |
| 669 | 740877.58 | 1299596.7 | данные отсутствуют | данные отсутствуют |
| 670 | 740877.6 | 1299596.72 | данные отсутствуют | данные отсутствуют |
| 670 | 740877.6 | 1299596.72 | данные отсутствуют | данные отсутствуют |
| 671 | 740878.97 | 1299598.17 | данные отсутствуют | данные отсутствуют |
| 671 | 740878.97 | 1299598.17 | данные отсутствуют | данные отсутствуют |
| Государственный регистратор | | | | ФГИС ЕГРН |
| полное наименование должности | | | подпись | инициалы, фамилия |

М.П.

| Земельный участок | | | | |
|--------------------------------|---------------|--|-----------------------------------|--|
| (вид объекта недвижимости) | | | | |
| Лист № ___ Раздела <u>4.2</u> | | Всего листов раздела <u>4.2</u> : ___ | | Всего разделов: ___ |
| 30.09.2021 № 99/2021/420827280 | | | | |
| Кадастровый номер: | | 02:22:000000:239 (единое землепользование) | | |
| Номер точки | Координаты, м | | Описание закрепления на местности | Средняя квадратическая погрешность определения координат характерных точек границы части земельного участка, м |
| | X | Y | | |
| 1 | 2 | 3 | 4 | 5 |
| 672 | 740878.99 | 1299598.19 | данные отсутствуют | данные отсутствуют |
| 672 | 740878.99 | 1299598.19 | данные отсутствуют | данные отсутствуют |
| 673 | 740879.04 | 1299598.2 | данные отсутствуют | данные отсутствуют |
| 673 | 740879.04 | 1299598.2 | данные отсутствуют | данные отсутствуют |
| 674 | 740879.09 | 1299598.19 | данные отсутствуют | данные отсутствуют |
| 674 | 740879.09 | 1299598.19 | данные отсутствуют | данные отсутствуют |
| 675 | 740879.11 | 1299598.17 | данные отсутствуют | данные отсутствуют |
| 675 | 740879.11 | 1299598.17 | данные отсутствуют | данные отсутствуют |
| 676 | 740884.93 | 1299592.82 | данные отсутствуют | данные отсутствуют |
| 676 | 740884.93 | 1299592.82 | данные отсутствуют | данные отсутствуют |
| 677 | 740885.41 | 1299592.39 | данные отсутствуют | данные отсутствуют |
| 677 | 740885.41 | 1299592.39 | данные отсутствуют | данные отсутствуют |
| 678 | 740893.35 | 1299593.94 | данные отсутствуют | данные отсутствуют |
| 678 | 740893.35 | 1299593.94 | данные отсутствуют | данные отсутствуют |
| 679 | 740893.37 | 1299593.94 | данные отсутствуют | данные отсутствуют |
| 679 | 740893.37 | 1299593.94 | данные отсутствуют | данные отсутствуют |
| 680 | 740893.42 | 1299593.93 | данные отсутствуют | данные отсутствуют |
| Государственный регистратор | | | | ФГИС ЕГРН |
| полное наименование должности | | | подпись | инициалы, фамилия |

М.П.

Раздел 4.2

Выписка из Единого государственного реестра недвижимости об объекте недвижимости
Сведения о частях земельного участка

| Земельный участок | | | | |
|--------------------------------|---------------|--|-----------------------------------|--|
| (вид объекта недвижимости) | | | | |
| Лист № ___ Раздела <u>4.2</u> | | Всего листов раздела <u>4.2</u> : ___ | | Всего разделов: ___ |
| 30.09.2021 № 99/2021/420827280 | | | | |
| Кадастровый номер: | | 02:22:000000:239 (единое землепользование) | | |
| Номер точки | Координаты, м | | Описание закрепления на местности | Средняя квадратическая погрешность определения координат характерных точек границы части земельного участка, м |
| | X | Y | | |
| 1 | 2 | 3 | 4 | 5 |
| 680 | 740893.42 | 1299593.93 | данные отсутствуют | данные отсутствуют |
| 681 | 740893.45 | 1299593.89 | данные отсутствуют | данные отсутствуют |
| 681 | 740893.45 | 1299593.89 | данные отсутствуют | данные отсутствуют |
| 682 | 740893.47 | 1299593.86 | данные отсутствуют | данные отсутствуют |
| 682 | 740893.47 | 1299593.86 | данные отсутствуют | данные отсутствуют |
| 683 | 740893.81 | 1299592.13 | данные отсутствуют | данные отсутствуют |
| 683 | 740893.81 | 1299592.13 | данные отсутствуют | данные отсутствуют |
| 684 | 740997.97 | 1299731.74 | данные отсутствуют | данные отсутствуют |
| 684 | 740997.97 | 1299731.74 | данные отсутствуют | данные отсутствуют |
| 685 | 741095.12 | 1299855.3 | данные отсутствуют | данные отсутствуют |
| 685 | 741095.12 | 1299855.3 | данные отсутствуют | данные отсутствуют |
| 686 | 741186.55 | 1299974.43 | данные отсутствуют | данные отсутствуют |
| 686 | 741186.55 | 1299974.43 | данные отсутствуют | данные отсутствуют |
| 687 | 741214.88 | 1300011.4 | данные отсутствуют | данные отсутствуют |
| 687 | 741214.88 | 1300011.4 | данные отсутствуют | данные отсутствуют |
| 688 | 741267.97 | 1300078.32 | данные отсутствуют | данные отсутствуют |
| 688 | 741267.97 | 1300078.32 | данные отсутствуют | данные отсутствуют |
| Государственный регистратор | | | | ФГИС ЕГРН |
| полное наименование должности | | | подпись | инициалы, фамилия |

М.П.

| Земельный участок | | | | |
|---------------------------------|---------------|---|--|--|
| (вид объекта недвижимости) | | | | |
| Лист № _____ Раздела 4.2 | | Всего листов раздела 4.2 : _____ | | Всего разделов: _____ |
| 30.09.2021 № 99/2021/420827280 | | | | |
| Кадастровый номер: | | | 02:22:000000:239 (единое землепользование) | |
| Номер точки | Координаты, м | | Описание закрепления на местности | Средняя квадратическая погрешность определения координат характерных точек границы части земельного участка, м |
| | X | Y | | |
| 1 | 2 | 3 | 4 | 5 |
| 689 | 741298.84 | 1300114.99 | данные отсутствуют | данные отсутствуют |
| 689 | 741298.84 | 1300114.99 | данные отсутствуют | данные отсутствуют |
| 690 | 741352.54 | 1300179.72 | данные отсутствуют | данные отсутствуют |
| 690 | 741352.54 | 1300179.72 | данные отсутствуют | данные отсутствуют |
| 691 | 741359.55 | 1300187.73 | данные отсутствуют | данные отсутствуют |
| 692 | 741359.71 | 1300187.88 | данные отсутствуют | данные отсутствуют |
| 692 | 741359.71 | 1300187.88 | данные отсутствуют | данные отсутствуют |
| 693 | 741375.89 | 1300199.78 | данные отсутствуют | данные отсутствуют |
| 693 | 741375.89 | 1300199.78 | данные отсутствуют | данные отсутствуют |
| 694 | 741352.64 | 1300211.44 | данные отсутствуют | данные отсутствуют |
| 694 | 741352.64 | 1300211.44 | данные отсутствуют | данные отсутствуют |
| 694 | 741352.64 | 1300211.44 | данные отсутствуют | данные отсутствуют |
| 695 | 741218.1 | 1300043.72 | данные отсутствуют | данные отсутствуют |
| 695 | 741218.1 | 1300043.72 | данные отсутствуют | данные отсутствуют |
| 696 | 740951.21 | 1299701.09 | данные отсутствуют | данные отсутствуют |
| 696 | 740951.21 | 1299701.09 | данные отсутствуют | данные отсутствуют |
| 697 | 740742.02 | 1299445.03 | данные отсутствуют | данные отсутствуют |
| Государственный регистратор | | | | ФГИС ЕГРН |
| полное наименование должности | | | подпись | инициалы, фамилия |

М.П.

| Земельный участок | | | | |
|---------------------------------|---------------|---|--|--|
| (вид объекта недвижимости) | | | | |
| Лист № _____ Раздела 4.2 | | Всего листов раздела 4.2 : _____ | | Всего разделов: _____ |
| 30.09.2021 № 99/2021/420827280 | | | | |
| Кадастровый номер: | | | 02:22:000000:239 (единое землепользование) | |
| Номер точки | Координаты, м | | Описание закрепления на местности | Средняя квадратическая погрешность определения координат характерных точек границы части земельного участка, м |
| | X | Y | | |
| 1 | 2 | 3 | 4 | 5 |
| 697 | 740742.02 | 1299445.03 | данные отсутствуют | данные отсутствуют |
| 698 | 740543.11 | 1299243.64 | данные отсутствуют | данные отсутствуют |
| 699 | 740044.06 | 1298704.6 | данные отсутствуют | данные отсутствуют |
| 702 | 740035.05 | 1298699.3 | данные отсутствуют | данные отсутствуют |
| 702 | 740035.05 | 1298699.3 | данные отсутствуют | данные отсутствуют |
| 703 | 740057.62 | 1298678.31 | данные отсутствуют | данные отсутствуют |
| 703 | 740057.62 | 1298678.31 | данные отсутствуют | данные отсутствуют |
| 704 | 741351.54 | 1300185.52 | данные отсутствуют | данные отсутствуют |
| 705 | 741352.94 | 1300186.95 | данные отсутствуют | данные отсутствуют |
| 705 | 741352.94 | 1300186.95 | данные отсутствуют | данные отсутствуют |
| 706 | 741347.11 | 1300192.65 | данные отсутствуют | данные отсутствуют |
| 706 | 741347.11 | 1300192.65 | данные отсутствуют | данные отсутствуют |
| 707 | 741346.95 | 1300192.88 | данные отсутствуют | данные отсутствуют |
| 707 | 741346.95 | 1300192.88 | данные отсутствуют | данные отсутствуют |
| 708 | 741347.66 | 1300199.23 | данные отсутствуют | данные отсутствуют |
| 708 | 741347.66 | 1300199.23 | данные отсутствуют | данные отсутствуют |
| 708 | 741347.66 | 1300199.23 | данные отсутствуют | данные отсутствуют |
| Государственный регистратор | | | | ФГИС ЕГРН |
| полное наименование должности | | | подпись | инициалы, фамилия |

М.П.

| Земельный участок | | | | |
|--------------------------------|---------------|--|-----------------------------------|--|
| (вид объекта недвижимости) | | | | |
| Лист № __ Раздела 4.2 | | Всего листов раздела 4.2 : __ | | Всего разделов: __ |
| 30.09.2021 № 99/2021/420827280 | | | | |
| Кадастровый номер: | | 02:22:000000:239 (единое землепользование) | | |
| Номер точки | Координаты, м | | Описание закрепления на местности | Средняя квадратическая погрешность определения координат характерных точек границы части земельного участка, м |
| | X | Y | | |
| 1 | 2 | 3 | 4 | 5 |
| 709 | 741347.77 | 1300200.27 | данные отсутствуют | данные отсутствуют |
| 709 | 741347.77 | 1300200.27 | данные отсутствуют | данные отсутствуют |
| 709 | 741347.77 | 1300200.27 | данные отсутствуют | данные отсутствуют |
| 710 | 741345.78 | 1300200.49 | данные отсутствуют | данные отсутствуют |
| 710 | 741345.78 | 1300200.49 | данные отсутствуют | данные отсутствуют |
| 710 | 741345.78 | 1300200.49 | данные отсутствуют | данные отсутствуют |
| 711 | 741345.74 | 1300200.12 | данные отсутствуют | данные отсутствуют |
| 711 | 741345.74 | 1300200.12 | данные отсутствуют | данные отсутствуют |
| 711 | 741345.74 | 1300200.12 | данные отсутствуют | данные отсутствуют |
| 713 | 741338.02 | 1300192.98 | данные отсутствуют | данные отсутствуют |
| 713 | 741338.02 | 1300192.98 | данные отсутствуют | данные отсутствуют |
| 714 | 741338.13 | 1300190.99 | данные отсутствуют | данные отсутствуют |
| 714 | 741338.13 | 1300190.99 | данные отсутствуют | данные отсутствуют |
| 715 | 741345.26 | 1300191.4 | данные отсутствуют | данные отсутствуют |
| 715 | 741345.26 | 1300191.4 | данные отсутствуют | данные отсутствуют |
| 716 | 741345.87 | 1300191.06 | данные отсутствуют | данные отсутствуют |
| 716 | 741345.87 | 1300191.06 | данные отсутствуют | данные отсутствуют |
| Государственный регистратор | | | | ФГИС ЕГРН |
| полное наименование должности | | | подпись | инициалы, фамилия |

М.П.

Раздел 4.2

Выписка из Единого государственного реестра недвижимости об объекте недвижимости
Сведения о частях земельного участка

| Земельный участок | | | | |
|--------------------------------|---------------|--|-----------------------------------|--|
| (вид объекта недвижимости) | | | | |
| Лист № __ Раздела 4.2 | | Всего листов раздела 4.2 : __ | | Всего разделов: __ |
| 30.09.2021 № 99/2021/420827280 | | | | |
| Кадастровый номер: | | 02:22:000000:239 (единое землепользование) | | |
| Номер точки | Координаты, м | | Описание закрепления на местности | Средняя квадратическая погрешность определения координат характерных точек границы части земельного участка, м |
| | X | Y | | |
| 1 | 2 | 3 | 4 | 5 |
| 717 | 740137.61 | 1298784.18 | данные отсутствуют | данные отсутствуют |
| 717 | 740137.61 | 1298784.18 | данные отсутствуют | данные отсутствуют |
| 718 | 740137.56 | 1298784.17 | данные отсутствуют | данные отсутствуют |
| 718 | 740137.56 | 1298784.17 | данные отсутствуют | данные отсутствуют |
| 719 | 740137.54 | 1298784.15 | данные отсутствуют | данные отсутствуют |
| 719 | 740137.54 | 1298784.15 | данные отсутствуют | данные отсутствуют |
| 720 | 740136.02 | 1298782.51 | данные отсутствуют | данные отсутствуют |
| 720 | 740136.02 | 1298782.51 | данные отсутствуют | данные отсутствуют |
| 722 | 740135.99 | 1298782.44 | данные отсутствуют | данные отсутствуют |
| 722 | 740135.99 | 1298782.44 | данные отсутствуют | данные отсутствуют |
| 724 | 740136.02 | 1298782.37 | данные отсутствуют | данные отсутствуют |
| 724 | 740136.02 | 1298782.37 | данные отсутствуют | данные отсутствуют |
| 725 | 740137.65 | 1298780.85 | данные отсутствуют | данные отсутствуют |
| 725 | 740137.65 | 1298780.85 | данные отсутствуют | данные отсутствуют |
| 726 | 740137.67 | 1298780.83 | данные отсутствуют | данные отсутствуют |
| 726 | 740137.67 | 1298780.83 | данные отсутствуют | данные отсутствуют |
| 727 | 740137.72 | 1298780.82 | данные отсутствуют | данные отсутствуют |
| Государственный регистратор | | | | ФГИС ЕГРН |
| полное наименование должности | | | подпись | инициалы, фамилия |

М.П.

Выписка из Единого государственного реестра недвижимости об объекте недвижимости
Сведения о частях земельного участка

| Земельный участок | | | | |
|---------------------------------------|---------------|--------------------|---|--|
| (вид объекта недвижимости) | | | | |
| Лист № | | Раздела 4.2 | | Всего листов раздела 4.2 : ____ |
| | | | | Всего разделов: ____ |
| | | | | Всего листов выписки: ____ |
| 30.09.2021 № 99/2021/420827280 | | | | |
| Кадастровый номер: | | | 02:22:000000:239 (единое землепользование) | |
| Номер точки | Координаты, м | | Описание закрепления на местности | Средняя квадратическая погрешность определения координат характерных точек границы части земельного участка, м |
| | X | Y | | |
| 1 | 2 | 3 | 4 | 5 |
| 727 | 740137.72 | 1298780.82 | данные отсутствуют | данные отсутствуют |
| 728 | 740137.77 | 1298780.83 | данные отсутствуют | данные отсутствуют |
| 728 | 740137.77 | 1298780.83 | данные отсутствуют | данные отсутствуют |
| 729 | 740137.8 | 1298780.85 | данные отсутствуют | данные отсутствуют |
| 729 | 740137.8 | 1298780.85 | данные отсутствуют | данные отсутствуют |
| 730 | 740139.32 | 1298782.48 | данные отсутствуют | данные отсутствуют |
| 730 | 740139.32 | 1298782.48 | данные отсутствуют | данные отсутствуют |
| 731 | 740139.34 | 1298782.5 | данные отсутствуют | данные отсутствуют |
| 731 | 740139.34 | 1298782.5 | данные отсутствуют | данные отсутствуют |
| 732 | 740139.35 | 1298782.55 | данные отсутствуют | данные отсутствуют |
| 732 | 740139.35 | 1298782.55 | данные отсутствуют | данные отсутствуют |
| 733 | 740139.34 | 1298782.6 | данные отсутствуют | данные отсутствуют |
| 733 | 740139.34 | 1298782.6 | данные отсутствуют | данные отсутствуют |
| 734 | 740139.32 | 1298782.62 | данные отсутствуют | данные отсутствуют |
| 734 | 740139.32 | 1298782.62 | данные отсутствуют | данные отсутствуют |
| 735 | 740137.68 | 1298784.15 | данные отсутствуют | данные отсутствуют |
| 735 | 740137.68 | 1298784.15 | данные отсутствуют | данные отсутствуют |
| Государственный регистратор | | | | ФГИС ЕГРН |
| полное наименование должности | | | подпись | инициалы, фамилия |

М.П.

Раздел 4.2

Выписка из Единого государственного реестра недвижимости об объекте недвижимости
Сведения о частях земельного участка

| Земельный участок | | | | |
|---------------------------------------|---------------|--------------------|---|--|
| (вид объекта недвижимости) | | | | |
| Лист № | | Раздела 4.2 | | Всего листов раздела 4.2 : ____ |
| | | | | Всего разделов: ____ |
| | | | | Всего листов выписки: ____ |
| 30.09.2021 № 99/2021/420827280 | | | | |
| Кадастровый номер: | | | 02:22:000000:239 (единое землепользование) | |
| Номер точки | Координаты, м | | Описание закрепления на местности | Средняя квадратическая погрешность определения координат характерных точек границы части земельного участка, м |
| | X | Y | | |
| 1 | 2 | 3 | 4 | 5 |
| 736 | 740137.66 | 1298784.17 | данные отсутствуют | данные отсутствуют |
| 736 | 740137.66 | 1298784.17 | данные отсутствуют | данные отсутствуют |
| 737 | 741260.95 | 1300095.28 | данные отсутствуют | данные отсутствуют |
| 737 | 741260.95 | 1300095.28 | данные отсутствуют | данные отсутствуют |
| 738 | 741260.9 | 1300095.27 | данные отсутствуют | данные отсутствуют |
| 738 | 741260.9 | 1300095.27 | данные отсутствуют | данные отсутствуют |
| 739 | 741260.87 | 1300095.24 | данные отсутствуют | данные отсутствуют |
| 739 | 741260.87 | 1300095.24 | данные отсутствуют | данные отсутствуют |
| 740 | 741259.5 | 1300093.47 | данные отсутствуют | данные отсутствуют |
| 740 | 741259.5 | 1300093.47 | данные отсутствуют | данные отсутствуют |
| 741 | 741259.49 | 1300093.46 | данные отсутствуют | данные отсутствуют |
| 741 | 741259.49 | 1300093.46 | данные отсутствуют | данные отсутствуют |
| 742 | 741259.48 | 1300093.41 | данные отсутствуют | данные отсутствуют |
| 742 | 741259.48 | 1300093.41 | данные отсутствуют | данные отсутствуют |
| 743 | 741259.49 | 1300093.36 | данные отсутствуют | данные отсутствуют |
| 743 | 741259.49 | 1300093.36 | данные отсутствуют | данные отсутствуют |
| 744 | 741259.52 | 1300093.33 | данные отсутствуют | данные отсутствуют |
| Государственный регистратор | | | | ФГИС ЕГРН |
| полное наименование должности | | | подпись | инициалы, фамилия |

М.П.

| Земельный участок | | | | |
|--------------------------------|---------------|--|-----------------------------------|--|
| (вид объекта недвижимости) | | | | |
| Лист № __ Раздела 4.2 | | Всего листов раздела 4.2 : __ | | Всего разделов: __ |
| 30.09.2021 № 99/2021/420827280 | | | | |
| Кадастровый номер: | | 02:22:000000:239 (единое землепользование) | | |
| Номер точки | Координаты, м | | Описание закрепления на местности | Средняя квадратическая погрешность определения координат характерных точек границы части земельного участка, м |
| | X | Y | | |
| 1 | 2 | 3 | 4 | 5 |
| 744 | 741259.52 | 1300093.33 | данные отсутствуют | данные отсутствуют |
| 745 | 741261.29 | 1300091.96 | данные отсутствуют | данные отсутствуют |
| 745 | 741261.29 | 1300091.96 | данные отсутствуют | данные отсутствуют |
| 746 | 741261.3 | 1300091.95 | данные отсутствуют | данные отсутствуют |
| 746 | 741261.3 | 1300091.95 | данные отсутствуют | данные отсутствуют |
| 747 | 741261.35 | 1300091.94 | данные отсутствуют | данные отсутствуют |
| 747 | 741261.35 | 1300091.94 | данные отсутствуют | данные отсутствуют |
| 748 | 741261.4 | 1300091.95 | данные отсутствуют | данные отсутствуют |
| 748 | 741261.4 | 1300091.95 | данные отсутствуют | данные отсутствуют |
| 749 | 741261.43 | 1300091.98 | данные отсутствуют | данные отсутствуют |
| 749 | 741261.43 | 1300091.98 | данные отсутствуют | данные отсутствуют |
| 750 | 741262.8 | 1300093.75 | данные отсутствуют | данные отсутствуют |
| 750 | 741262.8 | 1300093.75 | данные отсутствуют | данные отсутствуют |
| 751 | 741262.8 | 1300093.76 | данные отсутствуют | данные отсутствуют |
| 751 | 741262.8 | 1300093.76 | данные отсутствуют | данные отсутствуют |
| 752 | 741262.82 | 1300093.81 | данные отсутствуют | данные отсутствуют |
| 752 | 741262.82 | 1300093.81 | данные отсутствуют | данные отсутствуют |
| Государственный регистратор | | | | ФГИС ЕГРН |
| полное наименование должности | | | подпись | инициалы, фамилия |

М.П.

Раздел 4.2

Выписка из Единого государственного реестра недвижимости об объекте недвижимости
Сведения о частях земельного участка

| Земельный участок | | | | |
|--------------------------------|---------------|--|-----------------------------------|--|
| (вид объекта недвижимости) | | | | |
| Лист № __ Раздела 4.2 | | Всего листов раздела 4.2 : __ | | Всего разделов: __ |
| 30.09.2021 № 99/2021/420827280 | | | | |
| Кадастровый номер: | | 02:22:000000:239 (единое землепользование) | | |
| Номер точки | Координаты, м | | Описание закрепления на местности | Средняя квадратическая погрешность определения координат характерных точек границы части земельного участка, м |
| | X | Y | | |
| 1 | 2 | 3 | 4 | 5 |
| 753 | 741262.8 | 1300093.86 | данные отсутствуют | данные отсутствуют |
| 753 | 741262.8 | 1300093.86 | данные отсутствуют | данные отсутствуют |
| 754 | 741262.78 | 1300093.89 | данные отсутствуют | данные отсутствуют |
| 754 | 741262.78 | 1300093.89 | данные отсутствуют | данные отсутствуют |
| 755 | 741261.01 | 1300095.26 | данные отсутствуют | данные отсутствуют |
| 755 | 741261.01 | 1300095.26 | данные отсутствуют | данные отсутствуют |
| 757 | 740242.7 | 1298896.82 | данные отсутствуют | данные отсутствуют |
| 757 | 740242.7 | 1298896.82 | данные отсутствуют | данные отсутствуют |
| 758 | 740242.65 | 1298896.81 | данные отсутствуют | данные отсутствуют |
| 758 | 740242.65 | 1298896.81 | данные отсутствуют | данные отсутствуют |
| 759 | 740242.63 | 1298896.79 | данные отсутствуют | данные отсутствуют |
| 759 | 740242.63 | 1298896.79 | данные отсутствуют | данные отсутствуют |
| 760 | 740241.12 | 1298895.14 | данные отсутствуют | данные отсутствуют |
| 760 | 740241.12 | 1298895.14 | данные отсутствуют | данные отсутствуют |
| 761 | 740241.1 | 1298895.12 | данные отсутствуют | данные отсутствуют |
| 761 | 740241.1 | 1298895.12 | данные отсутствуют | данные отсутствуют |
| 762 | 740241.09 | 1298895.07 | данные отсутствуют | данные отсутствуют |
| Государственный регистратор | | | | ФГИС ЕГРН |
| полное наименование должности | | | подпись | инициалы, фамилия |

М.П.

Выписка из Единого государственного реестра недвижимости об объекте недвижимости
Сведения о частях земельного участка

| Земельный участок | | | | | |
|---------------------------------------|--------------------|------------|---|--|----------------------------|
| (вид объекта недвижимости) | | | | | |
| Лист № | Раздела 4.2 | | Всего листов раздела 4.2 : ____ | Всего разделов: ____ | Всего листов выписки: ____ |
| 30.09.2021 № 99/2021/420827280 | | | | | |
| Кадастровый номер: | | | 02:22:000000:239 (единое землепользование) | | |
| Номер точки | Координаты, м | | Описание закрепления на местности | Средняя квадратическая погрешность определения координат характерных точек границы части земельного участка, м | |
| | X | Y | | | |
| 1 | 2 | 3 | 4 | 5 | |
| 762 | 740241.09 | 1298895.07 | данные отсутствуют | данные отсутствуют | |
| 763 | 740241.1 | 1298895.02 | данные отсутствуют | данные отсутствуют | |
| 763 | 740241.1 | 1298895.02 | данные отсутствуют | данные отсутствуют | |
| 765 | 740242.77 | 1298893.49 | данные отсутствуют | данные отсутствуют | |
| 765 | 740242.77 | 1298893.49 | данные отсутствуют | данные отсутствуют | |
| 766 | 740242.79 | 1298893.47 | данные отсутствуют | данные отсутствуют | |
| 766 | 740242.79 | 1298893.47 | данные отсутствуют | данные отсутствуют | |
| 767 | 740242.84 | 1298893.46 | данные отсутствуют | данные отсутствуют | |
| 767 | 740242.84 | 1298893.46 | данные отсутствуют | данные отсутствуют | |
| 768 | 740242.89 | 1298893.47 | данные отсутствуют | данные отсутствуют | |
| 768 | 740242.89 | 1298893.47 | данные отсутствуют | данные отсутствуют | |
| 769 | 740242.91 | 1298893.49 | данные отсутствуют | данные отсутствуют | |
| 769 | 740242.91 | 1298893.49 | данные отсутствуют | данные отсутствуют | |
| 770 | 740244.43 | 1298895.13 | данные отсутствуют | данные отсутствуют | |
| 771 | 740244.44 | 1298895.15 | данные отсутствуют | данные отсутствуют | |
| 772 | 740244.45 | 1298895.2 | данные отсутствуют | данные отсутствуют | |
| 773 | 740244.44 | 1298895.25 | данные отсутствуют | данные отсутствуют | |
| Государственный регистратор | | | | | ФГИС ЕГРН |
| полное наименование должности | | | подпись | | инициалы, фамилия |

М.П.

Раздел 4.2

Выписка из Единого государственного реестра недвижимости об объекте недвижимости
Сведения о частях земельного участка

| Земельный участок | | | | | |
|---------------------------------------|--------------------|------------|---|--|----------------------------|
| (вид объекта недвижимости) | | | | | |
| Лист № | Раздела 4.2 | | Всего листов раздела 4.2 : ____ | Всего разделов: ____ | Всего листов выписки: ____ |
| 30.09.2021 № 99/2021/420827280 | | | | | |
| Кадастровый номер: | | | 02:22:000000:239 (единое землепользование) | | |
| Номер точки | Координаты, м | | Описание закрепления на местности | Средняя квадратическая погрешность определения координат характерных точек границы части земельного участка, м | |
| | X | Y | | | |
| 1 | 2 | 3 | 4 | 5 | |
| 774 | 740244.42 | 1298895.28 | данные отсутствуют | данные отсутствуют | |
| 775 | 740242.77 | 1298896.79 | данные отсутствуют | данные отсутствуют | |
| 775 | 740242.77 | 1298896.79 | данные отсутствуют | данные отсутствуют | |
| 776 | 740242.75 | 1298896.81 | данные отсутствуют | данные отсутствуют | |
| 776 | 740242.75 | 1298896.81 | данные отсутствуют | данные отсутствуют | |
| 777 | 741178.86 | 1299982.31 | данные отсутствуют | данные отсутствуют | |
| 778 | 741178.81 | 1299982.3 | данные отсутствуют | данные отсутствуют | |
| 779 | 741178.78 | 1299982.27 | данные отсутствуют | данные отсутствуют | |
| 780 | 741177.47 | 1299980.46 | данные отсутствуют | данные отсутствуют | |
| 780 | 741177.47 | 1299980.46 | данные отсутствуют | данные отсутствуют | |
| 781 | 741177.46 | 1299980.45 | данные отсутствуют | данные отсутствуют | |
| 781 | 741177.46 | 1299980.45 | данные отсутствуют | данные отсутствуют | |
| 782 | 741177.45 | 1299980.4 | данные отсутствуют | данные отсутствуют | |
| 782 | 741177.45 | 1299980.4 | данные отсутствуют | данные отсутствуют | |
| 783 | 741177.46 | 1299980.35 | данные отсутствуют | данные отсутствуют | |
| 783 | 741177.46 | 1299980.35 | данные отсутствуют | данные отсутствуют | |
| 784 | 741177.49 | 1299980.32 | данные отсутствуют | данные отсутствуют | |
| Государственный регистратор | | | | | ФГИС ЕГРН |
| полное наименование должности | | | подпись | | инициалы, фамилия |

М.П.

| Земельный участок | | | | |
|--------------------------------|---------------|--|-----------------------------------|--|
| (вид объекта недвижимости) | | | | |
| Лист № __ Раздела 4.2 | | Всего листов раздела 4.2 : __ | | Всего разделов: __ |
| 30.09.2021 № 99/2021/420827280 | | | | |
| Кадастровый номер: | | 02:22:000000:239 (единое землепользование) | | |
| Номер точки | Координаты, м | | Описание закрепления на местности | Средняя квадратическая погрешность определения координат характерных точек границы части земельного участка, м |
| | X | Y | | |
| 1 | 2 | 3 | 4 | 5 |
| 784 | 741177.49 | 1299980.32 | данные отсутствуют | данные отсутствуют |
| 786 | 741179.31 | 1299978.99 | данные отсутствуют | данные отсутствуют |
| 786 | 741179.31 | 1299978.99 | данные отсутствуют | данные отсутствуют |
| 787 | 741179.36 | 1299978.98 | данные отсутствуют | данные отсутствуют |
| 787 | 741179.36 | 1299978.98 | данные отсутствуют | данные отсутствуют |
| 788 | 741179.41 | 1299978.99 | данные отсутствуют | данные отсутствуют |
| 788 | 741179.41 | 1299978.99 | данные отсутствуют | данные отсутствуют |
| 789 | 741179.44 | 1299979.02 | данные отсутствуют | данные отсутствуют |
| 789 | 741179.44 | 1299979.02 | данные отсутствуют | данные отсутствуют |
| 790 | 741180.75 | 1299980.83 | данные отсутствуют | данные отсутствуют |
| 790 | 741180.75 | 1299980.83 | данные отсутствуют | данные отсутствуют |
| 791 | 741180.76 | 1299980.84 | данные отсутствуют | данные отсутствуют |
| 791 | 741180.76 | 1299980.84 | данные отсутствуют | данные отсутствуют |
| 792 | 741180.77 | 1299980.89 | данные отсутствуют | данные отсутствуют |
| 792 | 741180.77 | 1299980.89 | данные отсутствуют | данные отсутствуют |
| 793 | 741180.76 | 1299980.94 | данные отсутствуют | данные отсутствуют |
| 793 | 741180.76 | 1299980.94 | данные отсутствуют | данные отсутствуют |
| Государственный регистратор | | | | ФГИС ЕГРН |
| полное наименование должности | | | подпись | инициалы, фамилия |

М.П.

Раздел 4.2

Выписка из Единого государственного реестра недвижимости об объекте недвижимости
Сведения о частях земельного участка

| Земельный участок | | | | |
|--------------------------------|---------------|--|-----------------------------------|--|
| (вид объекта недвижимости) | | | | |
| Лист № __ Раздела 4.2 | | Всего листов раздела 4.2 : __ | | Всего разделов: __ |
| 30.09.2021 № 99/2021/420827280 | | | | |
| Кадастровый номер: | | 02:22:000000:239 (единое землепользование) | | |
| Номер точки | Координаты, м | | Описание закрепления на местности | Средняя квадратическая погрешность определения координат характерных точек границы части земельного участка, м |
| | X | Y | | |
| 1 | 2 | 3 | 4 | 5 |
| 794 | 741180.73 | 1299980.97 | данные отсутствуют | данные отсутствуют |
| 794 | 741180.73 | 1299980.97 | данные отсутствуют | данные отсутствуют |
| 795 | 741178.92 | 1299982.29 | данные отсутствуют | данные отсутствуют |
| 796 | 741178.91 | 1299982.3 | данные отсутствуют | данные отсутствуют |
| 797 | 740346.41 | 1299009.74 | данные отсутствуют | данные отсутствуют |
| 798 | 740346.36 | 1299009.73 | данные отсутствуют | данные отсутствуют |
| 799 | 740346.34 | 1299009.71 | данные отсутствуют | данные отсутствуют |
| 800 | 740344.82 | 1299008.07 | данные отсутствуют | данные отсутствуют |
| 800 | 740344.82 | 1299008.07 | данные отсутствуют | данные отсутствуют |
| 801 | 740344.8 | 1299008.05 | данные отсутствуют | данные отсутствуют |
| 801 | 740344.8 | 1299008.05 | данные отсутствуют | данные отсутствуют |
| 803 | 740344.8 | 1299007.95 | данные отсутствуют | данные отсутствуют |
| 803 | 740344.8 | 1299007.95 | данные отсутствуют | данные отсутствуют |
| 804 | 740344.82 | 1299007.93 | данные отсутствуют | данные отсутствуют |
| 804 | 740344.82 | 1299007.93 | данные отсутствуют | данные отсутствуют |
| 805 | 740346.47 | 1299006.41 | данные отсутствуют | данные отсутствуют |
| 805 | 740346.47 | 1299006.41 | данные отсутствуют | данные отсутствуют |
| Государственный регистратор | | | | ФГИС ЕГРН |
| полное наименование должности | | | подпись | инициалы, фамилия |

М.П.

Выписка из Единого государственного реестра недвижимости об объекте недвижимости
Сведения о частях земельного участка

| Земельный участок | | | | |
|--------------------------------|---------------|---------------------------------------|--|--|
| (вид объекта недвижимости) | | | | |
| Лист № ___ Раздела 4.2 | | Всего листов раздела 4.2 : ___ | | Всего разделов: ___ |
| 30.09.2021 № 99/2021/420827280 | | | | |
| Кадастровый номер: | | | 02:22:000000:239 (единое землепользование) | |
| Номер точки | Координаты, м | | Описание закрепления на местности | Средняя квадратическая погрешность определения координат характерных точек границы части земельного участка, м |
| | X | Y | | |
| 1 | 2 | 3 | 4 | 5 |
| 806 | 740346.49 | 1299006.39 | данные отсутствуют | данные отсутствуют |
| 806 | 740346.49 | 1299006.39 | данные отсутствуют | данные отсутствуют |
| 807 | 740346.54 | 1299006.38 | данные отсутствуют | данные отсутствуют |
| 807 | 740346.54 | 1299006.38 | данные отсутствуют | данные отсутствуют |
| 808 | 740346.59 | 1299006.39 | данные отсутствуют | данные отсутствуют |
| 808 | 740346.59 | 1299006.39 | данные отсутствуют | данные отсутствуют |
| 809 | 740346.62 | 1299006.41 | данные отсутствуют | данные отсутствуют |
| 809 | 740346.62 | 1299006.41 | данные отсутствуют | данные отсутствуют |
| 810 | 740348.12 | 1299008.06 | данные отсутствуют | данные отсутствуют |
| 810 | 740348.12 | 1299008.06 | данные отсутствуют | данные отсутствуют |
| 811 | 740348.14 | 1299008.08 | данные отсутствуют | данные отсутствуют |
| 811 | 740348.14 | 1299008.08 | данные отсутствуют | данные отсутствуют |
| 812 | 740348.15 | 1299008.13 | данные отсутствуют | данные отсутствуют |
| 812 | 740348.15 | 1299008.13 | данные отсутствуют | данные отсутствуют |
| 813 | 740348.14 | 1299008.18 | данные отсутствуют | данные отсутствуют |
| 813 | 740348.14 | 1299008.18 | данные отсутствуют | данные отсутствуют |
| 814 | 740348.12 | 1299008.2 | данные отсутствуют | данные отсутствуют |
| Государственный регистратор | | | ФГИС ЕГРН | |
| полное наименование должности | | | подпись | |
| | | | инициалы, фамилия | |

М.П.

Выписка из Единого государственного реестра недвижимости об объекте недвижимости
Сведения о частях земельного участка

| Земельный участок | | | | |
|--------------------------------|---------------|---------------------------------------|--|--|
| (вид объекта недвижимости) | | | | |
| Лист № ___ Раздела 4.2 | | Всего листов раздела 4.2 : ___ | | Всего разделов: ___ |
| 30.09.2021 № 99/2021/420827280 | | | | |
| Кадастровый номер: | | | 02:22:000000:239 (единое землепользование) | |
| Номер точки | Координаты, м | | Описание закрепления на местности | Средняя квадратическая погрешность определения координат характерных точек границы части земельного участка, м |
| | X | Y | | |
| 1 | 2 | 3 | 4 | 5 |
| 814 | 740348.12 | 1299008.2 | данные отсутствуют | данные отсутствуют |
| 815 | 740346.48 | 1299009.71 | данные отсутствуют | данные отсутствуют |
| 815 | 740346.48 | 1299009.71 | данные отсутствуют | данные отсутствуют |
| 816 | 740346.46 | 1299009.73 | данные отсутствуют | данные отсутствуют |
| 817 | 741087.2 | 1299863.88 | данные отсутствуют | данные отсутствуют |
| 817 | 741087.2 | 1299863.88 | данные отсутствуют | данные отсутствуют |
| 818 | 741087.15 | 1299863.87 | данные отсутствуют | данные отсутствуют |
| 818 | 741087.15 | 1299863.87 | данные отсутствуют | данные отсутствуют |
| 819 | 741087.12 | 1299863.84 | данные отсутствуют | данные отсутствуют |
| 819 | 741087.12 | 1299863.84 | данные отсутствуют | данные отсутствуют |
| 820 | 741085.76 | 1299862.07 | данные отсутствуют | данные отсутствуют |
| 820 | 741085.76 | 1299862.07 | данные отсутствуют | данные отсутствуют |
| 821 | 741085.75 | 1299862.06 | данные отсутствуют | данные отсутствуют |
| 821 | 741085.75 | 1299862.06 | данные отсутствуют | данные отсутствуют |
| 822 | 741085.74 | 1299862.01 | данные отсутствуют | данные отсутствуют |
| 822 | 741085.74 | 1299862.01 | данные отсутствуют | данные отсутствуют |
| 823 | 741085.75 | 1299861.96 | данные отсутствуют | данные отсутствуют |
| Государственный регистратор | | | ФГИС ЕГРН | |
| полное наименование должности | | | подпись | |
| | | | инициалы, фамилия | |

М.П.

| Земельный участок | | | | |
|--------------------------------|---------------|--|-----------------------------------|--|
| (вид объекта недвижимости) | | | | |
| Лист № __ Раздела 4.2 | | Всего листов раздела 4.2 : __ | | Всего разделов: __ |
| 30.09.2021 № 99/2021/420827280 | | | | |
| Кадастровый номер: | | 02:22:000000:239 (единое землепользование) | | |
| Номер точки | Координаты, м | | Описание закрепления на местности | Средняя квадратическая погрешность определения координат характерных точек границы части земельного участка, м |
| | X | Y | | |
| 1 | 2 | 3 | 4 | 5 |
| 823 | 741085.75 | 1299861.96 | данные отсутствуют | данные отсутствуют |
| 824 | 741085.78 | 1299861.93 | данные отсутствуют | данные отсутствуют |
| 824 | 741085.78 | 1299861.93 | данные отсутствуют | данные отсутствуют |
| 825 | 741087.54 | 1299860.56 | данные отсутствуют | данные отсутствуют |
| 825 | 741087.54 | 1299860.56 | данные отсутствуют | данные отсутствуют |
| 826 | 741087.55 | 1299860.55 | данные отсутствуют | данные отсутствуют |
| 826 | 741087.55 | 1299860.55 | данные отсутствуют | данные отсутствуют |
| 827 | 741087.6 | 1299860.54 | данные отсутствуют | данные отсутствуют |
| 827 | 741087.6 | 1299860.54 | данные отсутствуют | данные отсутствуют |
| 828 | 741087.65 | 1299860.55 | данные отсутствуют | данные отсутствуют |
| 828 | 741087.65 | 1299860.55 | данные отсутствуют | данные отсутствуют |
| 829 | 741087.68 | 1299860.58 | данные отсутствуют | данные отсутствуют |
| 829 | 741087.68 | 1299860.58 | данные отсутствуют | данные отсутствуют |
| 830 | 741089.05 | 1299862.35 | данные отсутствуют | данные отсутствуют |
| 831 | 741089.06 | 1299862.36 | данные отсутствуют | данные отсутствуют |
| 832 | 741089.07 | 1299862.41 | данные отсутствуют | данные отсутствуют |
| 833 | 741089.06 | 1299862.46 | данные отсутствуют | данные отсутствуют |
| Государственный регистратор | | | | ФГИС ЕГРН |
| полное наименование должности | | | подпись | инициалы, фамилия |

М.П.

Раздел 4.2

Выписка из Единого государственного реестра недвижимости об объекте недвижимости
Сведения о частях земельного участка

| Земельный участок | | | | |
|--------------------------------|---------------|--|-----------------------------------|--|
| (вид объекта недвижимости) | | | | |
| Лист № __ Раздела 4.2 | | Всего листов раздела 4.2 : __ | | Всего разделов: __ |
| 30.09.2021 № 99/2021/420827280 | | | | |
| Кадастровый номер: | | 02:22:000000:239 (единое землепользование) | | |
| Номер точки | Координаты, м | | Описание закрепления на местности | Средняя квадратическая погрешность определения координат характерных точек границы части земельного участка, м |
| | X | Y | | |
| 1 | 2 | 3 | 4 | 5 |
| 834 | 741089.03 | 1299862.49 | данные отсутствуют | данные отсутствуют |
| 835 | 741087.26 | 1299863.86 | данные отсутствуют | данные отсутствуют |
| 835 | 741087.26 | 1299863.86 | данные отсутствуют | данные отсутствуют |
| 836 | 741087.25 | 1299863.87 | данные отсутствуют | данные отсутствуют |
| 836 | 741087.25 | 1299863.87 | данные отсутствуют | данные отсутствуют |
| 837 | 740448.75 | 1299120.62 | данные отсутствуют | данные отсутствуют |
| 837 | 740448.75 | 1299120.62 | данные отсутствуют | данные отсутствуют |
| 838 | 740448.7 | 1299120.61 | данные отсутствуют | данные отсутствуют |
| 838 | 740448.7 | 1299120.61 | данные отсутствуют | данные отсутствуют |
| 839 | 740448.68 | 1299120.59 | данные отсутствуют | данные отсутствуют |
| 839 | 740448.68 | 1299120.59 | данные отсутствуют | данные отсутствуют |
| 840 | 740447.16 | 1299118.95 | данные отсутствуют | данные отсутствуют |
| 840 | 740447.16 | 1299118.95 | данные отсутствуют | данные отсутствуют |
| 841 | 740447.14 | 1299118.93 | данные отсутствуют | данные отсутствуют |
| 841 | 740447.14 | 1299118.93 | данные отсутствуют | данные отсутствуют |
| 842 | 740447.13 | 1299118.88 | данные отсутствуют | данные отсутствуют |
| 842 | 740447.13 | 1299118.88 | данные отсутствуют | данные отсутствуют |
| Государственный регистратор | | | | ФГИС ЕГРН |
| полное наименование должности | | | подпись | инициалы, фамилия |

М.П.

| Земельный участок | | | | |
|---------------------------------|---------------|---|--|--|
| (вид объекта недвижимости) | | | | |
| Лист № _____ Раздела 4.2 | | Всего листов раздела 4.2 : _____ | | Всего разделов: _____ |
| 30.09.2021 № 99/2021/420827280 | | | | |
| Кадастровый номер: | | | 02:22:000000:239 (единое землепользование) | |
| Номер точки | Координаты, м | | Описание закрепления на местности | Средняя квадратическая погрешность определения координат характерных точек границы части земельного участка, м |
| | X | Y | | |
| 1 | 2 | 3 | 4 | 5 |
| 843 | 740447.14 | 1299118.83 | данные отсутствуют | данные отсутствуют |
| 843 | 740447.14 | 1299118.83 | данные отсутствуют | данные отсутствуют |
| 844 | 740447.16 | 1299118.81 | данные отсутствуют | данные отсутствуют |
| 844 | 740447.16 | 1299118.81 | данные отсутствуют | данные отсутствуют |
| 845 | 740448.8 | 1299117.29 | данные отсутствуют | данные отсутствуют |
| 845 | 740448.8 | 1299117.29 | данные отсутствуют | данные отсутствуют |
| 846 | 740448.82 | 1299117.27 | данные отсутствуют | данные отсутствуют |
| 846 | 740448.82 | 1299117.27 | данные отсутствуют | данные отсутствуют |
| 847 | 740448.87 | 1299117.26 | данные отсутствуют | данные отсутствуют |
| 847 | 740448.87 | 1299117.26 | данные отсутствуют | данные отсутствуют |
| 848 | 740448.92 | 1299117.27 | данные отсутствуют | данные отсутствуют |
| 848 | 740448.92 | 1299117.27 | данные отсутствуют | данные отсутствуют |
| 849 | 740448.94 | 1299117.29 | данные отсутствуют | данные отсутствуют |
| 849 | 740448.94 | 1299117.29 | данные отсутствуют | данные отсутствуют |
| 850 | 740450.46 | 1299118.93 | данные отсутствуют | данные отсутствуют |
| 850 | 740450.46 | 1299118.93 | данные отсутствуют | данные отсутствуют |
| 851 | 740450.47 | 1299118.95 | данные отсутствуют | данные отсутствуют |
| Государственный регистратор | | | | ФГИС ЕГРН |
| полное наименование должности | | | подпись | инициалы, фамилия |

М.П.

| Земельный участок | | | | |
|---------------------------------|---------------|---|--|--|
| (вид объекта недвижимости) | | | | |
| Лист № _____ Раздела 4.2 | | Всего листов раздела 4.2 : _____ | | Всего разделов: _____ |
| 30.09.2021 № 99/2021/420827280 | | | | |
| Кадастровый номер: | | | 02:22:000000:239 (единое землепользование) | |
| Номер точки | Координаты, м | | Описание закрепления на местности | Средняя квадратическая погрешность определения координат характерных точек границы части земельного участка, м |
| | X | Y | | |
| 1 | 2 | 3 | 4 | 5 |
| 851 | 740450.47 | 1299118.95 | данные отсутствуют | данные отсутствуют |
| 853 | 740450.47 | 1299119.05 | данные отсутствуют | данные отсутствуют |
| 853 | 740450.47 | 1299119.05 | данные отсутствуют | данные отсутствуют |
| 854 | 740450.46 | 1299119.07 | данные отсутствуют | данные отсутствуют |
| 854 | 740450.46 | 1299119.07 | данные отсутствуют | данные отсутствуют |
| 855 | 740448.82 | 1299120.59 | данные отсутствуют | данные отсутствуют |
| 855 | 740448.82 | 1299120.59 | данные отсутствуют | данные отсутствуют |
| 856 | 740448.8 | 1299120.61 | данные отсутствуют | данные отсутствуют |
| 856 | 740448.8 | 1299120.61 | данные отсутствуют | данные отсутствуют |
| 857 | 740992.7 | 1299738.24 | данные отсутствуют | данные отсутствуют |
| 857 | 740992.7 | 1299738.24 | данные отсутствуют | данные отсутствуют |
| 858 | 740992.65 | 1299738.23 | данные отсутствуют | данные отсутствуют |
| 858 | 740992.65 | 1299738.23 | данные отсутствуют | данные отсутствуют |
| 859 | 740992.62 | 1299738.2 | данные отсутствуют | данные отсутствуют |
| 859 | 740992.62 | 1299738.2 | данные отсутствуют | данные отсутствуют |
| 860 | 740991.28 | 1299736.41 | данные отсутствуют | данные отсутствуют |
| 860 | 740991.28 | 1299736.41 | данные отсутствуют | данные отсутствуют |
| Государственный регистратор | | | | ФГИС ЕГРН |
| полное наименование должности | | | подпись | инициалы, фамилия |

М.П.

| Земельный участок | | | | |
|--------------------------------|---------------|--------------------------------------|--|--|
| (вид объекта недвижимости) | | | | |
| Лист № __ Раздела 4.2 | | Всего листов раздела 4.2 : __ | | Всего разделов: __ |
| 30.09.2021 № 99/2021/420827280 | | | | |
| Кадастровый номер: | | | 02:22:000000:239 (единое землепользование) | |
| Номер точки | Координаты, м | | Описание закрепления на местности | Средняя квадратическая погрешность определения координат характерных точек границы части земельного участка, м |
| | X | Y | | |
| 1 | 2 | 3 | 4 | 5 |
| 861 | 740991.27 | 1299736.4 | данные отсутствуют | данные отсутствуют |
| 861 | 740991.27 | 1299736.4 | данные отсутствуют | данные отсутствуют |
| 862 | 740991.26 | 1299736.35 | данные отсутствуют | данные отсутствуют |
| 862 | 740991.26 | 1299736.35 | данные отсутствуют | данные отсутствуют |
| 863 | 740991.27 | 1299736.3 | данные отсутствуют | данные отсутствуют |
| 863 | 740991.27 | 1299736.3 | данные отсутствуют | данные отсутствуют |
| 864 | 740991.3 | 1299736.27 | данные отсутствуют | данные отсутствуют |
| 864 | 740991.3 | 1299736.27 | данные отсутствуют | данные отсутствуют |
| 865 | 740993.08 | 1299734.93 | данные отсутствуют | данные отсутствуют |
| 865 | 740993.08 | 1299734.93 | данные отсутствуют | данные отсутствуют |
| 866 | 740993.09 | 1299734.92 | данные отсутствуют | данные отсутствуют |
| 866 | 740993.09 | 1299734.92 | данные отсутствуют | данные отсутствуют |
| 867 | 740993.14 | 1299734.91 | данные отсутствуют | данные отсутствуют |
| 867 | 740993.14 | 1299734.91 | данные отсутствуют | данные отсутствуют |
| 868 | 740993.19 | 1299734.92 | данные отсутствуют | данные отсутствуют |
| 868 | 740993.19 | 1299734.92 | данные отсутствуют | данные отсутствуют |
| 869 | 740993.22 | 1299734.95 | данные отсутствуют | данные отсутствуют |
| Государственный регистратор | | | ФГИС ЕГРН | |
| полное наименование должности | | | подпись | |
| | | | инициалы, фамилия | |

М.П.

Раздел 4.2

Выписка из Единого государственного реестра недвижимости об объекте недвижимости
Сведения о частях земельного участка

| Земельный участок | | | | |
|--------------------------------|---------------|--------------------------------------|--|--|
| (вид объекта недвижимости) | | | | |
| Лист № __ Раздела 4.2 | | Всего листов раздела 4.2 : __ | | Всего разделов: __ |
| 30.09.2021 № 99/2021/420827280 | | | | |
| Кадастровый номер: | | | 02:22:000000:239 (единое землепользование) | |
| Номер точки | Координаты, м | | Описание закрепления на местности | Средняя квадратическая погрешность определения координат характерных точек границы части земельного участка, м |
| | X | Y | | |
| 1 | 2 | 3 | 4 | 5 |
| 869 | 740993.22 | 1299734.95 | данные отсутствуют | данные отсутствуют |
| 870 | 740994.57 | 1299736.74 | данные отсутствуют | данные отсутствуют |
| 870 | 740994.57 | 1299736.74 | данные отсутствуют | данные отсутствуют |
| 871 | 740994.57 | 1299736.75 | данные отсутствуют | данные отсутствуют |
| 871 | 740994.57 | 1299736.75 | данные отсутствуют | данные отсутствуют |
| 872 | 740994.59 | 1299736.8 | данные отсутствуют | данные отсутствуют |
| 872 | 740994.59 | 1299736.8 | данные отсутствуют | данные отсутствуют |
| 873 | 740994.57 | 1299736.85 | данные отсутствуют | данные отсутствуют |
| 873 | 740994.57 | 1299736.85 | данные отсутствуют | данные отсутствуют |
| 874 | 740994.55 | 1299736.88 | данные отсутствуют | данные отсутствуют |
| 874 | 740994.55 | 1299736.88 | данные отсутствуют | данные отсутствуют |
| 875 | 740992.76 | 1299738.22 | данные отсутствуют | данные отсутствуют |
| 875 | 740992.76 | 1299738.22 | данные отсутствуют | данные отсутствуют |
| 876 | 740992.75 | 1299738.23 | данные отсутствуют | данные отсутствуют |
| 876 | 740992.75 | 1299738.23 | данные отсутствуют | данные отсутствуют |
| 877 | 740556.7 | 1299237.11 | данные отсутствуют | данные отсутствуют |
| 877 | 740556.7 | 1299237.11 | данные отсутствуют | данные отсутствуют |
| Государственный регистратор | | | ФГИС ЕГРН | |
| полное наименование должности | | | подпись | |
| | | | инициалы, фамилия | |

М.П.

| Земельный участок | | | | |
|--------------------------------|---------------|--|-----------------------------------|--|
| (вид объекта недвижимости) | | | | |
| Лист № __ Раздела 4.2 | | Всего листов раздела 4.2 : __ | | Всего разделов: __ |
| 30.09.2021 № 99/2021/420827280 | | | | |
| Кадастровый номер: | | 02:22:000000:239 (единое землепользование) | | |
| Номер точки | Координаты, м | | Описание закрепления на местности | Средняя квадратическая погрешность определения координат характерных точек границы части земельного участка, м |
| | X | Y | | |
| 1 | 2 | 3 | 4 | 5 |
| 878 | 740556.65 | 1299237.1 | данные отсутствуют | данные отсутствуют |
| 878 | 740556.65 | 1299237.1 | данные отсутствуют | данные отсутствуют |
| 879 | 740556.62 | 1299237.08 | данные отсутствуют | данные отсутствуют |
| 879 | 740556.62 | 1299237.08 | данные отсутствуют | данные отсутствуют |
| 880 | 740555.11 | 1299235.43 | данные отсутствуют | данные отсутствуют |
| 880 | 740555.11 | 1299235.43 | данные отсутствуют | данные отсутствуют |
| 881 | 740555.09 | 1299235.41 | данные отсутствуют | данные отсутствуют |
| 881 | 740555.09 | 1299235.41 | данные отсутствуют | данные отсутствуют |
| 882 | 740555.08 | 1299235.36 | данные отсутствуют | данные отсутствуют |
| 882 | 740555.08 | 1299235.36 | данные отсутствуют | данные отсутствуют |
| 883 | 740555.09 | 1299235.31 | данные отсутствуют | данные отсутствуют |
| 883 | 740555.09 | 1299235.31 | данные отсутствуют | данные отсутствуют |
| 884 | 740555.11 | 1299235.29 | данные отсутствуют | данные отсутствуют |
| 884 | 740555.11 | 1299235.29 | данные отсутствуют | данные отсутствуют |
| 885 | 740556.75 | 1299233.78 | данные отсутствуют | данные отсутствуют |
| 885 | 740556.75 | 1299233.78 | данные отсутствуют | данные отсутствуют |
| 886 | 740556.77 | 1299233.76 | данные отсутствуют | данные отсутствуют |
| Государственный регистратор | | | | ФГИС ЕГРН |
| полное наименование должности | | | подпись | инициалы, фамилия |

М.П.

| Земельный участок | | | | |
|--------------------------------|---------------|--|-----------------------------------|--|
| (вид объекта недвижимости) | | | | |
| Лист № __ Раздела 4.2 | | Всего листов раздела 4.2 : __ | | Всего разделов: __ |
| 30.09.2021 № 99/2021/420827280 | | | | |
| Кадастровый номер: | | 02:22:000000:239 (единое землепользование) | | |
| Номер точки | Координаты, м | | Описание закрепления на местности | Средняя квадратическая погрешность определения координат характерных точек границы части земельного участка, м |
| | X | Y | | |
| 1 | 2 | 3 | 4 | 5 |
| 886 | 740556.77 | 1299233.76 | данные отсутствуют | данные отсутствуют |
| 887 | 740556.82 | 1299233.75 | данные отсутствуют | данные отсутствуют |
| 887 | 740556.82 | 1299233.75 | данные отсутствуют | данные отсутствуют |
| 888 | 740556.87 | 1299233.76 | данные отсутствуют | данные отсутствуют |
| 888 | 740556.87 | 1299233.76 | данные отсутствуют | данные отсутствуют |
| 889 | 740556.9 | 1299233.78 | данные отсутствуют | данные отсутствуют |
| 889 | 740556.9 | 1299233.78 | данные отсутствуют | данные отсутствуют |
| 890 | 740558.41 | 1299235.42 | данные отсутствуют | данные отсутствуют |
| 890 | 740558.41 | 1299235.42 | данные отсутствуют | данные отсутствуют |
| 891 | 740558.43 | 1299235.44 | данные отсутствуют | данные отсутствуют |
| 891 | 740558.43 | 1299235.44 | данные отсутствуют | данные отсутствуют |
| 892 | 740558.44 | 1299235.49 | данные отсутствуют | данные отсутствуют |
| 892 | 740558.44 | 1299235.49 | данные отсутствуют | данные отсутствуют |
| 893 | 740558.43 | 1299235.54 | данные отсутствуют | данные отсутствуют |
| 893 | 740558.43 | 1299235.54 | данные отсутствуют | данные отсутствуют |
| 894 | 740558.41 | 1299235.56 | данные отсутствуют | данные отсутствуют |
| 894 | 740558.41 | 1299235.56 | данные отсутствуют | данные отсутствуют |
| Государственный регистратор | | | | ФГИС ЕГРН |
| полное наименование должности | | | подпись | инициалы, фамилия |

М.П.

| Земельный участок | | | | |
|---------------------------------|---------------|---|--|--|
| (вид объекта недвижимости) | | | | |
| Лист № _____ Раздела 4.2 | | Всего листов раздела 4.2 : _____ | | Всего разделов: _____ |
| 30.09.2021 № 99/2021/420827280 | | | | |
| Кадастровый номер: | | | 02:22:000000:239 (единое землепользование) | |
| Номер точки | Координаты, м | | Описание закрепления на местности | Средняя квадратическая погрешность определения координат характерных точек границы части земельного участка, м |
| | X | Y | | |
| 1 | 2 | 3 | 4 | 5 |
| 895 | 740556.77 | 1299237.08 | данные отсутствуют | данные отсутствуют |
| 895 | 740556.77 | 1299237.08 | данные отсутствуют | данные отсутствуют |
| 896 | 740556.75 | 1299237.1 | данные отсутствуют | данные отсутствуют |
| 896 | 740556.75 | 1299237.1 | данные отсутствуют | данные отсутствуют |
| 897 | 740770.6 | 1299468.93 | данные отсутствуют | данные отсутствуют |
| 897 | 740770.6 | 1299468.93 | данные отсутствуют | данные отсутствуют |
| 898 | 740770.55 | 1299468.92 | данные отсутствуют | данные отсутствуют |
| 898 | 740770.55 | 1299468.92 | данные отсутствуют | данные отсутствуют |
| 899 | 740770.53 | 1299468.9 | данные отсутствуют | данные отсутствуют |
| 899 | 740770.53 | 1299468.9 | данные отсутствуют | данные отсутствуют |
| 901 | 740768.99 | 1299467.23 | данные отсутствуют | данные отсутствуют |
| 901 | 740768.99 | 1299467.23 | данные отсутствуют | данные отсутствуют |
| 902 | 740768.98 | 1299467.18 | данные отсутствуют | данные отсутствуют |
| 902 | 740768.98 | 1299467.18 | данные отсутствуют | данные отсутствуют |
| 903 | 740768.99 | 1299467.13 | данные отсутствуют | данные отсутствуют |
| 903 | 740768.99 | 1299467.13 | данные отсутствуют | данные отсутствуют |
| 904 | 740769.01 | 1299467.11 | данные отсутствуют | данные отсутствуют |
| Государственный регистратор | | | | ФГИС ЕГРН |
| полное наименование должности | | | подпись | инициалы, фамилия |

М.П.

| Земельный участок | | | | |
|---------------------------------|---------------|---|--|--|
| (вид объекта недвижимости) | | | | |
| Лист № _____ Раздела 4.2 | | Всего листов раздела 4.2 : _____ | | Всего разделов: _____ |
| 30.09.2021 № 99/2021/420827280 | | | | |
| Кадастровый номер: | | | 02:22:000000:239 (единое землепользование) | |
| Номер точки | Координаты, м | | Описание закрепления на местности | Средняя квадратическая погрешность определения координат характерных точек границы части земельного участка, м |
| | X | Y | | |
| 1 | 2 | 3 | 4 | 5 |
| 904 | 740769.01 | 1299467.11 | данные отсутствуют | данные отсутствуют |
| 905 | 740770.65 | 1299465.6 | данные отсутствуют | данные отсутствуют |
| 905 | 740770.65 | 1299465.6 | данные отсутствуют | данные отсутствуют |
| 906 | 740770.67 | 1299465.58 | данные отсутствуют | данные отсутствуют |
| 906 | 740770.67 | 1299465.58 | данные отсутствуют | данные отсутствуют |
| 907 | 740770.72 | 1299465.57 | данные отсутствуют | данные отсутствуют |
| 907 | 740770.72 | 1299465.57 | данные отсутствуют | данные отсутствуют |
| 908 | 740770.77 | 1299465.58 | данные отсутствуют | данные отсутствуют |
| 908 | 740770.77 | 1299465.58 | данные отсутствуют | данные отсутствуют |
| 909 | 740770.79 | 1299465.6 | данные отсутствуют | данные отсутствуют |
| 909 | 740770.79 | 1299465.6 | данные отсутствуют | данные отсутствуют |
| 910 | 740772.31 | 1299467.24 | данные отсутствуют | данные отсутствуют |
| 910 | 740772.31 | 1299467.24 | данные отсутствуют | данные отсутствуют |
| 911 | 740772.33 | 1299467.26 | данные отсутствуют | данные отсутствуют |
| 911 | 740772.33 | 1299467.26 | данные отсутствуют | данные отсутствуют |
| 912 | 740772.34 | 1299467.31 | данные отсутствуют | данные отсутствуют |
| 912 | 740772.34 | 1299467.31 | данные отсутствуют | данные отсутствуют |
| Государственный регистратор | | | | ФГИС ЕГРН |
| полное наименование должности | | | подпись | инициалы, фамилия |

М.П.

Выписка из Единого государственного реестра недвижимости об объекте недвижимости
Сведения о частях земельного участка

| Земельный участок | | | | |
|---------------------------------|---------------|---|--|--|
| (вид объекта недвижимости) | | | | |
| Лист № _____ Раздела 4.2 | | Всего листов раздела 4.2 : _____ | | Всего разделов: _____ |
| 30.09.2021 № 99/2021/420827280 | | | | |
| Кадастровый номер: | | | 02:22:000000:239 (единое землепользование) | |
| Номер точки | Координаты, м | | Описание закрепления на местности | Средняя квадратическая погрешность определения координат характерных точек границы части земельного участка, м |
| | X | Y | | |
| 1 | 2 | 3 | 4 | 5 |
| 913 | 740772.33 | 1299467.36 | данные отсутствуют | данные отсутствуют |
| 913 | 740772.33 | 1299467.36 | данные отсутствуют | данные отсутствуют |
| 914 | 740772.31 | 1299467.38 | данные отсутствуют | данные отсутствуют |
| 914 | 740772.31 | 1299467.38 | данные отсутствуют | данные отсутствуют |
| 915 | 740770.67 | 1299468.9 | данные отсутствуют | данные отсутствуют |
| 915 | 740770.67 | 1299468.9 | данные отсутствуют | данные отсутствуют |
| 916 | 740770.65 | 1299468.92 | данные отсутствуют | данные отсутствуют |
| 916 | 740770.65 | 1299468.92 | данные отсутствуют | данные отсутствуют |
| 917 | 740655.4 | 1299343.93 | данные отсутствуют | данные отсутствуют |
| 917 | 740655.4 | 1299343.93 | данные отсутствуют | данные отсутствуют |
| 918 | 740655.35 | 1299343.92 | данные отсутствуют | данные отсутствуют |
| 918 | 740655.35 | 1299343.92 | данные отсутствуют | данные отсутствуют |
| 919 | 740655.33 | 1299343.9 | данные отсутствуют | данные отсутствуют |
| 919 | 740655.33 | 1299343.9 | данные отсутствуют | данные отсутствуют |
| 920 | 740653.81 | 1299342.26 | данные отсутствуют | данные отсутствуют |
| 920 | 740653.81 | 1299342.26 | данные отсутствуют | данные отсутствуют |
| 921 | 740653.79 | 1299342.24 | данные отсутствуют | данные отсутствуют |
| Государственный регистратор | | | | ФГИС ЕГРН |
| полное наименование должности | | | подпись | инициалы, фамилия |

М.П.

Раздел 4.2

Выписка из Единого государственного реестра недвижимости об объекте недвижимости
Сведения о частях земельного участка

| Земельный участок | | | | |
|---------------------------------|---------------|---|--|--|
| (вид объекта недвижимости) | | | | |
| Лист № _____ Раздела 4.2 | | Всего листов раздела 4.2 : _____ | | Всего разделов: _____ |
| 30.09.2021 № 99/2021/420827280 | | | | |
| Кадастровый номер: | | | 02:22:000000:239 (единое землепользование) | |
| Номер точки | Координаты, м | | Описание закрепления на местности | Средняя квадратическая погрешность определения координат характерных точек границы части земельного участка, м |
| | X | Y | | |
| 1 | 2 | 3 | 4 | 5 |
| 921 | 740653.79 | 1299342.24 | данные отсутствуют | данные отсутствуют |
| 922 | 740653.78 | 1299342.19 | данные отсутствуют | данные отсутствуют |
| 922 | 740653.78 | 1299342.19 | данные отсутствуют | данные отсутствуют |
| 923 | 740653.79 | 1299342.14 | данные отсутствуют | данные отсутствуют |
| 923 | 740653.79 | 1299342.14 | данные отсутствуют | данные отсутствуют |
| 924 | 740653.81 | 1299342.12 | данные отсутствуют | данные отсутствуют |
| 924 | 740653.81 | 1299342.12 | данные отсутствуют | данные отсутствуют |
| 925 | 740655.46 | 1299340.6 | данные отсутствуют | данные отсутствуют |
| 925 | 740655.46 | 1299340.6 | данные отсутствуют | данные отсутствуют |
| 926 | 740655.48 | 1299340.58 | данные отсутствуют | данные отсутствуют |
| 926 | 740655.48 | 1299340.58 | данные отсутствуют | данные отсутствуют |
| 927 | 740655.53 | 1299340.57 | данные отсутствуют | данные отсутствуют |
| 927 | 740655.53 | 1299340.57 | данные отсутствуют | данные отсутствуют |
| 928 | 740655.58 | 1299340.58 | данные отсутствуют | данные отсутствуют |
| 928 | 740655.58 | 1299340.58 | данные отсутствуют | данные отсутствуют |
| 929 | 740655.6 | 1299340.6 | данные отсутствуют | данные отсутствуют |
| 929 | 740655.6 | 1299340.6 | данные отсутствуют | данные отсутствуют |
| Государственный регистратор | | | | ФГИС ЕГРН |
| полное наименование должности | | | подпись | инициалы, фамилия |

М.П.

| Земельный участок | | | | |
|--------------------------------|---------------|---------------------------------------|--|--|
| (вид объекта недвижимости) | | | | |
| Лист № ___ Раздела 4.2 | | Всего листов раздела 4.2 : ___ | | Всего разделов: ___ |
| 30.09.2021 № 99/2021/420827280 | | | | |
| Кадастровый номер: | | | 02:22:000000:239 (единое землепользование) | |
| Номер точки | Координаты, м | | Описание закрепления на местности | Средняя квадратическая погрешность определения координат характерных точек границы части земельного участка, м |
| | X | Y | | |
| 1 | 2 | 3 | 4 | 5 |
| 930 | 740657.11 | 1299342.25 | данные отсутствуют | данные отсутствуют |
| 930 | 740657.11 | 1299342.25 | данные отсутствуют | данные отсутствуют |
| 931 | 740657.13 | 1299342.27 | данные отсутствуют | данные отсутствуют |
| 931 | 740657.13 | 1299342.27 | данные отсутствуют | данные отсутствуют |
| 932 | 740657.14 | 1299342.32 | данные отсутствуют | данные отсутствуют |
| 932 | 740657.14 | 1299342.32 | данные отсутствуют | данные отсутствуют |
| 933 | 740657.13 | 1299342.37 | данные отсутствуют | данные отсутствуют |
| 933 | 740657.13 | 1299342.37 | данные отсутствуют | данные отсутствуют |
| 934 | 740657.11 | 1299342.4 | данные отсутствуют | данные отсутствуют |
| 934 | 740657.11 | 1299342.4 | данные отсутствуют | данные отсутствуют |
| 935 | 740655.47 | 1299343.9 | данные отсутствуют | данные отсутствуют |
| 935 | 740655.47 | 1299343.9 | данные отсутствуют | данные отсутствуют |
| 936 | 740655.45 | 1299343.92 | данные отсутствуют | данные отсутствуют |
| 936 | 740655.45 | 1299343.92 | данные отсутствуют | данные отсутствуют |
| 937 | 740886.89 | 1299583.09 | данные отсутствуют | данные отсутствуют |
| 937 | 740886.89 | 1299583.09 | данные отсутствуют | данные отсутствуют |
| 938 | 740888.31 | 1299584.76 | данные отсутствуют | данные отсутствуют |
| Государственный регистратор | | | ФГИС ЕГРН | |
| полное наименование должности | | | подпись | |
| | | | инициалы, фамилия | |

М.П.

| Земельный участок | | | | |
|--------------------------------|---------------|---------------------------------------|--|--|
| (вид объекта недвижимости) | | | | |
| Лист № ___ Раздела 4.2 | | Всего листов раздела 4.2 : ___ | | Всего разделов: ___ |
| 30.09.2021 № 99/2021/420827280 | | | | |
| Кадастровый номер: | | | 02:22:000000:239 (единое землепользование) | |
| Номер точки | Координаты, м | | Описание закрепления на местности | Средняя квадратическая погрешность определения координат характерных точек границы части земельного участка, м |
| | X | Y | | |
| 1 | 2 | 3 | 4 | 5 |
| 938 | 740888.31 | 1299584.76 | данные отсутствуют | данные отсутствуют |
| 939 | 740893.51 | 1299591.73 | данные отсутствуют | данные отсутствуют |
| 939 | 740893.51 | 1299591.73 | данные отсутствуют | данные отсутствуют |
| 940 | 740886.13 | 1299590.28 | данные отсутствуют | данные отсутствуют |
| 940 | 740886.13 | 1299590.28 | данные отсутствуют | данные отсутствуют |
| 941 | 740033.02 | 1298652.09 | данные отсутствуют | данные отсутствуют |
| 941 | 740033.02 | 1298652.09 | данные отсутствуют | данные отсутствуют |
| 942 | 740057.62 | 1298678.3 | данные отсутствуют | данные отсутствуют |
| 942 | 740057.62 | 1298678.3 | данные отсутствуют | данные отсутствуют |
| 943 | 739998.94 | 1298660.57 | данные отсутствуют | данные отсутствуют |
| 944 | 740034.53 | 1298670.89 | данные отсутствуют | данные отсутствуют |
| 944 | 740034.53 | 1298670.89 | данные отсутствуют | данные отсутствуют |
| 945 | 740034.48 | 1298670.88 | данные отсутствуют | данные отсутствуют |
| 945 | 740034.48 | 1298670.88 | данные отсутствуют | данные отсутствуют |
| 946 | 740034.46 | 1298670.86 | данные отсутствуют | данные отсутствуют |
| 946 | 740034.46 | 1298670.86 | данные отсутствуют | данные отсутствуют |
| 947 | 740032.95 | 1298669.2 | данные отсутствуют | данные отсутствуют |
| Государственный регистратор | | | ФГИС ЕГРН | |
| полное наименование должности | | | подпись | |
| | | | инициалы, фамилия | |

М.П.

Выписка из Единого государственного реестра недвижимости об объекте недвижимости
Сведения о частях земельного участка

| Земельный участок | | | | |
|--------------------------------|---------------|--|-----------------------------------|--|
| (вид объекта недвижимости) | | | | |
| Лист № ___ Раздела 4.2 | | Всего листов раздела 4.2 : ___ | | Всего разделов: ___ |
| 30.09.2021 № 99/2021/420827280 | | | | |
| Кадастровый номер: | | 02:22:000000:239 (единое землепользование) | | |
| Номер точки | Координаты, м | | Описание закрепления на местности | Средняя квадратическая погрешность определения координат характерных точек границы части земельного участка, м |
| | X | Y | | |
| 1 | 2 | 3 | 4 | 5 |
| 947 | 740032.95 | 1298669.2 | данные отсутствуют | данные отсутствуют |
| 948 | 740032.93 | 1298669.18 | данные отсутствуют | данные отсутствуют |
| 948 | 740032.93 | 1298669.18 | данные отсутствуют | данные отсутствуют |
| 949 | 740032.92 | 1298669.13 | данные отсутствуют | данные отсутствуют |
| 949 | 740032.92 | 1298669.13 | данные отсутствуют | данные отсутствуют |
| 950 | 740032.93 | 1298669.08 | данные отсутствуют | данные отсутствуют |
| 950 | 740032.93 | 1298669.08 | данные отсутствуют | данные отсутствуют |
| 951 | 740032.95 | 1298669.05 | данные отсутствуют | данные отсутствуют |
| 951 | 740032.95 | 1298669.05 | данные отсутствуют | данные отсутствуют |
| 952 | 740034.61 | 1298667.56 | данные отсутствуют | данные отсутствуют |
| 952 | 740034.61 | 1298667.56 | данные отсутствуют | данные отсутствуют |
| 953 | 740034.63 | 1298667.54 | данные отсутствуют | данные отсутствуют |
| 953 | 740034.63 | 1298667.54 | данные отсутствуют | данные отсутствуют |
| 954 | 740034.68 | 1298667.53 | данные отсутствуют | данные отсутствуют |
| 954 | 740034.68 | 1298667.53 | данные отсутствуют | данные отсутствуют |
| 955 | 740034.73 | 1298667.54 | данные отсутствуют | данные отсутствуют |
| 955 | 740034.73 | 1298667.54 | данные отсутствуют | данные отсутствуют |
| Государственный регистратор | | | | ФГИС ЕГРН |
| полное наименование должности | | | подпись | инициалы, фамилия |

М.П.

Выписка из Единого государственного реестра недвижимости об объекте недвижимости
Сведения о частях земельного участка

| Земельный участок | | | | |
|--------------------------------|---------------|--|-----------------------------------|--|
| (вид объекта недвижимости) | | | | |
| Лист № ___ Раздела 4.2 | | Всего листов раздела 4.2 : ___ | | Всего разделов: ___ |
| 30.09.2021 № 99/2021/420827280 | | | | |
| Кадастровый номер: | | 02:22:000000:239 (единое землепользование) | | |
| Номер точки | Координаты, м | | Описание закрепления на местности | Средняя квадратическая погрешность определения координат характерных точек границы части земельного участка, м |
| | X | Y | | |
| 1 | 2 | 3 | 4 | 5 |
| 956 | 740034.75 | 1298667.56 | данные отсутствуют | данные отсутствуют |
| 956 | 740034.75 | 1298667.56 | данные отсутствуют | данные отсутствуют |
| 957 | 740036.25 | 1298669.21 | данные отсутствуют | данные отсутствуют |
| 957 | 740036.25 | 1298669.21 | данные отсутствуют | данные отсутствуют |
| 958 | 740036.27 | 1298669.23 | данные отсутствуют | данные отсутствуют |
| 958 | 740036.27 | 1298669.23 | данные отсутствуют | данные отсутствуют |
| 959 | 740036.28 | 1298669.28 | данные отсутствуют | данные отсутствуют |
| 959 | 740036.28 | 1298669.28 | данные отсутствуют | данные отсутствуют |
| 960 | 740036.27 | 1298669.33 | данные отсутствуют | данные отсутствуют |
| 960 | 740036.27 | 1298669.33 | данные отсутствуют | данные отсутствуют |
| 961 | 740036.25 | 1298669.35 | данные отсутствуют | данные отсутствуют |
| 961 | 740036.25 | 1298669.35 | данные отсутствуют | данные отсутствуют |
| 962 | 740034.6 | 1298670.86 | данные отсутствуют | данные отсутствуют |
| 962 | 740034.6 | 1298670.86 | данные отсутствуют | данные отсутствуют |
| 963 | 740034.58 | 1298670.88 | данные отсутствуют | данные отсутствуют |
| 963 | 740034.58 | 1298670.88 | данные отсутствуют | данные отсутствуют |
| 974 | 737643.73 | 1294756.53 | данные отсутствуют | данные отсутствуют |
| Государственный регистратор | | | | ФГИС ЕГРН |
| полное наименование должности | | | подпись | инициалы, фамилия |

М.П.

| Земельный участок | | | | |
|--------------------------------|---------------|---------------------------------------|--|--|
| (вид объекта недвижимости) | | | | |
| Лист № ___ Раздела 4.2 | | Всего листов раздела 4.2 : ___ | | Всего разделов: ___ |
| 30.09.2021 № 99/2021/420827280 | | | | |
| Кадастровый номер: | | | 02:22:000000:239 (единое землепользование) | |
| Номер точки | Координаты, м | | Описание закрепления на местности | Средняя квадратическая погрешность определения координат характерных точек границы части земельного участка, м |
| | X | Y | | |
| 1 | 2 | 3 | 4 | 5 |
| 975 | 737641.42 | 1294896.92 | данные отсутствуют | данные отсутствуют |
| 976 | 737662.14 | 1295032.71 | данные отсутствуют | данные отсутствуют |
| 977 | 737666.74 | 1295292.78 | данные отсутствуют | данные отсутствуют |
| 978 | 737670.5 | 1295351.76 | данные отсутствуют | данные отсутствуют |
| 1007 | 737630.97 | 1294785.96 | данные отсутствуют | данные отсутствуют |
| 1346 | 736539.08 | 1300889.54 | данные отсутствуют | данные отсутствуют |
| 1365 | 736550.3 | 1300929.47 | данные отсутствуют | данные отсутствуют |
| 1366 | 736528.24 | 1300908.41 | данные отсутствуют | данные отсутствуют |
| 1436 | 744760.05 | 1297197.59 | данные отсутствуют | данные отсутствуют |
| 1437 | 744733.33 | 1297218.63 | данные отсутствуют | данные отсутствуют |
| 1478 | 744613.71 | 1297324.99 | данные отсутствуют | данные отсутствуют |
| 1487 | 744396.97 | 1297528.88 | данные отсутствуют | данные отсутствуют |
| 1559 | 744387.37 | 1297488.38 | данные отсутствуют | данные отсутствуют |
| 1560 | 744475.05 | 1297397.19 | данные отсутствуют | данные отсутствуют |
| 1561 | 744713.06 | 1297227.97 | данные отсутствуют | данные отсутствуют |
| 1566 | 745264.55 | 1296492.32 | данные отсутствуют | данные отсутствуют |
| 1567 | 745408.91 | 1296312.63 | данные отсутствуют | данные отсутствуют |
| Государственный регистратор | | | | ФГИС ЕГРН |
| полное наименование должности | | | подпись | инициалы, фамилия |

М.П.

| Земельный участок | | | | |
|--------------------------------|---------------|---------------------------------------|--|--|
| (вид объекта недвижимости) | | | | |
| Лист № ___ Раздела 4.2 | | Всего листов раздела 4.2 : ___ | | Всего разделов: ___ |
| 30.09.2021 № 99/2021/420827280 | | | | |
| Кадастровый номер: | | | 02:22:000000:239 (единое землепользование) | |
| Номер точки | Координаты, м | | Описание закрепления на местности | Средняя квадратическая погрешность определения координат характерных точек границы части земельного участка, м |
| | X | Y | | |
| 1 | 2 | 3 | 4 | 5 |
| 1572 | 744702.48 | 1296977.77 | данные отсутствуют | данные отсутствуют |
| 1572 | 744702.48 | 1296977.77 | данные отсутствуют | данные отсутствуют |
| 1584 | 742751.78 | 1299540.75 | данные отсутствуют | данные отсутствуют |
| 1618 | 742392.51 | 1299808.61 | данные отсутствуют | данные отсутствуют |
| 1619 | 742331.93 | 1299808.61 | данные отсутствуют | данные отсутствуют |
| 1686 | 741232.75 | 1298233.13 | данные отсутствуют | данные отсутствуют |
| 1687 | 741247.69 | 1298233.71 | данные отсутствуют | данные отсутствуют |
| 1688 | 741258.32 | 1298232.55 | данные отсутствуют | данные отсутствуют |
| 1689 | 741265.5 | 1298230.83 | данные отсутствуют | данные отсутствуют |
| 1690 | 741282.84 | 1298224.41 | данные отсутствуют | данные отсутствуют |
| 1691 | 741295.96 | 1298217.89 | данные отсутствуют | данные отсутствуют |
| 1692 | 741309 | 1298212.15 | данные отсутствуют | данные отсутствуют |
| 1693 | 741315.52 | 1298225.08 | данные отсутствуют | данные отсутствуют |
| 1694 | 741321.74 | 1298235.32 | данные отсутствуют | данные отсутствуют |
| 1695 | 741327.77 | 1298245.47 | данные отсутствуют | данные отсутствуют |
| 1835 | 741514.56 | 1298061.45 | данные отсутствуют | данные отсутствуют |
| 1835 | 741514.56 | 1298061.45 | данные отсутствуют | данные отсутствуют |
| Государственный регистратор | | | | ФГИС ЕГРН |
| полное наименование должности | | | подпись | инициалы, фамилия |

М.П.

Выписка из Единого государственного реестра недвижимости об объекте недвижимости
Сведения о частях земельного участка

| Земельный участок | | | | |
|--|---------------|---|-----------------------------------|--|
| (вид объекта недвижимости) | | | | |
| Лист № _____ Раздела 4.2 | | Всего листов раздела 4.2 : _____ | | Всего разделов: _____ |
| 30.09.2021 № 99/2021/420827280 | | | | |
| Кадастровый номер: 02:22:000000:239 (единое землепользование) | | | | |
| Номер точки | Координаты, м | | Описание закрепления на местности | Средняя квадратическая погрешность определения координат характерных точек границы части земельного участка, м |
| | X | Y | | |
| 1 | 2 | 3 | 4 | 5 |
| 1836 | 741413.4 | 1298118.21 | данные отсутствуют | данные отсутствуют |
| 1837 | 741402.16 | 1298115.71 | данные отсутствуют | данные отсутствуют |
| 1838 | 741319.54 | 1298131.02 | данные отсутствуют | данные отсутствуют |
| 1839 | 741301.36 | 1298076.37 | данные отсутствуют | данные отсутствуют |
| 1839 | 741301.36 | 1298076.37 | данные отсутствуют | данные отсутствуют |
| 1840 | 741280.88 | 1298083.47 | данные отсутствуют | данные отсутствуют |
| 1840 | 741280.88 | 1298083.47 | данные отсутствуют | данные отсутствуют |
| 1841 | 741303.06 | 1298168.96 | данные отсутствуют | данные отсутствуют |
| 1965 | 741316.43 | 1298168.43 | данные отсутствуют | данные отсутствуют |
| 1966 | 741413.42 | 1298118.27 | данные отсутствуют | данные отсутствуют |
| 1967 | 741514.56 | 1298065.46 | данные отсутствуют | данные отсутствуют |
| 1967 | 741514.56 | 1298065.46 | данные отсутствуют | данные отсутствуют |
| 1968 | 741593.99 | 1298065.66 | данные отсутствуют | данные отсутствуют |
| 1968 | 741593.99 | 1298065.66 | данные отсутствуют | данные отсутствуют |
| 1969 | 741737.83 | 1298087.1 | данные отсутствуют | данные отсутствуют |
| 1969 | 741737.83 | 1298087.1 | данные отсутствуют | данные отсутствуют |
| 1970 | 741737.88 | 1298087.09 | данные отсутствуют | данные отсутствуют |
| Государственный регистратор | | | | ФГИС ЕГРН |
| полное наименование должности | | | подпись | инициалы, фамилия |

М.П.

Раздел 4.2

Выписка из Единого государственного реестра недвижимости об объекте недвижимости
Сведения о частях земельного участка

| Земельный участок | | | | |
|--|---------------|---|-----------------------------------|--|
| (вид объекта недвижимости) | | | | |
| Лист № _____ Раздела 4.2 | | Всего листов раздела 4.2 : _____ | | Всего разделов: _____ |
| 30.09.2021 № 99/2021/420827280 | | | | |
| Кадастровый номер: 02:22:000000:239 (единое землепользование) | | | | |
| Номер точки | Координаты, м | | Описание закрепления на местности | Средняя квадратическая погрешность определения координат характерных точек границы части земельного участка, м |
| | X | Y | | |
| 1 | 2 | 3 | 4 | 5 |
| 1970 | 741737.88 | 1298087.09 | данные отсутствуют | данные отсутствуют |
| 1971 | 737795.48 | 1296244.44 | данные отсутствуют | данные отсутствуют |
| 1971 | 737795.48 | 1296244.44 | данные отсутствуют | данные отсутствуют |
| 1972 | 737842.75 | 1296294.27 | данные отсутствуют | данные отсутствуют |
| 1972 | 737842.75 | 1296294.27 | данные отсутствуют | данные отсутствуют |
| 1973 | 737843.38 | 1296300.1 | данные отсутствуют | данные отсутствуют |
| 1973 | 737843.38 | 1296300.1 | данные отсутствуют | данные отсутствуют |
| 1974 | 737843.43 | 1296300.33 | данные отсутствуют | данные отсутствуют |
| 1974 | 737843.43 | 1296300.33 | данные отсутствуют | данные отсутствуют |
| 1975 | 737844.83 | 1296304.25 | данные отсутствуют | данные отсутствуют |
| 1975 | 737844.83 | 1296304.25 | данные отсутствуют | данные отсутствуют |
| 1976 | 737845.06 | 1296304.52 | данные отсутствуют | данные отсутствуют |
| 1976 | 737845.06 | 1296304.52 | данные отсутствуют | данные отсутствуют |
| 1977 | 737850.05 | 1296308.58 | данные отсутствуют | данные отсутствуют |
| 1977 | 737850.05 | 1296308.58 | данные отсутствуют | данные отсутствуют |
| 1978 | 737855.29 | 1296310.42 | данные отсутствуют | данные отсутствуют |
| 1978 | 737855.29 | 1296310.42 | данные отсутствуют | данные отсутствуют |
| Государственный регистратор | | | | ФГИС ЕГРН |
| полное наименование должности | | | подпись | инициалы, фамилия |

М.П.

| Земельный участок | | | | |
|--------------------------------|---------------|--------------------------------------|--|--|
| (вид объекта недвижимости) | | | | |
| Лист № __ Раздела 4.2 | | Всего листов раздела 4.2 : __ | | Всего разделов: __ |
| 30.09.2021 № 99/2021/420827280 | | | | |
| Кадастровый номер: | | | 02:22:000000:239 (единое землепользование) | |
| Номер точки | Координаты, м | | Описание закрепления на местности | Средняя квадратическая погрешность определения координат характерных точек границы части земельного участка, м |
| | X | Y | | |
| 1 | 2 | 3 | 4 | 5 |
| 1979 | 737855.58 | 1296310.48 | данные отсутствуют | данные отсутствуют |
| 1979 | 737855.58 | 1296310.48 | данные отсутствуют | данные отсутствуют |
| 1980 | 737860.69 | 1296310.68 | данные отсутствуют | данные отсутствуют |
| 1981 | 737983.21 | 1296439.97 | данные отсутствуют | данные отсутствуют |
| 1981 | 737983.21 | 1296439.97 | данные отсутствуют | данные отсутствуют |
| 1982 | 738039.67 | 1296498.45 | данные отсутствуют | данные отсутствуют |
| 1983 | 738144.79 | 1296610.07 | данные отсутствуют | данные отсутствуют |
| 1983 | 738144.79 | 1296610.07 | данные отсутствуют | данные отсутствуют |
| 1984 | 738251.95 | 1296725.76 | данные отсутствуют | данные отсутствуют |
| 1985 | 738358.11 | 1296839.44 | данные отсутствуют | данные отсутствуют |
| 1985 | 738358.11 | 1296839.44 | данные отсутствуют | данные отсутствуют |
| 1986 | 738458.74 | 1296948.87 | данные отсутствуют | данные отсутствуют |
| 1986 | 738458.74 | 1296948.87 | данные отсутствуют | данные отсутствуют |
| 1987 | 738453.79 | 1296952.17 | данные отсутствуют | данные отсутствуют |
| 1987 | 738453.79 | 1296952.17 | данные отсутствуют | данные отсутствуют |
| 1988 | 738453.77 | 1296952.18 | данные отсутствуют | данные отсутствуют |
| 1988 | 738453.77 | 1296952.18 | данные отсутствуют | данные отсутствуют |
| Государственный регистратор | | | | ФГИС ЕГРН |
| полное наименование должности | | | подпись | инициалы, фамилия |

М.П.

| Земельный участок | | | | |
|--------------------------------|---------------|--------------------------------------|--|--|
| (вид объекта недвижимости) | | | | |
| Лист № __ Раздела 4.2 | | Всего листов раздела 4.2 : __ | | Всего разделов: __ |
| 30.09.2021 № 99/2021/420827280 | | | | |
| Кадастровый номер: | | | 02:22:000000:239 (единое землепользование) | |
| Номер точки | Координаты, м | | Описание закрепления на местности | Средняя квадратическая погрешность определения координат характерных точек границы части земельного участка, м |
| | X | Y | | |
| 1 | 2 | 3 | 4 | 5 |
| 1989 | 738452.13 | 1296953.7 | данные отсутствуют | данные отсутствуют |
| 1989 | 738452.13 | 1296953.7 | данные отсутствуют | данные отсутствуют |
| 1990 | 738452.11 | 1296953.72 | данные отсутствуют | данные отсутствуют |
| 1990 | 738452.11 | 1296953.72 | данные отсутствуют | данные отсутствуют |
| 1991 | 738452.1 | 1296953.77 | данные отсутствуют | данные отсутствуют |
| 1991 | 738452.1 | 1296953.77 | данные отсутствуют | данные отсутствуют |
| 1992 | 738452.11 | 1296953.82 | данные отсутствуют | данные отсутствуют |
| 1992 | 738452.11 | 1296953.82 | данные отсутствуют | данные отсутствуют |
| 1993 | 738452.13 | 1296953.84 | данные отсутствуют | данные отсутствуют |
| 1993 | 738452.13 | 1296953.84 | данные отсутствуют | данные отсутствуют |
| 1994 | 738453.64 | 1296955.48 | данные отсутствуют | данные отсутствуют |
| 1994 | 738453.64 | 1296955.48 | данные отсутствуют | данные отсутствуют |
| 1995 | 738453.66 | 1296955.5 | данные отсутствуют | данные отсутствуют |
| 1995 | 738453.66 | 1296955.5 | данные отсутствуют | данные отсутствуют |
| 1996 | 738453.71 | 1296955.51 | данные отсутствуют | данные отсутствуют |
| 1996 | 738453.71 | 1296955.51 | данные отсутствуют | данные отсутствуют |
| 1997 | 738453.76 | 1296955.5 | данные отсутствуют | данные отсутствуют |
| Государственный регистратор | | | | ФГИС ЕГРН |
| полное наименование должности | | | подпись | инициалы, фамилия |

М.П.

Выписка из Единого государственного реестра недвижимости об объекте недвижимости
Сведения о частях земельного участка

| Земельный участок | | | | |
|---------------------------------|---------------|--|-----------------------------------|--|
| (вид объекта недвижимости) | | | | |
| Лист № _____ Раздела 4.2 | | Всего листов раздела 4.2 : _____ | | Всего разделов: _____ |
| 30.09.2021 № 99/2021/420827280 | | | | |
| Кадастровый номер: | | 02:22:000000:239 (единое землепользование) | | |
| Номер точки | Координаты, м | | Описание закрепления на местности | Средняя квадратическая погрешность определения координат характерных точек границы части земельного участка, м |
| | X | Y | | |
| 1 | 2 | 3 | 4 | 5 |
| 1997 | 738453.76 | 1296955.5 | данные отсутствуют | данные отсутствуют |
| 1998 | 738453.78 | 1296955.48 | данные отсутствуют | данные отсутствуют |
| 1998 | 738453.78 | 1296955.48 | данные отсутствуют | данные отсутствуют |
| 1999 | 738455.22 | 1296954.15 | данные отсутствуют | данные отсутствуют |
| 2000 | 738460.32 | 1296950.53 | данные отсутствуют | данные отсутствуют |
| 2001 | 738570.83 | 1297066.31 | данные отсутствуют | данные отсутствуют |
| 2001 | 738570.83 | 1297066.31 | данные отсутствуют | данные отсутствуют |
| 2002 | 738676.19 | 1297181.97 | данные отсутствуют | данные отсутствуют |
| 2002 | 738676.19 | 1297181.97 | данные отсутствуют | данные отсутствуют |
| 2003 | 738787.47 | 1297305.5 | данные отсутствуют | данные отсутствуют |
| 2003 | 738787.47 | 1297305.5 | данные отсутствуют | данные отсутствуют |
| 2004 | 738893.17 | 1297414.73 | данные отсутствуют | данные отсутствуют |
| 2004 | 738893.17 | 1297414.73 | данные отсутствуют | данные отсутствуют |
| 2005 | 738908.79 | 1297431.3 | данные отсутствуют | данные отсутствуют |
| 2005 | 738908.79 | 1297431.3 | данные отсутствуют | данные отсутствуют |
| 2006 | 739193.22 | 1297742.3 | данные отсутствуют | данные отсутствуют |
| 2006 | 739193.22 | 1297742.3 | данные отсутствуют | данные отсутствуют |
| Государственный регистратор | | | | ФГИС ЕГРН |
| полное наименование должности | | | подпись | инициалы, фамилия |

М.П.

Выписка из Единого государственного реестра недвижимости об объекте недвижимости
Сведения о частях земельного участка

| Земельный участок | | | | |
|---------------------------------|---------------|--|-----------------------------------|--|
| (вид объекта недвижимости) | | | | |
| Лист № _____ Раздела 4.2 | | Всего листов раздела 4.2 : _____ | | Всего разделов: _____ |
| 30.09.2021 № 99/2021/420827280 | | | | |
| Кадастровый номер: | | 02:22:000000:239 (единое землепользование) | | |
| Номер точки | Координаты, м | | Описание закрепления на местности | Средняя квадратическая погрешность определения координат характерных точек границы части земельного участка, м |
| | X | Y | | |
| 1 | 2 | 3 | 4 | 5 |
| 2007 | 739469.59 | 1298048.77 | данные отсутствуют | данные отсутствуют |
| 2007 | 739469.59 | 1298048.77 | данные отсутствуют | данные отсутствуют |
| 2008 | 739466.15 | 1298057.55 | данные отсутствуют | данные отсутствуют |
| 2008 | 739466.15 | 1298057.55 | данные отсутствуют | данные отсутствуют |
| 2009 | 739465.44 | 1298058.46 | данные отсутствуют | данные отсутствуют |
| 2009 | 739465.44 | 1298058.46 | данные отсутствуют | данные отсутствуют |
| 2010 | 739461.55 | 1298062.62 | данные отсутствуют | данные отсутствуют |
| 2010 | 739461.55 | 1298062.62 | данные отсутствуют | данные отсутствуют |
| 2011 | 739461.53 | 1298062.64 | данные отсутствуют | данные отсутствуют |
| 2011 | 739461.53 | 1298062.64 | данные отсутствуют | данные отсутствуют |
| 2012 | 739461.52 | 1298062.69 | данные отсутствуют | данные отсутствуют |
| 2012 | 739461.52 | 1298062.69 | данные отсутствуют | данные отсутствуют |
| 2013 | 739461.53 | 1298062.74 | данные отсутствуют | данные отсутствуют |
| 2013 | 739461.53 | 1298062.74 | данные отсутствуют | данные отсутствуют |
| 2014 | 739461.55 | 1298062.76 | данные отсутствуют | данные отсутствуют |
| 2014 | 739461.55 | 1298062.76 | данные отсутствуют | данные отсутствуют |
| 2016 | 739463.02 | 1298064.15 | данные отсутствуют | данные отсутствуют |
| Государственный регистратор | | | | ФГИС ЕГРН |
| полное наименование должности | | | подпись | инициалы, фамилия |

М.П.

| Земельный участок | | | | |
|--------------------------------|---------------|--------------------------------------|--|--|
| (вид объекта недвижимости) | | | | |
| Лист № __ Раздела 4.2 | | Всего листов раздела 4.2 : __ | | Всего разделов: __ |
| 30.09.2021 № 99/2021/420827280 | | | | |
| Кадастровый номер: | | | 02:22:000000:239 (единое землепользование) | |
| Номер точки | Координаты, м | | Описание закрепления на местности | Средняя квадратическая погрешность определения координат характерных точек границы части земельного участка, м |
| | X | Y | | |
| 1 | 2 | 3 | 4 | 5 |
| 2016 | 739463.02 | 1298064.15 | данные отсутствуют | данные отсутствуют |
| 2017 | 739463.07 | 1298064.16 | данные отсутствуют | данные отсутствуют |
| 2017 | 739463.07 | 1298064.16 | данные отсутствуют | данные отсутствуют |
| 2018 | 739463.12 | 1298064.15 | данные отсутствуют | данные отсутствуют |
| 2018 | 739463.12 | 1298064.15 | данные отсутствуют | данные отсутствуют |
| 2019 | 739463.14 | 1298064.13 | данные отсутствуют | данные отсутствуют |
| 2019 | 739463.14 | 1298064.13 | данные отсутствуют | данные отсутствуют |
| 2020 | 739466.99 | 1298060.04 | данные отсутствуют | данные отсутствуют |
| 2020 | 739466.99 | 1298060.04 | данные отсутствуют | данные отсутствуют |
| 2021 | 739467.74 | 1298059.4 | данные отсутствуют | данные отсутствуют |
| 2021 | 739467.74 | 1298059.4 | данные отсутствуют | данные отсутствуют |
| 2022 | 739477.36 | 1298057.38 | данные отсутствуют | данные отсутствуют |
| 2022 | 739477.36 | 1298057.38 | данные отсутствуют | данные отсутствуют |
| 2023 | 739537.73 | 1298124.32 | данные отсутствуют | данные отсутствуют |
| 2023 | 739537.73 | 1298124.32 | данные отсутствуют | данные отсутствуют |
| 2024 | 739536.54 | 1298125.06 | данные отсутствуют | данные отсутствуют |
| 2024 | 739536.54 | 1298125.06 | данные отсутствуют | данные отсутствуют |
| Государственный регистратор | | | | ФГИС ЕГРН |
| полное наименование должности | | | подпись | инициалы, фамилия |

М.П.

Раздел 4.2

Выписка из Единого государственного реестра недвижимости об объекте недвижимости
Сведения о частях земельного участка

| Земельный участок | | | | |
|--------------------------------|---------------|--------------------------------------|--|--|
| (вид объекта недвижимости) | | | | |
| Лист № __ Раздела 4.2 | | Всего листов раздела 4.2 : __ | | Всего разделов: __ |
| 30.09.2021 № 99/2021/420827280 | | | | |
| Кадастровый номер: | | | 02:22:000000:239 (единое землепользование) | |
| Номер точки | Координаты, м | | Описание закрепления на местности | Средняя квадратическая погрешность определения координат характерных точек границы части земельного участка, м |
| | X | Y | | |
| 1 | 2 | 3 | 4 | 5 |
| 2025 | 739540.97 | 1298129.88 | данные отсутствуют | данные отсутствуют |
| 2025 | 739540.97 | 1298129.88 | данные отсутствуют | данные отсутствуют |
| 2026 | 739512.27 | 1298152.36 | данные отсутствуют | данные отсутствуют |
| 2027 | 739184.66 | 1297781.95 | данные отсутствуют | данные отсутствуют |
| 2028 | 739125.78 | 1297721.83 | данные отсутствуют | данные отсутствуют |
| 2029 | 738966.7 | 1297540.19 | данные отсутствуют | данные отсутствуют |
| 2030 | 738817.64 | 1297382.36 | данные отсутствуют | данные отсутствуют |
| 2031 | 738674.84 | 1297230.79 | данные отсутствуют | данные отсутствуют |
| 2032 | 738563.35 | 1297100.52 | данные отсутствуют | данные отсутствуют |
| 2033 | 738489.44 | 1297010.33 | данные отсутствуют | данные отсутствуют |
| 2033 | 738489.44 | 1297010.33 | данные отсутствуют | данные отсутствуют |
| 2034 | 738206.35 | 1296710.95 | данные отсутствуют | данные отсутствуют |
| 2035 | 737826.21 | 1296286.53 | данные отсутствуют | данные отсутствуют |
| 2035 | 737826.21 | 1296286.53 | данные отсутствуют | данные отсутствуют |
| 2035 | 737826.21 | 1296286.53 | данные отсутствуют | данные отсутствуют |
| 2036 | 737830.58 | 1296284.47 | данные отсутствуют | данные отсутствуют |
| 2036 | 737830.58 | 1296284.47 | данные отсутствуют | данные отсутствуют |
| Государственный регистратор | | | | ФГИС ЕГРН |
| полное наименование должности | | | подпись | инициалы, фамилия |

М.П.

Выписка из Единого государственного реестра недвижимости об объекте недвижимости
Сведения о частях земельного участка

| Земельный участок | | | | |
|--------------------------------|---------------|--|-----------------------------------|--|
| (вид объекта недвижимости) | | | | |
| Лист № __ Раздела <u>4.2</u> | | Всего листов раздела <u>4.2</u> : __ | | Всего разделов: __ |
| 30.09.2021 № 99/2021/420827280 | | | | |
| Кадастровый номер: | | 02:22:000000:239 (единое землепользование) | | |
| Номер точки | Координаты, м | | Описание закрепления на местности | Средняя квадратическая погрешность определения координат характерных точек границы части земельного участка, м |
| | X | Y | | |
| 1 | 2 | 3 | 4 | 5 |
| 2037 | 737830.59 | 1296284.47 | данные отсутствуют | данные отсутствуют |
| 2037 | 737830.59 | 1296284.47 | данные отсутствуют | данные отсутствуют |
| 2038 | 737830.63 | 1296284.43 | данные отсутствуют | данные отсутствуют |
| 2038 | 737830.63 | 1296284.43 | данные отсутствуют | данные отсутствуют |
| 2039 | 737830.64 | 1296284.38 | данные отсутствуют | данные отсутствуют |
| 2039 | 737830.64 | 1296284.38 | данные отсутствуют | данные отсутствуют |
| 2040 | 737830.63 | 1296284.34 | данные отсутствуют | данные отсутствуют |
| 2040 | 737830.63 | 1296284.34 | данные отсутствуют | данные отсутствуют |
| 2041 | 737829.79 | 1296282.52 | данные отсутствуют | данные отсутствуют |
| 2041 | 737829.79 | 1296282.52 | данные отсутствуют | данные отсутствуют |
| 2042 | 737829.79 | 1296282.51 | данные отсутствуют | данные отсутствуют |
| 2042 | 737829.79 | 1296282.51 | данные отсутствуют | данные отсутствуют |
| 2043 | 737829.75 | 1296282.47 | данные отсутствуют | данные отсутствуют |
| 2043 | 737829.75 | 1296282.47 | данные отсутствуют | данные отсутствуют |
| 2044 | 737829.7 | 1296282.46 | данные отсутствуют | данные отсутствуют |
| 2044 | 737829.7 | 1296282.46 | данные отсутствуют | данные отсутствуют |
| 2045 | 737829.66 | 1296282.47 | данные отсутствуют | данные отсутствуют |
| Государственный регистратор | | | | ФГИС ЕГРН |
| полное наименование должности | | | подпись | инициалы, фамилия |

М.П.

Выписка из Единого государственного реестра недвижимости об объекте недвижимости
Сведения о частях земельного участка

| Земельный участок | | | | |
|--------------------------------|---------------|--|-----------------------------------|--|
| (вид объекта недвижимости) | | | | |
| Лист № __ Раздела <u>4.2</u> | | Всего листов раздела <u>4.2</u> : __ | | Всего разделов: __ |
| 30.09.2021 № 99/2021/420827280 | | | | |
| Кадастровый номер: | | 02:22:000000:239 (единое землепользование) | | |
| Номер точки | Координаты, м | | Описание закрепления на местности | Средняя квадратическая погрешность определения координат характерных точек границы части земельного участка, м |
| | X | Y | | |
| 1 | 2 | 3 | 4 | 5 |
| 2045 | 737829.66 | 1296282.47 | данные отсутствуют | данные отсутствуют |
| 2046 | 737824.68 | 1296284.78 | данные отсутствуют | данные отсутствуют |
| 2046 | 737824.68 | 1296284.78 | данные отсутствуют | данные отсутствуют |
| 2046 | 737824.68 | 1296284.78 | данные отсутствуют | данные отсутствуют |
| 2047 | 737824.67 | 1296284.78 | данные отсутствуют | данные отсутствуют |
| 2047 | 737824.67 | 1296284.78 | данные отсутствуют | данные отсутствуют |
| 2047 | 737824.67 | 1296284.78 | данные отсутствуют | данные отсутствуют |
| 2048 | 737824.66 | 1296284.8 | данные отсутствуют | данные отсутствуют |
| 2048 | 737824.66 | 1296284.8 | данные отсутствуют | данные отсутствуют |
| 2048 | 737824.66 | 1296284.8 | данные отсутствуют | данные отсутствуют |
| 2049 | 737819.28 | 1296278.79 | данные отсутствуют | данные отсутствуют |
| 2049 | 737819.28 | 1296278.79 | данные отсутствуют | данные отсутствуют |
| 2049 | 737819.28 | 1296278.79 | данные отсутствуют | данные отсутствуют |
| 2050 | 737794.61 | 1296258.7 | данные отсутствуют | данные отсутствуют |
| 2050 | 737794.61 | 1296258.7 | данные отсутствуют | данные отсутствуют |
| 2051 | 739397.18 | 1297980.66 | данные отсутствуют | данные отсутствуют |
| 2051 | 739397.18 | 1297980.66 | данные отсутствуют | данные отсутствуют |
| Государственный регистратор | | | | ФГИС ЕГРН |
| полное наименование должности | | | подпись | инициалы, фамилия |

М.П.

| Земельный участок | | | | |
|---------------------------------|---------------|---|--|--|
| (вид объекта недвижимости) | | | | |
| Лист № _____ Раздела 4.2 | | Всего листов раздела 4.2 : _____ | | Всего разделов: _____ |
| 30.09.2021 № 99/2021/420827280 | | | | |
| Кадастровый номер: | | | 02:22:000000:239 (единое землепользование) | |
| Номер точки | Координаты, м | | Описание закрепления на местности | Средняя квадратическая погрешность определения координат характерных точек границы части земельного участка, м |
| | X | Y | | |
| 1 | 2 | 3 | 4 | 5 |
| 2052 | 739397.13 | 1297980.65 | данные отсутствуют | данные отсутствуют |
| 2052 | 739397.13 | 1297980.65 | данные отсутствуют | данные отсутствуют |
| 2053 | 739397.11 | 1297980.63 | данные отсутствуют | данные отсутствуют |
| 2053 | 739397.11 | 1297980.63 | данные отсутствуют | данные отсутствуют |
| 2054 | 739395.64 | 1297978.95 | данные отсутствуют | данные отсутствуют |
| 2054 | 739395.64 | 1297978.95 | данные отсутствуют | данные отсутствуют |
| 2055 | 739395.62 | 1297978.93 | данные отсутствуют | данные отсутствуют |
| 2055 | 739395.62 | 1297978.93 | данные отсутствуют | данные отсутствуют |
| 2056 | 739395.61 | 1297978.88 | данные отсутствуют | данные отсутствуют |
| 2056 | 739395.61 | 1297978.88 | данные отсутствуют | данные отсутствуют |
| 2057 | 739395.62 | 1297978.83 | данные отсутствуют | данные отсутствуют |
| 2057 | 739395.62 | 1297978.83 | данные отсутствуют | данные отсутствуют |
| 2058 | 739395.64 | 1297978.81 | данные отсутствуют | данные отсутствуют |
| 2058 | 739395.64 | 1297978.81 | данные отсутствуют | данные отсутствуют |
| 2059 | 739397.32 | 1297977.32 | данные отсутствуют | данные отсутствуют |
| 2059 | 739397.32 | 1297977.32 | данные отсутствуют | данные отсутствуют |
| 2060 | 739397.34 | 1297977.31 | данные отсутствуют | данные отсутствуют |
| Государственный регистратор | | | | ФГИС ЕГРН |
| полное наименование должности | | | подпись | инициалы, фамилия |

М.П.

| Земельный участок | | | | |
|---------------------------------|---------------|---|--|--|
| (вид объекта недвижимости) | | | | |
| Лист № _____ Раздела 4.2 | | Всего листов раздела 4.2 : _____ | | Всего разделов: _____ |
| 30.09.2021 № 99/2021/420827280 | | | | |
| Кадастровый номер: | | | 02:22:000000:239 (единое землепользование) | |
| Номер точки | Координаты, м | | Описание закрепления на местности | Средняя квадратическая погрешность определения координат характерных точек границы части земельного участка, м |
| | X | Y | | |
| 1 | 2 | 3 | 4 | 5 |
| 2060 | 739397.34 | 1297977.31 | данные отсутствуют | данные отсутствуют |
| 2061 | 739397.39 | 1297977.3 | данные отсутствуют | данные отсутствуют |
| 2061 | 739397.39 | 1297977.3 | данные отсутствуют | данные отсутствуют |
| 2062 | 739397.44 | 1297977.31 | данные отсутствуют | данные отсутствуют |
| 2062 | 739397.44 | 1297977.31 | данные отсутствуют | данные отсутствуют |
| 2063 | 739397.47 | 1297977.33 | данные отсутствуют | данные отсутствуют |
| 2063 | 739397.47 | 1297977.33 | данные отсутствуют | данные отсутствуют |
| 2064 | 739398.94 | 1297979.02 | данные отсутствуют | данные отсутствуют |
| 2064 | 739398.94 | 1297979.02 | данные отсутствуют | данные отсутствуют |
| 2065 | 739398.95 | 1297979.04 | данные отсутствуют | данные отсутствуют |
| 2065 | 739398.95 | 1297979.04 | данные отсутствуют | данные отсутствуют |
| 2066 | 739398.96 | 1297979.09 | данные отсутствуют | данные отсутствуют |
| 2066 | 739398.96 | 1297979.09 | данные отсутствуют | данные отсутствуют |
| 2067 | 739398.95 | 1297979.14 | данные отсутствуют | данные отсутствуют |
| 2067 | 739398.95 | 1297979.14 | данные отсутствуют | данные отсутствуют |
| 2068 | 739398.93 | 1297979.17 | данные отсутствуют | данные отсутствуют |
| 2068 | 739398.93 | 1297979.17 | данные отсутствуют | данные отсутствуют |
| Государственный регистратор | | | | ФГИС ЕГРН |
| полное наименование должности | | | подпись | инициалы, фамилия |

М.П.

Выписка из Единого государственного реестра недвижимости об объекте недвижимости
Сведения о частях земельного участка

| Земельный участок | | | | |
|---------------------------------------|---------------|--------------------|---|--|
| (вид объекта недвижимости) | | | | |
| Лист № | | Раздела 4.2 | | Всего листов раздела 4.2 : ____ |
| | | | | Всего разделов: ____ |
| | | | | Всего листов выписки: ____ |
| 30.09.2021 № 99/2021/420827280 | | | | |
| Кадастровый номер: | | | 02:22:000000:239 (единое землепользование) | |
| Номер точки | Координаты, м | | Описание закрепления на местности | Средняя квадратическая погрешность определения координат характерных точек границы части земельного участка, м |
| | X | Y | | |
| 1 | 2 | 3 | 4 | 5 |
| 2069 | 739397.24 | 1297980.64 | данные отсутствуют | данные отсутствуют |
| 2069 | 739397.24 | 1297980.64 | данные отсутствуют | данные отсутствуют |
| 2070 | 739397.23 | 1297980.65 | данные отсутствуют | данные отсутствуют |
| 2070 | 739397.23 | 1297980.65 | данные отсутствуют | данные отсутствуют |
| 2071 | 738031.56 | 1296507.61 | данные отсутствуют | данные отсутствуют |
| 2071 | 738031.56 | 1296507.61 | данные отсутствуют | данные отсутствуют |
| 2072 | 738031.51 | 1296507.6 | данные отсутствуют | данные отсутствуют |
| 2072 | 738031.51 | 1296507.6 | данные отсутствуют | данные отсутствуют |
| 2073 | 738031.49 | 1296507.58 | данные отсутствуют | данные отсутствуют |
| 2073 | 738031.49 | 1296507.58 | данные отсутствуют | данные отсутствуют |
| 2074 | 738029.94 | 1296505.95 | данные отсутствуют | данные отсутствуют |
| 2074 | 738029.94 | 1296505.95 | данные отсутствуют | данные отсутствуют |
| 2075 | 738029.93 | 1296505.93 | данные отсутствуют | данные отсутствуют |
| 2075 | 738029.93 | 1296505.93 | данные отсутствуют | данные отсутствуют |
| 2076 | 738029.92 | 1296505.88 | данные отсутствуют | данные отсутствуют |
| 2076 | 738029.92 | 1296505.88 | данные отсутствуют | данные отсутствуют |
| 2077 | 738029.93 | 1296505.83 | данные отсутствуют | данные отсутствуют |
| Государственный регистратор | | | | ФГИС ЕГРН |
| полное наименование должности | | | подпись | инициалы, фамилия |

М.П.

Выписка из Единого государственного реестра недвижимости об объекте недвижимости
Сведения о частях земельного участка

| Земельный участок | | | | |
|---------------------------------------|---------------|--------------------|---|--|
| (вид объекта недвижимости) | | | | |
| Лист № | | Раздела 4.2 | | Всего листов раздела 4.2 : ____ |
| | | | | Всего разделов: ____ |
| | | | | Всего листов выписки: ____ |
| 30.09.2021 № 99/2021/420827280 | | | | |
| Кадастровый номер: | | | 02:22:000000:239 (единое землепользование) | |
| Номер точки | Координаты, м | | Описание закрепления на местности | Средняя квадратическая погрешность определения координат характерных точек границы части земельного участка, м |
| | X | Y | | |
| 1 | 2 | 3 | 4 | 5 |
| 2077 | 738029.93 | 1296505.83 | данные отсутствуют | данные отсутствуют |
| 2078 | 738029.95 | 1296505.81 | данные отсутствуют | данные отсутствуют |
| 2078 | 738029.95 | 1296505.81 | данные отсутствуют | данные отсутствуют |
| 2079 | 738031.58 | 1296504.28 | данные отсутствуют | данные отсутствуют |
| 2079 | 738031.58 | 1296504.28 | данные отсутствуют | данные отсутствуют |
| 2080 | 738031.6 | 1296504.26 | данные отсутствуют | данные отсутствуют |
| 2080 | 738031.6 | 1296504.26 | данные отсутствуют | данные отсутствуют |
| 2081 | 738031.65 | 1296504.25 | данные отсутствуют | данные отсутствуют |
| 2081 | 738031.65 | 1296504.25 | данные отсутствуют | данные отсутствуют |
| 2082 | 738031.7 | 1296504.26 | данные отсутствуют | данные отсутствуют |
| 2082 | 738031.7 | 1296504.26 | данные отсутствуют | данные отсутствуют |
| 2083 | 738031.73 | 1296504.28 | данные отсутствуют | данные отсутствуют |
| 2083 | 738031.73 | 1296504.28 | данные отсутствуют | данные отсутствуют |
| 2084 | 738033.26 | 1296505.91 | данные отсутствуют | данные отсутствуют |
| 2084 | 738033.26 | 1296505.91 | данные отсутствуют | данные отсутствуют |
| 2085 | 738033.27 | 1296505.93 | данные отсутствуют | данные отсутствуют |
| 2085 | 738033.27 | 1296505.93 | данные отсутствуют | данные отсутствуют |
| Государственный регистратор | | | | ФГИС ЕГРН |
| полное наименование должности | | | подпись | инициалы, фамилия |

М.П.

| Земельный участок | | | | |
|--------------------------------|---------------|--------------------------------------|--|--|
| (вид объекта недвижимости) | | | | |
| Лист № __ Раздела 4.2 | | Всего листов раздела 4.2 : __ | | Всего разделов: __ |
| 30.09.2021 № 99/2021/420827280 | | | | |
| Кадастровый номер: | | | 02:22:000000:239 (единое землепользование) | |
| Номер точки | Координаты, м | | Описание закрепления на местности | Средняя квадратическая погрешность определения координат характерных точек границы части земельного участка, м |
| | X | Y | | |
| 1 | 2 | 3 | 4 | 5 |
| 2086 | 738033.29 | 1296505.98 | данные отсутствуют | данные отсутствуют |
| 2086 | 738033.29 | 1296505.98 | данные отсутствуют | данные отсутствуют |
| 2087 | 738033.27 | 1296506.03 | данные отсутствуют | данные отсутствуют |
| 2087 | 738033.27 | 1296506.03 | данные отсутствуют | данные отсутствуют |
| 2088 | 738033.26 | 1296506.05 | данные отсутствуют | данные отсутствуют |
| 2088 | 738033.26 | 1296506.05 | данные отсутствуют | данные отсутствуют |
| 2089 | 738031.63 | 1296507.58 | данные отсутствуют | данные отсутствуют |
| 2089 | 738031.63 | 1296507.58 | данные отсутствуют | данные отсутствуют |
| 2090 | 738031.61 | 1296507.6 | данные отсутствуют | данные отсутствуют |
| 2090 | 738031.61 | 1296507.6 | данные отсутствуют | данные отсутствуют |
| 2091 | 739307.28 | 1297882.99 | данные отсутствуют | данные отсутствуют |
| 2091 | 739307.28 | 1297882.99 | данные отсутствуют | данные отсутствуют |
| 2092 | 739307.23 | 1297882.98 | данные отсутствуют | данные отсутствуют |
| 2092 | 739307.23 | 1297882.98 | данные отсутствуют | данные отсутствуют |
| 2093 | 739307.2 | 1297882.96 | данные отсутствуют | данные отсутствуют |
| 2093 | 739307.2 | 1297882.96 | данные отсутствуют | данные отсутствуют |
| 2094 | 739305.7 | 1297881.31 | данные отсутствуют | данные отсутствуют |
| Государственный регистратор | | | ФГИС ЕГРН | |
| полное наименование должности | | | подпись | |
| | | | инициалы, фамилия | |

М.П.

Раздел 4.2

Выписка из Единого государственного реестра недвижимости об объекте недвижимости
Сведения о частях земельного участка

| Земельный участок | | | | |
|--------------------------------|---------------|--------------------------------------|--|--|
| (вид объекта недвижимости) | | | | |
| Лист № __ Раздела 4.2 | | Всего листов раздела 4.2 : __ | | Всего разделов: __ |
| 30.09.2021 № 99/2021/420827280 | | | | |
| Кадастровый номер: | | | 02:22:000000:239 (единое землепользование) | |
| Номер точки | Координаты, м | | Описание закрепления на местности | Средняя квадратическая погрешность определения координат характерных точек границы части земельного участка, м |
| | X | Y | | |
| 1 | 2 | 3 | 4 | 5 |
| 2094 | 739305.7 | 1297881.31 | данные отсутствуют | данные отсутствуют |
| 2095 | 739305.68 | 1297881.29 | данные отсутствуют | данные отсутствуют |
| 2095 | 739305.68 | 1297881.29 | данные отсутствуют | данные отсутствуют |
| 2096 | 739305.67 | 1297881.24 | данные отсутствуют | данные отсутствуют |
| 2096 | 739305.67 | 1297881.24 | данные отсутствуют | данные отсутствуют |
| 2097 | 739305.68 | 1297881.19 | данные отсутствуют | данные отсутствуют |
| 2097 | 739305.68 | 1297881.19 | данные отсутствуют | данные отсутствуют |
| 2098 | 739305.7 | 1297881.17 | данные отсутствуют | данные отсутствуют |
| 2098 | 739305.7 | 1297881.17 | данные отсутствуют | данные отсутствуют |
| 2099 | 739307.35 | 1297879.65 | данные отсутствуют | данные отсутствуют |
| 2099 | 739307.35 | 1297879.65 | данные отсутствуют | данные отсутствуют |
| 2100 | 739307.37 | 1297879.64 | данные отсутствуют | данные отсутствуют |
| 2100 | 739307.37 | 1297879.64 | данные отсутствуют | данные отсутствуют |
| 2101 | 739307.42 | 1297879.63 | данные отсутствуют | данные отсутствуют |
| 2101 | 739307.42 | 1297879.63 | данные отсутствуют | данные отсутствуют |
| 2102 | 739307.47 | 1297879.64 | данные отсутствуют | данные отсутствуют |
| 2102 | 739307.47 | 1297879.64 | данные отсутствуют | данные отсутствуют |
| Государственный регистратор | | | ФГИС ЕГРН | |
| полное наименование должности | | | подпись | |
| | | | инициалы, фамилия | |

М.П.

Выписка из Единого государственного реестра недвижимости об объекте недвижимости
Сведения о частях земельного участка

| Земельный участок | | | | |
|--------------------------------|---------------|--------------------------------------|--|--|
| (вид объекта недвижимости) | | | | |
| Лист № __ Раздела 4.2 | | Всего листов раздела 4.2 : __ | | Всего разделов: __ |
| 30.09.2021 № 99/2021/420827280 | | | | |
| Кадастровый номер: | | | 02:22:000000:239 (единое землепользование) | |
| Номер точки | Координаты, м | | Описание закрепления на местности | Средняя квадратическая погрешность определения координат характерных точек границы части земельного участка, м |
| | X | Y | | |
| 1 | 2 | 3 | 4 | 5 |
| 2103 | 739307.49 | 1297879.66 | данные отсутствуют | данные отсутствуют |
| 2103 | 739307.49 | 1297879.66 | данные отсутствуют | данные отсутствуют |
| 2105 | 739309.02 | 1297881.33 | данные отсутствуют | данные отсутствуют |
| 2105 | 739309.02 | 1297881.33 | данные отсутствуют | данные отсутствуют |
| 2106 | 739309.03 | 1297881.38 | данные отсутствуют | данные отсутствуют |
| 2106 | 739309.03 | 1297881.38 | данные отсутствуют | данные отсутствуют |
| 2107 | 739309.02 | 1297881.43 | данные отсутствуют | данные отсутствуют |
| 2107 | 739309.02 | 1297881.43 | данные отсутствуют | данные отсутствуют |
| 2109 | 739307.35 | 1297882.96 | данные отсутствуют | данные отсутствуют |
| 2109 | 739307.35 | 1297882.96 | данные отсутствуют | данные отсутствуют |
| 2110 | 739307.33 | 1297882.98 | данные отсутствуют | данные отсутствуют |
| 2110 | 739307.33 | 1297882.98 | данные отсутствуют | данные отсутствуют |
| 2111 | 738883.19 | 1297421.63 | данные отсутствуют | данные отсутствуют |
| 2111 | 738883.19 | 1297421.63 | данные отсутствуют | данные отсутствуют |
| 2112 | 738883.14 | 1297421.62 | данные отсутствуют | данные отсутствуют |
| 2112 | 738883.14 | 1297421.62 | данные отсутствуют | данные отсутствуют |
| 2113 | 738883.11 | 1297421.6 | данные отсутствуют | данные отсутствуют |
| Государственный регистратор | | | ФГИС ЕГРН | |
| полное наименование должности | | | подпись | |
| | | | инициалы, фамилия | |

М.П.

Выписка из Единого государственного реестра недвижимости об объекте недвижимости
Сведения о частях земельного участка

| Земельный участок | | | | |
|--------------------------------|---------------|--------------------------------------|--|--|
| (вид объекта недвижимости) | | | | |
| Лист № __ Раздела 4.2 | | Всего листов раздела 4.2 : __ | | Всего разделов: __ |
| 30.09.2021 № 99/2021/420827280 | | | | |
| Кадастровый номер: | | | 02:22:000000:239 (единое землепользование) | |
| Номер точки | Координаты, м | | Описание закрепления на местности | Средняя квадратическая погрешность определения координат характерных точек границы части земельного участка, м |
| | X | Y | | |
| 1 | 2 | 3 | 4 | 5 |
| 2113 | 738883.11 | 1297421.6 | данные отсутствуют | данные отсутствуют |
| 2114 | 738881.61 | 1297419.95 | данные отсутствуют | данные отсутствуют |
| 2114 | 738881.61 | 1297419.95 | данные отсутствуют | данные отсутствуют |
| 2115 | 738881.59 | 1297419.93 | данные отсутствуют | данные отсутствуют |
| 2115 | 738881.59 | 1297419.93 | данные отсутствуют | данные отсутствуют |
| 2116 | 738881.58 | 1297419.88 | данные отсутствуют | данные отсутствуют |
| 2116 | 738881.58 | 1297419.88 | данные отсутствуют | данные отсутствуют |
| 2117 | 738881.59 | 1297419.83 | данные отсутствуют | данные отсутствуют |
| 2117 | 738881.59 | 1297419.83 | данные отсутствуют | данные отсутствуют |
| 2118 | 738881.61 | 1297419.81 | данные отсутствуют | данные отсутствуют |
| 2118 | 738881.61 | 1297419.81 | данные отсутствуют | данные отсутствуют |
| 2119 | 738883.25 | 1297418.3 | данные отсутствуют | данные отсутствуют |
| 2119 | 738883.25 | 1297418.3 | данные отсутствуют | данные отсутствуют |
| 2120 | 738883.27 | 1297418.28 | данные отсутствуют | данные отсутствуют |
| 2120 | 738883.27 | 1297418.28 | данные отсутствуют | данные отсутствуют |
| 2121 | 738883.32 | 1297418.27 | данные отсутствуют | данные отсутствуют |
| 2121 | 738883.32 | 1297418.27 | данные отсутствуют | данные отсутствуют |
| Государственный регистратор | | | ФГИС ЕГРН | |
| полное наименование должности | | | подпись | |
| | | | инициалы, фамилия | |

М.П.

| Земельный участок | | | | |
|---------------------------------|---------------|--|-----------------------------------|--|
| (вид объекта недвижимости) | | | | |
| Лист № _____ Раздела 4.2 | | Всего листов раздела 4.2 : _____ | | Всего разделов: _____ |
| 30.09.2021 № 99/2021/420827280 | | | | |
| Кадастровый номер: | | 02:22:000000:239 (единое землепользование) | | |
| Номер точки | Координаты, м | | Описание закрепления на местности | Средняя квадратическая погрешность определения координат характерных точек границы части земельного участка, м |
| | X | Y | | |
| 1 | 2 | 3 | 4 | 5 |
| 2122 | 738883.37 | 1297418.28 | данные отсутствуют | данные отсутствуют |
| 2122 | 738883.37 | 1297418.28 | данные отсутствуют | данные отсутствуют |
| 2123 | 738883.39 | 1297418.3 | данные отсутствуют | данные отсутствуют |
| 2123 | 738883.39 | 1297418.3 | данные отсутствуют | данные отсутствуют |
| 2124 | 738884.91 | 1297419.95 | данные отсутствуют | данные отсутствуют |
| 2124 | 738884.91 | 1297419.95 | данные отсутствуют | данные отсутствуют |
| 2125 | 738884.93 | 1297419.97 | данные отсутствуют | данные отсутствуют |
| 2125 | 738884.93 | 1297419.97 | данные отсутствуют | данные отсутствуют |
| 2126 | 738884.94 | 1297420.02 | данные отсутствуют | данные отсутствуют |
| 2126 | 738884.94 | 1297420.02 | данные отсутствуют | данные отсутствуют |
| 2127 | 738884.93 | 1297420.07 | данные отсутствуют | данные отсутствуют |
| 2127 | 738884.93 | 1297420.07 | данные отсутствуют | данные отсутствуют |
| 2128 | 738884.91 | 1297420.09 | данные отсутствуют | данные отсутствуют |
| 2128 | 738884.91 | 1297420.09 | данные отсутствуют | данные отсутствуют |
| 2129 | 738883.26 | 1297421.6 | данные отсутствуют | данные отсутствуют |
| 2129 | 738883.26 | 1297421.6 | данные отсутствуют | данные отсутствуют |
| 2130 | 738883.24 | 1297421.62 | данные отсутствуют | данные отсутствуют |
| Государственный регистратор | | | | ФГИС ЕГРН |
| полное наименование должности | | | подпись | инициалы, фамилия |

М.П.

| Земельный участок | | | | |
|---------------------------------|---------------|--|-----------------------------------|--|
| (вид объекта недвижимости) | | | | |
| Лист № _____ Раздела 4.2 | | Всего листов раздела 4.2 : _____ | | Всего разделов: _____ |
| 30.09.2021 № 99/2021/420827280 | | | | |
| Кадастровый номер: | | 02:22:000000:239 (единое землепользование) | | |
| Номер точки | Координаты, м | | Описание закрепления на местности | Средняя квадратическая погрешность определения координат характерных точек границы части земельного участка, м |
| | X | Y | | |
| 1 | 2 | 3 | 4 | 5 |
| 2130 | 738883.24 | 1297421.62 | данные отсутствуют | данные отсутствуют |
| 2131 | 738668.49 | 1297188.48 | данные отсутствуют | данные отсутствуют |
| 2132 | 738668.44 | 1297188.47 | данные отсутствуют | данные отсутствуют |
| 2133 | 738668.42 | 1297188.45 | данные отсутствуют | данные отсутствуют |
| 2134 | 738666.89 | 1297186.81 | данные отсутствуют | данные отсутствуют |
| 2134 | 738666.89 | 1297186.81 | данные отсутствуют | данные отсутствуют |
| 2135 | 738666.88 | 1297186.79 | данные отсутствуют | данные отсутствуют |
| 2135 | 738666.88 | 1297186.79 | данные отсутствуют | данные отсутствуют |
| 2136 | 738666.87 | 1297186.74 | данные отсутствуют | данные отсутствуют |
| 2136 | 738666.87 | 1297186.74 | данные отсутствуют | данные отсутствуют |
| 2137 | 738666.88 | 1297186.69 | данные отсутствуют | данные отсутствуют |
| 2137 | 738666.88 | 1297186.69 | данные отсутствуют | данные отсутствуют |
| 2138 | 738666.9 | 1297186.67 | данные отсутствуют | данные отсутствуют |
| 2138 | 738666.9 | 1297186.67 | данные отсутствуют | данные отсутствуют |
| 2139 | 738668.55 | 1297185.15 | данные отсутствуют | данные отсутствуют |
| 2139 | 738668.55 | 1297185.15 | данные отсутствуют | данные отсутствуют |
| 2140 | 738668.57 | 1297185.13 | данные отсутствуют | данные отсутствуют |
| Государственный регистратор | | | | ФГИС ЕГРН |
| полное наименование должности | | | подпись | инициалы, фамилия |

М.П.

Выписка из Единого государственного реестра недвижимости об объекте недвижимости
Сведения о частях земельного участка

| Земельный участок | | | | |
|---------------------------------|---------------|---|--|--|
| (вид объекта недвижимости) | | | | |
| Лист № _____ Раздела <u>4.2</u> | | Всего листов раздела <u>4.2</u> : _____ | | Всего разделов: _____ |
| 30.09.2021 № 99/2021/420827280 | | | | |
| Кадастровый номер: | | | 02:22:000000:239 (единое землепользование) | |
| Номер точки | Координаты, м | | Описание закрепления на местности | Средняя квадратическая погрешность определения координат характерных точек границы части земельного участка, м |
| | X | Y | | |
| 1 | 2 | 3 | 4 | 5 |
| 2140 | 738668.57 | 1297185.13 | данные отсутствуют | данные отсутствуют |
| 2141 | 738668.62 | 1297185.12 | данные отсутствуют | данные отсутствуют |
| 2141 | 738668.62 | 1297185.12 | данные отсутствуют | данные отсутствуют |
| 2142 | 738668.67 | 1297185.13 | данные отсутствуют | данные отсутствуют |
| 2142 | 738668.67 | 1297185.13 | данные отсутствуют | данные отсутствуют |
| 2143 | 738668.69 | 1297185.15 | данные отсутствуют | данные отсутствуют |
| 2143 | 738668.69 | 1297185.15 | данные отсутствуют | данные отсутствуют |
| 2144 | 738670.2 | 1297186.8 | данные отсутствуют | данные отсутствуют |
| 2144 | 738670.2 | 1297186.8 | данные отсутствуют | данные отсутствуют |
| 2145 | 738670.22 | 1297186.82 | данные отсутствуют | данные отсутствуют |
| 2145 | 738670.22 | 1297186.82 | данные отсутствуют | данные отсутствуют |
| 2146 | 738670.23 | 1297186.87 | данные отсутствуют | данные отсутствуют |
| 2146 | 738670.23 | 1297186.87 | данные отсутствуют | данные отсутствуют |
| 2147 | 738670.22 | 1297186.92 | данные отсутствуют | данные отсутствуют |
| 2147 | 738670.22 | 1297186.92 | данные отсутствуют | данные отсутствуют |
| 2148 | 738670.2 | 1297186.94 | данные отсутствуют | данные отсутствуют |
| 2148 | 738670.2 | 1297186.94 | данные отсутствуют | данные отсутствуют |
| Государственный регистратор | | | | ФГИС ЕГРН |
| полное наименование должности | | | подпись | инициалы, фамилия |

М.П.

Выписка из Единого государственного реестра недвижимости об объекте недвижимости
Сведения о частях земельного участка

| Земельный участок | | | | |
|---------------------------------|---------------|---|--|--|
| (вид объекта недвижимости) | | | | |
| Лист № _____ Раздела <u>4.2</u> | | Всего листов раздела <u>4.2</u> : _____ | | Всего разделов: _____ |
| 30.09.2021 № 99/2021/420827280 | | | | |
| Кадастровый номер: | | | 02:22:000000:239 (единое землепользование) | |
| Номер точки | Координаты, м | | Описание закрепления на местности | Средняя квадратическая погрешность определения координат характерных точек границы части земельного участка, м |
| | X | Y | | |
| 1 | 2 | 3 | 4 | 5 |
| 2149 | 738668.56 | 1297188.45 | данные отсутствуют | данные отсутствуют |
| 2149 | 738668.56 | 1297188.45 | данные отсутствуют | данные отсутствуют |
| 2150 | 738668.54 | 1297188.47 | данные отсутствуют | данные отсутствуют |
| 2150 | 738668.54 | 1297188.47 | данные отсутствуют | данные отсутствуют |
| 2151 | 738990.36 | 1297538.28 | данные отсутствуют | данные отсутствуют |
| 2151 | 738990.36 | 1297538.28 | данные отсутствуют | данные отсутствуют |
| 2152 | 738990.31 | 1297538.27 | данные отсутствуют | данные отсутствуют |
| 2152 | 738990.31 | 1297538.27 | данные отсутствуют | данные отсутствуют |
| 2153 | 738990.29 | 1297538.25 | данные отсутствуют | данные отсутствуют |
| 2153 | 738990.29 | 1297538.25 | данные отсутствуют | данные отсутствуют |
| 2154 | 738988.77 | 1297536.61 | данные отсутствуют | данные отсутствуют |
| 2154 | 738988.77 | 1297536.61 | данные отсутствуют | данные отсутствуют |
| 2155 | 738988.75 | 1297536.59 | данные отсутствуют | данные отсутствуют |
| 2155 | 738988.75 | 1297536.59 | данные отсутствуют | данные отсутствуют |
| 2156 | 738988.74 | 1297536.54 | данные отсутствуют | данные отсутствуют |
| 2156 | 738988.74 | 1297536.54 | данные отсутствуют | данные отсутствуют |
| 2157 | 738988.75 | 1297536.49 | данные отсутствуют | данные отсутствуют |
| Государственный регистратор | | | | ФГИС ЕГРН |
| полное наименование должности | | | подпись | инициалы, фамилия |

М.П.

| Земельный участок | | | | |
|--|---------------|---|-----------------------------------|--|
| (вид объекта недвижимости) | | | | |
| Лист № _____ Раздела 4.2 | | Всего листов раздела 4.2 : _____ | | Всего разделов: _____ |
| 30.09.2021 № 99/2021/420827280 | | | | |
| Кадастровый номер: 02:22:000000:239 (единое землепользование) | | | | |
| Номер точки | Координаты, м | | Описание закрепления на местности | Средняя квадратическая погрешность определения координат характерных точек границы части земельного участка, м |
| | X | Y | | |
| 1 | 2 | 3 | 4 | 5 |
| 2157 | 738988.75 | 1297536.49 | данные отсутствуют | данные отсутствуют |
| 2158 | 738988.77 | 1297536.47 | данные отсутствуют | данные отсутствуют |
| 2158 | 738988.77 | 1297536.47 | данные отсутствуют | данные отсутствуют |
| 2159 | 738990.4 | 1297534.95 | данные отсутствуют | данные отсутствуют |
| 2159 | 738990.4 | 1297534.95 | данные отсутствуют | данные отсутствуют |
| 2160 | 738990.42 | 1297534.93 | данные отсутствуют | данные отсутствуют |
| 2160 | 738990.42 | 1297534.93 | данные отсутствуют | данные отсутствуют |
| 2161 | 738990.47 | 1297534.92 | данные отсутствуют | данные отсутствуют |
| 2161 | 738990.47 | 1297534.92 | данные отсутствуют | данные отсутствуют |
| 2162 | 738990.52 | 1297534.93 | данные отсутствуют | данные отсутствуют |
| 2162 | 738990.52 | 1297534.93 | данные отсутствуют | данные отсутствуют |
| 2163 | 738990.54 | 1297534.95 | данные отсутствуют | данные отсутствуют |
| 2163 | 738990.54 | 1297534.95 | данные отсутствуют | данные отсутствуют |
| 2164 | 738992.08 | 1297536.58 | данные отсутствуют | данные отсутствуют |
| 2164 | 738992.08 | 1297536.58 | данные отсутствуют | данные отсутствуют |
| 2165 | 738992.09 | 1297536.6 | данные отсутствуют | данные отсутствуют |
| 2165 | 738992.09 | 1297536.6 | данные отсутствуют | данные отсутствуют |
| Государственный регистратор | | | | ФГИС ЕГРН |
| полное наименование должности | | | подпись | инициалы, фамилия |

М.П.

| Земельный участок | | | | |
|--|---------------|---|-----------------------------------|--|
| (вид объекта недвижимости) | | | | |
| Лист № _____ Раздела 4.2 | | Всего листов раздела 4.2 : _____ | | Всего разделов: _____ |
| 30.09.2021 № 99/2021/420827280 | | | | |
| Кадастровый номер: 02:22:000000:239 (единое землепользование) | | | | |
| Номер точки | Координаты, м | | Описание закрепления на местности | Средняя квадратическая погрешность определения координат характерных точек границы части земельного участка, м |
| | X | Y | | |
| 1 | 2 | 3 | 4 | 5 |
| 2166 | 738992.1 | 1297536.65 | данные отсутствуют | данные отсутствуют |
| 2166 | 738992.1 | 1297536.65 | данные отсутствуют | данные отсутствуют |
| 2167 | 738992.09 | 1297536.7 | данные отсутствуют | данные отсутствуют |
| 2167 | 738992.09 | 1297536.7 | данные отсутствуют | данные отсутствуют |
| 2168 | 738992.07 | 1297536.72 | данные отсутствуют | данные отсутствуют |
| 2168 | 738992.07 | 1297536.72 | данные отсутствуют | данные отсутствуют |
| 2169 | 738990.43 | 1297538.25 | данные отсутствуют | данные отсутствуют |
| 2169 | 738990.43 | 1297538.25 | данные отсутствуют | данные отсутствуют |
| 2170 | 738990.41 | 1297538.27 | данные отсутствуют | данные отсутствуют |
| 2170 | 738990.41 | 1297538.27 | данные отсутствуют | данные отсутствуют |
| 2171 | 739521.79 | 1298116.35 | данные отсутствуют | данные отсутствуют |
| 2171 | 739521.79 | 1298116.35 | данные отсутствуют | данные отсутствуют |
| 2172 | 739521.74 | 1298116.34 | данные отсутствуют | данные отсутствуют |
| 2172 | 739521.74 | 1298116.34 | данные отсутствуют | данные отсутствуют |
| 2173 | 739521.72 | 1298116.32 | данные отсутствуют | данные отсутствуют |
| 2173 | 739521.72 | 1298116.32 | данные отсутствуют | данные отсутствуют |
| 2174 | 739520.18 | 1298114.69 | данные отсутствуют | данные отсутствуют |
| Государственный регистратор | | | | ФГИС ЕГРН |
| полное наименование должности | | | подпись | инициалы, фамилия |

М.П.

Выписка из Единого государственного реестра недвижимости об объекте недвижимости
Сведения о частях земельного участка

| Земельный участок | | | | |
|---------------------------------------|--------------------|--|---|--|
| (вид объекта недвижимости) | | | | |
| Лист № | Раздела 4.2 | Всего листов раздела 4.2 : ____ | Всего разделов: ____ | Всего листов выписки: ____ |
| 30.09.2021 № 99/2021/420827280 | | | | |
| Кадастровый номер: | | | 02:22:000000:239 (единое землепользование) | |
| Номер точки | Координаты, м | | Описание закрепления на местности | Средняя квадратическая погрешность определения координат характерных точек границы части земельного участка, м |
| | X | Y | | |
| 1 | 2 | 3 | 4 | 5 |
| 2175 | 739520.17 | 1298114.67 | данные отсутствуют | данные отсутствуют |
| 2176 | 739520.16 | 1298114.62 | данные отсутствуют | данные отсутствуют |
| 2177 | 739520.17 | 1298114.57 | данные отсутствуют | данные отсутствуют |
| 2178 | 739520.19 | 1298114.55 | данные отсутствуют | данные отсутствуют |
| 2179 | 739521.82 | 1298113.02 | данные отсутствуют | данные отсутствуют |
| 2179 | 739521.82 | 1298113.02 | данные отсутствуют | данные отсутствуют |
| 2181 | 739521.89 | 1298112.99 | данные отсутствуют | данные отсутствуют |
| 2181 | 739521.89 | 1298112.99 | данные отсутствуют | данные отсутствуют |
| 2183 | 739521.96 | 1298113.02 | данные отсутствуют | данные отсутствуют |
| 2183 | 739521.96 | 1298113.02 | данные отсутствуют | данные отсутствуют |
| 2184 | 739523.49 | 1298114.65 | данные отсутствуют | данные отсутствуют |
| 2184 | 739523.49 | 1298114.65 | данные отсутствуют | данные отсутствуют |
| 2185 | 739523.51 | 1298114.67 | данные отсутствуют | данные отсутствуют |
| 2185 | 739523.51 | 1298114.67 | данные отсутствуют | данные отсутствуют |
| 2186 | 739523.52 | 1298114.72 | данные отсутствуют | данные отсутствуют |
| 2186 | 739523.52 | 1298114.72 | данные отсутствуют | данные отсутствуют |
| 2187 | 739523.51 | 1298114.77 | данные отсутствуют | данные отсутствуют |
| Государственный регистратор | | | | ФГИС ЕГРН |
| полное наименование должности | | | подпись | инициалы, фамилия |

М.П.

Раздел 4.2

Выписка из Единого государственного реестра недвижимости об объекте недвижимости
Сведения о частях земельного участка

| Земельный участок | | | | |
|---------------------------------------|--------------------|--|---|--|
| (вид объекта недвижимости) | | | | |
| Лист № | Раздела 4.2 | Всего листов раздела 4.2 : ____ | Всего разделов: ____ | Всего листов выписки: ____ |
| 30.09.2021 № 99/2021/420827280 | | | | |
| Кадастровый номер: | | | 02:22:000000:239 (единое землепользование) | |
| Номер точки | Координаты, м | | Описание закрепления на местности | Средняя квадратическая погрешность определения координат характерных точек границы части земельного участка, м |
| | X | Y | | |
| 1 | 2 | 3 | 4 | 5 |
| 2187 | 739523.51 | 1298114.77 | данные отсутствуют | данные отсутствуют |
| 2188 | 739523.49 | 1298114.79 | данные отсутствуют | данные отсутствуют |
| 2188 | 739523.49 | 1298114.79 | данные отсутствуют | данные отсутствуют |
| 2189 | 739521.86 | 1298116.32 | данные отсутствуют | данные отсутствуют |
| 2189 | 739521.86 | 1298116.32 | данные отсутствуют | данные отсутствуют |
| 2190 | 739521.84 | 1298116.34 | данные отсутствуют | данные отсутствуют |
| 2190 | 739521.84 | 1298116.34 | данные отсутствуют | данные отсутствуют |
| 2191 | 739095.65 | 1297651.19 | данные отсутствуют | данные отсутствуют |
| 2191 | 739095.65 | 1297651.19 | данные отсутствуют | данные отсутствуют |
| 2192 | 739095.6 | 1297651.18 | данные отсутствуют | данные отсутствуют |
| 2192 | 739095.6 | 1297651.18 | данные отсутствуют | данные отсутствуют |
| 2193 | 739095.58 | 1297651.16 | данные отсутствуют | данные отсутствуют |
| 2193 | 739095.58 | 1297651.16 | данные отсутствуют | данные отсутствуют |
| 2194 | 739094.08 | 1297649.5 | данные отсутствуют | данные отсутствуют |
| 2194 | 739094.08 | 1297649.5 | данные отсутствуют | данные отсутствуют |
| 2195 | 739094.07 | 1297649.48 | данные отсутствуют | данные отсутствуют |
| 2195 | 739094.07 | 1297649.48 | данные отсутствуют | данные отсутствуют |
| Государственный регистратор | | | | ФГИС ЕГРН |
| полное наименование должности | | | подпись | инициалы, фамилия |

М.П.

| Земельный участок | | | | |
|--------------------------------|---------------|--|-----------------------------------|--|
| (вид объекта недвижимости) | | | | |
| Лист № __ Раздела <u>4.2</u> | | Всего листов раздела <u>4.2</u> : __ | | Всего разделов: __ |
| 30.09.2021 № 99/2021/420827280 | | | | |
| Кадастровый номер: | | 02:22:000000:239 (единое землепользование) | | |
| Номер точки | Координаты, м | | Описание закрепления на местности | Средняя квадратическая погрешность определения координат характерных точек границы части земельного участка, м |
| | X | Y | | |
| 1 | 2 | 3 | 4 | 5 |
| 2196 | 739094.05 | 1297649.43 | данные отсутствуют | данные отсутствуют |
| 2196 | 739094.05 | 1297649.43 | данные отсутствуют | данные отсутствуют |
| 2197 | 739094.07 | 1297649.38 | данные отсутствуют | данные отсутствуют |
| 2197 | 739094.07 | 1297649.38 | данные отсутствуют | данные отсутствуют |
| 2198 | 739094.08 | 1297649.36 | данные отсутствуют | данные отсутствуют |
| 2198 | 739094.08 | 1297649.36 | данные отсутствуют | данные отсутствуют |
| 2199 | 739095.74 | 1297647.86 | данные отсутствуют | данные отсутствуют |
| 2199 | 739095.74 | 1297647.86 | данные отсутствуют | данные отсутствуют |
| 2200 | 739095.76 | 1297647.84 | данные отсутствуют | данные отсутствуют |
| 2200 | 739095.76 | 1297647.84 | данные отсутствуют | данные отсутствуют |
| 2201 | 739095.81 | 1297647.83 | данные отсутствуют | данные отсутствуют |
| 2201 | 739095.81 | 1297647.83 | данные отсутствуют | данные отсутствуют |
| 2202 | 739095.86 | 1297647.84 | данные отсутствуют | данные отсутствуют |
| 2202 | 739095.86 | 1297647.84 | данные отсутствуют | данные отсутствуют |
| 2203 | 739095.88 | 1297647.86 | данные отсутствуют | данные отсутствуют |
| 2203 | 739095.88 | 1297647.86 | данные отсутствуют | данные отсутствуют |
| 2204 | 739097.38 | 1297649.52 | данные отсутствуют | данные отсутствуют |
| Государственный регистратор | | | | ФГИС ЕГРН |
| полное наименование должности | | | подпись | инициалы, фамилия |

М.П.

Раздел 4.2

Выписка из Единого государственного реестра недвижимости об объекте недвижимости
Сведения о частях земельного участка

| Земельный участок | | | | |
|--------------------------------|---------------|--|-----------------------------------|--|
| (вид объекта недвижимости) | | | | |
| Лист № __ Раздела <u>4.2</u> | | Всего листов раздела <u>4.2</u> : __ | | Всего разделов: __ |
| 30.09.2021 № 99/2021/420827280 | | | | |
| Кадастровый номер: | | 02:22:000000:239 (единое землепользование) | | |
| Номер точки | Координаты, м | | Описание закрепления на местности | Средняя квадратическая погрешность определения координат характерных точек границы части земельного участка, м |
| | X | Y | | |
| 1 | 2 | 3 | 4 | 5 |
| 2204 | 739097.38 | 1297649.52 | данные отсутствуют | данные отсутствуют |
| 2205 | 739097.4 | 1297649.54 | данные отсутствуют | данные отсутствуют |
| 2205 | 739097.4 | 1297649.54 | данные отсутствуют | данные отсутствуют |
| 2206 | 739097.41 | 1297649.59 | данные отсутствуют | данные отсутствуют |
| 2206 | 739097.41 | 1297649.59 | данные отсутствуют | данные отсутствуют |
| 2207 | 739097.4 | 1297649.64 | данные отсутствуют | данные отсутствуют |
| 2207 | 739097.4 | 1297649.64 | данные отсутствуют | данные отсутствуют |
| 2208 | 739097.38 | 1297649.66 | данные отсутствуют | данные отсутствуют |
| 2208 | 739097.38 | 1297649.66 | данные отсутствуют | данные отсутствуют |
| 2209 | 739095.72 | 1297651.16 | данные отсутствуют | данные отсутствуют |
| 2209 | 739095.72 | 1297651.16 | данные отсутствуют | данные отсутствуют |
| 2210 | 739095.7 | 1297651.18 | данные отсутствуют | данные отсутствуют |
| 2210 | 739095.7 | 1297651.18 | данные отсутствуют | данные отсутствуют |
| 2211 | 738136.37 | 1296619.18 | данные отсутствуют | данные отсутствуют |
| 2211 | 738136.37 | 1296619.18 | данные отсутствуют | данные отсутствуют |
| 2212 | 738136.32 | 1296619.17 | данные отсутствуют | данные отсутствуют |
| 2212 | 738136.32 | 1296619.17 | данные отсутствуют | данные отсутствуют |
| Государственный регистратор | | | | ФГИС ЕГРН |
| полное наименование должности | | | подпись | инициалы, фамилия |

М.П.

| Земельный участок | | | | |
|--------------------------------|---------------|--------------------------------------|--|--|
| (вид объекта недвижимости) | | | | |
| Лист № __ Раздела 4.2 | | Всего листов раздела 4.2 : __ | | Всего разделов: __ |
| 30.09.2021 № 99/2021/420827280 | | | | |
| Кадастровый номер: | | | 02:22:000000:239 (единое землепользование) | |
| Номер точки | Координаты, м | | Описание закрепления на местности | Средняя квадратическая погрешность определения координат характерных точек границы части земельного участка, м |
| | X | Y | | |
| 1 | 2 | 3 | 4 | 5 |
| 2213 | 738136.29 | 1296619.15 | данные отсутствуют | данные отсутствуют |
| 2213 | 738136.29 | 1296619.15 | данные отсутствуют | данные отсутствуют |
| 2214 | 738134.76 | 1296617.52 | данные отсутствуют | данные отсутствуют |
| 2214 | 738134.76 | 1296617.52 | данные отсутствуют | данные отсутствуют |
| 2215 | 738134.75 | 1296617.5 | данные отсутствуют | данные отсутствуют |
| 2215 | 738134.75 | 1296617.5 | данные отсутствуют | данные отсутствуют |
| 2216 | 738134.73 | 1296617.45 | данные отсутствуют | данные отсутствуют |
| 2216 | 738134.73 | 1296617.45 | данные отсутствуют | данные отсутствуют |
| 2217 | 738134.75 | 1296617.4 | данные отсутствуют | данные отсутствуют |
| 2217 | 738134.75 | 1296617.4 | данные отсутствуют | данные отсутствуют |
| 2218 | 738134.76 | 1296617.38 | данные отсутствуют | данные отсутствуют |
| 2218 | 738134.76 | 1296617.38 | данные отсутствуют | данные отсутствуют |
| 2219 | 738136.39 | 1296615.85 | данные отсутствуют | данные отсутствуют |
| 2219 | 738136.39 | 1296615.85 | данные отсутствуют | данные отсутствуют |
| 2220 | 738136.41 | 1296615.83 | данные отсутствуют | данные отсутствуют |
| 2220 | 738136.41 | 1296615.83 | данные отсутствуют | данные отсутствуют |
| 2221 | 738136.46 | 1296615.82 | данные отсутствуют | данные отсутствуют |
| Государственный регистратор | | | | ФГИС ЕГРН |
| полное наименование должности | | | подпись | инициалы, фамилия |

М.П.

| Земельный участок | | | | |
|--------------------------------|---------------|--------------------------------------|--|--|
| (вид объекта недвижимости) | | | | |
| Лист № __ Раздела 4.2 | | Всего листов раздела 4.2 : __ | | Всего разделов: __ |
| 30.09.2021 № 99/2021/420827280 | | | | |
| Кадастровый номер: | | | 02:22:000000:239 (единое землепользование) | |
| Номер точки | Координаты, м | | Описание закрепления на местности | Средняя квадратическая погрешность определения координат характерных точек границы части земельного участка, м |
| | X | Y | | |
| 1 | 2 | 3 | 4 | 5 |
| 2221 | 738136.46 | 1296615.82 | данные отсутствуют | данные отсутствуют |
| 2222 | 738136.51 | 1296615.83 | данные отсутствуют | данные отсутствуют |
| 2222 | 738136.51 | 1296615.83 | данные отсутствуют | данные отсутствуют |
| 2223 | 738136.53 | 1296615.85 | данные отсутствуют | данные отсутствуют |
| 2223 | 738136.53 | 1296615.85 | данные отсутствуют | данные отсутствуют |
| 2224 | 738138.06 | 1296617.47 | данные отсутствуют | данные отсутствуют |
| 2224 | 738138.06 | 1296617.47 | данные отсутствуют | данные отсутствуют |
| 2225 | 738138.08 | 1296617.49 | данные отсутствуют | данные отсутствуют |
| 2225 | 738138.08 | 1296617.49 | данные отсутствуют | данные отсутствуют |
| 2226 | 738138.09 | 1296617.54 | данные отсутствуют | данные отсутствуют |
| 2226 | 738138.09 | 1296617.54 | данные отсутствуют | данные отсутствуют |
| 2227 | 738138.08 | 1296617.59 | данные отсутствуют | данные отсутствуют |
| 2227 | 738138.08 | 1296617.59 | данные отсутствуют | данные отсутствуют |
| 2228 | 738138.06 | 1296617.61 | данные отсутствуют | данные отсутствуют |
| 2228 | 738138.06 | 1296617.61 | данные отсутствуют | данные отсутствуют |
| 2229 | 738136.44 | 1296619.15 | данные отсутствуют | данные отсутствуют |
| 2229 | 738136.44 | 1296619.15 | данные отсутствуют | данные отсутствуют |
| Государственный регистратор | | | | ФГИС ЕГРН |
| полное наименование должности | | | подпись | инициалы, фамилия |

М.П.

| Земельный участок | | | | |
|--------------------------------|---------------|--|-----------------------------------|--|
| (вид объекта недвижимости) | | | | |
| Лист № __ Раздела 4.2 | | Всего листов раздела 4.2 : __ | | Всего разделов: __ |
| 30.09.2021 № 99/2021/420827280 | | | | |
| Кадастровый номер: | | 02:22:000000:239 (единое землепользование) | | |
| Номер точки | Координаты, м | | Описание закрепления на местности | Средняя квадратическая погрешность определения координат характерных точек границы части земельного участка, м |
| | X | Y | | |
| 1 | 2 | 3 | 4 | 5 |
| 2230 | 738136.42 | 1296619.17 | данные отсутствуют | данные отсутствуют |
| 2230 | 738136.42 | 1296619.17 | данные отсутствуют | данные отсутствуют |
| 2231 | 738562.89 | 1297073.66 | данные отсутствуют | данные отсутствуют |
| 2231 | 738562.89 | 1297073.66 | данные отсутствуют | данные отсутствуют |
| 2232 | 738562.84 | 1297073.65 | данные отсутствуют | данные отсутствуют |
| 2232 | 738562.84 | 1297073.65 | данные отсутствуют | данные отсутствуют |
| 2233 | 738562.82 | 1297073.63 | данные отсутствуют | данные отсутствуют |
| 2233 | 738562.82 | 1297073.63 | данные отсутствуют | данные отсутствуют |
| 2234 | 738561.31 | 1297071.98 | данные отсутствуют | данные отсутствуют |
| 2234 | 738561.31 | 1297071.98 | данные отсутствуют | данные отсутствуют |
| 2235 | 738561.29 | 1297071.96 | данные отсутствуют | данные отсутствуют |
| 2235 | 738561.29 | 1297071.96 | данные отсутствуют | данные отсутствуют |
| 2236 | 738561.28 | 1297071.91 | данные отсутствуют | данные отсутствуют |
| 2236 | 738561.28 | 1297071.91 | данные отсутствуют | данные отсутствуют |
| 2237 | 738561.29 | 1297071.86 | данные отсутствуют | данные отсутствуют |
| 2237 | 738561.29 | 1297071.86 | данные отсутствуют | данные отсутствуют |
| 2238 | 738561.31 | 1297071.84 | данные отсутствуют | данные отсутствуют |
| Государственный регистратор | | | | ФГИС ЕГРН |
| полное наименование должности | | | подпись | инициалы, фамилия |

М.П.

| Земельный участок | | | | |
|--------------------------------|---------------|--|-----------------------------------|--|
| (вид объекта недвижимости) | | | | |
| Лист № __ Раздела 4.2 | | Всего листов раздела 4.2 : __ | | Всего разделов: __ |
| 30.09.2021 № 99/2021/420827280 | | | | |
| Кадастровый номер: | | 02:22:000000:239 (единое землепользование) | | |
| Номер точки | Координаты, м | | Описание закрепления на местности | Средняя квадратическая погрешность определения координат характерных точек границы части земельного участка, м |
| | X | Y | | |
| 1 | 2 | 3 | 4 | 5 |
| 2238 | 738561.31 | 1297071.84 | данные отсутствуют | данные отсутствуют |
| 2239 | 738562.95 | 1297070.33 | данные отсутствуют | данные отсутствуют |
| 2239 | 738562.95 | 1297070.33 | данные отсутствуют | данные отсутствуют |
| 2240 | 738562.97 | 1297070.31 | данные отсутствуют | данные отсутствуют |
| 2240 | 738562.97 | 1297070.31 | данные отсутствуют | данные отсутствуют |
| 2241 | 738563.02 | 1297070.3 | данные отсутствуют | данные отсутствуют |
| 2241 | 738563.02 | 1297070.3 | данные отсутствуют | данные отсутствуют |
| 2242 | 738563.07 | 1297070.31 | данные отсутствуют | данные отсутствуют |
| 2242 | 738563.07 | 1297070.31 | данные отсутствуют | данные отсутствуют |
| 2243 | 738563.09 | 1297070.33 | данные отсутствуют | данные отсутствуют |
| 2243 | 738563.09 | 1297070.33 | данные отсутствуют | данные отсутствуют |
| 2244 | 738564.61 | 1297071.97 | данные отсутствуют | данные отсутствуют |
| 2244 | 738564.61 | 1297071.97 | данные отсутствуют | данные отсутствуют |
| 2245 | 738564.62 | 1297071.99 | данные отсутствуют | данные отсутствуют |
| 2245 | 738564.62 | 1297071.99 | данные отсутствуют | данные отсутствуют |
| 2246 | 738564.64 | 1297072.04 | данные отсутствуют | данные отсутствуют |
| 2246 | 738564.64 | 1297072.04 | данные отсутствуют | данные отсутствуют |
| Государственный регистратор | | | | ФГИС ЕГРН |
| полное наименование должности | | | подпись | инициалы, фамилия |

М.П.

Выписка из Единого государственного реестра недвижимости об объекте недвижимости
Сведения о частях земельного участка

| Земельный участок | | | | |
|--------------------------------|---------------|--------------------------------------|--|--|
| (вид объекта недвижимости) | | | | |
| Лист № __ Раздела 4.2 | | Всего листов раздела 4.2 : __ | | Всего разделов: __ |
| 30.09.2021 № 99/2021/420827280 | | | | |
| Кадастровый номер: | | | 02:22:000000:239 (единое землепользование) | |
| Номер точки | Координаты, м | | Описание закрепления на местности | Средняя квадратическая погрешность определения координат характерных точек границы части земельного участка, м |
| | X | Y | | |
| 1 | 2 | 3 | 4 | 5 |
| 2247 | 738564.62 | 1297072.09 | данные отсутствуют | данные отсутствуют |
| 2247 | 738564.62 | 1297072.09 | данные отсутствуют | данные отсутствуют |
| 2248 | 738564.61 | 1297072.11 | данные отсутствуют | данные отсутствуют |
| 2248 | 738564.61 | 1297072.11 | данные отсутствуют | данные отсутствуют |
| 2249 | 738562.96 | 1297073.63 | данные отсутствуют | данные отсутствуют |
| 2249 | 738562.96 | 1297073.63 | данные отсутствуют | данные отсутствуют |
| 2250 | 738562.94 | 1297073.65 | данные отсутствуют | данные отсутствуют |
| 2250 | 738562.94 | 1297073.65 | данные отсутствуют | данные отсутствуют |
| 2251 | 738781.34 | 1297311.33 | данные отсутствуют | данные отсутствуют |
| 2251 | 738781.34 | 1297311.33 | данные отсутствуют | данные отсутствуют |
| 2252 | 738781.29 | 1297311.32 | данные отсутствуют | данные отсутствуют |
| 2252 | 738781.29 | 1297311.32 | данные отсутствуют | данные отсутствуют |
| 2253 | 738781.27 | 1297311.3 | данные отсутствуют | данные отсутствуют |
| 2253 | 738781.27 | 1297311.3 | данные отсутствуют | данные отсутствуют |
| 2254 | 738779.75 | 1297309.66 | данные отсутствуют | данные отсутствуют |
| 2254 | 738779.75 | 1297309.66 | данные отсутствуют | данные отсутствуют |
| 2255 | 738779.74 | 1297309.64 | данные отсутствуют | данные отсутствуют |
| Государственный регистратор | | | | ФГИС ЕГРН |
| полное наименование должности | | | подпись | инициалы, фамилия |

М.П.

Выписка из Единого государственного реестра недвижимости об объекте недвижимости
Сведения о частях земельного участка

| Земельный участок | | | | |
|--------------------------------|---------------|--------------------------------------|--|--|
| (вид объекта недвижимости) | | | | |
| Лист № __ Раздела 4.2 | | Всего листов раздела 4.2 : __ | | Всего разделов: __ |
| 30.09.2021 № 99/2021/420827280 | | | | |
| Кадастровый номер: | | | 02:22:000000:239 (единое землепользование) | |
| Номер точки | Координаты, м | | Описание закрепления на местности | Средняя квадратическая погрешность определения координат характерных точек границы части земельного участка, м |
| | X | Y | | |
| 1 | 2 | 3 | 4 | 5 |
| 2255 | 738779.74 | 1297309.64 | данные отсутствуют | данные отсутствуют |
| 2256 | 738779.72 | 1297309.59 | данные отсутствуют | данные отсутствуют |
| 2256 | 738779.72 | 1297309.59 | данные отсутствуют | данные отсутствуют |
| 2257 | 738779.74 | 1297309.54 | данные отсутствуют | данные отсутствуют |
| 2257 | 738779.74 | 1297309.54 | данные отсутствуют | данные отсутствуют |
| 2258 | 738779.75 | 1297309.52 | данные отсутствуют | данные отсутствуют |
| 2258 | 738779.75 | 1297309.52 | данные отсутствуют | данные отсутствуют |
| 2260 | 738781.42 | 1297307.98 | данные отсутствуют | данные отсутствуют |
| 2260 | 738781.42 | 1297307.98 | данные отсутствуют | данные отсутствуют |
| 2261 | 738781.47 | 1297307.97 | данные отсутствуют | данные отсутствуют |
| 2261 | 738781.47 | 1297307.97 | данные отсутствуют | данные отсутствуют |
| 2262 | 738781.52 | 1297307.98 | данные отсутствуют | данные отсутствуют |
| 2262 | 738781.52 | 1297307.98 | данные отсутствуют | данные отсутствуют |
| 2264 | 738783.05 | 1297309.65 | данные отсутствуют | данные отсутствуют |
| 2264 | 738783.05 | 1297309.65 | данные отсутствуют | данные отсутствуют |
| 2265 | 738783.06 | 1297309.67 | данные отсутствуют | данные отсутствуют |
| 2265 | 738783.06 | 1297309.67 | данные отсутствуют | данные отсутствуют |
| Государственный регистратор | | | | ФГИС ЕГРН |
| полное наименование должности | | | подпись | инициалы, фамилия |

М.П.

| Земельный участок | | | | |
|--------------------------------|---------------|--|-----------------------------------|--|
| (вид объекта недвижимости) | | | | |
| Лист № __ Раздела 4.2 | | Всего листов раздела 4.2 : __ | | Всего разделов: __ |
| 30.09.2021 № 99/2021/420827280 | | | | |
| Кадастровый номер: | | 02:22:000000:239 (единое землепользование) | | |
| Номер точки | Координаты, м | | Описание закрепления на местности | Средняя квадратическая погрешность определения координат характерных точек границы части земельного участка, м |
| | X | Y | | |
| 1 | 2 | 3 | 4 | 5 |
| 2266 | 738783.08 | 1297309.72 | данные отсутствуют | данные отсутствуют |
| 2266 | 738783.08 | 1297309.72 | данные отсутствуют | данные отсутствуют |
| 2267 | 738783.06 | 1297309.77 | данные отсутствуют | данные отсутствуют |
| 2267 | 738783.06 | 1297309.77 | данные отсутствуют | данные отсутствуют |
| 2268 | 738783.05 | 1297309.79 | данные отсутствуют | данные отсутствуют |
| 2268 | 738783.05 | 1297309.79 | данные отсутствуют | данные отсутствуют |
| 2269 | 738781.41 | 1297311.3 | данные отсутствуют | данные отсутствуют |
| 2269 | 738781.41 | 1297311.3 | данные отсутствуют | данные отсутствуют |
| 2270 | 738781.39 | 1297311.32 | данные отсутствуют | данные отсутствуют |
| 2270 | 738781.39 | 1297311.32 | данные отсутствуют | данные отсутствуют |
| 2271 | 738351.33 | 1296846.65 | данные отсутствуют | данные отсутствуют |
| 2271 | 738351.33 | 1296846.65 | данные отсутствуют | данные отсутствуют |
| 2272 | 738351.28 | 1296846.64 | данные отсутствуют | данные отсутствуют |
| 2272 | 738351.28 | 1296846.64 | данные отсутствуют | данные отсутствуют |
| 2273 | 738351.26 | 1296846.62 | данные отсутствуют | данные отсутствуют |
| 2273 | 738351.26 | 1296846.62 | данные отсутствуют | данные отсутствуют |
| 2274 | 738349.73 | 1296844.99 | данные отсутствуют | данные отсутствуют |
| Государственный регистратор | | | | ФГИС ЕГРН |
| полное наименование должности | | | подпись | инициалы, фамилия |

М.П.

Раздел 4.2

Выписка из Единого государственного реестра недвижимости об объекте недвижимости
Сведения о частях земельного участка

| Земельный участок | | | | |
|--------------------------------|---------------|--|-----------------------------------|--|
| (вид объекта недвижимости) | | | | |
| Лист № __ Раздела 4.2 | | Всего листов раздела 4.2 : __ | | Всего разделов: __ |
| 30.09.2021 № 99/2021/420827280 | | | | |
| Кадастровый номер: | | 02:22:000000:239 (единое землепользование) | | |
| Номер точки | Координаты, м | | Описание закрепления на местности | Средняя квадратическая погрешность определения координат характерных точек границы части земельного участка, м |
| | X | Y | | |
| 1 | 2 | 3 | 4 | 5 |
| 2274 | 738349.73 | 1296844.99 | данные отсутствуют | данные отсутствуют |
| 2275 | 738349.71 | 1296844.97 | данные отсутствуют | данные отсутствуют |
| 2275 | 738349.71 | 1296844.97 | данные отсутствуют | данные отсутствуют |
| 2276 | 738349.7 | 1296844.92 | данные отсутствуют | данные отсутствуют |
| 2276 | 738349.7 | 1296844.92 | данные отсутствуют | данные отсутствуют |
| 2277 | 738349.71 | 1296844.87 | данные отсутствуют | данные отсутствуют |
| 2277 | 738349.71 | 1296844.87 | данные отсутствуют | данные отсутствуют |
| 2278 | 738349.73 | 1296844.85 | данные отсутствуют | данные отсутствуют |
| 2278 | 738349.73 | 1296844.85 | данные отсутствуют | данные отсутствуют |
| 2279 | 738351.36 | 1296843.32 | данные отсутствуют | данные отсутствуют |
| 2279 | 738351.36 | 1296843.32 | данные отсутствуют | данные отсутствуют |
| 2280 | 738351.38 | 1296843.3 | данные отсутствуют | данные отсутствуют |
| 2280 | 738351.38 | 1296843.3 | данные отсутствуют | данные отсутствуют |
| 2281 | 738351.43 | 1296843.29 | данные отсутствуют | данные отсутствуют |
| 2281 | 738351.43 | 1296843.29 | данные отсутствуют | данные отсутствуют |
| 2282 | 738351.48 | 1296843.3 | данные отсутствуют | данные отсутствуют |
| 2282 | 738351.48 | 1296843.3 | данные отсутствуют | данные отсутствуют |
| Государственный регистратор | | | | ФГИС ЕГРН |
| полное наименование должности | | | подпись | инициалы, фамилия |

М.П.

Выписка из Единого государственного реестра недвижимости об объекте недвижимости
Сведения о частях земельного участка

| Земельный участок | | | | |
|--------------------------------|---------------|--------------------------------------|--|--|
| (вид объекта недвижимости) | | | | |
| Лист № __ Раздела <u>4.2</u> | | Всего листов раздела <u>4.2</u> : __ | | Всего разделов: __ |
| 30.09.2021 № 99/2021/420827280 | | | | |
| Кадастровый номер: | | | 02:22:000000:239 (единое землепользование) | |
| Номер точки | Координаты, м | | Описание закрепления на местности | Средняя квадратическая погрешность определения координат характерных точек границы части земельного участка, м |
| | X | Y | | |
| 1 | 2 | 3 | 4 | 5 |
| 2283 | 738351.5 | 1296843.32 | данные отсутствуют | данные отсутствуют |
| 2283 | 738351.5 | 1296843.32 | данные отсутствуют | данные отсутствуют |
| 2284 | 738353.03 | 1296844.95 | данные отсутствуют | данные отсутствуют |
| 2284 | 738353.03 | 1296844.95 | данные отсутствуют | данные отсутствуют |
| 2285 | 738353.05 | 1296844.97 | данные отсутствуют | данные отсутствуют |
| 2285 | 738353.05 | 1296844.97 | данные отсутствуют | данные отсутствуют |
| 2286 | 738353.06 | 1296845.02 | данные отсутствуют | данные отсутствуют |
| 2286 | 738353.06 | 1296845.02 | данные отсутствуют | данные отсутствуют |
| 2287 | 738353.05 | 1296845.07 | данные отсутствуют | данные отсутствуют |
| 2287 | 738353.05 | 1296845.07 | данные отсутствуют | данные отсутствуют |
| 2288 | 738353.03 | 1296845.09 | данные отсутствуют | данные отсутствуют |
| 2288 | 738353.03 | 1296845.09 | данные отсутствуют | данные отсутствуют |
| 2289 | 738351.4 | 1296846.62 | данные отсутствуют | данные отсутствуют |
| 2289 | 738351.4 | 1296846.62 | данные отсутствуют | данные отсутствуют |
| 2290 | 738351.38 | 1296846.64 | данные отсутствуют | данные отсутствуют |
| 2290 | 738351.38 | 1296846.64 | данные отсутствуют | данные отсутствуют |
| 2291 | 737926.74 | 1296396.84 | данные отсутствуют | данные отсутствуют |
| Государственный регистратор | | | | ФГИС ЕГРН |
| полное наименование должности | | | подпись | инициалы, фамилия |

М.П.

Выписка из Единого государственного реестра недвижимости об объекте недвижимости
Сведения о частях земельного участка

| Земельный участок | | | | |
|--------------------------------|---------------|--------------------------------------|--|--|
| (вид объекта недвижимости) | | | | |
| Лист № __ Раздела <u>4.2</u> | | Всего листов раздела <u>4.2</u> : __ | | Всего разделов: __ |
| 30.09.2021 № 99/2021/420827280 | | | | |
| Кадастровый номер: | | | 02:22:000000:239 (единое землепользование) | |
| Номер точки | Координаты, м | | Описание закрепления на местности | Средняя квадратическая погрешность определения координат характерных точек границы части земельного участка, м |
| | X | Y | | |
| 1 | 2 | 3 | 4 | 5 |
| 2291 | 737926.74 | 1296396.84 | данные отсутствуют | данные отсутствуют |
| 2292 | 737926.69 | 1296396.83 | данные отсутствуют | данные отсутствуют |
| 2292 | 737926.69 | 1296396.83 | данные отсутствуют | данные отсутствуют |
| 2293 | 737926.67 | 1296396.81 | данные отсутствуют | данные отсутствуют |
| 2293 | 737926.67 | 1296396.81 | данные отсутствуют | данные отсутствуют |
| 2294 | 737925.13 | 1296395.19 | данные отсутствуют | данные отсутствуют |
| 2294 | 737925.13 | 1296395.19 | данные отсутствуют | данные отсутствуют |
| 2295 | 737925.11 | 1296395.17 | данные отсутствуют | данные отсутствуют |
| 2295 | 737925.11 | 1296395.17 | данные отсутствуют | данные отсутствуют |
| 2296 | 737925.1 | 1296395.12 | данные отсутствуют | данные отсутствуют |
| 2296 | 737925.1 | 1296395.12 | данные отсутствуют | данные отсутствуют |
| 2297 | 737925.11 | 1296395.07 | данные отсутствуют | данные отсутствуют |
| 2297 | 737925.11 | 1296395.07 | данные отсутствуют | данные отсутствуют |
| 2298 | 737925.13 | 1296395.05 | данные отсутствуют | данные отсутствуют |
| 2298 | 737925.13 | 1296395.05 | данные отсутствуют | данные отсутствуют |
| 2299 | 737926.76 | 1296393.51 | данные отсутствуют | данные отсутствуют |
| 2299 | 737926.76 | 1296393.51 | данные отсутствуют | данные отсутствуют |
| Государственный регистратор | | | | ФГИС ЕГРН |
| полное наименование должности | | | подпись | инициалы, фамилия |

М.П.

| Земельный участок | | | | |
|--------------------------------|---------------|--|-----------------------------------|--|
| (вид объекта недвижимости) | | | | |
| Лист № __ Раздела 4.2 | | Всего листов раздела 4.2 : __ | | Всего разделов: __ |
| 30.09.2021 № 99/2021/420827280 | | | | |
| Кадастровый номер: | | 02:22:000000:239 (единое землепользование) | | |
| Номер точки | Координаты, м | | Описание закрепления на местности | Средняя квадратическая погрешность определения координат характерных точек границы части земельного участка, м |
| | X | Y | | |
| 1 | 2 | 3 | 4 | 5 |
| 2300 | 737926.78 | 1296393.49 | данные отсутствуют | данные отсутствуют |
| 2300 | 737926.78 | 1296393.49 | данные отсутствуют | данные отсутствуют |
| 2301 | 737926.83 | 1296393.48 | данные отсутствуют | данные отсутствуют |
| 2301 | 737926.83 | 1296393.48 | данные отсутствуют | данные отсутствуют |
| 2302 | 737926.88 | 1296393.49 | данные отсутствуют | данные отсутствуют |
| 2302 | 737926.88 | 1296393.49 | данные отсутствуют | данные отсутствуют |
| 2303 | 737926.9 | 1296393.51 | данные отсутствуют | данные отсутствуют |
| 2303 | 737926.9 | 1296393.51 | данные отсутствуют | данные отсутствуют |
| 2304 | 737928.43 | 1296395.13 | данные отсутствуют | данные отсутствуют |
| 2304 | 737928.43 | 1296395.13 | данные отсутствуют | данные отсутствуют |
| 2305 | 737928.45 | 1296395.15 | данные отсутствуют | данные отсутствуют |
| 2305 | 737928.45 | 1296395.15 | данные отсутствуют | данные отсутствуют |
| 2306 | 737928.46 | 1296395.2 | данные отсутствуют | данные отсутствуют |
| 2306 | 737928.46 | 1296395.2 | данные отсутствуют | данные отсутствуют |
| 2307 | 737928.45 | 1296395.25 | данные отсутствуют | данные отсутствуют |
| 2307 | 737928.45 | 1296395.25 | данные отсутствуют | данные отсутствуют |
| 2308 | 737928.43 | 1296395.27 | данные отсутствуют | данные отсутствуют |
| Государственный регистратор | | | | ФГИС ЕГРН |
| полное наименование должности | | | подпись | инициалы, фамилия |

М.П.

Раздел 4.2

Выписка из Единого государственного реестра недвижимости об объекте недвижимости
Сведения о частях земельного участка

| Земельный участок | | | | |
|--------------------------------|---------------|--|-----------------------------------|--|
| (вид объекта недвижимости) | | | | |
| Лист № __ Раздела 4.2 | | Всего листов раздела 4.2 : __ | | Всего разделов: __ |
| 30.09.2021 № 99/2021/420827280 | | | | |
| Кадастровый номер: | | 02:22:000000:239 (единое землепользование) | | |
| Номер точки | Координаты, м | | Описание закрепления на местности | Средняя квадратическая погрешность определения координат характерных точек границы части земельного участка, м |
| | X | Y | | |
| 1 | 2 | 3 | 4 | 5 |
| 2308 | 737928.43 | 1296395.27 | данные отсутствуют | данные отсутствуют |
| 2309 | 737926.81 | 1296396.81 | данные отсутствуют | данные отсутствуют |
| 2309 | 737926.81 | 1296396.81 | данные отсутствуют | данные отсутствуют |
| 2310 | 737926.79 | 1296396.83 | данные отсутствуют | данные отсутствуют |
| 2310 | 737926.79 | 1296396.83 | данные отсутствуют | данные отсутствуют |
| 2311 | 738244.31 | 1296733.71 | данные отсутствуют | данные отсутствуют |
| 2311 | 738244.31 | 1296733.71 | данные отсутствуют | данные отсутствуют |
| 2312 | 738244.26 | 1296733.7 | данные отсутствуют | данные отсутствуют |
| 2312 | 738244.26 | 1296733.7 | данные отсутствуют | данные отсутствуют |
| 2313 | 738244.24 | 1296733.68 | данные отсутствуют | данные отсутствуют |
| 2313 | 738244.24 | 1296733.68 | данные отсутствуют | данные отсутствуют |
| 2314 | 738242.7 | 1296732.06 | данные отсутствуют | данные отсутствуют |
| 2314 | 738242.7 | 1296732.06 | данные отсутствуют | данные отсутствуют |
| 2315 | 738242.68 | 1296732.04 | данные отсутствуют | данные отсутствуют |
| 2315 | 738242.68 | 1296732.04 | данные отсутствуют | данные отсутствуют |
| 2316 | 738242.67 | 1296731.99 | данные отсутствуют | данные отсутствуют |
| 2316 | 738242.67 | 1296731.99 | данные отсутствуют | данные отсутствуют |
| Государственный регистратор | | | | ФГИС ЕГРН |
| полное наименование должности | | | подпись | инициалы, фамилия |

М.П.

Выписка из Единого государственного реестра недвижимости об объекте недвижимости
Сведения о частях земельного участка

| Земельный участок | | | | |
|--------------------------------|---------------|--------------------------------------|--|--|
| (вид объекта недвижимости) | | | | |
| Лист № __ Раздела <u>4.2</u> | | Всего листов раздела <u>4.2</u> : __ | | Всего разделов: __ |
| 30.09.2021 № 99/2021/420827280 | | | | |
| Кадастровый номер: | | | 02:22:000000:239 (единое землепользование) | |
| Номер точки | Координаты, м | | Описание закрепления на местности | Средняя квадратическая погрешность определения координат характерных точек границы части земельного участка, м |
| | X | Y | | |
| 1 | 2 | 3 | 4 | 5 |
| 2317 | 738242.68 | 1296731.94 | данные отсутствуют | данные отсутствуют |
| 2317 | 738242.68 | 1296731.94 | данные отсутствуют | данные отсутствуют |
| 2318 | 738242.7 | 1296731.92 | данные отсутствуют | данные отсутствуют |
| 2318 | 738242.7 | 1296731.92 | данные отсутствуют | данные отсутствуют |
| 2319 | 738244.32 | 1296730.38 | данные отсутствуют | данные отсутствуют |
| 2319 | 738244.32 | 1296730.38 | данные отсутствуют | данные отсутствуют |
| 2320 | 738244.34 | 1296730.36 | данные отсутствуют | данные отсутствуют |
| 2320 | 738244.34 | 1296730.36 | данные отсутствуют | данные отсутствуют |
| 2321 | 738244.39 | 1296730.35 | данные отсутствуют | данные отсутствуют |
| 2321 | 738244.39 | 1296730.35 | данные отсутствуют | данные отсутствуют |
| 2322 | 738244.44 | 1296730.36 | данные отсутствуют | данные отсутствуют |
| 2322 | 738244.44 | 1296730.36 | данные отсутствуют | данные отсутствуют |
| 2323 | 738244.46 | 1296730.38 | данные отсутствуют | данные отсутствуют |
| 2323 | 738244.46 | 1296730.38 | данные отсутствуют | данные отсутствуют |
| 2325 | 738246.01 | 1296732.02 | данные отсутствуют | данные отсутствуют |
| 2325 | 738246.01 | 1296732.02 | данные отсутствуют | данные отсутствуют |
| 2326 | 738246.03 | 1296732.07 | данные отсутствуют | данные отсутствуют |
| Государственный регистратор | | | ФГИС ЕГРН | |
| полное наименование должности | | | подпись | |
| | | | инициалы, фамилия | |

М.П.

Раздел 4.2

Выписка из Единого государственного реестра недвижимости об объекте недвижимости
Сведения о частях земельного участка

| Земельный участок | | | | |
|--------------------------------|---------------|--------------------------------------|--|--|
| (вид объекта недвижимости) | | | | |
| Лист № __ Раздела <u>4.2</u> | | Всего листов раздела <u>4.2</u> : __ | | Всего разделов: __ |
| 30.09.2021 № 99/2021/420827280 | | | | |
| Кадастровый номер: | | | 02:22:000000:239 (единое землепользование) | |
| Номер точки | Координаты, м | | Описание закрепления на местности | Средняя квадратическая погрешность определения координат характерных точек границы части земельного участка, м |
| | X | Y | | |
| 1 | 2 | 3 | 4 | 5 |
| 2326 | 738246.03 | 1296732.07 | данные отсутствуют | данные отсутствуют |
| 2327 | 738246.01 | 1296732.12 | данные отсутствуют | данные отсутствуют |
| 2327 | 738246.01 | 1296732.12 | данные отсутствуют | данные отсутствуют |
| 2329 | 738244.38 | 1296733.68 | данные отсутствуют | данные отсутствуют |
| 2329 | 738244.38 | 1296733.68 | данные отсутствуют | данные отсутствуют |
| 2330 | 738244.36 | 1296733.7 | данные отсутствуют | данные отсутствуют |
| 2330 | 738244.36 | 1296733.7 | данные отсутствуют | данные отсутствуют |
| 2331 | 739201.67 | 1297768.19 | данные отсутствуют | данные отсутствуют |
| 2331 | 739201.67 | 1297768.19 | данные отсутствуют | данные отсутствуют |
| 2332 | 739201.62 | 1297768.18 | данные отсутствуют | данные отсутствуют |
| 2332 | 739201.62 | 1297768.18 | данные отсутствуют | данные отсутствуют |
| 2333 | 739201.6 | 1297768.16 | данные отсутствуют | данные отсутствуют |
| 2333 | 739201.6 | 1297768.16 | данные отсутствуют | данные отсутствуют |
| 2334 | 739200.09 | 1297766.52 | данные отсутствуют | данные отсутствуют |
| 2334 | 739200.09 | 1297766.52 | данные отсутствуют | данные отсутствуют |
| 2335 | 739200.07 | 1297766.5 | данные отсутствуют | данные отсутствуют |
| 2335 | 739200.07 | 1297766.5 | данные отсутствуют | данные отсутствуют |
| Государственный регистратор | | | ФГИС ЕГРН | |
| полное наименование должности | | | подпись | |
| | | | инициалы, фамилия | |

М.П.

| Земельный участок | | | | |
|--------------------------------|---------------|--------------------------------------|--|--|
| (вид объекта недвижимости) | | | | |
| Лист № __ Раздела 4.2 | | Всего листов раздела 4.2 : __ | | Всего разделов: __ |
| 30.09.2021 № 99/2021/420827280 | | | | |
| Кадастровый номер: | | | 02:22:000000:239 (единое землепользование) | |
| Номер точки | Координаты, м | | Описание закрепления на местности | Средняя квадратическая погрешность определения координат характерных точек границы части земельного участка, м |
| | X | Y | | |
| 1 | 2 | 3 | 4 | 5 |
| 2336 | 739200.06 | 1297766.45 | данные отсутствуют | данные отсутствуют |
| 2336 | 739200.06 | 1297766.45 | данные отсутствуют | данные отсутствуют |
| 2337 | 739200.07 | 1297766.4 | данные отсутствуют | данные отсутствуют |
| 2337 | 739200.07 | 1297766.4 | данные отсутствуют | данные отсутствуют |
| 2338 | 739200.09 | 1297766.38 | данные отсутствуют | данные отсутствуют |
| 2338 | 739200.09 | 1297766.38 | данные отсутствуют | данные отсутствуют |
| 2339 | 739201.73 | 1297764.87 | данные отсутствуют | данные отсутствуют |
| 2339 | 739201.73 | 1297764.87 | данные отсутствуют | данные отсутствуют |
| 2340 | 739201.75 | 1297764.85 | данные отсутствуют | данные отсутствуют |
| 2340 | 739201.75 | 1297764.85 | данные отсутствуют | данные отсутствуют |
| 2341 | 739201.8 | 1297764.84 | данные отсутствуют | данные отсутствуют |
| 2341 | 739201.8 | 1297764.84 | данные отсутствуют | данные отсутствуют |
| 2342 | 739201.85 | 1297764.85 | данные отсутствуют | данные отсутствуют |
| 2342 | 739201.85 | 1297764.85 | данные отсутствуют | данные отсутствуют |
| 2343 | 739201.87 | 1297764.87 | данные отсутствуют | данные отсутствуют |
| 2343 | 739201.87 | 1297764.87 | данные отсутствуют | данные отсутствуют |
| 2344 | 739203.39 | 1297766.51 | данные отсутствуют | данные отсутствуют |
| Государственный регистратор | | | ФГИС ЕГРН | |
| полное наименование должности | | | подпись | |
| | | | инициалы, фамилия | |

М.П.

Раздел 4.2

Выписка из Единого государственного реестра недвижимости об объекте недвижимости
Сведения о частях земельного участка

| Земельный участок | | | | |
|--------------------------------|---------------|--------------------------------------|--|--|
| (вид объекта недвижимости) | | | | |
| Лист № __ Раздела 4.2 | | Всего листов раздела 4.2 : __ | | Всего разделов: __ |
| 30.09.2021 № 99/2021/420827280 | | | | |
| Кадастровый номер: | | | 02:22:000000:239 (единое землепользование) | |
| Номер точки | Координаты, м | | Описание закрепления на местности | Средняя квадратическая погрешность определения координат характерных точек границы части земельного участка, м |
| | X | Y | | |
| 1 | 2 | 3 | 4 | 5 |
| 2344 | 739203.39 | 1297766.51 | данные отсутствуют | данные отсутствуют |
| 2345 | 739203.41 | 1297766.53 | данные отсутствуют | данные отсутствуют |
| 2345 | 739203.41 | 1297766.53 | данные отсутствуют | данные отсутствуют |
| 2346 | 739203.42 | 1297766.58 | данные отсутствуют | данные отсутствуют |
| 2346 | 739203.42 | 1297766.58 | данные отсутствуют | данные отсутствуют |
| 2347 | 739203.41 | 1297766.63 | данные отсутствуют | данные отсутствуют |
| 2347 | 739203.41 | 1297766.63 | данные отсутствуют | данные отсутствуют |
| 2348 | 739203.39 | 1297766.65 | данные отсутствуют | данные отсутствуют |
| 2348 | 739203.39 | 1297766.65 | данные отсутствуют | данные отсутствуют |
| 2349 | 739201.74 | 1297768.16 | данные отсутствуют | данные отсутствуют |
| 2349 | 739201.74 | 1297768.16 | данные отсутствуют | данные отсутствуют |
| 2350 | 739201.72 | 1297768.18 | данные отсутствуют | данные отсутствуют |
| 2350 | 739201.72 | 1297768.18 | данные отсутствуют | данные отсутствуют |
| 2351 | 739471.24 | 1298050.59 | данные отсутствуют | данные отсутствуют |
| 2351 | 739471.24 | 1298050.59 | данные отсутствуют | данные отсутствуют |
| 2352 | 739475.66 | 1298055.49 | данные отсутствуют | данные отсутствуют |
| 2353 | 739468.75 | 1298056.94 | данные отсутствуют | данные отсутствуют |
| Государственный регистратор | | | ФГИС ЕГРН | |
| полное наименование должности | | | подпись | |
| | | | инициалы, фамилия | |

М.П.

Выписка из Единого государственного реестра недвижимости об объекте недвижимости
Сведения о частях земельного участка

| Земельный участок | | | | |
|--------------------------------|---------------|--------------------------------------|--|--|
| (вид объекта недвижимости) | | | | |
| Лист № __ Раздела 4.2 | | Всего листов раздела 4.2 : __ | | Всего разделов: __ |
| 30.09.2021 № 99/2021/420827280 | | | | |
| Кадастровый номер: | | | 02:22:000000:239 (единое землепользование) | |
| Номер точки | Координаты, м | | Описание закрепления на местности | Средняя квадратическая погрешность определения координат характерных точек границы части земельного участка, м |
| | X | Y | | |
| 1 | 2 | 3 | 4 | 5 |
| 2353 | 739468.75 | 1298056.94 | данные отсутствуют | данные отсутствуют |
| 2368 | 737342.33 | 1298023.04 | данные отсутствуют | данные отсутствуют |
| 2371 | 737248.67 | 1298229.1 | данные отсутствуют | данные отсутствуют |
| 2372 | 737194.39 | 1298258.7 | данные отсутствуют | данные отсутствуют |
| 2373 | 737168.91 | 1298293.78 | данные отсутствуют | данные отсутствуют |
| 2374 | 737131.59 | 1298346.89 | данные отсутствуют | данные отсутствуют |
| 2374 | 737131.59 | 1298346.89 | данные отсутствуют | данные отсутствуют |
| 2375 | 737032.63 | 1298483.43 | данные отсутствуют | данные отсутствуют |
| 2375 | 737032.63 | 1298483.43 | данные отсутствуют | данные отсутствуют |
| 2479 | 738485.98 | 1299053.58 | данные отсутствуют | данные отсутствуют |
| 2480 | 738394.03 | 1299185.77 | данные отсутствуют | данные отсутствуют |
| 2481 | 738426.53 | 1299215.5 | данные отсутствуют | данные отсутствуют |
| 2482 | 738248.48 | 1299416.65 | данные отсутствуют | данные отсутствуют |
| 2502 | 738790.12 | 1299882.73 | данные отсутствуют | данные отсутствуют |
| 2503 | 738778.23 | 1299879.49 | данные отсутствуют | данные отсутствуют |
| 2505 | 738634.1 | 1299889.52 | данные отсутствуют | данные отсутствуют |
| 2507 | 738481.4 | 1299811.33 | данные отсутствуют | данные отсутствуют |
| Государственный регистратор | | | | ФГИС ЕГРН |
| полное наименование должности | | | подпись | инициалы, фамилия |

М.П.

Выписка из Единого государственного реестра недвижимости об объекте недвижимости
Сведения о частях земельного участка

| Земельный участок | | | | |
|--------------------------------|---------------|--------------------------------------|--|--|
| (вид объекта недвижимости) | | | | |
| Лист № __ Раздела 4.2 | | Всего листов раздела 4.2 : __ | | Всего разделов: __ |
| 30.09.2021 № 99/2021/420827280 | | | | |
| Кадастровый номер: | | | 02:22:000000:239 (единое землепользование) | |
| Номер точки | Координаты, м | | Описание закрепления на местности | Средняя квадратическая погрешность определения координат характерных точек границы части земельного участка, м |
| | X | Y | | |
| 1 | 2 | 3 | 4 | 5 |
| 2513 | 738360.63 | 1299606.95 | данные отсутствуют | данные отсутствуют |
| 2515 | 738384.48 | 1299572.08 | данные отсутствуют | данные отсутствуют |
| 2516 | 738385.45 | 1299571.22 | данные отсутствуют | данные отсутствуют |
| 2517 | 738386.09 | 1299570.3 | данные отсутствуют | данные отсутствуют |
| 2518 | 738398.79 | 1299554.12 | данные отсутствуют | данные отсутствуют |
| 2525 | 738515.27 | 1299407.12 | данные отсутствуют | данные отсутствуют |
| 2525 | 738515.27 | 1299407.12 | данные отсутствуют | данные отсутствуют |
| 2526 | 738537.89 | 1299379.03 | данные отсутствуют | данные отсутствуют |
| 2529 | 738675.71 | 1299431.33 | данные отсутствуют | данные отсутствуют |
| 2534 | 738205.85 | 1299763.65 | данные отсутствуют | данные отсутствуют |
| 2535 | 738207.71 | 1299764.89 | данные отсутствуют | данные отсутствуют |
| 2536 | 738206.46 | 1299766.75 | данные отсутствуют | данные отсутствуют |
| 2537 | 738204.6 | 1299765.51 | данные отсутствуют | данные отсутствуют |
| 2538 | 738236.68 | 1299717.46 | данные отсутствуют | данные отсутствуют |
| 2539 | 738238.55 | 1299718.69 | данные отсутствуют | данные отсутствуют |
| 2540 | 738237.32 | 1299720.56 | данные отсутствуют | данные отсутствуют |
| 2541 | 738235.45 | 1299719.33 | данные отсутствуют | данные отсутствуют |
| Государственный регистратор | | | | ФГИС ЕГРН |
| полное наименование должности | | | подпись | инициалы, фамилия |

М.П.

| Земельный участок | | | | |
|---------------------------------|---------------|---|--|--|
| (вид объекта недвижимости) | | | | |
| Лист № _____ Раздела 4.2 | | Всего листов раздела 4.2 : _____ | | Всего разделов: _____ |
| 30.09.2021 № 99/2021/420827280 | | | | |
| Кадастровый номер: | | | 02:22:000000:239 (единое землепользование) | |
| Номер точки | Координаты, м | | Описание закрепления на местности | Средняя квадратическая погрешность определения координат характерных точек границы части земельного участка, м |
| | X | Y | | |
| 1 | 2 | 3 | 4 | 5 |
| 2542 | 738294.01 | 1299623.48 | данные отсутствуют | данные отсутствуют |
| 2542 | 738294.01 | 1299623.48 | данные отсутствуют | данные отсутствуют |
| 2543 | 738295.62 | 1299630.13 | данные отсутствуют | данные отсутствуют |
| 2543 | 738295.62 | 1299630.13 | данные отсутствуют | данные отсутствуют |
| 2544 | 738303.27 | 1299629.77 | данные отсутствуют | данные отсутствуют |
| 2544 | 738303.27 | 1299629.77 | данные отсутствуют | данные отсутствуют |
| 2545 | 738303.36 | 1299631.76 | данные отсутствуют | данные отсутствуют |
| 2545 | 738303.36 | 1299631.76 | данные отсутствуют | данные отсутствуют |
| 2546 | 738295.55 | 1299632.14 | данные отсутствуют | данные отсутствуют |
| 2546 | 738295.55 | 1299632.14 | данные отсутствуют | данные отсутствуют |
| 2547 | 738295.1 | 1299632.68 | данные отсутствуют | данные отсутствуют |
| 2547 | 738295.1 | 1299632.68 | данные отсутствуют | данные отсутствуют |
| 2548 | 738291.32 | 1299638.95 | данные отсутствуют | данные отсутствуют |
| 2549 | 738289.61 | 1299637.91 | данные отсутствуют | данные отсутствуют |
| 2550 | 738293.43 | 1299631.58 | данные отсутствуют | данные отсутствуют |
| 2550 | 738293.43 | 1299631.58 | данные отсутствуют | данные отсутствуют |
| 2551 | 738293.73 | 1299630.83 | данные отсутствуют | данные отсутствуют |
| Государственный регистратор | | | ФГИС ЕГРН | |
| полное наименование должности | | | подпись | |
| | | | инициалы, фамилия | |

М.П.

| Земельный участок | | | | |
|---------------------------------|---------------|---|--|--|
| (вид объекта недвижимости) | | | | |
| Лист № _____ Раздела 4.2 | | Всего листов раздела 4.2 : _____ | | Всего разделов: _____ |
| 30.09.2021 № 99/2021/420827280 | | | | |
| Кадастровый номер: | | | 02:22:000000:239 (единое землепользование) | |
| Номер точки | Координаты, м | | Описание закрепления на местности | Средняя квадратическая погрешность определения координат характерных точек границы части земельного участка, м |
| | X | Y | | |
| 1 | 2 | 3 | 4 | 5 |
| 2551 | 738293.73 | 1299630.83 | данные отсутствуют | данные отсутствуют |
| 2552 | 738292.07 | 1299623.95 | данные отсутствуют | данные отсутствуют |
| 2552 | 738292.07 | 1299623.95 | данные отсутствуют | данные отсутствуют |
| 2557 | 738336.91 | 1299591.54 | данные отсутствуют | данные отсутствуют |
| 2559 | 738333.05 | 1299596.85 | данные отсутствуют | данные отсутствуют |
| 2559 | 738333.05 | 1299596.85 | данные отсутствуют | данные отсутствуют |
| 2560 | 738332.84 | 1299597.07 | данные отсутствуют | данные отсутствуют |
| 2560 | 738332.84 | 1299597.07 | данные отсутствуют | данные отсутствуют |
| 2563 | 738330.84 | 1299597.78 | данные отсутствуют | данные отсутствуют |
| 2563 | 738330.84 | 1299597.78 | данные отсутствуют | данные отсутствуют |
| 2564 | 738323.05 | 1299599.72 | данные отсутствуют | данные отсутствуют |
| 2564 | 738323.05 | 1299599.72 | данные отсутствуют | данные отсутствуют |
| 2565 | 738322.56 | 1299597.78 | данные отсутствуют | данные отсутствуют |
| 2566 | 738331.1 | 1299595.65 | данные отсутствуют | данные отсутствуют |
| 2566 | 738331.1 | 1299595.65 | данные отсутствуют | данные отсутствуют |
| 2567 | 738332.02 | 1299595.13 | данные отсутствуют | данные отсутствуют |
| 2567 | 738332.02 | 1299595.13 | данные отсутствуют | данные отсутствуют |
| Государственный регистратор | | | ФГИС ЕГРН | |
| полное наименование должности | | | подпись | |
| | | | инициалы, фамилия | |

М.П.

Выписка из Единого государственного реестра недвижимости об объекте недвижимости
Сведения о частях земельного участка

| Земельный участок | | | | |
|--------------------------------|---------------|--|-----------------------------------|--|
| (вид объекта недвижимости) | | | | |
| Лист № __ Раздела 4.2 | | Всего листов раздела 4.2 : __ | | Всего разделов: __ |
| 30.09.2021 № 99/2021/420827280 | | | | |
| Кадастровый номер: | | 02:22:000000:239 (единое землепользование) | | |
| Номер точки | Координаты, м | | Описание закрепления на местности | Средняя квадратическая погрешность определения координат характерных точек границы части земельного участка, м |
| | X | Y | | |
| 1 | 2 | 3 | 4 | 5 |
| 2568 | 738516.08 | 1299383.6 | данные отсутствуют | данные отсутствуют |
| 2568 | 738516.08 | 1299383.6 | данные отсутствуют | данные отсутствуют |
| 2569 | 738517.66 | 1299382.38 | данные отсутствуют | данные отсутствуют |
| 2569 | 738517.66 | 1299382.38 | данные отсутствуют | данные отсутствуют |
| 2570 | 738522.23 | 1299388.37 | данные отсутствуют | данные отсутствуют |
| 2571 | 738522.41 | 1299388.56 | данные отсутствуют | данные отсутствуют |
| 2572 | 738529.24 | 1299385.4 | данные отсутствуют | данные отсутствуют |
| 2573 | 738530.08 | 1299387.22 | данные отсутствуют | данные отсутствуют |
| 2574 | 738522.93 | 1299390.53 | данные отсутствуют | данные отсутствуют |
| 2575 | 738521.34 | 1299397.72 | данные отсутствуют | данные отсутствуют |
| 2575 | 738521.34 | 1299397.72 | данные отсутствуют | данные отсутствуют |
| 2576 | 738519.39 | 1299397.29 | данные отсутствуют | данные отсутствуют |
| 2576 | 738519.39 | 1299397.29 | данные отсутствуют | данные отсутствуют |
| 2577 | 738520.94 | 1299390.26 | данные отсутствуют | данные отсутствуют |
| 2578 | 738520.66 | 1299389.62 | данные отсутствуют | данные отсутствуют |
| 2579 | 738506.38 | 1299313.16 | данные отсутствуют | данные отсутствуют |
| 2579 | 738506.38 | 1299313.16 | данные отсутствуют | данные отсутствуют |
| Государственный регистратор | | | | ФГИС ЕГРН |
| полное наименование должности | | | подпись | инициалы, фамилия |

М.П.

Выписка из Единого государственного реестра недвижимости об объекте недвижимости
Сведения о частях земельного участка

| Земельный участок | | | | |
|--------------------------------|---------------|--|-----------------------------------|--|
| (вид объекта недвижимости) | | | | |
| Лист № __ Раздела 4.2 | | Всего листов раздела 4.2 : __ | | Всего разделов: __ |
| 30.09.2021 № 99/2021/420827280 | | | | |
| Кадастровый номер: | | 02:22:000000:239 (единое землепользование) | | |
| Номер точки | Координаты, м | | Описание закрепления на местности | Средняя квадратическая погрешность определения координат характерных точек границы части земельного участка, м |
| | X | Y | | |
| 1 | 2 | 3 | 4 | 5 |
| 2580 | 738506.88 | 1299315.34 | данные отсутствуют | данные отсутствуют |
| 2580 | 738506.88 | 1299315.34 | данные отсутствуют | данные отсутствуют |
| 2581 | 738504.7 | 1299315.84 | данные отсутствуют | данные отсутствуют |
| 2581 | 738504.7 | 1299315.84 | данные отсутствуют | данные отсутствуют |
| 2582 | 738504.2 | 1299313.66 | данные отсутствуют | данные отсутствуют |
| 2582 | 738504.2 | 1299313.66 | данные отсутствуют | данные отсутствуют |
| 2583 | 745264.28 | 1296502.49 | данные отсутствуют | данные отсутствуют |
| 2584 | 745263.41 | 1296534.97 | данные отсутствуют | данные отсутствуют |
| 2585 | 744994.09 | 1296824.22 | данные отсутствуют | данные отсутствуют |
| 2586 | 744735.51 | 1297102.09 | данные отсутствуют | данные отсутствуют |
| 2587 | 744552.12 | 1297253.68 | данные отсутствуют | данные отсутствуют |
| 2588 | 744357.14 | 1297416.63 | данные отсутствуют | данные отсутствуют |
| 2589 | 744348.29 | 1297395.62 | данные отсутствуют | данные отсутствуют |
| 2590 | 744538.37 | 1297237.15 | данные отсутствуют | данные отсутствуют |
| 2591 | 744720.73 | 1297086.41 | данные отсутствуют | данные отсутствуют |
| 2592 | 744978.36 | 1296809.57 | данные отсутствуют | данные отсутствуют |
| 2593 | 742756.27 | 1299535.64 | данные отсутствуют | данные отсутствуют |
| Государственный регистратор | | | | ФГИС ЕГРН |
| полное наименование должности | | | подпись | инициалы, фамилия |

М.П.

| Земельный участок | | | | |
|---------------------------------|---------------|---|--|--|
| (вид объекта недвижимости) | | | | |
| Лист № _____ Раздела 4.2 | | Всего листов раздела 4.2 : _____ | | Всего разделов: _____ |
| 30.09.2021 № 99/2021/420827280 | | | | |
| Кадастровый номер: | | | 02:22:000000:239 (единое землепользование) | |
| Номер точки | Координаты, м | | Описание закрепления на местности | Средняя квадратическая погрешность определения координат характерных точек границы части земельного участка, м |
| | X | Y | | |
| 1 | 2 | 3 | 4 | 5 |
| 2594 | 742766.99 | 1299554.51 | данные отсутствуют | данные отсутствуют |
| 2595 | 742762.98 | 1299557.58 | данные отсутствуют | данные отсутствуют |
| 2596 | 742752.06 | 1299538.86 | данные отсутствуют | данные отсутствуют |
| 2597 | 742760.63 | 1299559.39 | данные отсутствуют | данные отсутствуют |
| 2598 | 742745.83 | 1299570.73 | данные отсутствуют | данные отсутствуют |
| 2599 | 742533.93 | 1299737.14 | данные отсутствуют | данные отсутствуют |
| 2600 | 742487.93 | 1299776.24 | данные отсутствуют | данные отсутствуют |
| 2601 | 742392.78 | 1299808.78 | данные отсутствуют | данные отсутствуют |
| 2602 | 742329.09 | 1299807.03 | данные отсутствуют | данные отсутствуют |
| 2603 | 742351.92 | 1299800.01 | данные отсутствуют | данные отсутствуют |
| 2604 | 742477.15 | 1299757.18 | данные отсутствуют | данные отсутствуют |
| 2605 | 742520.33 | 1299720.48 | данные отсутствуют | данные отсутствуют |
| 2606 | 742732.63 | 1299553.76 | данные отсутствуют | данные отсутствуют |
| 2607 | 742751.02 | 1299539.66 | данные отсутствуют | данные отсутствуют |
| 2608 | 741369.6 | 1300183.07 | данные отсутствуют | данные отсутствуют |
| 2609 | 741373.46 | 1300186.81 | данные отсутствуют | данные отсутствуют |
| 2610 | 741384.56 | 1300195.43 | данные отсутствуют | данные отсутствуют |
| Государственный регистратор | | | | ФГИС ЕГРН |
| полное наименование должности | | | подпись | инициалы, фамилия |

М.П.

| Земельный участок | | | | |
|---------------------------------|---------------|---|--|--|
| (вид объекта недвижимости) | | | | |
| Лист № _____ Раздела 4.2 | | Всего листов раздела 4.2 : _____ | | Всего разделов: _____ |
| 30.09.2021 № 99/2021/420827280 | | | | |
| Кадастровый номер: | | | 02:22:000000:239 (единое землепользование) | |
| Номер точки | Координаты, м | | Описание закрепления на местности | Средняя квадратическая погрешность определения координат характерных точек границы части земельного участка, м |
| | X | Y | | |
| 1 | 2 | 3 | 4 | 5 |
| 2611 | 741340.82 | 1300196.7 | данные отсутствуют | данные отсутствуют |
| 2612 | 741345.14 | 1300194.65 | данные отсутствуют | данные отсутствуют |
| 2613 | 741347.05 | 1300193.75 | данные отсутствуют | данные отсутствуют |
| 2614 | 738784.82 | 1299887.22 | данные отсутствуют | данные отсутствуют |
| 2615 | 738769.94 | 1299883.24 | данные отсутствуют | данные отсутствуют |
| 2616 | 738672.46 | 1299429.24 | данные отсутствуют | данные отсутствуют |
| 2617 | 738673.53 | 1299429.16 | данные отсутствуют | данные отсутствуют |
| 2618 | 738425.69 | 1299753.12 | данные отсутствуют | данные отсутствуют |
| 2619 | 738589.28 | 1299860.19 | данные отсутствуют | данные отсутствуют |
| 2620 | 738576.52 | 1299863.62 | данные отсутствуют | данные отсутствуют |
| 2621 | 738578.82 | 1299866.05 | данные отсутствуют | данные отсутствуют |
| 2622 | 738607.36 | 1299872.02 | данные отсутствуют | данные отсутствуют |
| 2623 | 738700.15 | 1299891.43 | данные отсутствуют | данные отсутствуют |
| 2624 | 738764.05 | 1299904.79 | данные отсутствуют | данные отсутствуют |
| 2625 | 738743.24 | 1299922.4 | данные отсутствуют | данные отсутствуют |
| 2626 | 738577.37 | 1299887.71 | данные отсутствуют | данные отсутствуют |
| 2627 | 738588.97 | 1299900.45 | данные отсутствуют | данные отсутствуют |
| Государственный регистратор | | | | ФГИС ЕГРН |
| полное наименование должности | | | подпись | инициалы, фамилия |

М.П.

Выписка из Единого государственного реестра недвижимости об объекте недвижимости
Сведения о частях земельного участка

| Земельный участок | | | | |
|--------------------------------|---------------|--|-----------------------------------|--|
| (вид объекта недвижимости) | | | | |
| Лист № __ Раздела 4.2 | | Всего листов раздела 4.2 : __ | | Всего разделов: __ |
| 30.09.2021 № 99/2021/420827280 | | | | |
| Кадастровый номер: | | 02:22:000000:239 (единое землепользование) | | |
| Номер точки | Координаты, м | | Описание закрепления на местности | Средняя квадратическая погрешность определения координат характерных точек границы части земельного участка, м |
| | X | Y | | |
| 1 | 2 | 3 | 4 | 5 |
| 2628 | 738599.22 | 1300044.88 | данные отсутствуют | данные отсутствуют |
| 2629 | 738578.91 | 1300062.26 | данные отсутствуют | данные отсутствуют |
| 2630 | 738568.05 | 1299909.42 | данные отсутствуют | данные отсутствуют |
| 2631 | 738480.01 | 1299812.75 | данные отсутствуют | данные отсутствуют |
| 2632 | 738435.2 | 1299763.57 | данные отсутствуют | данные отсутствуют |
| 2633 | 738399.37 | 1299178.1 | данные отсутствуют | данные отсутствуют |
| 2634 | 738413.62 | 1299190.55 | данные отсутствуют | данные отсутствуют |
| 2635 | 738456.1 | 1299224.1 | данные отсутствуют | данные отсутствуют |
| 2636 | 738512.36 | 1299271.51 | данные отсутствуют | данные отсутствуют |
| 2637 | 738507.96 | 1299323.68 | данные отсутствуют | данные отсутствуют |
| 2638 | 738519.15 | 1299384.33 | данные отсутствуют | данные отсутствуют |
| 2639 | 738519.96 | 1299388.69 | данные отсутствуют | данные отсутствуют |
| 2640 | 738520.56 | 1299391.99 | данные отсутствуют | данные отсутствуют |
| 2641 | 738521.5 | 1299397.03 | данные отсутствуют | данные отсутствуют |
| 2642 | 738521.85 | 1299398.95 | данные отсутствуют | данные отсутствуют |
| 2643 | 738498.1 | 1299388.74 | данные отсутствуют | данные отсутствуют |
| 2644 | 738486.29 | 1299324.75 | данные отсутствуют | данные отсутствуют |
| Государственный регистратор | | | | ФГИС ЕГРН |
| полное наименование должности | | | подпись | инициалы, фамилия |

М.П.

Выписка из Единого государственного реестра недвижимости об объекте недвижимости
Сведения о частях земельного участка

| Земельный участок | | | | |
|--------------------------------|---------------|--|-----------------------------------|--|
| (вид объекта недвижимости) | | | | |
| Лист № __ Раздела 4.2 | | Всего листов раздела 4.2 : __ | | Всего разделов: __ |
| 30.09.2021 № 99/2021/420827280 | | | | |
| Кадастровый номер: | | 02:22:000000:239 (единое землепользование) | | |
| Номер точки | Координаты, м | | Описание закрепления на местности | Средняя квадратическая погрешность определения координат характерных точек границы части земельного участка, м |
| | X | Y | | |
| 1 | 2 | 3 | 4 | 5 |
| 2645 | 738490.21 | 1299278.43 | данные отсутствуют | данные отсутствуют |
| 2646 | 738419.95 | 1299222.94 | данные отсутствуют | данные отсутствуют |
| 2647 | 738392.6 | 1299549.95 | данные отсутствуют | данные отсутствуют |
| 2648 | 738384.7 | 1299572.32 | данные отсутствуют | данные отсутствуют |
| 2649 | 738360.81 | 1299607.16 | данные отсутствуют | данные отсутствуют |
| 2650 | 738355.64 | 1299611.79 | данные отсутствуют | данные отсутствуют |
| 2651 | 738360.75 | 1299620.73 | данные отсутствуют | данные отсутствуют |
| 2652 | 738421.53 | 1299686.45 | данные отсутствуют | данные отсутствуют |
| 2653 | 738395.69 | 1299720.18 | данные отсутствуют | данные отсутствуют |
| 2654 | 738325.79 | 1299643.42 | данные отсутствуют | данные отсутствуют |
| 2655 | 738322.35 | 1299636.94 | данные отсутствуют | данные отсутствуют |
| 2656 | 738340.22 | 1299620.26 | данные отсутствуют | данные отсутствуют |
| 2657 | 738326 | 1299605 | данные отсутствуют | данные отсутствуют |
| 2658 | 738330.85 | 1299602.22 | данные отсутствуют | данные отсутствуют |
| 2659 | 738330.86 | 1299607 | данные отсутствуют | данные отсутствуют |
| 2659 | 738330.86 | 1299607 | данные отсутствуют | данные отсутствуют |
| 2659 | 738330.86 | 1299607 | данные отсутствуют | данные отсутствуют |
| Государственный регистратор | | | | ФГИС ЕГРН |
| полное наименование должности | | | подпись | инициалы, фамилия |

М.П.

| Земельный участок | | | | |
|--------------------------------|---------------|--------------------------------------|--|--|
| (вид объекта недвижимости) | | | | |
| Лист № __ Раздела 4.2 | | Всего листов раздела 4.2 : __ | | Всего разделов: __ |
| 30.09.2021 № 99/2021/420827280 | | | | |
| Кадастровый номер: | | | 02:22:000000:239 (единое землепользование) | |
| Номер точки | Координаты, м | | Описание закрепления на местности | Средняя квадратическая погрешность определения координат характерных точек границы части земельного участка, м |
| | X | Y | | |
| 1 | 2 | 3 | 4 | 5 |
| 2660 | 738332.86 | 1299607 | данные отсутствуют | данные отсутствуют |
| 2660 | 738332.86 | 1299607 | данные отсутствуют | данные отсутствуют |
| 2660 | 738332.86 | 1299607 | данные отсутствуют | данные отсутствуют |
| 2661 | 738332.85 | 1299601.08 | данные отсутствуют | данные отсутствуют |
| 2662 | 738339.84 | 1299597.07 | данные отсутствуют | данные отсутствуют |
| 2663 | 737262.6 | 1298208.84 | данные отсутствуют | данные отсутствуют |
| 2664 | 737354.2 | 1298243.02 | данные отсутствуют | данные отсутствуют |
| 2665 | 737342.46 | 1298261.59 | данные отсутствуют | данные отсутствуют |
| 2666 | 737250.04 | 1298227.11 | данные отсутствуют | данные отсутствуют |
| 2667 | 737063.6 | 1298462.45 | данные отсутствуют | данные отсутствуют |
| 2668 | 737054.76 | 1298494.01 | данные отсутствуют | данные отсутствуют |
| 2669 | 737036.13 | 1298478.61 | данные отсутствуют | данные отсутствуют |
| 2670 | 737036.78 | 1298478.49 | данные отсутствуют | данные отсутствуют |
| 2671 | 737037.14 | 1298477.21 | данные отсутствуют | данные отсутствуют |
| 2672 | 737182.85 | 1298273.93 | данные отсутствуют | данные отсутствуют |
| 2673 | 737182.85 | 1298264.99 | данные отсутствуют | данные отсутствуют |
| 2674 | 737211.08 | 1298249.6 | данные отсутствуют | данные отсутствуют |
| Государственный регистратор | | | | ФГИС ЕГРН |
| полное наименование должности | | | подпись | инициалы, фамилия |

М.П.

Раздел 4.2

Выписка из Единого государственного реестра недвижимости об объекте недвижимости
Сведения о частях земельного участка

| Земельный участок | | | | |
|--------------------------------|---------------|--------------------------------------|--|--|
| (вид объекта недвижимости) | | | | |
| Лист № __ Раздела 4.2 | | Всего листов раздела 4.2 : __ | | Всего разделов: __ |
| 30.09.2021 № 99/2021/420827280 | | | | |
| Кадастровый номер: | | | 02:22:000000:239 (единое землепользование) | |
| Номер точки | Координаты, м | | Описание закрепления на местности | Средняя квадратическая погрешность определения координат характерных точек границы части земельного участка, м |
| | X | Y | | |
| 1 | 2 | 3 | 4 | 5 |
| 2675 | 738512.3 | 1299271.46 | данные отсутствуют | данные отсутствуют |
| 2676 | 738521.18 | 1299310.05 | данные отсутствуют | данные отсутствуют |
| 2677 | 738541.08 | 1299378.95 | данные отсутствуют | данные отсутствуют |
| 2678 | 738540.8 | 1299381.26 | данные отсутствуют | данные отсутствуют |
| 2679 | 738497.92 | 1299388.54 | данные отсутствуют | данные отсутствуют |
| 2680 | 738505.84 | 1299379.47 | данные отсутствуют | данные отсутствуют |
| 2681 | 738488.39 | 1299319.04 | данные отсутствуют | данные отсутствуют |
| 2682 | 738469.05 | 1299235 | данные отсутствуют | данные отсутствуют |
| 2683 | 738467.44 | 1299080.23 | данные отсутствуют | данные отсутствуют |
| 2684 | 738477.08 | 1299119.99 | данные отсутствуют | данные отсутствуют |
| 2685 | 738449.87 | 1299152.07 | данные отсутствуют | данные отсутствуют |
| 2686 | 738441.49 | 1299117.53 | данные отсутствуют | данные отсутствуют |
| 2687 | 738488.97 | 1299053.61 | данные отсутствуют | данные отсутствуют |
| 2688 | 738469.93 | 1299076.65 | данные отсутствуют | данные отсутствуют |
| 2689 | 738368.2 | 1299533.48 | данные отсутствуют | данные отсутствуют |
| 2690 | 738396.68 | 1299552.7 | данные отсутствуют | данные отсутствуют |
| 2691 | 738344.46 | 1299609.95 | данные отсутствуют | данные отсутствуют |
| Государственный регистратор | | | | ФГИС ЕГРН |
| полное наименование должности | | | подпись | инициалы, фамилия |

М.П.

Выписка из Единого государственного реестра недвижимости об объекте недвижимости
Сведения о частях земельного участка

| Земельный участок | | | | |
|--|---------------|---|-----------------------------------|--|
| (вид объекта недвижимости) | | | | |
| Лист № _____ Раздела 4.2 | | Всего листов раздела 4.2 : _____ | | Всего разделов: _____ |
| 30.09.2021 № 99/2021/420827280 | | | | |
| Кадастровый номер: 02:22:000000:239 (единое землепользование) | | | | |
| Номер точки | Координаты, м | | Описание закрепления на местности | Средняя квадратическая погрешность определения координат характерных точек границы части земельного участка, м |
| | X | Y | | |
| 1 | 2 | 3 | 4 | 5 |
| 2692 | 738329.08 | 1299608.32 | данные отсутствуют | данные отсутствуют |
| 2693 | 738321.3 | 1299599.96 | данные отсутствуют | данные отсутствуют |
| 2693 | 738321.3 | 1299599.96 | данные отсутствуют | данные отсутствуют |
| 2694 | 738317.51 | 1299603.47 | данные отсутствуют | данные отсутствуют |
| 2695 | 738319.24 | 1299587.13 | данные отсутствуют | данные отсутствуют |
| 2696 | 738322.57 | 1299597.78 | данные отсутствуют | данные отсутствуют |
| 2697 | 738338.1 | 1299593.16 | данные отсутствуют | данные отсутствуют |
| 2698 | 739475.67 | 1298055.49 | данные отсутствуют | данные отсутствуют |
| 2699 | 737807.69 | 1296257.31 | данные отсутствуют | данные отсутствуют |
| 2700 | 737860.7 | 1296310.68 | данные отсутствуют | данные отсутствуют |
| 2701 | 738039.68 | 1296498.45 | данные отсутствуют | данные отсутствуют |
| 2702 | 738251.96 | 1296725.76 | данные отсутствуют | данные отсутствуют |
| 2703 | 738455.23 | 1296954.15 | данные отсутствуют | данные отсутствуют |
| 2704 | 739463 | 1298064.13 | данные отсутствуют | данные отсутствуют |
| 2704 | 739463 | 1298064.13 | данные отсутствуют | данные отсутствуют |
| 2705 | 739531.66 | 1298137.17 | данные отсутствуют | данные отсутствуют |
| 2706 | 739511.25 | 1298114.38 | данные отсутствуют | данные отсутствуют |
| Государственный регистратор | | | | ФГИС ЕГРН |
| полное наименование должности | | | подпись | инициалы, фамилия |

М.П.

Выписка из Единого государственного реестра недвижимости об объекте недвижимости
Сведения о частях земельного участка

| Земельный участок | | | | |
|--|---------------|---|-----------------------------------|--|
| (вид объекта недвижимости) | | | | |
| Лист № _____ Раздела 4.2 | | Всего листов раздела 4.2 : _____ | | Всего разделов: _____ |
| 30.09.2021 № 99/2021/420827280 | | | | |
| Кадастровый номер: 02:22:000000:239 (единое землепользование) | | | | |
| Номер точки | Координаты, м | | Описание закрепления на местности | Средняя квадратическая погрешность определения координат характерных точек границы части земельного участка, м |
| | X | Y | | |
| 1 | 2 | 3 | 4 | 5 |
| 2707 | 739470.9 | 1298073.36 | данные отсутствуют | данные отсутствуют |
| 2708 | 739455.56 | 1298088.24 | данные отсутствуют | данные отсутствуют |
| 2709 | 739433.01 | 1298062.75 | данные отсутствуют | данные отсутствуют |
| 2710 | 739447.25 | 1298048.94 | данные отсутствуют | данные отсутствуют |
| 2711 | 739367.77 | 1297965.53 | данные отсутствуют | данные отсутствуют |
| 2712 | 739106.78 | 1297679.6 | данные отсутствуют | данные отсутствуют |
| 2713 | 738685.86 | 1297221.1 | данные отсутствуют | данные отсутствуют |
| 2714 | 738565.88 | 1297092.81 | данные отсутствуют | данные отсутствуют |
| 2715 | 738504.92 | 1297029.22 | данные отсутствуют | данные отсутствуют |
| 2716 | 738372.09 | 1296886.23 | данные отсутствуют | данные отсутствуют |
| 2717 | 738306.34 | 1296811.78 | данные отсутствуют | данные отсутствуют |
| 2718 | 738079.43 | 1296569.24 | данные отсутствуют | данные отсутствуют |
| 2719 | 737809.93 | 1296271.17 | данные отсутствуют | данные отсутствуют |
| 2720 | 739521.84 | 1298113 | данные отсутствуют | данные отсутствуют |
| 2720 | 739521.84 | 1298113 | данные отсутствуют | данные отсутствуют |
| 2721 | 739520.2 | 1298114.55 | данные отсутствуют | данные отсутствуют |
| 2722 | 739520.18 | 1298114.57 | данные отсутствуют | данные отсутствуют |
| Государственный регистратор | | | | ФГИС ЕГРН |
| полное наименование должности | | | подпись | инициалы, фамилия |

М.П.

| Земельный участок | | | | |
|--------------------------------|---------------|--------------------------------------|--|--|
| (вид объекта недвижимости) | | | | |
| Лист № __ Раздела 4.2 | | Всего листов раздела 4.2 : __ | | Всего разделов: __ |
| 30.09.2021 № 99/2021/420827280 | | | | |
| Кадастровый номер: | | | 02:22:000000:239 (единое землепользование) | |
| Номер точки | Координаты, м | | Описание закрепления на местности | Средняя квадратическая погрешность определения координат характерных точек границы части земельного участка, м |
| | X | Y | | |
| 1 | 2 | 3 | 4 | 5 |
| 2723 | 739520.17 | 1298114.62 | данные отсутствуют | данные отсутствуют |
| 2724 | 739520.18 | 1298114.67 | данные отсутствуют | данные отсутствуют |
| 2725 | 739520.19 | 1298114.69 | данные отсутствуют | данные отсутствуют |
| 2726 | 739521.94 | 1298113 | данные отсутствуют | данные отсутствуют |
| 2726 | 739521.94 | 1298113 | данные отсутствуют | данные отсутствуют |
| 2727 | 739309 | 1297881.45 | данные отсутствуют | данные отсутствуют |
| 2727 | 739309 | 1297881.45 | данные отсутствуют | данные отсутствуют |
| 2728 | 739309 | 1297881.31 | данные отсутствуют | данные отсутствуют |
| 2728 | 739309 | 1297881.31 | данные отсутствуют | данные отсутствуют |
| 2729 | 738781.4 | 1297308 | данные отсутствуют | данные отсутствуют |
| 2729 | 738781.4 | 1297308 | данные отсутствуют | данные отсутствуют |
| 2730 | 738781.54 | 1297308 | данные отсутствуют | данные отсутствуют |
| 2730 | 738781.54 | 1297308 | данные отсутствуют | данные отсутствуют |
| 2731 | 738668.43 | 1297188.45 | данные отсутствуют | данные отсутствуют |
| 2732 | 738668.45 | 1297188.47 | данные отсутствуют | данные отсутствуют |
| 2733 | 738668.5 | 1297188.48 | данные отсутствуют | данные отсутствуют |
| 2734 | 738246 | 1296732.14 | данные отсутствуют | данные отсутствуют |
| Государственный регистратор | | | ФГИС ЕГРН | |
| полное наименование должности | | | подпись | |
| | | | инициалы, фамилия | |

М.П.

| Земельный участок | | | | |
|--------------------------------|---------------|--------------------------------------|--|--|
| (вид объекта недвижимости) | | | | |
| Лист № __ Раздела 4.2 | | Всего листов раздела 4.2 : __ | | Всего разделов: __ |
| 30.09.2021 № 99/2021/420827280 | | | | |
| Кадастровый номер: | | | 02:22:000000:239 (единое землепользование) | |
| Номер точки | Координаты, м | | Описание закрепления на местности | Средняя квадратическая погрешность определения координат характерных точек границы части земельного участка, м |
| | X | Y | | |
| 1 | 2 | 3 | 4 | 5 |
| 2734 | 738246 | 1296732.14 | данные отсутствуют | данные отсутствуют |
| 2735 | 738246 | 1296732 | данные отсутствуют | данные отсутствуют |
| 2735 | 738246 | 1296732 | данные отсутствуют | данные отсутствуют |
| 2736 | 740666.8 | 1299331.9 | данные отсутствуют | данные отсутствуют |
| 2737 | 740883.91 | 1299590.47 | данные отсутствуют | данные отсутствуют |
| 2738 | 741359.56 | 1300187.73 | данные отсутствуют | данные отсутствуют |
| 2739 | 740894.99 | 1299632.26 | данные отсутствуют | данные отсутствуют |
| 2740 | 740860.84 | 1299588.4 | данные отсутствуют | данные отсутствуют |
| 2741 | 740838.56 | 1299563.2 | данные отсутствуют | данные отсутствуют |
| 2742 | 740652.3 | 1299354.19 | данные отсутствуют | данные отсутствуют |
| 2743 | 740528.97 | 1299221.46 | данные отсутствуют | данные отсутствуют |
| 2744 | 740399.62 | 1299085.28 | данные отсутствуют | данные отсутствуют |
| 2745 | 740263.74 | 1298933.76 | данные отсутствуют | данные отсутствуют |
| 2746 | 740126.75 | 1298791.88 | данные отсутствуют | данные отсутствуют |
| 2747 | 740039.77 | 1298694.91 | данные отсутствуют | данные отсутствуют |
| 2747 | 740039.77 | 1298694.91 | данные отсутствуют | данные отсутствуют |
| 2748 | 741351.55 | 1300185.52 | данные отсутствуют | данные отсутствуют |
| Государственный регистратор | | | ФГИС ЕГРН | |
| полное наименование должности | | | подпись | |
| | | | инициалы, фамилия | |

М.П.

Выписка из Единого государственного реестра недвижимости об объекте недвижимости
Сведения о частях земельного участка

| Земельный участок | | | | |
|--------------------------------|---------------|--|-----------------------------------|--|
| (вид объекта недвижимости) | | | | |
| Лист № __ Раздела 4.2 | | Всего листов раздела 4.2 : __ | | Всего разделов: __ |
| 30.09.2021 № 99/2021/420827280 | | | | |
| Кадастровый номер: | | 02:22:000000:239 (единое землепользование) | | |
| Номер точки | Координаты, м | | Описание закрепления на местности | Средняя квадратическая погрешность определения координат характерных точек границы части земельного участка, м |
| | X | Y | | |
| 1 | 2 | 3 | 4 | 5 |
| 2749 | 741345 | 1300193.38 | данные отсутствуют | данные отсутствуют |
| 2749 | 741345 | 1300193.38 | данные отсутствуют | данные отсутствуют |
| 2750 | 741261 | 1300095.27 | данные отсутствуют | данные отсутствуют |
| 2750 | 741261 | 1300095.27 | данные отсутствуют | данные отсутствуют |
| 2751 | 741179.3 | 1299979 | данные отсутствуют | данные отсутствуют |
| 2751 | 741179.3 | 1299979 | данные отсутствуют | данные отсутствуют |
| 2752 | 741178.79 | 1299982.27 | данные отсутствуют | данные отсутствуют |
| 2753 | 741178.82 | 1299982.3 | данные отсутствуют | данные отсутствуют |
| 2754 | 741178.87 | 1299982.31 | данные отсутствуют | данные отсутствуют |
| 2755 | 741178.92 | 1299982.3 | данные отсутствуют | данные отсутствуют |
| 2756 | 741178.93 | 1299982.29 | данные отсутствуют | данные отсутствуют |
| 2757 | 741089.04 | 1299862.49 | данные отсутствуют | данные отсутствуют |
| 2758 | 741089.07 | 1299862.46 | данные отсутствуют | данные отсутствуют |
| 2759 | 741089.08 | 1299862.41 | данные отсутствуют | данные отсутствуют |
| 2760 | 741089.07 | 1299862.36 | данные отсутствуют | данные отсутствуют |
| 2761 | 741089.06 | 1299862.35 | данные отсутствуют | данные отсутствуют |
| 2762 | 740769 | 1299467.25 | данные отсутствуют | данные отсутствуют |
| Государственный регистратор | | | | ФГИС ЕГРН |
| полное наименование должности | | | подпись | инициалы, фамилия |

М.П.

Выписка из Единого государственного реестра недвижимости об объекте недвижимости
Сведения о частях земельного участка

| Земельный участок | | | | |
|--------------------------------|---------------|--|-----------------------------------|--|
| (вид объекта недвижимости) | | | | |
| Лист № __ Раздела 4.2 | | Всего листов раздела 4.2 : __ | | Всего разделов: __ |
| 30.09.2021 № 99/2021/420827280 | | | | |
| Кадастровый номер: | | 02:22:000000:239 (единое землепользование) | | |
| Номер точки | Координаты, м | | Описание закрепления на местности | Средняя квадратическая погрешность определения координат характерных точек границы части земельного участка, м |
| | X | Y | | |
| 1 | 2 | 3 | 4 | 5 |
| 2762 | 740769 | 1299467.25 | данные отсутствуют | данные отсутствуют |
| 2763 | 740450.49 | 1299119 | данные отсутствуют | данные отсутствуют |
| 2763 | 740450.49 | 1299119 | данные отсутствуют | данные отсутствуют |
| 2764 | 740344.79 | 1299008 | данные отсутствуют | данные отсутствуют |
| 2764 | 740344.79 | 1299008 | данные отсутствуют | данные отсутствуют |
| 2765 | 740346.35 | 1299009.71 | данные отсутствуют | данные отсутствуют |
| 2766 | 740346.37 | 1299009.73 | данные отсутствуют | данные отсутствуют |
| 2767 | 740346.42 | 1299009.74 | данные отсутствуют | данные отсутствуют |
| 2768 | 740346.47 | 1299009.73 | данные отсутствуют | данные отсутствуют |
| 2769 | 740241.12 | 1298895 | данные отсутствуют | данные отсутствуют |
| 2769 | 740241.12 | 1298895 | данные отсутствуют | данные отсутствуют |
| 2770 | 740244.43 | 1298895.28 | данные отсутствуют | данные отсутствуют |
| 2771 | 740244.45 | 1298895.25 | данные отсутствуют | данные отсутствуют |
| 2772 | 740244.46 | 1298895.2 | данные отсутствуют | данные отсутствуют |
| 2773 | 740244.45 | 1298895.15 | данные отсутствуют | данные отсутствуют |
| 2774 | 740244.44 | 1298895.13 | данные отсутствуют | данные отсутствуют |
| 2775 | 740136 | 1298782.39 | данные отсутствуют | данные отсутствуют |
| Государственный регистратор | | | | ФГИС ЕГРН |
| полное наименование должности | | | подпись | инициалы, фамилия |

М.П.

| Земельный участок | | | | |
|--------------------------------|---------------|--------------------------------------|--|--|
| (вид объекта недвижимости) | | | | |
| Лист № __ Раздела 4.2 | | Всего листов раздела 4.2 : __ | | Всего разделов: __ |
| 30.09.2021 № 99/2021/420827280 | | | | |
| Кадастровый номер: | | | 02:22:000000:239 (единое землепользование) | |
| Номер точки | Координаты, м | | Описание закрепления на местности | Средняя квадратическая погрешность определения координат характерных точек границы части земельного участка, м |
| | X | Y | | |
| 1 | 2 | 3 | 4 | 5 |
| 2775 | 740136 | 1298782.39 | данные отсутствуют | данные отсутствуют |
| 2776 | 740136 | 1298782.49 | данные отсутствуют | данные отсутствуют |
| 2776 | 740136 | 1298782.49 | данные отсутствуют | данные отсутствуют |
| 2777 | 740024.73 | 1298678.13 | данные отсутствуют | данные отсутствуют |
| 2778 | 740008.24 | 1298658.26 | данные отсутствуют | данные отсутствуют |
| 2779 | 738297.88 | 1299621.66 | данные отсутствуют | данные отсутствуют |
| 2780 | 738296.77 | 1299622.69 | данные отсутствуют | данные отсутствуют |
| 2780 | 738296.77 | 1299622.69 | данные отсутствуют | данные отсутствуют |
| 2781 | 738308.81 | 1299635.42 | данные отсутствуют | данные отсутствуют |
| 2782 | 738221.6 | 1299774.66 | данные отсутствуют | данные отсутствуют |
| 2783 | 738204.38 | 1299800.96 | данные отсутствуют | данные отсутствуют |
| 2784 | 738180.41 | 1299775.52 | данные отсутствуют | данные отсутствуют |
| 2785 | 738192.87 | 1299756.47 | данные отсутствуют | данные отсутствуют |
| 2786 | 738282.95 | 1299612.68 | данные отсутствуют | данные отсутствуют |
| 2787 | 736703.59 | 1299059.34 | данные отсутствуют | данные отсутствуют |
| 2788 | 736696.01 | 1299059.78 | данные отсутствуют | данные отсутствуют |
| 2789 | 736651.95 | 1299160.31 | данные отсутствуют | данные отсутствуют |
| Государственный регистратор | | | ФГИС ЕГРН | |
| полное наименование должности | | | подпись | |
| | | | инициалы, фамилия | |

М.П.

| Земельный участок | | | | |
|--------------------------------|---------------|--------------------------------------|--|--|
| (вид объекта недвижимости) | | | | |
| Лист № __ Раздела 4.2 | | Всего листов раздела 4.2 : __ | | Всего разделов: __ |
| 30.09.2021 № 99/2021/420827280 | | | | |
| Кадастровый номер: | | | 02:22:000000:239 (единое землепользование) | |
| Номер точки | Координаты, м | | Описание закрепления на местности | Средняя квадратическая погрешность определения координат характерных точек границы части земельного участка, м |
| | X | Y | | |
| 1 | 2 | 3 | 4 | 5 |
| 2790 | 736599.19 | 1299266.68 | данные отсутствуют | данные отсутствуют |
| 2791 | 736548.48 | 1299375.71 | данные отсутствуют | данные отсутствуют |
| 2792 | 736496.75 | 1299481.74 | данные отсутствуют | данные отсутствуют |
| 2793 | 736393.54 | 1299700.01 | данные отсутствуют | данные отсутствуют |
| 2794 | 736364.38 | 1299763.84 | данные отсутствуют | данные отсутствуют |
| 2795 | 736321.78 | 1299775.28 | данные отсутствуют | данные отсутствуют |
| 2796 | 736362.68 | 1299685.72 | данные отсутствуют | данные отсутствуют |
| 2797 | 736466.05 | 1299467.12 | данные отсутствуют | данные отсутствуют |
| 2798 | 736517.72 | 1299361.23 | данные отсутствуют | данные отсутствуют |
| 2799 | 736568.46 | 1299252.15 | данные отсутствуют | данные отсутствуют |
| 2800 | 736620.96 | 1299146.29 | данные отсутствуют | данные отсутствуют |
| 2801 | 736669.06 | 1299036.58 | данные отсутствуют | данные отсутствуют |
| 2802 | 736683.66 | 1299026.44 | данные отсутствуют | данные отсутствуют |
| 2803 | 736718.09 | 1299024.46 | данные отсутствуют | данные отсутствуют |
| 2804 | 736481.97 | 1299473.27 | данные отсутствуют | данные отсутствуют |
| 2805 | 736481.92 | 1299473.28 | данные отсутствуют | данные отсутствуют |
| 2806 | 736481.89 | 1299473.32 | данные отсутствуют | данные отсутствуют |
| Государственный регистратор | | | ФГИС ЕГРН | |
| полное наименование должности | | | подпись | |
| | | | инициалы, фамилия | |

М.П.

Выписка из Единого государственного реестра недвижимости об объекте недвижимости
Сведения о частях земельного участка

| Земельный участок | | | | |
|--------------------------------|---------------|--|-----------------------------------|--|
| (вид объекта недвижимости) | | | | |
| Лист № __ Раздела <u>4.2</u> | | Всего листов раздела <u>4.2</u> : __ | | Всего разделов: __ |
| 30.09.2021 № 99/2021/420827280 | | | | |
| Кадастровый номер: | | 02:22:000000:239 (единое землепользование) | | |
| Номер точки | Координаты, м | | Описание закрепления на местности | Средняя квадратическая погрешность определения координат характерных точек границы части земельного участка, м |
| | X | Y | | |
| 1 | 2 | 3 | 4 | 5 |
| 2807 | 736481.88 | 1299473.33 | данные отсутствуют | данные отсутствуют |
| 2808 | 736482.01 | 1299473.28 | данные отсутствуют | данные отсутствуют |
| 2809 | 736583.71 | 1299261 | данные отсутствуют | данные отсутствуют |
| 2809 | 736583.71 | 1299261 | данные отсутствуют | данные отсутствуют |
| 2810 | 736583.72 | 1299261 | данные отсутствуют | данные отсутствуют |
| 2810 | 736583.72 | 1299261 | данные отсутствуют | данные отсутствуют |
| 2811 | 736636.22 | 1299156 | данные отсутствуют | данные отсутствуют |
| 2811 | 736636.22 | 1299156 | данные отсутствуют | данные отсутствуют |
| 2812 | 736688.58 | 1299042.23 | данные отсутствуют | данные отсутствуют |
| 2813 | 733909.49 | 1299039.3 | данные отсутствуют | данные отсутствуют |
| 2814 | 734421.98 | 1299353.31 | данные отсутствуют | данные отсутствуют |
| 2815 | 734551.76 | 1299434.18 | данные отсутствуют | данные отсутствуют |
| 2816 | 734557.24 | 1299437.52 | данные отсутствуют | данные отсутствуют |
| 2817 | 734685.01 | 1299555.5 | данные отсутствуют | данные отсутствуют |
| 2818 | 734669.89 | 1299546.03 | данные отсутствуют | данные отсутствуют |
| 2819 | 734541.91 | 1299467.99 | данные отсутствуют | данные отсутствуют |
| 2820 | 733936.99 | 1299089.39 | данные отсутствуют | данные отсутствуют |
| Государственный регистратор | | | | ФГИС ЕГРН |
| полное наименование должности | | | подпись | инициалы, фамилия |

М.П.

Выписка из Единого государственного реестра недвижимости об объекте недвижимости
Сведения о частях земельного участка

| Земельный участок | | | | |
|--------------------------------|---------------|--|-----------------------------------|--|
| (вид объекта недвижимости) | | | | |
| Лист № __ Раздела <u>4.2</u> | | Всего листов раздела <u>4.2</u> : __ | | Всего разделов: __ |
| 30.09.2021 № 99/2021/420827280 | | | | |
| Кадастровый номер: | | 02:22:000000:239 (единое землепользование) | | |
| Номер точки | Координаты, м | | Описание закрепления на местности | Средняя квадратическая погрешность определения координат характерных точек границы части земельного участка, м |
| | X | Y | | |
| 1 | 2 | 3 | 4 | 5 |
| 2821 | 733933.95 | 1299094.16 | данные отсутствуют | данные отсутствуют |
| 2822 | 733876.46 | 1299058.94 | данные отсутствуют | данные отсутствуют |
| 2823 | 733874.71 | 1299056.6 | данные отсутствуют | данные отсутствуют |
| 2824 | 734139.49 | 1299201.56 | данные отсутствуют | данные отсутствуют |
| 2825 | 734139.48 | 1299201.61 | данные отсутствуют | данные отсутствуют |
| 2826 | 734139.49 | 1299201.66 | данные отсутствуют | данные отсутствуют |
| 2827 | 734139.53 | 1299201.7 | данные отсутствуют | данные отсутствуют |
| 2828 | 733260.76 | 1298170.84 | данные отсутствуют | данные отсутствуют |
| 2829 | 733364.78 | 1298311.01 | данные отсутствуют | данные отсутствуют |
| 2830 | 733341.32 | 1298336.45 | данные отсутствуют | данные отсутствуют |
| 2831 | 733242.64 | 1298203.47 | данные отсутствуют | данные отсутствуют |
| 2832 | 733270.89 | 1298217.79 | данные отсутствуют | данные отсутствуют |
| 2833 | 733270.92 | 1298217.82 | данные отсутствуют | данные отсутствуют |
| 2834 | 733270.97 | 1298217.83 | данные отсутствуют | данные отсутствуют |
| 2835 | 733271.02 | 1298217.82 | данные отсутствуют | данные отсутствуют |
| 2836 | 733271.03 | 1298217.81 | данные отсутствуют | данные отсутствуют |
| 2837 | 738251.15 | 1299413.64 | данные отсутствуют | данные отсутствуют |
| Государственный регистратор | | | | ФГИС ЕГРН |
| полное наименование должности | | | подпись | инициалы, фамилия |

М.П.

| Земельный участок | | | | |
|--------------------------------|---------------|--------------------------------------|--|--|
| (вид объекта недвижимости) | | | | |
| Лист № __ Раздела 4.2 | | Всего листов раздела 4.2 : __ | | Всего разделов: __ |
| 30.09.2021 № 99/2021/420827280 | | | | |
| Кадастровый номер: | | | 02:22:000000:239 (единое землепользование) | |
| Номер точки | Координаты, м | | Описание закрепления на местности | Средняя квадратическая погрешность определения координат характерных точек границы части земельного участка, м |
| | X | Y | | |
| 1 | 2 | 3 | 4 | 5 |
| 2838 | 738255.8 | 1299419.7 | данные отсутствуют | данные отсутствуют |
| 2839 | 738380.61 | 1299578.2 | данные отсутствуют | данные отсутствуют |
| 2840 | 738377.63 | 1299582.49 | данные отсутствуют | данные отсутствуют |
| 2841 | 738251.85 | 1299422.76 | данные отсутствуют | данные отсутствуют |
| 2842 | 738247.82 | 1299417.52 | данные отсутствуют | данные отсутствуют |
| 2843 | 738322.14 | 1299576.67 | данные отсутствуют | данные отсутствуют |
| 2844 | 738332.43 | 1299587.84 | данные отсутствуют | данные отсутствуют |
| 2845 | 738336.27 | 1299592.01 | данные отсутствуют | данные отсутствуют |
| 2846 | 738337.64 | 1299593.49 | данные отсутствуют | данные отсутствуют |
| 2847 | 738362.14 | 1299620.07 | данные отсутствуют | данные отсутствуют |
| 2848 | 738316.17 | 1299662.99 | данные отсутствуют | данные отсутствуют |
| 2849 | 738291.97 | 1299637.87 | данные отсутствуют | данные отсутствуют |
| 2850 | 738290.53 | 1299636.38 | данные отсутствуют | данные отсутствуют |
| 2851 | 738275.26 | 1299620.53 | данные отсутствуют | данные отсутствуют |
| 2852 | 738303.23 | 1299594.36 | данные отсутствуют | данные отсутствуют |
| 2853 | 738311.05 | 1299587.05 | данные отсутствуют | данные отсутствуют |
| 2854 | 738315.93 | 1299642.93 | данные отсутствуют | данные отсутствуют |
| Государственный регистратор | | | ФГИС ЕГРН | |
| полное наименование должности | | | подпись | |
| | | | инициалы, фамилия | |

М.П.

Раздел 4.2

Выписка из Единого государственного реестра недвижимости об объекте недвижимости
Сведения о частях земельного участка

| Земельный участок | | | | |
|--------------------------------|---------------|--------------------------------------|--|--|
| (вид объекта недвижимости) | | | | |
| Лист № __ Раздела 4.2 | | Всего листов раздела 4.2 : __ | | Всего разделов: __ |
| 30.09.2021 № 99/2021/420827280 | | | | |
| Кадастровый номер: | | | 02:22:000000:239 (единое землепользование) | |
| Номер точки | Координаты, м | | Описание закрепления на местности | Средняя квадратическая погрешность определения координат характерных точек границы части земельного участка, м |
| | X | Y | | |
| 1 | 2 | 3 | 4 | 5 |
| 2855 | 738340.21 | 1299620.26 | данные отсутствуют | данные отсутствуют |
| 2856 | 745363.16 | 1296234.21 | данные отсутствуют | данные отсутствуют |
| 2857 | 745260.55 | 1296642.57 | данные отсутствуют | данные отсутствуют |
| 2858 | 745248.67 | 1296656.87 | данные отсутствуют | данные отсутствуют |
| 2859 | 745235.38 | 1296677.97 | данные отсутствуют | данные отсутствуют |
| 2860 | 745210.8 | 1296711.8 | данные отсутствуют | данные отсутствуют |
| 2861 | 745179.03 | 1296749.93 | данные отсутствуют | данные отсутствуют |
| 2862 | 745146.99 | 1296783.82 | данные отсутствуют | данные отсутствуют |
| 2863 | 745116.28 | 1296818.24 | данные отсутствуют | данные отсутствуют |
| 2864 | 745081.86 | 1296853.19 | данные отсутствуют | данные отсутствуют |
| 2865 | 745043.2 | 1296892.37 | данные отсутствуют | данные отсутствуют |
| 2866 | 745013.02 | 1296924.67 | данные отсутствуют | данные отсутствуют |
| 2867 | 744978.07 | 1296963.33 | данные отсутствуют | данные отсутствуют |
| 2868 | 744939.15 | 1297006.22 | данные отсутствуют | данные отсутствуют |
| 2869 | 744905.79 | 1297046.99 | данные отсутствуют | данные отсутствуют |
| 2870 | 744877.2 | 1297078.24 | данные отсутствуют | данные отсутствуют |
| 2871 | 744842.25 | 1297111.07 | данные отсутствуют | данные отсутствуют |
| Государственный регистратор | | | ФГИС ЕГРН | |
| полное наименование должности | | | подпись | |
| | | | инициалы, фамилия | |

М.П.

Выписка из Единого государственного реестра недвижимости об объекте недвижимости
Сведения о частях земельного участка

| Земельный участок | | | | |
|---------------------------------|---------------|--|-----------------------------------|--|
| (вид объекта недвижимости) | | | | |
| Лист № _____ Раздела 4.2 | | Всего листов раздела 4.2 : _____ | | Всего разделов: _____ |
| 30.09.2021 № 99/2021/420827280 | | | | |
| Кадастровый номер: | | 02:22:000000:239 (единое землепользование) | | |
| Номер точки | Координаты, м | | Описание закрепления на местности | Средняя квадратическая погрешность определения координат характерных точек границы части земельного участка, м |
| | X | Y | | |
| 1 | 2 | 3 | 4 | 5 |
| 2872 | 744812.07 | 1297142.84 | данные отсутствуют | данные отсутствуют |
| 2873 | 744811.89 | 1297143.05 | данные отсутствуют | данные отсутствуют |
| 2874 | 744321.89 | 1297332.96 | данные отсутствуют | данные отсутствуют |
| 2875 | 744365.58 | 1297292.83 | данные отсутствуют | данные отсутствуют |
| 2876 | 744420.12 | 1297246.23 | данные отсутствуют | данные отсутствуют |
| 2877 | 744454.01 | 1297213.93 | данные отсутствуют | данные отсутствуют |
| 2878 | 744506.96 | 1297171.04 | данные отсутствуют | данные отсутствуют |
| 2879 | 744548.26 | 1297132.92 | данные отсутствуют | данные отсутствуют |
| 2880 | 744580.04 | 1297102.2 | данные отсутствуют | данные отсутствуют |
| 2881 | 744608.1 | 1297072.02 | данные отсутствуют | данные отсутствуют |
| 2882 | 744624.04 | 1297052.16 | данные отсутствуют | данные отсутствуют |
| 2883 | 744826.1 | 1296833.18 | данные отсутствуют | данные отсутствуют |
| 2884 | 744829.44 | 1296829.5 | данные отсутствуют | данные отсутствуют |
| 2885 | 744864.39 | 1296790.84 | данные отсутствуют | данные отсутствуют |
| 2886 | 744894.57 | 1296758.54 | данные отсутствуют | данные отсутствуют |
| 2887 | 744933.23 | 1296719.36 | данные отсутствуют | данные отсутствуют |
| 2888 | 744967.65 | 1296684.41 | данные отсутствуют | данные отсутствуют |
| Государственный регистратор | | | | ФГИС ЕГРН |
| полное наименование должности | | | подпись | инициалы, фамилия |

М.П.

Раздел 4.2

Выписка из Единого государственного реестра недвижимости об объекте недвижимости
Сведения о частях земельного участка

| Земельный участок | | | | |
|---------------------------------|---------------|--|-----------------------------------|--|
| (вид объекта недвижимости) | | | | |
| Лист № _____ Раздела 4.2 | | Всего листов раздела 4.2 : _____ | | Всего разделов: _____ |
| 30.09.2021 № 99/2021/420827280 | | | | |
| Кадастровый номер: | | 02:22:000000:239 (единое землепользование) | | |
| Номер точки | Координаты, м | | Описание закрепления на местности | Средняя квадратическая погрешность определения координат характерных точек границы части земельного участка, м |
| | X | Y | | |
| 1 | 2 | 3 | 4 | 5 |
| 2889 | 744998.36 | 1296649.99 | данные отсутствуют | данные отсутствуют |
| 2890 | 745030.4 | 1296616.1 | данные отсутствуют | данные отсутствуют |
| 2890 | 745030.4 | 1296616.1 | данные отсутствуют | данные отсутствуют |
| 2891 | 745062.17 | 1296577.97 | данные отсутствуют | данные отсутствуют |
| 2892 | 745086.53 | 1296539.32 | данные отсутствуют | данные отсутствуют |
| 2893 | 745112.47 | 1296508.08 | данные отсутствуют | данные отсутствуют |
| 2894 | 745149.54 | 1296466.25 | данные отсутствуют | данные отсутствуют |
| 2895 | 745190.31 | 1296418.59 | данные отсутствуют | данные отсутствуют |
| 2896 | 745217.85 | 1296385.76 | данные отсутствуют | данные отсутствуют |
| 2897 | 745248.56 | 1296353.99 | данные отсутствуют | данные отсутствуют |
| 2898 | 745287.22 | 1296314.27 | данные отсутствуют | данные отсутствуют |
| 2899 | 745320.58 | 1296279.32 | данные отсутствуют | данные отсутствуют |
| 2900 | 745349.17 | 1296248.61 | данные отсутствуют | данные отсутствуют |
| 2901 | 744388.93 | 1297538.48 | данные отсутствуют | данные отсутствуют |
| 2902 | 744388.8 | 1297538.6 | данные отсутствуют | данные отсутствуют |
| 2903 | 744387.38 | 1297488.38 | данные отсутствуют | данные отсутствуют |
| 2904 | 744613.87 | 1297341.47 | данные отсутствуют | данные отсутствуют |
| Государственный регистратор | | | | ФГИС ЕГРН |
| полное наименование должности | | | подпись | инициалы, фамилия |

М.П.

| Земельный участок | | | | |
|--------------------------------|---------------|--------------------------------------|--|--|
| (вид объекта недвижимости) | | | | |
| Лист № __ Раздела 4.2 | | Всего листов раздела 4.2 : __ | | Всего разделов: __ |
| 30.09.2021 № 99/2021/420827280 | | | | |
| Кадастровый номер: | | | 02:22:000000:239 (единое землепользование) | |
| Номер точки | Координаты, м | | Описание закрепления на местности | Средняя квадратическая погрешность определения координат характерных точек границы части земельного участка, м |
| | X | Y | | |
| 1 | 2 | 3 | 4 | 5 |
| 2905 | 744583.01 | 1297366.47 | данные отсутствуют | данные отсутствуют |
| 2906 | 744568.75 | 1297380.06 | данные отсутствуют | данные отсутствуют |
| 2907 | 744537.68 | 1297408.03 | данные отсутствуют | данные отсутствуют |
| 2908 | 744537.29 | 1297408.36 | данные отсутствуют | данные отсутствуют |
| 2909 | 744760.7 | 1297200.9 | данные отсутствуют | данные отсутствуют |
| 2910 | 744756.73 | 1297205.85 | данные отсутствуют | данные отсутствуют |
| 2911 | 744735.36 | 1297228.83 | данные отсутствуют | данные отсутствуют |
| 2912 | 744399.68 | 1297529.23 | данные отсутствуют | данные отсутствуют |
| 2913 | 744397.02 | 1297531.53 | данные отсутствуют | данные отсутствуют |
| 2914 | 741533.42 | 1298062.23 | данные отсутствуют | данные отсутствуют |
| 2915 | 741577.64 | 1298062.23 | данные отсутствуют | данные отсутствуют |
| 2916 | 741605.54 | 1298062.79 | данные отсутствуют | данные отсутствуют |
| 2917 | 741371.17 | 1298251.26 | данные отсутствуют | данные отсутствуют |
| 2918 | 741349.8 | 1298248.7 | данные отсутствуют | данные отсутствуют |
| 2919 | 741522.23 | 1298061.37 | данные отсутствуют | данные отсутствуют |
| 2920 | 741328.08 | 1298245.98 | данные отсутствуют | данные отсутствуют |
| 2921 | 741307.89 | 1298243.13 | данные отсутствуют | данные отсутствуют |
| Государственный регистратор | | | | ФГИС ЕГРН |
| полное наименование должности | | | подпись | инициалы, фамилия |

М.П.

| Земельный участок | | | | |
|--------------------------------|---------------|--------------------------------------|--|--|
| (вид объекта недвижимости) | | | | |
| Лист № __ Раздела 4.2 | | Всего листов раздела 4.2 : __ | | Всего разделов: __ |
| 30.09.2021 № 99/2021/420827280 | | | | |
| Кадастровый номер: | | | 02:22:000000:239 (единое землепользование) | |
| Номер точки | Координаты, м | | Описание закрепления на местности | Средняя квадратическая погрешность определения координат характерных точек границы части земельного участка, м |
| | X | Y | | |
| 1 | 2 | 3 | 4 | 5 |
| 2922 | 741302.02 | 1298242.64 | данные отсутствуют | данные отсутствуют |
| 2923 | 741260.44 | 1298238.27 | данные отсутствуют | данные отсутствуют |
| 2924 | 741232.9 | 1298234.56 | данные отсутствуют | данные отсутствуют |
| 2925 | 741216.49 | 1298232.37 | данные отсутствуют | данные отсутствуют |
| 2926 | 745363.15 | 1296234.21 | данные отсутствуют | данные отсутствуют |
| 2927 | 745389.31 | 1296279.03 | данные отсутствуют | данные отсутствуют |
| 2928 | 745385.4 | 1296283.05 | данные отсутствуют | данные отсутствуют |
| 2929 | 745357.2 | 1296313.4 | данные отсутствуют | данные отсутствуют |
| 2930 | 745356.75 | 1296313.85 | данные отсутствуют | данные отсутствуют |
| 2931 | 745323.4 | 1296348.8 | данные отсутствуют | данные отсутствуют |
| 2932 | 745323.05 | 1296349.15 | данные отсутствуют | данные отсутствуют |
| 2933 | 745284.45 | 1296388.8 | данные отсутствуют | данные отсутствуют |
| 2934 | 745255 | 1296419.25 | данные отсутствуют | данные отсутствуют |
| 2935 | 745228.6 | 1296450.7 | данные отсутствуют | данные отсутствуют |
| 2936 | 745228.3 | 1296451.1 | данные отсутствуют | данные отсутствуют |
| 2937 | 745187.55 | 1296498.75 | данные отсутствуют | данные отсутствуют |
| 2938 | 745186.95 | 1296499.4 | данные отсутствуют | данные отсутствуют |
| Государственный регистратор | | | | ФГИС ЕГРН |
| полное наименование должности | | | подпись | инициалы, фамилия |

М.П.

Выписка из Единого государственного реестра недвижимости об объекте недвижимости
Сведения о частях земельного участка

| Земельный участок | | | | |
|--------------------------------|---------------|--|-----------------------------------|--|
| (вид объекта недвижимости) | | | | |
| Лист № __ Раздела <u>4.2</u> | | Всего листов раздела <u>4.2</u> : __ | | Всего разделов: __ |
| 30.09.2021 № 99/2021/420827280 | | | | |
| Кадастровый номер: | | 02:22:000000:239 (единое землепользование) | | |
| Номер точки | Координаты, м | | Описание закрепления на местности | Средняя квадратическая погрешность определения координат характерных точек границы части земельного участка, м |
| | X | Y | | |
| 1 | 2 | 3 | 4 | 5 |
| 2939 | 745150.4 | 1296540.65 | данные отсутствуют | данные отсутствуют |
| 2940 | 745127.1 | 1296568.75 | данные отсутствуют | данные отсутствуют |
| 2941 | 745104.45 | 1296604.65 | данные отсутствуют | данные отсутствуют |
| 2942 | 745100.6 | 1296610 | данные отсутствуют | данные отсутствуют |
| 2943 | 745068.8 | 1296648.1 | данные отсутствуют | данные отсутствуют |
| 2944 | 745066.75 | 1296650.45 | данные отсутствуют | данные отсутствуют |
| 2945 | 745035.2 | 1296683.8 | данные отсутствуют | данные отсутствуют |
| 2946 | 745004.95 | 1296717.7 | данные отсутствуют | данные отсутствуют |
| 2947 | 745003.25 | 1296719.5 | данные отсутствуют | данные отсутствуют |
| 2948 | 744968.85 | 1296754.45 | данные отсутствуют | данные отсутствуют |
| 2949 | 744968.8 | 1296754.5 | данные отсутствуют | данные отсутствуют |
| 2950 | 744930.65 | 1296793.15 | данные отсутствуют | данные отсутствуют |
| 2951 | 744901.2 | 1296824.7 | данные отсутствуют | данные отсутствуют |
| 2952 | 744866.55 | 1296863.05 | данные отсутствуют | данные отсутствуют |
| 2953 | 744866.45 | 1296863.1 | данные отсутствуют | данные отсутствуют |
| 2954 | 744828.4 | 1296905.05 | данные отсутствуют | данные отсутствуют |
| 2955 | 744795.85 | 1296944.8 | данные отсутствуют | данные отсутствуют |
| Государственный регистратор | | | | ФГИС ЕГРН |
| полное наименование должности | | | подпись | инициалы, фамилия |

М.П.

Выписка из Единого государственного реестра недвижимости об объекте недвижимости
Сведения о частях земельного участка

| Земельный участок | | | | |
|--------------------------------|---------------|--|-----------------------------------|--|
| (вид объекта недвижимости) | | | | |
| Лист № __ Раздела <u>4.2</u> | | Всего листов раздела <u>4.2</u> : __ | | Всего разделов: __ |
| 30.09.2021 № 99/2021/420827280 | | | | |
| Кадастровый номер: | | 02:22:000000:239 (единое землепользование) | | |
| Номер точки | Координаты, м | | Описание закрепления на местности | Средняя квадратическая погрешность определения координат характерных точек границы части земельного участка, м |
| | X | Y | | |
| 1 | 2 | 3 | 4 | 5 |
| 2956 | 744794.05 | 1296946.9 | данные отсутствуют | данные отсутствуют |
| 2957 | 744765.45 | 1296978.15 | данные отсутствуют | данные отсутствуют |
| 2958 | 744762.8 | 1296980.85 | данные отсутствуют | данные отсутствуют |
| 2959 | 744728.9 | 1297012.7 | данные отсутствуют | данные отсутствуют |
| 2960 | 744700.45 | 1297042.6 | данные отсутствуют | данные отсутствуют |
| 2961 | 744680.55 | 1297065.6 | данные отсутствуют | данные отсутствуют |
| 2962 | 744678.15 | 1297068.2 | данные отсутствуют | данные отсутствуют |
| 2963 | 744663.65 | 1297082.65 | данные отсутствуют | данные отсутствуют |
| 2964 | 744647.1 | 1297103.3 | данные отсутствуют | данные отсутствуют |
| 2965 | 744644.7 | 1297106.05 | данные отсутствуют | данные отсутствуют |
| 2966 | 744616.65 | 1297136.25 | данные отсутствуют | данные отсутствуют |
| 2967 | 744614.8 | 1297138.15 | данные отсутствуют | данные отсутствуют |
| 2968 | 744583 | 1297168.85 | данные отсутствуют | данные отсутствуют |
| 2969 | 744582.15 | 1297169.65 | данные отсутствуют | данные отсутствуют |
| 2970 | 744540.85 | 1297207.8 | данные отсутствуют | данные отсутствуют |
| 2971 | 744538.45 | 1297209.9 | данные отсутствуют | данные отсутствуют |
| 2972 | 744487.05 | 1297251.5 | данные отсутствуют | данные отсутствуют |
| Государственный регистратор | | | | ФГИС ЕГРН |
| полное наименование должности | | | подпись | инициалы, фамилия |

М.П.

| Земельный участок | | | | |
|--------------------------------|---------------|--------------------------------------|--|--|
| (вид объекта недвижимости) | | | | |
| Лист № __ Раздела 4.2 | | Всего листов раздела 4.2 : __ | | Всего разделов: __ |
| 30.09.2021 № 99/2021/420827280 | | | | |
| Кадастровый номер: | | | 02:22:000000:239 (единое землепользование) | |
| Номер точки | Координаты, м | | Описание закрепления на местности | Средняя квадратическая погрешность определения координат характерных точек границы части земельного участка, м |
| | X | Y | | |
| 1 | 2 | 3 | 4 | 5 |
| 2973 | 744454.6 | 1297282.4 | данные отсутствуют | данные отсутствуют |
| 2974 | 744452.6 | 1297284.25 | данные отсутствуют | данные отсутствуют |
| 2975 | 744398.75 | 1297330.25 | данные отсутствуют | данные отсутствуют |
| 2976 | 744353.85 | 1297371.5 | данные отсутствуют | данные отсутствуют |
| 2977 | 744352.75 | 1297372.5 | данные отсутствуют | данные отсутствуют |
| 2978 | 744342.33 | 1297381.5 | данные отсутствуют | данные отсутствуют |
| 2979 | 744321.89 | 1297332.97 | данные отсутствуют | данные отсутствуют |
| 2980 | 744365.6 | 1297292.85 | данные отсутствуют | данные отсутствуют |
| 2981 | 744420.1 | 1297246.25 | данные отсутствуют | данные отсутствуют |
| 2982 | 744454 | 1297213.95 | данные отсутствуют | данные отсутствуют |
| 2983 | 744506.95 | 1297171.05 | данные отсутствуют | данные отсутствуют |
| 2984 | 744548.25 | 1297132.9 | данные отсутствуют | данные отсутствуют |
| 2985 | 744580.05 | 1297102.2 | данные отсутствуют | данные отсутствуют |
| 2986 | 744608.1 | 1297072 | данные отсутствуют | данные отсутствуют |
| 2987 | 744623.96 | 1297052.23 | данные отсутствуют | данные отсутствуют |
| 2988 | 744825.97 | 1296833.34 | данные отсутствуют | данные отсутствуют |
| 2989 | 744829.45 | 1296829.5 | данные отсутствуют | данные отсутствуют |
| Государственный регистратор | | | ФГИС ЕГРН | |
| полное наименование должности | | | подпись | |
| | | | инициалы, фамилия | |

М.П.

Раздел 4.2

Выписка из Единого государственного реестра недвижимости об объекте недвижимости
Сведения о частях земельного участка

| Земельный участок | | | | |
|--------------------------------|---------------|--------------------------------------|--|--|
| (вид объекта недвижимости) | | | | |
| Лист № __ Раздела 4.2 | | Всего листов раздела 4.2 : __ | | Всего разделов: __ |
| 30.09.2021 № 99/2021/420827280 | | | | |
| Кадастровый номер: | | | 02:22:000000:239 (единое землепользование) | |
| Номер точки | Координаты, м | | Описание закрепления на местности | Средняя квадратическая погрешность определения координат характерных точек границы части земельного участка, м |
| | X | Y | | |
| 1 | 2 | 3 | 4 | 5 |
| 2990 | 744864.4 | 1296790.85 | данные отсутствуют | данные отсутствуют |
| 2991 | 744894.55 | 1296758.55 | данные отсутствуют | данные отсутствуют |
| 2992 | 744933.25 | 1296719.35 | данные отсутствуют | данные отсутствуют |
| 2993 | 744967.65 | 1296684.4 | данные отсутствуют | данные отсутствуют |
| 2994 | 744998.35 | 1296650 | данные отсутствуют | данные отсутствуют |
| 2995 | 745062.15 | 1296577.95 | данные отсутствуют | данные отсутствуют |
| 2996 | 745086.55 | 1296539.3 | данные отсутствуют | данные отсутствуют |
| 2997 | 745112.45 | 1296508.1 | данные отсутствуют | данные отсутствуют |
| 2998 | 745149.55 | 1296466.25 | данные отсутствуют | данные отсутствуют |
| 2999 | 745190.3 | 1296418.6 | данные отсутствуют | данные отсутствуют |
| 3000 | 745217.85 | 1296385.75 | данные отсутствуют | данные отсутствуют |
| 3001 | 745248.55 | 1296354 | данные отсутствуют | данные отсутствуют |
| 3002 | 745287.2 | 1296314.25 | данные отсутствуют | данные отсутствуют |
| 3003 | 745320.6 | 1296279.3 | данные отсутствуют | данные отсутствуют |
| 3004 | 745349.15 | 1296248.6 | данные отсутствуют | данные отсутствуют |
| 3005 | 741533.4 | 1298062.25 | данные отсутствуют | данные отсутствуют |
| 3006 | 741577.65 | 1298062.25 | данные отсутствуют | данные отсутствуют |
| Государственный регистратор | | | ФГИС ЕГРН | |
| полное наименование должности | | | подпись | |
| | | | инициалы, фамилия | |

М.П.

Выписка из Единого государственного реестра недвижимости об объекте недвижимости
Сведения о частях земельного участка

| Земельный участок | | | | |
|---------------------------------|---------------|---|--|--|
| (вид объекта недвижимости) | | | | |
| Лист № _____ Раздела 4.2 | | Всего листов раздела 4.2 : _____ | | Всего разделов: _____ |
| 30.09.2021 № 99/2021/420827280 | | | | |
| Кадастровый номер: | | | 02:22:000000:239 (единое землепользование) | |
| Номер точки | Координаты, м | | Описание закрепления на местности | Средняя квадратическая погрешность определения координат характерных точек границы части земельного участка, м |
| | X | Y | | |
| 1 | 2 | 3 | 4 | 5 |
| 3007 | 741605.63 | 1298062.8 | данные отсутствуют | данные отсутствуют |
| 3008 | 741434.12 | 1298107.46 | данные отсутствуют | данные отсутствуют |
| 3009 | 741432.74 | 1298107.36 | данные отсутствуют | данные отсутствуют |
| 3010 | 741521.99 | 1298061.38 | данные отсутствуют | данные отсутствуют |
| 3011 | 741306.96 | 1298093.22 | данные отсутствуют | данные отсутствуют |
| 3012 | 741297.85 | 1298092.45 | данные отсутствуют | данные отсутствуют |
| 3013 | 741295.35 | 1298092.2 | данные отсутствуют | данные отсутствуют |
| 3014 | 741282.7 | 1298090.5 | данные отсутствуют | данные отсутствуют |
| 3015 | 737661.07 | 1295025.71 | данные отсутствуют | данные отсутствуют |
| 3015 | 737661.07 | 1295025.71 | данные отсутствуют | данные отсутствуют |
| 3016 | 737662.27 | 1295040.03 | данные отсутствуют | данные отсутствуют |
| 3016 | 737662.27 | 1295040.03 | данные отсутствуют | данные отсутствуют |
| 3017 | 737663.35 | 1295100.95 | данные отсутствуют | данные отсутствуют |
| 3017 | 737663.35 | 1295100.95 | данные отсутствуют | данные отсутствуют |
| 3018 | 737652.18 | 1294967.47 | данные отсутствуют | данные отсутствуют |
| 3018 | 737652.18 | 1294967.47 | данные отсутствуют | данные отсутствуют |
| 3019 | 737642.88 | 1294808.17 | данные отсутствуют | данные отсутствуют |
| Государственный регистратор | | | ФГИС ЕГРН | |
| полное наименование должности | | | подпись | |
| | | | инициалы, фамилия | |

М.П.

Выписка из Единого государственного реестра недвижимости об объекте недвижимости
Сведения о частях земельного участка

| Земельный участок | | | | |
|---------------------------------|---------------|---|--|--|
| (вид объекта недвижимости) | | | | |
| Лист № _____ Раздела 4.2 | | Всего листов раздела 4.2 : _____ | | Всего разделов: _____ |
| 30.09.2021 № 99/2021/420827280 | | | | |
| Кадастровый номер: | | | 02:22:000000:239 (единое землепользование) | |
| Номер точки | Координаты, м | | Описание закрепления на местности | Средняя квадратическая погрешность определения координат характерных точек границы части земельного участка, м |
| | X | Y | | |
| 1 | 2 | 3 | 4 | 5 |
| 3019 | 737642.88 | 1294808.17 | данные отсутствуют | данные отсутствуют |
| 3020 | 737642.22 | 1294848.31 | данные отсутствуют | данные отсутствуют |
| 3020 | 737642.22 | 1294848.31 | данные отсутствуют | данные отсутствуют |
| 3021 | 737636.03 | 1294774.29 | данные отсутствуют | данные отсутствуют |
| 3021 | 737636.03 | 1294774.29 | данные отсутствуют | данные отсутствуют |
| 3022 | 737639.4 | 1294766.52 | данные отсутствуют | данные отсутствуют |
| 3022 | 737639.4 | 1294766.52 | данные отсутствуют | данные отсутствуют |
| 3023 | 737827.09 | 1296287.51 | данные отсутствуют | данные отсутствуют |
| 3024 | 737827.32 | 1296286.01 | данные отсутствуют | данные отсутствуют |
| 3025 | 737828.39 | 1296279.13 | данные отсутствуют | данные отсутствуют |
| 3026 | 737827.73 | 1296283.36 | данные отсутствуют | данные отсутствуют |
| 3027 | 737654.33 | 1295354.72 | данные отсутствуют | данные отсутствуют |
| 3028 | 737654.18 | 1295352.4 | данные отсутствуют | данные отсутствуют |
| 3029 | 737652.66 | 1295340.08 | данные отсутствуют | данные отсутствуют |
| 3030 | 737652.44 | 1295337.89 | данные отсутствуют | данные отсутствуют |
| 3031 | 737644.4 | 1295236.41 | данные отсутствуют | данные отсутствуют |
| 3032 | 737644.38 | 1295236.21 | данные отсутствуют | данные отсутствуют |
| Государственный регистратор | | | ФГИС ЕГРН | |
| полное наименование должности | | | подпись | |
| | | | инициалы, фамилия | |

М.П.

| Земельный участок | | | | |
|--------------------------------|---------------|--|-----------------------------------|--|
| (вид объекта недвижимости) | | | | |
| Лист № __ Раздела 4.2 | | Всего листов раздела 4.2 : __ | | Всего разделов: __ |
| 30.09.2021 № 99/2021/420827280 | | | | |
| Кадастровый номер: | | 02:22:000000:239 (единое землепользование) | | |
| Номер точки | Координаты, м | | Описание закрепления на местности | Средняя квадратическая погрешность определения координат характерных точек границы части земельного участка, м |
| | X | Y | | |
| 1 | 2 | 3 | 4 | 5 |
| 3033 | 737638.56 | 1295158.79 | данные отсутствуют | данные отсутствуют |
| 3034 | 737632.47 | 1295083.47 | данные отсутствуют | данные отсутствуют |
| 3035 | 737632.43 | 1295082.89 | данные отсутствуют | данные отсутствуют |
| 3036 | 737627.24 | 1295007.89 | данные отсутствуют | данные отсутствуют |
| 3037 | 737619.73 | 1294924.76 | данные отсутствуют | данные отсутствуют |
| 3038 | 737619.69 | 1294924.27 | данные отсутствуют | данные отсутствуют |
| 3039 | 737612.01 | 1294828.49 | данные отсутствуют | данные отсутствуют |
| 3040 | 737611.99 | 1294828.22 | данные отсутствуют | данные отсутствуют |
| 3041 | 737610.24 | 1294804.81 | данные отсутствуют | данные отсутствуют |
| 3042 | 737344.27 | 1298037.6 | данные отсутствуют | данные отсутствуют |
| 3043 | 737325.26 | 1298084.49 | данные отсутствуют | данные отсутствуют |
| 3044 | 737352.28 | 1298017.77 | данные отсутствуют | данные отсутствуют |
| 3045 | 737292.85 | 1298164.85 | данные отсутствуют | данные отсутствуют |
| 3046 | 737263.73 | 1298235.71 | данные отсутствуют | данные отсутствуют |
| 3047 | 737261.33 | 1298240.73 | данные отсутствуют | данные отсутствуют |
| 3048 | 737238.6 | 1298282.22 | данные отсутствуют | данные отсутствуют |
| 3049 | 737235.2 | 1298287.59 | данные отсутствуют | данные отсутствуют |
| Государственный регистратор | | | ФГИС ЕГРН | |
| полное наименование должности | | | подпись | |
| | | | инициалы, фамилия | |

М.П.

| Земельный участок | | | | |
|--------------------------------|---------------|--|-----------------------------------|--|
| (вид объекта недвижимости) | | | | |
| Лист № __ Раздела 4.2 | | Всего листов раздела 4.2 : __ | | Всего разделов: __ |
| 30.09.2021 № 99/2021/420827280 | | | | |
| Кадастровый номер: | | 02:22:000000:239 (единое землепользование) | | |
| Номер точки | Координаты, м | | Описание закрепления на местности | Средняя квадратическая погрешность определения координат характерных точек границы части земельного участка, м |
| | X | Y | | |
| 1 | 2 | 3 | 4 | 5 |
| 3050 | 737199.22 | 1298337.12 | данные отсутствуют | данные отсутствуют |
| 3051 | 737198.48 | 1298338.12 | данные отсутствуют | данные отсутствуют |
| 3052 | 737155.19 | 1298394.69 | данные отсутствуют | данные отсутствуют |
| 3053 | 737127.01 | 1298433.86 | данные отсутствуют | данные отсутствуют |
| 3054 | 737126.87 | 1298434.06 | данные отсутствуют | данные отсутствуют |
| 3055 | 737126.49 | 1298434.58 | данные отсутствуют | данные отсутствуют |
| 3056 | 737090.9 | 1298482.26 | данные отсутствуют | данные отсутствуют |
| 3057 | 737075.21 | 1298503.79 | данные отсутствуют | данные отсутствуют |
| 3058 | 736767.11 | 1298801.99 | данные отсутствуют | данные отсутствуют |
| 3059 | 736727.01 | 1299003 | данные отсутствуют | данные отсутствуют |
| 3060 | 736580.31 | 1299317 | данные отсутствуют | данные отсутствуют |
| 3061 | 736308 | 1299766.27 | данные отсутствуют | данные отсутствуют |
| 3062 | 736321.2 | 1299738.18 | данные отсутствуют | данные отсутствуют |
| 3063 | 736321.58 | 1299737.38 | данные отсутствуют | данные отсутствуют |
| 3064 | 736368.37 | 1299642.19 | данные отсутствуют | данные отсутствуют |
| 3065 | 736411.75 | 1299553.84 | данные отсутствуют | данные отсутствуют |
| 3066 | 736457.34 | 1299458.48 | данные отсутствуют | данные отсутствуют |
| Государственный регистратор | | | ФГИС ЕГРН | |
| полное наименование должности | | | подпись | |
| | | | инициалы, фамилия | |

М.П.

Выписка из Единого государственного реестра недвижимости об объекте недвижимости
Сведения о частях земельного участка

| Земельный участок | | | | |
|--------------------------------|---------------|---------------------------------------|--|--|
| (вид объекта недвижимости) | | | | |
| Лист № ___ Раздела <u>4.2</u> | | Всего листов раздела <u>4.2</u> : ___ | | Всего разделов: ___ |
| 30.09.2021 № 99/2021/420827280 | | | | |
| Кадастровый номер: | | | 02:22:000000:239 (единое землепользование) | |
| Номер точки | Координаты, м | | Описание закрепления на местности | Средняя квадратическая погрешность определения координат характерных точек границы части земельного участка, м |
| | X | Y | | |
| 1 | 2 | 3 | 4 | 5 |
| 3067 | 736504.69 | 1299359.17 | данные отсутствуют | данные отсутствуют |
| 3068 | 736535.19 | 1299295.45 | данные отсутствуют | данные отсутствуют |
| 3069 | 736591.03 | 1299178.34 | данные отсутствуют | данные отсутствуют |
| 3070 | 736616.65 | 1299122.39 | данные отсутствуют | данные отсутствуют |
| 3071 | 736617.45 | 1299120.71 | данные отсутствуют | данные отсутствуют |
| 3072 | 736654.57 | 1299047 | данные отсутствуют | данные отсутствуют |
| 3073 | 736680.84 | 1298983.81 | данные отсутствуют | данные отсутствуют |
| 3074 | 736681.29 | 1298982.76 | данные отсутствуют | данные отсутствуют |
| 3075 | 736712.43 | 1298912.4 | данные отсутствуют | данные отсутствуют |
| 3076 | 736713.93 | 1298909.31 | данные отсутствуют | данные отсутствуют |
| 3077 | 736753.47 | 1298834.36 | данные отсутствуют | данные отсутствуют |
| 3078 | 736759.77 | 1298818.37 | данные отсутствуют | данные отсутствуют |
| 3079 | 736760.73 | 1298816.1 | данные отсутствуют | данные отсутствуют |
| 3080 | 736482 | 1299473.28 | данные отсутствуют | данные отсутствуют |
| 3081 | 736551.8 | 1300864.1 | данные отсутствуют | данные отсутствуют |
| 3082 | 736564.68 | 1300877.11 | данные отсутствуют | данные отсутствуют |
| 3083 | 736565.45 | 1300877.91 | данные отсутствуют | данные отсутствуют |
| Государственный регистратор | | | | ФГИС ЕГРН |
| полное наименование должности | | | подпись | инициалы, фамилия |

М.П.

Выписка из Единого государственного реестра недвижимости об объекте недвижимости
Сведения о частях земельного участка

| Земельный участок | | | | |
|--------------------------------|---------------|---------------------------------------|--|--|
| (вид объекта недвижимости) | | | | |
| Лист № ___ Раздела <u>4.2</u> | | Всего листов раздела <u>4.2</u> : ___ | | Всего разделов: ___ |
| 30.09.2021 № 99/2021/420827280 | | | | |
| Кадастровый номер: | | | 02:22:000000:239 (единое землепользование) | |
| Номер точки | Координаты, м | | Описание закрепления на местности | Средняя квадратическая погрешность определения координат характерных точек границы части земельного участка, м |
| | X | Y | | |
| 1 | 2 | 3 | 4 | 5 |
| 3084 | 736571.68 | 1300884.48 | данные отсутствуют | данные отсутствуют |
| 3085 | 740030.81 | 1298718.03 | данные отсутствуют | данные отсутствуют |
| 3086 | 740023.96 | 1298710.59 | данные отсутствуют | данные отсутствуют |
| 3087 | 738460.31 | 1296950.54 | данные отсутствуют | данные отсутствуют |
| Государственный регистратор | | | | ФГИС ЕГРН |
| полное наименование должности | | | подпись | инициалы, фамилия |

М.П.