

**Акционерное общество
«Научно-исследовательский и проектный институт гражданского
строительства, благоустройства и городского дизайна «Моспроект-3»
АО «Моспроект-3»**



**Г Р У П П А К О М П А Н И Й
МОСПРОЕКТ-3**

Свидетельство № СРО-П-132-01022010 от 24.06.2019г.

Заказчик – Государственная компания «Российские автомобильные дороги»

***Строительство скоростной автомобильной дороги Казань –
Екатеринбург на участке Дюртюли – Ачит***

**этап 1.1 км 0 – км 90
Республика Башкортостан**

ПРОЕКТ МЕЖЕВАНИЯ ТЕРРИТОРИИ

**Материалы по обоснованию проекта межевания территории
Раздел 4. Материалы по обоснованию проекта межевания
территории. Пояснительная записка**

Том 2.4.27

**Часть 27. Материалы по обоснованию проекта межевания
территории. Приложения
Кадастровые выписки (кад.квартал 02:00:000000)**

8841-21-1.1-ПМТ- ПММО2.4.27

Акционерное общество
«Научно-исследовательский и проектный институт гражданского
строительства, благоустройства и городского дизайна «Моспроект-3»
АО «Моспроект-3»

*Строительство скоростной автомобильной дороги Казань –
Екатеринбург на участке Дюртюли – Ачит*
этап 1.1 км 0 – км 90
Республика Башкортостан

ПРОЕКТ МЕЖЕВАНИЯ ТЕРРИТОРИИ

Материалы по обоснованию проекта межевания территории
Раздел 4. Материалы по обоснованию проекта межевания
территории. Пояснительная записка

Том 2.4.27

Часть 27. Материалы по обоснованию проекта межевания
территории. Приложения
Кадастровые выписки (кад.квартал 02:00:000000)

8841-21-1.1-ПМТ- ПММО2.4.27

Руководитель Дирекции
по проектированию №2

Комплексный главный
инженер проекта



Т.И. Гушляк

А.В. Федосеев

2021

Согласовано		
Взам. инв. №		
Подпись и дата		
Инв. № подл.		



**СТРОИТЕЛЬСТВО СКОРОСТНОЙ АВТОМОБИЛЬНОЙ ДОРОГИ
КАЗАНЬ – ЕКАТЕРИНБУРГ НА УЧАСТКЕ ДЮРТЮЛИ – АЧИТ**

**Строительство скоростной автомобильной дороги Казань –
Екатеринбург на участке Дюртиули – Ачит
этап 1.1 км 0 – км 90
Республика Башкортостан**

**Проект межевания территории
Материалы по обоснованию проекта межевания территории
Раздел 4. Материалы по обоснованию проекта межевания
территории. Пояснительная записка**

Том 2.4.27

**Часть 27. Материалы по обоснованию проекта межевания территории.
Приложения
Кадастровые выписки (кад.квартал 02:00:000000)**

8841-21-1.1-ПМТ- ПММО2.4.27

Генеральный директор

Комплексный ГИП



Ю.А. Орленко

О.Н. Андреева

**Санкт-Петербург
2021**



ИНН 7710946388 КПП 770901001 ОГРН 1137746777871
Россия, 127006, г. Москва, Страстной бульвар, д. 9, эт. 3 пом. XV ком. 7
Тел.: +7 (495) 775-99-20, post@avtodor-eng.ru, www.avtodor-eng.ru

ПРОЕКТ МЕЖЕВАНИЯ ТЕРРИТОРИИ ЛИНЕЙНОГО ОБЪЕКТА

«Строительство скоростной автомобильной дороги Казань – Екатеринбург на участке Дюртили – Ачит», этап 1.1. км 0 – км 90, Республика Башкортостан»

**Материалы по обоснованию проекта межевания территории
Раздел 4. Материалы по обоснованию проекта межевания территории.
Пояснительная записка**

Том 2.4.27

**Часть 27. Материалы по обоснованию проекта межевания территории.
Приложения
Кадастровые выписки (кад.квартал 02:22:000000)**

8841-21-1.1-ПМТ- ПММО2.4.27

Генеральный директор

Начальник управления
территориального планирования




К.В. Могильный

Е.Ю. Погоньева

Москва 2021

СОСТАВ АВТОРСКОГО КОЛЛЕКТИВА
ПРОЕКТА МЕЖЕВАНИЯ ТЕРРИТОРИИ ЛИНЕЙНОГО ОБЪЕКТА
«Строительство скоростной автомобильной дороги Казань – Екатеринбург на участке
Дюртюли – Ачит», этап 1.1 км 0 – км 90, Республика Башкортостан»

Начальник управления
территориального планирования



(подпись)

Погоньева Е.Ю.

Начальник отдела
территориального планирования



(подпись)

Рачкова Е.С.

Главный специалист отдела
территориального планирования



(подпись)

Копейкина О.М.


Главный специалист отдела подготовки
исходно-разрешительной документации



(подпись)

Минубаева Ю.Р.

Ведущий специалист отдела
территориального планирования



(подпись)

Жарикова М.С.

Специалист отдела подготовки
исходно-разрешительной документации



(подпись)

Янин Т.С.

СОДЕРЖАНИЕ

1. Состав документации по планировке территории (лист 1 – лист 14).....	7
2. Выписка из Единого государственного реестра недвижимости об объекте недвижимости на земельный участок с кадастровым номером 02:00:000000:44030.....	21
3. Выписка из Единого государственного реестра недвижимости об объекте недвижимости на земельный участок с кадастровым номером 02:22:000000:222.....	23
4. Выписка из Единого государственного реестра недвижимости об объекте недвижимости на земельный участок с кадастровым номером 02:22:000000:247.....	106
5. Выписка из Единого государственного реестра недвижимости об объекте недвижимости на земельный участок с кадастровым номером 02:22:000000:280.....	296
6. Выписка из Единого государственного реестра недвижимости об объекте недвижимости на земельный участок с кадастровым номером 02:22:000000:3699.....	468
7. Выписка из Единого государственного реестра недвижимости об объекте недвижимости на земельный участок с кадастровым номером 02:22:000000:3752.....	472
8. Выписка из Единого государственного реестра недвижимости об объекте недвижимости на земельный участок с кадастровым номером 02:22:000000:3753.....	476
9. Выписка из Единого государственного реестра недвижимости об объекте недвижимости на земельный участок с кадастровым номером 02:22:000000:3755.....	480
10. Выписка из Единого государственного реестра недвижимости об объекте недвижимости на земельный участок с кадастровым номером 02:22:000000:3756.....	484
11. Выписка из Единого государственного реестра недвижимости об объекте недвижимости на земельный участок с кадастровым номером 02:22:000000:3937.....	488

Строительство скоростной автомобильной дороги Казань – Екатеринбург на участке Дюртюли – Ачит

Номер тома	Обозначение	Наименование	Примечание
Строительство скоростной автомобильной дороги Казань – Екатеринбург на участке Дюртюли – Ачит», этап 1.1 км 0 – км 90, Республика Башкортостан			
Проект планировки территории			
1. Основная часть проекта планировки территории			
Раздел 1. «Проект планировки территории. Графическая часть»			
Том 1.1.1	8841-21-1.1-ППТ-ППОЧ1.1.1	Часть 1. Чертежи красных линий. Муниципальный район Дюртюлинский район	АО «Петербургские дороги»
Том 1.1.2	8841-21-1.1-ППТ-ППОЧ1.1.2	Часть 2. Чертежи красных линий. Муниципальный район Бураевский район	АО «Петербургские дороги»
Том 1.1.3	8841-21-1.1-ППТ-ППОЧ1.1.3	Часть 3. Чертежи границ зон планируемого размещения линейных объектов, совмещенный с чертежом границ зон планируемого размещения линейных объектов, подлежащих реконструкции в связи с изменением их местоположения (автомобильных дорог). Муниципальный район Дюртюлинский район	АО «Петербургские дороги»
Том 1.1.4	8841-21-1.1-ППТ-ППОЧ1.1.4	Часть 4. Чертежи границ зон планируемого размещения линейных объектов, совмещенный с чертежом границ зон планируемого размещения линейных объектов, подлежащих реконструкции в связи с изменением их местоположения (автомобильных дорог). Муниципальный район Бураевский район	АО «Петербургские дороги»
Том 1.1.5	8841-21-1.1-ППТ-ППОЧ1.1.5	Часть 5. Чертежи границ зон планируемого размещения линейных объектов, подлежащих реконструкции в связи с изменением их местоположения (инженерных сетей и сооружений). Муниципальный район Дюртюлинский район	АО «Петербургские дороги»
Том 1.1.6	8841-21-1.1-ППТ-ППОЧ1.1.6	Часть 6. Чертежи границ зон планируемого размещения линейных объектов, подлежащих реконструкции в связи с изменением их местоположения (инженерных сетей и сооружений). Муниципальный район Бураевский район	АО «Петербургские дороги»

Согласовано

Взам. инв. №

Подпись и дата

Инв. № подл.

8841-21-1.1-СП

Изм.	Кол.уч.	Лист	№док.	Подпись	Дата
Разработал		Кудрявцева			10.21
Н.Контр.		Кузнецов			10.21
КГИП		Андреева			10.21

Состав документации
по планировке территории

Стадия	Лист	Листов
ДПТ	1	14



**Строительство скоростной автомобильной дороги Казань –
Екатеринбург на участке Дюряули – Ачит**

Раздел 2. «Положение о размещении линейных объектов»

Том 1.2.1	8841-21-1.1-ППТ- ППОЧ1.2.1	Часть 1. Положение о размещении линейных объектов	АО «Петербургские дороги»
-----------	-------------------------------	--	------------------------------

2. Материалы по обоснованию проекта планировки территории

**Раздел 3. «Материалы по обоснованию проекта планировки территории.
Графическая часть»**

Том 2.3.1	8841-21-1.1-ППТ- ППМО2.3.1	Часть 1. Схема расположения элементов планировочной структуры. Схема использования территории в период подготовки проекта планировки территории. Муниципальный район Дюряулинский район	АО «Петербургские дороги»
Том 2.3.2	8841-21-1.1-ППТ- ППМО2.3.2	Часть 2. Схема расположения элементов планировочной структуры. Схема использования территории в период подготовки проекта планировки территории. Муниципальный район Бураевский район	АО «Петербургские дороги»
Том 2.3.3	8841-21-1.1-ППТ- ППМО2.3.3	Часть 3. Схема организации улично-дорожной сети и движения транспорта. Муниципальный район Дюряулинский район	АО «Петербургские дороги»
Том 2.3.4	8841-21-1.1-ППТ- ППМО2.3.4	Часть 4. Схема организации улично-дорожной сети и движения транспорта. Муниципальный район Бураевский район	АО «Петербургские дороги»
Том 2.3.5	8841-21-1.1-ППТ- ППМО2.3.5	Часть 5. Схема вертикальной планировки территории. Схема инженерной подготовки и инженерной защиты территории. Муниципальный район Дюряулинский район	АО «Петербургские дороги»
Том 2.3.6	8841-21-1.1-ППТ- ППМО2.3.6	Часть 6. Схема вертикальной планировки территории. Схема инженерной подготовки и инженерной защиты территории. Муниципальный район Бураевский район	АО «Петербургские дороги»
Том 2.3.7	8841-21-1.1-ППТ- ППМО2.3.7	Часть 7. Схема границ зон с особыми условиями использования территорий, особо охраняемых природных территорий, лесничеств, границ территорий объектов культурного наследия. Схема границ территорий, подверженных риску возникновения чрезвычайных ситуаций природного и техногенного характера (пожар, взрыв, химическое, радиоактивное заражение, затопление, подтопление, оползень, карсты, эрозия и т.д. Муниципальный район Дюряулинский район	АО «Петербургские дороги»

Интв. № подл.	Подпись и дата	Взам. интв. №

Изм.	Кол.уч.	Лист	№ док.	Подпись	Дата	8841-21-1.1-СП	Лист 2
------	---------	------	--------	---------	------	----------------	-----------

**Строительство скоростной автомобильной дороги Казань –
Екатеринбург на участке Дюртюли – Ачит**

Том 2.3.8	8841-21-1.1-ППТ- ППМО2.3.8	Часть 8. Схема границ зон с особыми условиями использования территорий, особо охраняемых природных территорий, лесничеств, границ территорий объектов культурного наследия. Схема границ территорий, подверженных риску возникновения чрезвычайных ситуаций природного и техногенного характера (пожар, взрыв, химическое, радиоактивное заражение, затопление, подтопление, оползень, карсты, эрозия и т.д. Муниципальный район Бураевский район	АО «Петербургские дороги»
Том 2.3.9	8841-21-1.1-ППТ- ППМО2.3.9	Часть 9. Схема конструктивных и планировочных решений. Муниципальный район Дюртюлинский район	АО «Петербургские дороги»
Том 2.3.10	8841-21-1.1-ППТ- ППМО2.3.10	Часть 10. Схема конструктивных и планировочных решений. Муниципальный район Бураевский район	АО «Петербургские дороги»

**Раздел 4. «Материалы по обоснованию проекта планировки территории.
Пояснительная записка»**

Том 2.4.1	8841-21-1.1-ППТ- ППМО2.4.1	Часть 1. Пояснительная записка	АО «Петербургские дороги»
-----------	-------------------------------	---------------------------------------	------------------------------

Проект межевания территории

1. Основная часть проекта межевания территории

Раздел 1. «Проект межевания территории. Графическая часть»

Том 1.1.1	8841-21-1.1-ПМТ- ПМОЧ1.1.1	Часть 1. Проект межевания территории. Графическая часть. Сельское поселение Такарликовский сельсовет муниципального района Дюртюлинского района	АО «Петербургские дороги»/ ООО «Автомобиль-Инжиниринг»
Том 1.1.2	8841-21-1.1-ПМТ- ПМОЧ1.1.2	Часть 2. Проект межевания территории. Графическая часть. Сельское поселение Таймурзинский сельсовет муниципального района Дюртюлинского района	АО «Петербургские дороги»/ ООО «Автомобиль-Инжиниринг»
Том 1.1.3	8841-21-1.1-ПМТ- ПМОЧ1.1.3	Часть 3. Проект межевания территории. Графическая часть. Сельское поселение Суккуловский сельсовет муниципального района Дюртюлинского района	АО «Петербургские дороги»/ ООО «Автомобиль-Инжиниринг»
Том 1.1.4	8841-21-1.1-ПМТ- ПМОЧ1.1.4	Часть 4. Проект межевания территории. Графическая часть. Сельское поселение Учпилинский сельсовет муниципального района Дюртюлинского района	АО «Петербургские дороги»/ ООО «Автомобиль-Инжиниринг»
Том 1.1.5	8841-21-1.1-ПМТ- ПМОЧ1.1.5	Часть 5. Проект межевания территории. Графическая часть. Сельское поселение Староянтузовский сельсовет муниципального района Дюртюлинского района	АО «Петербургские дороги»/ ООО «Автомобиль-Инжиниринг»

Изм.	Кол.уч.	Лист	№ док.	Подпись	Дата

8841-21-1.1-СП

Лист

3

**Строительство скоростной автомобильной дороги Казань –
Екатеринбург на участке Дюртюли – Ачит**

Том 1.1.6	8841-21-1.1-ПМТ-ПМОЧ1.1.6	Часть 6. Проект межевания территории. Графическая часть. Сельское поселение Вострецовский сельсовет муниципального района Бураевского района	АО «Петербургские дороги»/ ООО «Автодор-Инжиниринг»
Том 1.1.7	8841-21-1.1-ПМТ-ПМОЧ1.1.7	Часть 7. Проект межевания территории. Графическая часть. Сельское поселение Бардаковский сельсовет муниципального района Бураевского района	АО «Петербургские дороги»/ ООО «Автодор-Инжиниринг»
Том 1.1.8	8841-21-1.1-ПМТ-ПМОЧ1.1.8	Часть 8. Проект межевания территории. Графическая часть. Сельское поселение Каинлыковский сельсовет муниципального района Бураевского района	АО «Петербургские дороги»/ ООО «Автодор-Инжиниринг»
Том 1.1.9	8841-21-1.1-ПМТ-ПМОЧ1.1.9	Часть 9. Проект межевания территории. Графическая часть. Сельское поселение Кушманаковский сельсовет муниципального района Бураевского района	АО «Петербургские дороги»/ ООО «Автодор-Инжиниринг»
Том 1.1.10	8841-21-1.1-ПМТ-ПМОЧ1.1.10	Часть 10. Проект межевания территории. Графическая часть. Сельское поселение Бураевский сельсовет муниципального района Бураевского района	АО «Петербургские дороги»/ ООО «Автодор-Инжиниринг»
Том 1.1.11	8841-21-1.1-ПМТ-ПМОЧ1.1.11	Часть 11. Проект межевания территории. Графическая часть. Сельское поселение Кузбаевский сельсовет муниципального района Бураевского района	АО «Петербургские дороги»/ ООО «Автодор-Инжиниринг»
Том 1.1.12	8841-21-1.1-ПМТ-ПМОЧ1.1.12	Часть 12. Проект межевания территории. Графическая часть. Сельское поселение Ваньшевский сельсовет муниципального района Бураевского района	АО «Петербургские дороги»/ ООО «Автодор-Инжиниринг»
Том 1.1.13	8841-21-1.1-ПМТ-ПМОЧ1.1.13	Часть 13. Проект межевания территории. Графическая часть. Сельское поселение Тепляковский сельсовет муниципального района Бураевского района	АО «Петербургские дороги»/ ООО «Автодор-Инжиниринг»

Раздел 2. «Проект межевания территории. Текстовая часть»

Том 1.2.1	8841-21-1.1-ПМТ-ПМОЧ1.2.1	Часть 1. Проект межевания территории. Текстовая часть	АО «Петербургские дороги»/ ООО «Автодор-Инжиниринг»
Том 1.2.2	8841-21-1.1-ПМТ-ПМОЧ1.2.2.	Часть 2. Проект межевания территории. Текстовая часть	АО «Петербургские дороги»/ ООО «Автодор-Инжиниринг»

Инд. № подл.	Подпись и дата	Взам. инв. №

Изм.	Кол.уч.	Лист	№ док.	Подпись	Дата

8841-21-1.1-СП

Лист

4

**Строительство скоростной автомобильной дороги Казань –
Екатеринбург на участке Дюртюли – Ачит**

2. Материалы по обоснованию проекта межевания территории

**Раздел 3. «Материалы по обоснованию проекта межевания территории.
Графическая часть»**

Том 2.3.1	8841-21-1.1-ПМТ-ПММО.2.3.1	Часть 1. Материалы по обоснованию проекта межевания территории. Графическая часть. Сельское поселение Такарликовский сельсовет муниципального района Дюртюлинского района	АО «Петербургские дороги»/ ООО «Автодор-Инжиниринг»
Том 2.3.2	8841-21-1.1-ПМТ-ПММО.2.3.2	Часть 2. Материалы по обоснованию проекта межевания территории. Графическая часть. Сельское поселение Таймурзинский сельсовет муниципального района Дюртюлинского района	АО «Петербургские дороги»/ ООО «Автодор-Инжиниринг»
Том 2.3.3	8841-21-1.1-ПМТ-ПММО.2.3.3	Часть 3. Материалы по обоснованию проекта межевания территории. Графическая часть. Сельское поселение Суккуловский сельсовет муниципального района Дюртюлинского района	АО «Петербургские дороги»/ ООО «Автодор-Инжиниринг»
Том 2.3.4	8841-21-1.1-ПМТ-ПММО.2.3.4	Часть 4. Материалы по обоснованию проекта межевания территории. Графическая часть. Сельское поселение Учпилинский сельсовет муниципального района Дюртюлинского района	АО «Петербургские дороги»/ ООО «Автодор-Инжиниринг»
Том 2.3.5	8841-21-1.1-ПМТ-ПММО.2.3.5	Часть 5. Материалы по обоснованию проекта межевания территории. Графическая часть. Сельское поселение Староянтузовский сельсовет муниципального района Дюртюлинского района	АО «Петербургские дороги»/ ООО «Автодор-Инжиниринг»
Том 2.3.6	8841-21-1.1-ПМТ-ПММО.2.3.6	Часть 6. Материалы по обоснованию проекта межевания территории. Графическая часть. Сельское поселение Вострецовский сельсовет муниципального района Бураевского района	АО «Петербургские дороги»/ ООО «Автодор-Инжиниринг»
Том 2.3.7	8841-21-1.1-ПМТ-ПММО.2.3.7	Часть 7. Материалы по обоснованию проекта межевания территории. Графическая часть. Сельское поселение Бардаковский сельсовет муниципального района Бураевского района	АО «Петербургские дороги»/ ООО «Автодор-Инжиниринг»
Том 2.3.8	8841-21-1.1-ПМТ-ПММО.2.3.8	Часть 8. Материалы по обоснованию проекта межевания территории. Графическая часть. Сельское поселение Каинлыковский сельсовет муниципального района Бураевского района	АО «Петербургские дороги»/ ООО «Автодор-Инжиниринг»
Том 2.3.9	8841-21-1.1-ПМТ-ПММО.2.3.9	Часть 9. Материалы по обоснованию проекта межевания территории. Графическая часть. Сельское поселение Кушманаковский сельсовет муниципального района Бураевского района	АО «Петербургские дороги»/ ООО «Автодор-Инжиниринг»

Интв. № подл.	Подпись и дата	Взам. инв. №

Изм.	Кол.уч.	Лист	№ док.	Подпись	Дата

8841-21-1.1-СП

Лист

5

**Строительство скоростной автомобильной дороги Казань –
Екатеринбург на участке Дюртюли – Ачит**

Том 2.3.10	8841-21-1.1-ПМТ-ПММО.2.3.10	Часть 10. Материалы по обоснованию проекта межевания территории. Графическая часть. Сельское поселение Бураевский сельсовет муниципального района Бураевского района	АО «Петербургские дороги»/ ООО «Автодор-Инжиниринг»
Том 2.3.11	8841-21-1.1-ПМТ-ПММО.2.3.11	Часть 11. Материалы по обоснованию проекта межевания территории. Графическая часть. Сельское поселение Кузбаевский сельсовет муниципального района Бураевского района	АО «Петербургские дороги»/ ООО «Автодор-Инжиниринг»
Том 2.3.12	8841-21-1.1-ПМТ-ПММО.2.3.12	Часть 12. Материалы по обоснованию проекта межевания территории. Графическая часть. Сельское поселение Ваньшевский сельсовет муниципального района Бураевского района	АО «Петербургские дороги»/ ООО «Автодор-Инжиниринг»
Том 2.3.13	8841-21-1.1-ПМТ-ПММО.2.3.13	Часть 13. Материалы по обоснованию проекта межевания территории. Графическая часть. Сельское поселение Тепляковский сельсовет муниципального района Бураевского района	АО «Петербургские дороги»/ ООО «Автодор-Инжиниринг»

**Раздел 4. «Материалы по обоснованию проекта межевания территории.
Пояснительная записка»**

Том 2.4.1	8841-21-1.1-ПМТ-ПММО2.4.1	Часть 1. Материалы по обоснованию проекта межевания территории. Пояснительная записка.	АО «Петербургские дороги»/ ООО «Автодор-Инжиниринг»
Том 2.4.2	8841-21-1.1-ПМТ-ПММО2.4.2	Часть 2. Материалы по обоснованию проекта межевания территории. Приложения (письма, приказы, распоряжения, иные материалы).	АО «Петербургские дороги»/ ООО «Автодор-Инжиниринг»
Том 2.4.3	8841-21-1.1-ПМТ-ПММО2.4.3	Часть 3. Материалы по обоснованию проекта межевания территории. Приложения. (письма, приказы, распоряжения, иные материалы)	АО «Петербургские дороги»/ ООО «Автодор-Инжиниринг»
Том 2.4.4	8841-21-1.1-ПМТ-ПММО2.4.4	Часть 4. Материалы по обоснованию проекта межевания территории. Приложения. (письма, приказы, распоряжения, иные материалы)	АО «Петербургские дороги»/ ООО «Автодор-Инжиниринг»

Материалы на электронном носителе Том 2.4.4 – Том 2.4.41

Том 2.4.5	8841-21-1.1-ПМТ-ПММО2.4.5	Часть 5. Материалы по обоснованию проекта межевания территории. Приложения Кадастровые выписки (кад.квартал 02:17:000000)	АО «Петербургские дороги»/ ООО «Автодор-Инжиниринг»
Том 2.4.6	8841-21-1.1-ПМТ-ПММО2.4.6	Часть 6. Материалы по обоснованию проекта межевания территории. Приложения Кадастровые выписки (кад.квартал 02:17:000000)	АО «Петербургские дороги»/ ООО «Автодор-Инжиниринг»

Изм.	Кол.уч.	Лист	№ док.	Подпись	Дата

8841-21-1.1-СП

Лист

6

**Строительство скоростной автомобильной дороги Казань –
Екатеринбург на участке Дюряули – Ачит**

			Инжиниринг»
Том 2.4.7	8841-21-1.1-ПМТ-ПММО2.4.7	Часть 7. Материалы по обоснованию проекта межевания территории. Приложения Кадастровые выписки (кад.квартал 02:17:000000)	АО «Петербургские дороги»/ ООО «Автодор-Инжиниринг»
Том 2.4.8	8841-21-1.1-ПМТ-ПММО2.4.8	Часть 8. Материалы по обоснованию проекта межевания территории. Приложения Кадастровые выписки (кад.квартал 02:17:000000)	АО «Петербургские дороги»/ ООО «Автодор-Инжиниринг»
Том 2.4.9	8841-21-1.1-ПМТ-ПММО2.4.9	Часть 9. Материалы по обоснованию проекта межевания территории. Приложения (кад.квартал 02:17:000000)	АО «Петербургские дороги»/ ООО «Автодор-Инжиниринг»
Том 2.4.10	8841-21-1.1-ПМТ-ПММО2.4.10	Часть 10. Материалы по обоснованию проекта межевания территории. Приложения (кад.квартал 02:17:000000)	АО «Петербургские дороги»/ ООО «Автодор-Инжиниринг»
Том 2.4.11	8841-21-1.1-ПМТ-ПММО2.4.11	Часть 11. Материалы по обоснованию проекта межевания территории. Приложения (кад.квартал 02:17:000000)	АО «Петербургские дороги»/ ООО «Автодор-Инжиниринг»
Том 2.4.12	8841-21-1.1-ПМТ-ПММО2.4.12	Часть 12. Материалы по обоснованию проекта межевания территории. Приложения (кад.квартал 02:17:000000)	АО «Петербургские дороги»/ ООО «Автодор-Инжиниринг»
Том 2.4.13	8841-21-1.1-ПМТ-ПММО2.4.13	Часть 13. Материалы по обоснованию проекта межевания территории. Приложения (кад.квартал 02:17:000000)	АО «Петербургские дороги»/ ООО «Автодор-Инжиниринг»
Том 2.4.14	8841-21-1.1-ПМТ-ПММО2.4.14	Часть 14. Материалы по обоснованию проекта межевания территории. Приложения (кад.квартал 02:17:000000)	АО «Петербургские дороги»/ ООО «Автодор-Инжиниринг»
Том 2.4.15	8841-21-1.1-ПМТ-ПММО2.4.15	Часть 15. Материалы по обоснованию проекта межевания территории. Приложения (кад.квартал 02:17:000000)	АО «Петербургские дороги»/ ООО «Автодор-Инжиниринг»
Том 2.4.16	8841-21-1.1-ПМТ-ПММО2.4.16	Часть 16. Материалы по обоснованию проекта межевания территории. Приложения (кад.квартал 02:17:000000)	АО «Петербургские дороги»/ ООО «Автодор-Инжиниринг»
Том 2.4.17	8841-21-1.1-ПМТ-ПММО2.4.17	Часть 17. Материалы по обоснованию проекта межевания территории. Приложения (кад.квартал 02:17:000000)	АО «Петербургские дороги»/ ООО «Автодор-Инжиниринг»
Том 2.4.18	8841-21-1.1-ПМТ-ПММО2.4.18	Часть 18. Материалы по обоснованию проекта межевания территории.	АО «Петербургские

Инв. № подл.	Подпись и дата	Взам. инв. №

Изм.	Кол.уч.	Лист	№ док.	Подпись	Дата	8841-21-1.1-СП	Лист
							7

**Строительство скоростной автомобильной дороги Казань –
Екатеринбург на участке Дюряули – Ачит**

		Приложения (кад.квартал 02:17:000000)	дороги»/ ООО «Автодор- Инжиниринг»
Том 2.4.19	8841-21-1.1-ПМТ- ПММО2.4.19	Часть 19. Материалы по обоснованию проекта межевания территории. Приложения (кад.квартал 02:17:000000)	АО «Петербургские дороги»/ ООО «Автодор- Инжиниринг»
Том 2.4.20	8841-21-1.1-ПМТ- ПММО2.4.20	Часть 20. Материалы по обоснованию проекта межевания территории. Приложения (кад.квартал 02:17:000000)	АО «Петербургские дороги»/ ООО «Автодор- Инжиниринг»
Том 2.4.21	8841-21-1.1-ПМТ- ПММО2.4.21	Часть 21. Материалы по обоснованию проекта межевания территории. Приложения Кадастровые выписки (кад.кварталы 02:17:020701, 02:17:020702, 02:17:020703, 02:17:020801, 02:17:020802, 02:17:030501, 02:17:040601, 02:17:040801, 02:17:050703)	АО «Петербургские дороги»/ ООО «Автодор- Инжиниринг»
Том 2.4.22	8841-21-1.1-ПМТ- ПММО2.4.22	Часть 22. Материалы по обоснованию проекта межевания территории. Приложения Кадастровые выписки (кад.кварталы 02:17:050801, 02:17:050802, 02:17:050803, 02:17:050901, 02:17:050902, 02:17:060802, 02:17:060901, 02:17:060903, 02:17:061002, 02:17:070902, 02:17:101001)	АО «Петербургские дороги»/ ООО «Автодор- Инжиниринг»
Том 2.4.23	8841-21-1.1-ПМТ- ПММО2.4.23	Часть 23. Материалы по обоснованию проекта межевания территории. Приложения Кадастровые выписки (кад.кварталы 02:17:101002, 02:17:101202, 02:17:141303, 02:17:141501, 02:17:141502, 02:17:160701)	АО «Петербургские дороги»/ ООО «Автодор- Инжиниринг»
Том 2.4.24	8841-21-1.1-ПМТ- ПММО2.4.24	Часть 24. Материалы по обоснованию проекта межевания территории. Приложения Кадастровые выписки (кад.квартал 02:22:000000)	АО «Петербургские дороги»/ ООО «Автодор- Инжиниринг»
Том 2.4.25	8841-21-1.1-ПМТ- ПММО2.4.25	Часть 25. Материалы по обоснованию проекта межевания территории. Приложения Кадастровые выписки (кад.квартал 02:22:000000)	АО «Петербургские дороги»/ ООО «Автодор- Инжиниринг»
Том 2.4.26	8841-21-1.1-ПМТ- ПММО2.4.26	Часть 26. Материалы по обоснованию проекта межевания территории. Приложения Кадастровые выписки (кад.квартал 02:22:000000)	АО «Петербургские дороги»/ ООО «Автодор- Инжиниринг»
Том 2.4.27	8841-21-1.1-ПМТ- ПММО2.4.27	Часть 27. Материалы по обоснованию проекта межевания территории. Приложения Кадастровые выписки (кад.квартал 02:22:000000)	АО «Петербургские дороги»/ ООО «Автодор- Инжиниринг»
Том 2.4.28	8841-21-1.1-ПМТ- ПММО2.4.28	Часть 28. Материалы по обоснованию проекта межевания территории. Приложения Кадастровые выписки (кад.квартал 02:22:000000)	АО «Петербургские дороги»/ ООО «Автодор- Инжиниринг»

Взам. инв. №	
Подпись и дата	
Инв. № подл.	

Изм.	Кол.уч.	Лист	№док.	Подпись	Дата

8841-21-1.1-СП

Лист

8

**Строительство скоростной автомобильной дороги Казань –
Екатеринбург на участке Дюряули – Ачит**

Том 2.4.29	8841-21-1.1-ПМТ-ПММО2.4.29	Часть 29. Материалы по обоснованию проекта межевания территории. Приложения Кадастровые выписки (кад.квартал 02:22:000000)	АО «Петербургские дороги»/ ООО «Автодор-Инжиниринг»
Том 2.4.30	8841-21-1.1-ПМТ-ПММО2.4.30	Часть 30. Материалы по обоснованию проекта межевания территории. Приложения Кадастровые выписки (кад.квартал 02:22:000000)	АО «Петербургские дороги»/ ООО «Автодор-Инжиниринг»
Том 2.4.31	8841-21-1.1-ПМТ-ПММО2.4.31	Часть 31. Материалы по обоснованию проекта межевания территории. Приложения Кадастровые выписки (кад.квартал 02:22:000000)	АО «Петербургские дороги»/ ООО «Автодор-Инжиниринг»
Том 2.4.32	8841-21-1.1-ПМТ-ПММО2.4.32	Часть 32. Материалы по обоснованию проекта межевания территории. Приложения Кадастровые выписки (кад.квартал 02:22:000000)	АО «Петербургские дороги»/ ООО «Автодор-Инжиниринг»
Том 2.4.33	8841-21-1.1-ПМТ-ПММО2.4.33	Часть 33. Материалы по обоснованию проекта межевания территории. Приложения Кадастровые выписки (кад.квартал 02:22:000000)	АО «Петербургские дороги»/ ООО «Автодор-Инжиниринг»
Том 2.4.34	8841-21-1.1-ПМТ-ПММО2.4.34	Часть 34. Материалы по обоснованию проекта межевания территории. Приложения Кадастровые выписки (кад.квартал 02:22:000000)	АО «Петербургские дороги»/ ООО «Автодор-Инжиниринг»
Том 2.4.35	8841-21-1.1-ПМТ-ПММО2.4.35	Часть 35. Материалы по обоснованию проекта межевания территории. Приложения Кадастровые выписки (кад.квартал 02:22:000000)	АО «Петербургские дороги»/ ООО «Автодор-Инжиниринг»
Том 2.4.36	8841-21-1.1-ПМТ-ПММО2.4.36	Часть 36. Материалы по обоснованию проекта межевания территории. Приложения Кадастровые выписки (кад.квартал 02:22:000000)	АО «Петербургские дороги»/ ООО «Автодор-Инжиниринг»
Том 2.4.37	8841-21-1.1-ПМТ-ПММО2.4.37	Часть 37. Материалы по обоснованию проекта межевания территории. Приложения Кадастровые выписки (кад.кварталы 02:22:010201, 02:22:020603, 02:22:050504, 02:22:070101, 02:22:090801)	АО «Петербургские дороги»/ ООО «Автодор-Инжиниринг»
Том 2.4.38	8841-21-1.1-ПМТ-ПММО2.4.38	Часть 38. Материалы по обоснованию проекта межевания территории. Приложения Кадастровые выписки (кад.кварталы 02:22:090901, 02:22:140101, 02:22:140201, 02:22:140402, 02:22:150201, 02:22:150301, 02:22:150401, 02:22:150502, 02:22:150601, 02:22:150802, 02:22:151602)	АО «Петербургские дороги»/ ООО «Автодор-Инжиниринг»
Том 2.4.39	8841-21-1.1-ПМТ-ПММО2.4.39	Часть 39. Материалы по обоснованию проекта межевания территории. Приложения Кадастровые выписки	АО «Петербургские дороги»/ ООО «Автодор-

Инв. № подл.	Подпись и дата	Взам. инв. №

Изм.	Кол.уч.	Лист	№ док.	Подпись	Дата

8841-21-1.1-СП

Лист

9

**Строительство скоростной автомобильной дороги Казань –
Екатеринбург на участке Дюртюли – Ачит**

		(кад.квартал 02:22:000000)	Инжиниринг»
Том 2.4.40	8841-21-1.1-ПМТ-ПММО2.4.40	Часть 407. Материалы по обоснованию проекта межевания территории. Приложения Кадастровые выписки (кад.кварталы 02:70:000000, 02:70:013101)	АО «Петербургские дороги»/ ООО «Автодор-Инжиниринг»
Том 2.4.41	8841-21-1.1-ПМТ-ПММО2.4.41	Часть 41. Материалы по обоснованию проекта межевания территории. Приложения Кадастровые выписки (кад.кварталы 02:00:000000, 02:13:000000, 02:17:000000, 02:22:000000, 02:70:000000)	АО «Петербургские дороги»/ ООО «Автодор-Инжиниринг»

Раздел 5. «Схема резервирования земель»

Том 2.5.1	8841-21-1.1-ПМТ-ПМСР2.5.1	Часть 1. Схема резервирования земель. М 1:2000	АО «Петербургские дороги»/ ООО «Автодор-Инжиниринг»
Том 2.5.2	8841-21-1.1-ПМТ-ПМСР2.5.2	Часть 2. Схема резервирования земель. М 1:2000	АО «Петербургские дороги»/ ООО «Автодор-Инжиниринг»
Том 2.5.3	8841-21-1.1-ПМТ-ПМСР2.5.3	Часть 3. Схема резервирования земель. М 1:2000	АО «Петербургские дороги»/ ООО «Автодор-Инжиниринг»
Том 2.5.4	8841-21-1.1-ПМТ-ПМСР2.5.4	Часть 4. Схема резервирования земель. М 1:2000	АО «Петербургские дороги»/ ООО «Автодор-Инжиниринг»
Том 2.5.5	8841-21-1.1-ПМТ-ПМСР2.5.5	Часть 5. Схема резервирования земель. М 1:2000	АО «Петербургские дороги»/ ООО «Автодор-Инжиниринг»

Приложения

Приложение 1. Инженерно-геодезические изыскания.

Том 1.1	8841-21-2-ДПТ-ИГДИ1.1	Книга 1. Технический отчет по результатам инженерно-геодезических изысканий. Пояснительная записка. Текстовые приложения	ООО «Гипростроймост-Геотех»
Том 1.2	8841-21-2-ДПТ-ИГДИ1.2	Книга 2. Технический отчет по результатам инженерно-геодезических изысканий. Текстовые приложения	ООО «Гипростроймост-Геотех»
Том 1.3	8841-21-2-ДПТ-ИГДИ1.3	Книга 3. Технический отчет по результатам инженерно-геодезических изысканий. Программа инженерно-геодезических изысканий	ООО «Гипростроймост-Геотех»
Том 1.4	8841-21-2-ДПТ-ИГДИ1.4	Книга 4. Технический отчет по результатам инженерно-геодезических изысканий. Графические приложения	ООО «Гипростроймост-Геотех»

Взам. инв. №	
Подпись и дата	
Инв. № подл.	

						8841-21-1.1-СП	Лист
Изм.	Кол.уч.	Лист	№док.	Подпись	Дата		10

**Строительство скоростной автомобильной дороги Казань –
Екатеринбург на участке Дюртюли – Ачит**

Том 1.5	8841-21-2-ДПТ-ИГДИ1.5	Книга 5. Технический отчет по результатам инженерно-геодезических изысканий. Графические приложения	ООО «Гипростроймост-Геотех»
Том 1.6	8841-21-2-ДПТ-ИГДИ1.6	Книга 6. Технический отчет по результатам инженерно-геодезических изысканий. Графические приложения	ООО «Гипростроймост-Геотех»
Приложение 2. Инженерно-геологические изыскания			
Том 2.1	8841-21-2-ДПТ-ИГЛИ2.1	Книга 1. Технический отчет по результатам инженерно-геологических изысканий. Пояснительная записка	ООО «Гипростроймост-Геотех»
Том 2.2	8841-21-2-ДПТ-ИГЛИ2.2	Книга 2. Технический отчет по результатам инженерно-геологических изысканий. Текстовые приложения	ООО «Гипростроймост-Геотех»
Том 2.3	8841-21-2-ДПТ-ИГЛИ2.3	Книга 3. Технический отчет по результатам инженерно-геологических изысканий. Текстовые приложения	ООО «Гипростроймост-Геотех»
Том 2.4	8841-21-2-ДПТ-ИГЛИ2.4	Книга 4. Технический отчет по результатам инженерно-геологических изысканий. Текстовые приложения	ООО «Гипростроймост-Геотех»
Том 2.5	8841-21-2-ДПТ-ИГЛИ2.5	Книга 5. Технический отчет по результатам инженерно-геологических изысканий. Текстовые приложения	ООО «Гипростроймост-Геотех»
Том 2.6	8841-21-2-ДПТ-ИГЛИ2.6	Книга 6. Технический отчет по результатам инженерно-геологических изысканий. Текстовые приложения	ООО «Гипростроймост-Геотех»
Том 2.7	8841-21-2-ДПТ-ИГЛИ2.7	Книга 7. Технический отчет по результатам инженерно-геологических изысканий. Текстовые приложения	ООО «Гипростроймост-Геотех»
Том 2.8	8841-21-2-ДПТ-ИГЛИ2.8	Книга 8. Технический отчет по результатам инженерно-геологических изысканий. Текстовые приложения	ООО «Гипростроймост-Геотех»
Том 2.9	8841-21-2-ДПТ-ИГЛИ2.9	Книга 9. Технический отчет по результатам инженерно-геологических изысканий. Графические приложения	ООО «Гипростроймост-Геотех»
Том 2.10	8841-21-2-ДПТ-ИГЛИ2.10	Книга 10. Технический отчет по результатам инженерно-геологических изысканий. Графические приложения	ООО «Гипростроймост-Геотех»
Том 2.11	8841-21-2-ДПТ-ИГЛИ2.11	Книга 11. Технический отчет по результатам инженерно-геологических изысканий. Графические приложения	ООО «Гипростроймост-Геотех»
Том 2.12	8841-21-2-ДПТ-ИГЛИ2.12	Книга 12. Технический отчет по результатам инженерно-геологических изысканий. Графические приложения	ООО «Гипростроймост-Геотех»
Том 2.13	8841-21-2-ДПТ-ИГЛИ2.13	Книга 13. Технический отчет по результатам инженерно-геологических изысканий. Графические приложения	ООО «Гипростроймост-Геотех»
Том 2.14	8841-21-2-ДПТ-	Книга 14. Карстологические исследования.	ООО «ПКиБЗ»

Инв. № подл.	Взам. инв. №
	Подпись и дата

Изм.	Кол.уч.	Лист	№ док.	Подпись	Дата	8841-21-1.1-СП	Лист
							11

**Строительство скоростной автомобильной дороги Казань –
Екатеринбург на участке Дюртюли – Ачит**

	ИГЛИ2.14	Текстовая часть. Текстовые приложения	
Том 2.15	8841-21-2-ДПТ-ИГЛИ2.15	Книга 15. Карстологические исследования. Графическая часть	ООО «ПКБЗ»
Приложение 3. Инженерно-гидрометеорологические изыскания.			
Том 3.1	8841-21-2-ДПТ-ИГМИ3.1	Книга 1. Технический отчет по результатам инженерно-гидрометеорологических изысканий. Пояснительная записка. Текстовые приложения	ООО «Гипростроймост-Геотех»
Том 3.2	8841-21-2-ДПТ-ИГМИ3.2	Книга 2. Технический отчет по результатам инженерно-гидрометеорологических изысканий. Текстовые приложения	ООО «Гипростроймост-Геотех»
Том 3.3	8841-21-2-ДПТ-ИГМИ3.3	Книга 3. Технический отчет по результатам инженерно-гидрометеорологических изысканий. Графические приложения	ООО «Гипростроймост-Геотех»
Приложение 4. Инженерно-экологические изыскания.			
Том 4.1	8841-21-2-ДПТ-ИЭИ4.1	Книга 1. Инженерно-экологические изыскания. Пояснительная записка	ООО «Гипростроймост-Геотех»
Том 4.2	8841-21-2-ДПТ-ИЭИ4.2	Книга 2. Инженерно-экологические изыскания. Текстовые приложения А, Б, В, Г, Д, Е	ООО «Гипростроймост-Геотех»
Том 4.3	8841-21-2-ДПТ-ИЭИ4.3	Книга 3. Инженерно-экологические изыскания. Текстовые приложения Ж, И, К. Графические приложения	ООО «Гипростроймост-Геотех»
Приложение 5. Материалы, обосновывающие разработку документации по планировке территории			
Том 5.1.1	8841-21-1.1-ДПТ-ОТР5.1.1	Книга 1. Обоснование выбора варианта трассы. Схемы предполагаемых вариантов прохождения трассы	АО «Институт Гипростроймост – Санкт-Петербург»
Том 5.1.2	8841-21-1.1-ДПТ-ОТР5.1.2	Книга 2. Обоснование основных технических решений по автомобильной дороге. Участок №1 ПК0 - ПК417	АО «Гипростроймост – Санкт-Петербург»
Том 5.1.3	8841-21-1.1-ДПТ-ОТР5.1.3	Книга 3. Обоснование основных технических решений по автомобильной дороге. Участок №2 ПК417 - ПК901	АО «Петербургские дороги»
Том 5.1.4	8841-21-1.1-ДПТ-ОТР5.1.4	Книга 4. Обоснование основных технических решений по пересечениям и примыканиям. Участок №1 ПК0 - ПК417	АО «Институт Гипростроймост – Санкт-Петербург»
Том 5.1.5	8841-21-1.1-ДПТ-ОТР5.1.5	Книга 5. Обоснование основных технических решений по пересечениям и примыканиям. Участок №2 ПК417 - ПК901	АО «Петербургские дороги»
Том 5.1.6	8841-21-1.1-ДПТ-ОТР5.1.6	Книга 6. Обоснование основных технических решений по искусственным сооружениям автомобильной дороги	АО «Гипростроймост – Санкт-Петербург»
Том 5.1.7	8841-21-1.1-ДПТ-ОТР5.1.7	Книга 7. Обоснование основных технических решений по искусственным	АО «Институт Гипростроймост – Санкт-

Инв. № подл.	Подпись и дата	Взам. инв. №	

						8841-21-1.1-СП	Лист
Изм.	Кол.уч.	Лист	№ док.	Подпись	Дата		12

**Строительство скоростной автомобильной дороги Казань –
Екатеринбург на участке Дюртюли – Ачит**

		сооружениям автомобильной дороги. Мост через р. Белая	Петербург»
Том 5.1.8	8841-21-1.1-ДПТ-ОТР5.1.8	Книга 8. Обоснование основных технических решений по искусственным сооружениям переустраиваемых автомобильных дорог	АО «Институт Гипростроймост – Санкт-Петербург»
Том 5.1.9	8841-21-1.1-ДПТ-ОТР5.1.9	Книга 9. Обоснование основных технических решений АСУДД и системы платности	КСМ
Том 5.1.10	8841-21-1.1-ДПТ-ОТР5.1.10	Книга 10. Обоснование основных технических решений и мест размещения объектов дорожного сервиса, МФЗ и иных зданий, и сооружений необходимых для содержания автомобильной дороги	АО «Петербургские дороги»
Том 5.1.11	8841-21-1.1-ДПТ-ОТР5.1.11	Книга 11. Мероприятия по переустройству коммуникаций	АО «Институт Гипростроймост – Санкт-Петербург»
Том 5.1.12	8841-21-1.1-ДПТ-ОТР5.1.12	Книга 12. Обоснование основных технических решений по транспортной безопасности	ГлобоТэк
Том 5.2	8841-21-1.1-ДПТ-ГОЧС5.2.13	Книга 13. Перечень мероприятий по гражданской обороне, мероприятий по предупреждению чрезвычайных ситуаций природного и техногенного характера	ГлобоТэк
Том 5.3	8841-21-1.1-ДПТ-ООС5.3.14	Книга 14. Мероприятия по охране окружающей среды	ООО «Транспроектинжиниринг»
Том 5.4	8841-21-1.1-ДПТ-АРХ5.4.15	Книга 15. Мероприятия по обеспечению сохранности выявленных объектов культурного наследия. Выполнение археологического и историко-культурного обследования.	ООО «Гипростроймост-Геотех»
Том 5.5.1	8841-21-1.1-ДПТ-ЭКИ5.5.16	Книга 16. Экономические изыскания по выбранному варианту размещения Объекта и основных технических решений. Характеристика социально-экономического развития зоны тяготения проектируемого Объекта.	ООО «А+С Транспроект» (SIMETRA)
Том 5.5.2	8841-21-1.1-ДПТ-ЭКИ5.5.17	Книга 17. Экономические изыскания по выбранному варианту размещения Объекта и основных технических решений. Анализ существующей транспортной сети.	ООО «А+С Транспроект» (SIMETRA)
Том 5.5.3	8841-21-1.1-ДПТ-ЭКИ5.5.18	Книга 18. Экономические изыскания по выбранному варианту размещения Объекта и основных технических решений. Прогноз интенсивности движения транспортных потоков.	ООО «А+С Транспроект» (SIMETRA)
Том 6	8841-21-1.1-ДПТ-РВИ6	Приложение 6. Определение предварительного размера возмещения в	АО «Институт Гипростроймост

Инв. № подл.	Подпись и дата	Взам. инв. №

Изм.	Кол.уч.	Лист	№ док.	Подпись	Дата	8841-21-1.1-СП					Лист
											13

**Строительство скоростной автомобильной дороги Казань –
Екатеринбург на участке Дюртюли – Ачит**

		<i>связи с изъятием для государственных нужд земельных участков и (или) иных объектов недвижимого имущества, занятием земельных участков на время проведения строительно-монтажных работ (укрупненный расчет).</i>	– Санкт-Петербург»
Том 7	8841-21-1.1-ДПТ-ССР7	<i>Приложение 7. Сводный сметный расчет стоимости строительства Автомобильной дороги на основании укрупненных нормативов цены строительства или объектов аналогов.</i>	АО «Гипростроймост – Санкт-Петербург»
Том 8	8841-21-1.1-ДПТ-УРС8	<i>Приложение 8. Укрупненный расчет стоимости эксплуатации Автомобильной дороги и предлагаемой системы взимания платы на эксплуатационной стадии реализации проекта.</i>	АО «Петербургские дороги»
Том 9	8841-21-1.1-ДПТ-ДСТУ9	<i>Приложение 9. Документы согласований, технические требования и условия</i>	АО «Петербургские дороги»

Инв. № подл.	Подпись и дата	Взам. инв. №							8841-21-1.1-СП	Лист
			Изм.	Кол.уч.	Лист	№док.	Подпись	Дата		14

Выписка из Единого государственного реестра недвижимости об объекте недвижимости

Сведения о характеристиках объекта недвижимости

На основании запроса от 08.10.2021 г., поступившего на рассмотрение 08.10.2021 г., сообщаем, что согласно записям Единого государственного реестра недвижимости:

Земельный участок			
(вид объекта недвижимости)			
Лист № ____ Раздела 1	Всего листов раздела 1 : ____	Всего разделов: ____	Всего листов выписки: ____
08.10.2021 № 99/2021/422677670			
Кадастровый номер:		02:00:000000:44030	

Номер кадастрового квартала:	02:00:000000
Дата присвоения кадастрового номера:	17.02.2021
Ранее присвоенный государственный учетный номер:	данные отсутствуют
Адрес:	Российская Федерация, Республика Башкортостан, Дюртюлинский район, Таймурзинский с/с
Площадь:	919 +/- 53 кв. м
Кадастровая стоимость, руб.:	данные отсутствуют
Кадастровые номера расположенных в пределах земельного участка объектов недвижимости:	данные отсутствуют
Кадастровые номера объектов недвижимости, из которых образован объект недвижимости:	данные отсутствуют
Кадастровые номера образованных объектов недвижимости:	данные отсутствуют
Сведения о включении объекта недвижимости в состав предприятия как имущественного комплекса:	

Государственный регистратор		ФГИС ЕГРН
полное наименование должности	подпись	инициалы, фамилия

М.П.

Раздел 1

Выписка из Единого государственного реестра недвижимости об объекте недвижимости

Сведения о характеристиках объекта недвижимости

Земельный участок			
(вид объекта недвижимости)			
Лист № ____ Раздела 1	Всего листов раздела 1 : ____	Всего разделов: ____	Всего листов выписки: ____
08.10.2021 № 99/2021/422677670			
Кадастровый номер:		02:00:000000:44030	

Категория земель:	Земли промышленности, энергетики, транспорта, связи, радиовещания, телевидения, информатики, земли для обеспечения космической деятельности, земли обороны, безопасности и земли иного специального назначения
Виды разрешенного использования:	Автомобильный транспорт
Сведения о кадастровом инженере:	Мухтасипов Айнур Мударисович №02-12-802
Сведения о лесах, водных объектах и об иных природных объектах, расположенных в пределах земельного участка:	данные отсутствуют
Сведения о том, что земельный участок полностью или частично расположен в границах зоны с особыми условиями использования территории или территории объекта культурного наследия	данные отсутствуют
Сведения о том, что земельный участок расположен в границах особой экономической зоны, территории опережающего социально-экономического развития, зоны территориального развития в Российской Федерации, игорной зоны:	данные отсутствуют
Сведения о том, что земельный участок расположен в границах особо охраняемой природной территории, охотничьих угодий, лесничеств, лесопарков:	данные отсутствуют
Сведения о результатах проведения государственного земельного надзора:	данные отсутствуют
Сведения о расположении земельного участка в границах территории, в отношении которой утвержден проект межевания территории:	данные отсутствуют

Государственный регистратор		ФГИС ЕГРН
полное наименование должности	подпись	инициалы, фамилия

М.П.

Земельный участок			
(вид объекта недвижимости)			
Лист № ____ Раздела 1	Всего листов раздела 1 : ____	Всего разделов: ____	Всего листов выписки: ____
08.10.2021 № 99/2021/422677670			
Кадастровый номер:		02:00:000000:44030	
Условный номер земельного участка:	данные отсутствуют		
Сведения о принятии акта и (или) заключении договора, предусматривающих предоставление в соответствии с земельным законодательством исполнительным органом государственной власти или органом местного самоуправления находящегося в государственной или муниципальной собственности земельного участка для строительства наемного дома социального использования или наемного дома коммерческого использования:	данные отсутствуют		
Сведения о том, что земельный участок или земельные участки образованы на основании решения об изъятии земельного участка и (или) расположенного на нем объекта недвижимости для государственных или муниципальных нужд:	данные отсутствуют		
Сведения о том, что земельный участок образован из земель или земельного участка, государственная собственность на которые не разграничена:	данные отсутствуют		
Сведения о наличии земельного спора о местоположении границ земельных участков:	данные отсутствуют		
Статус записи об объекте недвижимости:	Сведения об объекте недвижимости имеют статус "актуальные"		
Особые отметки:	Граница земельного участка не установлена в соответствии с требованиями земельного законодательства. Сведения о видах разрешенного использования имеют статус «Актуальные незасвидетельствованные». Право (ограничение права, обременение объекта недвижимости) зарегистрировано на данный объект недвижимости с видами разрешенного использования отсутствует. Сведения необходимые для заполнения раздела 2 отсутствуют. Сведения необходимые для заполнения раздела 3 отсутствуют. Сведения необходимые для заполнения раздела 3.1 отсутствуют. Сведения необходимые для заполнения раздела 3.2 отсутствуют. Сведения необходимые для заполнения раздела 4 отсутствуют.		
Получатель выписки:	Рачкова Елена Сергеевна		

Государственный регистратор		ФГИС ЕГРН
полное наименование должности	подпись	инициалы, фамилия

М.П.

Раздел 2

Государственный регистратор		ФГИС ЕГРН
полное наименование должности	подпись	инициалы, фамилия

М.П.

Выписка из Единого государственного реестра недвижимости об объекте недвижимости

Сведения о характеристиках объекта недвижимости

На основании запроса от 11.10.2021 г., поступившего на рассмотрение 11.10.2021 г., сообщаем, что согласно записям Единого государственного реестра недвижимости:

Земельный участок			
(вид объекта недвижимости)			
Лист № ____ Раздела 1	Всего листов раздела 1 : ____	Всего разделов: ____	Всего листов выписки: ____
11.10.2021 № 99/2021/422828095			
Кадастровый номер:		02:22:000000:222(единое землепользование)	

Номер кадастрового квартала:	02:22:000000
Дата присвоения кадастрового номера:	01.10.2007
Ранее присвоенный государственный учетный номер:	Кадастровый номер: 02:22:00 00 00:0222
Адрес:	установлено относительно ориентира, расположенного в границах участка. Почтовый адрес ориентира: Республика Башкортостан, р-н. Дюртюлинский
Площадь:	679 +/- 18 кв. м
Кадастровая стоимость, руб.:	4175.33
Кадастровые номера расположенных в пределах земельного участка объектов недвижимости:	02:22:000000:3516, 02:22:010101:96
Кадастровые номера объектов недвижимости, из которых образован объект недвижимости:	данные отсутствуют
Кадастровые номера образованных объектов недвижимости:	данные отсутствуют
Сведения о включении объекта недвижимости в состав предприятия как имущественного комплекса:	

Государственный регистратор		ФГИС ЕГРН
полное наименование должности	подпись	инициалы, фамилия

М.П.

Раздел 1

Выписка из Единого государственного реестра недвижимости об объекте недвижимости

Сведения о характеристиках объекта недвижимости

Земельный участок			
(вид объекта недвижимости)			
Лист № ____ Раздела 1	Всего листов раздела 1 : ____	Всего разделов: ____	Всего листов выписки: ____
11.10.2021 № 99/2021/422828095			
Кадастровый номер:		02:22:000000:222(единое землепользование)	

Категория земель:	Земли промышленности, энергетики, транспорта, связи, радиовещания, телевидения, информатики, земли для обеспечения космической деятельности, земли обороны, безопасности и земли иного специального назначения
Виды разрешенного использования:	Для эксплуатации наземных объектов газопровода-отвода к ГРС г.Дюртюли
Сведения о кадастровом инженере:	данные отсутствуют
Сведения о лесах, водных объектах и об иных природных объектах, расположенных в пределах земельного участка:	данные отсутствуют
Сведения о том, что земельный участок полностью или частично расположен в границах зоны с особыми условиями использования территории или территории объекта культурного наследия	данные отсутствуют
Сведения о том, что земельный участок расположен в границах особой экономической зоны, территории опережающего социально-экономического развития, зоны территориального развития в Российской Федерации, игорной зоны:	данные отсутствуют
Сведения о том, что земельный участок расположен в границах особо охраняемой природной территории, охотничьих угодий, лесничеств, лесопарков:	данные отсутствуют
Сведения о результатах проведения государственного земельного надзора:	данные отсутствуют
Сведения о расположении земельного участка в границах территории, в отношении которой утвержден проект межевания территории:	данные отсутствуют

Государственный регистратор		ФГИС ЕГРН
полное наименование должности	подпись	инициалы, фамилия

М.П.

Сведения о характеристиках объекта недвижимости

Земельный участок		
(вид объекта недвижимости)		
Лист № ____ Раздела 1	Всего листов раздела 1 : ____	Всего разделов: ____
Всего листов выписки: ____		
11.10.2021 № 99/2021/422828095		
Кадастровый номер:		02:22:000000:222(единое землепользование)
Условный номер земельного участка:	данные отсутствуют	
Сведения о принятии акта и (или) заключении договора, предусматривающих предоставление в соответствии с земельным законодательством исполнительным органом государственной власти или органом местного самоуправления находящегося в государственной или муниципальной собственности земельного участка для строительства наемного дома социального использования или наемного дома коммерческого использования:	данные отсутствуют	
Сведения о том, что земельный участок или земельные участки образованы на основании решения об изъятии земельного участка и (или) расположенного на нем объекта недвижимости для государственных или муниципальных нужд:	данные отсутствуют	
Сведения о том, что земельный участок образован из земель или земельного участка, государственная собственность на которые не разграничена:	данные отсутствуют	
Сведения о наличии земельного спора о местоположении границ земельных участков:	данные отсутствуют	
Статус записи об объекте недвижимости:	Сведения об объекте недвижимости имеют статус "актуальные, ранее учтенные"	
Особые отметки:	<p>Сведения о видах разрешенного использования имеют статус «Актуальные незавидетельствованные». Право (ограничение права, обременение объекта недвижимости) зарегистрировано на данный объект недвижимости с видами разрешенного использования отсутствует. Сведения необходимые для заполнения раздела 3.1 отсутствуют.</p> <p>Список кадастровых номеров (площадей) обособленных (условных) участков, входящих в единое землепользование: 02:22:020603:4 (4кв.м) ,02:22:020603:6 (9кв.м) ,02:22:020603:5 (4кв.м) ,02:22:110302:5 (4кв.м) ,02:22:110303:16 (4кв.м) ,02:22:110303:17 (9кв.м) ,02:22:110303:15 (4кв.м) ,02:22:110303:14 (4кв.м) ,02:22:090202:19 (12кв.м) ,02:22:090202:16 (4кв.м) ,02:22:090202:24 (4кв.м) ,02:22:090202:21 (4кв.м) ,02:22:090202:17 (4кв.м) ,02:22:090202:22 (4кв.м) ,02:22:090202:20 (8кв.м) ,02:22:090202:15 (4кв.м) ,02:22:090202:18 (45кв.м) ,02:22:090202:23 (4кв.м) ,02:22:090601:7 (4кв.м) ,02:22:090601:8 (4кв.м) ,02:22:090601:6 (4кв.м) ,02:22:090701:19 (9кв.м) ,02:22:090901:6 (4кв.м) ,02:22:090701:14 (4кв.м) ,02:22:090801:11 (9кв.м) ,02:22:090901:5 (4кв.м) ,02:22:090701:18 (9кв.м) ,02:22:090701:15 (4кв.м) ,02:22:090801:9 (4кв.м) ,02:22:090701:17 (4кв.м) ,02:22:090701:16 (4кв.м) ,02:22:090801:10 (4кв.м) ,02:22:090901:7 (4кв.м) ,02:22:110302:19 (4кв.м) ,02:22:110302:13 (4кв.м) ,02:22:110302:18 (4кв.м) ,02:22:110302:2 (4кв.м) ,02:22:110302:12 (4кв.м) ,02:22:110302:11 (4кв.м) ,02:22:110302:10 (17кв.м) ,02:22:110302:14 (4кв.м) ,02:22:110302:7 (4кв.м) ,02:22:110302:8 (4кв.м) ,02:22:110302:3 (9кв.м) ,02:22:110302:6 (4кв.м) ,02:22:110302:21 (4кв.м) ,02:22:110302:20 (4кв.м) ,02:22:110302:9 (72кв.м) ,02:22:110302:16 (4кв.м) ,02:22:110302:15 (4кв.м) ,02:22:110302:17 (4кв.м) ,02:22:110302:1 (4кв.м) ,02:22:110302:4 (4кв.м) ,02:22:110302:22 (9кв.м) ,02:22:110502:14 (4кв.м) ,02:22:110501:23 (4кв.м) ,02:22:110502:13 (4кв.м) ,02:22:110501:25 (4кв.м) ,02:22:110501:26 (15кв.м) ,02:22:110501:27 (12кв.м) ,02:22:110502:12 (9кв.м) ,02:22:110501:30 (4кв.м) ,02:22:110501:24 (4кв.м) ,02:22:110501:28 (4кв.м) ,02:22:110501:31 (4кв.м) ,02:22:110501:32 (4кв.м) ,02:22:110501:29 (4кв.м) ,02:22:110502:11 (4кв.м) ,02:22:110801:277 (171кв.м) ,02:22:110801:275 (35кв.м) ,02:22:110801:276 (4кв.м) ,02:22:110801:278 (4кв.м) .</p>	
Получатель выписки:	Рачкова Елена Сергеевна	
Государственный регистратор		ФГИС ЕГРН
полное наименование должности	подпись	инициалы, фамилия

М.П.

Выписка из Единого государственного реестра недвижимости об объекте недвижимости
Сведения о зарегистрированных правах

Земельный участок	
<small>(вид объекта недвижимости)</small>	
Лист № ____ Раздела 2	Всего листов раздела 2 : ____
Всего разделов: ____	Всего листов выписки: ____
11.10.2021.№ 99/2021/422828095	
Кадастровый номер:	02:22:000000:222(единое землепользование)
1. Правообладатель (правообладатели):	1.1. Российская Федерация
2. Вид, номер и дата государственной регистрации права:	2.1. Собственность, № 02-04-01/047/2005-288 от 18.07.2005
Ограничение прав и обременение объекта недвижимости:	
3. 3.1.1. вид:	Аренда (в том числе, субаренда)
дата государственной регистрации:	11.05.2006
номер государственной регистрации:	02-04-05/005/2006-282
срок, на который установлено ограничение прав и обременение объекта недвижимости:	с 11.05.2006 по 31.10.2054
лицо, в пользу которого установлено ограничение прав и обременение объекта недвижимости:	Публичное акционерное общество "Газпром", ИНН: 7736050003
основание государственной регистрации:	'Договор аренды' №000548 от 29.12.2005
4. Договоры участия в долевом строительстве:	данные отсутствуют
5. Заявленные в судебном порядке права требования:	данные отсутствуют
6. Сведения о возражении в отношении зарегистрированного права:	данные отсутствуют
7. Сведения о наличии решения об изъятии объекта недвижимости для государственных и муниципальных нужд:	данные отсутствуют
8. Сведения о невозможности государственной регистрации без личного участия правообладателя или его законного представителя:	
9. Правовые акты и сведения о наличии поступивших, но не рассмотренных заявлений о проведении государственной регистрации права (перехода, прекращения права), ограничения права или обременения объекта недвижимости, сделки в отношении объекта недвижимости:	данные отсутствуют
10. Сведения об осуществлении государственной регистрации сделки, права, ограничения права без необходимого в силу закона согласия третьего лица, органа:	данные отсутствуют
11. Сведения о невозможности государственной регистрации перехода, прекращения, ограничения права на земельный участок из земель сельскохозяйственного назначения:	


Государственный регистратор		ФГИС ЕГРН
полное наименование должности	подпись	инициалы, фамилия

М.П.

Раздел 3


Выписка из Единого государственного реестра недвижимости об объекте недвижимости
Описание местоположения земельного участка

Земельный участок	
<small>(вид объекта недвижимости)</small>	
Лист № ____ Раздела 3	Всего листов раздела 3 : ____
Всего разделов: ____	Всего листов выписки: ____
11.10.2021.№ 99/2021/422828095	
Кадастровый номер:	02:22:000000:222(единое землепользование)

План (чертеж, схема) земельного участка	
	
Масштаб 1: данные отсутствуют	Условные обозначения:

Государственный регистратор		ФГИС ЕГРН
полное наименование должности	подпись	инициалы, фамилия

М.П.


Земельный участок			
(вид объекта недвижимости)			
Лист № ____ Раздела <u>3</u>	Всего листов раздела <u>3</u> : ____	Всего разделов: ____	Всего листов выписки: ____
11.10.2021 № 99/2021/422828095			
Кадастровый номер:		02:22:000000:222(единое землепользование)	
План (чертеж, схема) земельного участка			
			
Масштаб 1: данные отсутствуют	Условные обозначения:		
Государственный регистратор		ФГИС ЕГРН	
полное наименование должности		подпись	
		инициалы, фамилия	

М.П.

Земельный участок			
(вид объекта недвижимости)			
Лист № ____ Раздела <u>3</u>	Всего листов раздела <u>3</u> : ____	Всего разделов: ____	Всего листов выписки: ____
11.10.2021 № 99/2021/422828095			
Кадастровый номер:		02:22:000000:222(единое землепользование)	
План (чертеж, схема) земельного участка			
			
Масштаб 1: данные отсутствуют	Условные обозначения:		
Государственный регистратор		ФГИС ЕГРН	
полное наименование должности		подпись	
		инициалы, фамилия	

М.П.

Выписка из Единого государственного реестра недвижимости об объекте недвижимости
Описание местоположения земельного участка


Земельный участок			
(вид объекта недвижимости)			
Лист № ____ Раздела <u>3</u>	Всего листов раздела <u>3</u> : ____	Всего разделов: ____	Всего листов выписки: ____
11.10.2021 № 99/2021/422828095			
Кадастровый номер:		02:22:000000:222(единое землепользование)	
План (чертеж, схема) земельного участка			
			
Масштаб 1: данные отсутствуют	Условные обозначения:		
Государственный регистратор		ФГИС ЕГРН	
полное наименование должности		подпись	
		инициалы, фамилия	

М.П.

Выписка из Единого государственного реестра недвижимости об объекте недвижимости
Описание местоположения земельного участка

Земельный участок			
(вид объекта недвижимости)			
Лист № ____ Раздела <u>3</u>	Всего листов раздела <u>3</u> : ____	Всего разделов: ____	Всего листов выписки: ____
11.10.2021 № 99/2021/422828095			
Кадастровый номер:		02:22:000000:222(единое землепользование)	
План (чертеж, схема) земельного участка			
			
Масштаб 1: данные отсутствуют	Условные обозначения:		
Государственный регистратор		ФГИС ЕГРН	
полное наименование должности		подпись	
		инициалы, фамилия	

М.П.

Земельный участок			
(вид объекта недвижимости)			
Лист № ____ Раздела <u>3</u>	Всего листов раздела <u>3</u> : ____	Всего разделов: ____	Всего листов выписки: ____
11.10.2021 № 99/2021/422828095			
Кадастровый номер:		02:22:000000:222(единое землепользование)	
План (чертеж, схема) земельного участка			
			
Масштаб 1: данные отсутствуют	Условные обозначения:		
Государственный регистратор		ФГИС ЕГРН	
полное наименование должности		подпись	
		инициалы, фамилия	

М.П.

Земельный участок			
(вид объекта недвижимости)			
Лист № ____ Раздела <u>3</u>	Всего листов раздела <u>3</u> : ____	Всего разделов: ____	Всего листов выписки: ____
11.10.2021 № 99/2021/422828095			
Кадастровый номер:		02:22:000000:222(единое землепользование)	
План (чертеж, схема) земельного участка			
			
Масштаб 1: данные отсутствуют	Условные обозначения:		
Государственный регистратор		ФГИС ЕГРН	
полное наименование должности		подпись	
		инициалы, фамилия	

М.П.

Выписка из Единого государственного реестра недвижимости об объекте недвижимости
Описание местоположения земельного участка

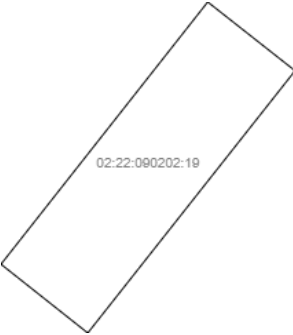
Земельный участок			
<small>(вид объекта недвижимости)</small>			
Лист № ____ Раздела <u>3</u>	Всего листов раздела <u>3</u> : ____	Всего разделов: ____	Всего листов выписки: ____
11.10.2021 № 99/2021/422828095			
Кадастровый номер:		02:22:000000:222(единое землепользование)	
План (чертеж, схема) земельного участка			
			
Масштаб 1: данные отсутствуют	Условные обозначения:		
Государственный регистратор		ФГИС ЕГРН	
полное наименование должности	подпись	инициалы, фамилия	

М.П.

Выписка из Единого государственного реестра недвижимости об объекте недвижимости
Описание местоположения земельного участка

Земельный участок			
<small>(вид объекта недвижимости)</small>			
Лист № ____ Раздела <u>3</u>	Всего листов раздела <u>3</u> : ____	Всего разделов: ____	Всего листов выписки: ____
11.10.2021 № 99/2021/422828095			
Кадастровый номер:		02:22:000000:222(единое землепользование)	
План (чертеж, схема) земельного участка			
			
Масштаб 1: данные отсутствуют	Условные обозначения:		
Государственный регистратор		ФГИС ЕГРН	
полное наименование должности	подпись	инициалы, фамилия	

М.П.


Земельный участок			
(вид объекта недвижимости)			
Лист № ____ Раздела <u>3</u>	Всего листов раздела <u>3</u> : ____	Всего разделов: ____	Всего листов выписки: ____
11.10.2021 № 99/2021/422828095			
Кадастровый номер:		02:22:000000:222(единое землепользование)	
План (чертеж, схема) земельного участка			
			
Масштаб 1: данные отсутствуют	Условные обозначения:		
Государственный регистратор		ФГИС ЕГРН	
полное наименование должности	подпись	инициалы, фамилия	

М.П.

Земельный участок			
(вид объекта недвижимости)			
Лист № ____ Раздела <u>3</u>	Всего листов раздела <u>3</u> : ____	Всего разделов: ____	Всего листов выписки: ____
11.10.2021 № 99/2021/422828095			
Кадастровый номер:		02:22:000000:222(единое землепользование)	
План (чертеж, схема) земельного участка			
			
Масштаб 1: данные отсутствуют	Условные обозначения:		
Государственный регистратор		ФГИС ЕГРН	
полное наименование должности	подпись	инициалы, фамилия	


М.П.

Выписка из Единого государственного реестра недвижимости об объекте недвижимости
Описание местоположения земельного участка

Земельный участок			
(вид объекта недвижимости)			
Лист № ____ Раздела <u>3</u>	Всего листов раздела <u>3</u> : ____	Всего разделов: ____	Всего листов выписки: ____
11.10.2021 № 99/2021/422828095			
Кадастровый номер:		02:22:000000:222(единое землепользование)	
План (чертеж, схема) земельного участка			
			
Масштаб 1: данные отсутствуют	Условные обозначения:		
Государственный регистратор		ФГИС ЕГРН	
полное наименование должности	подпись	инициалы, фамилия	

М.П.

Выписка из Единого государственного реестра недвижимости об объекте недвижимости
Описание местоположения земельного участка

Земельный участок			
(вид объекта недвижимости)			
Лист № ____ Раздела <u>3</u>	Всего листов раздела <u>3</u> : ____	Всего разделов: ____	Всего листов выписки: ____
11.10.2021 № 99/2021/422828095			
Кадастровый номер:		02:22:000000:222(единое землепользование)	
План (чертеж, схема) земельного участка			
			
Масштаб 1: данные отсутствуют	Условные обозначения:		
Государственный регистратор		ФГИС ЕГРН	
полное наименование должности	подпись	инициалы, фамилия	

М.П.

Земельный участок			
(вид объекта недвижимости)			
Лист № ____ Раздела <u>3</u>	Всего листов раздела <u>3</u> : ____	Всего разделов: ____	Всего листов выписки: ____
11.10.2021 № 99/2021/422828095			
Кадастровый номер:		02:22:000000:222(единое землепользование)	
План (чертеж, схема) земельного участка			
			
Масштаб 1: данные отсутствуют	Условные обозначения:		
Государственный регистратор		ФГИС ЕГРН	
полное наименование должности	подпись	инициалы, фамилия	

М.П.

Земельный участок			
(вид объекта недвижимости)			
Лист № ____ Раздела <u>3</u>	Всего листов раздела <u>3</u> : ____	Всего разделов: ____	Всего листов выписки: ____
11.10.2021 № 99/2021/422828095			
Кадастровый номер:		02:22:000000:222(единое землепользование)	
План (чертеж, схема) земельного участка			
			
Масштаб 1: данные отсутствуют	Условные обозначения:		
Государственный регистратор		ФГИС ЕГРН	
полное наименование должности	подпись	инициалы, фамилия	

М.П.

Выписка из Единого государственного реестра недвижимости об объекте недвижимости
Описание местоположения земельного участка

Земельный участок			
(вид объекта недвижимости)			
Лист № ____ Раздела <u>3</u>	Всего листов раздела <u>3</u> : ____	Всего разделов: ____	Всего листов выписки: ____
11.10.2021 № 99/2021/422828095			
Кадастровый номер:		02:22:000000:222(единое землепользование)	
План (чертеж, схема) земельного участка			
			
Масштаб 1: данные отсутствуют	Условные обозначения:		
Государственный регистратор		ФГИС ЕГРН	
полное наименование должности	подпись	инициалы, фамилия	

М.П.

Выписка из Единого государственного реестра недвижимости об объекте недвижимости
Описание местоположения земельного участка

Земельный участок			
(вид объекта недвижимости)			
Лист № ____ Раздела <u>3</u>	Всего листов раздела <u>3</u> : ____	Всего разделов: ____	Всего листов выписки: ____
11.10.2021 № 99/2021/422828095			
Кадастровый номер:		02:22:000000:222(единое землепользование)	
План (чертеж, схема) земельного участка			
			
Масштаб 1: данные отсутствуют	Условные обозначения:		
Государственный регистратор		ФГИС ЕГРН	
полное наименование должности	подпись	инициалы, фамилия	

М.П.

Земельный участок			
(вид объекта недвижимости)			
Лист № ____ Раздела <u>3</u>	Всего листов раздела <u>3</u> : ____	Всего разделов: ____	Всего листов выписки: ____
11.10.2021 № 99/2021/422828095			
Кадастровый номер:		02:22:000000:222(единое землепользование)	
План (чертеж, схема) земельного участка			
			
Масштаб 1: данные отсутствуют	Условные обозначения:		
Государственный регистратор		ФГИС ЕГРН	
полное наименование должности		подпись	
		инициалы, фамилия	

М.П.

Земельный участок			
(вид объекта недвижимости)			
Лист № ____ Раздела <u>3</u>	Всего листов раздела <u>3</u> : ____	Всего разделов: ____	Всего листов выписки: ____
11.10.2021 № 99/2021/422828095			
Кадастровый номер:		02:22:000000:222(единое землепользование)	
План (чертеж, схема) земельного участка			
			
Масштаб 1: данные отсутствуют	Условные обозначения:		
Государственный регистратор		ФГИС ЕГРН	
полное наименование должности		подпись	
		инициалы, фамилия	

М.П.

Выписка из Единого государственного реестра недвижимости об объекте недвижимости
Описание местоположения земельного участка


Земельный участок			
(вид объекта недвижимости)			
Лист № ____ Раздела <u>3</u>	Всего листов раздела <u>3</u> : ____	Всего разделов: ____	Всего листов выписки: ____
11.10.2021 № 99/2021/422828095			
Кадастровый номер:		02:22:000000:222(единое землепользование)	
План (чертеж, схема) земельного участка			
			
Масштаб 1: данные отсутствуют	Условные обозначения:		
Государственный регистратор		ФГИС ЕГРН	
полное наименование должности	подпись	инициалы, фамилия	

М.П.

Выписка из Единого государственного реестра недвижимости об объекте недвижимости
Описание местоположения земельного участка

Земельный участок			
(вид объекта недвижимости)			
Лист № ____ Раздела <u>3</u>	Всего листов раздела <u>3</u> : ____	Всего разделов: ____	Всего листов выписки: ____
11.10.2021 № 99/2021/422828095			
Кадастровый номер:		02:22:000000:222(единое землепользование)	
План (чертеж, схема) земельного участка			
			
Масштаб 1: данные отсутствуют	Условные обозначения:		
Государственный регистратор		ФГИС ЕГРН	
полное наименование должности	подпись	инициалы, фамилия	

М.П.

Земельный участок			
(вид объекта недвижимости)			
Лист № ____ Раздела <u>3</u>	Всего листов раздела <u>3</u> : ____	Всего разделов: ____	Всего листов выписки: ____
11.10.2021 № 99/2021/422828095			
Кадастровый номер:		02:22:000000:222(единое землепользование)	
План (чертеж, схема) земельного участка			
			
Масштаб 1: данные отсутствуют	Условные обозначения:		
Государственный регистратор		ФГИС ЕГРН	
полное наименование должности	подпись	инициалы, фамилия	

М.П.

Земельный участок			
(вид объекта недвижимости)			
Лист № ____ Раздела <u>3</u>	Всего листов раздела <u>3</u> : ____	Всего разделов: ____	Всего листов выписки: ____
11.10.2021 № 99/2021/422828095			
Кадастровый номер:		02:22:000000:222(единое землепользование)	
План (чертеж, схема) земельного участка			
			
Масштаб 1: данные отсутствуют	Условные обозначения:		
Государственный регистратор		ФГИС ЕГРН	
полное наименование должности	подпись	инициалы, фамилия	


М.П.

Выписка из Единого государственного реестра недвижимости об объекте недвижимости
Описание местоположения земельного участка


Земельный участок			
(вид объекта недвижимости)			
Лист № ____ Раздела <u>3</u>	Всего листов раздела <u>3</u> : ____	Всего разделов: ____	Всего листов выписки: ____
11.10.2021 № 99/2021/422828095			
Кадастровый номер:		02:22:000000:222(единое землепользование)	
План (чертеж, схема) земельного участка			
			
Масштаб 1: данные отсутствуют	Условные обозначения:		
Государственный регистратор		ФГИС ЕГРН	
полное наименование должности	подпись	инициалы, фамилия	

М.П.

Выписка из Единого государственного реестра недвижимости об объекте недвижимости
Описание местоположения земельного участка


Земельный участок			
(вид объекта недвижимости)			
Лист № ____ Раздела <u>3</u>	Всего листов раздела <u>3</u> : ____	Всего разделов: ____	Всего листов выписки: ____
11.10.2021 № 99/2021/422828095			
Кадастровый номер:		02:22:000000:222(единое землепользование)	
План (чертеж, схема) земельного участка			
			
Масштаб 1: данные отсутствуют	Условные обозначения:		
Государственный регистратор		ФГИС ЕГРН	
полное наименование должности	подпись	инициалы, фамилия	

М.П.

Земельный участок			
(вид объекта недвижимости)			
Лист № ____ Раздела <u>3</u>	Всего листов раздела <u>3</u> : ____	Всего разделов: ____	Всего листов выписки: ____
11.10.2021 № 99/2021/422828095			
Кадастровый номер:		02:22:000000:222(единое землепользование)	
План (чертеж, схема) земельного участка			
			
Масштаб 1: данные отсутствуют	Условные обозначения:		
Государственный регистратор		ФГИС ЕГРН	
полное наименование должности		подпись	
		инициалы, фамилия	
М.П.			


Земельный участок			
(вид объекта недвижимости)			
Лист № ____ Раздела <u>3</u>	Всего листов раздела <u>3</u> : ____	Всего разделов: ____	Всего листов выписки: ____
11.10.2021 № 99/2021/422828095			
Кадастровый номер:		02:22:000000:222(единое землепользование)	
План (чертеж, схема) земельного участка			
			
Масштаб 1: данные отсутствуют	Условные обозначения:		
Государственный регистратор		ФГИС ЕГРН	
полное наименование должности		подпись	
		инициалы, фамилия	
М.П.			

Выписка из Единого государственного реестра недвижимости об объекте недвижимости
Описание местоположения земельного участка

Земельный участок			
(вид объекта недвижимости)			
Лист № ____ Раздела <u>3</u>	Всего листов раздела <u>3</u> : ____	Всего разделов: ____	Всего листов выписки: ____
11.10.2021 № 99/2021/422828095			
Кадастровый номер:		02:22:000000:222(единое землепользование)	
План (чертеж, схема) земельного участка			
			
Масштаб 1: данные отсутствуют	Условные обозначения:		
Государственный регистратор		ФГИС ЕГРН	
полное наименование должности		подпись	
		инициалы, фамилия	

М.П.


Выписка из Единого государственного реестра недвижимости об объекте недвижимости
Описание местоположения земельного участка

Земельный участок			
(вид объекта недвижимости)			
Лист № ____ Раздела <u>3</u>	Всего листов раздела <u>3</u> : ____	Всего разделов: ____	Всего листов выписки: ____
11.10.2021 № 99/2021/422828095			
Кадастровый номер:		02:22:000000:222(единое землепользование)	
План (чертеж, схема) земельного участка			
			
Масштаб 1: данные отсутствуют	Условные обозначения:		
Государственный регистратор		ФГИС ЕГРН	
полное наименование должности		подпись	
		инициалы, фамилия	

М.П.


Земельный участок			
(вид объекта недвижимости)			
Лист № ____ Раздела <u>3</u>	Всего листов раздела <u>3</u> : ____	Всего разделов: ____	Всего листов выписки: ____
11.10.2021 № 99/2021/422828095			
Кадастровый номер:		02:22:000000:222(единое землепользование)	
План (чертеж, схема) земельного участка			
			
Масштаб 1: данные отсутствуют	Условные обозначения:		
Государственный регистратор		ФГИС ЕГРН	
полное наименование должности		подпись	
		инициалы, фамилия	

М.П.

Земельный участок			
(вид объекта недвижимости)			
Лист № ____ Раздела <u>3</u>	Всего листов раздела <u>3</u> : ____	Всего разделов: ____	Всего листов выписки: ____
11.10.2021 № 99/2021/422828095			
Кадастровый номер:		02:22:000000:222(единое землепользование)	
План (чертеж, схема) земельного участка			
			
Масштаб 1: данные отсутствуют	Условные обозначения:		
Государственный регистратор		ФГИС ЕГРН	
полное наименование должности		подпись	
		инициалы, фамилия	


М.П.

Выписка из Единого государственного реестра недвижимости об объекте недвижимости
Описание местоположения земельного участка

Земельный участок			
(вид объекта недвижимости)			
Лист № ____ Раздела <u>3</u>	Всего листов раздела <u>3</u> : ____	Всего разделов: ____	Всего листов выписки: ____
11.10.2021 № 99/2021/422828095			
Кадастровый номер:		02:22:000000:222(единое землепользование)	
План (чертеж, схема) земельного участка			
			
Масштаб 1: данные отсутствуют	Условные обозначения:		
Государственный регистратор		ФГИС ЕГРН	
полное наименование должности		подпись	
		инициалы, фамилия	

М.П.

Выписка из Единого государственного реестра недвижимости об объекте недвижимости
Описание местоположения земельного участка

Земельный участок			
(вид объекта недвижимости)			
Лист № ____ Раздела <u>3</u>	Всего листов раздела <u>3</u> : ____	Всего разделов: ____	Всего листов выписки: ____
11.10.2021 № 99/2021/422828095			
Кадастровый номер:		02:22:000000:222(единое землепользование)	
План (чертеж, схема) земельного участка			
			
Масштаб 1: данные отсутствуют	Условные обозначения:		
Государственный регистратор		ФГИС ЕГРН	
полное наименование должности		подпись	
		инициалы, фамилия	

М.П.

Земельный участок			
(вид объекта недвижимости)			
Лист № ____ Раздела <u>3</u>	Всего листов раздела <u>3</u> : ____	Всего разделов: ____	Всего листов выписки: ____
11.10.2021 № 99/2021/422828095			
Кадастровый номер:		02:22:000000:222(единое землепользование)	
План (чертеж, схема) земельного участка			
			
Масштаб 1: данные отсутствуют	Условные обозначения:		
Государственный регистратор		ФГИС ЕГРН	
полное наименование должности	подпись	инициалы, фамилия	

М.П.

Земельный участок			
(вид объекта недвижимости)			
Лист № ____ Раздела <u>3</u>	Всего листов раздела <u>3</u> : ____	Всего разделов: ____	Всего листов выписки: ____
11.10.2021 № 99/2021/422828095			
Кадастровый номер:		02:22:000000:222(единое землепользование)	
План (чертеж, схема) земельного участка			
			
Масштаб 1: данные отсутствуют	Условные обозначения:		
Государственный регистратор		ФГИС ЕГРН	
полное наименование должности	подпись	инициалы, фамилия	


М.П.

Выписка из Единого государственного реестра недвижимости об объекте недвижимости
Описание местоположения земельного участка


Земельный участок			
<small>(вид объекта недвижимости)</small>			
Лист № ____ Раздела <u>3</u>	Всего листов раздела <u>3</u> : ____	Всего разделов: ____	Всего листов выписки: ____
11.10.2021 № 99/2021/422828095			
Кадастровый номер:		02:22:000000:222(единое землепользование)	
План (чертеж, схема) земельного участка			
			
Масштаб 1: данные отсутствуют	Условные обозначения:		
Государственный регистратор		ФГИС ЕГРН	
полное наименование должности	подпись	инициалы, фамилия	

М.П.

Выписка из Единого государственного реестра недвижимости об объекте недвижимости
Описание местоположения земельного участка

Земельный участок			
<small>(вид объекта недвижимости)</small>			
Лист № ____ Раздела <u>3</u>	Всего листов раздела <u>3</u> : ____	Всего разделов: ____	Всего листов выписки: ____
11.10.2021 № 99/2021/422828095			
Кадастровый номер:		02:22:000000:222(единое землепользование)	
План (чертеж, схема) земельного участка			
			
Масштаб 1: данные отсутствуют	Условные обозначения:		
Государственный регистратор		ФГИС ЕГРН	
полное наименование должности	подпись	инициалы, фамилия	

М.П.


Земельный участок			
(вид объекта недвижимости)			
Лист № ____ Раздела <u>3</u>	Всего листов раздела <u>3</u> : ____	Всего разделов: ____	Всего листов выписки: ____
11.10.2021 № 99/2021/422828095			
Кадастровый номер:		02:22:000000:222(единое землепользование)	
План (чертеж, схема) земельного участка			
			
Масштаб 1: данные отсутствуют	Условные обозначения:		
Государственный регистратор		ФГИС ЕГРН	
полное наименование должности		подпись	
		инициалы, фамилия	

М.П.

Земельный участок			
(вид объекта недвижимости)			
Лист № ____ Раздела <u>3</u>	Всего листов раздела <u>3</u> : ____	Всего разделов: ____	Всего листов выписки: ____
11.10.2021 № 99/2021/422828095			
Кадастровый номер:		02:22:000000:222(единое землепользование)	
План (чертеж, схема) земельного участка			
			
Масштаб 1: данные отсутствуют	Условные обозначения:		
Государственный регистратор		ФГИС ЕГРН	
полное наименование должности		подпись	
		инициалы, фамилия	


М.П.

Выписка из Единого государственного реестра недвижимости об объекте недвижимости
Описание местоположения земельного участка

Земельный участок			
<small>(вид объекта недвижимости)</small>			
Лист № ____ Раздела <u>3</u>	Всего листов раздела <u>3</u> : ____	Всего разделов: ____	Всего листов выписки: ____
11.10.2021 № 99/2021/422828095			
Кадастровый номер:		02:22:000000:222(единое землепользование)	
План (чертеж, схема) земельного участка			
			
Масштаб 1: данные отсутствуют	Условные обозначения:		
Государственный регистратор		ФГИС ЕГРН	
полное наименование должности	подпись	инициалы, фамилия	

М.П.

Выписка из Единого государственного реестра недвижимости об объекте недвижимости
Описание местоположения земельного участка

Земельный участок			
<small>(вид объекта недвижимости)</small>			
Лист № ____ Раздела <u>3</u>	Всего листов раздела <u>3</u> : ____	Всего разделов: ____	Всего листов выписки: ____
11.10.2021 № 99/2021/422828095			
Кадастровый номер:		02:22:000000:222(единое землепользование)	
План (чертеж, схема) земельного участка			
			
Масштаб 1: данные отсутствуют	Условные обозначения:		
Государственный регистратор		ФГИС ЕГРН	
полное наименование должности	подпись	инициалы, фамилия	

М.П.


Земельный участок			
(вид объекта недвижимости)			
Лист № ____ Раздела <u>3</u>	Всего листов раздела <u>3</u> : ____	Всего разделов: ____	Всего листов выписки: ____
11.10.2021 № 99/2021/422828095			
Кадастровый номер:		02:22:000000:222(единое землепользование)	
План (чертеж, схема) земельного участка			
			
Масштаб 1: данные отсутствуют	Условные обозначения:		
Государственный регистратор		ФГИС ЕГРН	
полное наименование должности		подпись	
		инициалы, фамилия	

М.П.

Земельный участок			
(вид объекта недвижимости)			
Лист № ____ Раздела <u>3</u>	Всего листов раздела <u>3</u> : ____	Всего разделов: ____	Всего листов выписки: ____
11.10.2021 № 99/2021/422828095			
Кадастровый номер:		02:22:000000:222(единое землепользование)	
План (чертеж, схема) земельного участка			
			
Масштаб 1: данные отсутствуют	Условные обозначения:		
Государственный регистратор		ФГИС ЕГРН	
полное наименование должности		подпись	
		инициалы, фамилия	

М.П.

Выписка из Единого государственного реестра недвижимости об объекте недвижимости
Описание местоположения земельного участка

Земельный участок			
(вид объекта недвижимости)			
Лист № ____ Раздела <u>3</u>	Всего листов раздела <u>3</u> : ____	Всего разделов: ____	Всего листов выписки: ____
11.10.2021 № 99/2021/422828095			
Кадастровый номер:		02:22:000000:222(единое землепользование)	
План (чертеж, схема) земельного участка			
			
Масштаб 1: данные отсутствуют	Условные обозначения:		
Государственный регистратор		ФГИС ЕГРН	
полное наименование должности		подпись	
		инициалы, фамилия	

М.П.

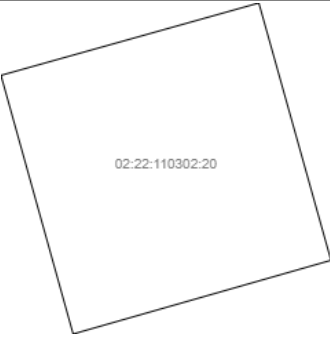
Выписка из Единого государственного реестра недвижимости об объекте недвижимости
Описание местоположения земельного участка

Земельный участок			
(вид объекта недвижимости)			
Лист № ____ Раздела <u>3</u>	Всего листов раздела <u>3</u> : ____	Всего разделов: ____	Всего листов выписки: ____
11.10.2021 № 99/2021/422828095			
Кадастровый номер:		02:22:000000:222(единое землепользование)	
План (чертеж, схема) земельного участка			
			
Масштаб 1: данные отсутствуют	Условные обозначения:		
Государственный регистратор		ФГИС ЕГРН	
полное наименование должности		подпись	
		инициалы, фамилия	

М.П.

Земельный участок			
(вид объекта недвижимости)			
Лист № ____ Раздела <u>3</u>	Всего листов раздела <u>3</u> : ____	Всего разделов: ____	Всего листов выписки: ____
11.10.2021 № 99/2021/422828095			
Кадастровый номер:		02:22:000000:222(единое землепользование)	
План (чертеж, схема) земельного участка			
			
Масштаб 1: данные отсутствуют	Условные обозначения:		
Государственный регистратор		ФГИС ЕГРН	
полное наименование должности	подпись	инициалы, фамилия	

М.П.

Земельный участок			
(вид объекта недвижимости)			
Лист № ____ Раздела <u>3</u>	Всего листов раздела <u>3</u> : ____	Всего разделов: ____	Всего листов выписки: ____
11.10.2021 № 99/2021/422828095			
Кадастровый номер:		02:22:000000:222(единое землепользование)	
План (чертеж, схема) земельного участка			
			
Масштаб 1: данные отсутствуют	Условные обозначения:		
Государственный регистратор		ФГИС ЕГРН	
полное наименование должности	подпись	инициалы, фамилия	


М.П.

Выписка из Единого государственного реестра недвижимости об объекте недвижимости
Описание местоположения земельного участка


Земельный участок			
<small>(вид объекта недвижимости)</small>			
Лист № ____ Раздела <u>3</u>	Всего листов раздела <u>3</u> : ____	Всего разделов: ____	Всего листов выписки: ____
11.10.2021 № 99/2021/422828095			
Кадастровый номер:		02:22:000000:222(единое землепользование)	
План (чертеж, схема) земельного участка			
			
Масштаб 1: данные отсутствуют	Условные обозначения:		
Государственный регистратор		ФГИС ЕГРН	
полное наименование должности	подпись	инициалы, фамилия	

М.П.

Выписка из Единого государственного реестра недвижимости об объекте недвижимости
Описание местоположения земельного участка

Земельный участок			
<small>(вид объекта недвижимости)</small>			
Лист № ____ Раздела <u>3</u>	Всего листов раздела <u>3</u> : ____	Всего разделов: ____	Всего листов выписки: ____
11.10.2021 № 99/2021/422828095			
Кадастровый номер:		02:22:000000:222(единое землепользование)	
План (чертеж, схема) земельного участка			
			
Масштаб 1: данные отсутствуют	Условные обозначения:		
Государственный регистратор		ФГИС ЕГРН	
полное наименование должности	подпись	инициалы, фамилия	

М.П.

Земельный участок			
(вид объекта недвижимости)			
Лист № ____ Раздела <u>3</u>	Всего листов раздела <u>3</u> : ____	Всего разделов: ____	Всего листов выписки: ____
11.10.2021 № 99/2021/422828095			
Кадастровый номер:		02:22:000000:222(единое землепользование)	
План (чертеж, схема) земельного участка			
			
Масштаб 1: данные отсутствуют	Условные обозначения:		
Государственный регистратор		ФГИС ЕГРН	
полное наименование должности	подпись	инициалы, фамилия	

М.П.

Земельный участок			
(вид объекта недвижимости)			
Лист № ____ Раздела <u>3</u>	Всего листов раздела <u>3</u> : ____	Всего разделов: ____	Всего листов выписки: ____
11.10.2021 № 99/2021/422828095			
Кадастровый номер:		02:22:000000:222(единое землепользование)	
План (чертеж, схема) земельного участка			
			
Масштаб 1: данные отсутствуют	Условные обозначения:		
Государственный регистратор		ФГИС ЕГРН	
полное наименование должности	подпись	инициалы, фамилия	

М.П.

Выписка из Единого государственного реестра недвижимости об объекте недвижимости
Описание местоположения земельного участка

Земельный участок			
<small>(вид объекта недвижимости)</small>			
Лист № ____ Раздела <u>3</u>	Всего листов раздела <u>3</u> : ____	Всего разделов: ____	Всего листов выписки: ____
11.10.2021 № 99/2021/422828095			
Кадастровый номер:		02:22:000000:222(единое землепользование)	
План (чертеж, схема) земельного участка			
			
Масштаб 1: данные отсутствуют	Условные обозначения:		
Государственный регистратор		ФГИС ЕГРН	
полное наименование должности	подпись	инициалы, фамилия	

М.П.

Выписка из Единого государственного реестра недвижимости об объекте недвижимости
Описание местоположения земельного участка

Земельный участок			
<small>(вид объекта недвижимости)</small>			
Лист № ____ Раздела <u>3</u>	Всего листов раздела <u>3</u> : ____	Всего разделов: ____	Всего листов выписки: ____
11.10.2021 № 99/2021/422828095			
Кадастровый номер:		02:22:000000:222(единое землепользование)	
План (чертеж, схема) земельного участка			
			
Масштаб 1: данные отсутствуют	Условные обозначения:		
Государственный регистратор		ФГИС ЕГРН	
полное наименование должности	подпись	инициалы, фамилия	

М.П.


Земельный участок			
(вид объекта недвижимости)			
Лист № ____ Раздела <u>3</u>	Всего листов раздела <u>3</u> : ____	Всего разделов: ____	Всего листов выписки: ____
11.10.2021 № 99/2021/422828095			
Кадастровый номер:		02:22:000000:222(единое землепользование)	
План (чертеж, схема) земельного участка			
			
Масштаб 1: данные отсутствуют	Условные обозначения:		
Государственный регистратор		ФГИС ЕГРН	
полное наименование должности		подпись	
		инициалы, фамилия	

М.П.

Земельный участок			
(вид объекта недвижимости)			
Лист № ____ Раздела <u>3</u>	Всего листов раздела <u>3</u> : ____	Всего разделов: ____	Всего листов выписки: ____
11.10.2021 № 99/2021/422828095			
Кадастровый номер:		02:22:000000:222(единое землепользование)	
План (чертеж, схема) земельного участка			
			
Масштаб 1: данные отсутствуют	Условные обозначения:		
Государственный регистратор		ФГИС ЕГРН	
полное наименование должности		подпись	
		инициалы, фамилия	


М.П.

Выписка из Единого государственного реестра недвижимости об объекте недвижимости
Описание местоположения земельного участка


Земельный участок			
(вид объекта недвижимости)			
Лист № ____ Раздела <u>3</u>	Всего листов раздела <u>3</u> : ____	Всего разделов: ____	Всего листов выписки: ____
11.10.2021 № 99/2021/422828095			
Кадастровый номер:		02:22:000000:222(единое землепользование)	
План (чертеж, схема) земельного участка			
			
Масштаб 1: данные отсутствуют	Условные обозначения:		
Государственный регистратор		ФГИС ЕГРН	
полное наименование должности		подпись	
		инициалы, фамилия	

М.П.

Выписка из Единого государственного реестра недвижимости об объекте недвижимости
Описание местоположения земельного участка

Земельный участок			
(вид объекта недвижимости)			
Лист № ____ Раздела <u>3</u>	Всего листов раздела <u>3</u> : ____	Всего разделов: ____	Всего листов выписки: ____
11.10.2021 № 99/2021/422828095			
Кадастровый номер:		02:22:000000:222(единое землепользование)	
План (чертеж, схема) земельного участка			
			
Масштаб 1: данные отсутствуют	Условные обозначения:		
Государственный регистратор		ФГИС ЕГРН	
полное наименование должности		подпись	
		инициалы, фамилия	

М.П.

Земельный участок			
(вид объекта недвижимости)			
Лист № ____ Раздела <u>3</u>	Всего листов раздела <u>3</u> : ____	Всего разделов: ____	Всего листов выписки: ____
11.10.2021 № 99/2021/422828095			
Кадастровый номер:		02:22:000000:222(единое землепользование)	
План (чертеж, схема) земельного участка			
			
Масштаб 1: данные отсутствуют	Условные обозначения:		
Государственный регистратор		ФГИС ЕГРН	
полное наименование должности	подпись	инициалы, фамилия	

М.П.

Земельный участок			
(вид объекта недвижимости)			
Лист № ____ Раздела <u>3</u>	Всего листов раздела <u>3</u> : ____	Всего разделов: ____	Всего листов выписки: ____
11.10.2021 № 99/2021/422828095			
Кадастровый номер:		02:22:000000:222(единое землепользование)	
План (чертеж, схема) земельного участка			
			
Масштаб 1: данные отсутствуют	Условные обозначения:		
Государственный регистратор		ФГИС ЕГРН	
полное наименование должности	подпись	инициалы, фамилия	


М.П.

Выписка из Единого государственного реестра недвижимости об объекте недвижимости
Описание местоположения земельного участка

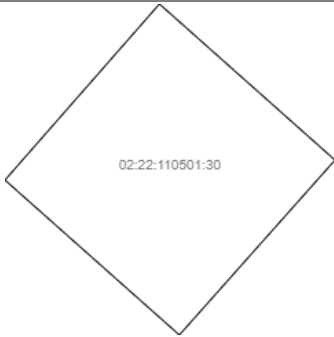
Земельный участок			
(вид объекта недвижимости)			
Лист № ____ Раздела <u>3</u>	Всего листов раздела <u>3</u> : ____	Всего разделов: ____	Всего листов выписки: ____
11.10.2021 № 99/2021/422828095			
Кадастровый номер:		02:22:000000:222(единое землепользование)	
План (чертеж, схема) земельного участка			
			
Масштаб 1: данные отсутствуют	Условные обозначения:		
Государственный регистратор		ФГИС ЕГРН	
полное наименование должности	подпись	инициалы, фамилия	

М.П.

Выписка из Единого государственного реестра недвижимости об объекте недвижимости
Описание местоположения земельного участка

Земельный участок			
(вид объекта недвижимости)			
Лист № ____ Раздела <u>3</u>	Всего листов раздела <u>3</u> : ____	Всего разделов: ____	Всего листов выписки: ____
11.10.2021 № 99/2021/422828095			
Кадастровый номер:		02:22:000000:222(единое землепользование)	
План (чертеж, схема) земельного участка			
			
Масштаб 1: данные отсутствуют	Условные обозначения:		
Государственный регистратор		ФГИС ЕГРН	
полное наименование должности	подпись	инициалы, фамилия	

М.П.

Земельный участок			
(вид объекта недвижимости)			
Лист № ____ Раздела <u>3</u>	Всего листов раздела <u>3</u> : ____	Всего разделов: ____	Всего листов выписки: ____
11.10.2021 № 99/2021/422828095			
Кадастровый номер:		02:22:000000:222(единое землепользование)	
План (чертеж, схема) земельного участка			
			
Масштаб 1: данные отсутствуют	Условные обозначения:		
Государственный регистратор		ФГИС ЕГРН	
полное наименование должности	подпись	инициалы, фамилия	

М.П.

Земельный участок			
(вид объекта недвижимости)			
Лист № ____ Раздела <u>3</u>	Всего листов раздела <u>3</u> : ____	Всего разделов: ____	Всего листов выписки: ____
11.10.2021 № 99/2021/422828095			
Кадастровый номер:		02:22:000000:222(единое землепользование)	
План (чертеж, схема) земельного участка			
			
Масштаб 1: данные отсутствуют	Условные обозначения:		
Государственный регистратор		ФГИС ЕГРН	
полное наименование должности	подпись	инициалы, фамилия	

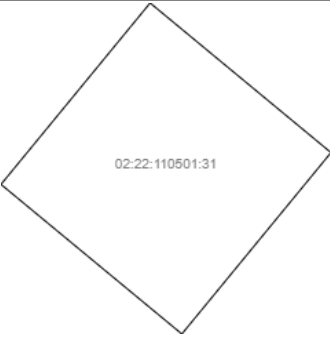
М.П.

Выписка из Единого государственного реестра недвижимости об объекте недвижимости
Описание местоположения земельного участка

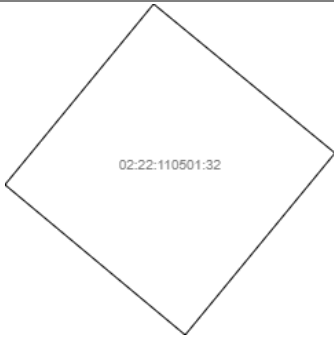
Земельный участок			
(вид объекта недвижимости)			
Лист № ____ Раздела <u>3</u>	Всего листов раздела <u>3</u> : ____	Всего разделов: ____	Всего листов выписки: ____
11.10.2021 № 99/2021/422828095			
Кадастровый номер:		02:22:000000:222(единое землепользование)	
План (чертеж, схема) земельного участка			
			
Масштаб 1: данные отсутствуют	Условные обозначения:		
Государственный регистратор		ФГИС ЕГРН	
полное наименование должности	подпись	инициалы, фамилия	

М.П.

Выписка из Единого государственного реестра недвижимости об объекте недвижимости
Описание местоположения земельного участка

Земельный участок			
(вид объекта недвижимости)			
Лист № ____ Раздела <u>3</u>	Всего листов раздела <u>3</u> : ____	Всего разделов: ____	Всего листов выписки: ____
11.10.2021 № 99/2021/422828095			
Кадастровый номер:		02:22:000000:222(единое землепользование)	
План (чертеж, схема) земельного участка			
			
Масштаб 1: данные отсутствуют	Условные обозначения:		
Государственный регистратор		ФГИС ЕГРН	
полное наименование должности	подпись	инициалы, фамилия	

М.П.


Земельный участок			
(вид объекта недвижимости)			
Лист № ____ Раздела <u>3</u>	Всего листов раздела <u>3</u> : ____	Всего разделов: ____	Всего листов выписки: ____
11.10.2021 № 99/2021/422828095			
Кадастровый номер:		02:22:000000:222(единое землепользование)	
План (чертеж, схема) земельного участка			
			
Масштаб 1: данные отсутствуют	Условные обозначения:		
Государственный регистратор		ФГИС ЕГРН	
полное наименование должности	подпись	инициалы, фамилия	

М.П.

Земельный участок			
(вид объекта недвижимости)			
Лист № ____ Раздела <u>3</u>	Всего листов раздела <u>3</u> : ____	Всего разделов: ____	Всего листов выписки: ____
11.10.2021 № 99/2021/422828095			
Кадастровый номер:		02:22:000000:222(единое землепользование)	
План (чертеж, схема) земельного участка			
			
Масштаб 1: данные отсутствуют	Условные обозначения:		
Государственный регистратор		ФГИС ЕГРН	
полное наименование должности	подпись	инициалы, фамилия	

М.П.

Выписка из Единого государственного реестра недвижимости об объекте недвижимости
Описание местоположения земельного участка

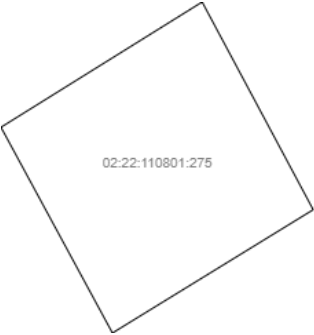
Земельный участок			
(вид объекта недвижимости)			
Лист № ____ Раздела <u>3</u>	Всего листов раздела <u>3</u> : ____	Всего разделов: ____	Всего листов выписки: ____
11.10.2021 № 99/2021/422828095			
Кадастровый номер:		02:22:000000:222(единое землепользование)	
План (чертеж, схема) земельного участка			
 <p>02:22:110502:11</p>			
Масштаб 1: данные отсутствуют	Условные обозначения:		
Государственный регистратор		ФГИС ЕГРН	
полное наименование должности		подпись	
		инициалы, фамилия	

М.П.

Выписка из Единого государственного реестра недвижимости об объекте недвижимости
Описание местоположения земельного участка

Земельный участок			
(вид объекта недвижимости)			
Лист № ____ Раздела <u>3</u>	Всего листов раздела <u>3</u> : ____	Всего разделов: ____	Всего листов выписки: ____
11.10.2021 № 99/2021/422828095			
Кадастровый номер:		02:22:000000:222(единое землепользование)	
План (чертеж, схема) земельного участка			
 <p>02:22:110801:277</p>			
Масштаб 1: данные отсутствуют	Условные обозначения:		
Государственный регистратор		ФГИС ЕГРН	
полное наименование должности		подпись	
		инициалы, фамилия	

М.П.

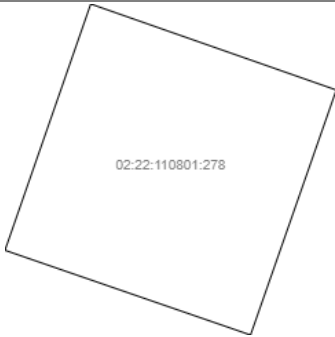
Земельный участок			
(вид объекта недвижимости)			
Лист № ____ Раздела <u>3</u>	Всего листов раздела <u>3</u> : ____	Всего разделов: ____	Всего листов выписки: ____
11.10.2021 № 99/2021/422828095			
Кадастровый номер:		02:22:000000:222(единое землепользование)	
План (чертеж, схема) земельного участка			
			
Масштаб 1: данные отсутствуют	Условные обозначения:		
Государственный регистратор		ФГИС ЕГРН	
полное наименование должности	подпись	инициалы, фамилия	

М.П.

Земельный участок			
(вид объекта недвижимости)			
Лист № ____ Раздела <u>3</u>	Всего листов раздела <u>3</u> : ____	Всего разделов: ____	Всего листов выписки: ____
11.10.2021 № 99/2021/422828095			
Кадастровый номер:		02:22:000000:222(единое землепользование)	
План (чертеж, схема) земельного участка			
			
Масштаб 1: данные отсутствуют	Условные обозначения:		
Государственный регистратор		ФГИС ЕГРН	
полное наименование должности	подпись	инициалы, фамилия	

М.П.

Выписка из Единого государственного реестра недвижимости об объекте недвижимости
Описание местоположения земельного участка

Земельный участок			
<small>(вид объекта недвижимости)</small>			
Лист № <u> </u> Раздела <u>3.1</u>	Всего листов раздела <u>3.1</u> : <u> </u>	Всего разделов: <u> </u>	Всего листов выписки: <u> </u>
11.10.2021 № 99/2021/422828095			
Кадастровый номер:		02:22:000000:222(единое землепользование)	
План (чертеж, схема) земельного участка			
			
Масштаб 1: данные отсутствуют	Условные обозначения:		
Государственный регистратор		ФГИС ЕГРН	
полное наименование должности	подпись	инициалы, фамилия	

М.П.

Выписка из Единого государственного реестра недвижимости об объекте недвижимости
Описание местоположения земельного участка

Земельный участок				
<small>(вид объекта недвижимости)</small>				
Лист № <u> </u> Раздела <u>3.2</u>	Всего листов раздела <u>3.2</u> : <u> </u>	Всего разделов: <u> </u>	Всего листов выписки: <u> </u>	
11.10.2021 № 99/2021/422828095				
Кадастровый номер:		02:22:000000:222(единое землепользование)		
Сведения о характерных точках границы земельного участка				
Система координат				
Зона №				
Номер точки	Координаты		Описание закрепления на местности	Средняя квадратическая погрешность определения координат характерных точек границ земельного участка, м
	X	Y		
1	2	3	4	5
1	736612.95	1291624.03	данные отсутствуют	данные отсутствуют
2	736614.95	1291624.13	данные отсутствуют	данные отсутствуют
3	736614.85	1291626.13	данные отсутствуют	данные отсутствуют
4	736612.86	1291626.04	данные отсутствуют	данные отсутствуют
5	737526.9	1291097.4	данные отсутствуют	данные отсутствуют
6	737528.89	1291097.5	данные отсутствуют	данные отсутствуют
7	737528.8	1291099.5	данные отсутствуют	данные отсутствуют
8	737526.8	1291099.4	данные отсутствуют	данные отсутствуют
9	737129.85	1291325.49	данные отсутствуют	данные отсутствуют
10	737131.85	1291325.59	данные отсутствуют	данные отсутствуют
11	737131.75	1291327.59	данные отсутствуют	данные отсутствуют
12	737129.76	1291327.49	данные отсутствуют	данные отсутствуют
13	726741.45	1295971.6	данные отсутствуют	данные отсутствуют
14	726743.39	1295971.11	данные отсутствуют	данные отсутствуют
15	726743.89	1295973.05	данные отсутствуют	данные отсутствуют
Государственный регистратор		ФГИС ЕГРН		
полное наименование должности		подпись		инициалы, фамилия

М.П.

Земельный участок			
(вид объекта недвижимости)			
Лист №	Раздела 3.2	Всего листов раздела 3.2 : ____	Всего разделов: ____
Всего листов выписки: ____			
11.10.2021 № 99/2021/422828095			
Кадастровый номер:		02:22:000000:222(единое землепользование)	

Сведения о характерных точках границы земельного участка				
Система координат				
Зона №				
Номер точки	Координаты		Описание закрепления на местности	Средняя квадратическая погрешность определения координат характерных точек границ земельного участка, м
	X	Y		
1	2	3	4	5
16	726741.95	1295973.54	данные отсутствуют	данные отсутствуют
17	723530.29	1296861.58	данные отсутствуют	данные отсутствуют
18	723532.28	1296861.68	данные отсутствуют	данные отсутствуют
19	723532.19	1296863.67	данные отсутствуют	данные отсутствуют
20	723530.19	1296863.57	данные отсутствуют	данные отсутствуют
21	723654.23	1297206.16	данные отсутствуют	данные отсутствуют
22	723654.08	1297209.16	данные отсутствуют	данные отсутствуют
23	723657.08	1297209.3	данные отсутствуют	данные отсутствуют
24	723657.22	1297206.31	данные отсутствуют	данные отсутствуют
25	722904	1297495.27	данные отсутствуют	данные отсутствуют
26	722905.12	1297493.61	данные отсутствуют	данные отсутствуют
27	722906.77	1297494.74	данные отсутствуют	данные отсутствуют
28	722905.65	1297496.39	данные отсутствуют	данные отсутствуют
29	722780.12	1297677.32	данные отсутствуют	данные отсутствуют
30	722781.25	1297675.67	данные отсутствуют	данные отсутствуют

Государственный регистратор		ФГИС ЕГРН
полное наименование должности	подпись	инициалы, фамилия

М.П.

Раздел 3.2

Выписка из Единого государственного реестра недвижимости об объекте недвижимости
Описание местоположения земельного участка

Земельный участок			
(вид объекта недвижимости)			
Лист №	Раздела 3.2	Всего листов раздела 3.2 : ____	Всего разделов: ____
Всего листов выписки: ____			
11.10.2021 № 99/2021/422828095			
Кадастровый номер:		02:22:000000:222(единое землепользование)	

Сведения о характерных точках границы земельного участка				
Система координат				
Зона №				
Номер точки	Координаты		Описание закрепления на местности	Средняя квадратическая погрешность определения координат характерных точек границ земельного участка, м
	X	Y		
1	2	3	4	5
31	722782.9	1297676.79	данные отсутствуют	данные отсутствуют
32	722781.78	1297678.45	данные отсутствуют	данные отсутствуют
33	735156.79	1293520.87	данные отсутствуют	данные отсутствуют
34	735158.03	1293519.29	данные отсутствуют	данные отсутствуют
35	735153.3	1293515.55	данные отсутствуют	данные отсутствуют
36	735152.06	1293517.12	данные отсутствуют	данные отсутствуют
37	734368.38	1294433.62	данные отсутствуют	данные отсутствуют
38	734370.31	1294433.07	данные отсутствуют	данные отсутствуют
39	734370.85	1294434.99	данные отсутствуют	данные отсутствуют
40	734368.93	1294435.54	данные отсутствуют	данные отсутствуют
41	735143.37	1293503.24	данные отсутствуют	данные отсутствуют
42	735145.37	1293503.33	данные отсутствуют	данные отсутствуют
43	735145.27	1293505.33	данные отсутствуют	данные отсутствуют
44	735143.28	1293505.23	данные отсутствуют	данные отсутствуют
45	734709.44	1293485.16	данные отсутствуют	данные отсутствуют

Государственный регистратор		ФГИС ЕГРН
полное наименование должности	подпись	инициалы, фамилия

М.П.

Выписка из Единого государственного реестра недвижимости об объекте недвижимости
Описание местоположения земельного участка

Земельный участок			
(вид объекта недвижимости)			
Лист № <u> </u> Раздела 3.2	Всего листов раздела 3.2 : <u> </u>	Всего разделов: <u> </u>	Всего листов выписки: <u> </u>
11.10.2021 № 99/2021/422828095			
Кадастровый номер:		02:22:000000:222(единое землепользование)	

Сведения о характерных точках границы земельного участка				
Система координат				
Зона №				
Номер точки	Координаты		Описание закрепления на местности	Средняя квадратическая погрешность определения координат характерных точек границ земельного участка, м
	X	Y		
1	2	3	4	5
46	734709.77	1293483.19	данные отсутствуют	данные отсутствуют
47	734711.74	1293483.52	данные отсутствуют	данные отсутствуют
48	734711.42	1293485.49	данные отсутствуют	данные отсутствуют
49	735005.42	1293670.06	данные отсутствуют	данные отсутствуют
50	735007.42	1293670.16	данные отсутствуют	данные отсутствуют
51	735007.33	1293672.16	данные отсутствуют	данные отсутствуют
52	735005.33	1293672.06	данные отсутствуют	данные отсутствуют
53	734711.98	1293475.54	данные отсутствуют	данные отсутствуют
54	734713.23	1293477.1	данные отсутствуют	данные отсутствуют
55	734711.67	1293478.35	данные отсутствуют	данные отсутствуют
56	734710.42	1293476.78	данные отсутствуют	данные отсутствуют
57	734710.88	1293492.24	данные отсутствуют	данные отсутствуют
58	734712.85	1293492.57	данные отсутствуют	данные отсутствуют
59	734713.53	1293488.71	данные отсутствуют	данные отсутствуют
60	734711.57	1293488.34	данные отсутствуют	данные отсутствуют

Государственный регистратор		ФГИС ЕГРН
полное наименование должности	подпись	инициалы, фамилия

М.П.

Раздел 3.2

Выписка из Единого государственного реестра недвижимости об объекте недвижимости
Описание местоположения земельного участка

Земельный участок			
(вид объекта недвижимости)			
Лист № <u> </u> Раздела 3.2	Всего листов раздела 3.2 : <u> </u>	Всего разделов: <u> </u>	Всего листов выписки: <u> </u>
11.10.2021 № 99/2021/422828095			
Кадастровый номер:		02:22:000000:222(единое землепользование)	

Сведения о характерных точках границы земельного участка				
Система координат				
Зона №				
Номер точки	Координаты		Описание закрепления на местности	Средняя квадратическая погрешность определения координат характерных точек границ земельного участка, м
	X	Y		
1	2	3	4	5
61	734310.26	1294449.98	данные отсутствуют	данные отсутствуют
62	734312.19	1294449.44	данные отсутствуют	данные отсутствуют
63	734312.73	1294451.37	данные отсутствуют	данные отсутствуют
64	734310.81	1294451.9	данные отсутствуют	данные отсутствуют
65	735160.55	1293517.88	данные отсутствуют	данные отсутствуют
66	735158.41	1293527.6	данные отсутствуют	данные отсутствуют
67	735162.83	1293528.66	данные отсутствуют	данные отсутствуют
68	735164.9	1293518.89	данные отсутствуют	данные отсутствуют
69	734707.12	1293469.43	данные отсутствуют	данные отсутствуют
70	734708.36	1293471	данные отсутствуют	данные отсутствуют
71	734706.8	1293472.24	данные отсутствуют	данные отсутствуют
72	734705.55	1293470.69	данные отсутствуют	данные отсутствуют
73	733094.24	1294756.76	данные отсутствуют	данные отсутствуют
74	733096.21	1294756.39	данные отсутствуют	данные отсутствуют
75	733096.57	1294758.36	данные отсутствуют	данные отсутствуют

Государственный регистратор		ФГИС ЕГРН
полное наименование должности	подпись	инициалы, фамилия

М.П.

Земельный участок			
(вид объекта недвижимости)			
Лист № _____	Раздела 3.2	Всего листов раздела 3.2 : _____	Всего разделов: _____
Всего листов выписки: _____			
11.10.2021 № 99/2021/422828095			
Кадастровый номер:		02:22:000000:222(единое землепользование)	

Сведения о характерных точках границы земельного участка				
Система координат				
Зона № _____				
Номер точки	Координаты		Описание закрепления на местности	Средняя квадратическая погрешность определения координат характерных точек границ земельного участка, м
	X	Y		
1	2	3	4	5
76	733094.61	1294758.73	данные отсутствуют	данные отсутствуют
77	733426.62	1294694.72	данные отсутствуют	данные отсутствуют
78	733428.58	1294694.35	данные отсутствуют	данные отсутствуют
79	733428.95	1294696.32	данные отсутствуют	данные отсутствуют
80	733426.99	1294696.69	данные отсутствуют	данные отсутствуют
81	732948.91	1294709.22	данные отсутствуют	данные отсутствуют
82	732950.91	1294709.32	данные отсутствуют	данные отсутствуют
83	732950.81	1294711.32	данные отсутствуют	данные отсутствуют
84	732948.82	1294711.22	данные отсутствуют	данные отсутствуют
85	732895.7	1294704.17	данные отсутствуют	данные отсутствуют
86	732898.69	1294704.31	данные отсутствуют	данные отсутствуют
87	732898.55	1294707.31	данные отсутствуют	данные отсутствуют
88	732895.55	1294707.16	данные отсутствуют	данные отсутствуют
89	736167.93	1291879.8	данные отсутствуют	данные отсутствуют
90	736169.93	1291879.9	данные отсутствуют	данные отсутствуют

Государственный регистратор		ФГИС ЕГРН
полное наименование должности	подпись	инициалы, фамилия

М.П.

Раздел 3.2

Выписка из Единого государственного реестра недвижимости об объекте недвижимости
Описание местоположения земельного участка

Земельный участок			
(вид объекта недвижимости)			
Лист № _____	Раздела 3.2	Всего листов раздела 3.2 : _____	Всего разделов: _____
Всего листов выписки: _____			
11.10.2021 № 99/2021/422828095			
Кадастровый номер:		02:22:000000:222(единое землепользование)	

Сведения о характерных точках границы земельного участка				
Система координат				
Зона № _____				
Номер точки	Координаты		Описание закрепления на местности	Средняя квадратическая погрешность определения координат характерных точек границ земельного участка, м
	X	Y		
1	2	3	4	5
91	736169.83	1291881.9	данные отсутствуют	данные отсутствуют
92	736167.84	1291881.8	данные отсутствуют	данные отсутствуют
93	729347.48	1295395.66	данные отсутствуют	данные отсутствуют
94	729349.48	1295395.75	данные отсутствуют	данные отсутствуют
95	729349.38	1295397.76	данные отсутствуют	данные отсутствуют
96	729347.39	1295397.66	данные отсутствуют	данные отсутствуют
97	736022.76	1292074.5	данные отсутствуют	данные отсутствуют
98	736023.08	1292077.48	данные отсутствуют	данные отсутствуют
99	736026.06	1292077.17	данные отсутствуют	данные отсутствуют
100	736025.75	1292074.18	данные отсутствуют	данные отсутствуют
101	736008.07	1292025.99	данные отсутствуют	данные отсутствуют
102	736010.07	1292026.09	данные отсутствуют	данные отсутствуют
103	736009.97	1292028.08	данные отсутствуют	данные отсутствуют
104	736007.98	1292027.99	данные отсутствуют	данные отсутствуют
105	732884.79	1294702.8	данные отсутствуют	данные отсутствуют

Государственный регистратор		ФГИС ЕГРН
полное наименование должности	подпись	инициалы, фамилия

М.П.

Выписка из Единого государственного реестра недвижимости об объекте недвижимости
Описание местоположения земельного участка

Земельный участок			
(вид объекта недвижимости)			
Лист №	Раздела 3.2	Всего листов раздела 3.2 : ____	Всего разделов: ____
Всего листов выписки: ____			
11.10.2021 № 99/2021/422828095			
Кадастровый номер:		02:22:000000:222(единое землепользование)	

Сведения о характерных точках границы земельного участка				
Система координат				
Зона №				
Номер точки	Координаты		Описание закрепления на местности	Средняя квадратическая погрешность определения координат характерных точек границ земельного участка, м
	X	Y		
1	2	3	4	5
106	732887.78	1294702.94	данные отсутствуют	данные отсутствуют
107	732887.64	1294705.93	данные отсутствуют	данные отсутствуют
108	732884.64	1294705.79	данные отсутствуют	данные отсутствуют
109	730640.3	1295237.42	данные отсутствуют	данные отсутствуют
110	730642.3	1295237.52	данные отсутствуют	данные отсутствуют
111	730642.2	1295239.51	данные отсутствуют	данные отсутствуют
112	730640.21	1295239.42	данные отсутствуют	данные отсутствуют
113	735426.81	1293168.17	данные отсутствуют	данные отсутствуют
114	735428.81	1293168.27	данные отсутствуют	данные отсутствуют
115	735428.71	1293170.26	данные отсутствуют	данные отсутствуют
116	735426.72	1293170.17	данные отсутствуют	данные отсутствуют
117	732482.26	1294738.7	данные отсутствуют	данные отсутствуют
118	732484.25	1294738.79	данные отсутствуют	данные отсутствуют
119	732484.16	1294740.79	данные отсутствуют	данные отсутствуют
120	732482.16	1294740.7	данные отсутствуют	данные отсутствуют

Государственный регистратор		ФГИС ЕГРН
полное наименование должности	подпись	инициалы, фамилия

М.П.

Раздел 3.2

Выписка из Единого государственного реестра недвижимости об объекте недвижимости
Описание местоположения земельного участка

Земельный участок			
(вид объекта недвижимости)			
Лист №	Раздела 3.2	Всего листов раздела 3.2 : ____	Всего разделов: ____
Всего листов выписки: ____			
11.10.2021 № 99/2021/422828095			
Кадастровый номер:		02:22:000000:222(единое землепользование)	

Сведения о характерных точках границы земельного участка				
Система координат				
Зона №				
Номер точки	Координаты		Описание закрепления на местности	Средняя квадратическая погрешность определения координат характерных точек границ земельного участка, м
	X	Y		
1	2	3	4	5
121	731320.55	1294981.64	данные отсутствуют	данные отсутствуют
122	731322.54	1294981.73	данные отсутствуют	данные отсутствуют
123	731322.45	1294983.73	данные отсутствуют	данные отсутствуют
124	731320.45	1294983.64	данные отсутствуют	данные отсутствуют
125	735587.58	1292967.69	данные отсутствуют	данные отсутствуют
126	735589.57	1292967.78	данные отсутствуют	данные отсутствуют
127	735589.48	1292969.78	данные отсутствуют	данные отсутствуют
128	735587.48	1292969.69	данные отсутствуют	данные отсутствуют
129	728322.55	1295335.85	данные отсутствуют	данные отсутствуют
130	728323.15	1295337.75	данные отсутствуют	данные отсутствуют
131	728325.06	1295337.16	данные отсутствуют	данные отсутствуют
132	728324.46	1295335.25	данные отсутствуют	данные отсутствуют
133	728568.45	1295618.36	данные отсутствуют	данные отсутствуют
134	728568.38	1295620.36	данные отсутствуют	данные отсутствуют
135	728570.38	1295620.43	данные отсутствуют	данные отсутствуют

Государственный регистратор		ФГИС ЕГРН
полное наименование должности	подпись	инициалы, фамилия

М.П.

Земельный участок			
(вид объекта недвижимости)			
Лист №	Раздела 3.2	Всего листов раздела 3.2 : ____	Всего разделов: ____
Всего листов выписки: ____			
11.10.2021 № 99/2021/422828095			
Кадастровый номер:		02:22:000000:222(единое землепользование)	

Сведения о характерных точках границы земельного участка				
Система координат				
Зона №				
Номер точки	Координаты		Описание закрепления на местности	Средняя квадратическая погрешность определения координат характерных точек границ земельного участка, м
	X	Y		
1	2	3	4	5
136	728570.45	1295618.44	данные отсутствуют	данные отсутствуют
137	728333.19	1295333.65	данные отсутствуют	данные отсутствуют
138	728333.58	1295335.61	данные отсутствуют	данные отсутствуют
139	728335.54	1295335.22	данные отсутствуют	данные отсутствуют
140	728335.15	1295333.26	данные отсутствуют	данные отсутствуют
141	724487.39	1296417.72	данные отсутствуют	данные отсутствуют
142	724487.29	1296419.73	данные отсутствуют	данные отсутствуют
143	724489.29	1296419.82	данные отсутствуют	данные отсутствуют
144	724489.38	1296417.82	данные отсутствуют	данные отсутствуют
145	728500.71	1295616.48	данные отсутствуют	данные отсутствуют
146	728500.66	1295618.48	данные отсутствуют	данные отсутствуют
147	728502.66	1295618.53	данные отсутствуют	данные отсутствуют
148	728502.71	1295616.53	данные отсутствуют	данные отсутствуют
149	728433.25	1295614.53	данные отсутствуют	данные отсутствуют
150	728433.2	1295616.52	данные отсутствуют	данные отсутствуют

Государственный регистратор		ФГИС ЕГРН
полное наименование должности	подпись	инициалы, фамилия

М.П.

Раздел 3.2

Выписка из Единого государственного реестра недвижимости об объекте недвижимости
Описание местоположения земельного участка

Земельный участок			
(вид объекта недвижимости)			
Лист №	Раздела 3.2	Всего листов раздела 3.2 : ____	Всего разделов: ____
Всего листов выписки: ____			
11.10.2021 № 99/2021/422828095			
Кадастровый номер:		02:22:000000:222(единое землепользование)	

Сведения о характерных точках границы земельного участка				
Система координат				
Зона №				
Номер точки	Координаты		Описание закрепления на местности	Средняя квадратическая погрешность определения координат характерных точек границ земельного участка, м
	X	Y		
1	2	3	4	5
151	728435.21	1295616.57	данные отсутствуют	данные отсутствуют
152	728435.26	1295614.57	данные отсутствуют	данные отсутствуют
153	728383.03	1295614.43	данные отсутствуют	данные отсутствуют
154	728382.94	1295612.43	данные отсутствуют	данные отсутствуют
155	728374.51	1295613.13	данные отсутствуют	данные отсутствуют
156	728374.59	1295615.13	данные отсутствуют	данные отсутствуют
157	728635.35	1295620.23	данные отсутствуют	данные отсутствуют
158	728637.35	1295620.29	данные отсутствуют	данные отсутствуют
159	728637.29	1295622.29	данные отсутствуют	данные отсутствуют
160	728635.29	1295622.23	данные отсутствуют	данные отсутствуют
161	728361.17	1295606.21	данные отсутствуют	данные отсутствуют
162	728363.13	1295605.84	данные отсутствуют	данные отсутствуют
163	728363.51	1295607.8	данные отсутствуют	данные отсутствуют
164	728361.54	1295608.18	данные отсутствуют	данные отсутствуют
165	728387.89	1295601.1	данные отсутствуют	данные отсутствуют

Государственный регистратор		ФГИС ЕГРН
полное наименование должности	подпись	инициалы, фамилия

М.П.

Выписка из Единого государственного реестра недвижимости об объекте недвижимости
Описание местоположения земельного участка

Земельный участок			
<small>(вид объекта недвижимости)</small>			
Лист № <u> </u> Раздела 3.2	Всего листов раздела 3.2 : <u> </u>	Всего разделов: <u> </u>	Всего листов выписки: <u> </u>
11.10.2021 № 99/2021/422828095			
Кадастровый номер:		02:22:000000:222(единое землепользование)	

Сведения о характерных точках границы земельного участка				
Система координат				
Зона №				
Номер точки	Координаты		Описание закрепления на местности	Средняя квадратическая погрешность определения координат характерных точек границ земельного участка, м
	X	Y		
1	2	3	4	5
166	728389.86	1295600.72	данные отсутствуют	данные отсутствуют
167	728390.24	1295602.69	данные отсутствуют	данные отсутствуют
168	728388.27	1295603.07	данные отсутствуют	данные отсутствуют
169	724765.01	1296445.52	данные отсутствуют	данные отсутствуют
170	724768.01	1296445.67	данные отсутствуют	данные отсутствуют
171	724767.87	1296448.67	данные отсутствуют	данные отсутствуют
172	724764.87	1296448.52	данные отсутствуют	данные отсутствуют
173	727383.55	1295806.66	данные отсутствуют	данные отсутствуют
174	727385.49	1295806.16	данные отсутствуют	данные отсутствуют
175	727385.98	1295808.09	данные отсутствуют	данные отсутствуют
176	727384.05	1295808.6	данные отсутствуют	данные отсутствуют
177	728300	1295342.51	данные отсутствуют	данные отсутствуют
178	728301.92	1295341.97	данные отсутствуют	данные отсутствуют
179	728302.47	1295343.89	данные отсутствуют	данные отсутствуют
180	728300.54	1295344.44	данные отсутствуют	данные отсутствуют

Государственный регистратор		ФГИС ЕГРН
полное наименование должности	подпись	инициалы, фамилия

М.П.

Раздел 3.2

Выписка из Единого государственного реестра недвижимости об объекте недвижимости
Описание местоположения земельного участка

Земельный участок			
<small>(вид объекта недвижимости)</small>			
Лист № <u> </u> Раздела 3.2	Всего листов раздела 3.2 : <u> </u>	Всего разделов: <u> </u>	Всего листов выписки: <u> </u>
11.10.2021 № 99/2021/422828095			
Кадастровый номер:		02:22:000000:222(единое землепользование)	

Сведения о характерных точках границы земельного участка				
Система координат				
Зона №				
Номер точки	Координаты		Описание закрепления на местности	Средняя квадратическая погрешность определения координат характерных точек границ земельного участка, м
	X	Y		
1	2	3	4	5
181	728311.04	1295339.4	данные отсутствуют	данные отсутствуют
182	728312.97	1295338.86	данные отсутствуют	данные отсутствуют
183	728313.51	1295340.79	данные отсутствуют	данные отсутствуют
184	728311.59	1295341.33	данные отсутствуют	данные отсутствуют
185	728358.8	1295615.94	данные отсутствуют	данные отсутствуют
186	728367.18	1295614.01	данные отсутствуют	данные отсутствуют
187	728369.07	1295622.3	данные отсутствуют	данные отсутствуют
188	728360.79	1295624.11	данные отсутствуют	данные отсутствуют
189	728772.55	1295624.06	данные отсутствуют	данные отсутствуют
190	728774.55	1295624.09	данные отсутствуют	данные отсутствуют
191	728774.51	1295626.1	данные отсутствуют	данные отсутствуют
192	728772.51	1295626.06	данные отсутствуют	данные отсутствуют
193	728702.93	1295622.2	данные отсутствуют	данные отсутствуют
194	728704.93	1295622.23	данные отсутствуют	данные отсутствуют
195	728704.89	1295624.23	данные отсутствуют	данные отсутствуют

Государственный регистратор		ФГИС ЕГРН
полное наименование должности	подпись	инициалы, фамилия

М.П.

Земельный участок			
(вид объекта недвижимости)			
Лист №	Раздела 3.2	Всего листов раздела 3.2 : ____	Всего разделов: ____
Всего листов выписки: ____			
11.10.2021 № 99/2021/422828095			
Кадастровый номер:		02:22:000000:222(единое землепользование)	

Сведения о характерных точках границы земельного участка				
Система координат				
Зона №				
Номер точки	Координаты		Описание закрепления на местности	Средняя квадратическая погрешность определения координат характерных точек границ земельного участка, м
	X	Y		
1	2	3	4	5
196	728702.89	1295624.19	данные отсутствуют	данные отсутствуют
197	728323.94	1295340.01	данные отсутствуют	данные отсутствуют
198	728325.62	1295338.92	данные отсутствуют	данные отсутствуют
199	728326.71	1295340.59	данные отсутствуют	данные отсутствуют
200	728325.03	1295341.68	данные отсутствуют	данные отсутствуют
201	723794.28	1296598.77	данные отсутствуют	данные отсутствуют
202	723796.28	1296598.87	данные отсутствуют	данные отсутствуют
203	723796.19	1296600.87	данные отсутствуют	данные отсутствуют
204	723794.19	1296600.77	данные отсутствуют	данные отсутствуют
205	725345.42	1296234.33	данные отсутствуют	данные отсутствуют
206	725347.4	1296233.96	данные отсутствуют	данные отсутствуют
207	725347.77	1296235.93	данные отсутствуют	данные отсутствуют
208	725345.79	1296236.3	данные отсутствуют	данные отсутствуют
209	728541.78	1295597.46	данные отсутствуют	данные отсутствуют
210	728544.78	1295597.6	данные отсутствуют	данные отсутствуют

Государственный регистратор		ФГИС ЕГРН
полное наименование должности	подпись	инициалы, фамилия

М.П.

Раздел 3.2

Выписка из Единого государственного реестра недвижимости об объекте недвижимости
Описание местоположения земельного участка

Земельный участок			
(вид объекта недвижимости)			
Лист №	Раздела 3.2	Всего листов раздела 3.2 : ____	Всего разделов: ____
Всего листов выписки: ____			
11.10.2021 № 99/2021/422828095			
Кадастровый номер:		02:22:000000:222(единое землепользование)	

Сведения о характерных точках границы земельного участка				
Система координат				
Зона №				
Номер точки	Координаты		Описание закрепления на местности	Средняя квадратическая погрешность определения координат характерных точек границ земельного участка, м
	X	Y		
1	2	3	4	5
211	728544.93	1295594.6	данные отсутствуют	данные отсутствуют
212	728541.93	1295594.46	данные отсутствуют	данные отсутствуют
213	721780.71	1300449.2	данные отсутствуют	данные отсутствуют
214	721782.71	1300449.3	данные отсутствуют	данные отсутствуют
215	721782.61	1300451.29	данные отсутствуют	данные отсутствуют
216	721780.62	1300451.19	данные отсутствуют	данные отсутствуют
217	722305.36	1298820.41	данные отсутствуют	данные отсутствуют
218	722305.98	1298818.51	данные отсутствуют	данные отсутствуют
219	722307.88	1298819.13	данные отсутствуют	данные отсутствуют
220	722307.26	1298821.03	данные отсутствуют	данные отсутствуют
221	721473.34	1301411.24	данные отсутствуют	данные отсутствуют
222	721475.33	1301411.34	данные отсутствуют	данные отсутствуют
223	721475.23	1301413.33	данные отсутствуют	данные отсутствуют
224	721473.24	1301413.23	данные отсутствуют	данные отсутствуют
225	722741.96	1297750.73	данные отсутствуют	данные отсутствуют

Государственный регистратор		ФГИС ЕГРН
полное наименование должности	подпись	инициалы, фамилия

М.П.

Выписка из Единого государственного реестра недвижимости об объекте недвижимости
Описание местоположения земельного участка

Земельный участок			
(вид объекта недвижимости)			
Лист №	Раздела 3.2	Всего листов раздела 3.2 : ____	Всего разделов: ____
Всего листов выписки: ____			
11.10.2021 № 99/2021/422828095			
Кадастровый номер:		02:22:000000:222(единое землепользование)	

Сведения о характерных точках границы земельного участка				
Система координат				
Зона №				
Номер точки	Координаты		Описание закрепления на местности	Средняя квадратическая погрешность определения координат характерных точек границ земельного участка, м
	X	Y		
1	2	3	4	5
226	722743.96	1297750.83	данные отсутствуют	данные отсутствуют
227	722743.86	1297752.82	данные отсутствуют	данные отсутствуют
228	722741.87	1297752.72	данные отсутствуют	данные отсутствуют
229	722754.01	1297757.59	данные отсутствуют	данные отсутствуют
230	722757.49	1297760.06	данные отсутствуют	данные отсутствуют
231	722755.37	1297762.78	данные отсутствуют	данные отсутствуют
232	722751.95	1297760.53	данные отсутствуют	данные отсутствуют
233	722766.76	1297752.43	данные отсутствуют	данные отсутствуют
234	722765.67	1297750.75	данные отсутствуют	данные отсутствуют
235	722760.61	1297754.06	данные отсутствуют	данные отсутствуют
236	722761.71	1297755.73	данные отсутствуют	данные отсутствуют
237	721482.74	1301487.27	данные отсутствуют	данные отсутствуют
238	721485.72	1301487.54	данные отсутствуют	данные отсутствуют
239	721485.45	1301490.53	данные отсутствуют	данные отсутствуют
240	721482.46	1301490.26	данные отсутствуют	данные отсутствуют

Государственный регистратор		ФГИС ЕГРН
полное наименование должности	подпись	инициалы, фамилия

М.П.

Раздел 3.2

Выписка из Единого государственного реестра недвижимости об объекте недвижимости
Описание местоположения земельного участка

Земельный участок			
(вид объекта недвижимости)			
Лист №	Раздела 3.2	Всего листов раздела 3.2 : ____	Всего разделов: ____
Всего листов выписки: ____			
11.10.2021 № 99/2021/422828095			
Кадастровый номер:		02:22:000000:222(единое землепользование)	

Сведения о характерных точках границы земельного участка				
Система координат				
Зона №				
Номер точки	Координаты		Описание закрепления на местности	Средняя квадратическая погрешность определения координат характерных точек границ земельного участка, м
	X	Y		
1	2	3	4	5
241	722966.62	1297926.16	данные отсутствуют	данные отсутствуют
242	722967.94	1297924.67	данные отсутствуют	данные отсутствуют
243	722969.44	1297925.99	данные отсутствуют	данные отсутствуют
244	722968.11	1297927.49	данные отсутствуют	данные отсутствуют
245	722494.43	1298241.27	данные отсутствуют	данные отсутствуют
246	722495.05	1298239.37	данные отсутствуют	данные отсутствуют
247	722496.95	1298239.99	данные отсутствуют	данные отсутствуют
248	722496.33	1298241.89	данные отсутствуют	данные отсутствуют
249	722958.64	1297932.54	данные отсутствуют	данные отсутствуют
250	722960.58	1297933.07	данные отсутствуют	данные отсутствуют
251	722960.05	1297934.99	данные отсутствуют	данные отсутствуют
252	722958.12	1297934.47	данные отсутствуют	данные отсутствуют
253	722974.26	1297917.58	данные отсутствуют	данные отсутствуют
254	722975.53	1297916.04	данные отсутствуют	данные отсутствуют
255	722977.07	1297917.31	данные отсутствуют	данные отсутствуют

Государственный регистратор		ФГИС ЕГРН
полное наименование должности	подпись	инициалы, фамилия

М.П.

Земельный участок			
(вид объекта недвижимости)			
Лист № <u> </u> Раздела 3.2	Всего листов раздела 3.2 : <u> </u>	Всего разделов: <u> </u>	Всего листов выписки: <u> </u>
11.10.2021 № 99/2021/422828095			
Кадастровый номер:		02:22:000000:222(единое землепользование)	

Сведения о характерных точках границы земельного участка				
Система координат				
Зона №				
Номер точки	Координаты		Описание закрепления на местности	Средняя квадратическая погрешность определения координат характерных точек границ земельного участка, м
	X	Y		
1	2	3	4	5
256	722975.8	1297918.85	данные отсутствуют	данные отсутствуют
257	722981.45	1297908.86	данные отсутствуют	данные отсутствуют
258	722982.73	1297907.32	данные отсутствуют	данные отсутствуют
259	722984.27	1297908.59	данные отсутствуют	данные отсутствуют
260	722983	1297910.14	данные отсутствуют	данные отсутствуют
261	722960.32	1297934.6	данные отсутствуют	данные отсутствуют
262	722961.52	1297933.01	данные отсутствуют	данные отсутствуют
263	722963.12	1297934.21	данные отсутствуют	данные отсутствуют
264	722961.91	1297935.81	данные отсутствуют	данные отсутствуют
265	721324.59	1301875.43	данные отсутствуют	данные отсутствуют
266	721326.59	1301875.53	данные отсутствуют	данные отсутствуют
267	721326.49	1301877.53	данные отсутствуют	данные отсутствуют
268	721324.49	1301877.43	данные отсутствуют	данные отсутствуют
269	720928.99	1303100.34	данные отсутствуют	данные отсутствуют
270	720937.51	1303103.22	данные отсутствуют	данные отсутствуют

Государственный регистратор		ФГИС ЕГРН
полное наименование должности	подпись	инициалы, фамилия

М.П.

Раздел 3.2

Выписка из Единого государственного реестра недвижимости об объекте недвижимости
Описание местоположения земельного участка

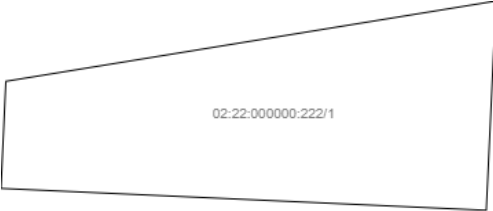
Земельный участок			
(вид объекта недвижимости)			
Лист № <u> </u> Раздела 3.2	Всего листов раздела 3.2 : <u> </u>	Всего разделов: <u> </u>	Всего листов выписки: <u> </u>
11.10.2021 № 99/2021/422828095			
Кадастровый номер:		02:22:000000:222(единое землепользование)	

Сведения о характерных точках границы земельного участка				
Система координат				
Зона №				
Номер точки	Координаты		Описание закрепления на местности	Средняя квадратическая погрешность определения координат характерных точек границ земельного участка, м
	X	Y		
1	2	3	4	5
271	720931.21	1303121.13	данные отсутствуют	данные отсутствуют
272	720922.69	1303118.26	данные отсутствуют	данные отсутствуют
273	720890.39	1303243.78	данные отсутствуют	данные отсутствуют
274	720885.15	1303246.59	данные отсутствуют	данные отсутствуют
275	720882.04	1303241.51	данные отсутствуют	данные отсутствуют
276	720887.23	1303238.69	данные отсутствуют	данные отсутствуют
277	720898.12	1303241.86	данные отсутствуют	данные отсутствуют
278	720900.12	1303241.96	данные отсутствуют	данные отсутствуют
279	720900.02	1303243.96	данные отсутствуют	данные отсутствуют
280	720898.02	1303243.86	данные отсутствуют	данные отсутствуют
281	720932.87	1303099.34	данные отсутствуют	данные отсутствуют
282	720934.76	1303100	данные отсутствуют	данные отсутствуют
283	720934.1	1303101.89	данные отсутствуют	данные отсутствуют
284	720932.22	1303101.23	данные отсутствуют	данные отсутствуют

Государственный регистратор		ФГИС ЕГРН
полное наименование должности	подпись	инициалы, фамилия

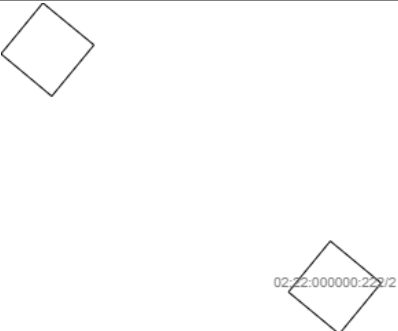
М.П.

Выписка из Единого государственного реестра недвижимости об объекте недвижимости
Сведения о частях земельного участка

Земельный участок			
<small>(вид объекта недвижимости)</small>			
Лист № ____ Раздела 4	Всего листов раздела 4 : ____	Всего разделов: ____	Всего листов выписки: ____
11.10.2021 № 99/2021/422828095			
Кадастровый номер:		02:22:000000:222(единое землепользование)	
План (чертеж, схема) части земельного участка		Учетный номер части: 02:22:000000:222/1	
			
Масштаб 1: данные отсутствуют	Условные обозначения:		
Государственный регистратор		ФГИС ЕГРН	
полное наименование должности	подпись	инициалы, фамилия	

М.П.

Выписка из Единого государственного реестра недвижимости об объекте недвижимости
Сведения о частях земельного участка

Земельный участок			
<small>(вид объекта недвижимости)</small>			
Лист № ____ Раздела 4	Всего листов раздела 4 : ____	Всего разделов: ____	Всего листов выписки: ____
11.10.2021 № 99/2021/422828095			
Кадастровый номер:		02:22:000000:222(единое землепользование)	
План (чертеж, схема) части земельного участка		Учетный номер части: 02:22:000000:222/2	
			
Масштаб 1: данные отсутствуют	Условные обозначения:		
Государственный регистратор		ФГИС ЕГРН	
полное наименование должности	подпись	инициалы, фамилия	

М.П.


Земельный участок			
(вид объекта недвижимости)			
Лист № ____ Раздела 4	Всего листов раздела 4 : ____	Всего разделов: ____	Всего листов выписки: ____
11.10.2021 № 99/2021/422828095			
Кадастровый номер:		02:22:000000:222(единое землепользование)	

План (чертеж, схема) части земельного участка	Учетный номер части: 02:22:000000:222/3
	
Масштаб 1: данные отсутствуют	Условные обозначения:

Государственный регистратор		ФГИС ЕГРН
полное наименование должности	подпись	инициалы, фамилия

М.П.

Земельный участок			
(вид объекта недвижимости)			
Лист № ____ Раздела 4	Всего листов раздела 4 : ____	Всего разделов: ____	Всего листов выписки: ____
11.10.2021 № 99/2021/422828095			
Кадастровый номер:		02:22:000000:222(единое землепользование)	


План (чертеж, схема) части земельного участка	Учетный номер части: 02:22:000000:222/4
	
Масштаб 1: данные отсутствуют	Условные обозначения:

Государственный регистратор		ФГИС ЕГРН
полное наименование должности	подпись	инициалы, фамилия

М.П.

Выписка из Единого государственного реестра недвижимости об объекте недвижимости
Сведения о частях земельного участка

Земельный участок			
<small>(вид объекта недвижимости)</small>			
Лист № ____ Раздела 4	Всего листов раздела 4 : ____	Всего разделов: ____	Всего листов выписки: ____
11.10.2021 № 99/2021/422828095			
Кадастровый номер:		02:22:000000:222(единое землепользование)	

План (чертеж, схема) части земельного участка	Учетный номер части: 02:22:000000:222/5
	
Масштаб 1: данные отсутствуют	Условные обозначения:

Государственный регистратор		ФГИС ЕГРН
полное наименование должности	подпись	инициалы, фамилия

М.П.

Выписка из Единого государственного реестра недвижимости об объекте недвижимости
Сведения о частях земельного участка

Земельный участок			
<small>(вид объекта недвижимости)</small>			
Лист № ____ Раздела 4	Всего листов раздела 4 : ____	Всего разделов: ____	Всего листов выписки: ____
11.10.2021 № 99/2021/422828095			
Кадастровый номер:		02:22:000000:222(единое землепользование)	

План (чертеж, схема) части земельного участка	Учетный номер части: 02:22:000000:222/7
	
Масштаб 1: данные отсутствуют	Условные обозначения:

Государственный регистратор		ФГИС ЕГРН
полное наименование должности	подпись	инициалы, фамилия

М.П.


Земельный участок			
(вид объекта недвижимости)			
Лист № ____ Раздела 4	Всего листов раздела 4 : ____	Всего разделов: ____	Всего листов выписки: ____
11.10.2021 № 99/2021/422828095			
Кадастровый номер:		02:22:000000:222(единое землепользование)	

План (чертеж, схема) части земельного участка	Учетный номер части: 02:22:000000:222/8
	
Масштаб 1: данные отсутствуют	Условные обозначения:

Государственный регистратор		ФГИС ЕГРН
полное наименование должности	подпись	инициалы, фамилия

М.П.

Земельный участок			
(вид объекта недвижимости)			
Лист № ____ Раздела 4	Всего листов раздела 4 : ____	Всего разделов: ____	Всего листов выписки: ____
11.10.2021 № 99/2021/422828095			
Кадастровый номер:		02:22:000000:222(единое землепользование)	

План (чертеж, схема) части земельного участка	Учетный номер части: 02:22:000000:222/9
	
Масштаб 1: данные отсутствуют	Условные обозначения:

Государственный регистратор		ФГИС ЕГРН
полное наименование должности	подпись	инициалы, фамилия

М.П.

Выписка из Единого государственного реестра недвижимости об объекте недвижимости
Сведения о частях земельного участка

Земельный участок			
<small>(вид объекта недвижимости)</small>			
Лист № ____ Раздела 4	Всего листов раздела 4 : ____	Всего разделов: ____	Всего листов выписки: ____
11.10.2021 № 99/2021/422828095			
Кадастровый номер:		02:22:000000:222(единое землепользование)	

План (чертеж, схема) части земельного участка	Учетный номер части: 02:22:000000:222/12
<div align="center">02:22:000000:222/12</div>	
Масштаб 1: данные отсутствуют	Условные обозначения:

Государственный регистратор		ФГИС ЕГРН
полное наименование должности	подпись	инициалы, фамилия

М.П.

Выписка из Единого государственного реестра недвижимости об объекте недвижимости
Сведения о частях земельного участка


Земельный участок			
<small>(вид объекта недвижимости)</small>			
Лист № ____ Раздела 4	Всего листов раздела 4 : ____	Всего разделов: ____	Всего листов выписки: ____
11.10.2021 № 99/2021/422828095			
Кадастровый номер:		02:22:000000:222(единое землепользование)	

План (чертеж, схема) части земельного участка	Учетный номер части: 02:22:000000:222/13
<div align="center">02:22:000000:222/13</div>	
Масштаб 1: данные отсутствуют	Условные обозначения:

Государственный регистратор		ФГИС ЕГРН
полное наименование должности	подпись	инициалы, фамилия

М.П.

Земельный участок			
(вид объекта недвижимости)			
Лист № ____ Раздела 4	Всего листов раздела 4 : ____	Всего разделов: ____	Всего листов выписки: ____
11.10.2021 № 99/2021/422828095			
Кадастровый номер:		02:22:000000:222(единое землепользование)	

План (чертеж, схема) части земельного участка	Учетный номер части: 02:22:000000:222/14
	
Масштаб 1: данные отсутствуют	Условные обозначения:

Государственный регистратор		ФГИС ЕГРН
полное наименование должности	подпись	инициалы, фамилия

М.П.

Земельный участок			
(вид объекта недвижимости)			
Лист № ____ Раздела 4	Всего листов раздела 4 : ____	Всего разделов: ____	Всего листов выписки: ____
11.10.2021 № 99/2021/422828095			
Кадастровый номер:		02:22:000000:222(единое землепользование)	


План (чертеж, схема) части земельного участка	Учетный номер части: 02:22:000000:222/15
	
Масштаб 1: данные отсутствуют	Условные обозначения:

Государственный регистратор		ФГИС ЕГРН
полное наименование должности	подпись	инициалы, фамилия

М.П.

Выписка из Единого государственного реестра недвижимости об объекте недвижимости
Сведения о частях земельного участка

Земельный участок			
<small>(вид объекта недвижимости)</small>			
Лист № <u> </u> Раздела 4	Всего листов раздела 4 : <u> </u>	Всего разделов: <u> </u>	Всего листов выписки: <u> </u>
11.10.2021 № 99/2021/422828095			
Кадастровый номер:		02:22:000000:222(единое землепользование)	

План (чертеж, схема) части земельного участка	Учетный номер части: 02:22:000000:222/16
	
Масштаб 1: данные отсутствуют	Условные обозначения:

Государственный регистратор		ФГИС ЕГРН
полное наименование должности	подпись	инициалы, фамилия

М.П.

Раздел 4.1

Выписка из Единого государственного реестра недвижимости об объекте недвижимости
Сведения о частях земельного участка

Земельный участок			
<small>(вид объекта недвижимости)</small>			
Лист № <u> </u> Раздела 4.1	Всего листов раздела 4.1 : <u> </u>	Всего разделов: <u> </u>	Всего листов выписки: <u> </u>
11.10.2021 № 99/2021/422828095			
Кадастровый номер:		02:22:000000:222(единое землепользование)	

Учетный номер части	Площадь (м ²)	Содержание ограничения в использовании или ограничения права на объект недвижимости или обременения объекта недвижимости
1	2	3
1	1	Ограничения прав на земельный участок, предусмотренные статьями 56, 56.1 Земельного кодекса Российской Федерации, Постановление Правительства Российской Федерации "О порядке установления охранных зон объектов электросетевого хозяйства и особых условий использования земельных участков, расположенных в границах таких зон" № 160 от 24.02.2009, срок действия: 30.01.2015
2	8	Ограничения прав на земельный участок, предусмотренные статьями 56, 56.1 Земельного кодекса Российской Федерации, Постановление Правительства Российской Федерации "О порядке установления охранных зон объектов электросетевого хозяйства и особых условий использования земельных участков, расположенных в границах таких зон" № 160 от 24.02.2009, срок действия: 18.02.2015
3	48	Ограничения прав на земельный участок, предусмотренные статьями 56, 56.1 Земельного кодекса Российской Федерации, Правила установления охранных зон объектов электросетевого хозяйства и особых условий использования земельных участков, расположенных в границах таких зон № 160 от 24.02.2009, срок действия: 03.06.2015
4	78	Ограничения прав на земельный участок, предусмотренные статьями 56, 56.1 Земельного кодекса Российской Федерации, Правила установления охранных зон объектов электросетевого хозяйства и особых условий использования земельных участков, расположенных в границах таких зон № 160 от 24.02.2009, срок действия: 08.06.2015
5	63	Ограничения прав на земельный участок, предусмотренные статьями 56, 56.1 Земельного кодекса Российской Федерации, Правила установления охранных зон объектов электросетевого хозяйства и особых условий использования земельных участков, расположенных в границах таких зон № 160 от 24.02.2009, срок действия: 17.06.2015
7	8	Ограничения прав на земельный участок, предусмотренные статьями 56, 56.1 Земельного кодекса Российской Федерации, Постановление "Об утверждении материалов по определению границ охранных зон подземных и надземных коммуникаций ОАО "АНК"Башнефть" на территории муниципального района Дюртюлинский район РБ № 11/2-57 от 23.11.2010, срок действия: 16.07.2015
8	214	Ограничения прав на земельный участок, предусмотренные статьями 56, 56.1 Земельного кодекса Российской Федерации, Правила охраны магистральных трубопроводов № 9 от 22.04.1992, срок действия: 22.07.2015
9	304	Ограничения прав на земельный участок, предусмотренные статьями 56, 56.1 Земельного кодекса Российской Федерации, Правила охраны магистральных трубопроводов № 9 от

		22.04.1992, срок действия: 01.08.2015
12	34	Ограничения прав на земельный участок, предусмотренные статьями 56, 56.1 Земельного кодекса Российской Федерации, Постановление Правительства РФ "Об утверждении Правил охраны линий и сооружений связи РФ" № 578 от 09.06.1995, срок действия: 13.12.2018
13	39	Ограничения прав на земельный участок, предусмотренные статьями 56, 56.1 Земельного кодекса Российской Федерации, Постановление Правительства РБ "Об утверждении Порядков установления и использования полос отвода и придорожных полос автомобильных дорог Республики Башкортостан регионального или межмуниципального значения" № 137 от 29.04.2011, срок действия: 28.02.2020
14	214	Ограничения прав на земельный участок, предусмотренные статьями 56, 56.1 Земельного кодекса Российской Федерации, Постановление администрации муниципального района Дюртюлинский № 2/4 от 04.02.2014, срок действия: 03.06.2021
15	597	Ограничения прав на земельный участок, предусмотренные статьями 56, 56.1 Земельного кодекса Российской Федерации, Постановление администрации муниципального района Дюртюлинский № 2/4 от 04.02.2014, срок действия: 04.06.2021
16	214	Ограничения прав на земельный участок, предусмотренные статьями 56, 56.1 Земельного кодекса Российской Федерации, Постановление администрации муниципального района Дюртюлинский № 2/4 от 04.02.2014, срок действия: 04.06.2021

Государственный регистратор		ФГИС ЕГРН
полное наименование должности	подпись	инициалы, фамилия

М.П.

Раздел 4.2

Выписка из Единого государственного реестра недвижимости об объекте недвижимости
Сведения о частях земельного участка

Земельный участок				
<small>(вид объекта недвижимости)</small>				
Лист № <u> </u> Раздела 4.2		Всего листов раздела 4.2 : <u> </u>		Всего разделов: <u> </u>
		Всего листов выписки: <u> </u>		
11.10.2021 № 99/2021/422828095				
Кадастровый номер:		02:22:000000:222(единое землепользование)		
Сведения о характерных точках границы части (частей) земельного участка				
Учетный номер части: 1				
Система координат: МСК-05				
Зона №				
Номер точки	Координаты, м		Описание закрепления на местности	Средняя квадратическая погрешность определения координат характерных точек границы части земельного участка, м
	X	Y		
1	2	3	4	5
113	735426.81	1293168.17	данные отсутствуют	данные отсутствуют
116	735426.72	1293170.17	данные отсутствуют	данные отсутствуют
285	735427.25	1293168.19	данные отсутствуют	данные отсутствуют
285	735427.25	1293168.19	данные отсутствуют	данные отсутствуют
286	735427.58	1293170.21	данные отсутствуют	данные отсутствуют

Государственный регистратор		ФГИС ЕГРН
полное наименование должности	подпись	инициалы, фамилия

М.П.

Выписка из Единого государственного реестра недвижимости об объекте недвижимости
Сведения о частях земельного участка

Земельный участок				
(вид объекта недвижимости)				
Лист № ____ Раздела 4.2		Всего листов раздела 4.2 : ____		Всего разделов: ____
11.10.2021 № 99/2021/422828095				
Кадастровый номер:			02:22:000000:222(единое землепользование)	
Сведения о характерных точках границы части (частей) земельного участка				
Учетный номер части: 2				
Система координат: МСК-05				
Зона №				
Номер точки	Координаты, м		Описание закрепления на местности	Средняя квадратическая погрешность определения координат характерных точек границы части земельного участка, м
	X	Y		
1	2	3	4	5
253	722974.26	1297917.58	данные отсутствуют	данные отсутствуют
254	722975.53	1297916.04	данные отсутствуют	данные отсутствуют
255	722977.07	1297917.31	данные отсутствуют	данные отсутствуют
255	722977.07	1297917.31	данные отсутствуют	данные отсутствуют
256	722975.8	1297918.85	данные отсутствуют	данные отсутствуют
257	722981.45	1297908.86	данные отсутствуют	данные отсутствуют
258	722982.73	1297907.32	данные отсутствуют	данные отсутствуют
259	722984.27	1297908.59	данные отсутствуют	данные отсутствуют
259	722984.27	1297908.59	данные отсутствуют	данные отсутствуют
287	722983	1297910.14	данные отсутствуют	данные отсутствуют

Государственный регистратор		ФГИС ЕГРН
полное наименование должности	подпись	инициалы, фамилия

М.П.

Выписка из Единого государственного реестра недвижимости об объекте недвижимости
Сведения о частях земельного участка

Земельный участок				
(вид объекта недвижимости)				
Лист № ____ Раздела 4.2		Всего листов раздела 4.2 : ____		Всего разделов: ____
11.10.2021 № 99/2021/422828095				
Кадастровый номер:			02:22:000000:222(единое землепользование)	
Сведения о характерных точках границы части (частей) земельного участка				
Учетный номер части: 3				
Система координат: МСК-05				
Зона №				
Номер точки	Координаты, м		Описание закрепления на местности	Средняя квадратическая погрешность определения координат характерных точек границы части земельного участка, м
	X	Y		
1	2	3	4	5
227	722743.86	1297752.82	данные отсутствуют	данные отсутствуют
229	722754.01	1297757.59	данные отсутствуют	данные отсутствуют
230	722757.49	1297760.06	данные отсутствуют	данные отсутствуют
230	722757.49	1297760.06	данные отсутствуют	данные отсутствуют
231	722755.37	1297762.78	данные отсутствуют	данные отсутствуют
232	722751.95	1297760.53	данные отсутствуют	данные отсутствуют
233	722766.76	1297752.43	данные отсутствуют	данные отсутствуют
233	722766.76	1297752.43	данные отсутствуют	данные отсутствуют
234	722765.67	1297750.75	данные отсутствуют	данные отсутствуют
235	722760.61	1297754.06	данные отсутствуют	данные отсутствуют
236	722761.71	1297755.73	данные отсутствуют	данные отсутствуют
242	722967.94	1297924.67	данные отсутствуют	данные отсутствуют
244	722968.11	1297927.49	данные отсутствуют	данные отсутствуют
249	722958.64	1297932.54	данные отсутствуют	данные отсутствуют
250	722960.58	1297933.07	данные отсутствуют	данные отсутствуют
250	722960.58	1297933.07	данные отсутствуют	данные отсутствуют

Государственный регистратор		ФГИС ЕГРН
полное наименование должности	подпись	инициалы, фамилия

М.П.

Земельный участок				
(вид объекта недвижимости)				
Лист № ____ Раздела 4.2		Всего листов раздела 4.2 : ____		Всего разделов: ____
11.10.2021 № 99/2021/422828095				
Кадастровый номер:			02:22:000000:222(единое землепользование)	
Номер точки	Координаты, м		Описание закрепления на местности	Средняя квадратическая погрешность определения координат характерных точек границы части земельного участка, м
	X	Y		
1	2	3	4	5
255	722977.07	1297917.31	данные отсутствуют	данные отсутствуют
256	722975.8	1297918.85	данные отсутствуют	данные отсутствуют
257	722981.45	1297908.86	данные отсутствуют	данные отсутствуют
258	722982.73	1297907.32	данные отсутствуют	данные отсутствуют
261	722960.32	1297934.6	данные отсутствуют	данные отсутствуют
263	722963.12	1297934.21	данные отсутствуют	данные отсутствуют
263	722963.12	1297934.21	данные отсутствуют	данные отсутствуют
288	722962.11	1297935.54	данные отсутствуют	данные отсутствуют
289	722961.24	1297935.3	данные отсутствуют	данные отсутствуют
290	722961.53	1297933.01	данные отсутствуют	данные отсутствуют
291	722960.05	1297934.98	данные отсутствуют	данные отсутствуют
292	722958.88	1297934.66	данные отсутствуют	данные отсутствуют
293	722958.22	1297934.1	данные отсутствуют	данные отсутствуют
294	722984.24	1297908.57	данные отсутствуют	данные отсутствуют
294	722984.24	1297908.57	данные отсутствуют	данные отсутствуют
295	722982.98	1297910.13	данные отсутствуют	данные отсутствуют
296	722975.56	1297916.07	данные отсутствуют	данные отсутствуют
Государственный регистратор			ФГИС ЕГРН	
полное наименование должности			подпись	
			инициалы, фамилия	

М.П.

Раздел 4.2

Выписка из Единого государственного реестра недвижимости об объекте недвижимости
Сведения о частях земельного участка

Земельный участок				
(вид объекта недвижимости)				
Лист № ____ Раздела 4.2		Всего листов раздела 4.2 : ____		Всего разделов: ____
11.10.2021 № 99/2021/422828095				
Кадастровый номер:			02:22:000000:222(единое землепользование)	
Номер точки	Координаты, м		Описание закрепления на местности	Средняя квадратическая погрешность определения координат характерных точек границы части земельного участка, м
	X	Y		
1	2	3	4	5
296	722975.56	1297916.07	данные отсутствуют	данные отсутствуют
297	722974.27	1297917.58	данные отсутствуют	данные отсутствуют
298	722974.92	1297916.86	данные отсутствуют	данные отсутствуют
299	722969.42	1297925.98	данные отсутствуют	данные отсутствуют
299	722969.42	1297925.98	данные отсутствуют	данные отсутствуют
300	722968.78	1297926.69	данные отсутствуют	данные отсутствуют
301	722968.56	1297926.99	данные отсутствуют	данные отсутствуют
302	722966.65	1297926.2	данные отсутствуют	данные отсутствуют
303	722967.06	1297925.67	данные отсутствуют	данные отсутствуют
304	722743.48	1297751	данные отсутствуют	данные отсутствуют
304	722743.48	1297751	данные отсутствуют	данные отсутствуют
305	722743.94	1297751.32	данные отсутствуют	данные отсутствуют
306	722742.49	1297752.75	данные отсутствуют	данные отсутствуют
307	722742.34	1297752.64	данные отсутствуют	данные отсутствуют
Государственный регистратор			ФГИС ЕГРН	
полное наименование должности			подпись	
			инициалы, фамилия	

М.П.

Выписка из Единого государственного реестра недвижимости об объекте недвижимости
Сведения о частях земельного участка

Земельный участок				
(вид объекта недвижимости)				
Лист № ____ Раздела 4.2		Всего листов раздела 4.2 : ____		Всего разделов: ____
11.10.2021 № 99/2021/422828095				
Кадастровый номер:			02:22:000000:222(единое землепользование)	
Сведения о характерных точках границы части (частей) земельного участка				
Учетный номер части: 4				
Система координат: МСК-05				
Зона №				
Номер точки	Координаты, м		Описание закрепления на местности	Средняя квадратическая погрешность определения координат характерных точек границы части земельного участка, м
	X	Y		
1	2	3	4	5
33	735156.79	1293520.87	данные отсутствуют	данные отсутствуют
34	735158.03	1293519.29	данные отсутствуют	данные отсутствуют
35	735153.3	1293515.55	данные отсутствуют	данные отсутствуют
35	735153.3	1293515.55	данные отсутствуют	данные отсутствуют
36	735152.06	1293517.12	данные отсутствуют	данные отсутствуют
43	735145.27	1293505.33	данные отсутствуют	данные отсутствуют
48	734711.42	1293485.49	данные отсутствуют	данные отсутствуют
53	734711.98	1293475.54	данные отсутствуют	данные отсутствуют
53	734711.98	1293475.54	данные отсутствуют	данные отсутствуют
55	734711.67	1293478.35	данные отсутствуют	данные отсутствуют
60	734711.57	1293488.34	данные отсутствуют	данные отсутствуют
65	735160.55	1293517.88	данные отсутствуют	данные отсутствуют
66	735158.41	1293527.6	данные отсутствуют	данные отсутствуют
67	735162.83	1293528.66	данные отсутствуют	данные отсутствуют
68	735164.9	1293518.89	данные отсутствуют	данные отсутствуют
68	735164.9	1293518.89	данные отсутствуют	данные отсутствуют
Государственный регистратор			ФГИС ЕГРН	
полное наименование должности			подпись	
			инициалы, фамилия	

М.П.

Раздел 4.2

Выписка из Единого государственного реестра недвижимости об объекте недвижимости
Сведения о частях земельного участка

Земельный участок				
(вид объекта недвижимости)				
Лист № ____ Раздела 4.2		Всего листов раздела 4.2 : ____		Всего разделов: ____
11.10.2021 № 99/2021/422828095				
Кадастровый номер:			02:22:000000:222(единое землепользование)	
Номер точки	Координаты, м		Описание закрепления на местности	Средняя квадратическая погрешность определения координат характерных точек границы части земельного участка, м
	X	Y		
1	2	3	4	5
69	734707.12	1293469.43	данные отсутствуют	данные отсутствуют
308	735144.99	1293503.62	данные отсутствуют	данные отсутствуют
308	735144.99	1293503.62	данные отсутствуют	данные отсутствуют
309	735145.33	1293503.98	данные отсутствуют	данные отсутствуют
310	735143.8	1293505.26	данные отсутствуют	данные отсутствуют
311	735143.56	1293505.01	данные отсутствуют	данные отсутствуют
312	734712.92	1293476.71	данные отсутствуют	данные отсутствуют
313	734712.8	1293477.45	данные отсутствуют	данные отсутствуют
314	734710.8	1293477.26	данные отсутствуют	данные отсутствуют
315	734710.81	1293477.19	данные отсутствуют	данные отсутствуют
316	734710.45	1293476.75	данные отсутствуют	данные отсутствуют
317	734709.8	1293483.19	данные отсутствуют	данные отсутствуют
317	734709.8	1293483.19	данные отсутствуют	данные отсутствуют
318	734711.75	1293483.52	данные отсутствуют	данные отсутствуют
319	734709.85	1293485.23	данные отсутствуют	данные отсутствуют
320	734709.59	1293484.46	данные отсутствуют	данные отсутствуют
321	734713.09	1293488.63	данные отсутствуют	данные отсутствуют
Государственный регистратор			ФГИС ЕГРН	
полное наименование должности			подпись	
			инициалы, фамилия	

М.П.

Земельный участок				
(вид объекта недвижимости)				
Лист № ____ Раздела 4.2		Всего листов раздела 4.2 : ____		Всего разделов: ____
11.10.2021 № 99/2021/422828095				
Кадастровый номер:			02:22:000000:222(единое землепользование)	
Номер точки	Координаты, м		Описание закрепления на местности	Средняя квадратическая погрешность определения координат характерных точек границы части земельного участка, м
	X	Y		
1	2	3	4	5
321	734713.09	1293488.63	данные отсутствуют	данные отсутствуют
322	734713.35	1293489.39	данные отсутствуют	данные отсутствуют
323	734713.21	1293490.44	данные отсутствуют	данные отсутствуют
324	734713.23	1293490.44	данные отсутствуют	данные отсутствуют
325	734712.87	1293492.42	данные отсутствуют	данные отсутствуют
326	734711.24	1293492.3	данные отсутствуют	данные отсутствуют
327	734710.96	1293492.26	данные отсутствуют	данные отсутствуют
328	734711.2	1293490.42	данные отсутствуют	данные отсутствуют
329	734707.36	1293469.73	данные отсутствуют	данные отсутствуют
329	734707.36	1293469.73	данные отсутствуют	данные отсутствуют
330	734708.36	1293471	данные отсутствуют	данные отсутствуют
331	734706.82	1293472.23	данные отсутствуют	данные отсутствуют
332	734705.57	1293470.68	данные отсутствуют	данные отсутствуют

Государственный регистратор		ФГИС ЕГРН
полное наименование должности	подпись	инициалы, фамилия

М.П.

Раздел 4.2

Выписка из Единого государственного реестра недвижимости об объекте недвижимости
Сведения о частях земельного участка

Земельный участок				
(вид объекта недвижимости)				
Лист № ____ Раздела 4.2		Всего листов раздела 4.2 : ____		Всего разделов: ____
11.10.2021 № 99/2021/422828095				
Кадастровый номер:			02:22:000000:222(единое землепользование)	
Сведения о характерных точках границы части (частей) земельного участка				
Учетный номер части: 5				
Система координат: МСК-05				
Зона №				
Номер точки	Координаты, м		Описание закрепления на местности	Средняя квадратическая погрешность определения координат характерных точек границы части земельного участка, м
	X	Y		
1	2	3	4	5
130	728323.15	1295337.75	данные отсутствуют	данные отсутствуют
131	728325.06	1295337.16	данные отсутствуют	данные отсутствуют
133	728568.45	1295618.36	данные отсутствуют	данные отсутствуют
134	728568.38	1295620.36	данные отсутствуют	данные отсутствуют
135	728570.38	1295620.43	данные отсутствуют	данные отсутствуют
136	728570.45	1295618.44	данные отсутствуют	данные отсутствуют
136	728570.45	1295618.44	данные отсутствуют	данные отсутствуют
137	728333.19	1295333.65	данные отсутствуют	данные отсутствуют
138	728333.58	1295335.61	данные отсутствуют	данные отсутствуют
140	728335.15	1295333.26	данные отсутствуют	данные отсутствуют
140	728335.15	1295333.26	данные отсутствуют	данные отсутствуют
145	728500.71	1295616.48	данные отсутствуют	данные отсутствуют
146	728500.66	1295618.48	данные отсутствуют	данные отсутствуют
147	728502.66	1295618.53	данные отсутствуют	данные отсутствуют
148	728502.71	1295616.53	данные отсутствуют	данные отсутствуют
148	728502.71	1295616.53	данные отсутствуют	данные отсутствуют

Государственный регистратор		ФГИС ЕГРН
полное наименование должности	подпись	инициалы, фамилия

М.П.

Земельный участок				
(вид объекта недвижимости)				
Лист № ____ Раздела 4.2		Всего листов раздела 4.2 : ____		Всего разделов: ____
11.10.2021 № 99/2021/422828095				
Кадастровый номер:			02:22:000000:222(единое землепользование)	
Номер точки	Координаты, м		Описание закрепления на местности	Средняя квадратическая погрешность определения координат характерных точек границы части земельного участка, м
	X	Y		
1	2	3	4	5
149	728433.25	1295614.53	данные отсутствуют	данные отсутствуют
150	728433.2	1295616.52	данные отсутствуют	данные отсутствуют
151	728435.21	1295616.57	данные отсутствуют	данные отсутствуют
152	728435.26	1295614.57	данные отсутствуют	данные отсутствуют
152	728435.26	1295614.57	данные отсутствуют	данные отсутствуют
153	728383.03	1295614.43	данные отсутствуют	данные отсутствуют
154	728382.94	1295612.43	данные отсутствуют	данные отсутствуют
154	728382.94	1295612.43	данные отсутствуют	данные отсутствуют
155	728374.51	1295613.13	данные отсутствуют	данные отсутствуют
156	728374.59	1295615.13	данные отсутствуют	данные отсутствуют
157	728635.35	1295620.23	данные отсутствуют	данные отсутствуют
158	728637.35	1295620.29	данные отсутствуют	данные отсутствуют
158	728637.35	1295620.29	данные отсутствуют	данные отсутствуют
159	728637.29	1295622.29	данные отсутствуют	данные отсутствуют
160	728635.29	1295622.23	данные отсутствуют	данные отсутствуют
162	728363.13	1295605.84	данные отсутствуют	данные отсутствуют
162	728363.13	1295605.84	данные отсутствуют	данные отсутствуют
Государственный регистратор			ФГИС ЕГРН	
полное наименование должности			подпись	
			инициалы, фамилия	

М.П.

Раздел 4.2

Выписка из Единого государственного реестра недвижимости об объекте недвижимости
Сведения о частях земельного участка

Земельный участок				
(вид объекта недвижимости)				
Лист № ____ Раздела 4.2		Всего листов раздела 4.2 : ____		Всего разделов: ____
11.10.2021 № 99/2021/422828095				
Кадастровый номер:			02:22:000000:222(единое землепользование)	
Номер точки	Координаты, м		Описание закрепления на местности	Средняя квадратическая погрешность определения координат характерных точек границы части земельного участка, м
	X	Y		
1	2	3	4	5
163	728363.51	1295607.8	данные отсутствуют	данные отсутствуют
178	728301.92	1295341.97	данные отсутствуют	данные отсутствуют
178	728301.92	1295341.97	данные отсутствуют	данные отсутствуют
182	728312.97	1295338.86	данные отсутствуют	данные отсутствуют
182	728312.97	1295338.86	данные отсутствуют	данные отсутствуют
189	728772.55	1295624.06	данные отсутствуют	данные отсутствуют
190	728774.55	1295624.09	данные отсутствуют	данные отсутствуют
190	728774.55	1295624.09	данные отсутствуют	данные отсутствуют
191	728774.51	1295626.1	данные отсутствуют	данные отсутствуют
192	728772.51	1295626.06	данные отсутствуют	данные отсутствуют
194	728704.93	1295622.23	данные отсутствуют	данные отсутствуют
194	728704.93	1295622.23	данные отсутствуют	данные отсутствуют
195	728704.89	1295624.23	данные отсутствуют	данные отсутствуют
196	728702.89	1295624.19	данные отсутствуют	данные отсутствуют
198	728325.62	1295338.92	данные отсутствуют	данные отсутствуют
198	728325.62	1295338.92	данные отсутствуют	данные отсутствуют
199	728326.71	1295340.59	данные отсутствуют	данные отсутствуют
Государственный регистратор			ФГИС ЕГРН	
полное наименование должности			подпись	
			инициалы, фамилия	

М.П.

Земельный участок				
(вид объекта недвижимости)				
Лист № ____ Раздела 4.2		Всего листов раздела 4.2: ____		Всего разделов: ____
11.10.2021 № 99/2021/422828095				
Кадастровый номер:			02:22:000000:222(единое землепользование)	
Номер точки	Координаты, м		Описание закрепления на местности	Средняя квадратическая погрешность определения координат характерных точек границы части земельного участка, м
	X	Y		
1	2	3	4	5
200	728325.03	1295341.68	данные отсутствуют	данные отсутствуют
333	728702.94	1295622.2	данные отсутствуют	данные отсутствуют
334	728361.9	1295608.11	данные отсутствуют	данные отсутствуют
335	728361.62	1295606.12	данные отсутствуют	данные отсутствуют
336	728335.48	1295334.89	данные отсутствуют	данные отсутствуют
337	728334.71	1295335.39	данные отсутствуют	данные отсутствуют
338	728324.4	1295340.71	данные отсутствуют	данные отсутствуют
339	728324.27	1295339.8	данные отсутствуют	данные отсутствуют
340	728324.5	1295335.39	данные отсутствуют	данные отсутствуют
340	728324.5	1295335.39	данные отсутствуют	данные отсутствуют
341	728322.57	1295335.9	данные отсутствуют	данные отсутствуют
342	728323.62	1295335.57	данные отсутствуют	данные отсутствуют
343	728313.46	1295340.63	данные отсутствуют	данные отсутствуют
344	728311.55	1295341.19	данные отсутствуют	данные отсутствуют
345	728311.05	1295339.43	данные отсутствуют	данные отсутствуют
346	728311.95	1295339.18	данные отсутствуют	данные отсутствуют
347	728302.47	1295343.86	данные отсутствуют	данные отсутствуют
Государственный регистратор			ФГИС ЕГРН	
полное наименование должности			подпись	
			инициалы, фамилия	

М.П.

Раздел 4.2

Выписка из Единого государственного реестра недвижимости об объекте недвижимости
Сведения о частях земельного участка

Земельный участок				
(вид объекта недвижимости)				
Лист № ____ Раздела 4.2		Всего листов раздела 4.2: ____		Всего разделов: ____
11.10.2021 № 99/2021/422828095				
Кадастровый номер:			02:22:000000:222(единое землепользование)	
Номер точки	Координаты, м		Описание закрепления на местности	Средняя квадратическая погрешность определения координат характерных точек границы части земельного участка, м
	X	Y		
1	2	3	4	5
348	728300.53	1295344.42	данные отсутствуют	данные отсутствуют
349	728300	1295342.51	данные отсутствуют	данные отсутствуют
Государственный регистратор			ФГИС ЕГРН	
полное наименование должности			подпись	
			инициалы, фамилия	

М.П.

Выписка из Единого государственного реестра недвижимости об объекте недвижимости
Сведения о частях земельного участка

Земельный участок				
(вид объекта недвижимости)				
Лист № <u> </u> Раздела 4.2		Всего листов раздела 4.2 : <u> </u>		Всего разделов: <u> </u>
11.10.2021 № 99/2021/422828095				
Кадастровый номер:			02:22:000000:222(единое землепользование)	
Сведения о характерных точках границы части (частей) земельного участка				
Учетный номер части: 7				
Система координат: МСК-05				
Зона №				
Номер точки	Координаты, м		Описание закрепления на местности	Средняя квадратическая погрешность определения координат характерных точек границы части земельного участка, м
	X	Y		
1	2	3	4	5
17	723530.29	1296861.58	данные отсутствуют	данные отсутствуют
18	723532.28	1296861.68	данные отсутствуют	данные отсутствуют
18	723532.28	1296861.68	данные отсутствуют	данные отсутствуют
19	723532.19	1296863.67	данные отсутствуют	данные отсутствуют
20	723530.19	1296863.57	данные отсутствуют	данные отсутствуют
26	722905.12	1297493.61	данные отсутствуют	данные отсутствуют
27	722906.77	1297494.74	данные отсутствуют	данные отсутствуют
27	722906.77	1297494.74	данные отсутствуют	данные отсутствуют
28	722905.65	1297496.39	данные отсутствуют	данные отсутствуют
350	722904	1297495.27	данные отсутствуют	данные отсутствуют
Государственный регистратор			ФГИС ЕГРН	
полное наименование должности			подпись	
			инициалы, фамилия	

М.П.

Выписка из Единого государственного реестра недвижимости об объекте недвижимости
Сведения о частях земельного участка

Земельный участок				
(вид объекта недвижимости)				
Лист № <u> </u> Раздела 4.2		Всего листов раздела 4.2 : <u> </u>		Всего разделов: <u> </u>
11.10.2021 № 99/2021/422828095				
Кадастровый номер:			02:22:000000:222(единое землепользование)	
Сведения о характерных точках границы части (частей) земельного участка				
Учетный номер части: 8				
Система координат: МСК-05				
Зона №				
Номер точки	Координаты, м		Описание закрепления на местности	Средняя квадратическая погрешность определения координат характерных точек границы части земельного участка, м
	X	Y		
1	2	3	4	5
269	720928.99	1303100.34	данные отсутствуют	данные отсутствуют
270	720937.51	1303103.22	данные отсутствуют	данные отсутствуют
270	720937.51	1303103.22	данные отсутствуют	данные отсутствуют
271	720931.21	1303121.13	данные отсутствуют	данные отсутствуют
272	720922.69	1303118.26	данные отсутствуют	данные отсутствуют
273	720890.39	1303243.78	данные отсутствуют	данные отсутствуют
274	720885.15	1303246.59	данные отсутствуют	данные отсутствуют
276	720887.23	1303238.69	данные отсутствуют	данные отсутствуют
276	720887.23	1303238.69	данные отсутствуют	данные отсутствуют
278	720900.12	1303241.96	данные отсутствуют	данные отсутствуют
278	720900.12	1303241.96	данные отсутствуют	данные отсутствуют
279	720900.02	1303243.96	данные отсутствуют	данные отсутствуют
280	720898.02	1303243.86	данные отсутствуют	данные отсутствуют
281	720932.87	1303099.34	данные отсутствуют	данные отсутствуют
283	720934.1	1303101.89	данные отсутствуют	данные отсутствуют
284	720932.22	1303101.23	данные отсутствуют	данные отсутствуют
Государственный регистратор			ФГИС ЕГРН	
полное наименование должности			подпись	
			инициалы, фамилия	

М.П.

Земельный участок				
(вид объекта недвижимости)				
Лист № ____ Раздела 4.2		Всего листов раздела 4.2 : ____		Всего разделов: ____
11.10.2021 № 99/2021/422828095				
Кадастровый номер:			02:22:000000:222(единое землепользование)	
Номер точки	Координаты, м		Описание закрепления на местности	Средняя квадратическая погрешность определения координат характерных точек границы части земельного участка, м
	X	Y		
1	2	3	4	5
351	720934.76	1303100	данные отсутствуют	данные отсутствуют
351	720934.76	1303100	данные отсутствуют	данные отсутствуют
352	720898.13	1303241.86	данные отсутствуют	данные отсутствуют
353	720882.05	1303241.51	данные отсутствуют	данные отсутствуют

Государственный регистратор				ФГИС ЕГРН
полное наименование должности		подпись		инициалы, фамилия

М.П.

Земельный участок				
(вид объекта недвижимости)				
Лист № ____ Раздела 4.2		Всего листов раздела 4.2 : ____		Всего разделов: ____
11.10.2021 № 99/2021/422828095				
Кадастровый номер:			02:22:000000:222(единое землепользование)	
Сведения о характерных точках границы части (частей) земельного участка				
Учетный номер части: 9				
Система координат: МСК-05				
Зона №				
Номер точки	Координаты, м		Описание закрепления на местности	Средняя квадратическая погрешность определения координат характерных точек границы части земельного участка, м
	X	Y		
1	2	3	4	5
1	736612.95	1291624.03	данные отсутствуют	данные отсутствуют
2	736614.95	1291624.13	данные отсутствуют	данные отсутствуют
2	736614.95	1291624.13	данные отсутствуют	данные отсутствуют
3	736614.85	1291626.13	данные отсутствуют	данные отсутствуют
4	736612.86	1291626.04	данные отсутствуют	данные отсутствуют
5	737526.9	1291097.4	данные отсутствуют	данные отсутствуют
6	737528.89	1291097.5	данные отсутствуют	данные отсутствуют
6	737528.89	1291097.5	данные отсутствуют	данные отсутствуют
7	737528.8	1291099.5	данные отсутствуют	данные отсутствуют
8	737526.8	1291099.4	данные отсутствуют	данные отсутствуют
9	737129.85	1291325.49	данные отсутствуют	данные отсутствуют
10	737131.85	1291325.59	данные отсутствуют	данные отсутствуют
10	737131.85	1291325.59	данные отсутствуют	данные отсутствуют
11	737131.75	1291327.59	данные отсутствуют	данные отсутствуют
12	737129.76	1291327.49	данные отсутствуют	данные отсутствуют
13	726741.45	1295971.6	данные отсутствуют	данные отсутствуют

Государственный регистратор				ФГИС ЕГРН
полное наименование должности		подпись		инициалы, фамилия

М.П.

Земельный участок				
(вид объекта недвижимости)				
Лист № ____ Раздела 4.2		Всего листов раздела 4.2: ____		Всего разделов: ____
11.10.2021 № 99/2021/422828095				
Кадастровый номер:			02:22:000000:222(единое землепользование)	
Номер точки	Координаты, м		Описание закрепления на местности	Средняя квадратическая погрешность определения координат характерных точек границы части земельного участка, м
	X	Y		
1	2	3	4	5
14	726743.39	1295971.11	данные отсутствуют	данные отсутствуют
14	726743.39	1295971.11	данные отсутствуют	данные отсутствуют
15	726743.89	1295973.05	данные отсутствуют	данные отсутствуют
17	723530.29	1296861.58	данные отсутствуют	данные отсутствуют
18	723532.28	1296861.68	данные отсутствуют	данные отсутствуют
18	723532.28	1296861.68	данные отсутствуют	данные отсутствуют
19	723532.19	1296863.67	данные отсутствуют	данные отсутствуют
20	723530.19	1296863.57	данные отсутствуют	данные отсутствуют
26	722905.12	1297493.61	данные отсутствуют	данные отсутствуют
27	722906.77	1297494.74	данные отсутствуют	данные отсутствуют
27	722906.77	1297494.74	данные отсутствуют	данные отсутствуют
28	722905.65	1297496.39	данные отсутствуют	данные отсутствуют
29	722780.12	1297677.32	данные отсутствуют	данные отсутствуют
30	722781.25	1297675.67	данные отсутствуют	данные отсутствуют
31	722782.9	1297676.79	данные отсутствуют	данные отсутствуют
31	722782.9	1297676.79	данные отсутствуют	данные отсутствуют
32	722781.78	1297678.45	данные отсутствуют	данные отсутствуют
Государственный регистратор			ФГИС ЕГРН	
полное наименование должности			подпись	
			инициалы, фамилия	

М.П.

Земельный участок				
(вид объекта недвижимости)				
Лист № ____ Раздела 4.2		Всего листов раздела 4.2: ____		Всего разделов: ____
11.10.2021 № 99/2021/422828095				
Кадастровый номер:			02:22:000000:222(единое землепользование)	
Номер точки	Координаты, м		Описание закрепления на местности	Средняя квадратическая погрешность определения координат характерных точек границы части земельного участка, м
	X	Y		
1	2	3	4	5
33	735156.79	1293520.87	данные отсутствуют	данные отсутствуют
34	735158.03	1293519.29	данные отсутствуют	данные отсутствуют
35	735153.3	1293515.55	данные отсутствуют	данные отсутствуют
35	735153.3	1293515.55	данные отсутствуют	данные отсутствуют
36	735152.06	1293517.12	данные отсутствуют	данные отсутствуют
37	734368.38	1294433.62	данные отсутствуют	данные отсутствуют
38	734370.31	1294433.07	данные отсутствуют	данные отсутствуют
38	734370.31	1294433.07	данные отсутствуют	данные отсутствуют
39	734370.85	1294434.99	данные отсутствуют	данные отсутствуют
40	734368.93	1294435.54	данные отсутствуют	данные отсутствуют
41	735143.37	1293503.24	данные отсутствуют	данные отсутствуют
42	735145.37	1293503.33	данные отсутствуют	данные отсутствуют
42	735145.37	1293503.33	данные отсутствуют	данные отсутствуют
43	735145.27	1293505.33	данные отсутствуют	данные отсутствуют
44	735143.28	1293505.23	данные отсутствуют	данные отсутствуют
49	735005.42	1293670.06	данные отсутствуют	данные отсутствуют
50	735007.42	1293670.16	данные отсутствуют	данные отсутствуют
Государственный регистратор			ФГИС ЕГРН	
полное наименование должности			подпись	
			инициалы, фамилия	

М.П.

Земельный участок				
(вид объекта недвижимости)				
Лист № ____ Раздела 4.2		Всего листов раздела 4.2 : ____		Всего разделов: ____
11.10.2021 № 99/2021/422828095				
Кадастровый номер:			02:22:000000:222(единое землепользование)	
Номер точки	Координаты, м		Описание закрепления на местности	Средняя квадратическая погрешность определения координат характерных точек границы части земельного участка, м
	X	Y		
1	2	3	4	5
50	735007.42	1293670.16	данные отсутствуют	данные отсутствуют
51	735007.33	1293672.16	данные отсутствуют	данные отсутствуют
52	735005.33	1293672.06	данные отсутствуют	данные отсутствуют
61	734310.26	1294449.98	данные отсутствуют	данные отсутствуют
62	734312.19	1294449.44	данные отсутствуют	данные отсутствуют
62	734312.19	1294449.44	данные отсутствуют	данные отсутствуют
63	734312.73	1294451.37	данные отсутствуют	данные отсутствуют
64	734310.81	1294451.9	данные отсутствуют	данные отсутствуют
65	735160.55	1293517.88	данные отсутствуют	данные отсутствуют
73	733094.24	1294756.76	данные отсутствуют	данные отсутствуют
74	733096.21	1294756.39	данные отсутствуют	данные отсутствуют
74	733096.21	1294756.39	данные отсутствуют	данные отсутствуют
75	733096.57	1294758.36	данные отсутствуют	данные отсутствуют
76	733094.61	1294758.73	данные отсутствуют	данные отсутствуют
77	733426.62	1294694.72	данные отсутствуют	данные отсутствуют
78	733428.58	1294694.35	данные отсутствуют	данные отсутствуют
78	733428.58	1294694.35	данные отсутствуют	данные отсутствуют
Государственный регистратор			ФГИС ЕГРН	
полное наименование должности			подпись	
			инициалы, фамилия	

М.П.

Земельный участок				
(вид объекта недвижимости)				
Лист № ____ Раздела 4.2		Всего листов раздела 4.2 : ____		Всего разделов: ____
11.10.2021 № 99/2021/422828095				
Кадастровый номер:			02:22:000000:222(единое землепользование)	
Номер точки	Координаты, м		Описание закрепления на местности	Средняя квадратическая погрешность определения координат характерных точек границы части земельного участка, м
	X	Y		
1	2	3	4	5
79	733428.95	1294696.32	данные отсутствуют	данные отсутствуют
80	733426.99	1294696.69	данные отсутствуют	данные отсутствуют
81	732948.91	1294709.22	данные отсутствуют	данные отсутствуют
82	732950.91	1294709.32	данные отсутствуют	данные отсутствуют
82	732950.91	1294709.32	данные отсутствуют	данные отсутствуют
83	732950.81	1294711.32	данные отсутствуют	данные отсутствуют
84	732948.82	1294711.22	данные отсутствуют	данные отсутствуют
85	732895.7	1294704.17	данные отсутствуют	данные отсутствуют
86	732898.69	1294704.31	данные отсутствуют	данные отсутствуют
86	732898.69	1294704.31	данные отсутствуют	данные отсутствуют
87	732898.55	1294707.31	данные отсутствуют	данные отсутствуют
88	732895.55	1294707.16	данные отсутствуют	данные отсутствуют
89	736167.93	1291879.8	данные отсутствуют	данные отсутствуют
90	736169.93	1291879.9	данные отсутствуют	данные отсутствуют
90	736169.93	1291879.9	данные отсутствуют	данные отсутствуют
91	736169.83	1291881.9	данные отсутствуют	данные отсутствуют
93	729347.48	1295395.66	данные отсутствуют	данные отсутствуют
Государственный регистратор			ФГИС ЕГРН	
полное наименование должности			подпись	
			инициалы, фамилия	

М.П.

Земельный участок				
(вид объекта недвижимости)				
Лист № ____ Раздела 4.2		Всего листов раздела 4.2 : ____		Всего разделов: ____
11.10.2021 № 99/2021/422828095				
Кадастровый номер:			02:22:000000:222(единое землепользование)	
Номер точки	Координаты, м		Описание закрепления на местности	Средняя квадратическая погрешность определения координат характерных точек границы части земельного участка, м
	X	Y		
1	2	3	4	5
94	729349.48	1295395.75	данные отсутствуют	данные отсутствуют
94	729349.48	1295395.75	данные отсутствуют	данные отсутствуют
95	729349.38	1295397.76	данные отсутствуют	данные отсутствуют
96	729347.39	1295397.66	данные отсутствуют	данные отсутствуют
101	736008.07	1292025.99	данные отсутствуют	данные отсутствуют
103	736009.97	1292028.08	данные отсутствуют	данные отсутствуют
104	736007.98	1292027.99	данные отсутствуют	данные отсутствуют
105	732884.79	1294702.8	данные отсутствуют	данные отсутствуют
106	732887.78	1294702.94	данные отсутствуют	данные отсутствуют
106	732887.78	1294702.94	данные отсутствуют	данные отсутствуют
107	732887.64	1294705.93	данные отсутствуют	данные отсутствуют
108	732884.64	1294705.79	данные отсутствуют	данные отсутствуют
109	730640.3	1295237.42	данные отсутствуют	данные отсутствуют
110	730642.3	1295237.52	данные отсутствуют	данные отсутствуют
110	730642.3	1295237.52	данные отсутствуют	данные отсутствуют
111	730642.2	1295239.51	данные отсутствуют	данные отсутствуют
112	730640.21	1295239.42	данные отсутствуют	данные отсутствуют
Государственный регистратор			ФГИС ЕГРН	
полное наименование должности			подпись	
			инициалы, фамилия	

М.П.

Земельный участок				
(вид объекта недвижимости)				
Лист № ____ Раздела 4.2		Всего листов раздела 4.2 : ____		Всего разделов: ____
11.10.2021 № 99/2021/422828095				
Кадастровый номер:			02:22:000000:222(единое землепользование)	
Номер точки	Координаты, м		Описание закрепления на местности	Средняя квадратическая погрешность определения координат характерных точек границы части земельного участка, м
	X	Y		
1	2	3	4	5
113	735426.81	1293168.17	данные отсутствуют	данные отсутствуют
114	735428.81	1293168.27	данные отсутствуют	данные отсутствуют
114	735428.81	1293168.27	данные отсутствуют	данные отсутствуют
115	735428.71	1293170.26	данные отсутствуют	данные отсутствуют
116	735426.72	1293170.17	данные отсутствуют	данные отсутствуют
117	732482.26	1294738.7	данные отсутствуют	данные отсутствуют
119	732484.16	1294740.79	данные отсутствуют	данные отсутствуют
120	732482.16	1294740.7	данные отсутствуют	данные отсутствуют
121	731320.55	1294981.64	данные отсутствуют	данные отсутствуют
122	731322.54	1294981.73	данные отсутствуют	данные отсутствуют
122	731322.54	1294981.73	данные отсутствуют	данные отсутствуют
123	731322.45	1294983.73	данные отсутствуют	данные отсутствуют
124	731320.45	1294983.64	данные отсутствуют	данные отсутствуют
125	735587.58	1292967.69	данные отсутствуют	данные отсутствуют
126	735589.57	1292967.78	данные отсутствуют	данные отсутствуют
126	735589.57	1292967.78	данные отсутствуют	данные отсутствуют
127	735589.48	1292969.78	данные отсутствуют	данные отсутствуют
Государственный регистратор			ФГИС ЕГРН	
полное наименование должности			подпись	
			инициалы, фамилия	

М.П.

Земельный участок				
(вид объекта недвижимости)				
Лист № ____ Раздела 4.2		Всего листов раздела 4.2 : ____		Всего разделов: ____
11.10.2021 № 99/2021/422828095				
Кадастровый номер:			02:22:000000:222(единое землепользование)	
Номер точки	Координаты, м		Описание закрепления на местности	Средняя квадратическая погрешность определения координат характерных точек границы части земельного участка, м
	X	Y		
1	2	3	4	5
128	735587.48	1292969.69	данные отсутствуют	данные отсутствуют
141	724487.39	1296417.72	данные отсутствуют	данные отсутствуют
142	724487.29	1296419.73	данные отсутствуют	данные отсутствуют
143	724489.29	1296419.82	данные отсутствуют	данные отсутствуют
144	724489.38	1296417.82	данные отсутствуют	данные отсутствуют
144	724489.38	1296417.82	данные отсутствуют	данные отсутствуют
149	728433.25	1295614.53	данные отсутствуют	данные отсутствуют
150	728433.2	1295616.52	данные отсутствуют	данные отсутствуют
151	728435.21	1295616.57	данные отсутствуют	данные отсутствуют
152	728435.26	1295614.57	данные отсутствуют	данные отсутствуют
152	728435.26	1295614.57	данные отсутствуют	данные отсутствуют
153	728383.03	1295614.43	данные отсутствуют	данные отсутствуют
154	728382.94	1295612.43	данные отсутствуют	данные отсутствуют
154	728382.94	1295612.43	данные отсутствуют	данные отсутствуют
155	728374.51	1295613.13	данные отсутствуют	данные отсутствуют
156	728374.59	1295615.13	данные отсутствуют	данные отсутствуют
161	728361.17	1295606.21	данные отсутствуют	данные отсутствуют
Государственный регистратор			ФГИС ЕГРН	
полное наименование должности			подпись	
			инициалы, фамилия	

М.П.

Раздел 4.2

Выписка из Единого государственного реестра недвижимости об объекте недвижимости
Сведения о частях земельного участка

Земельный участок				
(вид объекта недвижимости)				
Лист № ____ Раздела 4.2		Всего листов раздела 4.2 : ____		Всего разделов: ____
11.10.2021 № 99/2021/422828095				
Кадастровый номер:			02:22:000000:222(единое землепользование)	
Номер точки	Координаты, м		Описание закрепления на местности	Средняя квадратическая погрешность определения координат характерных точек границы части земельного участка, м
	X	Y		
1	2	3	4	5
162	728363.13	1295605.84	данные отсутствуют	данные отсутствуют
162	728363.13	1295605.84	данные отсутствуют	данные отсутствуют
163	728363.51	1295607.8	данные отсутствуют	данные отсутствуют
164	728361.54	1295608.18	данные отсутствуют	данные отсутствуют
165	728387.89	1295601.1	данные отсутствуют	данные отсутствуют
166	728389.86	1295600.72	данные отсутствуют	данные отсутствуют
166	728389.86	1295600.72	данные отсутствуют	данные отсутствуют
167	728390.24	1295602.69	данные отсутствуют	данные отсутствуют
168	728388.27	1295603.07	данные отсутствуют	данные отсутствуют
173	727383.55	1295806.66	данные отсутствуют	данные отсутствуют
174	727385.49	1295806.16	данные отсутствуют	данные отсутствуют
174	727385.49	1295806.16	данные отсутствуют	данные отсутствуют
175	727385.98	1295808.09	данные отсутствуют	данные отсутствуют
176	727384.05	1295808.6	данные отсутствуют	данные отсутствуют
185	728358.8	1295615.94	данные отсутствуют	данные отсутствуют
186	728367.18	1295614.01	данные отсутствуют	данные отсутствуют
186	728367.18	1295614.01	данные отсутствуют	данные отсутствуют
Государственный регистратор			ФГИС ЕГРН	
полное наименование должности			подпись	
			инициалы, фамилия	

М.П.

Земельный участок				
(вид объекта недвижимости)				
Лист № ____ Раздела 4.2		Всего листов раздела 4.2 : ____		Всего разделов: ____
11.10.2021 № 99/2021/422828095				
Кадастровый номер:			02:22:000000:222(единое землепользование)	
Номер точки	Координаты, м		Описание закрепления на местности	Средняя квадратическая погрешность определения координат характерных точек границы части земельного участка, м
	X	Y		
1	2	3	4	5
187	728369.07	1295622.3	данные отсутствуют	данные отсутствуют
188	728360.79	1295624.11	данные отсутствуют	данные отсутствуют
201	723794.28	1296598.77	данные отсутствуют	данные отсутствуют
202	723796.28	1296598.87	данные отсутствуют	данные отсутствуют
202	723796.28	1296598.87	данные отсутствуют	данные отсутствуют
203	723796.19	1296600.87	данные отсутствуют	данные отсутствуют
204	723794.19	1296600.77	данные отсутствуют	данные отсутствуют
205	725345.42	1296234.33	данные отсутствуют	данные отсутствуют
206	725347.4	1296233.96	данные отсутствуют	данные отсутствуют
206	725347.4	1296233.96	данные отсутствуют	данные отсутствуют
207	725347.77	1296235.93	данные отсутствуют	данные отсутствуют
208	725345.79	1296236.3	данные отсутствуют	данные отсутствуют
212	728541.93	1295594.46	данные отсутствуют	данные отсутствуют
213	721780.71	1300449.2	данные отсутствуют	данные отсутствуют
214	721782.71	1300449.3	данные отсутствуют	данные отсутствуют
214	721782.71	1300449.3	данные отсутствуют	данные отсутствуют
215	721782.61	1300451.29	данные отсутствуют	данные отсутствуют
Государственный регистратор			ФГИС ЕГРН	
полное наименование должности			подпись	
			инициалы, фамилия	

М.П.

Земельный участок				
(вид объекта недвижимости)				
Лист № ____ Раздела 4.2		Всего листов раздела 4.2 : ____		Всего разделов: ____
11.10.2021 № 99/2021/422828095				
Кадастровый номер:			02:22:000000:222(единое землепользование)	
Номер точки	Координаты, м		Описание закрепления на местности	Средняя квадратическая погрешность определения координат характерных точек границы части земельного участка, м
	X	Y		
1	2	3	4	5
216	721780.62	1300451.19	данные отсутствуют	данные отсутствуют
217	722305.36	1298820.41	данные отсутствуют	данные отсутствуют
218	722305.98	1298818.51	данные отсутствуют	данные отсутствуют
219	722307.88	1298819.13	данные отсутствуют	данные отсутствуют
219	722307.88	1298819.13	данные отсутствуют	данные отсутствуют
220	722307.26	1298821.03	данные отсутствуют	данные отсутствуют
221	721473.34	1301411.24	данные отсутствуют	данные отсутствуют
222	721475.33	1301411.34	данные отсутствуют	данные отсутствуют
222	721475.33	1301411.34	данные отсутствуют	данные отсутствуют
223	721475.23	1301413.33	данные отсутствуют	данные отсутствуют
224	721473.24	1301413.23	данные отсутствуют	данные отсутствуют
226	722743.96	1297750.83	данные отсутствуют	данные отсутствуют
226	722743.96	1297750.83	данные отсутствуют	данные отсутствуют
227	722743.86	1297752.82	данные отсутствуют	данные отсутствуют
228	722741.87	1297752.72	данные отсутствуют	данные отсутствуют
229	722754.01	1297757.59	данные отсутствуют	данные отсутствуют
230	722757.49	1297760.06	данные отсутствуют	данные отсутствуют
Государственный регистратор			ФГИС ЕГРН	
полное наименование должности			подпись	
			инициалы, фамилия	

М.П.

Земельный участок				
(вид объекта недвижимости)				
Лист № ____ Раздела 4.2		Всего листов раздела 4.2 : ____		Всего разделов: ____
11.10.2021 № 99/2021/422828095				
Кадастровый номер:			02:22:000000:222(единое землепользование)	
Номер точки	Координаты, м		Описание закрепления на местности	Средняя квадратическая погрешность определения координат характерных точек границы части земельного участка, м
	X	Y		
1	2	3	4	5
230	722757.49	1297760.06	данные отсутствуют	данные отсутствуют
231	722755.37	1297762.78	данные отсутствуют	данные отсутствуют
232	722751.95	1297760.53	данные отсутствуют	данные отсутствуют
233	722766.76	1297752.43	данные отсутствуют	данные отсутствуют
233	722766.76	1297752.43	данные отсутствуют	данные отсутствуют
234	722765.67	1297750.75	данные отсутствуют	данные отсутствуют
235	722760.61	1297754.06	данные отсутствуют	данные отсутствуют
236	722761.71	1297755.73	данные отсутствуют	данные отсутствуют
245	722494.43	1298241.27	данные отсутствуют	данные отсутствуют
246	722495.05	1298239.37	данные отсутствуют	данные отсутствуют
247	722496.95	1298239.99	данные отсутствуют	данные отсутствуют
247	722496.95	1298239.99	данные отсутствуют	данные отсутствуют
248	722496.33	1298241.89	данные отсутствуют	данные отсутствуют
265	721324.59	1301875.43	данные отсутствуют	данные отсутствуют
266	721326.59	1301875.53	данные отсутствуют	данные отсутствуют
266	721326.59	1301875.53	данные отсутствуют	данные отсутствуют
267	721326.49	1301877.53	данные отсутствуют	данные отсутствуют
Государственный регистратор			ФГИС ЕГРН	
полное наименование должности			подпись	
			инициалы, фамилия	

М.П.

Раздел 4.2

Выписка из Единого государственного реестра недвижимости об объекте недвижимости
Сведения о частях земельного участка

Земельный участок				
(вид объекта недвижимости)				
Лист № ____ Раздела 4.2		Всего листов раздела 4.2 : ____		Всего разделов: ____
11.10.2021 № 99/2021/422828095				
Кадастровый номер:			02:22:000000:222(единое землепользование)	
Номер точки	Координаты, м		Описание закрепления на местности	Средняя квадратическая погрешность определения координат характерных точек границы части земельного участка, м
	X	Y		
1	2	3	4	5
268	721324.49	1301877.43	данные отсутствуют	данные отсутствуют
350	722904	1297495.27	данные отсутствуют	данные отсутствуют
354	728543.16	1295594.52	данные отсутствуют	данные отсутствуют
354	728543.16	1295594.52	данные отсутствуют	данные отсутствуют
355	728541.91	1295594.78	данные отсутствуют	данные отсутствуют
356	726741.96	1295973.54	данные отсутствуют	данные отсутствуют
357	722741.97	1297750.73	данные отсутствуют	данные отсутствуют
358	736167.85	1291881.8	данные отсутствуют	данные отсутствуют
359	736010.08	1292026.09	данные отсутствуют	данные отсутствуют
359	736010.08	1292026.09	данные отсутствуют	данные отсутствуют
360	735164.71	1293518.85	данные отсутствуют	данные отсутствуют
360	735164.71	1293518.85	данные отсутствуют	данные отсутствуют
361	735163.54	1293520.25	данные отсутствуют	данные отсутствуют
362	735158.76	1293526.04	данные отсутствуют	данные отсутствуют
363	732484.26	1294738.79	данные отсутствуют	данные отсутствуют
363	732484.26	1294738.79	данные отсутствуют	данные отсутствуют
Государственный регистратор			ФГИС ЕГРН	
полное наименование должности			подпись	
			инициалы, фамилия	

М.П.

Выписка из Единого государственного реестра недвижимости об объекте недвижимости
Сведения о частях земельного участка

Земельный участок				
(вид объекта недвижимости)				
Лист № ____ Раздела 4.2		Всего листов раздела 4.2 : ____		Всего разделов: ____
11.10.2021 № 99/2021/422828095				
Кадастровый номер:			02:22:000000:222(единое землепользование)	
Сведения о характерных точках границы части (частей) земельного участка				
Учетный номер части: 12				
Система координат: МСК-05				
Зона №				
Номер точки	Координаты, м		Описание закрепления на местности	Средняя квадратическая погрешность определения координат характерных точек границы части земельного участка, м
	X	Y		
1	2	3	4	5
67	735162.83	1293528.66	данные отсутствуют	данные отсутствуют
67	735162.83	1293528.66	данные отсутствуют	данные отсутствуют
84	732948.82	1294711.22	данные отсутствуют	данные отсутствуют
97	736022.76	1292074.5	данные отсутствуют	данные отсутствуют
98	736023.08	1292077.48	данные отсутствуют	данные отсутствуют
187	728369.07	1295622.3	данные отсутствуют	данные отсутствуют
188	728360.79	1295624.11	данные отсутствуют	данные отсутствуют
219	722307.88	1298819.13	данные отсутствуют	данные отсутствуют
220	722307.26	1298821.03	данные отсутствуют	данные отсутствуют
364	736025.95	1292077.18	данные отсутствуют	данные отсутствуют
364	736025.95	1292077.18	данные отсутствуют	данные отсутствуют
365	736025.7	1292074.18	данные отсутствуют	данные отсутствуют
366	735162.03	1293528.47	данные отсутствуют	данные отсутствуют
367	735163.2	1293526.91	данные отсутствуют	данные отсутствуют
368	732949.95	1294711.28	данные отсутствуют	данные отсутствуют
368	732949.95	1294711.28	данные отсутствуют	данные отсутствуют
Государственный регистратор			ФГИС ЕГРН	
полное наименование должности			подпись	
			инициалы, фамилия	

М.П.

Выписка из Единого государственного реестра недвижимости об объекте недвижимости
Сведения о частях земельного участка

Земельный участок				
(вид объекта недвижимости)				
Лист № ____ Раздела 4.2		Всего листов раздела 4.2 : ____		Всего разделов: ____
11.10.2021 № 99/2021/422828095				
Кадастровый номер:			02:22:000000:222(единое землепользование)	
Номер точки	Координаты, м		Описание закрепления на местности	Средняя квадратическая погрешность определения координат характерных точек границы части земельного участка, м
	X	Y		
1	2	3	4	5
369	732948.84	1294710.88	данные отсутствуют	данные отсутствуют
370	728368.55	1295620.04	данные отсутствуют	данные отсутствуют
370	728368.55	1295620.04	данные отсутствуют	данные отсутствуют
371	728360.18	1295621.59	данные отсутствуют	данные отсутствуют
372	722306.28	1298818.61	данные отсутствуют	данные отсутствуют
372	722306.28	1298818.61	данные отсутствуют	данные отсутствуют
373	722305.67	1298820.51	данные отсутствуют	данные отсутствуют
Государственный регистратор			ФГИС ЕГРН	
полное наименование должности			подпись	
			инициалы, фамилия	

М.П.

Выписка из Единого государственного реестра недвижимости об объекте недвижимости
Сведения о частях земельного участка

Земельный участок				
(вид объекта недвижимости)				
Лист № ____ Раздела 4.2		Всего листов раздела 4.2 : ____		Всего разделов: ____
11.10.2021 № 99/2021/422828095				
Кадастровый номер:			02:22:000000:222(единое землепользование)	
Сведения о характерных точках границы части (частей) земельного участка				
Учетный номер части: 13				
Система координат: МСК-05				
Зона №				
Номер точки	Координаты, м		Описание закрепления на местности	Средняя квадратическая погрешность определения координат характерных точек границы части земельного участка, м
	X	Y		
1	2	3	4	5
81	732948.91	1294709.22	данные отсутствуют	данные отсутствуют
82	732950.91	1294709.32	данные отсутствуют	данные отсутствуют
82	732950.91	1294709.32	данные отсутствуют	данные отсутствуют
83	732950.81	1294711.32	данные отсутствуют	данные отсутствуют
84	732948.82	1294711.22	данные отсутствуют	данные отсутствуют
85	732895.7	1294704.17	данные отсутствуют	данные отсутствуют
86	732898.69	1294704.31	данные отсутствуют	данные отсутствуют
86	732898.69	1294704.31	данные отсутствуют	данные отсутствуют
87	732898.55	1294707.31	данные отсутствуют	данные отсутствуют
88	732895.55	1294707.16	данные отсутствуют	данные отсутствуют
97	736022.76	1292074.5	данные отсутствуют	данные отсутствуют
98	736023.08	1292077.48	данные отсутствуют	данные отсутствуют
99	736026.06	1292077.17	данные отсутствуют	данные отсутствуют
100	736025.75	1292074.18	данные отсутствуют	данные отсутствуют
100	736025.75	1292074.18	данные отсутствуют	данные отсутствуют
101	736008.07	1292025.99	данные отсутствуют	данные отсутствуют
Государственный регистратор			ФГИС ЕГРН	
полное наименование должности			подпись	
			инициалы, фамилия	

М.П.

Выписка из Единого государственного реестра недвижимости об объекте недвижимости
Сведения о частях земельного участка

Земельный участок				
(вид объекта недвижимости)				
Лист № ____ Раздела 4.2		Всего листов раздела 4.2 : ____		Всего разделов: ____
11.10.2021 № 99/2021/422828095				
Кадастровый номер:			02:22:000000:222(единое землепользование)	
Номер точки	Координаты, м		Описание закрепления на местности	Средняя квадратическая погрешность определения координат характерных точек границы части земельного участка, м
	X	Y		
1	2	3	4	5
102	736010.07	1292026.09	данные отсутствуют	данные отсутствуют
102	736010.07	1292026.09	данные отсутствуют	данные отсутствуют
103	736009.97	1292028.08	данные отсутствуют	данные отсутствуют
104	736007.98	1292027.99	данные отсутствуют	данные отсутствуют
105	732884.79	1294702.8	данные отсутствуют	данные отсутствуют
106	732887.78	1294702.94	данные отсутствуют	данные отсутствуют
106	732887.78	1294702.94	данные отсутствуют	данные отсутствуют
107	732887.64	1294705.93	данные отсутствуют	данные отсутствуют
108	732884.64	1294705.79	данные отсутствуют	данные отсутствуют
265	721324.59	1301875.43	данные отсутствуют	данные отсутствуют
266	721326.59	1301875.53	данные отсутствуют	данные отсутствуют
266	721326.59	1301875.53	данные отсутствуют	данные отсутствуют
267	721326.49	1301877.53	данные отсутствуют	данные отсутствуют
268	721324.49	1301877.43	данные отсутствуют	данные отсутствуют
Государственный регистратор			ФГИС ЕГРН	
полное наименование должности			подпись	
			инициалы, фамилия	

М.П.

Выписка из Единого государственного реестра недвижимости об объекте недвижимости
Сведения о частях земельного участка

Земельный участок				
(вид объекта недвижимости)				
Лист № ____ Раздела 4.2		Всего листов раздела 4.2 : ____		Всего разделов: ____
11.10.2021 № 99/2021/422828095				
Кадастровый номер:			02:22:000000:222(единое землепользование)	
Сведения о характерных точках границы части (частей) земельного участка				
Учетный номер части: 14				
Система координат: МСК-05				
Зона №				
Номер точки	Координаты, м		Описание закрепления на местности	Средняя квадратическая погрешность определения координат характерных точек границы части земельного участка, м
	X	Y		
1	2	3	4	5
269	720928.99	1303100.34	данные отсутствуют	данные отсутствуют
269	720928.99	1303100.34	данные отсутствуют	данные отсутствуют
270	720937.51	1303103.22	данные отсутствуют	данные отсутствуют
271	720931.21	1303121.13	данные отсутствуют	данные отсутствуют
272	720922.69	1303118.26	данные отсутствуют	данные отсутствуют
273	720890.39	1303243.78	данные отсутствуют	данные отсутствуют
273	720890.39	1303243.78	данные отсутствуют	данные отсутствуют
274	720885.15	1303246.59	данные отсутствуют	данные отсутствуют
275	720882.04	1303241.51	данные отсутствуют	данные отсутствуют
276	720887.23	1303238.69	данные отсутствуют	данные отсутствуют
277	720898.12	1303241.86	данные отсутствуют	данные отсутствуют
277	720898.12	1303241.86	данные отсутствуют	данные отсутствуют
278	720900.12	1303241.96	данные отсутствуют	данные отсутствуют
279	720900.02	1303243.96	данные отсутствуют	данные отсутствуют
280	720898.02	1303243.86	данные отсутствуют	данные отсутствуют
281	720932.87	1303099.34	данные отсутствуют	данные отсутствуют
Государственный регистратор			ФГИС ЕГРН	
полное наименование должности			подпись	
			инициалы, фамилия	

М.П.

Раздел 4.2

Выписка из Единого государственного реестра недвижимости об объекте недвижимости
Сведения о частях земельного участка

Земельный участок				
(вид объекта недвижимости)				
Лист № ____ Раздела 4.2		Всего листов раздела 4.2 : ____		Всего разделов: ____
11.10.2021 № 99/2021/422828095				
Кадастровый номер:			02:22:000000:222(единое землепользование)	
Номер точки	Координаты, м		Описание закрепления на местности	Средняя квадратическая погрешность определения координат характерных точек границы части земельного участка, м
	X	Y		
1	2	3	4	5
281	720932.87	1303099.34	данные отсутствуют	данные отсутствуют
283	720934.1	1303101.89	данные отсутствуют	данные отсутствуют
284	720932.22	1303101.23	данные отсутствуют	данные отсутствуют
351	720934.76	1303100	данные отсутствуют	данные отсутствуют
Государственный регистратор			ФГИС ЕГРН	
полное наименование должности			подпись	
			инициалы, фамилия	

М.П.

Земельный участок				
(вид объекта недвижимости)				
Лист № ____ Раздела 4.2		Всего листов раздела 4.2 : ____		Всего разделов: ____
11.10.2021 № 99/2021/422828095				
Кадастровый номер:			02:22:000000:222(единое землепользование)	
Сведения о характерных точках границы части (частей) земельного участка				
Учетный номер части: 15				
Система координат: МСК-05				
Зона №				
Номер точки	Координаты, м		Описание закрепления на местности	Средняя квадратическая погрешность определения координат характерных точек границы части земельного участка, м
	X	Y		
1	2	3	4	5
1	736612.95	1291624.03	данные отсутствуют	данные отсутствуют
1	736612.95	1291624.03	данные отсутствуют	данные отсутствуют
2	736614.95	1291624.13	данные отсутствуют	данные отсутствуют
3	736614.85	1291626.13	данные отсутствуют	данные отсутствуют
4	736612.86	1291626.04	данные отсутствуют	данные отсутствуют
5	737526.9	1291097.4	данные отсутствуют	данные отсутствуют
5	737526.9	1291097.4	данные отсутствуют	данные отсутствуют
6	737528.89	1291097.5	данные отсутствуют	данные отсутствуют
7	737528.8	1291099.5	данные отсутствуют	данные отсутствуют
8	737526.8	1291099.4	данные отсутствуют	данные отсутствуют
9	737129.85	1291325.49	данные отсутствуют	данные отсутствуют
9	737129.85	1291325.49	данные отсутствуют	данные отсутствуют
10	737131.85	1291325.59	данные отсутствуют	данные отсутствуют
11	737131.75	1291327.59	данные отсутствуют	данные отсутствуют
12	737129.76	1291327.49	данные отсутствуют	данные отсутствуют
13	726741.45	1295971.6	данные отсутствуют	данные отсутствуют
Государственный регистратор			ФГИС ЕГРН	
полное наименование должности			подпись	
			инициалы, фамилия	

М.П.

Раздел 4.2

Выписка из Единого государственного реестра недвижимости об объекте недвижимости
Сведения о частях земельного участка

Земельный участок				
(вид объекта недвижимости)				
Лист № ____ Раздела 4.2		Всего листов раздела 4.2 : ____		Всего разделов: ____
11.10.2021 № 99/2021/422828095				
Кадастровый номер:			02:22:000000:222(единое землепользование)	
Номер точки	Координаты, м		Описание закрепления на местности	Средняя квадратическая погрешность определения координат характерных точек границы части земельного участка, м
	X	Y		
1	2	3	4	5
13	726741.45	1295971.6	данные отсутствуют	данные отсутствуют
14	726743.39	1295971.11	данные отсутствуют	данные отсутствуют
15	726743.89	1295973.05	данные отсутствуют	данные отсутствуют
16	726741.95	1295973.54	данные отсутствуют	данные отсутствуют
17	723530.29	1296861.58	данные отсутствуют	данные отсутствуют
17	723530.29	1296861.58	данные отсутствуют	данные отсутствуют
18	723532.28	1296861.68	данные отсутствуют	данные отсутствуют
19	723532.19	1296863.67	данные отсутствуют	данные отсутствуют
20	723530.19	1296863.57	данные отсутствуют	данные отсутствуют
26	722905.12	1297493.61	данные отсутствуют	данные отсутствуют
27	722906.77	1297494.74	данные отсутствуют	данные отсутствуют
28	722905.65	1297496.39	данные отсутствуют	данные отсутствуют
29	722780.12	1297677.32	данные отсутствуют	данные отсутствуют
29	722780.12	1297677.32	данные отсутствуют	данные отсутствуют
30	722781.25	1297675.67	данные отсутствуют	данные отсутствуют
31	722782.9	1297676.79	данные отсутствуют	данные отсутствуют
32	722781.78	1297678.45	данные отсутствуют	данные отсутствуют
Государственный регистратор			ФГИС ЕГРН	
полное наименование должности			подпись	
			инициалы, фамилия	

М.П.

Земельный участок				
(вид объекта недвижимости)				
Лист № ____ Раздела 4.2		Всего листов раздела 4.2 : ____		Всего разделов: ____
11.10.2021 № 99/2021/422828095				
Кадастровый номер:			02:22:000000:222(единое землепользование)	
Номер точки	Координаты, м		Описание закрепления на местности	Средняя квадратическая погрешность определения координат характерных точек границы части земельного участка, м
	X	Y		
1	2	3	4	5
33	735156.79	1293520.87	данные отсутствуют	данные отсутствуют
33	735156.79	1293520.87	данные отсутствуют	данные отсутствуют
34	735158.03	1293519.29	данные отсутствуют	данные отсутствуют
35	735153.3	1293515.55	данные отсутствуют	данные отсутствуют
36	735152.06	1293517.12	данные отсутствуют	данные отсутствуют
37	734368.38	1294433.62	данные отсутствуют	данные отсутствуют
37	734368.38	1294433.62	данные отсутствуют	данные отсутствуют
38	734370.31	1294433.07	данные отсутствуют	данные отсутствуют
39	734370.85	1294434.99	данные отсутствуют	данные отсутствуют
40	734368.93	1294435.54	данные отсутствуют	данные отсутствуют
41	735143.37	1293503.24	данные отсутствуют	данные отсутствуют
41	735143.37	1293503.24	данные отсутствуют	данные отсутствуют
42	735145.37	1293503.33	данные отсутствуют	данные отсутствуют
43	735145.27	1293505.33	данные отсутствуют	данные отсутствуют
44	735143.28	1293505.23	данные отсутствуют	данные отсутствуют
49	735005.42	1293670.06	данные отсутствуют	данные отсутствуют
49	735005.42	1293670.06	данные отсутствуют	данные отсутствуют
Государственный регистратор			ФГИС ЕГРН	
полное наименование должности			подпись	
			инициалы, фамилия	

М.П.

Земельный участок				
(вид объекта недвижимости)				
Лист № ____ Раздела 4.2		Всего листов раздела 4.2 : ____		Всего разделов: ____
11.10.2021 № 99/2021/422828095				
Кадастровый номер:			02:22:000000:222(единое землепользование)	
Номер точки	Координаты, м		Описание закрепления на местности	Средняя квадратическая погрешность определения координат характерных точек границы части земельного участка, м
	X	Y		
1	2	3	4	5
50	735007.42	1293670.16	данные отсутствуют	данные отсутствуют
51	735007.33	1293672.16	данные отсутствуют	данные отсутствуют
52	735005.33	1293672.06	данные отсутствуют	данные отсутствуют
61	734310.26	1294449.98	данные отсутствуют	данные отсутствуют
61	734310.26	1294449.98	данные отсутствуют	данные отсутствуют
62	734312.19	1294449.44	данные отсутствуют	данные отсутствуют
63	734312.73	1294451.37	данные отсутствуют	данные отсутствуют
64	734310.81	1294451.9	данные отсутствуют	данные отсутствуют
65	735160.55	1293517.88	данные отсутствуют	данные отсутствуют
65	735160.55	1293517.88	данные отсутствуют	данные отсутствуют
66	735158.41	1293527.6	данные отсутствуют	данные отсутствуют
67	735162.83	1293528.66	данные отсутствуют	данные отсутствуют
68	735164.9	1293518.89	данные отсутствуют	данные отсутствуют
73	733094.24	1294756.76	данные отсутствуют	данные отсутствуют
73	733094.24	1294756.76	данные отсутствуют	данные отсутствуют
74	733096.21	1294756.39	данные отсутствуют	данные отсутствуют
75	733096.57	1294758.36	данные отсутствуют	данные отсутствуют
Государственный регистратор			ФГИС ЕГРН	
полное наименование должности			подпись	
			инициалы, фамилия	

М.П.

Земельный участок				
(вид объекта недвижимости)				
Лист № ____ Раздела 4.2		Всего листов раздела 4.2 : ____		Всего разделов: ____
11.10.2021 № 99/2021/422828095				
Кадастровый номер:			02:22:000000:222(единое землепользование)	
Номер точки	Координаты, м		Описание закрепления на местности	Средняя квадратическая погрешность определения координат характерных точек границы части земельного участка, м
	X	Y		
1	2	3	4	5
76	733094.61	1294758.73	данные отсутствуют	данные отсутствуют
77	733426.62	1294694.72	данные отсутствуют	данные отсутствуют
77	733426.62	1294694.72	данные отсутствуют	данные отсутствуют
78	733428.58	1294694.35	данные отсутствуют	данные отсутствуют
79	733428.95	1294696.32	данные отсутствуют	данные отсутствуют
80	733426.99	1294696.69	данные отсутствуют	данные отсутствуют
81	732948.91	1294709.22	данные отсутствуют	данные отсутствуют
81	732948.91	1294709.22	данные отсутствуют	данные отсутствуют
82	732950.91	1294709.32	данные отсутствуют	данные отсутствуют
83	732950.81	1294711.32	данные отсутствуют	данные отсутствуют
84	732948.82	1294711.22	данные отсутствуют	данные отсутствуют
85	732895.7	1294704.17	данные отсутствуют	данные отсутствуют
85	732895.7	1294704.17	данные отсутствуют	данные отсутствуют
86	732898.69	1294704.31	данные отсутствуют	данные отсутствуют
87	732898.55	1294707.31	данные отсутствуют	данные отсутствуют
88	732895.55	1294707.16	данные отсутствуют	данные отсутствуют
89	736167.93	1291879.8	данные отсутствуют	данные отсутствуют
Государственный регистратор			ФГИС ЕГРН	
полное наименование должности			подпись	
			инициалы, фамилия	

М.П.

Раздел 4.2

Выписка из Единого государственного реестра недвижимости об объекте недвижимости
Сведения о частях земельного участка

Земельный участок				
(вид объекта недвижимости)				
Лист № ____ Раздела 4.2		Всего листов раздела 4.2 : ____		Всего разделов: ____
11.10.2021 № 99/2021/422828095				
Кадастровый номер:			02:22:000000:222(единое землепользование)	
Номер точки	Координаты, м		Описание закрепления на местности	Средняя квадратическая погрешность определения координат характерных точек границы части земельного участка, м
	X	Y		
1	2	3	4	5
89	736167.93	1291879.8	данные отсутствуют	данные отсутствуют
90	736169.93	1291879.9	данные отсутствуют	данные отсутствуют
91	736169.83	1291881.9	данные отсутствуют	данные отсутствуют
92	736167.84	1291881.8	данные отсутствуют	данные отсутствуют
93	729347.48	1295395.66	данные отсутствуют	данные отсутствуют
93	729347.48	1295395.66	данные отсутствуют	данные отсутствуют
94	729349.48	1295395.75	данные отсутствуют	данные отсутствуют
95	729349.38	1295397.76	данные отсутствуют	данные отсутствуют
96	729347.39	1295397.66	данные отсутствуют	данные отсутствуют
97	736022.76	1292074.5	данные отсутствуют	данные отсутствуют
97	736022.76	1292074.5	данные отсутствуют	данные отсутствуют
98	736023.08	1292077.48	данные отсутствуют	данные отсутствуют
99	736026.06	1292077.17	данные отсутствуют	данные отсутствуют
100	736025.75	1292074.18	данные отсутствуют	данные отсутствуют
101	736008.07	1292025.99	данные отсутствуют	данные отсутствуют
101	736008.07	1292025.99	данные отсутствуют	данные отсутствуют
102	736010.07	1292026.09	данные отсутствуют	данные отсутствуют
Государственный регистратор			ФГИС ЕГРН	
полное наименование должности			подпись	
			инициалы, фамилия	

М.П.

Земельный участок				
(вид объекта недвижимости)				
Лист № ____ Раздела 4.2		Всего листов раздела 4.2 : ____		Всего разделов: ____
11.10.2021 № 99/2021/422828095				
Кадастровый номер:			02:22:000000:222(единое землепользование)	
Номер точки	Координаты, м		Описание закрепления на местности	Средняя квадратическая погрешность определения координат характерных точек границы части земельного участка, м
	X	Y		
1	2	3	4	5
103	736009.97	1292028.08	данные отсутствуют	данные отсутствуют
104	736007.98	1292027.99	данные отсутствуют	данные отсутствуют
105	732884.79	1294702.8	данные отсутствуют	данные отсутствуют
105	732884.79	1294702.8	данные отсутствуют	данные отсутствуют
106	732887.78	1294702.94	данные отсутствуют	данные отсутствуют
107	732887.64	1294705.93	данные отсутствуют	данные отсутствуют
108	732884.64	1294705.79	данные отсутствуют	данные отсутствуют
109	730640.3	1295237.42	данные отсутствуют	данные отсутствуют
109	730640.3	1295237.42	данные отсутствуют	данные отсутствуют
110	730642.3	1295237.52	данные отсутствуют	данные отсутствуют
111	730642.2	1295239.51	данные отсутствуют	данные отсутствуют
112	730640.21	1295239.42	данные отсутствуют	данные отсутствуют
113	735426.81	1293168.17	данные отсутствуют	данные отсутствуют
113	735426.81	1293168.17	данные отсутствуют	данные отсутствуют
114	735428.81	1293168.27	данные отсутствуют	данные отсутствуют
115	735428.71	1293170.26	данные отсутствуют	данные отсутствуют
116	735426.72	1293170.17	данные отсутствуют	данные отсутствуют
Государственный регистратор			ФГИС ЕГРН	
полное наименование должности			подпись	
			инициалы, фамилия	

М.П.

Земельный участок				
(вид объекта недвижимости)				
Лист № ____ Раздела 4.2		Всего листов раздела 4.2 : ____		Всего разделов: ____
11.10.2021 № 99/2021/422828095				
Кадастровый номер:			02:22:000000:222(единое землепользование)	
Номер точки	Координаты, м		Описание закрепления на местности	Средняя квадратическая погрешность определения координат характерных точек границы части земельного участка, м
	X	Y		
1	2	3	4	5
117	732482.26	1294738.7	данные отсутствуют	данные отсутствуют
117	732482.26	1294738.7	данные отсутствуют	данные отсутствуют
118	732484.25	1294738.79	данные отсутствуют	данные отсутствуют
119	732484.16	1294740.79	данные отсутствуют	данные отсутствуют
120	732482.16	1294740.7	данные отсутствуют	данные отсутствуют
121	731320.55	1294981.64	данные отсутствуют	данные отсутствуют
121	731320.55	1294981.64	данные отсутствуют	данные отсутствуют
122	731322.54	1294981.73	данные отсутствуют	данные отсутствуют
123	731322.45	1294983.73	данные отсутствуют	данные отсутствуют
124	731320.45	1294983.64	данные отсутствуют	данные отсутствуют
125	735587.58	1292967.69	данные отсутствуют	данные отсутствуют
125	735587.58	1292967.69	данные отсутствуют	данные отсутствуют
126	735589.57	1292967.78	данные отсутствуют	данные отсутствуют
127	735589.48	1292969.78	данные отсутствуют	данные отсутствуют
128	735587.48	1292969.69	данные отсутствуют	данные отсутствуют
133	728568.45	1295618.36	данные отсутствуют	данные отсутствуют
133	728568.45	1295618.36	данные отсутствуют	данные отсутствуют
Государственный регистратор			ФГИС ЕГРН	
полное наименование должности			подпись	
			инициалы, фамилия	

М.П.

Земельный участок				
(вид объекта недвижимости)				
Лист № ____ Раздела 4.2		Всего листов раздела 4.2 : ____		Всего разделов: ____
11.10.2021 № 99/2021/422828095				
Кадастровый номер:			02:22:000000:222(единое землепользование)	
Номер точки	Координаты, м		Описание закрепления на местности	Средняя квадратическая погрешность определения координат характерных точек границы части земельного участка, м
	X	Y		
1	2	3	4	5
134	728568.38	1295620.36	данные отсутствуют	данные отсутствуют
135	728570.38	1295620.43	данные отсутствуют	данные отсутствуют
136	728570.45	1295618.44	данные отсутствуют	данные отсутствуют
141	724487.39	1296417.72	данные отсутствуют	данные отсутствуют
141	724487.39	1296417.72	данные отсутствуют	данные отсутствуют
142	724487.29	1296419.73	данные отсутствуют	данные отсутствуют
143	724489.29	1296419.82	данные отсутствуют	данные отсутствуют
144	724489.38	1296417.82	данные отсутствуют	данные отсутствуют
145	728500.71	1295616.48	данные отсутствуют	данные отсутствуют
145	728500.71	1295616.48	данные отсутствуют	данные отсутствуют
146	728500.66	1295618.48	данные отсутствуют	данные отсутствуют
147	728502.66	1295618.53	данные отсутствуют	данные отсутствуют
148	728502.71	1295616.53	данные отсутствуют	данные отсутствуют
149	728433.25	1295614.53	данные отсутствуют	данные отсутствуют
149	728433.25	1295614.53	данные отсутствуют	данные отсутствуют
150	728433.2	1295616.52	данные отсутствуют	данные отсутствуют
151	728435.21	1295616.57	данные отсутствуют	данные отсутствуют
Государственный регистратор			ФГИС ЕГРН	
полное наименование должности			подпись	
			инициалы, фамилия	

М.П.

Раздел 4.2

Выписка из Единого государственного реестра недвижимости об объекте недвижимости
Сведения о частях земельного участка

Земельный участок				
(вид объекта недвижимости)				
Лист № ____ Раздела 4.2		Всего листов раздела 4.2 : ____		Всего разделов: ____
11.10.2021 № 99/2021/422828095				
Кадастровый номер:			02:22:000000:222(единое землепользование)	
Номер точки	Координаты, м		Описание закрепления на местности	Средняя квадратическая погрешность определения координат характерных точек границы части земельного участка, м
	X	Y		
1	2	3	4	5
152	728435.26	1295614.57	данные отсутствуют	данные отсутствуют
153	728383.03	1295614.43	данные отсутствуют	данные отсутствуют
153	728383.03	1295614.43	данные отсутствуют	данные отсутствуют
154	728382.94	1295612.43	данные отсутствуют	данные отсутствуют
155	728374.51	1295613.13	данные отсутствуют	данные отсутствуют
156	728374.59	1295615.13	данные отсутствуют	данные отсутствуют
157	728635.35	1295620.23	данные отсутствуют	данные отсутствуют
157	728635.35	1295620.23	данные отсутствуют	данные отсутствуют
158	728637.35	1295620.29	данные отсутствуют	данные отсутствуют
159	728637.29	1295622.29	данные отсутствуют	данные отсутствуют
160	728635.29	1295622.23	данные отсутствуют	данные отсутствуют
161	728361.17	1295606.21	данные отсутствуют	данные отсутствуют
161	728361.17	1295606.21	данные отсутствуют	данные отсутствуют
162	728363.13	1295605.84	данные отсутствуют	данные отсутствуют
163	728363.51	1295607.8	данные отсутствуют	данные отсутствуют
164	728361.54	1295608.18	данные отсутствуют	данные отсутствуют
165	728387.89	1295601.1	данные отсутствуют	данные отсутствуют
Государственный регистратор			ФГИС ЕГРН	
полное наименование должности			подпись	
			инициалы, фамилия	

М.П.

Земельный участок				
(вид объекта недвижимости)				
Лист № ____ Раздела 4.2		Всего листов раздела 4.2 : ____		Всего разделов: ____
11.10.2021 № 99/2021/422828095				
Кадастровый номер:			02:22:000000:222(единое землепользование)	
Номер точки	Координаты, м		Описание закрепления на местности	Средняя квадратическая погрешность определения координат характерных точек границы части земельного участка, м
	X	Y		
1	2	3	4	5
165	728387.89	1295601.1	данные отсутствуют	данные отсутствуют
166	728389.86	1295600.72	данные отсутствуют	данные отсутствуют
167	728390.24	1295602.69	данные отсутствуют	данные отсутствуют
168	728388.27	1295603.07	данные отсутствуют	данные отсутствуют
169	724765.01	1296445.52	данные отсутствуют	данные отсутствуют
169	724765.01	1296445.52	данные отсутствуют	данные отсутствуют
170	724768.01	1296445.67	данные отсутствуют	данные отсутствуют
171	724767.87	1296448.67	данные отсутствуют	данные отсутствуют
172	724764.87	1296448.52	данные отсутствуют	данные отсутствуют
173	727383.55	1295806.66	данные отсутствуют	данные отсутствуют
173	727383.55	1295806.66	данные отсутствуют	данные отсутствуют
174	727385.49	1295806.16	данные отсутствуют	данные отсутствуют
175	727385.98	1295808.09	данные отсутствуют	данные отсутствуют
176	727384.05	1295808.6	данные отсутствуют	данные отсутствуют
185	728358.8	1295615.94	данные отсутствуют	данные отсутствуют
185	728358.8	1295615.94	данные отсутствуют	данные отсутствуют
186	728367.18	1295614.01	данные отсутствуют	данные отсутствуют
Государственный регистратор			ФГИС ЕГРН	
полное наименование должности			подпись	
			инициалы, фамилия	

М.П.

Земельный участок				
(вид объекта недвижимости)				
Лист № ____ Раздела 4.2		Всего листов раздела 4.2 : ____		Всего разделов: ____
11.10.2021 № 99/2021/422828095				
Кадастровый номер:			02:22:000000:222(единое землепользование)	
Номер точки	Координаты, м		Описание закрепления на местности	Средняя квадратическая погрешность определения координат характерных точек границы части земельного участка, м
	X	Y		
1	2	3	4	5
187	728369.07	1295622.3	данные отсутствуют	данные отсутствуют
188	728360.79	1295624.11	данные отсутствуют	данные отсутствуют
193	728702.93	1295622.2	данные отсутствуют	данные отсутствуют
193	728702.93	1295622.2	данные отсутствуют	данные отсутствуют
194	728704.93	1295622.23	данные отсутствуют	данные отсутствуют
195	728704.89	1295624.23	данные отсутствуют	данные отсутствуют
196	728702.89	1295624.19	данные отсутствуют	данные отсутствуют
201	723794.28	1296598.77	данные отсутствуют	данные отсутствуют
201	723794.28	1296598.77	данные отсутствуют	данные отсутствуют
202	723796.28	1296598.87	данные отсутствуют	данные отсутствуют
203	723796.19	1296600.87	данные отсутствуют	данные отсутствуют
204	723794.19	1296600.77	данные отсутствуют	данные отсутствуют
205	725345.42	1296234.33	данные отсутствуют	данные отсутствуют
205	725345.42	1296234.33	данные отсутствуют	данные отсутствуют
206	725347.4	1296233.96	данные отсутствуют	данные отсутствуют
207	725347.77	1296235.93	данные отсутствуют	данные отсутствуют
208	725345.79	1296236.3	данные отсутствуют	данные отсутствуют
Государственный регистратор			ФГИС ЕГРН	
полное наименование должности			подпись	
			инициалы, фамилия	

М.П.

Земельный участок				
(вид объекта недвижимости)				
Лист № ____ Раздела 4.2		Всего листов раздела 4.2 : ____		Всего разделов: ____
11.10.2021 № 99/2021/422828095				
Кадастровый номер:			02:22:000000:222(единое землепользование)	
Номер точки	Координаты, м		Описание закрепления на местности	Средняя квадратическая погрешность определения координат характерных точек границы части земельного участка, м
	X	Y		
1	2	3	4	5
209	728541.78	1295597.46	данные отсутствуют	данные отсутствуют
209	728541.78	1295597.46	данные отсутствуют	данные отсутствуют
210	728544.78	1295597.6	данные отсутствуют	данные отсутствуют
211	728544.93	1295594.6	данные отсутствуют	данные отсутствуют
212	728541.93	1295594.46	данные отсутствуют	данные отсутствуют
213	721780.71	1300449.2	данные отсутствуют	данные отсутствуют
213	721780.71	1300449.2	данные отсутствуют	данные отсутствуют
214	721782.71	1300449.3	данные отсутствуют	данные отсутствуют
215	721782.61	1300451.29	данные отсутствуют	данные отсутствуют
216	721780.62	1300451.19	данные отсутствуют	данные отсутствуют
217	722305.36	1298820.41	данные отсутствуют	данные отсутствуют
217	722305.36	1298820.41	данные отсутствуют	данные отсутствуют
218	722305.98	1298818.51	данные отсутствуют	данные отсутствуют
219	722307.88	1298819.13	данные отсутствуют	данные отсутствуют
220	722307.26	1298821.03	данные отсутствуют	данные отсутствуют
221	721473.34	1301411.24	данные отсутствуют	данные отсутствуют
221	721473.34	1301411.24	данные отсутствуют	данные отсутствуют
Государственный регистратор			ФГИС ЕГРН	
полное наименование должности			подпись	
			инициалы, фамилия	

М.П.

Раздел 4.2

Выписка из Единого государственного реестра недвижимости об объекте недвижимости
Сведения о частях земельного участка

Земельный участок				
(вид объекта недвижимости)				
Лист № ____ Раздела 4.2		Всего листов раздела 4.2 : ____		Всего разделов: ____
11.10.2021 № 99/2021/422828095				
Кадастровый номер:			02:22:000000:222(единое землепользование)	
Номер точки	Координаты, м		Описание закрепления на местности	Средняя квадратическая погрешность определения координат характерных точек границы части земельного участка, м
	X	Y		
1	2	3	4	5
222	721475.33	1301411.34	данные отсутствуют	данные отсутствуют
223	721475.23	1301413.33	данные отсутствуют	данные отсутствуют
224	721473.24	1301413.23	данные отсутствуют	данные отсутствуют
225	722741.96	1297750.73	данные отсутствуют	данные отсутствуют
225	722741.96	1297750.73	данные отсутствуют	данные отсутствуют
226	722743.96	1297750.83	данные отсутствуют	данные отсутствуют
227	722743.86	1297752.82	данные отсутствуют	данные отсутствуют
228	722741.87	1297752.72	данные отсутствуют	данные отсутствуют
229	722754.01	1297757.59	данные отсутствуют	данные отсутствуют
229	722754.01	1297757.59	данные отсутствуют	данные отсутствуют
230	722757.49	1297760.06	данные отсутствуют	данные отсутствуют
231	722755.37	1297762.78	данные отсутствуют	данные отсутствуют
232	722751.95	1297760.53	данные отсутствуют	данные отсутствуют
233	722766.76	1297752.43	данные отсутствуют	данные отсутствуют
233	722766.76	1297752.43	данные отсутствуют	данные отсутствуют
234	722765.67	1297750.75	данные отсутствуют	данные отсутствуют
235	722760.61	1297754.06	данные отсутствуют	данные отсутствуют
Государственный регистратор			ФГИС ЕГРН	
полное наименование должности			подпись	
			инициалы, фамилия	

М.П.

Земельный участок				
(вид объекта недвижимости)				
Лист № ____ Раздела 4.2		Всего листов раздела 4.2 : ____		Всего разделов: ____
11.10.2021 № 99/2021/422828095				
Кадастровый номер:			02:22:000000:222(единое землепользование)	
Номер точки	Координаты, м		Описание закрепления на местности	Средняя квадратическая погрешность определения координат характерных точек границы части земельного участка, м
	X	Y		
1	2	3	4	5
236	722761.71	1297755.73	данные отсутствуют	данные отсутствуют
237	721482.74	1301487.27	данные отсутствуют	данные отсутствуют
237	721482.74	1301487.27	данные отсутствуют	данные отсутствуют
238	721485.72	1301487.54	данные отсутствуют	данные отсутствуют
239	721485.45	1301490.53	данные отсутствуют	данные отсутствуют
240	721482.46	1301490.26	данные отсутствуют	данные отсутствуют
245	722494.43	1298241.27	данные отсутствуют	данные отсутствуют
245	722494.43	1298241.27	данные отсутствуют	данные отсутствуют
246	722495.05	1298239.37	данные отсутствуют	данные отсутствуют
247	722496.95	1298239.99	данные отсутствуют	данные отсутствуют
248	722496.33	1298241.89	данные отсутствуют	данные отсутствуют
265	721324.59	1301875.43	данные отсутствуют	данные отсутствуют
265	721324.59	1301875.43	данные отсутствуют	данные отсутствуют
266	721326.59	1301875.53	данные отсутствуют	данные отсутствуют
267	721326.49	1301877.53	данные отсутствуют	данные отсутствуют
268	721324.49	1301877.43	данные отсутствуют	данные отсутствуют
269	720928.99	1303100.34	данные отсутствуют	данные отсутствуют
Государственный регистратор			ФГИС ЕГРН	
полное наименование должности			подпись	
			инициалы, фамилия	

М.П.

Земельный участок				
(вид объекта недвижимости)				
Лист № ____ Раздела 4.2		Всего листов раздела 4.2 : ____		Всего разделов: ____
11.10.2021 № 99/2021/422828095				
Кадастровый номер:			02:22:000000:222(единое землепользование)	
Номер точки	Координаты, м		Описание закрепления на местности	Средняя квадратическая погрешность определения координат характерных точек границы части земельного участка, м
	X	Y		
1	2	3	4	5
269	720928.99	1303100.34	данные отсутствуют	данные отсутствуют
270	720937.51	1303103.22	данные отсутствуют	данные отсутствуют
271	720931.21	1303121.13	данные отсутствуют	данные отсутствуют
272	720922.69	1303118.26	данные отсутствуют	данные отсутствуют
273	720890.39	1303243.78	данные отсутствуют	данные отсутствуют
273	720890.39	1303243.78	данные отсутствуют	данные отсутствуют
274	720885.15	1303246.59	данные отсутствуют	данные отсутствуют
275	720882.04	1303241.51	данные отсутствуют	данные отсутствуют
276	720887.23	1303238.69	данные отсутствуют	данные отсутствуют
277	720898.12	1303241.86	данные отсутствуют	данные отсутствуют
277	720898.12	1303241.86	данные отсутствуют	данные отсутствуют
278	720900.12	1303241.96	данные отсутствуют	данные отсутствуют
279	720900.02	1303243.96	данные отсутствуют	данные отсутствуют
280	720898.02	1303243.86	данные отсутствуют	данные отсутствуют
281	720932.87	1303099.34	данные отсутствуют	данные отсутствуют
281	720932.87	1303099.34	данные отсутствуют	данные отсутствуют
283	720934.1	1303101.89	данные отсутствуют	данные отсутствуют
Государственный регистратор			ФГИС ЕГРН	
полное наименование должности			подпись	
			инициалы, фамилия	

М.П.

Земельный участок				
(вид объекта недвижимости)				
Лист № ____ Раздела 4.2		Всего листов раздела 4.2 : ____		Всего разделов: ____
11.10.2021 № 99/2021/422828095				
Кадастровый номер:			02:22:000000:222(единое землепользование)	
Номер точки	Координаты, м		Описание закрепления на местности	Средняя квадратическая погрешность определения координат характерных точек границы части земельного участка, м
	X	Y		
1	2	3	4	5
284	720932.22	1303101.23	данные отсутствуют	данные отсутствуют
350	722904	1297495.27	данные отсутствуют	данные отсутствуют
350	722904	1297495.27	данные отсутствуют	данные отсутствуют
351	720934.76	1303100	данные отсутствуют	данные отсутствуют
Государственный регистратор			ФГИС ЕГРН	
полное наименование должности			подпись	
			инициалы, фамилия	

М.П.

Земельный участок				
(вид объекта недвижимости)				
Лист № ____ Раздела 4.2		Всего листов раздела 4.2 : ____		Всего разделов: ____
11.10.2021 № 99/2021/422828095				
Кадастровый номер:			02:22:000000:222(единое землепользование)	
Сведения о характерных точках границы части (частей) земельного участка				
Учетный номер части: 16				
Система координат: МСК-05				
Зона №				
Номер точки	Координаты, м		Описание закрепления на местности	Средняя квадратическая погрешность определения координат характерных точек границы части земельного участка, м
	X	Y		
1	2	3	4	5
269	720928.99	1303100.34	данные отсутствуют	данные отсутствуют
269	720928.99	1303100.34	данные отсутствуют	данные отсутствуют
270	720937.51	1303103.22	данные отсутствуют	данные отсутствуют
271	720931.21	1303121.13	данные отсутствуют	данные отсутствуют
272	720922.69	1303118.26	данные отсутствуют	данные отсутствуют
273	720890.39	1303243.78	данные отсутствуют	данные отсутствуют
273	720890.39	1303243.78	данные отсутствуют	данные отсутствуют
274	720885.15	1303246.59	данные отсутствуют	данные отсутствуют
275	720882.04	1303241.51	данные отсутствуют	данные отсутствуют
276	720887.23	1303238.69	данные отсутствуют	данные отсутствуют
277	720898.12	1303241.86	данные отсутствуют	данные отсутствуют
277	720898.12	1303241.86	данные отсутствуют	данные отсутствуют
278	720900.12	1303241.96	данные отсутствуют	данные отсутствуют
279	720900.02	1303243.96	данные отсутствуют	данные отсутствуют
280	720898.02	1303243.86	данные отсутствуют	данные отсутствуют
281	720932.87	1303099.34	данные отсутствуют	данные отсутствуют
Государственный регистратор			ФГИС ЕГРН	
полное наименование должности			подпись	
			инициалы, фамилия	

М.П.

Земельный участок				
(вид объекта недвижимости)				
Лист № ____ Раздела 4.2		Всего листов раздела 4.2 : ____		Всего разделов: ____
Всего листов выписки: ____				
11.10.2021 № 99/2021/422828095				
Кадастровый номер:			02:22:000000:222(единое землепользование)	
Номер точки	Координаты, м		Описание закрепления на местности	Средняя квадратическая погрешность определения координат характерных точек границы части земельного участка, м
	X	Y		
1	2	3	4	5
281	720932.87	1303099.34	данные отсутствуют	данные отсутствуют
283	720934.1	1303101.89	данные отсутствуют	данные отсутствуют
284	720932.22	1303101.23	данные отсутствуют	данные отсутствуют
351	720934.76	1303100	данные отсутствуют	данные отсутствуют
Государственный регистратор			ФГИС ЕГРН	
полное наименование должности			подпись	
			инициалы, фамилия	

М.П.

Выписка из Единого государственного реестра недвижимости об объекте недвижимости

Сведения о характеристиках объекта недвижимости

На основании запроса от 14.11.2021 г., поступившего на рассмотрение 15.11.2021 г., сообщаем, что согласно записям Единого государственного реестра недвижимости:

Земельный участок			
(вид объекта недвижимости)			
Лист № ____ Раздела 1	Всего листов раздела 1 : ____	Всего разделов: ____	Всего листов выписки: ____
15.11.2021 № 99/2021/430725419			
Кадастровый номер:		02:22:000000:247(единое землепользование)	
Номер кадастрового квартала:	02:22:000000		
Дата присвоения кадастрового номера:	06.10.2007		
Ранее присвоенный государственный учетный номер:	данные отсутствуют		
Адрес:	установлено относительно ориентира, расположенного в границах участка. Почтовый адрес ориентира: Башкортостан респ, р-н Дюртюлинский, с/с Учпилинский		
Площадь:	29537457 кв. м		
Кадастровая стоимость, руб.:	92452240.41		
Кадастровые номера расположенных в пределах земельного участка объектов недвижимости:	02:22:000000:3162, 02:22:000000:4156, 02:22:000000:3916, 02:22:000000:3565, 02:22:150502:161		
Кадастровые номера объектов недвижимости, из которых образован объект недвижимости:	02:22:000000:242		
Кадастровые номера образованных объектов недвижимости:	02:22:150201:7, 02:22:000000:3410, 02:22:150502:48, 02:22:150201:121, 02:22:150502:37, 02:22:150502:41, 02:22:150301:9, 02:22:150601:28, 02:22:000000:3411, 02:22:150401:62, 02:22:150401:64, 02:22:150101:58, 02:22:150502:50, 02:22:150502:49, 02:22:150502:44, 02:22:150401:57, 02:22:150401:60, 02:22:150401:82, 02:22:150401:61, 02:22:150401:63, 02:22:150101:65, 02:22:150502:22, 02:22:150201:8, 02:22:150401:79, 02:22:150401:59, 02:22:150502:38, 02:22:150401:65, 02:22:150301:5, 02:22:151602:25, 02:22:150401:81, 02:22:150401:77		
Сведения о включении объекта недвижимости в состав предприятия как имущественного комплекса:			

Государственный регистратор		ФГИС ЕГРН
полное наименование должности	подпись	инициалы, фамилия

М.П.

Раздел 1

Выписка из Единого государственного реестра недвижимости об объекте недвижимости

Сведения о характеристиках объекта недвижимости

Земельный участок			
(вид объекта недвижимости)			
Лист № ____ Раздела 1	Всего листов раздела 1 : ____	Всего разделов: ____	Всего листов выписки: ____
15.11.2021 № 99/2021/430725419			
Кадастровый номер:		02:22:000000:247(единое землепользование)	
Категория земель:	Земли сельскохозяйственного назначения		
Виды разрешенного использования:	Для сельскохозяйственного производства		
Сведения о кадастровом инженере:	Муслухов Айнур Ильфирович №02-11-534		
Сведения о лесах, водных объектах и об иных природных объектах, расположенных в пределах земельного участка:	данные отсутствуют		
Сведения о том, что земельный участок полностью или частично расположен в границах зоны с особыми условиями использования территории или территории объекта культурного наследия	данные отсутствуют		
Сведения о том, что земельный участок расположен в границах особой экономической зоны, территории опережающего социально-экономического развития, зоны территориального развития в Российской Федерации, игровой зоны:	данные отсутствуют		
Сведения о том, что земельный участок расположен в границах особо охраняемой природной территории, охотничьих угодий, лесничеств, лесопарков:	данные отсутствуют		
Сведения о результатах проведения государственного земельного надзора:	данные отсутствуют		
Сведения о расположении земельного участка в границах территории, в отношении которой утвержден проект межевания территории:	данные отсутствуют		

Государственный регистратор		ФГИС ЕГРН
полное наименование должности	подпись	инициалы, фамилия

М.П.

Земельный участок			
(вид объекта недвижимости)			
Лист № ____ Раздела 1	Всего листов раздела 1 : ____	Всего разделов: ____	Всего листов выписки: ____
15.11.2021 № 99/2021/430725419			
Кадастровый номер:		02:22:000000:247(единое землепользование)	
Условный номер земельного участка:	данные отсутствуют		
Сведения о принятии акта и (или) заключении договора, предусматривающих предоставление в соответствии с земельным законодательством исполнительным органом государственной власти или органом местного самоуправления находящегося в государственной или муниципальной собственности земельного участка для строительства наемного дома социального использования или наемного дома коммерческого использования:	данные отсутствуют		
Сведения о том, что земельный участок или земельные участки образованы на основании решения об изъятии земельного участка и (или) расположенного на нем объекта недвижимости для государственных или муниципальных нужд:	данные отсутствуют		
Сведения о том, что земельный участок образован из земель или земельного участка, государственная собственность на которые не разграничена:	данные отсутствуют		
Сведения о наличии земельного спора о местоположении границ земельных участков:	данные отсутствуют		
Статус записи об объекте недвижимости:	Сведения об объекте недвижимости имеют статус "актуальные, ранее учтенные"		
Особые отметки:	<p>Граница земельного участка не установлена в соответствии с требованиями земельного законодательства. Посредством данного земельного участка обеспечен доступ к земельному участку (земельным участкам) с кадастровым номером (кадастровыми номерами) 02:22:000000:3991, 02:22:150201:8, 02:22:150301:10, 02:22:150401:77, 02:22:150401:78, 02:22:150401:79, 02:22:150401:80, 02:22:150401:81, 02:22:150401:82, 02:22:150502:44, 02:22:150502:46, 02:22:150502:47, 02:22:150502:48, 02:22:150502:49, 02:22:150601:28, 02:22:151602:25. Из объекта недвижимости образованы объекты недвижимости с кадастровыми номерами: 02:22:150201:8, 02:22:000000:3411, сведения о которых носят временный характер. Сведения о видах разрешенного использования, площади имеют статус «Актуальные незасвидетельствованные». Право (ограничение права, обременение объекта недвижимости) зарегистрировано на данный объект недвижимости с видами разрешенного использования отсутствует, площадью 29520322 кв.м. Сведения необходимые для заполнения раздела 2 отсутствуют.</p> <p>Список кадастровых номеров (площадей) обособленных (условных) участков, входящих в единое землепользование: 02:22:150601:10 (458415кв.м) ,02:22:150502:4 (1396527кв.м) ,02:22:150502:19 (392514кв.м) ,02:22:150601:7 (54139кв.м) ,02:22:150502:1 (1215923кв.м) ,02:22:150502:2 (6623555кв.м) ,02:22:150601:11 (189719кв.м) ,02:22:150502:10 (316621кв.м) ,02:22:150502:17 (280393кв.м) ,02:22:150502:16 (89129кв.м) ,02:22:150301:3 (709194кв.м) ,02:22:150101:7 (1017485кв.м) ,02:22:150201:5 (4923984кв.м) ,02:22:150401:14 (77814кв.м) ,02:22:150401:15 (1185761кв.м) ,02:22:150101:28 (7572кв.м) ,02:22:150101:24 (6098кв.м) ,02:22:150101:22 (25709кв.м) ,02:22:150101:31 (728443кв.м) ,02:22:150101:25 (6635кв.м) ,02:22:150101:29 (28521кв.м) ,02:22:150101:26 (4412кв.м) ,02:22:150101:20 (3424396кв.м) ,02:22:150101:23 (71350кв.м) ,02:22:150101:27 (7661кв.м) ,02:22:150401:24 (973714кв.м) ,02:22:150401:5 (345401кв.м) ,02:22:150801:4 (2752377кв.м) ,02:22:150802:4 (41101кв.м) ,02:22:151602:5 (571818кв.м) .</p>		
Получатель выписки:	Рачкова Елена Сергеевна		
Государственный регистратор		ФГИС ЕГРН	
полное наименование должности	подпись	инициалы, фамилия	

М.П.

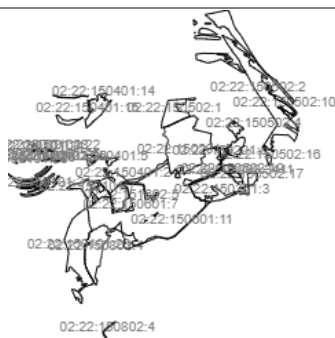
Государственный регистратор		ФГИС ЕГРН
полное наименование должности	подпись	инициалы, фамилия

М.П.

Выписка из Единого государственного реестра недвижимости об объекте недвижимости
Описание местоположения земельного участка

Раздел 3

Земельный участок			
(вид объекта недвижимости)			
Лист № __ Раздела 3	Всего листов раздела 3 : __	Всего разделов: __	Всего листов выписки: __
15.11.2021 № 99/2021/430725419			
Кадастровый номер:		02:22:000000:247(единое землепользование)	

План (чертеж, схема) земельного участка			
			
Масштаб 1: данные отсутствуют	Условные обозначения:		

Государственный регистратор		ФГИС ЕГРН
полное наименование должности	подпись	инициалы, фамилия

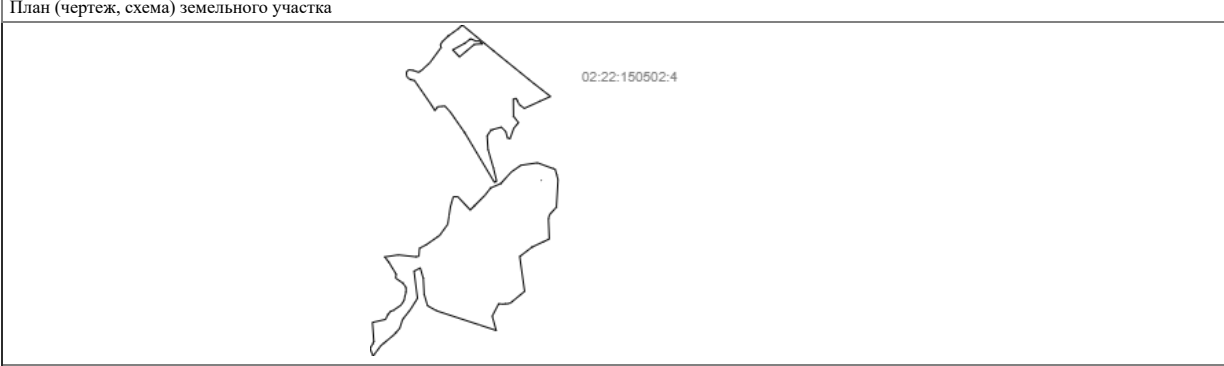
М.П.

Выписка из Единого государственного реестра недвижимости об объекте недвижимости
Описание местоположения земельного участка

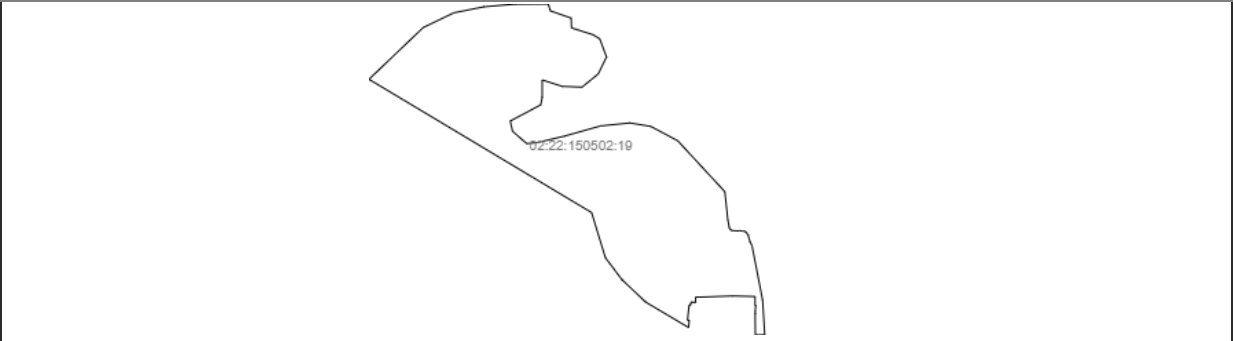
Земельный участок			
(вид объекта недвижимости)			
Лист № ____ Раздела <u>3</u>	Всего листов раздела <u>3</u> : ____	Всего разделов: ____	Всего листов выписки: ____
15.11.2021 № 99/2021/430725419			
Кадастровый номер:		02:22:000000:247(единое землепользование)	
План (чертеж, схема) земельного участка			
			
Масштаб 1: данные отсутствуют	Условные обозначения:		
Государственный регистратор		ФГИС ЕГРН	
полное наименование должности	подпись	инициалы, фамилия	

М.П.

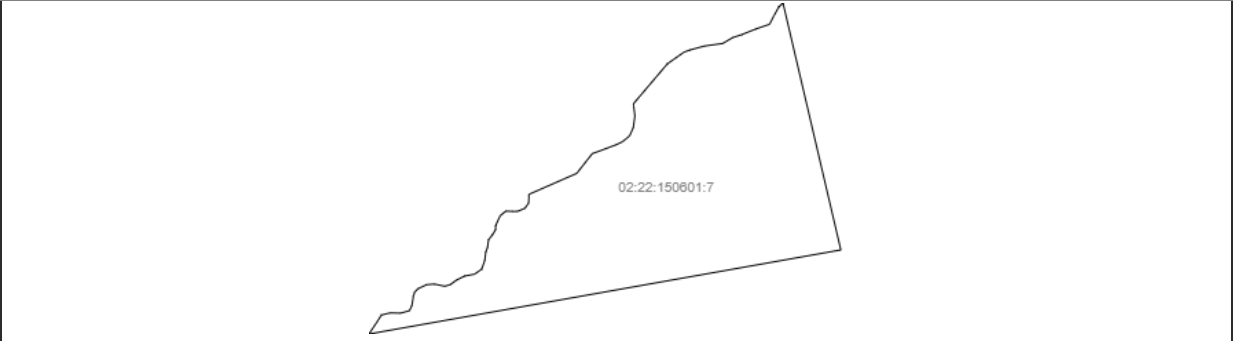
Выписка из Единого государственного реестра недвижимости об объекте недвижимости
Описание местоположения земельного участка

Земельный участок			
(вид объекта недвижимости)			
Лист № ____ Раздела <u>3</u>	Всего листов раздела <u>3</u> : ____	Всего разделов: ____	Всего листов выписки: ____
15.11.2021 № 99/2021/430725419			
Кадастровый номер:		02:22:000000:247(единое землепользование)	
План (чертеж, схема) земельного участка			
			
Масштаб 1: данные отсутствуют	Условные обозначения:		
Государственный регистратор		ФГИС ЕГРН	
полное наименование должности	подпись	инициалы, фамилия	

М.П.

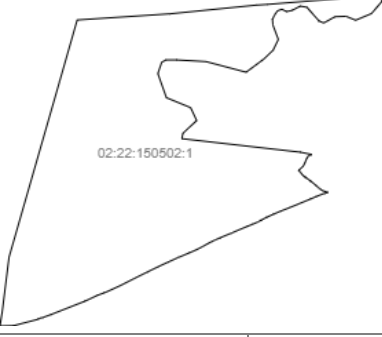
Земельный участок			
(вид объекта недвижимости)			
Лист № ____ Раздела <u>3</u>	Всего листов раздела <u>3</u> : ____	Всего разделов: ____	Всего листов выписки: ____
15.11.2021 № 99/2021/430725419			
Кадастровый номер:		02:22:000000:247(единое землепользование)	
План (чертеж, схема) земельного участка			
			
Масштаб 1: данные отсутствуют	Условные обозначения:		
Государственный регистратор		ФГИС ЕГРН	
полное наименование должности		подпись	
		инициалы, фамилия	

М.П.

Земельный участок			
(вид объекта недвижимости)			
Лист № ____ Раздела <u>3</u>	Всего листов раздела <u>3</u> : ____	Всего разделов: ____	Всего листов выписки: ____
15.11.2021 № 99/2021/430725419			
Кадастровый номер:		02:22:000000:247(единое землепользование)	
План (чертеж, схема) земельного участка			
			
Масштаб 1: данные отсутствуют	Условные обозначения:		
Государственный регистратор		ФГИС ЕГРН	
полное наименование должности		подпись	
		инициалы, фамилия	

М.П.

Выписка из Единого государственного реестра недвижимости об объекте недвижимости
Описание местоположения земельного участка


Земельный участок			
<small>(вид объекта недвижимости)</small>			
Лист № _____ Раздела <u>3</u>	Всего листов раздела <u>3</u> : _____	Всего разделов: _____	Всего листов выписки: _____
15.11.2021 № 99/2021/430725419			
Кадастровый номер:		02:22:000000:247(единое землепользование)	
План (чертеж, схема) земельного участка			
			
Масштаб 1: данные отсутствуют	Условные обозначения:		
Государственный регистратор		ФГИС ЕГРН	
полное наименование должности	подпись	инициалы, фамилия	

М.П.

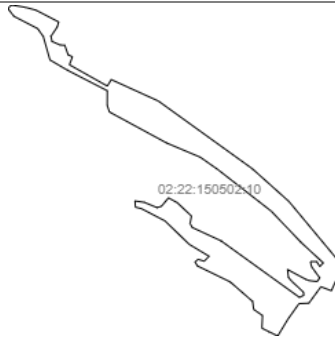
Выписка из Единого государственного реестра недвижимости об объекте недвижимости
Описание местоположения земельного участка

Земельный участок			
<small>(вид объекта недвижимости)</small>			
Лист № _____ Раздела <u>3</u>	Всего листов раздела <u>3</u> : _____	Всего разделов: _____	Всего листов выписки: _____
15.11.2021 № 99/2021/430725419			
Кадастровый номер:		02:22:000000:247(единое землепользование)	
План (чертеж, схема) земельного участка			
			
Масштаб 1: данные отсутствуют	Условные обозначения:		
Государственный регистратор		ФГИС ЕГРН	
полное наименование должности	подпись	инициалы, фамилия	

М.П.

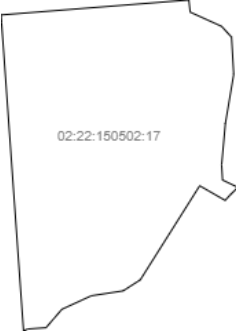
Земельный участок			
(вид объекта недвижимости)			
Лист № ____ Раздела <u>3</u>	Всего листов раздела <u>3</u> : ____	Всего разделов: ____	Всего листов выписки: ____
15.11.2021 № 99/2021/430725419			
Кадастровый номер:		02:22:000000:247(единое землепользование)	
План (чертеж, схема) земельного участка			
			
Масштаб 1: данные отсутствуют	Условные обозначения:		
Государственный регистратор		ФГИС ЕГРН	
полное наименование должности	подпись	инициалы, фамилия	

М.П.

Земельный участок			
(вид объекта недвижимости)			
Лист № ____ Раздела <u>3</u>	Всего листов раздела <u>3</u> : ____	Всего разделов: ____	Всего листов выписки: ____
15.11.2021 № 99/2021/430725419			
Кадастровый номер:		02:22:000000:247(единое землепользование)	
План (чертеж, схема) земельного участка			
			
Масштаб 1: данные отсутствуют	Условные обозначения:		
Государственный регистратор		ФГИС ЕГРН	
полное наименование должности	подпись	инициалы, фамилия	

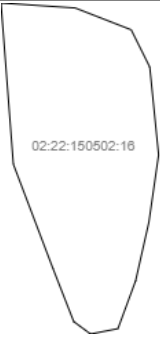
М.П.

Выписка из Единого государственного реестра недвижимости об объекте недвижимости
Описание местоположения земельного участка


Земельный участок			
<small>(вид объекта недвижимости)</small>			
Лист № ____ Раздела <u>3</u>	Всего листов раздела <u>3</u> : ____	Всего разделов: ____	Всего листов выписки: ____
15.11.2021 № 99/2021/430725419			
Кадастровый номер:		02:22:000000:247(единое землепользование)	
План (чертеж, схема) земельного участка			
			
Масштаб 1: данные отсутствуют	Условные обозначения:		
Государственный регистратор		ФГИС ЕГРН	
полное наименование должности	подпись	инициалы, фамилия	

М.П.

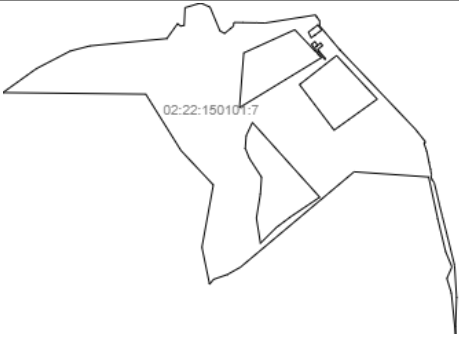
Выписка из Единого государственного реестра недвижимости об объекте недвижимости
Описание местоположения земельного участка

Земельный участок			
<small>(вид объекта недвижимости)</small>			
Лист № ____ Раздела <u>3</u>	Всего листов раздела <u>3</u> : ____	Всего разделов: ____	Всего листов выписки: ____
15.11.2021 № 99/2021/430725419			
Кадастровый номер:		02:22:000000:247(единое землепользование)	
План (чертеж, схема) земельного участка			
			
Масштаб 1: данные отсутствуют	Условные обозначения:		
Государственный регистратор		ФГИС ЕГРН	
полное наименование должности	подпись	инициалы, фамилия	

М.П.


Земельный участок			
(вид объекта недвижимости)			
Лист № ____ Раздела <u>3</u>	Всего листов раздела <u>3</u> : ____	Всего разделов: ____	Всего листов выписки: ____
15.11.2021 № 99/2021/430725419			
Кадастровый номер:		02:22:000000:247(единое землепользование)	
План (чертеж, схема) земельного участка			
			
Масштаб 1: данные отсутствуют	Условные обозначения:		
Государственный регистратор		ФГИС ЕГРН	
полное наименование должности	подпись	инициалы, фамилия	

М.П.

Земельный участок			
(вид объекта недвижимости)			
Лист № ____ Раздела <u>3</u>	Всего листов раздела <u>3</u> : ____	Всего разделов: ____	Всего листов выписки: ____
15.11.2021 № 99/2021/430725419			
Кадастровый номер:		02:22:000000:247(единое землепользование)	
План (чертеж, схема) земельного участка			
			
Масштаб 1: данные отсутствуют	Условные обозначения:		
Государственный регистратор		ФГИС ЕГРН	
полное наименование должности	подпись	инициалы, фамилия	

М.П.

Выписка из Единого государственного реестра недвижимости об объекте недвижимости
Описание местоположения земельного участка


Земельный участок			
(вид объекта недвижимости)			
Лист № _____ Раздела <u>3</u>	Всего листов раздела <u>3</u> : _____	Всего разделов: _____	Всего листов выписки: _____
15.11.2021 № 99/2021/430725419			
Кадастровый номер:		02:22:000000:247(единое землепользование)	
План (чертеж, схема) земельного участка			
			
Масштаб 1: данные отсутствуют	Условные обозначения:		
Государственный регистратор		ФГИС ЕГРН	
полное наименование должности	подпись	инициалы, фамилия	

М.П.

Выписка из Единого государственного реестра недвижимости об объекте недвижимости
Описание местоположения земельного участка

Земельный участок			
(вид объекта недвижимости)			
Лист № _____ Раздела <u>3</u>	Всего листов раздела <u>3</u> : _____	Всего разделов: _____	Всего листов выписки: _____
15.11.2021 № 99/2021/430725419			
Кадастровый номер:		02:22:000000:247(единое землепользование)	
План (чертеж, схема) земельного участка			
			
Масштаб 1: данные отсутствуют	Условные обозначения:		
Государственный регистратор		ФГИС ЕГРН	
полное наименование должности	подпись	инициалы, фамилия	

М.П.

Земельный участок			
(вид объекта недвижимости)			
Лист № ____ Раздела <u>3</u>	Всего листов раздела <u>3</u> : ____	Всего разделов: ____	Всего листов выписки: ____
15.11.2021 № 99/2021/430725419			
Кадастровый номер:		02:22:000000:247(единое землепользование)	
План (чертеж, схема) земельного участка			
			
Масштаб 1: данные отсутствуют	Условные обозначения:		
Государственный регистратор		ФГИС ЕГРН	
полное наименование должности	подпись	инициалы, фамилия	

М.П.

Земельный участок			
(вид объекта недвижимости)			
Лист № ____ Раздела <u>3</u>	Всего листов раздела <u>3</u> : ____	Всего разделов: ____	Всего листов выписки: ____
15.11.2021 № 99/2021/430725419			
Кадастровый номер:		02:22:000000:247(единое землепользование)	
План (чертеж, схема) земельного участка			
			
Масштаб 1: данные отсутствуют	Условные обозначения:		
Государственный регистратор		ФГИС ЕГРН	
полное наименование должности	подпись	инициалы, фамилия	

М.П.

Выписка из Единого государственного реестра недвижимости об объекте недвижимости
Описание местоположения земельного участка

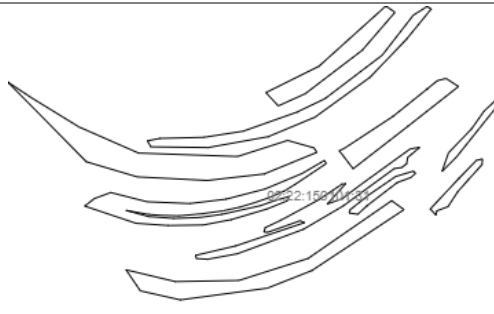
Земельный участок			
<small>(вид объекта недвижимости)</small>			
Лист № ____ Раздела <u>3</u>	Всего листов раздела <u>3</u> : ____	Всего разделов: ____	Всего листов выписки: ____
15.11.2021 № 99/2021/430725419			
Кадастровый номер:		02:22:000000:247(единое землепользование)	
План (чертеж, схема) земельного участка			
			
Масштаб 1: данные отсутствуют	Условные обозначения:		
Государственный регистратор		ФГИС ЕГРН	
полное наименование должности	подпись	инициалы, фамилия	

М.П.

Выписка из Единого государственного реестра недвижимости об объекте недвижимости
Описание местоположения земельного участка

Земельный участок			
<small>(вид объекта недвижимости)</small>			
Лист № ____ Раздела <u>3</u>	Всего листов раздела <u>3</u> : ____	Всего разделов: ____	Всего листов выписки: ____
15.11.2021 № 99/2021/430725419			
Кадастровый номер:		02:22:000000:247(единое землепользование)	
План (чертеж, схема) земельного участка			
			
Масштаб 1: данные отсутствуют	Условные обозначения:		
Государственный регистратор		ФГИС ЕГРН	
полное наименование должности	подпись	инициалы, фамилия	

М.П.

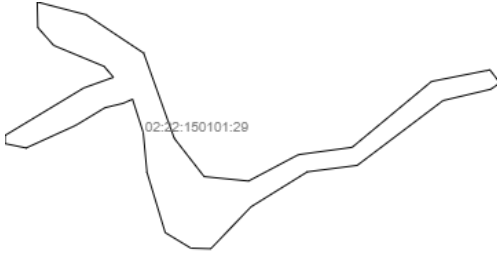
Земельный участок			
(вид объекта недвижимости)			
Лист № ____ Раздела <u>3</u>	Всего листов раздела <u>3</u> : ____	Всего разделов: ____	Всего листов выписки: ____
15.11.2021 № 99/2021/430725419			
Кадастровый номер:		02:22:000000:247(единое землепользование)	
План (чертеж, схема) земельного участка			
			
Масштаб 1: данные отсутствуют	Условные обозначения:		
Государственный регистратор		ФГИС ЕГРН	
полное наименование должности	подпись	инициалы, фамилия	

М.П.

Земельный участок			
(вид объекта недвижимости)			
Лист № ____ Раздела <u>3</u>	Всего листов раздела <u>3</u> : ____	Всего разделов: ____	Всего листов выписки: ____
15.11.2021 № 99/2021/430725419			
Кадастровый номер:		02:22:000000:247(единое землепользование)	
План (чертеж, схема) земельного участка			
			
Масштаб 1: данные отсутствуют	Условные обозначения:		
Государственный регистратор		ФГИС ЕГРН	
полное наименование должности	подпись	инициалы, фамилия	

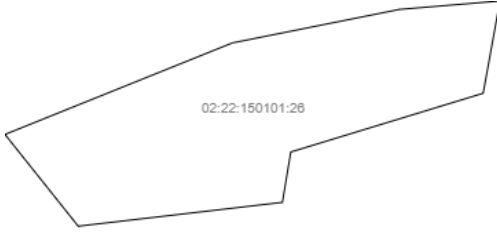
М.П.

Выписка из Единого государственного реестра недвижимости об объекте недвижимости
Описание местоположения земельного участка


Земельный участок			
(вид объекта недвижимости)			
Лист № ____ Раздела <u>3</u>	Всего листов раздела <u>3</u> : ____	Всего разделов: ____	Всего листов выписки: ____
15.11.2021 № 99/2021/430725419			
Кадастровый номер:		02:22:000000:247(единое землепользование)	
План (чертеж, схема) земельного участка			
			
Масштаб 1: данные отсутствуют	Условные обозначения:		
Государственный регистратор		ФГИС ЕГРН	
полное наименование должности		подпись	
		инициалы, фамилия	

М.П.

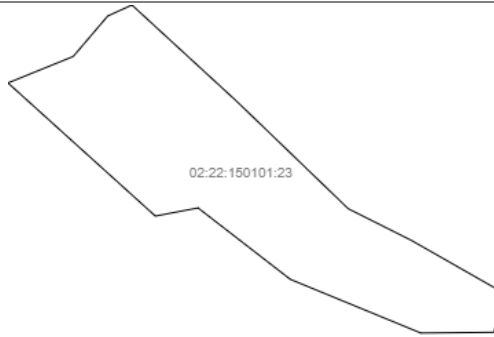
Выписка из Единого государственного реестра недвижимости об объекте недвижимости
Описание местоположения земельного участка

Земельный участок			
(вид объекта недвижимости)			
Лист № ____ Раздела <u>3</u>	Всего листов раздела <u>3</u> : ____	Всего разделов: ____	Всего листов выписки: ____
15.11.2021 № 99/2021/430725419			
Кадастровый номер:		02:22:000000:247(единое землепользование)	
План (чертеж, схема) земельного участка			
			
Масштаб 1: данные отсутствуют	Условные обозначения:		
Государственный регистратор		ФГИС ЕГРН	
полное наименование должности		подпись	
		инициалы, фамилия	

М.П.

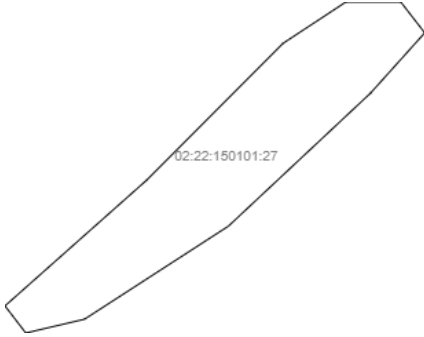
Земельный участок			
(вид объекта недвижимости)			
Лист № ____ Раздела <u>3</u>	Всего листов раздела <u>3</u> : ____	Всего разделов: ____	Всего листов выписки: ____
15.11.2021 № 99/2021/430725419			
Кадастровый номер:		02:22:000000:247(единое землепользование)	
План (чертеж, схема) земельного участка			
			
Масштаб 1: данные отсутствуют	Условные обозначения:		
Государственный регистратор		ФГИС ЕГРН	
полное наименование должности		подпись	
		инициалы, фамилия	

М.П.

Земельный участок			
(вид объекта недвижимости)			
Лист № ____ Раздела <u>3</u>	Всего листов раздела <u>3</u> : ____	Всего разделов: ____	Всего листов выписки: ____
15.11.2021 № 99/2021/430725419			
Кадастровый номер:		02:22:000000:247(единое землепользование)	
План (чертеж, схема) земельного участка			
			
Масштаб 1: данные отсутствуют	Условные обозначения:		
Государственный регистратор		ФГИС ЕГРН	
полное наименование должности		подпись	
		инициалы, фамилия	

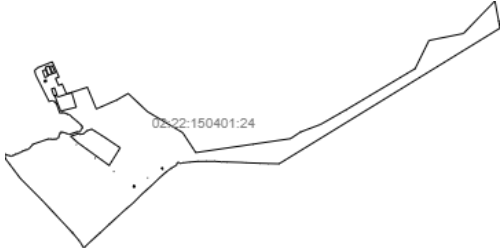
М.П.

Выписка из Единого государственного реестра недвижимости об объекте недвижимости
Описание местоположения земельного участка

Земельный участок			
(вид объекта недвижимости)			
Лист № ____ Раздела <u>3</u>	Всего листов раздела <u>3</u> : ____	Всего разделов: ____	Всего листов выписки: ____
15.11.2021 № 99/2021/430725419			
Кадастровый номер:		02:22:000000:247(единое землепользование)	
План (чертеж, схема) земельного участка			
			
Масштаб 1: данные отсутствуют	Условные обозначения:		
Государственный регистратор		ФГИС ЕГРН	
полное наименование должности	подпись	инициалы, фамилия	

М.П.


Выписка из Единого государственного реестра недвижимости об объекте недвижимости
Описание местоположения земельного участка

Земельный участок			
(вид объекта недвижимости)			
Лист № ____ Раздела <u>3</u>	Всего листов раздела <u>3</u> : ____	Всего разделов: ____	Всего листов выписки: ____
15.11.2021 № 99/2021/430725419			
Кадастровый номер:		02:22:000000:247(единое землепользование)	
План (чертеж, схема) земельного участка			
			
Масштаб 1: данные отсутствуют	Условные обозначения:		
Государственный регистратор		ФГИС ЕГРН	
полное наименование должности	подпись	инициалы, фамилия	

М.П.

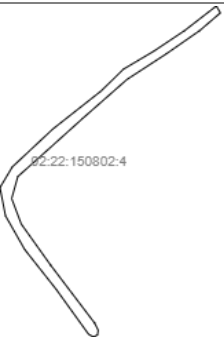
Земельный участок			
(вид объекта недвижимости)			
Лист № ____ Раздела <u>3</u>	Всего листов раздела <u>3</u> : ____	Всего разделов: ____	Всего листов выписки: ____
15.11.2021 № 99/2021/430725419			
Кадастровый номер:		02:22:000000:247(единое землепользование)	
План (чертеж, схема) земельного участка			
			
Масштаб 1: данные отсутствуют	Условные обозначения:		
Государственный регистратор		ФГИС ЕГРН	
полное наименование должности	подпись	инициалы, фамилия	

М.П.

Земельный участок			
(вид объекта недвижимости)			
Лист № ____ Раздела <u>3</u>	Всего листов раздела <u>3</u> : ____	Всего разделов: ____	Всего листов выписки: ____
15.11.2021 № 99/2021/430725419			
Кадастровый номер:		02:22:000000:247(единое землепользование)	
План (чертеж, схема) земельного участка			
			
Масштаб 1: данные отсутствуют	Условные обозначения:		
Государственный регистратор		ФГИС ЕГРН	
полное наименование должности	подпись	инициалы, фамилия	

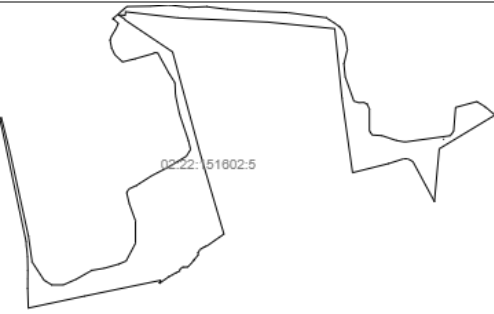
М.П.

Выписка из Единого государственного реестра недвижимости об объекте недвижимости
Описание местоположения земельного участка

Земельный участок			
(вид объекта недвижимости)			
Лист № ____ Раздела <u>3</u>	Всего листов раздела <u>3</u> : ____	Всего разделов: ____	Всего листов выписки: ____
15.11.2021 № 99/2021/430725419			
Кадастровый номер:		02:22:000000:247(единое землепользование)	
План (чертеж, схема) земельного участка			
			
Масштаб 1: данные отсутствуют	Условные обозначения:		
Государственный регистратор		ФГИС ЕГРН	
полное наименование должности	подпись	инициалы, фамилия	

М.П.

Выписка из Единого государственного реестра недвижимости об объекте недвижимости
Описание местоположения земельного участка

Земельный участок			
(вид объекта недвижимости)			
Лист № ____ Раздела <u>3</u>	Всего листов раздела <u>3</u> : ____	Всего разделов: ____	Всего листов выписки: ____
15.11.2021 № 99/2021/430725419			
Кадастровый номер:		02:22:000000:247(единое землепользование)	
План (чертеж, схема) земельного участка			
			
Масштаб 1: данные отсутствуют	Условные обозначения:		
Государственный регистратор		ФГИС ЕГРН	
полное наименование должности	подпись	инициалы, фамилия	

М.П.

Земельный участок			
(вид объекта недвижимости)			
Лист № ___	Раздела 3.1	Всего листов раздела 3.1 : ___	Всего разделов: ___
Всего листов выписки: ___			
15.11.2021 № 99/2021/430725419			
Кадастровый номер:		02:22:000000:247(единое землепользование)	

Описание местоположения границ земельного участка							
Номер п/п	Номер точки		Дирекционный угол	Горизонтальное проложение, м	Описание закрепления на местности	Кадастровые номера смежных участков	Сведения об адресах правообладателей смежных земельных участков
	начальная	конечная					
1	2	3	4	5	6	7	8
1	1	2	данные отсутствуют	данные отсутствуют	данные отсутствуют	данные отсутствуют	данные отсутствуют
2	1	2	данные отсутствуют	данные отсутствуют	-	данные отсутствуют	данные отсутствуют
3	1	2	данные отсутствуют	данные отсутствуют	-	данные отсутствуют	данные отсутствуют
4	2	3	данные отсутствуют	данные отсутствуют	данные отсутствуют	данные отсутствуют	данные отсутствуют
5	2	3	данные отсутствуют	данные отсутствуют	-	данные отсутствуют	данные отсутствуют
6	2	3	данные отсутствуют	данные отсутствуют	-	данные отсутствуют	данные отсутствуют
7	3	4	данные отсутствуют	данные отсутствуют	данные отсутствуют	данные отсутствуют	данные отсутствуют
8	3	4	данные отсутствуют	данные отсутствуют	-	данные отсутствуют	данные отсутствуют
9	3	4	данные отсутствуют	данные отсутствуют	-	данные отсутствуют	данные отсутствуют
10	4	5	данные отсутствуют	данные отсутствуют	данные отсутствуют	данные отсутствуют	данные отсутствуют
11	4	5	данные отсутствуют	данные отсутствуют	-	данные отсутствуют	данные отсутствуют
12	4	1	данные отсутствуют	данные отсутствуют	-	данные отсутствуют	данные отсутствуют
13	5	6	данные отсутствуют	данные отсутствуют	данные отсутствуют	данные отсутствуют	данные отсутствуют
14	5	6	данные отсутствуют	данные отсутствуют	-	данные отсутствуют	данные отсутствуют
			отсутствуют	отсутствуют			
15	6	7	данные отсутствуют	данные отсутствуют	данные отсутствуют	данные отсутствуют	данные отсутствуют

Государственный регистратор		ФГИС ЕГРН
полное наименование должности	подпись	инициалы, фамилия

М.П.

Земельный участок			
(вид объекта недвижимости)			
Лист № ____	Раздела 3.1	Всего листов раздела 3.1 : ____	Всего разделов: ____
15.11.2021 № 99/2021/430725419			
Кадастровый номер:		02:22:000000:247(единое землепользование)	

Описание местоположения границ земельного участка							
Номер п/п	Номер точки		Дирекционный угол	Горизонтальное проложение, м	Описание закрепления на местности	Кадастровые номера смежных участков	Сведения об адресах правообладателей смежных земельных участков
	начальная	конечная					
1	2	3	4	5	6	7	8
16	6	7	данные отсутствуют	данные отсутствуют	-	данные отсутствуют	данные отсутствуют
17	7	8	данные отсутствуют	данные отсутствуют	данные отсутствуют	данные отсутствуют	данные отсутствуют
18	7	8	данные отсутствуют	данные отсутствуют	-	данные отсутствуют	данные отсутствуют
19	8	9	данные отсутствуют	данные отсутствуют	данные отсутствуют	данные отсутствуют	данные отсутствуют
20	8	9	данные отсутствуют	данные отсутствуют	-	данные отсутствуют	данные отсутствуют
21	9	10	данные отсутствуют	данные отсутствуют	данные отсутствуют	данные отсутствуют	данные отсутствуют
22	9	10	данные отсутствуют	данные отсутствуют	-	данные отсутствуют	данные отсутствуют
23	10	11	данные отсутствуют	данные отсутствуют	данные отсутствуют	данные отсутствуют	данные отсутствуют
24	10	11	данные отсутствуют	данные отсутствуют	-	данные отсутствуют	данные отсутствуют
25	11	12	данные отсутствуют	данные отсутствуют	данные отсутствуют	данные отсутствуют	данные отсутствуют
26	11	12	данные отсутствуют	данные отсутствуют	-	данные отсутствуют	данные отсутствуют
27	12	13	данные отсутствуют	данные отсутствуют	данные отсутствуют	данные отсутствуют	данные отсутствуют
28	12	13	данные отсутствуют	данные отсутствуют	-	данные отсутствуют	данные отсутствуют
29	13	14	данные отсутствуют	данные отсутствуют	данные отсутствуют	данные отсутствуют	данные отсутствуют
30	13	14	данные отсутствуют	данные отсутствуют	-	данные отсутствуют	данные отсутствуют

Государственный регистратор		ФГИС ЕГРН
полное наименование должности	подпись	инициалы, фамилия

М.П.

Выписка из Единого государственного реестра недвижимости об объекте недвижимости
Описание местоположения земельного участка

Земельный участок			
<small>(вид объекта недвижимости)</small>			
Лист № ____	Раздела 3.1	Всего листов раздела 3.1 : ____	Всего разделов: ____
15.11.2021 № 99/2021/430725419			
Кадастровый номер:		02:22:000000:247(единое землепользование)	

Описание местоположения границ земельного участка							
Номер п/п	Номер точки		Дирекционный угол	Горизонтальное проложение, м	Описание закрепления на местности	Кадастровые номера смежных участков	Сведения об адресах правообладателей смежных земельных участков
	начальная	конечная					
1	2	3	4	5	6	7	8
31	14	15	данные отсутствуют	данные отсутствуют	данные отсутствуют	данные отсутствуют	данные отсутствуют
32	14	15	данные отсутствуют	данные отсутствуют	-	данные отсутствуют	данные отсутствуют
33	15	16	данные отсутствуют	данные отсутствуют	данные отсутствуют	данные отсутствуют	данные отсутствуют
34	15	16	данные отсутствуют	данные отсутствуют	-	данные отсутствуют	данные отсутствуют
35	16	17	данные отсутствуют	данные отсутствуют	данные отсутствуют	данные отсутствуют	данные отсутствуют
36	16	1	данные отсутствуют	данные отсутствуют	-	данные отсутствуют	данные отсутствуют
37	17	18	данные отсутствуют	данные отсутствуют	данные отсутствуют	данные отсутствуют	данные отсутствуют
38	18	19	данные отсутствуют	данные отсутствуют	данные отсутствуют	данные отсутствуют	данные отсутствуют
39	19	20	данные отсутствуют	данные отсутствуют	данные отсутствуют	данные отсутствуют	данные отсутствуют
40	20	21	данные отсутствуют	данные отсутствуют	данные отсутствуют	данные отсутствуют	данные отсутствуют
41	21	22	данные отсутствуют	данные отсутствуют	данные отсутствуют	данные отсутствуют	данные отсутствуют
42	22	23	данные отсутствуют	данные отсутствуют	данные отсутствуют	данные отсутствуют	данные отсутствуют
43	23	24	данные отсутствуют	данные отсутствуют	данные отсутствуют	данные отсутствуют	данные отсутствуют
44	24	25	данные отсутствуют	данные отсутствуют	данные отсутствуют	данные отсутствуют	данные отсутствуют
45	25	26	данные отсутствуют	данные отсутствуют	данные отсутствуют	данные отсутствуют	данные отсутствуют

Государственный регистратор		ФГИС ЕГРН
полное наименование должности	подпись	инициалы, фамилия

М.П.

Земельный участок			
(вид объекта недвижимости)			
Лист № _____	Раздела 3.1	Всего листов раздела 3.1 : _____	Всего разделов: _____
15.11.2021 № 99/2021/430725419			
Кадастровый номер:		02:22:000000:247(единое землепользование)	

Описание местоположения границ земельного участка							
Номер п/п	Номер точки		Дирекционный угол	Горизонтальное проложение, м	Описание закрепления на местности	Кадастровые номера смежных участков	Сведения об адресах правообладателей смежных земельных участков
	начальная	конечная					
1	2	3	4	5	6	7	8
46	26	27	данные отсутствуют	данные отсутствуют	данные отсутствуют	данные отсутствуют	данные отсутствуют
47	27	28	данные отсутствуют	данные отсутствуют	данные отсутствуют	данные отсутствуют	данные отсутствуют
48	28	29	данные отсутствуют	данные отсутствуют	данные отсутствуют	данные отсутствуют	данные отсутствуют
49	29	30	данные отсутствуют	данные отсутствуют	данные отсутствуют	данные отсутствуют	данные отсутствуют
50	30	31	данные отсутствуют	данные отсутствуют	данные отсутствуют	данные отсутствуют	данные отсутствуют
51	31	32	данные отсутствуют	данные отсутствуют	данные отсутствуют	данные отсутствуют	данные отсутствуют
52	32	33	данные отсутствуют	данные отсутствуют	данные отсутствуют	данные отсутствуют	данные отсутствуют
53	33	34	данные отсутствуют	данные отсутствуют	данные отсутствуют	данные отсутствуют	данные отсутствуют
54	34	35	данные отсутствуют	данные отсутствуют	данные отсутствуют	данные отсутствуют	данные отсутствуют
55	35	36	данные отсутствуют	данные отсутствуют	данные отсутствуют	данные отсутствуют	данные отсутствуют
56	36	37	данные отсутствуют	данные отсутствуют	данные отсутствуют	данные отсутствуют	данные отсутствуют
57	37	38	данные отсутствуют	данные отсутствуют	данные отсутствуют	данные отсутствуют	данные отсутствуют
58	38	39	данные отсутствуют	данные отсутствуют	данные отсутствуют	данные отсутствуют	данные отсутствуют
59	39	40	данные отсутствуют	данные отсутствуют	данные отсутствуют	данные отсутствуют	данные отсутствуют
60	40	41	данные отсутствуют	данные отсутствуют	данные отсутствуют	данные отсутствуют	данные отсутствуют

Государственный регистратор		ФГИС ЕГРН
полное наименование должности	подпись	инициалы, фамилия

М.П.

Выписка из Единого государственного реестра недвижимости об объекте недвижимости
Описание местоположения земельного участка

Земельный участок			
<small>(вид объекта недвижимости)</small>			
Лист № ____	Раздела 3.1	Всего листов раздела 3.1 : ____	Всего разделов: ____
15.11.2021 № 99/2021/430725419			
Кадастровый номер:		02:22:000000:247(единое землепользование)	

Описание местоположения границ земельного участка							
Номер п/п	Номер точки		Дирекционный угол	Горизонтальное проложение, м	Описание закрепления на местности	Кадастровые номера смежных участков	Сведения об адресах правообладателей смежных земельных участков
	начальная	конечная					
1	2	3	4	5	6	7	8
61	41	42	данные отсутствуют	данные отсутствуют	данные отсутствуют	данные отсутствуют	данные отсутствуют
62	42	43	данные отсутствуют	данные отсутствуют	данные отсутствуют	данные отсутствуют	данные отсутствуют
63	43	44	данные отсутствуют	данные отсутствуют	данные отсутствуют	данные отсутствуют	данные отсутствуют
64	44	45	данные отсутствуют	данные отсутствуют	данные отсутствуют	данные отсутствуют	данные отсутствуют
65	45	46	данные отсутствуют	данные отсутствуют	данные отсутствуют	данные отсутствуют	данные отсутствуют
66	46	47	данные отсутствуют	данные отсутствуют	данные отсутствуют	данные отсутствуют	данные отсутствуют
67	47	48	данные отсутствуют	данные отсутствуют	данные отсутствуют	данные отсутствуют	данные отсутствуют
68	48	49	данные отсутствуют	данные отсутствуют	данные отсутствуют	данные отсутствуют	данные отсутствуют
69	49	50	данные отсутствуют	данные отсутствуют	данные отсутствуют	данные отсутствуют	данные отсутствуют
70	50	51	данные отсутствуют	данные отсутствуют	данные отсутствуют	данные отсутствуют	данные отсутствуют
71	51	52	данные отсутствуют	данные отсутствуют	данные отсутствуют	данные отсутствуют	данные отсутствуют
72	52	53	данные отсутствуют	данные отсутствуют	данные отсутствуют	данные отсутствуют	данные отсутствуют
73	53	54	данные отсутствуют	данные отсутствуют	данные отсутствуют	данные отсутствуют	данные отсутствуют
74	54	55	данные отсутствуют	данные отсутствуют	данные отсутствуют	данные отсутствуют	данные отсутствуют
75	55	56	данные отсутствуют	данные отсутствуют	данные отсутствуют	данные отсутствуют	данные отсутствуют

Государственный регистратор		ФГИС ЕГРН
полное наименование должности	подпись	инициалы, фамилия

М.П.

Земельный участок			
(вид объекта недвижимости)			
Лист №	Раздела 3.1	Всего листов раздела 3.1 : _____	Всего разделов: _____
Всего листов выписки: _____			
15.11.2021 № 99/2021/430725419			
Кадастровый номер:		02:22:000000:247(единое землепользование)	

Описание местоположения границ земельного участка							
Номер п/п	Номер точки		Дирекционный угол	Горизонтальное проложение, м	Описание закрепления на местности	Кадастровые номера смежных участков	Сведения об адресах правообладателей смежных земельных участков
	начальная	конечная					
1	2	3	4	5	6	7	8
76	56	57	данные отсутствуют	данные отсутствуют	данные отсутствуют	данные отсутствуют	данные отсутствуют
77	57	58	данные отсутствуют	данные отсутствуют	данные отсутствуют	данные отсутствуют	данные отсутствуют
78	58	59	данные отсутствуют	данные отсутствуют	данные отсутствуют	данные отсутствуют	данные отсутствуют
79	59	60	данные отсутствуют	данные отсутствуют	данные отсутствуют	данные отсутствуют	данные отсутствуют
80	60	61	данные отсутствуют	данные отсутствуют	данные отсутствуют	данные отсутствуют	данные отсутствуют
81	61	62	данные отсутствуют	данные отсутствуют	данные отсутствуют	данные отсутствуют	данные отсутствуют
82	62	63	данные отсутствуют	данные отсутствуют	данные отсутствуют	данные отсутствуют	данные отсутствуют
83	63	64	данные отсутствуют	данные отсутствуют	данные отсутствуют	данные отсутствуют	данные отсутствуют
84	64	65	данные отсутствуют	данные отсутствуют	данные отсутствуют	данные отсутствуют	данные отсутствуют
85	65	66	данные отсутствуют	данные отсутствуют	данные отсутствуют	данные отсутствуют	данные отсутствуют
86	66	67	данные отсутствуют	данные отсутствуют	данные отсутствуют	данные отсутствуют	данные отсутствуют
87	67	68	данные отсутствуют	данные отсутствуют	данные отсутствуют	данные отсутствуют	данные отсутствуют
88	68	69	данные отсутствуют	данные отсутствуют	данные отсутствуют	данные отсутствуют	данные отсутствуют
89	69	70	данные отсутствуют	данные отсутствуют	данные отсутствуют	данные отсутствуют	данные отсутствуют
90	70	71	данные отсутствуют	данные отсутствуют	данные отсутствуют	данные отсутствуют	данные отсутствуют

Государственный регистратор		ФГИС ЕГРН
полное наименование должности	подпись	инициалы, фамилия

М.П.

Земельный участок			
(вид объекта недвижимости)			
Лист № ____	Раздела 3.1	Всего листов раздела 3.1 : ____	Всего разделов: ____
15.11.2021 № 99/2021/430725419			
Кадастровый номер:		02:22:000000:247(единое землепользование)	

Описание местоположения границ земельного участка							
Номер п/п	Номер точки		Дирекционный угол	Горизонтальное проложение, м	Описание закрепления на местности	Кадастровые номера смежных участков	Сведения об адресах правообладателей смежных земельных участков
	начальная	конечная					
1	2	3	4	5	6	7	8
91	71	72	данные отсутствуют	данные отсутствуют	данные отсутствуют	данные отсутствуют	данные отсутствуют
92	72	73	данные отсутствуют	данные отсутствуют	данные отсутствуют	данные отсутствуют	данные отсутствуют
93	73	74	данные отсутствуют	данные отсутствуют	данные отсутствуют	данные отсутствуют	данные отсутствуют
94	74	75	данные отсутствуют	данные отсутствуют	данные отсутствуют	данные отсутствуют	данные отсутствуют
95	75	76	данные отсутствуют	данные отсутствуют	данные отсутствуют	данные отсутствуют	данные отсутствуют
96	76	77	данные отсутствуют	данные отсутствуют	данные отсутствуют	данные отсутствуют	данные отсутствуют
97	77	78	данные отсутствуют	данные отсутствуют	данные отсутствуют	данные отсутствуют	данные отсутствуют
98	78	79	данные отсутствуют	данные отсутствуют	данные отсутствуют	данные отсутствуют	данные отсутствуют
99	79	80	данные отсутствуют	данные отсутствуют	данные отсутствуют	данные отсутствуют	данные отсутствуют
100	80	81	данные отсутствуют	данные отсутствуют	данные отсутствуют	данные отсутствуют	данные отсутствуют
101	81	82	данные отсутствуют	данные отсутствуют	данные отсутствуют	данные отсутствуют	данные отсутствуют
102	82	83	данные отсутствуют	данные отсутствуют	данные отсутствуют	данные отсутствуют	данные отсутствуют
103	83	84	данные отсутствуют	данные отсутствуют	данные отсутствуют	данные отсутствуют	данные отсутствуют
104	84	85	данные отсутствуют	данные отсутствуют	данные отсутствуют	данные отсутствуют	данные отсутствуют
105	85	86	данные отсутствуют	данные отсутствуют	данные отсутствуют	данные отсутствуют	данные отсутствуют

Государственный регистратор		ФГИС ЕГРН
полное наименование должности	подпись	инициалы, фамилия

М.П.

Земельный участок			
(вид объекта недвижимости)			
Лист №	Раздела 3.1	Всего листов раздела 3.1 : _____	Всего разделов: _____
Всего листов выписки: _____			
15.11.2021 № 99/2021/430725419			
Кадастровый номер:		02:22:000000:247(единое землепользование)	

Описание местоположения границ земельного участка							
Номер п/п	Номер точки		Дирекционный угол	Горизонтальное проложение, м	Описание закрепления на местности	Кадастровые номера смежных участков	Сведения об адресах правообладателей смежных земельных участков
	начальная	конечная					
1	2	3	4	5	6	7	8
106	86	87	данные отсутствуют	данные отсутствуют	данные отсутствуют	данные отсутствуют	данные отсутствуют
107	87	88	данные отсутствуют	данные отсутствуют	данные отсутствуют	данные отсутствуют	данные отсутствуют
108	88	89	данные отсутствуют	данные отсутствуют	данные отсутствуют	данные отсутствуют	данные отсутствуют
109	89	90	данные отсутствуют	данные отсутствуют	данные отсутствуют	данные отсутствуют	данные отсутствуют
110	90	91	данные отсутствуют	данные отсутствуют	данные отсутствуют	данные отсутствуют	данные отсутствуют
111	91	92	данные отсутствуют	данные отсутствуют	данные отсутствуют	данные отсутствуют	данные отсутствуют
112	92	93	данные отсутствуют	данные отсутствуют	данные отсутствуют	данные отсутствуют	данные отсутствуют
113	93	94	данные отсутствуют	данные отсутствуют	данные отсутствуют	данные отсутствуют	данные отсутствуют
114	94	95	данные отсутствуют	данные отсутствуют	данные отсутствуют	данные отсутствуют	данные отсутствуют
115	95	96	данные отсутствуют	данные отсутствуют	данные отсутствуют	данные отсутствуют	данные отсутствуют
116	96	97	данные отсутствуют	данные отсутствуют	данные отсутствуют	данные отсутствуют	данные отсутствуют
117	97	98	данные отсутствуют	данные отсутствуют	данные отсутствуют	данные отсутствуют	данные отсутствуют
118	98	99	данные отсутствуют	данные отсутствуют	данные отсутствуют	данные отсутствуют	данные отсутствуют
119	99	100	данные отсутствуют	данные отсутствуют	данные отсутствуют	данные отсутствуют	данные отсутствуют
120	100	101	данные отсутствуют	данные отсутствуют	данные отсутствуют	данные отсутствуют	данные отсутствуют

Государственный регистратор		ФГИС ЕГРН
полное наименование должности	подпись	инициалы, фамилия

М.П.

Земельный участок			
(вид объекта недвижимости)			
Лист № ____	Раздела 3.1	Всего листов раздела 3.1 : ____	Всего разделов: ____
15.11.2021 № 99/2021/430725419			
Кадастровый номер:		02:22:000000:247(единое землепользование)	

Описание местоположения границ земельного участка							
Номер п/п	Номер точки		Дирекционный угол	Горизонтальное проложение, м	Описание закрепления на местности	Кадастровые номера смежных участков	Сведения об адресах правообладателей смежных земельных участков
	начальная	конечная					
1	2	3	4	5	6	7	8
121	101	102	данные отсутствуют	данные отсутствуют	данные отсутствуют	данные отсутствуют	данные отсутствуют
122	102	103	данные отсутствуют	данные отсутствуют	данные отсутствуют	данные отсутствуют	данные отсутствуют
123	103	104	данные отсутствуют	данные отсутствуют	данные отсутствуют	данные отсутствуют	данные отсутствуют
124	104	105	данные отсутствуют	данные отсутствуют	данные отсутствуют	данные отсутствуют	данные отсутствуют
125	105	106	данные отсутствуют	данные отсутствуют	данные отсутствуют	данные отсутствуют	данные отсутствуют
126	106	107	данные отсутствуют	данные отсутствуют	данные отсутствуют	данные отсутствуют	данные отсутствуют
127	107	108	данные отсутствуют	данные отсутствуют	данные отсутствуют	данные отсутствуют	данные отсутствуют
128	108	109	данные отсутствуют	данные отсутствуют	данные отсутствуют	данные отсутствуют	данные отсутствуют
129	109	110	данные отсутствуют	данные отсутствуют	данные отсутствуют	данные отсутствуют	данные отсутствуют
130	110	111	данные отсутствуют	данные отсутствуют	данные отсутствуют	данные отсутствуют	данные отсутствуют
131	111	112	данные отсутствуют	данные отсутствуют	данные отсутствуют	данные отсутствуют	данные отсутствуют
132	112	113	данные отсутствуют	данные отсутствуют	данные отсутствуют	данные отсутствуют	данные отсутствуют
133	113	114	данные отсутствуют	данные отсутствуют	данные отсутствуют	данные отсутствуют	данные отсутствуют
134	114	115	данные отсутствуют	данные отсутствуют	данные отсутствуют	данные отсутствуют	данные отсутствуют
135	115	116	данные отсутствуют	данные отсутствуют	данные отсутствуют	данные отсутствуют	данные отсутствуют

Государственный регистратор		ФГИС ЕГРН
полное наименование должности	подпись	инициалы, фамилия

М.П.

Земельный участок			
(вид объекта недвижимости)			
Лист №	Раздела 3.1	Всего листов раздела 3.1 : _____	Всего разделов: _____
Всего листов выписки: _____			
15.11.2021 № 99/2021/430725419			
Кадастровый номер:		02:22:000000:247(единое землепользование)	

Описание местоположения границ земельного участка							
Номер п/п	Номер точки		Дирекционный угол	Горизонтальное проложение, м	Описание закрепления на местности	Кадастровые номера смежных участков	Сведения об адресах правообладателей смежных земельных участков
	начальная	конечная					
1	2	3	4	5	6	7	8
136	116	117	данные отсутствуют	данные отсутствуют	данные отсутствуют	данные отсутствуют	данные отсутствуют
137	117	118	данные отсутствуют	данные отсутствуют	данные отсутствуют	данные отсутствуют	данные отсутствуют
138	118	119	данные отсутствуют	данные отсутствуют	данные отсутствуют	данные отсутствуют	данные отсутствуют
139	118	119	данные отсутствуют	данные отсутствуют	данные отсутствуют	данные отсутствуют	данные отсутствуют
140	119	120	данные отсутствуют	данные отсутствуют	данные отсутствуют	данные отсутствуют	данные отсутствуют
141	120	121	данные отсутствуют	данные отсутствуют	данные отсутствуют	данные отсутствуют	данные отсутствуют
142	120	121	данные отсутствуют	данные отсутствуют	данные отсутствуют	данные отсутствуют	данные отсутствуют
143	121	122	данные отсутствуют	данные отсутствуют	данные отсутствуют	данные отсутствуют	данные отсутствуют
144	121	122	данные отсутствуют	данные отсутствуют	данные отсутствуют	данные отсутствуют	данные отсутствуют
145	122	123	данные отсутствуют	данные отсутствуют	данные отсутствуют	данные отсутствуют	данные отсутствуют
146	122	123	данные отсутствуют	данные отсутствуют	данные отсутствуют	данные отсутствуют	данные отсутствуют
147	123	124	данные отсутствуют	данные отсутствуют	данные отсутствуют	данные отсутствуют	данные отсутствуют
148	123	124	данные отсутствуют	данные отсутствуют	данные отсутствуют	данные отсутствуют	данные отсутствуют
149	124	125	данные отсутствуют	данные отсутствуют	данные отсутствуют	данные отсутствуют	данные отсутствуют
150	124	125	данные отсутствуют	данные отсутствуют	данные отсутствуют	данные отсутствуют	данные отсутствуют

Государственный регистратор		ФГИС ЕГРН
полное наименование должности	подпись	инициалы, фамилия

М.П.

Выписка из Единого государственного реестра недвижимости об объекте недвижимости
Описание местоположения земельного участка

Земельный участок			
<small>(вид объекта недвижимости)</small>			
Лист № ____	Раздела 3.1	Всего листов раздела 3.1 : ____	Всего разделов: ____
15.11.2021 № 99/2021/430725419			
Кадастровый номер:		02:22:000000:247(единое землепользование)	

Описание местоположения границ земельного участка							
Номер п/п	Номер точки		Дирекционный угол	Горизонтальное проложение, м	Описание закрепления на местности	Кадастровые номера смежных участков	Сведения об адресах правообладателей смежных земельных участков
	начальная	конечная					
1	2	3	4	5	6	7	8
151	125	126	данные отсутствуют	данные отсутствуют	данные отсутствуют	данные отсутствуют	данные отсутствуют
152	125	126	данные отсутствуют	данные отсутствуют	данные отсутствуют	данные отсутствуют	данные отсутствуют
153	126	127	данные отсутствуют	данные отсутствуют	данные отсутствуют	данные отсутствуют	данные отсутствуют
154	126	127	данные отсутствуют	данные отсутствуют	данные отсутствуют	данные отсутствуют	данные отсутствуют
155	127	128	данные отсутствуют	данные отсутствуют	данные отсутствуют	данные отсутствуют	данные отсутствуют
156	127	128	данные отсутствуют	данные отсутствуют	данные отсутствуют	данные отсутствуют	данные отсутствуют
157	128	129	данные отсутствуют	данные отсутствуют	данные отсутствуют	данные отсутствуют	данные отсутствуют
158	128	129	данные отсутствуют	данные отсутствуют	данные отсутствуют	данные отсутствуют	данные отсутствуют
159	129	130	данные отсутствуют	данные отсутствуют	данные отсутствуют	данные отсутствуют	данные отсутствуют
160	129	130	данные отсутствуют	данные отсутствуют	данные отсутствуют	данные отсутствуют	данные отсутствуют
161	130	131	данные отсутствуют	данные отсутствуют	данные отсутствуют	данные отсутствуют	данные отсутствуют
162	130	131	данные отсутствуют	данные отсутствуют	данные отсутствуют	данные отсутствуют	данные отсутствуют
163	131	132	данные отсутствуют	данные отсутствуют	данные отсутствуют	данные отсутствуют	данные отсутствуют
164	131	132	данные отсутствуют	данные отсутствуют	данные отсутствуют	данные отсутствуют	данные отсутствуют
165	132	133	данные отсутствуют	данные отсутствуют	данные отсутствуют	данные отсутствуют	данные отсутствуют

Государственный регистратор		ФГИС ЕГРН
полное наименование должности	подпись	инициалы, фамилия

М.П.

Земельный участок			
(вид объекта недвижимости)			
Лист №	Раздела 3.1	Всего листов раздела 3.1 : _____	Всего разделов: _____
Всего листов выписки: _____			
15.11.2021 № 99/2021/430725419			
Кадастровый номер:		02:22:000000:247(единое землепользование)	

Описание местоположения границ земельного участка							
Номер п/п	Номер точки		Дирекционный угол	Горизонтальное проложение, м	Описание закрепления на местности	Кадастровые номера смежных участков	Сведения об адресах правообладателей смежных земельных участков
	начальная	конечная					
1	2	3	4	5	6	7	8
166	132	133	данные отсутствуют	данные отсутствуют	данные отсутствуют	данные отсутствуют	данные отсутствуют
167	133	134	данные отсутствуют	данные отсутствуют	данные отсутствуют	данные отсутствуют	данные отсутствуют
168	133	134	данные отсутствуют	данные отсутствуют	данные отсутствуют	данные отсутствуют	данные отсутствуют
169	134	135	данные отсутствуют	данные отсутствуют	данные отсутствуют	данные отсутствуют	данные отсутствуют
170	134	135	данные отсутствуют	данные отсутствуют	данные отсутствуют	данные отсутствуют	данные отсутствуют
171	135	136	данные отсутствуют	данные отсутствуют	данные отсутствуют	данные отсутствуют	данные отсутствуют
172	135	136	данные отсутствуют	данные отсутствуют	данные отсутствуют	данные отсутствуют	данные отсутствуют
173	136	137	данные отсутствуют	данные отсутствуют	данные отсутствуют	данные отсутствуют	данные отсутствуют
174	137	138	данные отсутствуют	данные отсутствуют	данные отсутствуют	данные отсутствуют	данные отсутствуют
175	138	139	данные отсутствуют	данные отсутствуют	данные отсутствуют	данные отсутствуют	данные отсутствуют
176	138	139	данные отсутствуют	данные отсутствуют	данные отсутствуют	данные отсутствуют	данные отсутствуют
177	139	140	данные отсутствуют	данные отсутствуют	данные отсутствуют	данные отсутствуют	данные отсутствуют
178	139	140	данные отсутствуют	данные отсутствуют	данные отсутствуют	данные отсутствуют	данные отсутствуют
179	140	141	данные отсутствуют	данные отсутствуют	данные отсутствуют	данные отсутствуют	данные отсутствуют
180	140	141	данные отсутствуют	данные отсутствуют	данные отсутствуют	данные отсутствуют	данные отсутствуют

Государственный регистратор		ФГИС ЕГРН
полное наименование должности	подпись	инициалы, фамилия

М.П.

Земельный участок			
(вид объекта недвижимости)			
Лист №	Раздела 3.1	Всего листов раздела 3.1 : _____	Всего разделов: _____
Всего листов выписки: _____			
15.11.2021 № 99/2021/430725419			
Кадастровый номер:		02:22:000000:247(единое землепользование)	

Описание местоположения границ земельного участка							
Номер п/п	Номер точки		Дирекционный угол	Горизонтальное проложение, м	Описание закрепления на местности	Кадастровые номера смежных участков	Сведения об адресах правообладателей смежных земельных участков
	начальная	конечная					
1	2	3	4	5	6	7	8
181	141	142	данные отсутствуют	данные отсутствуют	данные отсутствуют	данные отсутствуют	данные отсутствуют
182	141	142	данные отсутствуют	данные отсутствуют	данные отсутствуют	данные отсутствуют	данные отсутствуют
183	142	143	данные отсутствуют	данные отсутствуют	данные отсутствуют	данные отсутствуют	данные отсутствуют
184	142	143	данные отсутствуют	данные отсутствуют	данные отсутствуют	данные отсутствуют	данные отсутствуют
185	143	144	данные отсутствуют	данные отсутствуют	данные отсутствуют	данные отсутствуют	данные отсутствуют
186	143	144	данные отсутствуют	данные отсутствуют	данные отсутствуют	данные отсутствуют	данные отсутствуют
187	144	145	данные отсутствуют	данные отсутствуют	данные отсутствуют	данные отсутствуют	данные отсутствуют
188	145	146	данные отсутствуют	данные отсутствуют	данные отсутствуют	данные отсутствуют	данные отсутствуют
189	146	147	данные отсутствуют	данные отсутствуют	данные отсутствуют	данные отсутствуют	данные отсутствуют
190	147	148	данные отсутствуют	данные отсутствуют	данные отсутствуют	данные отсутствуют	данные отсутствуют
191	148	149	данные отсутствуют	данные отсутствуют	данные отсутствуют	данные отсутствуют	данные отсутствуют
192	149	150	данные отсутствуют	данные отсутствуют	данные отсутствуют	данные отсутствуют	данные отсутствуют
193	150	151	данные отсутствуют	данные отсутствуют	данные отсутствуют	данные отсутствуют	данные отсутствуют
194	151	152	данные отсутствуют	данные отсутствуют	данные отсутствуют	данные отсутствуют	данные отсутствуют
195	152	153	данные отсутствуют	данные отсутствуют	данные отсутствуют	данные отсутствуют	данные отсутствуют

Государственный регистратор		ФГИС ЕГРН
полное наименование должности	подпись	инициалы, фамилия

М.П.

Земельный участок			
(вид объекта недвижимости)			
Лист №	Раздела 3.1	Всего листов раздела 3.1 : _____	Всего разделов: _____
Всего листов выписки: _____			
15.11.2021 № 99/2021/430725419			
Кадастровый номер:		02:22:000000:247(единое землепользование)	

Описание местоположения границ земельного участка							
Номер п/п	Номер точки		Дирекционный угол	Горизонтальное проложение, м	Описание закрепления на местности	Кадастровые номера смежных участков	Сведения об адресах правообладателей смежных земельных участков
	начальная	конечная					
1	2	3	4	5	6	7	8
196	153	154	данные отсутствуют	данные отсутствуют	данные отсутствуют	данные отсутствуют	данные отсутствуют
197	154	155	данные отсутствуют	данные отсутствуют	данные отсутствуют	данные отсутствуют	данные отсутствуют
198	155	156	данные отсутствуют	данные отсутствуют	данные отсутствуют	данные отсутствуют	данные отсутствуют
199	156	157	данные отсутствуют	данные отсутствуют	данные отсутствуют	данные отсутствуют	данные отсутствуют
200	157	158	данные отсутствуют	данные отсутствуют	данные отсутствуют	данные отсутствуют	данные отсутствуют
201	158	159	данные отсутствуют	данные отсутствуют	данные отсутствуют	данные отсутствуют	данные отсутствуют
202	159	160	данные отсутствуют	данные отсутствуют	данные отсутствуют	данные отсутствуют	данные отсутствуют
203	160	161	данные отсутствуют	данные отсутствуют	данные отсутствуют	данные отсутствуют	данные отсутствуют
204	161	162	данные отсутствуют	данные отсутствуют	данные отсутствуют	данные отсутствуют	данные отсутствуют
205	162	163	данные отсутствуют	данные отсутствуют	данные отсутствуют	данные отсутствуют	данные отсутствуют
206	163	164	данные отсутствуют	данные отсутствуют	данные отсутствуют	данные отсутствуют	данные отсутствуют
207	164	165	данные отсутствуют	данные отсутствуют	данные отсутствуют	данные отсутствуют	данные отсутствуют
208	165	166	данные отсутствуют	данные отсутствуют	данные отсутствуют	данные отсутствуют	данные отсутствуют
209	166	167	данные отсутствуют	данные отсутствуют	данные отсутствуют	данные отсутствуют	данные отсутствуют
210	167	168	данные отсутствуют	данные отсутствуют	данные отсутствуют	данные отсутствуют	данные отсутствуют

Государственный регистратор		ФГИС ЕГРН
полное наименование должности	подпись	инициалы, фамилия

М.П.

Земельный участок			
(вид объекта недвижимости)			
Лист №	Раздела 3.1	Всего листов раздела 3.1 : _____	Всего разделов: _____
Всего листов выписки: _____			
15.11.2021 № 99/2021/430725419			
Кадастровый номер:		02:22:000000:247(единое землепользование)	

Описание местоположения границ земельного участка							
Номер п/п	Номер точки		Дирекционный угол	Горизонтальное проложение, м	Описание закрепления на местности	Кадастровые номера смежных участков	Сведения об адресах правообладателей смежных земельных участков
	начальная	конечная					
1	2	3	4	5	6	7	8
211	168	169	данные отсутствуют	данные отсутствуют	данные отсутствуют	данные отсутствуют	данные отсутствуют
212	169	170	данные отсутствуют	данные отсутствуют	данные отсутствуют	данные отсутствуют	данные отсутствуют
213	170	171	данные отсутствуют	данные отсутствуют	данные отсутствуют	данные отсутствуют	данные отсутствуют
214	171	172	данные отсутствуют	данные отсутствуют	данные отсутствуют	данные отсутствуют	данные отсутствуют
215	172	173	данные отсутствуют	данные отсутствуют	данные отсутствуют	данные отсутствуют	данные отсутствуют
216	173	174	данные отсутствуют	данные отсутствуют	данные отсутствуют	данные отсутствуют	данные отсутствуют
217	174	175	данные отсутствуют	данные отсутствуют	данные отсутствуют	данные отсутствуют	данные отсутствуют
218	175	176	данные отсутствуют	данные отсутствуют	данные отсутствуют	данные отсутствуют	данные отсутствуют
219	176	177	данные отсутствуют	данные отсутствуют	данные отсутствуют	данные отсутствуют	данные отсутствуют
220	177	178	данные отсутствуют	данные отсутствуют	данные отсутствуют	данные отсутствуют	данные отсутствуют
221	178	179	данные отсутствуют	данные отсутствуют	данные отсутствуют	данные отсутствуют	данные отсутствуют
222	179	180	данные отсутствуют	данные отсутствуют	данные отсутствуют	данные отсутствуют	данные отсутствуют
223	180	181	данные отсутствуют	данные отсутствуют	данные отсутствуют	данные отсутствуют	данные отсутствуют
224	181	182	данные отсутствуют	данные отсутствуют	данные отсутствуют	данные отсутствуют	данные отсутствуют
225	182	183	данные отсутствуют	данные отсутствуют	данные отсутствуют	данные отсутствуют	данные отсутствуют

Государственный регистратор		ФГИС ЕГРН
полное наименование должности	подпись	инициалы, фамилия

М.П.

Земельный участок			
(вид объекта недвижимости)			
Лист №	Раздела 3.1	Всего листов раздела 3.1 : _____	Всего разделов: _____
Всего листов выписки: _____			
15.11.2021 № 99/2021/430725419			
Кадастровый номер:		02:22:000000:247(единое землепользование)	

Описание местоположения границ земельного участка							
Номер п/п	Номер точки		Дирекционный угол	Горизонтальное проложение, м	Описание закрепления на местности	Кадастровые номера смежных участков	Сведения об адресах правообладателей смежных земельных участков
	начальная	конечная					
1	2	3	4	5	6	7	8
226	183	184	данные отсутствуют	данные отсутствуют	данные отсутствуют	данные отсутствуют	данные отсутствуют
227	184	185	данные отсутствуют	данные отсутствуют	данные отсутствуют	данные отсутствуют	данные отсутствуют
228	185	186	данные отсутствуют	данные отсутствуют	данные отсутствуют	данные отсутствуют	данные отсутствуют
229	186	187	данные отсутствуют	данные отсутствуют	данные отсутствуют	данные отсутствуют	данные отсутствуют
230	187	188	данные отсутствуют	данные отсутствуют	данные отсутствуют	данные отсутствуют	данные отсутствуют
231	188	189	данные отсутствуют	данные отсутствуют	данные отсутствуют	данные отсутствуют	данные отсутствуют
232	189	190	данные отсутствуют	данные отсутствуют	данные отсутствуют	данные отсутствуют	данные отсутствуют
233	190	191	данные отсутствуют	данные отсутствуют	данные отсутствуют	данные отсутствуют	данные отсутствуют
234	191	192	данные отсутствуют	данные отсутствуют	данные отсутствуют	данные отсутствуют	данные отсутствуют
235	192	193	данные отсутствуют	данные отсутствуют	данные отсутствуют	данные отсутствуют	данные отсутствуют
236	193	194	данные отсутствуют	данные отсутствуют	данные отсутствуют	данные отсутствуют	данные отсутствуют
237	194	195	данные отсутствуют	данные отсутствуют	данные отсутствуют	данные отсутствуют	данные отсутствуют
238	195	196	данные отсутствуют	данные отсутствуют	данные отсутствуют	данные отсутствуют	данные отсутствуют
239	196	197	данные отсутствуют	данные отсутствуют	данные отсутствуют	данные отсутствуют	данные отсутствуют
240	197	198	данные отсутствуют	данные отсутствуют	данные отсутствуют	данные отсутствуют	данные отсутствуют

Государственный регистратор		ФГИС ЕГРН
полное наименование должности	подпись	инициалы, фамилия

М.П.

Земельный участок			
(вид объекта недвижимости)			
Лист № ____	Раздела 3.1	Всего листов раздела 3.1 : ____	Всего разделов: ____
15.11.2021 № 99/2021/430725419			
Кадастровый номер:		02:22:000000:247(единое землепользование)	

Описание местоположения границ земельного участка							
Номер п/п	Номер точки		Дирекционный угол	Горизонтальное проложение, м	Описание закрепления на местности	Кадастровые номера смежных участков	Сведения об адресах правообладателей смежных земельных участков
	начальная	конечная					
1	2	3	4	5	6	7	8
241	198	199	данные отсутствуют	данные отсутствуют	данные отсутствуют	данные отсутствуют	данные отсутствуют
242	199	200	данные отсутствуют	данные отсутствуют	данные отсутствуют	данные отсутствуют	данные отсутствуют
243	200	201	данные отсутствуют	данные отсутствуют	данные отсутствуют	данные отсутствуют	данные отсутствуют
244	201	202	данные отсутствуют	данные отсутствуют	данные отсутствуют	данные отсутствуют	данные отсутствуют
245	202	203	данные отсутствуют	данные отсутствуют	данные отсутствуют	данные отсутствуют	данные отсутствуют
246	203	204	данные отсутствуют	данные отсутствуют	данные отсутствуют	данные отсутствуют	данные отсутствуют
247	204	205	данные отсутствуют	данные отсутствуют	данные отсутствуют	данные отсутствуют	данные отсутствуют
248	205	206	данные отсутствуют	данные отсутствуют	данные отсутствуют	данные отсутствуют	данные отсутствуют
249	206	207	данные отсутствуют	данные отсутствуют	данные отсутствуют	данные отсутствуют	данные отсутствуют
250	207	208	данные отсутствуют	данные отсутствуют	данные отсутствуют	данные отсутствуют	данные отсутствуют
251	208	209	данные отсутствуют	данные отсутствуют	данные отсутствуют	данные отсутствуют	данные отсутствуют
252	209	210	данные отсутствуют	данные отсутствуют	данные отсутствуют	данные отсутствуют	данные отсутствуют
253	210	211	данные отсутствуют	данные отсутствуют	данные отсутствуют	данные отсутствуют	данные отсутствуют
254	211	212	данные отсутствуют	данные отсутствуют	данные отсутствуют	данные отсутствуют	данные отсутствуют
255	212	213	данные отсутствуют	данные отсутствуют	данные отсутствуют	данные отсутствуют	данные отсутствуют

Государственный регистратор		ФГИС ЕГРН
полное наименование должности	подпись	инициалы, фамилия

М.П.

Земельный участок			
(вид объекта недвижимости)			
Лист №	Раздела 3.1	Всего листов раздела 3.1 : _____	Всего разделов: _____
Всего листов выписки: _____			
15.11.2021 № 99/2021/430725419			
Кадастровый номер:		02:22:000000:247(единое землепользование)	

Описание местоположения границ земельного участка							
Номер п/п	Номер точки		Дирекционный угол	Горизонтальное проложение, м	Описание закрепления на местности	Кадастровые номера смежных участков	Сведения об адресах правообладателей смежных земельных участков
	начальная	конечная					
1	2	3	4	5	6	7	8
256	213	214	данные отсутствуют	данные отсутствуют	данные отсутствуют	данные отсутствуют	данные отсутствуют
257	214	215	данные отсутствуют	данные отсутствуют	данные отсутствуют	данные отсутствуют	данные отсутствуют
258	215	216	данные отсутствуют	данные отсутствуют	данные отсутствуют	данные отсутствуют	данные отсутствуют
259	216	217	данные отсутствуют	данные отсутствуют	данные отсутствуют	данные отсутствуют	данные отсутствуют
260	217	218	данные отсутствуют	данные отсутствуют	данные отсутствуют	данные отсутствуют	данные отсутствуют
261	218	219	данные отсутствуют	данные отсутствуют	данные отсутствуют	данные отсутствуют	данные отсутствуют
262	219	220	данные отсутствуют	данные отсутствуют	данные отсутствуют	данные отсутствуют	данные отсутствуют
263	220	221	данные отсутствуют	данные отсутствуют	данные отсутствуют	данные отсутствуют	данные отсутствуют
264	221	222	данные отсутствуют	данные отсутствуют	данные отсутствуют	данные отсутствуют	данные отсутствуют
265	222	223	данные отсутствуют	данные отсутствуют	данные отсутствуют	данные отсутствуют	данные отсутствуют
266	223	224	данные отсутствуют	данные отсутствуют	данные отсутствуют	данные отсутствуют	данные отсутствуют
267	224	225	данные отсутствуют	данные отсутствуют	данные отсутствуют	данные отсутствуют	данные отсутствуют
268	225	226	данные отсутствуют	данные отсутствуют	данные отсутствуют	данные отсутствуют	данные отсутствуют
269	226	227	данные отсутствуют	данные отсутствуют	данные отсутствуют	данные отсутствуют	данные отсутствуют
270	227	228	данные отсутствуют	данные отсутствуют	данные отсутствуют	данные отсутствуют	данные отсутствуют

Государственный регистратор		ФГИС ЕГРН
полное наименование должности	подпись	инициалы, фамилия

М.П.

Выписка из Единого государственного реестра недвижимости об объекте недвижимости
Описание местоположения земельного участка

Земельный участок			
(вид объекта недвижимости)			
Лист № ____	Раздела 3.1	Всего листов раздела 3.1 : ____	Всего разделов: ____
15.11.2021 № 99/2021/430725419			
Кадастровый номер:		02:22:000000:247(единое землепользование)	

Описание местоположения границ земельного участка							
Номер п/п	Номер точки		Дирекционный угол	Горизонтальное проложение, м	Описание закрепления на местности	Кадастровые номера смежных участков	Сведения об адресах правообладателей смежных земельных участков
	начальная	конечная					
1	2	3	4	5	6	7	8
271	228	229	данные отсутствуют	данные отсутствуют	данные отсутствуют	данные отсутствуют	данные отсутствуют
272	229	230	данные отсутствуют	данные отсутствуют	данные отсутствуют	данные отсутствуют	данные отсутствуют
273	230	231	данные отсутствуют	данные отсутствуют	данные отсутствуют	данные отсутствуют	данные отсутствуют
274	231	232	данные отсутствуют	данные отсутствуют	данные отсутствуют	данные отсутствуют	данные отсутствуют
275	232	233	данные отсутствуют	данные отсутствуют	данные отсутствуют	данные отсутствуют	данные отсутствуют
276	233	234	данные отсутствуют	данные отсутствуют	данные отсутствуют	данные отсутствуют	данные отсутствуют
277	234	235	данные отсутствуют	данные отсутствуют	данные отсутствуют	данные отсутствуют	данные отсутствуют
278	235	236	данные отсутствуют	данные отсутствуют	данные отсутствуют	данные отсутствуют	данные отсутствуют
279	236	237	данные отсутствуют	данные отсутствуют	данные отсутствуют	данные отсутствуют	данные отсутствуют
280	237	238	данные отсутствуют	данные отсутствуют	данные отсутствуют	данные отсутствуют	данные отсутствуют
281	238	239	данные отсутствуют	данные отсутствуют	данные отсутствуют	данные отсутствуют	данные отсутствуют
282	239	240	данные отсутствуют	данные отсутствуют	данные отсутствуют	данные отсутствуют	данные отсутствуют
283	240	241	данные отсутствуют	данные отсутствуют	данные отсутствуют	данные отсутствуют	данные отсутствуют
284	241	242	данные отсутствуют	данные отсутствуют	данные отсутствуют	данные отсутствуют	данные отсутствуют
285	242	243	данные отсутствуют	данные отсутствуют	данные отсутствуют	данные отсутствуют	данные отсутствуют

Государственный регистратор		ФГИС ЕГРН
полное наименование должности	подпись	инициалы, фамилия

М.П.

Выписка из Единого государственного реестра недвижимости об объекте недвижимости
Описание местоположения земельного участка

Земельный участок			
(вид объекта недвижимости)			
Лист №	Раздела 3.1	Всего листов раздела 3.1 : ____	Всего разделов: ____
Всего листов выписки: ____			
15.11.2021 № 99/2021/430725419			
Кадастровый номер:		02:22:000000:247(единое землепользование)	

Описание местоположения границ земельного участка							
Номер п/п	Номер точки		Дирекционный угол	Горизонтальное проложение, м	Описание закрепления на местности	Кадастровые номера смежных участков	Сведения об адресах правообладателей смежных земельных участков
	начальная	конечная					
1	2	3	4	5	6	7	8
286	243	244	данные отсутствуют	данные отсутствуют	данные отсутствуют	данные отсутствуют	данные отсутствуют
287	244	245	данные отсутствуют	данные отсутствуют	данные отсутствуют	данные отсутствуют	данные отсутствуют
288	245	246	данные отсутствуют	данные отсутствуют	данные отсутствуют	данные отсутствуют	данные отсутствуют
289	246	247	данные отсутствуют	данные отсутствуют	данные отсутствуют	данные отсутствуют	данные отсутствуют
290	247	248	данные отсутствуют	данные отсутствуют	данные отсутствуют	данные отсутствуют	данные отсутствуют
291	248	249	данные отсутствуют	данные отсутствуют	данные отсутствуют	данные отсутствуют	данные отсутствуют
292	249	1	данные отсутствуют	данные отсутствуют	данные отсутствуют	данные отсутствуют	данные отсутствуют

Государственный регистратор		ФГИС ЕГРН
полное наименование должности	подпись	инициалы, фамилия

М.П.

Выписка из Единого государственного реестра недвижимости об объекте недвижимости
Описание местоположения земельного участка

Земельный участок			
(вид объекта недвижимости)			
Лист №	Раздела 3.2	Всего листов раздела 3.2 : ____	Всего разделов: ____
Всего листов выписки: ____			
15.11.2021 № 99/2021/430725419			
Кадастровый номер:		02:22:000000:247(единое землепользование)	

Сведения о характерных точках границы земельного участка				
Система координат				
Зона №				
Номер точки	Координаты		Описание закрепления на местности	Средняя квадратическая погрешность определения координат характерных точек границ земельного участка, м
	X	Y		
1	2	3	4	5
1	746674	1301757.59	данные отсутствуют	данные отсутствуют
2	746655.54	1301735.52	данные отсутствуют	данные отсутствуют
3	746617.84	1301699.07	данные отсутствуют	данные отсутствуют
4	746553.97	1301734.97	данные отсутствуют	данные отсутствуют
5	746532.34	1301748.61	данные отсутствуют	данные отсутствуют
6	746517.71	1301759.56	данные отсутствуют	данные отсутствуют
7	746476.8	1301866.26	данные отсутствуют	данные отсутствуют
8	746416.1	1301980.21	данные отсутствуют	данные отсутствуют
9	746353.52	1302042.79	данные отсутствуют	данные отсутствуют
10	746277.86	1302091.35	данные отсутствуют	данные отсутствуют
11	746162.69	1302079.98	данные отсутствуют	данные отсутствуют
12	746162.28	1302095.28	данные отсутствуют	данные отсутствуют
13	746162.27	1302095.32	данные отсутствуют	данные отсутствуют
14	746152.64	1302112.69	данные отсутствуют	данные отсутствуют
15	746144.06	1302130.31	данные отсутствуют	данные отсутствуют

Государственный регистратор		ФГИС ЕГРН
полное наименование должности	подпись	инициалы, фамилия

М.П.

Земельный участок			
(вид объекта недвижимости)			
Лист №	Раздела 3.2	Всего листов раздела 3.2 : ____	Всего разделов: ____
Всего листов выписки: ____			
15.11.2021 № 99/2021/430725419			
Кадастровый номер:		02:22:000000:247(единое землепользование)	

Сведения о характерных точках границы земельного участка				
Система координат				
Зона №				
Номер точки	Координаты		Описание закрепления на местности	Средняя квадратическая погрешность определения координат характерных точек границ земельного участка, м
	X	Y		
1	2	3	4	5
16	746136.21	1302142.69	данные отсутствуют	данные отсутствуют
17	746136.2	1302142.7	данные отсутствуют	данные отсутствуют
18	746128.34	1302151.75	данные отсутствуют	данные отсутствуют
19	746128.32	1302151.76	данные отсутствуют	данные отсутствуют
20	746118.8	1302158.49	данные отсутствуют	данные отсутствуют
21	746118.79	1302158.5	данные отсутствуют	данные отсутствуют
22	746106.65	1302163.67	данные отсутствуют	данные отсутствуют
23	746092.59	1302169.39	данные отсутствуют	данные отсутствуют
24	746092.57	1302169.4	данные отсутствуют	данные отсутствуют
25	746077.52	1302170.98	данные отсутствуют	данные отсутствуют
26	746060.23	1302177.46	данные отсутствуют	данные отсутствуют
27	746030.92	1302181.13	данные отсутствуют	данные отсутствуют
28	746012.56	1302175.65	данные отсутствуют	данные отсутствуют
29	745972.26	1302139.01	данные отсутствуют	данные отсутствуют
30	745948.49	1302129.87	данные отсутствуют	данные отсутствуют

Государственный регистратор		ФГИС ЕГРН
полное наименование должности	подпись	инициалы, фамилия

М.П.

Раздел 3.2

Выписка из Единого государственного реестра недвижимости об объекте недвижимости
Описание местоположения земельного участка

Земельный участок			
(вид объекта недвижимости)			
Лист №	Раздела 3.2	Всего листов раздела 3.2 : ____	Всего разделов: ____
Всего листов выписки: ____			
15.11.2021 № 99/2021/430725419			
Кадастровый номер:		02:22:000000:247(единое землепользование)	

Сведения о характерных точках границы земельного участка				
Система координат				
Зона №				
Номер точки	Координаты		Описание закрепления на местности	Средняя квадратическая погрешность определения координат характерных точек границ земельного участка, м
	X	Y		
1	2	3	4	5
31	745928.39	1302129.87	данные отсутствуют	данные отсутствуют
32	745925.32	1302131.71	данные отсутствуют	данные отсутствуют
33	745923.97	1302138.72	данные отсутствуют	данные отсутствуют
34	745926.01	1302154.06	данные отсутствуют	данные отсутствуют
35	745927.2	1302165.01	данные отсутствуют	данные отсутствуют
36	745928.39	1302170.95	данные отсутствуют	данные отсутствуют
37	745928.39	1302170.97	данные отсутствуют	данные отсутствуют
38	745928.38	1302171.01	данные отсутствуют	данные отсутствуют
39	745928.37	1302171.02	данные отсутствуют	данные отсутствуют
40	745923.61	1302177.69	данные отсутствуют	данные отсутствуют
41	745923.59	1302177.72	данные отсутствуют	данные отсутствуют
42	745923.57	1302177.72	данные отсутствуют	данные отсутствуют
43	745915.24	1302180.81	данные отсутствуют	данные отсутствуют
44	745915.21	1302180.82	данные отсутствуют	данные отсутствуют
45	745905.2	1302179.87	данные отсутствуют	данные отсутствуют

Государственный регистратор		ФГИС ЕГРН
полное наименование должности	подпись	инициалы, фамилия

М.П.

Выписка из Единого государственного реестра недвижимости об объекте недвижимости
Описание местоположения земельного участка

Земельный участок			
(вид объекта недвижимости)			
Лист №	Раздела 3.2	Всего листов раздела 3.2 : ____	Всего разделов: ____
Всего листов выписки: ____			
15.11.2021 № 99/2021/430725419			
Кадастровый номер:		02:22:000000:247(единое землепользование)	

Сведения о характерных точках границы земельного участка				
Система координат				
Зона №				
Номер точки	Координаты		Описание закрепления на местности	Средняя квадратическая погрешность определения координат характерных точек границ земельного участка, м
	X	Y		
1	2	3	4	5
46	745903.93	1302179.74	данные отсутствуют	данные отсутствуют
47	745902.83	1302186.55	данные отсутствуют	данные отсутствуют
48	745866.15	1302197.63	данные отсутствуют	данные отсутствуют
49	745820.32	1302188.46	данные отсутствуют	данные отсутствуют
50	745772.69	1302155.48	данные отсутствуют	данные отсутствуют
51	745748.9	1302137.18	данные отсутствуют	данные отсутствуют
52	745717.81	1302131.71	данные отсутствуют	данные отсутствуют
53	745684.87	1302139.02	данные отсутствуют	данные отсутствуют
54	745665.83	1302142.83	данные отсутствуют	данные отсутствуют
55	745662.19	1302144.63	данные отсутствуют	данные отсутствуют
56	745647.68	1302152.49	данные отсутствуют	данные отсутствуют
57	745633.16	1302163.43	данные отсутствуют	данные отсутствуют
58	745616.27	1302176.76	данные отсутствуют	данные отсутствуют
59	745616.26	1302176.77	данные отсутствуют	данные отсутствуют
60	745607.92	1302182.23	данные отсутствуют	данные отсутствуют

Государственный регистратор		ФГИС ЕГРН
полное наименование должности	подпись	инициалы, фамилия

М.П.

Раздел 3.2

Выписка из Единого государственного реестра недвижимости об объекте недвижимости
Описание местоположения земельного участка

Земельный участок			
(вид объекта недвижимости)			
Лист №	Раздела 3.2	Всего листов раздела 3.2 : ____	Всего разделов: ____
Всего листов выписки: ____			
15.11.2021 № 99/2021/430725419			
Кадастровый номер:		02:22:000000:247(единое землепользование)	

Сведения о характерных точках границы земельного участка				
Система координат				
Зона №				
Номер точки	Координаты		Описание закрепления на местности	Средняя квадратическая погрешность определения координат характерных точек границ земельного участка, м
	X	Y		
1	2	3	4	5
61	745590.07	1302194.61	данные отсутствуют	данные отсутствуют
62	745568.16	1302211.45	данные отсутствуют	данные отсутствуют
63	745559.86	1302221.5	данные отсутствуют	данные отсутствуют
64	745559.84	1302221.51	данные отсутствуют	данные отсутствуют
65	745550.09	1302228.18	данные отсутствуют	данные отсутствуют
66	745543.68	1302236.48	данные отсутствуют	данные отсутствуют
67	745541.55	1302248.82	данные отсутствуют	данные отсутствуют
68	745543.69	1302263.08	данные отсутствуют	данные отсутствуют
69	745547.02	1302278.32	данные отсутствуют	данные отсутствуют
70	745547.02	1302278.34	данные отсутствуют	данные отсутствуют
71	745545.1	1302290.83	данные отсутствуют	данные отсутствуют
72	745545.1	1302290.85	данные отсутствуют	данные отсутствуют
73	745539.88	1302306.7	данные отсутствуют	данные отсутствуют
74	745539.87	1302306.71	данные отсутствуют	данные отсутствуют
75	745532.49	1302320.04	данные отсутствуют	данные отсутствуют

Государственный регистратор		ФГИС ЕГРН
полное наименование должности	подпись	инициалы, фамилия

М.П.

Земельный участок			
(вид объекта недвижимости)			
Лист №	Раздела 3.2	Всего листов раздела 3.2 : ____	Всего разделов: ____
Всего листов выписки: ____			
15.11.2021 № 99/2021/430725419			
Кадастровый номер:		02:22:000000:247(единое землепользование)	

Сведения о характерных точках границы земельного участка				
Система координат				
Зона №				
Номер точки	Координаты		Описание закрепления на местности	Средняя квадратическая погрешность определения координат характерных точек границ земельного участка, м
	X	Y		
1	2	3	4	5
76	745523.38	1302336.33	данные отсутствуют	данные отсутствуют
77	745522.26	1302348.8	данные отсутствуют	данные отсутствуют
78	745522.26	1302349.8	данные отсутствуют	данные отсутствуют
79	745677.6	1302657.07	данные отсутствуют	данные отсутствуют
80	745776.3	1302934.88	данные отсутствуют	данные отсутствуют
81	745722.94	1302647.76	данные отсутствуют	данные отсутствуют
82	745755.33	1302572.19	данные отсутствуют	данные отсутствуют
83	745803.92	1302533.72	данные отсутствуют	данные отсутствуют
84	745870.05	1302526.3	данные отсутствуют	данные отсутствуют
85	745926.06	1302583.66	данные отсутствуют	данные отсутствуют
86	745955.75	1302842.68	данные отсутствуют	данные отсутствуют
87	745979.49	1302828.17	данные отсутствуют	данные отсутствуют
88	745991.99	1302808.55	данные отсутствуют	данные отсутствуют
89	745995.4	1302781.27	данные отсутствуют	данные отсутствуют
90	746036.9	1302711.35	данные отсутствуют	данные отсутствуют

Государственный регистратор		ФГИС ЕГРН
полное наименование должности	подпись	инициалы, фамилия

М.П.

Раздел 3.2

Выписка из Единого государственного реестра недвижимости об объекте недвижимости
Описание местоположения земельного участка

Земельный участок			
(вид объекта недвижимости)			
Лист №	Раздела 3.2	Всего листов раздела 3.2 : ____	Всего разделов: ____
Всего листов выписки: ____			
15.11.2021 № 99/2021/430725419			
Кадастровый номер:		02:22:000000:247(единое землепользование)	

Сведения о характерных точках границы земельного участка				
Система координат				
Зона №				
Номер точки	Координаты		Описание закрепления на местности	Средняя квадратическая погрешность определения координат характерных точек границ земельного участка, м
	X	Y		
1	2	3	4	5
91	746166.51	1302634.6	данные отсутствуют	данные отсутствуют
92	746254.62	1302606.75	данные отсутствуют	данные отсутствуют
93	746281.08	1302592.31	данные отсутствуют	данные отсутствуют
94	746356.64	1302618.04	данные отсутствуют	данные отсутствуют
95	746367.28	1302588.06	данные отсутствуют	данные отсутствуют
96	746293.09	1302578.17	данные отсутствуют	данные отсутствуют
97	746218.9	1302474.3	данные отсутствуют	данные отсутствуют
98	746218.9	1302380.33	данные отсутствуют	данные отсутствуют
99	746248.58	1302227.01	данные отсутствуют	данные отсутствуют
100	746263.41	1302197.33	данные отсутствуют	данные отсутствуют
101	746307.93	1302192.39	данные отсутствуют	данные отсутствуют
102	746322.77	1302113.25	данные отсутствуют	данные отсутствуют
103	746352.44	1302078.63	данные отсутствуют	данные отсутствуют
104	746446.41	1302019.28	данные отсутствуют	данные отсутствуют
105	746476.09	1302009.39	данные отсутствуют	данные отсутствуют

Государственный регистратор		ФГИС ЕГРН
полное наименование должности	подпись	инициалы, фамилия

М.П.

Выписка из Единого государственного реестра недвижимости об объекте недвижимости
Описание местоположения земельного участка

Земельный участок			
(вид объекта недвижимости)			
Лист №	Раздела 3.2	Всего листов раздела 3.2 : ____	Всего разделов: ____
Всего листов выписки: ____			
15.11.2021 № 99/2021/430725419			
Кадастровый номер:		02:22:000000:247(единое землепользование)	

Сведения о характерных точках границы земельного участка				
Система координат				
Зона №				
Номер точки	Координаты		Описание закрепления на местности	Средняя квадратическая погрешность определения координат характерных точек границ земельного участка, м
	X	Y		
1	2	3	4	5
106	746515.65	1302024.23	данные отсутствуют	данные отсутствуют
107	746896.34	1301972.12	данные отсутствуют	данные отсутствуют
108	746807.6	1301887.96	данные отсутствуют	данные отсутствуют
109	746740.3	1301834.2	данные отсутствуют	данные отсутствуют
110	746743.3	1301826.99	данные отсутствуют	данные отсутствуют
111	746739.88	1301823.74	данные отсутствуют	данные отсутствуют
112	746745.46	1301806.3	данные отсутствуют	данные отсутствуют
113	746745.14	1301806.2	данные отсутствуют	данные отсутствуют
114	746745.13	1301806.19	данные отсутствуют	данные отсутствуют
115	746735.51	1301800.43	данные отсутствуют	данные отсутствуют
116	746728.93	1301796.31	данные отсутствуют	данные отсутствуют
117	746728.91	1301796.28	данные отсутствуют	данные отсутствуют
118	746728.55	1301795.75	данные отсутствуют	данные отсутствуют
119	746722.28	1301793.31	данные отсутствуют	данные отсутствуют
120	746674.66	1301758.51	данные отсутствуют	данные отсутствуют

Государственный регистратор		ФГИС ЕГРН
полное наименование должности	подпись	инициалы, фамилия

М.П.

Раздел 3.2

Выписка из Единого государственного реестра недвижимости об объекте недвижимости
Описание местоположения земельного участка

Земельный участок			
(вид объекта недвижимости)			
Лист №	Раздела 3.2	Всего листов раздела 3.2 : ____	Всего разделов: ____
Всего листов выписки: ____			
15.11.2021 № 99/2021/430725419			
Кадастровый номер:		02:22:000000:247(единое землепользование)	

Сведения о характерных точках границы земельного участка				
Система координат				
Зона №				
Номер точки	Координаты		Описание закрепления на местности	Средняя квадратическая погрешность определения координат характерных точек границ земельного участка, м
	X	Y		
1	2	3	4	5
121	747170.98	1303689.69	данные отсутствуют	данные отсутствуют
122	747241.31	1303760.01	данные отсутствуют	данные отсутствуют
123	747263.65	1303780.65	данные отсутствуют	данные отсутствуют
124	747283.63	1303774.25	данные отсутствуют	данные отсутствуют
125	747360.71	1303856.47	данные отсутствуют	данные отсутствуют
126	747364.82	1303832.83	данные отсутствуют	данные отсутствуют
127	747295.97	1303732.12	данные отсутствуют	данные отсутствуют
128	747219.91	1303639.62	данные отсутствуют	данные отсутствуют
129	747339.42	1303826.83	данные отсутствуют	данные отсутствуют
130	747339.85	1303829.03	данные отсутствуют	данные отсутствуют
131	747337.65	1303829.45	данные отсутствуют	данные отсутствуют
132	747337.23	1303827.25	данные отсутствуют	данные отсутствуют
133	747003.26	1303308.99	данные отсутствуют	данные отсутствуют
134	746942.75	1303196.62	данные отсутствуют	данные отсутствуют
135	746942.74	1303196.62	данные отсутствуют	данные отсутствуют

Государственный регистратор		ФГИС ЕГРН
полное наименование должности	подпись	инициалы, фамилия

М.П.

Земельный участок			
(вид объекта недвижимости)			
Лист №	Раздела 3.2	Всего листов раздела 3.2 : ____	Всего разделов: ____
Всего листов выписки: ____			
15.11.2021 № 99/2021/430725419			
Кадастровый номер:		02:22:000000:247(единое землепользование)	

Сведения о характерных точках границы земельного участка				
Система координат				
Зона №				
Номер точки	Координаты		Описание закрепления на местности	Средняя квадратическая погрешность определения координат характерных точек границ земельного участка, м
	X	Y		
1	2	3	4	5
136	746918.64	1303151.9	данные отсутствуют	данные отсутствуют
137	750582.59	1307169.27	данные отсутствуют	данные отсутствуют
138	750548.85	1307195.99	данные отсутствуют	данные отсутствуют
139	750524.92	1307210.07	данные отсутствуют	данные отсутствуют
140	750477.08	1307239.62	данные отсутствуют	данные отсутствуют
141	750454.56	1307235.4	данные отсутствуют	данные отсутствуют
142	750423.61	1307280.43	данные отсутствуют	данные отсутствуют
143	750398.26	1307298.73	данные отсутствуют	данные отсутствуют
144	750368.71	1307298.73	данные отсутствуют	данные отсутствуют
145	750341.97	1307291.69	данные отсутствуют	данные отсутствуют
146	750319.45	1307287.47	данные отсутствуют	данные отсутствуют
147	750289.9	1307267.77	данные отсутствуют	данные отсутствуют
148	750260.36	1307224.14	данные отсутствуют	данные отсутствуют
149	750251.9	1307204.44	данные отсутствуют	данные отсутствуют
150	750232.2	1307187.55	данные отсутствуют	данные отсутствуют

Государственный регистратор		ФГИС ЕГРН
полное наименование должности	подпись	инициалы, фамилия

М.П.

Раздел 3.2

Выписка из Единого государственного реестра недвижимости об объекте недвижимости
Описание местоположения земельного участка

Земельный участок			
(вид объекта недвижимости)			
Лист №	Раздела 3.2	Всего листов раздела 3.2 : ____	Всего разделов: ____
Всего листов выписки: ____			
15.11.2021 № 99/2021/430725419			
Кадастровый номер:		02:22:000000:247(единое землепользование)	

Сведения о характерных точках границы земельного участка				
Система координат				
Зона №				
Номер точки	Координаты		Описание закрепления на местности	Средняя квадратическая погрешность определения координат характерных точек границ земельного участка, м
	X	Y		
1	2	3	4	5
151	750204.05	1307174.88	данные отсутствуют	данные отсутствуют
152	750185.76	1307094.67	данные отсутствуют	данные отсутствуют
153	750071.77	1307103.11	данные отсутствуют	данные отсутствуют
154	750056.28	1307097.48	данные отсутствуют	данные отсутствуют
155	750028.31	1307079.82	данные отсутствуют	данные отсутствуют
156	749982.24	1307098.63	данные отсутствуют	данные отсутствуют
157	750045.32	1307146.57	данные отсутствуют	данные отсутствуют
158	750057.3	1307161.03	данные отсутствуют	данные отсутствуют
159	750110.29	1307225.02	данные отсутствуют	данные отсутствуют
160	750126.53	1307239.74	данные отсутствуют	данные отсутствуют
161	750149.52	1307260.57	данные отсутствуют	данные отсутствуют
162	750176.16	1307269.05	данные отсутствуют	данные отсутствуют
163	750203.45	1307277.73	данные отсутствуют	данные отсутствуют
164	750229.89	1307298.77	данные отсутствуют	данные отсутствуют
165	750263.51	1307325.53	данные отсутствуют	данные отсутствуют

Государственный регистратор		ФГИС ЕГРН
полное наименование должности	подпись	инициалы, фамилия

М.П.

Выписка из Единого государственного реестра недвижимости об объекте недвижимости
Описание местоположения земельного участка

Земельный участок			
(вид объекта недвижимости)			
Лист №	Раздела 3.2	Всего листов раздела 3.2 : ____	Всего разделов: ____
Всего листов выписки: ____			
15.11.2021 № 99/2021/430725419			
Кадастровый номер:		02:22:000000:247(единое землепользование)	

Сведения о характерных точках границы земельного участка				
Система координат				
Зона №				
Номер точки	Координаты		Описание закрепления на местности	Средняя квадратическая погрешность определения координат характерных точек границ земельного участка, м
	X	Y		
1	2	3	4	5
166	750314.22	1307357.23	данные отсутствуют	данные отсутствуют
167	750332.16	1307368.44	данные отсутствуют	данные отсутствуют
168	750496.41	1307347.6	данные отсутствуют	данные отсутствуют
169	750516.03	1307385.6	данные отсутствуют	данные отсутствуют
170	750492.45	1307392.4	данные отсутствуют	данные отсутствуют
171	750452.28	1307403.99	данные отсутствуют	данные отсутствуют
172	750357.9	1307408.89	данные отсутствуют	данные отсутствуют
173	750298.7	1307426.24	данные отсутствуют	данные отсутствуют
174	750286.8	1307429.73	данные отсутствуют	данные отсутствуют
175	750256.16	1307484.89	данные отсутствуют	данные отсутствуют
176	750170.73	1307745.02	данные отсутствуют	данные отсутствуют
177	750137.24	1307847.01	данные отсутствуют	данные отсутствуют
178	750223.95	1307822.95	данные отсутствуют	данные отсутствуют
179	750300.18	1307863.31	данные отсутствуют	данные отсутствуют
180	750296.39	1307878.55	данные отсутствуют	данные отсутствуют

Государственный регистратор		ФГИС ЕГРН
полное наименование должности	подпись	инициалы, фамилия

М.П.

Раздел 3.2

Выписка из Единого государственного реестра недвижимости об объекте недвижимости
Описание местоположения земельного участка

Земельный участок			
(вид объекта недвижимости)			
Лист №	Раздела 3.2	Всего листов раздела 3.2 : ____	Всего разделов: ____
Всего листов выписки: ____			
15.11.2021 № 99/2021/430725419			
Кадастровый номер:		02:22:000000:247(единое землепользование)	

Сведения о характерных точках границы земельного участка				
Система координат				
Зона №				
Номер точки	Координаты		Описание закрепления на местности	Средняя квадратическая погрешность определения координат характерных точек границ земельного участка, м
	X	Y		
1	2	3	4	5
181	750296.51	1307878.61	данные отсутствуют	данные отсутствуют
182	750296.52	1307878.74	данные отсутствуют	данные отсутствуют
183	750298.25	1307904.68	данные отсутствуют	данные отсутствуют
184	750299.42	1307922.33	данные отсутствуют	данные отсутствуют
185	750302.33	1307925.86	данные отсутствуют	данные отсутствуют
186	750302.34	1307925.88	данные отсутствуют	данные отсутствуют
187	750302.35	1307925.9	данные отсутствуют	данные отсутствуют
188	750303.79	1307933.08	данные отсутствуют	данные отсутствуют
189	750303.79	1307933.1	данные отсутствуют	данные отсутствуют
190	750303.79	1307934.41	данные отсутствуют	данные отсутствуют
191	750373.97	1308019.91	данные отсутствуют	данные отсутствуют
192	750585.08	1307990.12	данные отсутствуют	данные отсутствуют
193	750642.79	1308065.94	данные отсутствуют	данные отсутствуют
194	750675.27	1308135.21	данные отсутствуют	данные отсутствуют
195	750691.39	1308169.63	данные отсутствуют	данные отсутствуют

Государственный регистратор		ФГИС ЕГРН
полное наименование должности	подпись	инициалы, фамилия

М.П.

Земельный участок			
(вид объекта недвижимости)			
Лист №	Раздела 3.2	Всего листов раздела 3.2 : ____	Всего разделов: ____
Всего листов выписки: ____			
15.11.2021 № 99/2021/430725419			
Кадастровый номер:		02:22:000000:247(единое землепользование)	

Сведения о характерных точках границы земельного участка				
Система координат				
Зона №				
Номер точки	Координаты		Описание закрепления на местности	Средняя квадратическая погрешность определения координат характерных точек границ земельного участка, м
	X	Y		
1	2	3	4	5
196	750814.53	1308164.77	данные отсутствуют	данные отсутствуют
197	750838.83	1308171.25	данные отсутствуют	данные отсутствуют
198	750872.33	1308202.36	данные отсутствуют	данные отсутствуют
199	750884.2	1308213.38	данные отсутствуют	данные отсутствуют
200	751051.08	1308223.1	данные отсутствуют	данные отсутствуют
201	751077.83	1308215.83	данные отсутствуют	данные отсутствуют
202	751113.25	1308206.21	данные отсутствуют	данные отсутствуют
203	751118.18	1308192.89	данные отсутствуют	данные отсутствуют
204	751153.15	1308098.34	данные отсутствуют	данные отсутствуют
205	751138.57	1307997.89	данные отсутствуют	данные отсутствуют
206	751116.34	1307965.87	данные отсутствуют	данные отсутствуют
207	751098.07	1307939.56	данные отсутствуют	данные отсутствуют
208	751055.64	1307900.73	данные отсутствуют	данные отсутствуют
209	751027.32	1307874.82	данные отсутствуют	данные отсутствуют
210	751000.85	1307813.59	данные отсутствуют	данные отсутствуют

Государственный регистратор		ФГИС ЕГРН
полное наименование должности	подпись	инициалы, фамилия

М.П.

Раздел 3.2

Выписка из Единого государственного реестра недвижимости об объекте недвижимости
Описание местоположения земельного участка

Земельный участок			
(вид объекта недвижимости)			
Лист №	Раздела 3.2	Всего листов раздела 3.2 : ____	Всего разделов: ____
Всего листов выписки: ____			
15.11.2021 № 99/2021/430725419			
Кадастровый номер:		02:22:000000:247(единое землепользование)	

Сведения о характерных точках границы земельного участка				
Система координат				
Зона №				
Номер точки	Координаты		Описание закрепления на местности	Средняя квадратическая погрешность определения координат характерных точек границ земельного участка, м
	X	Y		
1	2	3	4	5
211	750976.82	1307794.73	данные отсутствуют	данные отсутствуют
212	750956.74	1307778.98	данные отсутствуют	данные отсутствуют
213	750893.01	1307715.31	данные отсутствуют	данные отсутствуют
214	750867.31	1307689.64	данные отсутствуют	данные отсутствуют
215	750947.44	1307613.85	данные отсутствуют	данные отсутствуют
216	750947.44	1307586.06	данные отсутствуют	данные отсутствуют
217	750909.64	1307575.33	данные отсутствуют	данные отсутствуют
218	750885.1	1307568.36	данные отсутствуют	данные отсутствуют
219	750832.01	1307560.39	данные отсутствуют	данные отсутствуют
220	750780.89	1307552.73	данные отсутствуют	данные отсутствуют
221	750713.15	1307503.22	данные отсутствуют	данные отсутствуют
222	750701.34	1307486.28	данные отсутствуют	данные отсутствуют
223	750657.74	1307423.7	данные отсутствуют	данные отсутствуют
224	750646.86	1307403.17	данные отсутствуют	данные отсутствуют
225	750635	1307380.79	данные отсутствуют	данные отсутствуют

Государственный регистратор		ФГИС ЕГРН
полное наименование должности	подпись	инициалы, фамилия

М.П.

Выписка из Единого государственного реестра недвижимости об объекте недвижимости
Описание местоположения земельного участка

Земельный участок			
(вид объекта недвижимости)			
Лист №	Раздела 3.2	Всего листов раздела 3.2 : ____	Всего разделов: ____
Всего листов выписки: ____			
15.11.2021 № 99/2021/430725419			
Кадастровый номер:		02:22:000000:247(единое землепользование)	

Сведения о характерных точках границы земельного участка				
Система координат				
Зона №				
Номер точки	Координаты		Описание закрепления на местности	Средняя квадратическая погрешность определения координат характерных точек границ земельного участка, м
	X	Y		
1	2	3	4	5
226	750587.25	1307377.23	данные отсутствуют	данные отсутствуют
227	750583.35	1307360.89	данные отсутствуют	данные отсутствуют
228	750595.04	1307251.95	данные отсутствуют	данные отсутствуют
229	751047.11	1308120.78	данные отсутствуют	данные отсутствуют
230	751047.11	1308122.78	данные отсутствуют	данные отсутствуют
231	751045.11	1308122.78	данные отсутствуют	данные отсутствуют
232	751045.11	1308120.78	данные отсутствуют	данные отсутствуют
233	751988.66	1307640.95	данные отсутствуют	данные отсутствуют
234	751966.08	1307616.89	данные отсутствуют	данные отсутствуют
235	751921.73	1307555.42	данные отсутствуют	данные отсутствуют
236	751888.27	1307520.41	данные отсутствуют	данные отсутствуют
237	751870.37	1307507.96	данные отсутствуют	данные отсутствуют
238	751851.7	1307511.85	данные отсутствуют	данные отсутствуют
239	751759.82	1307443.84	данные отсутствуют	данные отсутствуют
240	751718.34	1307398.41	данные отсутствуют	данные отсутствуют

Государственный регистратор		ФГИС ЕГРН
полное наименование должности	подпись	инициалы, фамилия

М.П.

Раздел 3.2

Выписка из Единого государственного реестра недвижимости об объекте недвижимости
Описание местоположения земельного участка

Земельный участок			
(вид объекта недвижимости)			
Лист №	Раздела 3.2	Всего листов раздела 3.2 : ____	Всего разделов: ____
Всего листов выписки: ____			
15.11.2021 № 99/2021/430725419			
Кадастровый номер:		02:22:000000:247(единое землепользование)	

Сведения о характерных точках границы земельного участка				
Система координат				
Зона №				
Номер точки	Координаты		Описание закрепления на местности	Средняя квадратическая погрешность определения координат характерных точек границ земельного участка, м
	X	Y		
1	2	3	4	5
241	751701.52	1307376.45	данные отсутствуют	данные отсутствуют
242	751713.97	1307340.66	данные отсутствуют	данные отсутствуют
243	751716.77	1307315.09	данные отсутствуют	данные отсутствуют
244	751704.63	1307302.53	данные отсутствуют	данные отсутствуют
245	751682.07	1307301.75	данные отсутствуют	данные отсутствуют
246	751666.5	1307310.31	данные отсутствуют	данные отсутствуют
247	751656.39	1307331.32	данные отсутствуют	данные отсутствуют
248	751652.5	1307350	данные отсутствуют	данные отсутствуют
249	751502.32	1307454.27	данные отсутствуют	данные отсутствуют
250	751470.38	1307473.84	данные отсутствуют	данные отсутствуют
251	751489.07	1307489.13	данные отсутствуют	данные отсутствуют
252	751493.08	1307492.4	данные отсутствуют	данные отсутствуют
253	751495.3	1307515.69	данные отсутствуют	данные отсутствуют
254	751497.21	1307535.77	данные отсутствуют	данные отсутствуют
255	751460.03	1307568.82	данные отсутствуют	данные отсутствуют

Государственный регистратор		ФГИС ЕГРН
полное наименование должности	подпись	инициалы, фамилия

М.П.

Земельный участок			
(вид объекта недвижимости)			
Лист № <u> </u> Раздела 3.2	Всего листов раздела 3.2 : <u> </u>	Всего разделов: <u> </u>	Всего листов выписки: <u> </u>
15.11.2021 № 99/2021/430725419			
Кадастровый номер:		02:22:000000:247(единое землепользование)	

Сведения о характерных точках границы земельного участка				
Система координат				
Зона №				
Номер точки	Координаты		Описание закрепления на местности	Средняя квадратическая погрешность определения координат характерных точек границ земельного участка, м
	X	Y		
1	2	3	4	5
256	751438.29	1307584.06	данные отсутствуют	данные отсутствуют
257	751335.08	1307656.39	данные отсутствуют	данные отсутствуют
258	751034.07	1307836.68	данные отсутствуют	данные отсутствуют
259	751036.36	1307839.7	данные отсутствуют	данные отсутствуют
260	751043.89	1307849.69	данные отсутствуют	данные отсутствуют
261	751122.37	1307830.07	данные отсутствуют	данные отсутствуют
262	751234.16	1307797.53	данные отсутствуют	данные отсутствуют
263	751316.64	1307791.84	данные отсутствуют	данные отсутствуют
264	751352.18	1307816.01	данные отсутствуют	данные отсутствуют
265	751355.07	1307826.57	данные отсутствуют	данные отсутствуют
266	751369.25	1307878.58	данные отсутствуют	данные отсутствуют
267	751342.23	1307905.6	данные отсутствуют	данные отсутствуют
268	751303.84	1307915.55	данные отсутствуют	данные отсутствуют
269	751299.57	1307931.19	данные отсутствуют	данные отсутствуют
270	751362.85	1307954.15	данные отсутствуют	данные отсутствуют

Государственный регистратор		ФГИС ЕГРН
полное наименование должности	подпись	инициалы, фамилия

М.П.

Раздел 3.2

Выписка из Единого государственного реестра недвижимости об объекте недвижимости
Описание местоположения земельного участка

Земельный участок			
(вид объекта недвижимости)			
Лист № <u> </u> Раздела 3.2	Всего листов раздела 3.2 : <u> </u>	Всего разделов: <u> </u>	Всего листов выписки: <u> </u>
15.11.2021 № 99/2021/430725419			
Кадастровый номер:		02:22:000000:247(единое землепользование)	

Сведения о характерных точках границы земельного участка				
Система координат				
Зона №				
Номер точки	Координаты		Описание закрепления на местности	Средняя квадратическая погрешность определения координат характерных точек границ земельного участка, м
	X	Y		
1	2	3	4	5
271	751396.77	1307982.71	данные отсутствуют	данные отсутствуют
272	751435.45	1307952.37	данные отсутствуют	данные отсутствуют
273	751538.98	1307951.18	данные отсутствуют	данные отсутствуют
274	751544.34	1307968.43	данные отсутствуют	данные отсутствуют
275	751530.62	1307975.18	данные отсутствуют	данные отсутствуют
276	751506.85	1307986.88	данные отсутствуют	данные отсутствуют
277	751483.01	1308017.93	данные отсутствуют	данные отсутствуют
278	751527.27	1308115.14	данные отсутствуют	данные отсутствуют
279	751555.53	1308177.19	данные отсутствуют	данные отсутствуют
280	751638.01	1308071.33	данные отсутствуют	данные отсутствуют
281	751641.05	1308067.44	данные отсутствуют	данные отсутствуют
282	751828.96	1307834.88	данные отсутствуют	данные отсутствуют
283	751795.36	1307624.17	данные отсутствуют	данные отсутствуют
284	751837.91	1307583.32	данные отсутствуют	данные отсутствуют
285	751878.42	1307657.23	данные отсутствуют	данные отсутствуют

Государственный регистратор		ФГИС ЕГРН
полное наименование должности	подпись	инициалы, фамилия

М.П.

Выписка из Единого государственного реестра недвижимости об объекте недвижимости
Описание местоположения земельного участка

Земельный участок			
(вид объекта недвижимости)			
Лист №	Раздела 3.2	Всего листов раздела 3.2 : ____	Всего разделов: ____
Всего листов выписки: ____			
15.11.2021 № 99/2021/430725419			
Кадастровый номер:		02:22:000000:247(единое землепользование)	

Сведения о характерных точках границы земельного участка				
Система координат				
Зона №				
Номер точки	Координаты		Описание закрепления на местности	Средняя квадратическая погрешность определения координат характерных точек границ земельного участка, м
	X	Y		
1	2	3	4	5
286	751905.18	1307691.75	данные отсутствуют	данные отсутствуют
287	751891.26	1307723.34	данные отсутствуют	данные отсутствуют
288	751891.5	1307746.53	данные отсутствуют	данные отсутствуют
289	751874.27	1307763.86	данные отсутствуют	данные отсутствуют
290	751871.16	1307714.47	данные отсутствуют	данные отсутствуют
291	748806.45	1308122.97	данные отсутствуют	данные отсутствуют
292	748906.34	1308116.87	данные отсутствуют	данные отсутствуют
293	749063.18	1308086.24	данные отсутствуют	данные отсутствуют
294	749074.41	1308080.5	данные отсутствуют	данные отсутствуют
295	749093.06	1308075.1	данные отсутствуют	данные отсутствуют
296	749100.58	1308070.46	данные отсутствуют	данные отсутствуют
297	749104.41	1308066.7	данные отсутствуют	данные отсутствуют
298	749105.99	1308057.41	данные отсутствуют	данные отсутствуют
299	749106.38	1308050.87	данные отсутствуют	данные отсутствуют
300	749106.19	1308043.93	данные отсутствуют	данные отсутствуют

Государственный регистратор		ФГИС ЕГРН
полное наименование должности	подпись	инициалы, фамилия

М.П.

Раздел 3.2

Выписка из Единого государственного реестра недвижимости об объекте недвижимости
Описание местоположения земельного участка

Земельный участок			
(вид объекта недвижимости)			
Лист №	Раздела 3.2	Всего листов раздела 3.2 : ____	Всего разделов: ____
Всего листов выписки: ____			
15.11.2021 № 99/2021/430725419			
Кадастровый номер:		02:22:000000:247(единое землепользование)	

Сведения о характерных точках границы земельного участка				
Система координат				
Зона №				
Номер точки	Координаты		Описание закрепления на местности	Средняя квадратическая погрешность определения координат характерных точек границ земельного участка, м
	X	Y		
1	2	3	4	5
301	749107.18	1308026.47	данные отсутствуют	данные отсутствуют
302	749109.57	1308023.91	данные отсутствуют	данные отсутствуют
303	749115.73	1308020.25	626003000000	2.5
304	749139.22	1308016.14	626003000000	2.5
305	749175.62	1308012.31	626003000000	2.5
306	749218.92	1308007.65	626003000000	2.5
307	749365.66	1307871.57	626003000000	2.5
308	749407.12	1307793.71	626003000000	2.5
309	749417.06	1307733.06	626003000000	2.5
310	749408.38	1307648.31	данные отсутствуют	данные отсутствуют
311	749379.03	1307543.99	626003000000	2.5
312	749360.55	1307465.75	626003000000	2.5
313	749357.29	1307435.33	626003000000	2.5
314	749393.15	1307394.04	данные отсутствуют	данные отсутствуют
315	749422.49	1307387.52	данные отсутствуют	данные отсутствуют

Государственный регистратор		ФГИС ЕГРН
полное наименование должности	подпись	инициалы, фамилия

М.П.

Земельный участок			
(вид объекта недвижимости)			
Лист №	Раздела 3.2	Всего листов раздела 3.2 : ____	Всего разделов: ____
Всего листов выписки: ____			
15.11.2021 № 99/2021/430725419			
Кадастровый номер:		02:22:000000:247(единое землепользование)	

Сведения о характерных точках границы земельного участка				
Система координат				
Зона №				
Номер точки	Координаты		Описание закрепления на местности	Средняя квадратическая погрешность определения координат характерных точек границ земельного участка, м
	X	Y		
1	2	3	4	5
316	749469.22	1307475.53	данные отсутствуют	данные отсутствуют
317	749490.95	1307479.88	данные отсутствуют	данные отсутствуют
318	749540.93	1307479.88	данные отсутствуют	данные отсутствуют
319	749522.46	1307537.47	данные отсутствуют	данные отсутствуют
320	749520.29	1307595.06	данные отсутствуют	данные отсутствуют
321	749558.32	1307641.79	данные отсутствуют	данные отсутствуют
322	749607.22	1307665.69	данные отсутствуют	данные отсутствуют
323	749659.37	1307646.13	данные отсутствуют	данные отсутствуют
324	749671.33	1307626.57	данные отсутствуют	данные отсутствуют
325	749690.89	1307564.64	данные отсутствуют	данные отсутствуют
326	749719.14	1307563.55	данные отсутствуют	данные отсутствуют
327	749739.81	1307503.79	данные отсутствуют	данные отсутствуют
328	749759.79	1307497.12	данные отсутствуют	данные отсутствуют
329	749759.34	1307401.64	данные отсутствуют	данные отсутствуют
330	749751.74	1307311.45	данные отсутствуют	данные отсутствуют

Государственный регистратор		ФГИС ЕГРН
полное наименование должности	подпись	инициалы, фамилия

М.П.

Раздел 3.2

Выписка из Единого государственного реестра недвижимости об объекте недвижимости
Описание местоположения земельного участка

Земельный участок			
(вид объекта недвижимости)			
Лист №	Раздела 3.2	Всего листов раздела 3.2 : ____	Всего разделов: ____
Всего листов выписки: ____			
15.11.2021 № 99/2021/430725419			
Кадастровый номер:		02:22:000000:247(единое землепользование)	

Сведения о характерных точках границы земельного участка				
Система координат				
Зона №				
Номер точки	Координаты		Описание закрепления на местности	Средняя квадратическая погрешность определения координат характерных точек границ земельного участка, м
	X	Y		
1	2	3	4	5
331	749734.35	1307224.52	данные отсутствуют	данные отсутствуют
332	749691.97	1307135.96	данные отсутствуют	данные отсутствуют
333	749542.83	1306979.22	данные отсутствуют	данные отсутствуют
334	749158.8	1307622.59	626003000000	2.5
335	749029.01	1307662.33	данные отсутствуют	данные отсутствуют
336	748965.61	1307710.21	данные отсутствуют	данные отсутствуют
337	748900.91	1307778.79	данные отсутствуют	данные отсутствуют
338	748827.57	1307902.97	данные отсутствуют	данные отсутствуют
339	748848.23	1307904.71	данные отсутствуют	данные отсутствуют
340	748848.88	1307899.75	данные отсутствуют	данные отсутствуют
341	748891.31	1307904.23	данные отсутствуют	данные отсутствуют
342	748890.95	1307907.99	данные отсутствуют	данные отсутствуют
343	748895.56	1307908.29	данные отсутствуют	данные отсутствуют
344	748901.02	1307910.93	данные отсутствуют	данные отсутствуют
345	748899.45	1307923.25	данные отсутствуют	данные отсутствуют

Государственный регистратор		ФГИС ЕГРН
полное наименование должности	подпись	инициалы, фамилия

М.П.

Выписка из Единого государственного реестра недвижимости об объекте недвижимости
Описание местоположения земельного участка

Земельный участок			
(вид объекта недвижимости)			
Лист №	Раздела 3.2	Всего листов раздела 3.2 : ____	Всего разделов: ____
Всего листов выписки: ____			
15.11.2021 № 99/2021/430725419			
Кадастровый номер:		02:22:000000:247(единое землепользование)	

Сведения о характерных точках границы земельного участка				
Система координат				
Зона №				
Номер точки	Координаты		Описание закрепления на местности	Средняя квадратическая погрешность определения координат характерных точек границ земельного участка, м
	X	Y		
1	2	3	4	5
346	748915.23	1307923.29	данные отсутствуют	данные отсутствуют
347	748915.24	1307936.54	данные отсутствуют	данные отсутствуют
348	748918.57	1308031.06	данные отсутствуют	данные отсутствуют
349	748916.83	1308094.99	данные отсутствуют	данные отсутствуют
350	748891.44	1308095.19	данные отсутствуют	данные отсутствуют
351	748891.2	1308097.2	данные отсутствуют	данные отсутствуют
352	748876.99	1308095.56	данные отсутствуют	данные отсутствуют
353	748867.19	1308095.37	данные отсутствуют	данные отсутствуют
354	748806.07	1308095.83	данные отсутствуют	данные отсутствуют
355	747413.16	1302207.4	данные отсутствуют	данные отсутствуют
356	747423.58	1302214.35	данные отсутствуют	данные отсутствуют
357	747429.98	1302218.46	данные отсутствуют	данные отсутствуют
358	747431.85	1302226.23	данные отсутствуют	данные отсутствуют
359	747431.57	1302235.28	данные отсутствуют	данные отсутствуют
360	747431.57	1302235.3	данные отсутствуют	данные отсутствуют

Государственный регистратор		ФГИС ЕГРН
полное наименование должности	подпись	инициалы, фамилия

М.П.

Раздел 3.2

Выписка из Единого государственного реестра недвижимости об объекте недвижимости
Описание местоположения земельного участка

Земельный участок			
(вид объекта недвижимости)			
Лист №	Раздела 3.2	Всего листов раздела 3.2 : ____	Всего разделов: ____
Всего листов выписки: ____			
15.11.2021 № 99/2021/430725419			
Кадастровый номер:		02:22:000000:247(единое землепользование)	

Сведения о характерных точках границы земельного участка				
Система координат				
Зона №				
Номер точки	Координаты		Описание закрепления на местности	Средняя квадратическая погрешность определения координат характерных точек границ земельного участка, м
	X	Y		
1	2	3	4	5
361	747433.77	1302243.26	данные отсутствуют	данные отсутствуют
362	747433.78	1302243.28	данные отсутствуют	данные отсутствуют
363	747433.82	1302243.32	данные отсутствуют	данные отсутствуют
364	747438.21	1302245.51	данные отсутствуют	данные отсутствуют
365	747438.24	1302245.52	данные отсутствуют	данные отсутствуют
366	747446.74	1302246.89	данные отсутствуют	данные отсутствуют
367	747450.27	1302247.98	данные отсутствуют	данные отсутствуют
368	747453.27	1302250.97	данные отсутствуют	данные отсутствуют
369	747456.82	1302258.62	данные отсутствуют	данные отсутствуют
370	747457.37	1302265.45	данные отсутствуют	данные отсутствуют
371	747455.45	1302274.77	данные отсутствуют	данные отсутствуют
372	747455.45	1302274.79	данные отсутствуют	данные отсутствуют
373	747455.45	1302274.82	данные отсутствуют	данные отсутствуют
374	747457.09	1302280.04	данные отсутствуют	данные отсутствуют
375	747457.11	1302280.06	данные отсутствуют	данные отсутствуют

Государственный регистратор		ФГИС ЕГРН
полное наименование должности	подпись	инициалы, фамилия

М.П.

Земельный участок			
(вид объекта недвижимости)			
Лист №	Раздела 3.2	Всего листов раздела 3.2 : ____	Всего разделов: ____
Всего листов выписки: ____			
15.11.2021 № 99/2021/430725419			
Кадастровый номер:		02:22:000000:247(единое землепользование)	

Сведения о характерных точках границы земельного участка				
Система координат				
Зона №				
Номер точки	Координаты		Описание закрепления на местности	Средняя квадратическая погрешность определения координат характерных точек границ земельного участка, м
	X	Y		
1	2	3	4	5
376	747460.67	1302284.72	данные отсутствуют	данные отсутствуют
377	747464.5	1302292.38	данные отсутствуют	данные отсутствуют
378	747466.15	1302301.16	данные отсутствуют	данные отсутствуют
379	747466.16	1302301.18	данные отсутствуют	данные отсутствуют
380	747466.17	1302301.19	данные отсутствуют	данные отсутствуют
381	747470.56	1302307.5	данные отсутствуют	данные отсутствуют
382	747470.6	1302307.53	данные отсутствуют	данные отсутствуют
383	747478.28	1302310.27	данные отсутствуют	данные отсутствуют
384	747478.3	1302310.28	данные отсутствуют	данные отсутствуют
385	747485.56	1302311.1	данные отсутствуют	данные отсутствуют
386	747489.94	1302312.74	данные отсутствуют	данные отсутствуют
387	747489.96	1302312.75	данные отсутствуют	данные отсутствуют
388	747496.52	1302313.57	данные отсутствуют	данные отсутствуют
389	747501.44	1302317.4	данные отсутствуют	данные отсутствуют
390	747501.45	1302317.41	данные отсутствуют	данные отсутствуют

Государственный регистратор		ФГИС ЕГРН
полное наименование должности	подпись	инициалы, фамилия

М.П.

Раздел 3.2

Выписка из Единого государственного реестра недвижимости об объекте недвижимости
Описание местоположения земельного участка

Земельный участок			
(вид объекта недвижимости)			
Лист №	Раздела 3.2	Всего листов раздела 3.2 : ____	Всего разделов: ____
Всего листов выписки: ____			
15.11.2021 № 99/2021/430725419			
Кадастровый номер:		02:22:000000:247(единое землепользование)	

Сведения о характерных точках границы земельного участка				
Система координат				
Зона №				
Номер точки	Координаты		Описание закрепления на местности	Средняя квадратическая погрешность определения координат характерных точек границ земельного участка, м
	X	Y		
1	2	3	4	5
391	747505.58	1302319.88	данные отсутствуют	данные отсутствуют
392	747505.62	1302319.89	данные отсутствуют	данные отсутствуют
393	747509.16	1302319.89	данные отсутствуют	данные отсутствуют
394	747517.9	1302323.98	данные отсутствуют	данные отсутствуют
395	747521.99	1302328.88	данные отсутствуют	данные отсутствуют
396	747521.72	1302335.44	данные отсутствуют	данные отсутствуют
397	747521.72	1302339.28	данные отсутствуют	данные отсутствуют
398	747521.73	1302339.31	данные отсутствуют	данные отсутствуют
399	747524.47	1302345.89	данные отсутствуют	данные отсутствуют
400	747524.47	1302345.91	данные отсутствуют	данные отсутствуют
401	747524.5	1302345.93	данные отсутствуют	данные отсутствуют
402	747529.16	1302349.24	данные отсутствуют	данные отсутствуют
403	747529.21	1302349.25	данные отсутствуют	данные отсутствуют
404	747535.79	1302349.52	данные отсутствуют	данные отсутствуют
405	747536.9	1302349.62	данные отсутствуют	данные отсутствуют

Государственный регистратор		ФГИС ЕГРН
полное наименование должности	подпись	инициалы, фамилия

М.П.

Выписка из Единого государственного реестра недвижимости об объекте недвижимости
Описание местоположения земельного участка

Земельный участок			
(вид объекта недвижимости)			
Лист №	Раздела 3.2	Всего листов раздела 3.2 : ____	Всего разделов: ____
Всего листов выписки: ____			
15.11.2021 № 99/2021/430725419			
Кадастровый номер:		02:22:000000:247(единое землепользование)	

Сведения о характерных точках границы земельного участка				
Система координат				
Зона №				
Номер точки	Координаты		Описание закрепления на местности	Средняя квадратическая погрешность определения координат характерных точек границ земельного участка, м
	X	Y		
1	2	3	4	5
406	747555.42	1302391.96	данные отсутствуют	данные отсутствуют
407	747572.92	1302405.77	данные отсутствуют	данные отсутствуют
408	747574.96	1302411.48	данные отсутствуют	данные отсутствуют
409	747580.72	1302426.85	данные отсутствуют	данные отсутствуют
410	747583.47	1302432.63	данные отсутствуют	данные отсутствуют
411	747583.48	1302432.64	данные отсутствуют	данные отсутствуют
412	747588.69	1302438.95	данные отсутствуют	данные отсутствуют
413	747588.72	1302438.97	данные отсутствуют	данные отсутствуют
414	747596.13	1302442.26	данные отсутствуют	данные отсутствуют
415	747596.16	1302442.27	данные отсутствуют	данные отсутствуют
416	747606.31	1302443.64	данные отсутствуют	данные отсутствуют
417	747606.33	1302443.64	данные отсутствуют	данные отсутствуют
418	747615.11	1302442.54	данные отсутствуют	данные отсутствуют
419	747617.16	1302442.41	данные отсутствуют	данные отсутствуют
420	747652.46	1302472.52	данные отсутствуют	данные отсутствуют

Государственный регистратор		ФГИС ЕГРН
полное наименование должности	подпись	инициалы, фамилия

М.П.

Раздел 3.2

Выписка из Единого государственного реестра недвижимости об объекте недвижимости
Описание местоположения земельного участка

Земельный участок			
(вид объекта недвижимости)			
Лист №	Раздела 3.2	Всего листов раздела 3.2 : ____	Всего разделов: ____
Всего листов выписки: ____			
15.11.2021 № 99/2021/430725419			
Кадастровый номер:		02:22:000000:247(единое землепользование)	

Сведения о характерных точках границы земельного участка				
Система координат				
Зона №				
Номер точки	Координаты		Описание закрепления на местности	Средняя квадратическая погрешность определения координат характерных точек границ земельного участка, м
	X	Y		
1	2	3	4	5
421	747662.83	1302487.3	данные отсутствуют	данные отсутствуют
422	747664.68	1302492.43	данные отсутствуют	данные отсутствуют
423	747668.25	1302505.59	данные отсутствуют	данные отсутствуют
424	747670.44	1302521.49	данные отсутствуют	данные отсутствуют
425	747670.45	1302521.52	данные отсутствуют	данные отсутствуют
426	747675.67	1302530.58	данные отсутствуют	данные отсутствуют
427	747678.41	1302538.8	данные отсутствуют	данные отсутствуют
428	747683.35	1302551.15	данные отсутствуют	данные отсутствуют
429	747687.46	1302563.22	данные отсутствуют	данные отсутствуют
430	747687.47	1302563.23	данные отсутствуют	данные отсутствуют
431	747687.51	1302563.27	данные отсутствуют	данные отсутствуют
432	747694.92	1302567.11	данные отсутствуют	данные отсутствуют
433	747702.85	1302571.5	данные отсутствуют	данные отсутствуют
434	747706.33	1302575.21	данные отсутствуют	данные отсутствуют
435	747487.62	1302626.58	данные отсутствуют	данные отсутствуют

Государственный регистратор		ФГИС ЕГРН
полное наименование должности	подпись	инициалы, фамилия

М.П.

Земельный участок			
(вид объекта недвижимости)			
Лист №	Раздела 3.2	Всего листов раздела 3.2 : ____	Всего разделов: ____
Всего листов выписки: ____			
15.11.2021 № 99/2021/430725419			
Кадастровый номер:		02:22:000000:247(единое землепользование)	

Сведения о характерных точках границы земельного участка				
Система координат				
Зона №				
Номер точки	Координаты		Описание закрепления на местности	Средняя квадратическая погрешность определения координат характерных точек границ земельного участка, м
	X	Y		
1	2	3	4	5
436	751622.98	1304012.16	данные отсутствуют	данные отсутствуют
437	751685.48	1304022.11	данные отсутствуют	данные отсутствуют
438	751932.32	1304052.96	данные отсутствуют	данные отсутствуют
439	752722.71	1304281.09	данные отсутствуют	данные отсутствуют
440	752999.18	1304360.39	данные отсутствуют	данные отсутствуют
441	753026.94	1304779.63	данные отсутствуют	данные отсутствуют
442	753065.91	1305166.89	данные отсутствуют	данные отсутствуют
443	753069.33	1305220.18	данные отсутствуют	данные отсутствуют
444	753111.53	1305741.61	данные отсутствуют	данные отсутствуют
445	753080.12	1305732.89	данные отсутствуют	данные отсутствуют
446	753028.04	1305687.88	данные отсутствуют	данные отсутствуют
447	752998.03	1305616.39	данные отсутствуют	данные отсутствуют
448	753015.69	1305573.14	данные отсутствуют	данные отсутствуют
449	753013.92	1305523.71	данные отсутствуют	данные отсутствуют
450	752985.68	1305472.52	данные отсутствуют	данные отсутствуют

Государственный регистратор		ФГИС ЕГРН
полное наименование должности	подпись	инициалы, фамилия

М.П.

Раздел 3.2

Выписка из Единого государственного реестра недвижимости об объекте недвижимости
Описание местоположения земельного участка

Земельный участок			
(вид объекта недвижимости)			
Лист №	Раздела 3.2	Всего листов раздела 3.2 : ____	Всего разделов: ____
Всего листов выписки: ____			
15.11.2021 № 99/2021/430725419			
Кадастровый номер:		02:22:000000:247(единое землепользование)	

Сведения о характерных точках границы земельного участка				
Система координат				
Зона №				
Номер точки	Координаты		Описание закрепления на местности	Средняя квадратическая погрешность определения координат характерных точек границ земельного участка, м
	X	Y		
1	2	3	4	5
451	752994.5	1305451.34	данные отсутствуют	данные отсутствуют
452	753056.29	1305396.62	данные отсутствуют	данные отсутствуют
453	753061.58	1305366.61	данные отсутствуют	данные отсутствуют
454	753042.16	1305329.54	данные отсутствуют	данные отсутствуют
455	753036.87	1305304.83	данные отсутствуют	данные отсутствуют
456	753047.46	1305283.65	данные отсутствуют	данные отсутствуют
457	753040.4	1305264.23	данные отсутствуют	данные отсутствуют
458	753020.98	1305250.11	данные отсутствуют	данные отсутствуют
459	753001.56	1305241.28	данные отсутствуют	данные отсутствуют
460	752976.85	1305243.05	данные отсутствуют	данные отсутствуют
461	752911.54	1305267.76	данные отсутствуют	данные отсутствуют
462	752862.97	1305244.04	данные отсутствуют	данные отсутствуют
463	752822.7	1305201.35	данные отсутствуют	данные отсутствуют
464	752764.2	1305122.4	данные отсутствуют	данные отсутствуют
465	752811.98	1304941.89	данные отсутствуют	данные отсутствуют

Государственный регистратор		ФГИС ЕГРН
полное наименование должности	подпись	инициалы, фамилия

М.П.

Выписка из Единого государственного реестра недвижимости об объекте недвижимости
Описание местоположения земельного участка

Земельный участок			
(вид объекта недвижимости)			
Лист №	Раздела 3.2	Всего листов раздела 3.2 : ____	Всего разделов: ____
Всего листов выписки: ____			
15.11.2021 № 99/2021/430725419			
Кадастровый номер:		02:22:000000:247(единое землепользование)	

Сведения о характерных точках границы земельного участка				
Система координат				
Зона №				
Номер точки	Координаты		Описание закрепления на местности	Средняя квадратическая погрешность определения координат характерных точек границ земельного участка, м
	X	Y		
1	2	3	4	5
466	752819.57	1304808.4	данные отсутствуют	данные отсутствуют
467	752819.57	1304761.38	данные отсутствуют	данные отсутствуют
468	752808.95	1304741.66	данные отсутствуют	данные отсутствуют
469	752758.13	1304724.22	данные отсутствуют	данные отсутствуют
470	752649.68	1304762.9	данные отсутствуют	данные отсутствуют
471	752604.93	1304872.11	данные отсутствуют	данные отсутствуют
472	752546.97	1304899.48	данные отсутствуют	данные отсутствуют
473	752489.64	1304837.23	данные отсутствуют	данные отсутствуют
474	752465.37	1304832.67	данные отсутствуют	данные отсутствуют
475	752404.7	1305366.62	данные отсутствуют	данные отсутствуют
476	752394.25	1305418.88	данные отсутствуют	данные отсутствуют
477	752393.32	1305416.13	данные отсутствуют	данные отсутствуют
478	752389.54	1305405.27	данные отсутствуют	данные отсутствуют
479	752389.52	1305405.24	данные отсутствуют	данные отсутствуют
480	752378.2	1305396.28	данные отсутствуют	данные отсутствуют

Государственный регистратор		ФГИС ЕГРН
полное наименование должности	подпись	инициалы, фамилия

М.П.

Раздел 3.2

Выписка из Единого государственного реестра недвижимости об объекте недвижимости
Описание местоположения земельного участка

Земельный участок			
(вид объекта недвижимости)			
Лист №	Раздела 3.2	Всего листов раздела 3.2 : ____	Всего разделов: ____
Всего листов выписки: ____			
15.11.2021 № 99/2021/430725419			
Кадастровый номер:		02:22:000000:247(единое землепользование)	

Сведения о характерных точках границы земельного участка				
Система координат				
Зона №				
Номер точки	Координаты		Описание закрепления на местности	Средняя квадратическая погрешность определения координат характерных точек границ земельного участка, м
	X	Y		
1	2	3	4	5
481	752378.19	1305396.27	данные отсутствуют	данные отсутствуют
482	752378.17	1305396.27	данные отсутствуют	данные отсутствуют
483	752356.47	1305387.77	данные отсутствуют	данные отсутствуют
484	752341.4	1305379.76	данные отсутствуют	данные отсутствуют
485	752323.1	1305359.54	данные отсутствуют	данные отсутствуют
486	752323.08	1305359.52	данные отсутствуют	данные отсутствуют
487	752323.03	1305359.51	данные отсутствуют	данные отсутствуют
488	752322.99	1305359.52	данные отсутствуют	данные отсутствуют
489	752322.97	1305359.53	данные отсутствуют	данные отсутствуют
490	752313.41	1305367.97	данные отсутствуют	данные отсутствуют
491	752305.38	1305374.36	данные отсутствуют	данные отсутствуют
492	752299.09	1305380.5	данные отсутствуют	данные отсутствуют
493	752292.33	1305389.23	данные отсутствуют	данные отсутствуют
494	752288.46	1305394.69	данные отсутствуют	данные отсутствуют
495	752275.14	1305412.9	данные отсутствуют	данные отсутствуют

Государственный регистратор		ФГИС ЕГРН
полное наименование должности	подпись	инициалы, фамилия

М.П.

Земельный участок			
(вид объекта недвижимости)			
Лист №	Раздела 3.2	Всего листов раздела 3.2 : ____	Всего разделов: ____
Всего листов выписки: ____			
15.11.2021 № 99/2021/430725419			
Кадастровый номер:		02:22:000000:247(единое землепользование)	

Сведения о характерных точках границы земельного участка				
Система координат				
Зона №				
Номер точки	Координаты		Описание закрепления на местности	Средняя квадратическая погрешность определения координат характерных точек границ земельного участка, м
	X	Y		
1	2	3	4	5
496	752266.26	1305424.11	данные отсутствуют	данные отсутствуют
497	752255.9	1305436.52	данные отсутствуют	данные отсутствуют
498	752246.11	1305447.62	данные отсутствуют	данные отсутствуют
499	752239.56	1305455.26	данные отсутствуют	данные отсутствуют
500	752236.38	1305459.81	данные отсутствуют	данные отсутствуют
501	752236.37	1305459.82	данные отсутствуют	данные отсутствуют
502	752232.38	1305466.89	данные отсутствуют	данные отсутствуют
503	752228.51	1305476.4	данные отсутствуют	данные отсутствуют
504	752223.26	1305491.03	данные отсутствуют	данные отсутствуют
505	752220.14	1305478.52	данные отсутствуют	данные отсутствуют
506	752214.89	1305463.19	данные отсутствуют	данные отсутствуют
507	752205.44	1305439.27	данные отсутствуют	данные отсутствуют
508	752193.92	1305412.64	данные отсутствуют	данные отсутствуют
509	752170.6	1305355.84	данные отсутствуют	данные отсутствуют
510	752154.68	1305317.15	данные отсутствуют	данные отсутствуют

Государственный регистратор		ФГИС ЕГРН
полное наименование должности	подпись	инициалы, фамилия

М.П.

Раздел 3.2

Выписка из Единого государственного реестра недвижимости об объекте недвижимости
Описание местоположения земельного участка

Земельный участок			
(вид объекта недвижимости)			
Лист №	Раздела 3.2	Всего листов раздела 3.2 : ____	Всего разделов: ____
Всего листов выписки: ____			
15.11.2021 № 99/2021/430725419			
Кадастровый номер:		02:22:000000:247(единое землепользование)	

Сведения о характерных точках границы земельного участка				
Система координат				
Зона №				
Номер точки	Координаты		Описание закрепления на местности	Средняя квадратическая погрешность определения координат характерных точек границ земельного участка, м
	X	Y		
1	2	3	4	5
511	752139.32	1305277.63	данные отсутствуют	данные отсутствуют
512	752125.64	1305245.5	данные отсутствуют	данные отсутствуют
513	752112.32	1305216.02	данные отсутствуют	данные отсутствуют
514	752099.91	1305192.22	данные отсутствуют	данные отсутствуют
515	752090.75	1305175.27	данные отсутствуют	данные отсутствуют
516	752080.21	1305151.13	данные отсутствуют	данные отсутствуют
517	752070.76	1305126.99	данные отсутствуют	данные отсутствуют
518	752053.45	1305085.66	данные отсутствуют	данные отсутствуют
519	752040.93	1305056.87	данные отсутствуют	данные отсутствуют
520	752029.56	1305028.74	данные отсутствуют	данные отсутствуют
521	752019.87	1305005.85	данные отсутствуют	данные отсутствуют
522	752010.42	1304983.88	данные отсутствуют	данные отсутствуют
523	752003.02	1304968.05	данные отсутствуют	данные отсутствуют
524	751993.61	1304949.71	данные отсутствуют	данные отсутствуют
525	751980.16	1304926.39	данные отсутствуют	данные отсутствуют

Государственный регистратор		ФГИС ЕГРН
полное наименование должности	подпись	инициалы, фамилия

М.П.

Выписка из Единого государственного реестра недвижимости об объекте недвижимости
Описание местоположения земельного участка

Земельный участок			
(вид объекта недвижимости)			
Лист №	Раздела 3.2	Всего листов раздела 3.2 : ____	Всего разделов: ____
Всего листов выписки: ____			
15.11.2021 № 99/2021/430725419			
Кадастровый номер:		02:22:000000:247(единое землепользование)	

Сведения о характерных точках границы земельного участка				
Система координат				
Зона №				
Номер точки	Координаты		Описание закрепления на местности	Средняя квадратическая погрешность определения координат характерных точек границ земельного участка, м
	X	Y		
1	2	3	4	5
526	751966.02	1304898.72	данные отсутствуют	данные отсутствуют
527	751952.02	1304866.61	данные отсутствуют	данные отсутствуют
528	751930.73	1304815.72	данные отсутствуют	данные отсутствуют
529	751910.01	1304769.72	данные отсутствуют	данные отсутствуют
530	751890.98	1304728.82	данные отсутствуют	данные отсутствуют
531	751866.56	1304678.33	данные отсутствуют	данные отсутствуют
532	751836.57	1304617.74	данные отсутствуют	данные отсутствуют
533	751818.59	1304582.33	данные отсутствуют	данные отсутствуют
534	751805.72	1304556.93	данные отсутствуют	данные отсутствуют
535	751780.13	1304501.6	данные отсутствуют	данные отсутствуют
536	751771.89	1304481.86	данные отсутствуют	данные отсутствуют
537	751760.64	1304450.84	данные отсутствуют	данные отсутствуют
538	751749.85	1304428.63	данные отсутствуют	данные отсутствуют
539	751734.05	1304394.08	данные отсутствуют	данные отсутствуют
540	751673.83	1304240.82	данные отсутствуют	данные отсутствуют

Государственный регистратор		ФГИС ЕГРН
полное наименование должности	подпись	инициалы, фамилия

М.П.

Раздел 3.2

Выписка из Единого государственного реестра недвижимости об объекте недвижимости
Описание местоположения земельного участка

Земельный участок			
(вид объекта недвижимости)			
Лист №	Раздела 3.2	Всего листов раздела 3.2 : ____	Всего разделов: ____
Всего листов выписки: ____			
15.11.2021 № 99/2021/430725419			
Кадастровый номер:		02:22:000000:247(единое землепользование)	

Сведения о характерных точках границы земельного участка				
Система координат				
Зона №				
Номер точки	Координаты		Описание закрепления на местности	Средняя квадратическая погрешность определения координат характерных точек границ земельного участка, м
	X	Y		
1	2	3	4	5
541	751661.94	1304207.55	данные отсутствуют	данные отсутствуют
542	751658.07	1304194.91	данные отсутствуют	данные отсутствуют
543	751656.7	1304190.58	данные отсутствуют	данные отсутствуют
544	751656.69	1304190.57	данные отсутствуют	данные отсутствуют
545	751653.96	1304184.43	данные отсутствуют	данные отсутствуют
546	751652.68	1304182.2	данные отсутствуют	данные отсутствуют
547	751624.26	1304072.64	данные отсутствуют	данные отсутствуют
548	756872.89	1305834.42	данные отсутствуют	данные отсутствуют
549	756771.49	1305662.08	данные отсутствуют	данные отсутствуют
550	756771.49	1305662.07	данные отсутствуют	данные отсутствуют
551	757042.78	1305640.92	данные отсутствуют	данные отсутствуют
552	756985.9	1305690.08	данные отсутствуют	данные отсутствуют
553	756879.22	1306513.6	данные отсутствуют	данные отсутствуют
554	756829.29	1306513.6	данные отсутствуют	данные отсутствуют
555	756829.3	1306467	данные отсутствуют	данные отсутствуют

Государственный регистратор		ФГИС ЕГРН
полное наименование должности	подпись	инициалы, фамилия

М.П.

Земельный участок			
(вид объекта недвижимости)			
Лист №	Раздела 3.2	Всего листов раздела 3.2 : ____	Всего разделов: ____
Всего листов выписки: ____			
15.11.2021 № 99/2021/430725419			
Кадастровый номер:		02:22:000000:247(единое землепользование)	

Сведения о характерных точках границы земельного участка				
Система координат				
Зона №				
Номер точки	Координаты		Описание закрепления на местности	Средняя квадратическая погрешность определения координат характерных точек границ земельного участка, м
	X	Y		
1	2	3	4	5
556	756829.29	1306350.48	данные отсутствуют	данные отсутствуют
557	756829.29	1306213.99	данные отсутствуют	данные отсутствуют
558	756879.22	1306213.99	данные отсутствуют	данные отсутствуют
559	756879.22	1306277.24	данные отсутствуют	данные отсутствуют
560	756879.22	1306407.07	данные отсутствуют	данные отсутствуют
561	756286.65	1306836.52	данные отсутствуют	данные отсутствуют
562	756286.65	1306560.21	данные отсутствуют	данные отсутствуют
563	756286.65	1306337.16	данные отсутствуют	данные отсутствуют
564	756353.24	1305897.73	данные отсутствуют	данные отсутствуют
565	756426.47	1305931.02	данные отсутствуют	данные отсутствуют
566	756546.33	1305931.02	данные отсутствуют	данные отсутствуют
567	756623.89	1306070.08	данные отсутствуют	данные отсутствуют
568	756572.95	1306350.48	данные отсутствуют	данные отсутствуют
569	756463.09	1306600.16	данные отсутствуют	данные отсутствуют
570	752991.24	1310705.8	данные отсутствуют	данные отсутствуют

Государственный регистратор		ФГИС ЕГРН
полное наименование должности	подпись	инициалы, фамилия

М.П.

Раздел 3.2

Выписка из Единого государственного реестра недвижимости об объекте недвижимости
Описание местоположения земельного участка

Земельный участок			
(вид объекта недвижимости)			
Лист №	Раздела 3.2	Всего листов раздела 3.2 : ____	Всего разделов: ____
Всего листов выписки: ____			
15.11.2021 № 99/2021/430725419			
Кадастровый номер:		02:22:000000:247(единое землепользование)	

Сведения о характерных точках границы земельного участка				
Система координат				
Зона №				
Номер точки	Координаты		Описание закрепления на местности	Средняя квадратическая погрешность определения координат характерных точек границ земельного участка, м
	X	Y		
1	2	3	4	5
571	752824	1310650.42	данные отсутствуют	данные отсутствуют
572	753038.37	1310499.04	данные отсутствуют	данные отсутствуют
573	753213.78	1310318.22	данные отсутствуют	данные отсутствуют
574	753389.18	1310191.64	данные отсутствуют	данные отсутствуют
575	753633.29	1309958.38	данные отсутствуют	данные отсутствуют
576	753984.54	1309623.4	данные отсутствуют	данные отсутствуют
577	754087.16	1309545.19	данные отсутствуют	данные отсутствуют
578	754136.44	1309527.56	данные отсутствуют	данные отсутствуют
579	754210.12	1309456.13	данные отсутствуют	данные отсутствуют
580	754311.84	1309318.71	данные отсутствуют	данные отсутствуют
581	754380.55	1309240.5	данные отсутствуют	данные отсутствуют
582	754493.57	1309141.08	данные отсутствуют	данные отсутствуют
583	754573.35	1309074.45	данные отсутствуют	данные отсутствуют
584	754670.66	1308992.04	данные отсутствуют	данные отсутствуют
585	754785.52	1308888.58	данные отсутствуют	данные отсутствуют

Государственный регистратор		ФГИС ЕГРН
полное наименование должности	подпись	инициалы, фамилия

М.П.

Выписка из Единого государственного реестра недвижимости об объекте недвижимости
Описание местоположения земельного участка

Земельный участок			
(вид объекта недвижимости)			
Лист №	Раздела 3.2	Всего листов раздела 3.2 : ____	Всего разделов: ____
Всего листов выписки: ____			
15.11.2021 № 99/2021/430725419			
Кадастровый номер:		02:22:000000:247(единое землепользование)	

Сведения о характерных точках границы земельного участка				
Система координат				
Зона №				
Номер точки	Координаты		Описание закрепления на местности	Средняя квадратическая погрешность определения координат характерных точек границ земельного участка, м
	X	Y		
1	2	3	4	5
586	755208.5	1308610.45	данные отсутствуют	данные отсутствуют
587	755345.88	1308477	данные отсутствуют	данные отсутствуют
588	755471.48	1308323.92	данные отсутствуют	данные отсутствуют
589	755699.13	1308096.27	данные отсутствуют	данные отсутствуют
590	755930.71	1307856.84	данные отсутствуют	данные отсутствуют
591	756295.74	1307542.83	данные отсутствуют	данные отсутствуют
592	756582.27	1307370.13	данные отсутствуют	данные отсутствуют
593	756633.3	1307264.15	данные отсутствуют	данные отсутствуют
594	756707.87	1307169.95	данные отсутствуют	данные отсутствуют
595	756700.02	1307020.8	данные отсутствуют	данные отсутствуют
596	756621.52	1307005.1	данные отсутствуют	данные отсутствуют
597	756602.07	1307007.9	данные отсутствуют	данные отсутствуют
598	756613.41	1306993.29	данные отсутствуют	данные отсутствуют
599	756657.05	1306911.82	данные отсутствуют	данные отсутствуют
600	756674.07	1306825.53	данные отсутствуют	данные отсутствуют

Государственный регистратор		ФГИС ЕГРН
полное наименование должности	подпись	инициалы, фамилия

М.П.

Выписка из Единого государственного реестра недвижимости об объекте недвижимости
Описание местоположения земельного участка

Земельный участок			
(вид объекта недвижимости)			
Лист №	Раздела 3.2	Всего листов раздела 3.2 : ____	Всего разделов: ____
Всего листов выписки: ____			
15.11.2021 № 99/2021/430725419			
Кадастровый номер:		02:22:000000:247(единое землепользование)	

Сведения о характерных точках границы земельного участка				
Система координат				
Зона №				
Номер точки	Координаты		Описание закрепления на местности	Средняя квадратическая погрешность определения координат характерных точек границ земельного участка, м
	X	Y		
1	2	3	4	5
601	756777.11	1306759.13	данные отсутствуют	данные отсутствуют
602	756829.16	1306698.54	данные отсутствуют	данные отсутствуют
603	756920.78	1306668.34	данные отсутствуют	данные отсутствуют
604	757045.7	1306521.25	данные отсутствуют	данные отсутствуют
605	757108.06	1306439.93	данные отсутствуют	данные отсутствуют
606	757161.8	1306372.38	данные отсутствуют	данные отсутствуют
607	757247.12	1306284.08	данные отсутствуют	данные отсутствуют
608	757280	1306245.37	данные отсутствуют	данные отсутствуют
609	757296.24	1306218.31	данные отсутствуют	данные отсутствуют
610	757375.74	1306634.71	данные отсутствуют	данные отсутствуют
611	757502.86	1307246.22	данные отсутствуют	данные отсутствуют
612	757529.09	1307377.47	данные отсутствуют	данные отсутствуют
613	757416.68	1307429.35	данные отсутствуют	данные отсутствуют
614	757179.39	1307531.04	данные отсутствуют	данные отсутствуют
615	756735.5	1307680.26	данные отсутствуют	данные отсутствуют

Государственный регистратор		ФГИС ЕГРН
полное наименование должности	подпись	инициалы, фамилия

М.П.

Земельный участок			
(вид объекта недвижимости)			
Лист №	Раздела 3.2	Всего листов раздела 3.2 : ____	Всего разделов: ____
Всего листов выписки: ____			
15.11.2021 № 99/2021/430725419			
Кадастровый номер:		02:22:000000:247(единое землепользование)	

Сведения о характерных точках границы земельного участка				
Система координат				
Зона №				
Номер точки	Координаты		Описание закрепления на местности	Средняя квадратическая погрешность определения координат характерных точек границ земельного участка, м
	X	Y		
1	2	3	4	5
616	756539.57	1307796.44	данные отсутствуют	данные отсутствуют
617	756239.91	1308027.42	данные отсутствуют	данные отсутствуют
618	755410.76	1308519.5	данные отсутствуют	данные отсутствуют
619	754947.84	1308822.74	данные отсутствуют	данные отсутствуют
620	754890.91	1308852.88	данные отсутствуют	данные отсутствуют
621	754440.87	1309218.72	данные отсутствуют	данные отсутствуют
622	754274.66	1309392.09	данные отсутствуют	данные отсутствуют
623	754165.81	1309532.76	данные отсутствуют	данные отсутствуют
624	754000.16	1309795	данные отсутствуют	данные отсутствуют
625	753787.36	1309971.49	данные отсутствуют	данные отсутствуют
626	753343.6	1310361.67	данные отсутствуют	данные отсутствуют
627	756408.38	1305722.71	данные отсутствуют	данные отсутствуют
628	756369.74	1305722.71	данные отсутствуют	данные отсутствуют
629	756361.98	1305690.9	данные отсутствуют	данные отсутствуют
630	756408.38	1305687.77	данные отсутствуют	данные отсутствуют

Государственный регистратор		ФГИС ЕГРН
полное наименование должности	подпись	инициалы, фамилия

М.П.

Раздел 3.2

Выписка из Единого государственного реестра недвижимости об объекте недвижимости
Описание местоположения земельного участка

Земельный участок			
(вид объекта недвижимости)			
Лист №	Раздела 3.2	Всего листов раздела 3.2 : ____	Всего разделов: ____
Всего листов выписки: ____			
15.11.2021 № 99/2021/430725419			
Кадастровый номер:		02:22:000000:247(единое землепользование)	

Сведения о характерных точках границы земельного участка				
Система координат				
Зона №				
Номер точки	Координаты		Описание закрепления на местности	Средняя квадратическая погрешность определения координат характерных точек границ земельного участка, м
	X	Y		
1	2	3	4	5
631	756087.55	1307002.25	данные отсутствуют	данные отсутствуют
632	756043.34	1306933.91	данные отсутствуют	данные отсутствуют
633	756040.78	1306880.81	данные отсутствуют	данные отсутствуют
634	756040.69	1306809.25	данные отсутствуют	данные отсутствуют
635	756072.96	1306290.3	данные отсутствуют	данные отсутствуют
636	756089.05	1306127.79	данные отсутствуют	данные отсутствуют
637	756086.25	1305709.75	данные отсутствуют	данные отсутствуют
638	756128.77	1305706.66	данные отсутствуют	данные отсутствуют
639	756214.98	1305700.84	данные отсутствуют	данные отсутствуют
640	756214.97	1305700.86	данные отсутствуют	данные отсутствуют
641	756283.56	1306103.04	данные отсутствуют	данные отсутствуют
642	756162.93	1306958.74	данные отсутствуют	данные отсутствуют
643	751489.46	1310924.06	данные отсутствуют	данные отсутствуют
644	751438.62	1310901.83	данные отсутствуют	данные отсутствуют
645	751609.87	1310681.41	данные отсутствуют	данные отсутствуют

Государственный регистратор		ФГИС ЕГРН
полное наименование должности	подпись	инициалы, фамилия

М.П.

Выписка из Единого государственного реестра недвижимости об объекте недвижимости
Описание местоположения земельного участка

Земельный участок			
(вид объекта недвижимости)			
Лист №	Раздела 3.2	Всего листов раздела 3.2 : ____	Всего разделов: ____
Всего листов выписки: ____			
15.11.2021 № 99/2021/430725419			
Кадастровый номер:		02:22:000000:247(единое землепользование)	

Сведения о характерных точках границы земельного участка				
Система координат				
Зона №				
Номер точки	Координаты		Описание закрепления на местности	Средняя квадратическая погрешность определения координат характерных точек границ земельного участка, м
	X	Y		
1	2	3	4	5
646	751625.72	1310545.59	данные отсутствуют	данные отсутствуют
647	751777.39	1310405.23	данные отсутствуют	данные отсутствуют
648	751795.5	1310307.89	данные отсутствуют	данные отсутствуют
649	751852.09	1310292.05	данные отсутствуют	данные отсутствуют
650	751863.41	1310262.62	данные отсутствуют	данные отсутствуют
651	751856.62	1310239.98	данные отсутствуют	данные отсутствуют
652	751768.33	1310235.45	данные отсутствуют	данные отсутствуют
653	751711.74	1310253.56	данные отсутствуют	данные отсутствуют
654	751646.09	1310303.37	данные отсутствуют	данные отсутствуют
655	751582.7	1310434.66	данные отсутствуют	данные отсутствуют
656	751560.07	1310445.98	данные отсутствуют	данные отсутствуют
657	751496.68	1310563.7	данные отсутствуют	данные отсутствуют
658	751340.48	1310801.39	данные отсутствуют	данные отсутствуют
659	751310.44	1310872.88	данные отсутствуют	данные отсутствуют
660	750934.82	1310719.85	данные отсутствуют	данные отсутствуют

Государственный регистратор		ФГИС ЕГРН
полное наименование должности	подпись	инициалы, фамилия

М.П.

Раздел 3.2

Выписка из Единого государственного реестра недвижимости об объекте недвижимости
Описание местоположения земельного участка

Земельный участок			
(вид объекта недвижимости)			
Лист №	Раздела 3.2	Всего листов раздела 3.2 : ____	Всего разделов: ____
Всего листов выписки: ____			
15.11.2021 № 99/2021/430725419			
Кадастровый номер:		02:22:000000:247(единое землепользование)	

Сведения о характерных точках границы земельного участка				
Система координат				
Зона №				
Номер точки	Координаты		Описание закрепления на местности	Средняя квадратическая погрешность определения координат характерных точек границ земельного участка, м
	X	Y		
1	2	3	4	5
661	751082.41	1310602.18	данные отсутствуют	данные отсутствуют
662	751145.8	1310516.16	данные отсутствуют	данные отсутствуют
663	751265.78	1310405.23	данные отсутствуют	данные отсутствуют
664	751286.15	1310353.17	данные отсутствуют	данные отсутствуют
665	751254.46	1310305.63	данные отсутствуют	данные отсутствуют
666	751288.42	1309744.22	данные отсутствуют	данные отсутствуют
667	751236.37	1309635.56	данные отсутствуют	данные отсутствуют
668	751193.34	1309633.29	данные отсутствуют	данные отсутствуют
669	751111.84	1309576.7	данные отсутствуют	данные отсутствуют
670	751030.35	1309594.81	данные отсутствуют	данные отсутствуют
671	750976.02	1309549.53	данные отсутствуют	данные отсутствуют
672	750946.59	1309545.01	данные отсутствуют	данные отсутствуют
673	750933.01	1309669.51	данные отсутствуют	данные отсутствуют
674	750894.52	1309676.3	данные отсутствуют	данные отсутствуют
675	750887.73	1309635.56	данные отсутствуют	данные отсутствуют

Государственный регистратор		ФГИС ЕГРН
полное наименование должности	подпись	инициалы, фамилия

М.П.

Земельный участок			
(вид объекта недвижимости)			
Лист №	Раздела 3.2	Всего листов раздела 3.2 : ____	Всего разделов: ____
Всего листов выписки: ____			
15.11.2021 № 99/2021/430725419			
Кадастровый номер:		02:22:000000:247(единое землепользование)	

Сведения о характерных точках границы земельного участка				
Система координат				
Зона №				
Номер точки	Координаты		Описание закрепления на местности	Средняя квадратическая погрешность определения координат характерных точек границ земельного участка, м
	X	Y		
1	2	3	4	5
676	750885.47	1309538.22	данные отсутствуют	данные отсутствуют
677	750856.04	1309508.79	данные отсутствуют	данные отсутствуют
678	750824.35	1309506.52	данные отсутствуют	данные отсутствуют
679	750806.24	1309515.58	данные отсутствуют	данные отсутствуют
680	750747.4	1309594.81	данные отсутствуют	данные отсутствуют
681	750661.36	1309655.93	данные отсутствуют	данные отсутствуют
682	750629.82	1309625.03	данные отсутствуют	данные отсутствуют
683	750637.47	1309544.08	данные отсутствуют	данные отсутствуют
684	750623.71	1309530.34	данные отсутствуют	данные отсутствуют
685	750603.85	1309534.92	данные отсутствуют	данные отсутствуют
686	750579.42	1309585.32	данные отсутствуют	данные отсутствуют
687	750559.56	1309591.43	данные отсутствуют	данные отсутствуют
688	750532.07	1309530.34	данные отсутствуют	данные отсутствуют
689	750510.69	1309539.5	данные отсутствуют	данные отсутствуют
690	750431.98	1309704.97	данные отсутствуют	данные отсутствуют

Государственный регистратор		ФГИС ЕГРН
полное наименование должности	подпись	инициалы, фамилия

М.П.

Раздел 3.2

Выписка из Единого государственного реестра недвижимости об объекте недвижимости
Описание местоположения земельного участка

Земельный участок			
(вид объекта недвижимости)			
Лист №	Раздела 3.2	Всего листов раздела 3.2 : ____	Всего разделов: ____
Всего листов выписки: ____			
15.11.2021 № 99/2021/430725419			
Кадастровый номер:		02:22:000000:247(единое землепользование)	

Сведения о характерных точках границы земельного участка				
Система координат				
Зона №				
Номер точки	Координаты		Описание закрепления на местности	Средняя квадратическая погрешность определения координат характерных точек границ земельного участка, м
	X	Y		
1	2	3	4	5
691	750412.95	1309675.43	данные отсутствуют	данные отсутствуют
692	750527.49	1309449.39	данные отсутствуют	данные отсутствуют
693	750654.25	1309318.05	данные отсутствуют	данные отсутствуют
694	750762.69	1309201.98	данные отсутствуют	данные отсутствуют
695	750718.4	1309172.96	данные отсутствуют	данные отсутствуют
696	750530.55	1309270.7	данные отсутствуют	данные отсутствуют
697	750489.31	1309285.98	данные отсутствуют	данные отсутствуют
698	750455.71	1309276.81	данные отсутствуют	данные отсутствуют
699	750448.07	1309261.54	данные отсутствуют	данные отсутствуют
700	750490.84	1309211.14	данные отсутствуют	данные отсутствуют
701	750673.22	1309129.63	данные отсутствуют	данные отсутствуют
702	750693.23	1309140.69	данные отсутствуют	данные отсутствуют
703	750769.9	1309192.58	данные отсутствуют	данные отсутствуют
704	751371.37	1309578.98	данные отсутствуют	данные отсутствуют
705	751810.31	1309876.57	данные отсутствуют	данные отсутствуют

Государственный регистратор		ФГИС ЕГРН
полное наименование должности	подпись	инициалы, фамилия

М.П.

Выписка из Единого государственного реестра недвижимости об объекте недвижимости
Описание местоположения земельного участка

Земельный участок			
(вид объекта недвижимости)			
Лист №	Раздела 3.2	Всего листов раздела 3.2 : ____	Всего разделов: ____
Всего листов выписки: ____			
15.11.2021 № 99/2021/430725419			
Кадастровый номер:		02:22:000000:247(единое землепользование)	

Сведения о характерных точках границы земельного участка				
Система координат				
Зона №				
Номер точки	Координаты		Описание закрепления на местности	Средняя квадратическая погрешность определения координат характерных точек границ земельного участка, м
	X	Y		
1	2	3	4	5
706	752136.68	1309663.98	данные отсутствуют	данные отсутствуют
707	752579.35	1309369.52	данные отсутствуют	данные отсутствуют
708	752610.61	1309343.88	данные отсутствуют	данные отсутствуют
709	753469.93	1308774.8	данные отсутствуют	данные отсутствуют
710	753779.04	1308598.04	данные отсутствуют	данные отсутствуют
711	753925.5	1308513.19	данные отсутствуют	данные отсутствуют
712	754045.69	1308454.6	данные отсутствуют	данные отсутствуют
713	754183.06	1308384.91	данные отсутствуют	данные отсутствуют
714	754284.08	1308322.29	данные отсутствуют	данные отсутствуют
715	754387.38	1308238.16	данные отсутствуют	данные отсутствуют
716	754411.62	1308056.35	данные отсутствуют	данные отсутствуют
717	754668.48	1307649.98	данные отсутствуют	данные отсутствуют
718	754792.76	1307447.88	данные отсутствуют	данные отсутствуют
719	755058.22	1307012.27	данные отсутствуют	данные отсутствуют
720	754947.02	1306707.57	данные отсутствуют	данные отсутствуют

Государственный регистратор		ФГИС ЕГРН
полное наименование должности	подпись	инициалы, фамилия

М.П.

Раздел 3.2

Выписка из Единого государственного реестра недвижимости об объекте недвижимости
Описание местоположения земельного участка

Земельный участок			
(вид объекта недвижимости)			
Лист №	Раздела 3.2	Всего листов раздела 3.2 : ____	Всего разделов: ____
Всего листов выписки: ____			
15.11.2021 № 99/2021/430725419			
Кадастровый номер:		02:22:000000:247(единое землепользование)	

Сведения о характерных точках границы земельного участка				
Система координат				
Зона №				
Номер точки	Координаты		Описание закрепления на местности	Средняя квадратическая погрешность определения координат характерных точек границ земельного участка, м
	X	Y		
1	2	3	4	5
721	754889.58	1306455.29	данные отсутствуют	данные отсутствуют
722	754871.97	1306354.57	данные отсутствуют	данные отсутствуют
723	754945.24	1306125.6	данные отсутствуют	данные отсутствуют
724	754979.56	1306034.09	данные отсутствуют	данные отсутствуют
725	755046.37	1305781.7	данные отсутствуют	данные отсутствуют
726	755312.65	1305764.09	данные отсутствуют	данные отсутствуют
727	755358.92	1306140.64	данные отсутствуют	данные отсутствуют
728	755347.19	1306710.02	данные отсутствуют	данные отсутствуют
729	755346.56	1306711.75	данные отсутствуют	данные отсутствуют
730	755328.8	1307262.43	данные отсутствуют	данные отсутствуют
731	755308.34	1307381.89	данные отсутствуют	данные отсутствуют
732	755265.49	1307311.77	данные отсутствуют	данные отсутствуют
733	755281.07	1307253.34	данные отсутствуют	данные отсутствуют
734	755316.13	1306840.42	данные отсутствуют	данные отсутствуют
735	755308.34	1306813.15	данные отсутствуют	данные отсутствуют

Государственный регистратор		ФГИС ЕГРН
полное наименование должности	подпись	инициалы, фамилия

М.П.

Земельный участок			
(вид объекта недвижимости)			
Лист №	Раздела 3.2	Всего листов раздела 3.2 : ____	Всего разделов: ____
Всего листов выписки: ____			
15.11.2021 № 99/2021/430725419			
Кадастровый номер:		02:22:000000:247(единое землепользование)	

Сведения о характерных точках границы земельного участка				
Система координат				
Зона №				
Номер точки	Координаты		Описание закрепления на местности	Средняя квадратическая погрешность определения координат характерных точек границ земельного участка, м
	X	Y		
1	2	3	4	5
736	755296.66	1306856	данные отсутствуют	данные отсутствуют
737	755281.07	1306914.43	данные отсутствуют	данные отсутствуют
738	755255.21	1307182.49	данные отсутствуют	данные отсутствуют
739	755212.06	1307177.42	данные отсутствуют	данные отсутствуют
740	755199.27	1307210.49	данные отсутствуют	данные отсутствуют
741	755203.16	1307311.77	данные отсутствуют	данные отсутствуют
742	755167.66	1307357.6	данные отсутствуют	данные отсутствуют
743	755191.76	1307393.13	данные отсутствуют	данные отсутствуют
744	755165.12	1307506.05	данные отсутствуют	данные отсутствуют
745	755109.67	1307494.86	данные отсутствуют	данные отсутствуют
746	755095.33	1307471.79	данные отсутствуют	данные отсутствуют
747	755105.78	1307354.62	данные отсутствуют	данные отсутствуют
748	755127.05	1307337.3	данные отсутствуют	данные отсутствуют
749	755121.36	1307226.07	данные отсутствуют	данные отсутствуют
750	755097.99	1307198.8	данные отсутствуют	данные отсутствуют

Государственный регистратор		ФГИС ЕГРН
полное наименование должности	подпись	инициалы, фамилия

М.П.

Раздел 3.2

Выписка из Единого государственного реестра недвижимости об объекте недвижимости
Описание местоположения земельного участка

Земельный участок			
(вид объекта недвижимости)			
Лист №	Раздела 3.2	Всего листов раздела 3.2 : ____	Всего разделов: ____
Всего листов выписки: ____			
15.11.2021 № 99/2021/430725419			
Кадастровый номер:		02:22:000000:247(единое землепользование)	

Сведения о характерных точках границы земельного участка				
Система координат				
Зона №				
Номер точки	Координаты		Описание закрепления на местности	Средняя квадратическая погрешность определения координат характерных точек границ земельного участка, м
	X	Y		
1	2	3	4	5
751	755082.4	1307218.28	данные отсутствуют	данные отсутствуют
752	755082.4	1307296.19	данные отсутствуют	данные отсутствуют
753	755070.72	1307323.46	данные отсутствуют	данные отсутствуют
754	755043.45	1307222.17	данные отсутствуют	данные отсутствуют
755	755008.39	1307296.19	данные отсутствуют	данные отсутствуют
756	755062.93	1307385.78	данные отсутствуют	данные отсутствуют
757	755062.93	1307436.42	данные отсутствуют	данные отсутствуют
758	755051.24	1307463.69	данные отсутствуют	данные отсутствуют
759	755055.14	1307487.07	данные отсутствуют	данные отсутствуют
760	755078.51	1307561.08	данные отсутствуют	данные отсутствуют
761	755031.76	1307607.83	данные отсутствуют	данные отсутствуют
762	754988.91	1307611.72	данные отсутствуют	данные отсутствуют
763	754949.96	1307576.66	данные отсутствуют	данные отсутствуют
764	754934.38	1307494.86	данные отсутствуют	данные отсутствуют
765	754926.58	1307374.1	данные отсутствуют	данные отсутствуют

Государственный регистратор		ФГИС ЕГРН
полное наименование должности	подпись	инициалы, фамилия

М.П.

Выписка из Единого государственного реестра недвижимости об объекте недвижимости
Описание местоположения земельного участка

Земельный участок			
(вид объекта недвижимости)			
Лист №	Раздела 3.2	Всего листов раздела 3.2 : ____	Всего разделов: ____
Всего листов выписки: ____			
15.11.2021 № 99/2021/430725419			
Кадастровый номер:		02:22:000000:247(единое землепользование)	

Сведения о характерных точках границы земельного участка				
Система координат				
Зона №				
Номер точки	Координаты		Описание закрепления на местности	Средняя квадратическая погрешность определения координат характерных точек границ земельного участка, м
	X	Y		
1	2	3	4	5
766	754887.63	1307350.72	данные отсутствуют	данные отсутствуют
767	754848.67	1307377.99	данные отсутствуют	данные отсутствуют
768	754840.88	1307471.48	данные отсутствуют	данные отсутствуют
769	754829.2	1307650.68	данные отсутствуют	данные отсутствуют
770	754801.93	1307861.03	данные отсутствуют	данные отсутствуют
771	754700.65	1307931.15	данные отсутствуют	данные отсутствуют
772	754663	1307910.49	данные отсутствуют	данные отсутствуют
773	754643.84	1307914.52	данные отсутствуют	данные отсутствуют
774	754647.88	1307954.85	данные отсутствуют	данные отсутствуют
775	754579.89	1307997.37	данные отсутствуют	данные отсутствуют
776	754573.25	1307940.74	данные отсутствуют	данные отсутствуют
777	754560.15	1307923.59	данные отсутствуют	данные отсутствуют
778	754533.93	1307935.7	данные отсутствуют	данные отсутствуют
779	754541.01	1307976.03	данные отсутствуют	данные отсутствуют
780	754533.14	1308028.54	данные отсутствуют	данные отсутствуют

Государственный регистратор		ФГИС ЕГРН
полное наименование должности	подпись	инициалы, фамилия

М.П.

Раздел 3.2

Выписка из Единого государственного реестра недвижимости об объекте недвижимости
Описание местоположения земельного участка

Земельный участок			
(вид объекта недвижимости)			
Лист №	Раздела 3.2	Всего листов раздела 3.2 : ____	Всего разделов: ____
Всего листов выписки: ____			
15.11.2021 № 99/2021/430725419			
Кадастровый номер:		02:22:000000:247(единое землепользование)	

Сведения о характерных точках границы земельного участка				
Система координат				
Зона №				
Номер точки	Координаты		Описание закрепления на местности	Средняя квадратическая погрешность определения координат характерных точек границ земельного участка, м
	X	Y		
1	2	3	4	5
781	754470.4	1308133.34	данные отсутствуют	данные отсутствуют
782	754417.96	1308189.3	данные отсутствуют	данные отсутствуют
783	754386.2	1308267.45	данные отсутствуют	данные отсутствуют
784	754415.44	1308273.5	данные отсутствуют	данные отсутствуют
785	754556.51	1308164.88	данные отсутствуют	данные отсутствуют
786	754696.75	1308059.7	данные отсутствуют	данные отсутствуют
787	754996.72	1307942.84	данные отсутствуют	данные отсутствуют
788	755257.7	1307744.17	данные отсутствуют	данные отсутствуют
789	755468.06	1307568.87	данные отсутствуют	данные отсутствуют
790	755538.18	1307553.29	данные отсутствуют	данные отсутствуют
791	755710.93	1307415	данные отсутствуют	данные отсутствуют
792	756056.28	1307202.7	данные отсутствуют	данные отсутствуют
793	756056.14	1307199.85	данные отсутствуют	данные отсутствуют
794	756248.21	1307081.05	данные отсутствуют	данные отсутствуют
795	756271.37	1307081.05	данные отсутствуют	данные отсутствуют

Государственный регистратор		ФГИС ЕГРН
полное наименование должности	подпись	инициалы, фамилия

М.П.

Земельный участок			
(вид объекта недвижимости)			
Лист №	Раздела 3.2	Всего листов раздела 3.2 : ____	Всего разделов: ____
Всего листов выписки: ____			
15.11.2021 № 99/2021/430725419			
Кадастровый номер:		02:22:000000:247(единое землепользование)	

Сведения о характерных точках границы земельного участка				
Система координат				
Зона №				
Номер точки	Координаты		Описание закрепления на местности	Средняя квадратическая погрешность определения координат характерных точек границ земельного участка, м
	X	Y		
1	2	3	4	5
796	756134.82	1307323.03	данные отсутствуют	данные отсутствуют
797	755938.56	1307766.56	данные отсутствуют	данные отсутствуют
798	755903.24	1307758.71	данные отсутствуют	данные отсутствуют
799	755966.05	1307578.16	данные отсутствуют	данные отсутствуют
800	755915.01	1307586.01	данные отсутствуют	данные отсутствуют
801	755828.66	1307790.11	данные отсутствуют	данные отсутствуют
802	755781.56	1307817.59	данные отсутствуют	данные отсутствуют
803	755840.44	1307703.76	данные отсутствуют	данные отсутствуют
804	755773.71	1307668.43	данные отсутствуют	данные отсутствуют
805	755546.06	1307990.29	данные отсутствуют	данные отсутствуют
806	755377.28	1308257.19	данные отсутствуют	данные отсутствуют
807	755228.12	1308508.4	данные отсутствуют	данные отсутствуют
808	755247.75	1308422.05	данные отсутствуют	данные отсутствуют
809	755314.48	1308217.94	данные отсутствуют	данные отсутствуют
810	755322.33	1308159.07	данные отсутствуют	данные отсутствуют

Государственный регистратор		ФГИС ЕГРН
полное наименование должности	подпись	инициалы, фамилия

М.П.

Раздел 3.2

Выписка из Единого государственного реестра недвижимости об объекте недвижимости
Описание местоположения земельного участка

Земельный участок			
(вид объекта недвижимости)			
Лист №	Раздела 3.2	Всего листов раздела 3.2 : ____	Всего разделов: ____
Всего листов выписки: ____			
15.11.2021 № 99/2021/430725419			
Кадастровый номер:		02:22:000000:247(единое землепользование)	

Сведения о характерных точках границы земельного участка				
Система координат				
Зона №				
Номер точки	Координаты		Описание закрепления на местности	Средняя квадратическая погрешность определения координат характерных точек границ земельного участка, м
	X	Y		
1	2	3	4	5
811	755279.15	1308162.99	данные отсутствуют	данные отсутствуют
812	755243.83	1308241.49	данные отсутствуют	данные отсутствуют
813	755161.4	1308398.5	данные отсутствуют	данные отсутствуют
814	755035.8	1308579.05	данные отсутствуют	данные отсутствуют
815	754898.42	1308708.58	данные отсутствуют	данные отсутствуют
816	754902.35	1308677.18	данные отсутствуют	данные отсутствуют
817	754992.62	1308571.2	данные отсутствуют	данные отсутствуют
818	755020.1	1308465.22	данные отсутствуют	данные отсутствуют
819	754941.6	1308422.05	данные отсутствуют	данные отсутствуют
820	754749.27	1308477	данные отсутствуют	данные отсутствуют
821	754627.59	1308677.18	данные отсутствуют	данные отсутствуют
822	754443.12	1308955.86	данные отсутствуют	данные отсутствуют
823	754246.86	1309222.76	данные отсутствуют	данные отсутствуют
824	754117.34	1309371.91	данные отсутствуют	данные отсутствуют
825	754061.07	1309318.7	данные отсутствуют	данные отсутствуют

Государственный регистратор		ФГИС ЕГРН
полное наименование должности	подпись	инициалы, фамилия

М.П.

Выписка из Единого государственного реестра недвижимости об объекте недвижимости
Описание местоположения земельного участка

Земельный участок			
(вид объекта недвижимости)			
Лист №	Раздела 3.2	Всего листов раздела 3.2 : ____	Всего разделов: ____
Всего листов выписки: ____			
15.11.2021 № 99/2021/430725419			
Кадастровый номер:		02:22:000000:247(единое землепользование)	

Сведения о характерных точках границы земельного участка				
Система координат				
Зона №				
Номер точки	Координаты		Описание закрепления на местности	Средняя квадратическая погрешность определения координат характерных точек границ земельного участка, м
	X	Y		
1	2	3	4	5
826	754086.68	1309287.96	данные отсутствуют	данные отсутствуют
827	754157.36	1309163	данные отсутствуют	данные отсутствуют
828	754168.62	1309126.13	данные отсутствуют	данные отсутствуют
829	754208.57	1309100.53	данные отсутствуют	данные отсутствуют
830	754260.8	1309092.33	данные отсутствуют	данные отсутствуют
831	754270.02	1309082.09	данные отсутствуют	данные отсутствуют
832	754238.27	1309061.61	данные отсутствуют	данные отсутствуют
833	754202.42	1309053.41	данные отсутствуют	данные отсутствуют
834	754076.44	1309091.31	данные отсутствуют	данные отсутствуют
835	754047.76	1309093.36	данные отсутствуют	данные отсутствуют
836	754025.23	1309077.99	данные отсутствуют	данные отсутствуют
837	754009.87	1309056.49	данные отсутствуют	данные отсутствуют
838	753987.33	1309057.51	данные отсутствуют	данные отсутствуют
839	753960.7	1309070.82	данные отсутствуют	данные отсутствуют
840	753949.44	1309091.31	данные отсутствуют	данные отсутствуют

Государственный регистратор		ФГИС ЕГРН
полное наименование должности	подпись	инициалы, фамилия

М.П.

Раздел 3.2

Выписка из Единого государственного реестра недвижимости об объекте недвижимости
Описание местоположения земельного участка

Земельный участок			
(вид объекта недвижимости)			
Лист №	Раздела 3.2	Всего листов раздела 3.2 : ____	Всего разделов: ____
Всего листов выписки: ____			
15.11.2021 № 99/2021/430725419			
Кадастровый номер:		02:22:000000:247(единое землепользование)	

Сведения о характерных точках границы земельного участка				
Система координат				
Зона №				
Номер точки	Координаты		Описание закрепления на местности	Средняя квадратическая погрешность определения координат характерных точек границ земельного участка, м
	X	Y		
1	2	3	4	5
841	753947.39	1309114.87	данные отсутствуют	данные отсутствуют
842	753964.8	1309124.08	данные отсутствуют	данные отсутствуют
843	753966.71	1309132.49	данные отсутствуют	данные отсутствуют
844	753909.31	1309132.48	данные отсутствуют	данные отсутствуют
845	753838.65	1309234.54	данные отсутствуют	данные отсутствуют
846	753709.13	1309536.77	данные отсутствуют	данные отсутствуют
847	753642.71	1309569.98	данные отсутствуют	данные отсутствуют
848	753656.47	1309543.86	данные отсутствуют	данные отсутствуют
849	753657.69	1309491.99	данные отсутствуют	данные отсутствуют
850	753721.77	1309404.71	данные отсутствуют	данные отсутствуют
851	753722.99	1309387.01	данные отсутствуют	данные отсутствуют
852	753756.56	1309328.42	данные отсутствуют	данные отсутствуют
853	753729.7	1309304.01	данные отсутствуют	данные отсутствуют
854	753629	1309432.78	данные отсутствуют	данные отсутствуют
855	753625.95	1309467.57	данные отсутствуют	данные отсутствуют

Государственный регистратор		ФГИС ЕГРН
полное наименование должности	подпись	инициалы, фамилия

М.П.

Земельный участок			
(вид объекта недвижимости)			
Лист №	Раздела 3.2	Всего листов раздела 3.2 : ____	Всего разделов: ____
Всего листов выписки: ____			
15.11.2021 № 99/2021/430725419			
Кадастровый номер:		02:22:000000:247(единое землепользование)	

Сведения о характерных точках границы земельного участка				
Система координат				
Зона №				
Номер точки	Координаты		Описание закрепления на местности	Средняя квадратическая погрешность определения координат характерных точек границ земельного участка, м
	X	Y		
1	2	3	4	5
856	753617.54	1309480.5	данные отсутствуют	данные отсутствуют
857	753559.98	1309509.29	данные отсутствуют	данные отсутствуют
858	753469.7	1309689.84	данные отсутствуют	данные отсутствуют
859	753438.3	1309642.74	данные отсутствуют	данные отсутствуют
860	753516.08	1309487.2	данные отсутствуют	данные отсутствуют
861	753531.96	1309491.38	данные отсутствуют	7.5
862	753588.11	1309382.74	данные отсутствуют	7.5
863	753601.54	1309332.69	данные отсутствуют	7.5
864	753612.52	1309265.55	данные отсутствуют	7.5
865	753595.43	1309249.69	данные отсутствуют	7.5
866	753558.81	1309277.76	данные отсутствуют	7.5
867	753500.22	1309391.28	данные отсутствуют	7.5
868	753462.38	1309418.14	данные отсутствуют	7.5
869	753351.3	1309449.87	данные отсутствуют	7.5
870	753302.47	1309532.88	данные отсутствуют	7.5

Государственный регистратор		ФГИС ЕГРН
полное наименование должности	подпись	инициалы, фамилия

М.П.

Раздел 3.2

Выписка из Единого государственного реестра недвижимости об объекте недвижимости
Описание местоположения земельного участка

Земельный участок			
(вид объекта недвижимости)			
Лист №	Раздела 3.2	Всего листов раздела 3.2 : ____	Всего разделов: ____
Всего листов выписки: ____			
15.11.2021 № 99/2021/430725419			
Кадастровый номер:		02:22:000000:247(единое землепользование)	

Сведения о характерных точках границы земельного участка				
Система координат				
Зона №				
Номер точки	Координаты		Описание закрепления на местности	Средняя квадратическая погрешность определения координат характерных точек границ земельного участка, м
	X	Y		
1	2	3	4	5
871	753204.66	1309723.48	данные отсутствуют	7.5
872	753134.67	1309723.08	данные отсутствуют	7.5
873	753103.46	1309734.01	данные отсутствуют	7.5
874	752955.82	1310007.14	данные отсутствуют	7.5
875	752888.48	1310167.05	данные отсутствуют	7.5
876	752829.57	1310251.22	данные отсутствуют	7.5
877	752631.78	1310505.82	данные отсутствуют	7.5
878	752482.38	1310648.9	данные отсутствуют	7.5
879	752385.6	1310754.1	данные отсутствуют	данные отсутствуют
880	752368.76	1310737.28	данные отсутствуют	7.5
881	752391.91	1310722.55	данные отсутствуют	7.5
882	752391.91	1310693.09	данные отсутствуют	7.5
883	752368.76	1310697.3	данные отсутствуют	7.5
884	752314.05	1310737.28	данные отсутствуют	7.5
885	752297.22	1310724.65	данные отсутствуют	7.5

Государственный регистратор		ФГИС ЕГРН
полное наименование должности	подпись	инициалы, фамилия

М.П.

Выписка из Единого государственного реестра недвижимости об объекте недвижимости
Описание местоположения земельного участка

Земельный участок			
(вид объекта недвижимости)			
Лист №	Раздела 3.2	Всего листов раздела 3.2 : ____	Всего разделов: ____
Всего листов выписки: ____			
15.11.2021 № 99/2021/430725419			
Кадастровый номер:		02:22:000000:247(единое землепользование)	

Сведения о характерных точках границы земельного участка				
Система координат				
Зона №				
Номер точки	Координаты		Описание закрепления на местности	Средняя квадратическая погрешность определения координат характерных точек границ земельного участка, м
	X	Y		
1	2	3	4	5
886	752301.43	1310686.78	данные отсутствуют	7.5
887	752307.74	1310669.94	данные отсутствуют	7.5
888	752354.03	1310583.67	данные отсутствуют	7.5
889	752316.16	1310587.88	данные отсутствуют	7.5
890	752297.22	1310604.72	данные отсутствуют	7.5
891	752246.72	1310659.42	данные отсутствуют	7.5
892	752231.99	1310661.53	данные отсутствуют	7.5
893	752221.47	1310640.49	данные отсутствуют	7.5
894	752322.91	1310499.42	данные отсутствуют	7.5
895	752490.8	1310265.95	данные отсутствуют	7.5
896	752553.92	1310129.18	данные отсутствуют	7.5
897	752572.86	1310118.66	данные отсутствуют	7.5
898	752608.63	1310124.97	данные отсутствуют	7.5
899	752671.76	1310057.64	данные отсутствуют	7.5
900	752694.9	1310015.55	данные отсутствуют	7.5

Государственный регистратор		ФГИС ЕГРН
полное наименование должности	подпись	инициалы, фамилия

М.П.

Раздел 3.2

Выписка из Единого государственного реестра недвижимости об объекте недвижимости
Описание местоположения земельного участка

Земельный участок			
(вид объекта недвижимости)			
Лист №	Раздела 3.2	Всего листов раздела 3.2 : ____	Всего разделов: ____
Всего листов выписки: ____			
15.11.2021 № 99/2021/430725419			
Кадастровый номер:		02:22:000000:247(единое землепользование)	

Сведения о характерных точках границы земельного участка				
Система координат				
Зона №				
Номер точки	Координаты		Описание закрепления на местности	Средняя квадратическая погрешность определения координат характерных точек границ земельного участка, м
	X	Y		
1	2	3	4	5
901	752654.92	1309981.89	данные отсутствуют	7.5
902	752648.61	1309960.85	данные отсутствуют	7.5
903	752673.86	1309899.82	данные отсутствуют	7.5
904	752680.17	1309855.64	данные отсутствуют	7.5
905	752650.72	1309857.74	данные отсутствуют	7.5
906	752644.09	1309885.63	данные отсутствуют	7.5
907	752585.49	1309998.72	данные отсутствуют	7.5
908	752473.97	1310114.45	данные отсутствуют	7.5
909	752417.16	1310209.13	данные отсутствуют	7.5
910	752394.01	1310185.99	данные отсутствуют	7.5
911	752402.43	1310156.53	данные отсутствуют	7.5
912	752389.8	1310141.8	данные отсутствуют	7.5
913	752370.86	1310154.43	данные отсутствуют	7.5
914	752295.11	1310310.13	данные отсутствуют	7.5
915	752202.18	1310417.12	данные отсутствуют	7.5

Государственный регистратор		ФГИС ЕГРН
полное наименование должности	подпись	инициалы, фамилия

М.П.

Земельный участок			
(вид объекта недвижимости)			
Лист № <u> </u> Раздела 3.2	Всего листов раздела 3.2 : <u> </u>	Всего разделов: <u> </u>	Всего листов выписки: <u> </u>
15.11.2021 № 99/2021/430725419			
Кадастровый номер:		02:22:000000:247(единое землепользование)	

Сведения о характерных точках границы земельного участка				
Система координат				
Зона №				
Номер точки	Координаты		Описание закрепления на местности	Средняя квадратическая погрешность определения координат характерных точек границ земельного участка, м
	X	Y		
1	2	3	4	5
916	752164.66	1310421.65	данные отсутствуют	7.5
917	752135.22	1310464.24	данные отсутствуют	7.5
918	752074.97	1310461.35	данные отсутствуют	7.5
919	752060.61	1310467	данные отсутствуют	данные отсутствуют
920	751931.08	1310635.78	данные отсутствуют	данные отсутствуют
921	751691.65	1310835.96	данные отсутствуют	данные отсутствуют
922	751597.3	1310911.16	данные отсутствуют	данные отсутствуют
923	751632.61	1310858.21	данные отсутствуют	данные отсутствуют
924	751623.3	1310836.5	данные отсутствуют	данные отсутствуют
925	751595.38	1310817.88	данные отсутствуют	данные отсутствуют
926	751489.9	1310923.36	данные отсутствуют	данные отсутствуют
927	745789.7	1302945.94	данные отсутствуют	данные отсутствуют
928	745908.86	1303241.09	данные отсутствуют	данные отсутствуют
929	746042.88	1303326	данные отсутствуют	данные отсутствуют
930	746076.02	1303380.03	данные отсутствуют	данные отсутствуют

Государственный регистратор		ФГИС ЕГРН
полное наименование должности	подпись	инициалы, фамилия

М.П.

Раздел 3.2

Выписка из Единого государственного реестра недвижимости об объекте недвижимости
Описание местоположения земельного участка

Земельный участок			
(вид объекта недвижимости)			
Лист № <u> </u> Раздела 3.2	Всего листов раздела 3.2 : <u> </u>	Всего разделов: <u> </u>	Всего листов выписки: <u> </u>
15.11.2021 № 99/2021/430725419			
Кадастровый номер:		02:22:000000:247(единое землепользование)	

Сведения о характерных точках границы земельного участка				
Система координат				
Зона №				
Номер точки	Координаты		Описание закрепления на местности	Средняя квадратическая погрешность определения координат характерных точек границ земельного участка, м
	X	Y		
1	2	3	4	5
931	746078.91	1303440.55	данные отсутствуют	данные отсутствуют
932	746146.99	1303599.4	данные отсутствуют	данные отсутствуют
933	746166.44	1303658.48	данные отсутствуют	данные отсутствуют
934	746175.44	1303749.25	данные отсутствуют	данные отсутствуют
935	746160.68	1303801.13	данные отсутствуют	данные отсутствуют
936	746159.91	1303879.71	данные отсутствуют	данные отсутствуют
937	746085.35	1304242.03	данные отсутствуют	данные отсутствуют
938	746074.73	1304347.44	данные отсутствуют	данные отсутствуют
939	746188.1	1304661.31	данные отсутствуют	данные отсутствуют
940	746906.22	1305427.15	данные отсутствуют	данные отсутствуют
941	747487.68	1306031.85	данные отсутствуют	данные отсутствуют
942	747492.16	1306030.28	данные отсутствуют	данные отсутствуют
943	747488.21	1306032.36	данные отсутствуют	данные отсутствуют
944	747703.81	1306244.31	данные отсутствуют	данные отсутствуют
945	747745.43	1306221.35	данные отсутствуют	данные отсутствуют

Государственный регистратор		ФГИС ЕГРН
полное наименование должности	подпись	инициалы, фамилия

М.П.

Выписка из Единого государственного реестра недвижимости об объекте недвижимости
Описание местоположения земельного участка

Земельный участок			
(вид объекта недвижимости)			
Лист №	Раздела 3.2	Всего листов раздела 3.2 : ____	Всего разделов: ____
Всего листов выписки: ____			
15.11.2021 № 99/2021/430725419			
Кадастровый номер:		02:22:000000:247(единое землепользование)	

Сведения о характерных точках границы земельного участка				
Система координат				
Зона №				
Номер точки	Координаты		Описание закрепления на местности	Средняя квадратическая погрешность определения координат характерных точек границ земельного участка, м
	X	Y		
1	2	3	4	5
946	747807.15	1306270.14	данные отсутствуют	данные отсутствуют
947	747834.42	1306265.83	данные отсутствуют	данные отсутствуют
948	747936.31	1306222.78	данные отсутствуют	данные отсутствуют
949	747947.25	1306219.32	данные отсутствуют	данные отсутствуют
950	747938.79	1306276.97	данные отсутствуют	данные отсутствуют
951	747896.68	1306489.36	данные отсутствуют	данные отсутствуют
952	747869.22	1306428.94	данные отсутствуют	данные отсутствуют
953	747526.83	1306119.51	данные отсутствуют	данные отсутствуют
954	747458.3	1306048.07	данные отсутствуют	данные отсутствуют
955	747268.65	1305850.35	данные отсутствуют	данные отсутствуют
956	747010.48	1305583.02	данные отсутствуют	данные отсутствуют
957	746885.97	1305455.66	данные отсутствуют	данные отсутствуют
958	746690.07	1305255.28	данные отсутствуют	данные отсутствуют
959	746364.15	1304896.4	данные отсутствуют	данные отсутствуют
960	746157.24	1304676.68	данные отсутствуют	данные отсутствуют

Государственный регистратор		ФГИС ЕГРН
полное наименование должности	подпись	инициалы, фамилия

М.П.

Раздел 3.2

Выписка из Единого государственного реестра недвижимости об объекте недвижимости
Описание местоположения земельного участка

Земельный участок			
(вид объекта недвижимости)			
Лист №	Раздела 3.2	Всего листов раздела 3.2 : ____	Всего разделов: ____
Всего листов выписки: ____			
15.11.2021 № 99/2021/430725419			
Кадастровый номер:		02:22:000000:247(единое землепользование)	

Сведения о характерных точках границы земельного участка				
Система координат				
Зона №				
Номер точки	Координаты		Описание закрепления на местности	Средняя квадратическая погрешность определения координат характерных точек границ земельного участка, м
	X	Y		
1	2	3	4	5
961	746157.2	1304676.57	данные отсутствуют	данные отсутствуют
962	746153.2	1304665.01	данные отсутствуют	данные отсутствуют
963	746152.78	1304663.78	данные отсутствуют	данные отсутствуют
964	746124.29	1304581.47	данные отсутствуют	данные отсутствуют
965	746036.4	1304323.3	данные отсутствуют	данные отсутствуют
966	746135.27	1303845.42	данные отсутствуют	данные отсутствуют
967	746076.3	1303692.95	данные отсутствуют	данные отсутствуют
968	746007.1	1303514	данные отсутствуют	данные отсутствуют
969	745996.32	1303488.71	данные отсутствуют	данные отсутствуют
970	745888.1	1303226.57	данные отсутствуют	данные отсутствуют
971	745888.09	1303226.54	данные отсутствуют	данные отсутствуют
972	745834.68	1303087.34	данные отсутствуют	данные отсутствуют
973	745782.22	1302950.59	данные отсутствуют	данные отсутствуют
974	746103.63	1303667.96	данные отсутствуют	0.5
975	746105.82	1303668.41	данные отсутствуют	0.5

Государственный регистратор		ФГИС ЕГРН
полное наименование должности	подпись	инициалы, фамилия

М.П.

Земельный участок			
(вид объекта недвижимости)			
Лист №	Раздела 3.2	Всего листов раздела 3.2 : ____	Всего разделов: ____
Всего листов выписки: ____			
15.11.2021 № 99/2021/430725419			
Кадастровый номер:		02:22:000000:247(единое землепользование)	

Сведения о характерных точках границы земельного участка				
Система координат				
Зона №				
Номер точки	Координаты		Описание закрепления на местности	Средняя квадратическая погрешность определения координат характерных точек границ земельного участка, м
	X	Y		
1	2	3	4	5
976	746105.37	1303670.6	данные отсутствуют	0.5
977	746103.18	1303670.15	данные отсутствуют	0.5
978	752385.59	1310754.11	данные отсутствуют	7.5
979	752058.94	1310493.95	данные отсутствуют	7.5
980	752037.93	1310536.68	данные отсутствуют	7.5
981	752118.37	1310585.78	данные отсутствуют	7.5
982	752192.01	1310638.38	данные отсутствуют	7.5
983	752193.95	1310685.11	данные отсутствуют	7.5
984	752272.15	1310742.97	данные отсутствуют	7.5
985	752253.17	1310792.69	данные отсутствуют	7.5
986	752358.24	1310840.38	данные отсутствуют	7.5
987	752408.74	1310815.13	данные отсутствуют	7.5
988	752678.07	1310589.99	данные отсутствуют	7.5
989	752833.78	1310415.34	данные отсутствуют	7.5
990	753155.71	1309967.16	данные отсутствуют	7.5

Государственный регистратор		ФГИС ЕГРН
полное наименование должности	подпись	инициалы, фамилия

М.П.

Раздел 3.2

Выписка из Единого государственного реестра недвижимости об объекте недвижимости
Описание местоположения земельного участка

Земельный участок			
(вид объекта недвижимости)			
Лист №	Раздела 3.2	Всего листов раздела 3.2 : ____	Всего разделов: ____
Всего листов выписки: ____			
15.11.2021 № 99/2021/430725419			
Кадастровый номер:		02:22:000000:247(единое землепользование)	

Сведения о характерных точках границы земельного участка				
Система координат				
Зона №				
Номер точки	Координаты		Описание закрепления на местности	Средняя квадратическая погрешность определения координат характерных точек границ земельного участка, м
	X	Y		
1	2	3	4	5
991	753257.6	1309742.6	данные отсутствуют	7.5
992	753226.87	1309723.61	данные отсутствуют	7.5
993	753328.18	1309542.77	данные отсутствуют	7.5
994	753365.95	1309557.29	данные отсутствуют	7.5
995	753375.71	1309536.54	данные отсутствуют	7.5
996	753420.88	1309520.67	данные отсутствуют	7.5
997	753422.1	1309498.7	данные отсутствуют	7.5
998	753439.19	1309459.64	данные отсутствуют	7.5
999	753463.6	1309454.76	данные отсутствуют	7.5
1000	753508.77	1309485.27	данные отсутствуют	7.5
1001	749358.02	1308357.41	данные отсутствуют	данные отсутствуют
1002	749389.77	1308757.46	данные отсутствуют	данные отсутствуют
1003	749364.06	1308760.21	данные отсутствуют	данные отсутствуют
1004	749333.76	1308827.24	данные отсутствуют	данные отсутствуют
1005	749310.81	1308848.36	данные отсутствуют	данные отсутствуют

Государственный регистратор		ФГИС ЕГРН
полное наименование должности	подпись	инициалы, фамилия

М.П.

Выписка из Единого государственного реестра недвижимости об объекте недвижимости
Описание местоположения земельного участка

Земельный участок			
(вид объекта недвижимости)			
Лист №	Раздела 3.2	Всего листов раздела 3.2 : ____	Всего разделов: ____
Всего листов выписки: ____			
15.11.2021 № 99/2021/430725419			
Кадастровый номер:		02:22:000000:247(единое землепользование)	

Сведения о характерных точках границы земельного участка				
Система координат				
Зона №				
Номер точки	Координаты		Описание закрепления на местности	Средняя квадратическая погрешность определения координат характерных точек границ земельного участка, м
	X	Y		
1	2	3	4	5
1006	749231.84	1308852.95	данные отсутствуют	данные отсутствуют
1007	749127.36	1308835.16	данные отсутствуют	данные отсутствуют
1008	749039.94	1308827.24	данные отсутствуют	данные отсутствуют
1009	749007.67	1308829.14	данные отсутствуют	данные отсутствуют
1010	748992.06	1308861.77	данные отсутствуют	данные отсутствуют
1011	748992.02	1308862.1	данные отсутствуют	данные отсутствуют
1012	748989.19	1308859.15	данные отсутствуют	данные отсутствуют
1013	748976.11	1308845.51	данные отсутствуют	данные отсутствуют
1014	748964.32	1308834.71	данные отсутствуют	данные отсутствуют
1015	748995.44	1308780.49	данные отсутствуют	данные отсутствуют
1016	748795.8	1308654.12	данные отсутствуют	данные отсутствуют
1017	748772.31	1308617.58	данные отсутствуют	данные отсутствуют
1018	748761.87	1308549.73	данные отсутствуют	данные отсутствуют
1019	748733.17	1308487.1	данные отсутствуют	данные отсутствуют
1020	748694.02	1308453.18	данные отсутствуют	данные отсутствуют

Государственный регистратор		ФГИС ЕГРН
полное наименование должности	подпись	инициалы, фамилия

М.П.

Раздел 3.2

Выписка из Единого государственного реестра недвижимости об объекте недвижимости
Описание местоположения земельного участка

Земельный участок			
(вид объекта недвижимости)			
Лист №	Раздела 3.2	Всего листов раздела 3.2 : ____	Всего разделов: ____
Всего листов выписки: ____			
15.11.2021 № 99/2021/430725419			
Кадастровый номер:		02:22:000000:247(единое землепользование)	

Сведения о характерных точках границы земельного участка				
Система координат				
Зона №				
Номер точки	Координаты		Описание закрепления на местности	Средняя квадратическая погрешность определения координат характерных точек границ земельного участка, м
	X	Y		
1	2	3	4	5
1021	748691.41	1308414.03	данные отсутствуют	данные отсутствуют
1022	748687.11	1308405.42	данные отсутствуют	данные отсутствуют
1023	749341.41	1308358.75	данные отсутствуют	данные отсутствуют
1024	750263.09	1309422.45	данные отсутствуют	0.3
1025	750229.47	1309508.89	данные отсутствуют	0.3
1026	750172.16	1309537.55	данные отсутствуют	0.3
1027	750037.07	1309551.19	данные отсутствуют	0.3
1028	749933.36	1309536.18	данные отсутствуют	0.3
1029	749843.3	1309515.72	данные отсутствуют	0.3
1030	749769.62	1309488.43	данные отсутствуют	0.3
1031	749761.43	1309446.12	данные отсутствуют	0.3
1032	749780.53	1309420.2	данные отсутствуют	0.3
1033	749862.3	1309388.09	данные отсутствуют	0.3
1034	750022.62	1309327.02	данные отсутствуют	0.3
1035	750270.72	1309307.94	данные отсутствуют	0.3

Государственный регистратор		ФГИС ЕГРН
полное наименование должности	подпись	инициалы, фамилия

М.П.

Земельный участок			
(вид объекта недвижимости)			
Лист № <u> </u> Раздела 3.2	Всего листов раздела 3.2 : <u> </u>	Всего разделов: <u> </u>	Всего листов выписки: <u> </u>
15.11.2021 № 99/2021/430725419			
Кадастровый номер:		02:22:000000:247(единое землепользование)	

Сведения о характерных точках границы земельного участка				
Система координат				
Зона №				
Номер точки	Координаты		Описание закрепления на местности	Средняя квадратическая погрешность определения координат характерных точек границ земельного участка, м
	X	Y		
1	2	3	4	5
1036	749285.72	1306711.7	данные отсутствуют	данные отсутствуют
1037	749271.92	1306691.35	данные отсутствуют	данные отсутствуют
1038	748982.04	1305940.61	данные отсутствуют	данные отсутствуют
1039	748752.32	1305390.42	данные отсутствуют	данные отсутствуют
1040	748714.65	1305412.94	данные отсутствуют	данные отсутствуют
1041	748565.31	1305498.58	данные отсутствуют	данные отсутствуют
1042	748460.33	1305557.32	данные отсутствуют	данные отсутствуют
1043	748404.18	1305586.34	данные отсутствуют	данные отсутствуют
1044	748331.76	1305620.78	данные отсутствуют	данные отсутствуют
1045	748200.83	1305682.47	данные отсутствуют	данные отсутствуют
1046	748124.75	1305720.51	данные отсутствуют	данные отсутствуют
1047	748086.5	1305902.6	данные отсутствуют	данные отсутствуют
1048	747957.09	1306000.98	данные отсутствуют	данные отсутствуют
1049	747957.11	1306002.32	данные отсутствуют	данные отсутствуют
1050	747958.94	1306139.64	данные отсутствуют	данные отсутствуют

Государственный регистратор		ФГИС ЕГРН
полное наименование должности	подпись	инициалы, фамилия

М.П.

Раздел 3.2

Выписка из Единого государственного реестра недвижимости об объекте недвижимости
Описание местоположения земельного участка

Земельный участок			
(вид объекта недвижимости)			
Лист № <u> </u> Раздела 3.2	Всего листов раздела 3.2 : <u> </u>	Всего разделов: <u> </u>	Всего листов выписки: <u> </u>
15.11.2021 № 99/2021/430725419			
Кадастровый номер:		02:22:000000:247(единое землепользование)	

Сведения о характерных точках границы земельного участка				
Система координат				
Зона №				
Номер точки	Координаты		Описание закрепления на местности	Средняя квадратическая погрешность определения координат характерных точек границ земельного участка, м
	X	Y		
1	2	3	4	5
1051	747902.73	1306458.84	данные отсутствуют	данные отсутствуют
1052	747903.61	1306460.14	данные отсутствуют	данные отсутствуют
1053	747913.3	1306494.61	данные отсутствуют	данные отсутствуют
1054	747918.26	1306514.9	данные отсутствуют	данные отсутствуют
1055	747947.51	1306665.04	данные отсутствуют	данные отсутствуют
1056	747964.02	1306778.66	данные отсутствуют	данные отсутствуют
1057	747980.65	1306890.76	данные отсутствуют	данные отсутствуют
1058	747988.15	1306936.89	данные отсутствуют	данные отсутствуют
1059	747995.56	1306978.23	данные отсутствуют	данные отсутствуют
1060	748019.83	1307060.66	данные отсутствуют	данные отсутствуют
1061	748041.34	1307133.87	данные отсутствуют	данные отсутствуют
1062	748063.46	1307188.84	данные отсутствуют	данные отсутствуют
1063	748069.78	1307203.3	данные отсутствуют	данные отсутствуют
1064	748118.92	1307308.44	данные отсутствуют	данные отсутствуют
1065	748175.49	1307445.03	данные отсутствуют	данные отсутствуют

Государственный регистратор		ФГИС ЕГРН
полное наименование должности	подпись	инициалы, фамилия

М.П.

Выписка из Единого государственного реестра недвижимости об объекте недвижимости
Описание местоположения земельного участка

Земельный участок			
(вид объекта недвижимости)			
Лист №	Раздела 3.2	Всего листов раздела 3.2 : ____	Всего разделов: ____
Всего листов выписки: ____			
15.11.2021 № 99/2021/430725419			
Кадастровый номер:		02:22:000000:247(единое землепользование)	

Сведения о характерных точках границы земельного участка				
Система координат				
Зона №				
Номер точки	Координаты		Описание закрепления на местности	Средняя квадратическая погрешность определения координат характерных точек границ земельного участка, м
	X	Y		
1	2	3	4	5
1066	748226.35	1307570.74	данные отсутствуют	данные отсутствуют
1067	748270.35	1307675.3	данные отсутствуют	данные отсутствуют
1068	748281.78	1307714.72	данные отсутствуют	данные отсутствуют
1069	748322.35	1307793.58	данные отсутствуют	данные отсутствуют
1070	748376.86	1307884.22	данные отсутствуют	данные отсутствуют
1071	748379.21	1307889.54	данные отсутствуют	данные отсутствуют
1072	748389.22	1307902.89	данные отсутствуют	данные отсутствуют
1073	748380.97	1307906.77	данные отсутствуют	данные отсутствуют
1074	748380.64	1307909.29	данные отсутствуют	данные отсутствуют
1075	748366	1307924.91	данные отсутствуют	данные отсутствуют
1076	748348.76	1307935.31	данные отсутствуют	данные отсутствуют
1077	748331.06	1307947.33	данные отсутствуют	данные отсутствуют
1078	748310.99	1307954.18	данные отсутствуют	данные отсутствуют
1079	748297.27	1307960.1	данные отсутствуют	данные отсутствуют
1080	748283.02	1307976.12	данные отсутствуют	данные отсутствуют

Государственный регистратор		ФГИС ЕГРН
полное наименование должности	подпись	инициалы, фамилия

М.П.

Раздел 3.2

Выписка из Единого государственного реестра недвижимости об объекте недвижимости
Описание местоположения земельного участка

Земельный участок			
(вид объекта недвижимости)			
Лист №	Раздела 3.2	Всего листов раздела 3.2 : ____	Всего разделов: ____
Всего листов выписки: ____			
15.11.2021 № 99/2021/430725419			
Кадастровый номер:		02:22:000000:247(единое землепользование)	

Сведения о характерных точках границы земельного участка				
Система координат				
Зона №				
Номер точки	Координаты		Описание закрепления на местности	Средняя квадратическая погрешность определения координат характерных точек границ земельного участка, м
	X	Y		
1	2	3	4	5
1081	748283.02	1308016.4	данные отсутствуют	данные отсутствуют
1082	748283.94	1308029.8	данные отсутствуют	данные отсутствуют
1083	748287.46	1308045.38	данные отсутствуют	данные отсутствуют
1084	748292.65	1308072.27	данные отсутствуют	данные отсутствуют
1085	748299.49	1308113.8	данные отсутствуют	данные отсутствуют
1086	748300.67	1308135.75	данные отсутствуют	данные отсутствуют
1087	748299.02	1308147.09	данные отсутствуют	данные отсутствуют
1088	748294.53	1308155.38	данные отсутствуют	данные отсутствуют
1089	748292.67	1308156.99	данные отсутствуют	данные отсутствуют
1090	748295.84	1308203.17	данные отсутствуют	данные отсутствуют
1091	748298.12	1308224.85	данные отсутствуют	данные отсутствуют
1092	748299.5	1308237.95	данные отсутствуют	данные отсутствуют
1093	748288.84	1308269.38	данные отсутствуют	данные отсутствуют
1094	748264.71	1308340.49	данные отсутствуют	данные отсутствуют
1095	748261.05	1308406.41	данные отсутствуют	данные отсутствуют

Государственный регистратор		ФГИС ЕГРН
полное наименование должности	подпись	инициалы, фамилия

М.П.

Земельный участок			
(вид объекта недвижимости)			
Лист №	Раздела 3.2	Всего листов раздела 3.2 : ____	Всего разделов: ____
Всего листов выписки: ____			
15.11.2021 № 99/2021/430725419			
Кадастровый номер:		02:22:000000:247(единое землепользование)	

Сведения о характерных точках границы земельного участка				
Система координат				
Зона №				
Номер точки	Координаты		Описание закрепления на местности	Средняя квадратическая погрешность определения координат характерных точек границ земельного участка, м
	X	Y		
1	2	3	4	5
1096	748295.84	1308421.06	данные отсутствуют	данные отсутствуют
1097	748332.46	1308428.38	данные отсутствуют	данные отсутствуют
1098	748378.24	1308422.89	данные отсутствуют	данные отсутствуют
1099	748429.5	1308428.38	данные отсутствуют	данные отсутствуют
1100	748477.11	1308426.55	данные отсутствуют	данные отсутствуют
1101	748577.81	1308411.9	данные отсутствуют	данные отсутствуют
1102	748648.88	1308377.74	данные отсутствуют	данные отсутствуют
1103	748649.37	1308375.06	данные отсутствуют	данные отсутствуют
1104	748657.57	1308341.59	данные отсутствуют	данные отсутствуют
1105	748663.87	1308316.55	данные отсутствуют	данные отсутствуют
1106	748669.77	1308296.65	данные отсутствуют	данные отсутствуют
1107	748674.57	1308281.14	данные отсутствуют	данные отсутствуют
1108	748681.99	1308267.82	данные отсутствуют	данные отсутствуют
1109	748689.51	1308258.21	данные отсутствуют	данные отсутствуют
1110	748689.96	1308257.69	данные отсутствуют	данные отсутствуют

Государственный регистратор		ФГИС ЕГРН
полное наименование должности	подпись	инициалы, фамилия

М.П.

Раздел 3.2

Выписка из Единого государственного реестра недвижимости об объекте недвижимости
Описание местоположения земельного участка

Земельный участок			
(вид объекта недвижимости)			
Лист №	Раздела 3.2	Всего листов раздела 3.2 : ____	Всего разделов: ____
Всего листов выписки: ____			
15.11.2021 № 99/2021/430725419			
Кадастровый номер:		02:22:000000:247(единое землепользование)	

Сведения о характерных точках границы земельного участка				
Система координат				
Зона №				
Номер точки	Координаты		Описание закрепления на местности	Средняя квадратическая погрешность определения координат характерных точек границ земельного участка, м
	X	Y		
1	2	3	4	5
1111	748691.33	1308248.94	данные отсутствуют	данные отсутствуют
1112	748721.81	1308248.36	данные отсутствуют	данные отсутствуют
1113	748725.42	1308248.15	данные отсутствуют	данные отсутствуют
1114	748730.52	1308248.2	данные отсутствуют	данные отсутствуют
1115	748770.25	1308247.45	данные отсутствуют	данные отсутствуют
1116	748779.05	1308246.51	данные отсутствуют	данные отсутствуют
1117	748783.51	1308245.09	данные отсутствуют	данные отсутствуют
1118	748783.51	1308208.53	данные отсутствуют	данные отсутствуют
1119	748729.47	1308212.73	данные отсутствуют	данные отсутствуют
1120	748685.54	1308221.54	данные отсутствуют	данные отсутствуют
1121	748643.85	1308225.22	данные отсутствуют	данные отсутствуют
1122	748634.59	1308226.29	данные отсутствуют	данные отсутствуют
1123	748626.25	1307931.28	данные отсутствуют	данные отсутствуют
1124	748623.72	1307929.51	данные отсутствуют	данные отсутствуют
1125	748532.72	1308226.46	данные отсутствуют	данные отсутствуют

Государственный регистратор		ФГИС ЕГРН
полное наименование должности	подпись	инициалы, фамилия

М.П.

Выписка из Единого государственного реестра недвижимости об объекте недвижимости
Описание местоположения земельного участка

Земельный участок			
(вид объекта недвижимости)			
Лист №	Раздела 3.2	Всего листов раздела 3.2 : ____	Всего разделов: ____
Всего листов выписки: ____			
15.11.2021 № 99/2021/430725419			
Кадастровый номер:		02:22:000000:247(единое землепользование)	

Сведения о характерных точках границы земельного участка				
Система координат				
Зона №				
Номер точки	Координаты		Описание закрепления на местности	Средняя квадратическая погрешность определения координат характерных точек границ земельного участка, м
	X	Y		
1	2	3	4	5
1126	748484.83	1308238.44	данные отсутствуют	данные отсутствуют
1127	748475.25	1308276.75	данные отсутствуют	данные отсутствуют
1128	748422.56	1308257.59	данные отсутствуют	данные отсутствуют
1129	748393.82	1308204.91	данные отсутствуют	данные отсутствуют
1130	748398.61	1308032.48	данные отсутствуют	данные отсутствуют
1131	748480.04	1307900.77	данные отсутствуют	данные отсутствуют
1132	748434.53	1307867.24	данные отсутствуют	данные отсутствуют
1133	748396.22	1307752.29	данные отсутствуют	данные отсутствуют
1134	748331.56	1307637.34	данные отсутствуют	данные отсутствуют
1135	748321.98	1307555.92	данные отсутствуют	данные отсутствуют
1136	748350.72	1307599.02	данные отсутствуют	данные отсутствуют
1137	748398.61	1307716.37	данные отсутствуют	данные отсутствуют
1138	748424.95	1307702	данные отсутствуют	данные отсутствуют
1139	748290.84	1307402.65	данные отсутствуют	данные отсутствуют
1140	748221.62	1307258.91	данные отсутствуют	данные отсутствуют

Государственный регистратор		ФГИС ЕГРН
полное наименование должности	подпись	инициалы, фамилия

М.П.

Раздел 3.2

Выписка из Единого государственного реестра недвижимости об объекте недвижимости
Описание местоположения земельного участка

Земельный участок			
(вид объекта недвижимости)			
Лист №	Раздела 3.2	Всего листов раздела 3.2 : ____	Всего разделов: ____
Всего листов выписки: ____			
15.11.2021 № 99/2021/430725419			
Кадастровый номер:		02:22:000000:247(единое землепользование)	

Сведения о характерных точках границы земельного участка				
Система координат				
Зона №				
Номер точки	Координаты		Описание закрепления на местности	Средняя квадратическая погрешность определения координат характерных точек границ земельного участка, м
	X	Y		
1	2	3	4	5
1141	748454.53	1306980.77	данные отсутствуют	данные отсутствуют
1142	748610.68	1306778.03	данные отсутствуют	данные отсутствуют
1143	748706.23	1306537.23	данные отсутствуют	данные отсутствуют
1144	748699.2	1306511.99	данные отсутствуют	данные отсутствуют
1145	748627.54	1306548.23	данные отсутствуют	данные отсутствуют
1146	748542.08	1306612.99	данные отсутствуют	данные отсутствуют
1147	748474.59	1306661.01	данные отсутствуют	данные отсутствуют
1148	748440.01	1306702.48	данные отсутствуют	данные отсутствуют
1149	748438.77	1306754.05	данные отсутствуют	данные отсутствуют
1150	748426.01	1306776.02	данные отсутствуют	данные отсутствуют
1151	748283.57	1306881.8	данные отсутствуют	данные отсутствуют
1152	748206.03	1306711.08	данные отсутствуют	данные отсутствуют
1153	748200.3	1306688.17	данные отсутствуют	данные отсутствуют
1154	748223.34	1306577.13	данные отсутствуют	данные отсутствуют
1155	748149.15	1306583.48	данные отсутствуют	данные отсутствуют

Государственный регистратор		ФГИС ЕГРН
полное наименование должности	подпись	инициалы, фамилия

М.П.

Земельный участок			
(вид объекта недвижимости)			
Лист №	Раздела 3.2	Всего листов раздела 3.2 : ____	Всего разделов: ____
Всего листов выписки: ____			
15.11.2021 № 99/2021/430725419			
Кадастровый номер:		02:22:000000:247(единое землепользование)	

Сведения о характерных точках границы земельного участка				
Система координат				
Зона №				
Номер точки	Координаты		Описание закрепления на местности	Средняя квадратическая погрешность определения координат характерных точек границ земельного участка, м
	X	Y		
1	2	3	4	5
1156	748099.9	1306602.37	данные отсутствуют	данные отсутствуют
1157	748077.9	1306599.89	данные отсутствуют	данные отсутствуют
1158	748030.2	1306551.88	данные отсутствуют	данные отсутствуют
1159	748024.31	1306527.72	данные отсутствуют	данные отсутствуют
1160	748048.48	1306513.16	данные отсутствуют	данные отсутствуют
1161	748096.49	1306493.95	данные отсутствуют	данные отсутствуют
1162	748167.6	1306472.64	данные отсутствуют	данные отсутствуют
1163	748200.72	1306457.92	данные отсутствуют	данные отсутствуют
1164	748213.61	1306439.52	данные отсутствуют	данные отсутствуют
1165	748198.11	1306411.86	данные отсутствуют	данные отсутствуют
1166	748140	1306397.19	данные отсутствуют	данные отсутствуют
1167	748095.84	1306386.15	данные отсутствуют	данные отсутствуют
1168	748070.47	1306383.36	данные отсутствуют	данные отсутствуют
1169	748063.04	1306364.15	данные отсутствуют	данные отсутствуют
1170	748145.52	1306323.59	данные отсутствуют	данные отсутствуют

Государственный регистратор		ФГИС ЕГРН
полное наименование должности	подпись	инициалы, фамилия

М.П.

Раздел 3.2

Выписка из Единого государственного реестра недвижимости об объекте недвижимости
Описание местоположения земельного участка

Земельный участок			
(вид объекта недвижимости)			
Лист №	Раздела 3.2	Всего листов раздела 3.2 : ____	Всего разделов: ____
Всего листов выписки: ____			
15.11.2021 № 99/2021/430725419			
Кадастровый номер:		02:22:000000:247(единое землепользование)	

Сведения о характерных точках границы земельного участка				
Система координат				
Зона №				
Номер точки	Координаты		Описание закрепления на местности	Средняя квадратическая погрешность определения координат характерных точек границ земельного участка, м
	X	Y		
1	2	3	4	5
1171	748191.52	1306292.31	данные отсутствуют	данные отсутствуют
1172	748232.01	1306249.99	данные отсутствуют	данные отсутствуют
1173	748232.01	1306216.87	данные отсутствуют	данные отсутствуют
1174	748220.97	1306218.71	данные отсутствуют	данные отсутствуют
1175	748114.24	1306248.15	данные отсутствуют	данные отсутствуют
1176	748035.12	1306261.03	данные отсутствуют	данные отсутствуют
1177	748022.24	1306251.83	данные отсутствуют	данные отсутствуют
1178	747983.27	1306161.38	данные отсутствуют	данные отсутствуют
1179	747977.61	1306056.08	данные отсутствуют	данные отсутствуют
1180	748004.11	1306000.25	данные отсутствуют	данные отсутствуют
1181	748053.23	1305978.7	данные отсутствуют	данные отсутствуют
1182	748109.41	1305931.35	данные отсутствуют	данные отсутствуют
1183	748139.3	1305819.78	данные отсутствуют	данные отсутствуют
1184	748160.46	1305740.37	данные отсутствуют	данные отсутствуют
1185	748158.81	1305737.75	данные отсутствуют	данные отсутствуют

Государственный регистратор		ФГИС ЕГРН
полное наименование должности	подпись	инициалы, фамилия

М.П.

Выписка из Единого государственного реестра недвижимости об объекте недвижимости
Описание местоположения земельного участка

Земельный участок			
(вид объекта недвижимости)			
Лист №	Раздела 3.2	Всего листов раздела 3.2 : ____	Всего разделов: ____
Всего листов выписки: ____			
15.11.2021 № 99/2021/430725419			
Кадастровый номер:		02:22:000000:247(единое землепользование)	

Сведения о характерных точках границы земельного участка				
Система координат				
Зона №				
Номер точки	Координаты		Описание закрепления на местности	Средняя квадратическая погрешность определения координат характерных точек границ земельного участка, м
	X	Y		
1	2	3	4	5
1186	748730.05	1305411.2	данные отсутствуют	данные отсутствуют
1187	748762.61	1305497.95	данные отсутствуют	данные отсутствуют
1188	748923.88	1305905.89	данные отсутствуют	данные отсутствуют
1189	749088.73	1306324.64	данные отсутствуют	данные отсутствуют
1190	749260.6	1306761.53	данные отсутствуют	данные отсутствуют
1191	749326.85	1306820.41	данные отсутствуют	данные отсутствуют
1192	749352.53	1306817.06	данные отсутствуют	данные отсутствуют
1193	749519.64	1306974.72	данные отсутствуют	данные отсутствуют
1194	749524.57	1306969.13	данные отсутствуют	данные отсутствуют
1195	749524.78	1306968.75	данные отсутствуют	данные отсутствуют
1196	749525.05	1306968.06	данные отсутствуют	данные отсутствуют
1197	749307.23	1306743.38	данные отсутствуют	данные отсутствуют
1198	749290.77	1306719.12	данные отсутствуют	данные отсутствуют
1199	749289.49	1306717.63	данные отсутствуют	данные отсутствуют
1200	748935.5	1300431.91	данные отсутствуют	данные отсутствуют

Государственный регистратор		ФГИС ЕГРН
полное наименование должности	подпись	инициалы, фамилия

М.П.

Раздел 3.2

Выписка из Единого государственного реестра недвижимости об объекте недвижимости
Описание местоположения земельного участка

Земельный участок			
(вид объекта недвижимости)			
Лист №	Раздела 3.2	Всего листов раздела 3.2 : ____	Всего разделов: ____
Всего листов выписки: ____			
15.11.2021 № 99/2021/430725419			
Кадастровый номер:		02:22:000000:247(единое землепользование)	

Сведения о характерных точках границы земельного участка				
Система координат				
Зона №				
Номер точки	Координаты		Описание закрепления на местности	Средняя квадратическая погрешность определения координат характерных точек границ земельного участка, м
	X	Y		
1	2	3	4	5
1201	748934.6	1300480.04	данные отсутствуют	данные отсутствуют
1202	748933.47	1300547.18	данные отсутствуют	данные отсутствуют
1203	748932.69	1300593.3	данные отсутствуют	данные отсутствуют
1204	748973.56	1300850.02	данные отсутствуют	данные отсутствуют
1205	748964.2	1300856.98	данные отсутствуют	данные отсутствуют
1206	748944.17	1300871.87	данные отсутствуют	данные отсутствуют
1207	748916.43	1300873.05	данные отсутствуют	данные отсутствуют
1208	748796.14	1300974.93	данные отсутствуют	данные отсутствуют
1209	748389.86	1301362.81	данные отсутствуют	данные отсутствуют
1210	748327.92	1301413.13	данные отсутствуют	данные отсутствуют
1211	748321.26	1301415.46	данные отсутствуют	данные отсутствуют
1212	748316.5	1301407.83	данные отсутствуют	данные отсутствуют
1213	748275.56	1301422.54	данные отсутствуют	данные отсутствуют
1214	748216.89	1301434.08	данные отсутствуют	данные отсутствуют
1215	748182.4	1301441.72	данные отсутствуют	данные отсутствуют

Государственный регистратор		ФГИС ЕГРН
полное наименование должности	подпись	инициалы, фамилия

М.П.

Земельный участок			
(вид объекта недвижимости)			
Лист №	Раздела 3.2	Всего листов раздела 3.2 : ____	Всего разделов: ____
Всего листов выписки: ____			
15.11.2021 № 99/2021/430725419			
Кадастровый номер:		02:22:000000:247(единое землепользование)	

Сведения о характерных точках границы земельного участка				
Система координат				
Зона №				
Номер точки	Координаты		Описание закрепления на местности	Средняя квадратическая погрешность определения координат характерных точек границ земельного участка, м
	X	Y		
1	2	3	4	5
1216	748156.1	1301445.89	данные отсутствуют	данные отсутствуют
1217	748146.52	1301445.01	данные отсутствуют	данные отсутствуют
1218	748137.54	1301445.68	данные отсутствуют	данные отсутствуют
1219	748137.11	1301445.81	данные отсутствуют	данные отсутствуют
1220	748130.03	1301450.23	данные отсутствуют	данные отсутствуют
1221	748114.28	1301460.51	данные отсутствуют	данные отсутствуют
1222	748063.64	1301473.36	данные отсутствуют	данные отсутствуют
1223	748001.82	1301487.36	данные отсутствуют	данные отсутствуют
1224	747943.76	1301501.92	данные отсутствуют	данные отсутствуют
1225	747837.05	1301529.04	данные отсутствуют	данные отсутствуют
1226	747694.74	1301564.29	данные отсутствуют	данные отсутствуют
1227	747689.13	1301565.28	данные отсутствуют	данные отсутствуют
1228	747527.54	1301575.39	данные отсутствуют	данные отсутствуют
1229	747377.86	1301570.23	данные отсутствуют	данные отсутствуют
1230	747340.2	1301570.23	данные отсутствуют	данные отсутствуют

Государственный регистратор		ФГИС ЕГРН
полное наименование должности	подпись	инициалы, фамилия

М.П.

Раздел 3.2

Выписка из Единого государственного реестра недвижимости об объекте недвижимости
Описание местоположения земельного участка

Земельный участок			
(вид объекта недвижимости)			
Лист №	Раздела 3.2	Всего листов раздела 3.2 : ____	Всего разделов: ____
Всего листов выписки: ____			
15.11.2021 № 99/2021/430725419			
Кадастровый номер:		02:22:000000:247(единое землепользование)	

Сведения о характерных точках границы земельного участка				
Система координат				
Зона №				
Номер точки	Координаты		Описание закрепления на местности	Средняя квадратическая погрешность определения координат характерных точек границ земельного участка, м
	X	Y		
1	2	3	4	5
1231	747550.54	1301548.59	данные отсутствуют	данные отсутствуют
1232	747624.62	1301525.56	данные отсутствуют	данные отсутствуют
1233	747683.69	1301551.59	данные отсутствуют	данные отсутствуют
1234	747762.68	1301518.93	данные отсутствуют	данные отсутствуют
1235	747930.08	1301478.67	данные отсутствуют	данные отсутствуют
1236	748144.1	1301432.05	данные отсутствуют	данные отсутствуют
1237	748170.63	1301049.12	данные отсутствуют	данные отсутствуют
1238	747682.37	1300465.69	данные отсутствуют	данные отсутствуют
1239	747644.63	1300398.19	данные отсутствуют	данные отсутствуют
1240	747620.18	1300328.03	данные отсутствуют	данные отсутствуют
1241	747595.73	1300306.77	данные отсутствуют	данные отсутствуют
1242	747784.41	1300267.44	данные отсутствуют	данные отсутствуют
1243	748103.44	1300326.18	данные отсутствуют	данные отсутствуют
1244	748279.02	1300160.38	данные отсутствуют	данные отсутствуют
1245	748568.2	1299979.2	данные отсутствуют	данные отсутствуют

Государственный регистратор		ФГИС ЕГРН
полное наименование должности	подпись	инициалы, фамилия

М.П.

Выписка из Единого государственного реестра недвижимости об объекте недвижимости
Описание местоположения земельного участка

Земельный участок			
(вид объекта недвижимости)			
Лист №	Раздела 3.2	Всего листов раздела 3.2 : ____	Всего разделов: ____
Всего листов выписки: ____			
15.11.2021 № 99/2021/430725419			
Кадастровый номер:		02:22:000000:247(единое землепользование)	

Сведения о характерных точках границы земельного участка				
Система координат				
Зона №				
Номер точки	Координаты		Описание закрепления на местности	Средняя квадратическая погрешность определения координат характерных точек границ земельного участка, м
	X	Y		
1	2	3	4	5
1246	748576.44	1299245.8	данные отсутствуют	данные отсутствуют
1247	748698.42	1299416.45	данные отсутствуют	данные отсутствуют
1248	748789.06	1299590.9	данные отсутствуют	данные отсутствуют
1249	748815.37	1299692.26	данные отсутствуют	данные отсутствуют
1250	748852.94	1300087.48	данные отсутствуют	данные отсутствуют
1251	748929.19	1300142.55	данные отсутствуют	данные отсутствуют
1252	748916.48	1300158.08	данные отсутствуют	данные отсутствуют
1253	748920.72	1300176.44	данные отсутствуют	данные отсутствуют
1254	749011.09	1300180.68	данные отсутствуют	данные отсутствуют
1255	749035.09	1300261.16	данные отсутствуют	данные отсутствуют
1256	749013.91	1300309.17	данные отсутствуют	данные отсутствуют
1257	748892.48	1300360	данные отсутствуют	данные отсутствуют
1258	748879	1300383.91	данные отсутствуют	данные отсутствуют
1259	748916.48	1300429.19	данные отсутствуют	данные отсутствуют
1260	748423	1300526.96	данные отсутствуют	данные отсутствуют

Государственный регистратор		ФГИС ЕГРН
полное наименование должности	подпись	инициалы, фамилия

М.П.

Раздел 3.2

Выписка из Единого государственного реестра недвижимости об объекте недвижимости
Описание местоположения земельного участка

Земельный участок			
(вид объекта недвижимости)			
Лист №	Раздела 3.2	Всего листов раздела 3.2 : ____	Всего разделов: ____
Всего листов выписки: ____			
15.11.2021 № 99/2021/430725419			
Кадастровый номер:		02:22:000000:247(единое землепользование)	

Сведения о характерных точках границы земельного участка				
Система координат				
Зона №				
Номер точки	Координаты		Описание закрепления на местности	Средняя квадратическая погрешность определения координат характерных точек границ земельного участка, м
	X	Y		
1	2	3	4	5
1261	748040.73	1300872.62	данные отсутствуют	данные отсутствуют
1262	747942.6	1300726.15	данные отсутствуют	данные отсутствуют
1263	747886.94	1300651.46	данные отсутствуют	данные отсутствуют
1264	747804.93	1300567.97	данные отсутствуют	данные отсутствуют
1265	747933.81	1300547.47	данные отсутствуют	данные отсутствуют
1266	748058.31	1300567.97	данные отсутствуют	данные отсутствуют
1267	748143.26	1300573.83	данные отсутствуют	данные отсутствуют
1268	748239.92	1300510.85	данные отсутствуют	данные отсутствуют
1269	748291.19	1300490.35	данные отсутствуют	данные отсутствуют
1270	748355.63	1300494.74	данные отсутствуют	данные отсутствуют
1271	748779.45	1300482.38	данные отсутствуют	данные отсутствуют
1272	748898.18	1300744.57	данные отсутствуют	данные отсутствуют
1273	748784.24	1300853.02	данные отсутствуют	данные отсутствуют
1274	748787.63	1300856.93	данные отсутствуют	данные отсутствуют
1275	748823.74	1300830.65	данные отсутствуют	данные отсутствуют

Государственный регистратор		ФГИС ЕГРН
полное наименование должности	подпись	инициалы, фамилия

М.П.

Земельный участок			
(вид объекта недвижимости)			
Лист №	Раздела 3.2	Всего листов раздела 3.2 : ____	Всего разделов: ____
Всего листов выписки: ____			
15.11.2021 № 99/2021/430725419			
Кадастровый номер:		02:22:000000:247(единое землепользование)	

Сведения о характерных точках границы земельного участка				
Система координат				
Зона №				
Номер точки	Координаты		Описание закрепления на местности	Средняя квадратическая погрешность определения координат характерных точек границ земельного участка, м
	X	Y		
1	2	3	4	5
1276	748828.84	1300837.02	данные отсутствуют	данные отсутствуют
1277	748837.18	1300847.63	данные отсутствуют	данные отсутствуют
1278	748819.61	1300861.39	данные отсутствуют	данные отсутствуют
1279	748815.6	1300855.92	данные отсутствуют	данные отсутствуют
1280	748813.74	1300857.28	данные отсутствуют	данные отсутствуют
1281	748809.64	1300851.69	данные отсутствуют	данные отсутствуют
1282	748808.28	1300852.64	данные отсутствуют	данные отсутствуют
1283	748817.55	1300861.8	данные отсутствуют	данные отсутствуют
1284	748830.45	1300876.2	данные отсутствуют	данные отсутствуют
1285	748817.32	1300887.67	данные отсутствуют	данные отсутствуют
1286	748796.63	1300861.44	данные отсутствуют	данные отсутствуют
1287	748789.09	1300868.16	данные отсутствуют	данные отсутствуют
1288	748748.99	1300903.92	данные отсутствуют	данные отсутствуют
1289	748745.22	1300899.92	данные отсутствуют	данные отсутствуют
1290	748785.72	1300863.82	данные отсутствуют	данные отсутствуют

Государственный регистратор		ФГИС ЕГРН
полное наименование должности	подпись	инициалы, фамилия

М.П.

Раздел 3.2

Выписка из Единого государственного реестра недвижимости об объекте недвижимости
Описание местоположения земельного участка

Земельный участок			
(вид объекта недвижимости)			
Лист №	Раздела 3.2	Всего листов раздела 3.2 : ____	Всего разделов: ____
Всего листов выписки: ____			
15.11.2021 № 99/2021/430725419			
Кадастровый номер:		02:22:000000:247(единое землепользование)	

Сведения о характерных точках границы земельного участка				
Система координат				
Зона №				
Номер точки	Координаты		Описание закрепления на местности	Средняя квадратическая погрешность определения координат характерных точек границ земельного участка, м
	X	Y		
1	2	3	4	5
1291	748784.42	1300862.08	данные отсутствуют	данные отсутствуют
1292	748783.05	1300863.37	данные отсутствуют	данные отсутствуют
1293	748778.76	1300858.23	данные отсутствуют	данные отсутствуют
1294	748754.72	1300881.11	данные отсутствуют	данные отсутствуют
1295	748499.45	1300460.61	данные отсутствуют	данные отсутствуют
1296	748617.13	1300768.64	данные отсутствуют	данные отсутствуют
1297	748765.85	1300958.98	данные отсутствуют	данные отсутствуют
1298	748542.94	1301167.96	данные отсутствуют	данные отсутствуют
1299	748383.9	1300946.34	данные отсутствуют	данные отсутствуют
1300	748921.9	1300861.81	данные отсутствуют	данные отсутствуют
1301	748921.75	1300863.09	данные отсутствуют	данные отсутствуют
1302	748896.77	1300882.95	данные отсутствуют	данные отсутствуют
1303	748872.75	1300850.46	данные отсутствуют	данные отсутствуют
1304	748856.99	1300829.13	данные отсутствуют	данные отсутствуют
1305	748867.15	1300823.35	данные отсутствуют	данные отсутствуют

Государственный регистратор		ФГИС ЕГРН
полное наименование должности	подпись	инициалы, фамилия

М.П.

Выписка из Единого государственного реестра недвижимости об объекте недвижимости
Описание местоположения земельного участка

Земельный участок			
(вид объекта недвижимости)			
Лист №	Раздела 3.2	Всего листов раздела 3.2 : ____	Всего разделов: ____
Всего листов выписки: ____			
15.11.2021 № 99/2021/430725419			
Кадастровый номер:		02:22:000000:247(единое землепользование)	

Сведения о характерных точках границы земельного участка				
Система координат				
Зона №				
Номер точки	Координаты		Описание закрепления на местности	Средняя квадратическая погрешность определения координат характерных точек границ земельного участка, м
	X	Y		
1	2	3	4	5
1306	748886	1300814.85	данные отсутствуют	данные отсутствуют
1307	751636.09	1304175.26	данные отсутствуют	2.5
1308	751718.9	1304401.38	данные отсутствуют	2.5
1309	751780.62	1304544.69	данные отсутствуют	2.5
1310	751930.05	1304856.37	данные отсутствуют	2.5
1311	752105.1	1305253.54	данные отсутствуют	2.5
1312	752216.06	1305597.07	данные отсутствуют	2.5
1313	752230.72	1305624.57	данные отсутствуют	2.5
1314	752236.75	1305630.65	данные отсутствуют	2.5
1315	752244.18	1305658.85	данные отсутствуют	2.5
1316	752237.03	1305665.67	данные отсутствуют	2.5
1317	752225.14	1305673.58	данные отсутствуют	2.5
1318	752199.88	1305700.49	данные отсутствуют	2.5
1319	752163.66	1305740.55	данные отсутствуют	2.5
1320	752127.45	1305778.42	данные отсутствуют	2.5

Государственный регистратор		ФГИС ЕГРН
полное наименование должности	подпись	инициалы, фамилия

М.П.

Раздел 3.2

Выписка из Единого государственного реестра недвижимости об объекте недвижимости
Описание местоположения земельного участка

Земельный участок			
(вид объекта недвижимости)			
Лист №	Раздела 3.2	Всего листов раздела 3.2 : ____	Всего разделов: ____
Всего листов выписки: ____			
15.11.2021 № 99/2021/430725419			
Кадастровый номер:		02:22:000000:247(единое землепользование)	

Сведения о характерных точках границы земельного участка				
Система координат				
Зона №				
Номер точки	Координаты		Описание закрепления на местности	Средняя квадратическая погрешность определения координат характерных точек границ земельного участка, м
	X	Y		
1	2	3	4	5
1321	752092.74	1305812.32	данные отсутствуют	2.5
1322	752097.94	1305830.98	данные отсутствуют	2.5
1323	752096.45	1305833.22	данные отсутствуют	2.5
1324	752068.37	1305875.53	Долговременный межевой знак	2.5
1325	751987.15	1305799.25	Долговременный межевой знак	2.5
1326	751863.55	1305763.52	Долговременный межевой знак	2.5
1327	751862.58	1305759.66	Долговременный межевой знак	2.5
1328	751860.65	1305755.31	Долговременный межевой знак	2.5
1329	751855.82	1305751.45	Долговременный межевой знак	2.5
1330	751790.64	1305729.24	Долговременный межевой знак	2.5
1331	751720.15	1305703.65	Долговременный межевой знак	2.5
1332	751704.47	1305708	Долговременный межевой знак	2.5
1333	751702.28	1305706.55	Долговременный межевой знак	2.5
1334	751664.62	1305635.57	Долговременный межевой знак	2.5
1335	751652.55	1305609.02	Долговременный межевой знак	2.5

Государственный регистратор		ФГИС ЕГРН
полное наименование должности	подпись	инициалы, фамилия

М.П.

Земельный участок			
(вид объекта недвижимости)			
Лист №	Раздела 3.2	Всего листов раздела 3.2 : ____	Всего разделов: ____
Всего листов выписки: ____			
15.11.2021 № 99/2021/430725419			
Кадастровый номер:		02:22:000000:247(единое землепользование)	

Сведения о характерных точках границы земельного участка				
Система координат				
Зона №				
Номер точки	Координаты		Описание закрепления на местности	Средняя квадратическая погрешность определения координат характерных точек границ земельного участка, м
	X	Y		
1	2	3	4	5
1336	751641.93	1305596.46	Долговременный межевой знак	2.5
1337	751625.99	1305589.7	Долговременный межевой знак	2.5
1338	751611.03	1305588.25	Долговременный межевой знак	2.5
1339	751602.82	1305595.5	Долговременный межевой знак	2.5
1340	751598.47	1305607.57	Долговременный межевой знак	2.5
1341	751586.88	1305645.23	Долговременный межевой знак	2.5
1342	751576.75	1305649.09	Долговременный межевой знак	2.5
1343	751553.09	1305658.26	Долговременный межевой знак	2.5
1344	751527.5	1305670.82	Долговременный межевой знак	2.5
1345	751508.67	1305677.58	Долговременный межевой знак	2.5
1346	751499.01	1305689.65	Долговременный межевой знак	2.5
1347	751494.18	1305715.24	Долговременный межевой знак	2.5
1348	751493.21	1305729.72	Долговременный межевой знак	2.5
1349	751497.08	1305748.55	Долговременный межевой знак	2.5
1350	751505.29	1305762.07	Долговременный межевой знак	2.5

Государственный регистратор		ФГИС ЕГРН
полное наименование должности	подпись	инициалы, фамилия

М.П.

Раздел 3.2

Выписка из Единого государственного реестра недвижимости об объекте недвижимости
Описание местоположения земельного участка

Земельный участок			
(вид объекта недвижимости)			
Лист №	Раздела 3.2	Всего листов раздела 3.2 : ____	Всего разделов: ____
Всего листов выписки: ____			
15.11.2021 № 99/2021/430725419			
Кадастровый номер:		02:22:000000:247(единое землепользование)	

Сведения о характерных точках границы земельного участка				
Система координат				
Зона №				
Номер точки	Координаты		Описание закрепления на местности	Средняя квадратическая погрешность определения координат характерных точек границ земельного участка, м
	X	Y		
1	2	3	4	5
1351	751529.91	1305761.59	Долговременный межевой знак	2.5
1352	751536.19	1305761.59	Долговременный межевой знак	2.5
1353	751539.57	1305773.18	Долговременный межевой знак	2.5
1354	751523.15	1305790.08	Долговременный межевой знак	2.5
1355	751504.32	1305809.39	Долговременный межевой знак	2.5
1356	751495.37	1305815.47	Долговременный межевой знак	2.5
1357	751334.79	1306530.71	Долговременный межевой знак	2.5
1358	751284.47	1306526.68	данные отсутствуют	2.5
1359	751102.39	1306504.89	данные отсутствуют	2.5
1360	751019.1	1306498.73	данные отсутствуют	2.5
1361	750954.55	1306484.66	данные отсутствуют	2.5
1362	750878.29	1306500.22	данные отсутствуют	2.5
1363	750832.12	1306524.8	данные отсутствуют	2.5
1364	750766.24	1306537.57	данные отсутствуют	2.5
1365	750661.97	1306524.34	данные отсутствуют	2.5

Государственный регистратор		ФГИС ЕГРН
полное наименование должности	подпись	инициалы, фамилия

М.П.

Выписка из Единого государственного реестра недвижимости об объекте недвижимости
Описание местоположения земельного участка

Земельный участок			
(вид объекта недвижимости)			
Лист №	Раздела 3.2	Всего листов раздела 3.2 : ____	Всего разделов: ____
Всего листов выписки: ____			
15.11.2021 № 99/2021/430725419			
Кадастровый номер:		02:22:000000:247(единое землепользование)	

Сведения о характерных точках границы земельного участка				
Система координат				
Зона №				
Номер точки	Координаты		Описание закрепления на местности	Средняя квадратическая погрешность определения координат характерных точек границ земельного участка, м
	X	Y		
1	2	3	4	5
1366	750629.29	1306526.68	данные отсутствуют	2.5
1367	750642.5	1306954.43	данные отсутствуют	2.5
1368	750610.6	1306957.59	данные отсутствуют	2.5
1369	750575.05	1306962.26	данные отсутствуют	2.5
1370	750489.55	1306972.61	данные отсутствуют	2.5
1371	750408.66	1306983.52	данные отсутствуют	2.5
1372	750350.91	1306991.77	данные отсутствуют	2.5
1373	750309.47	1306997.95	данные отсутствуют	2.5
1374	750245.55	1307006.99	данные отсутствуют	2.5
1375	750177.21	1307016.02	данные отсутствуют	2.5
1376	750111.29	1307025.5	данные отсутствуют	2.5
1377	750043.83	1307036.09	данные отсутствуют	2.5
1378	749954.78	1307047.55	данные отсутствуют	2.5
1379	749868.13	1307059.27	данные отсутствуют	2.5
1380	749770.92	1307072.46	данные отсутствуют	2.5

Государственный регистратор		ФГИС ЕГРН
полное наименование должности	подпись	инициалы, фамилия

М.П.

Раздел 3.2

Выписка из Единого государственного реестра недвижимости об объекте недвижимости
Описание местоположения земельного участка

Земельный участок			
(вид объекта недвижимости)			
Лист №	Раздела 3.2	Всего листов раздела 3.2 : ____	Всего разделов: ____
Всего листов выписки: ____			
15.11.2021 № 99/2021/430725419			
Кадастровый номер:		02:22:000000:247(единое землепользование)	

Сведения о характерных точках границы земельного участка				
Система координат				
Зона №				
Номер точки	Координаты		Описание закрепления на местности	Средняя квадратическая погрешность определения координат характерных точек границ земельного участка, м
	X	Y		
1	2	3	4	5
1381	749730.39	1307078.41	данные отсутствуют	2.5
1382	749693.43	1307080.61	данные отсутствуют	2.5
1383	749683.49	1307080.39	данные отсутствуют	2.5
1384	749682.78	1307080.14	данные отсутствуют	2.5
1385	749487.13	1306882.7	данные отсутствуют	2.5
1386	749304.66	1306699.31	данные отсутствуют	2.5
1387	748983.85	1305872.89	данные отсутствуют	2.5
1388	748862.24	1305569.93	данные отсутствуют	2.5
1389	748836.09	1305500.94	данные отсутствуют	2.5
1390	748786.03	1305396.31	данные отсутствуют	2.5
1391	748726.09	1305275.3	данные отсутствуют	2.5
1392	748704.82	1305229.86	данные отсутствуют	2.5
1393	748704.12	1305228.49	данные отсутствуют	2.5
1394	748702.73	1305229.2	данные отсутствуют	2.5
1395	748694.6	1305213.34	данные отсутствуют	2.5

Государственный регистратор		ФГИС ЕГРН
полное наименование должности	подпись	инициалы, фамилия

М.П.

Земельный участок			
(вид объекта недвижимости)			
Лист № ____	Раздела 3.2	Всего листов раздела 3.2 : ____	Всего разделов: ____
Всего листов выписки: ____			
15.11.2021 № 99/2021/430725419			
Кадастровый номер:		02:22:000000:247(единое землепользование)	

Сведения о характерных точках границы земельного участка				
Система координат				
Зона №				
Номер точки	Координаты		Описание закрепления на местности	Средняя квадратическая погрешность определения координат характерных точек границ земельного участка, м
	X	Y		
1	2	3	4	5
1396	748848.16	1305124.95	данные отсутствуют	2.5
1397	749060.29	1305222.17	данные отсутствуют	2.5
1398	748959.28	1305558.03	данные отсутствуют	2.5
1399	748915.73	1305586.76	данные отсутствуют	2.5
1400	749305.97	1306603.12	данные отсутствуют	2.5
1401	749685.49	1307030.05	данные отсутствуют	2.5
1402	749836.63	1307028.55	данные отсутствуют	2.5
1403	749781.26	1306988.89	данные отсутствуют	2.5
1404	749773.4	1306962.33	данные отсутствуют	2.5
1405	749793.23	1306893.12	данные отсутствуют	2.5
1406	749877.41	1307013.96	данные отсутствуют	2.5
1407	749947.39	1307003.26	данные отсутствуют	2.5
1408	750104.54	1306802.52	данные отсутствуют	2.5
1409	750278.89	1306945.91	данные отсутствуют	2.5
1410	750487.66	1306919.52	данные отсутствуют	2.5

Государственный регистратор		ФГИС ЕГРН
полное наименование должности	подпись	инициалы, фамилия

М.П.

Раздел 3.2

Выписка из Единого государственного реестра недвижимости об объекте недвижимости
Описание местоположения земельного участка

Земельный участок			
(вид объекта недвижимости)			
Лист № ____	Раздела 3.2	Всего листов раздела 3.2 : ____	Всего разделов: ____
Всего листов выписки: ____			
15.11.2021 № 99/2021/430725419			
Кадастровый номер:		02:22:000000:247(единое землепользование)	

Сведения о характерных точках границы земельного участка				
Система координат				
Зона №				
Номер точки	Координаты		Описание закрепления на местности	Средняя квадратическая погрешность определения координат характерных точек границ земельного участка, м
	X	Y		
1	2	3	4	5
1411	750493.39	1306763.52	данные отсутствуют	2.5
1412	750618.73	1306823.17	данные отсутствуют	2.5
1413	750510	1306146.72	данные отсутствуют	2.5
1414	750165.64	1306213.21	данные отсутствуют	2.5
1415	750087.43	1306012.11	данные отсутствуют	2.5
1416	749811.08	1306090.53	данные отсутствуют	2.5
1417	749724.84	1305803.91	данные отсутствуют	2.5
1418	749622.12	1305602.26	данные отсутствуют	2.5
1419	749559.97	1305611.14	данные отсутствуют	2.5
1420	749405.25	1305197.69	данные отсутствуют	2.5
1421	749299.99	1305205.3	данные отсутствуют	2.5
1422	749281.28	1305160.59	данные отсутствуют	2.5
1423	749553.43	1305092.23	данные отсутствуют	2.5
1424	749628.37	1305134.3	данные отсутствуют	2.5
1425	749662.56	1305072.5	данные отсутствуют	2.5

Государственный регистратор		ФГИС ЕГРН
полное наименование должности	подпись	инициалы, фамилия

М.П.

Выписка из Единого государственного реестра недвижимости об объекте недвижимости
Описание местоположения земельного участка

Земельный участок			
(вид объекта недвижимости)			
Лист № ____ Раздела 3.2	Всего листов раздела 3.2 : ____	Всего разделов: ____	Всего листов выписки: ____
15.11.2021 № 99/2021/430725419			
Кадастровый номер:		02:22:000000:247(единое землепользование)	

Сведения о характерных точках границы земельного участка				
Система координат				
Зона №				
Номер точки	Координаты		Описание закрепления на местности	Средняя квадратическая погрешность определения координат характерных точек границ земельного участка, м
	X	Y		
1	2	3	4	5
1426	749623.11	1304955.49	данные отсутствуют	2.5
1427	749499.52	1305018.6	данные отсутствуют	2.5
1428	749383.83	1304873.98	данные отсутствуют	2.5
1429	749143.24	1304968.64	данные отсутствуют	2.5
1430	749099.85	1304872.67	данные отсутствуют	2.5
1431	749140.61	1304712.27	данные отсутствуют	2.5
1432	749253.67	1304738.57	данные отсутствуют	2.5
1433	749366.74	1304825.34	данные отсутствуют	2.5
1434	749427.21	1304827.97	данные отсутствуют	2.5
1435	749528.45	1304742.51	данные отсутствуют	2.5
1436	749311.52	1304500.6	данные отсутствуют	2.5
1437	749275.53	1304503.89	данные отсутствуют	2.5
1438	749299.76	1304493.84	данные отсутствуют	2.5
1439	749313.8	1304489.39	данные отсутствуют	2.5
1440	749330.16	1304484.2	данные отсутствуют	2.5

Государственный регистратор		ФГИС ЕГРН
полное наименование должности	подпись	инициалы, фамилия

М.П.

Раздел 3.2

Выписка из Единого государственного реестра недвижимости об объекте недвижимости
Описание местоположения земельного участка

Земельный участок			
(вид объекта недвижимости)			
Лист № ____ Раздела 3.2	Всего листов раздела 3.2 : ____	Всего разделов: ____	Всего листов выписки: ____
15.11.2021 № 99/2021/430725419			
Кадастровый номер:		02:22:000000:247(единое землепользование)	

Сведения о характерных точках границы земельного участка				
Система координат				
Зона №				
Номер точки	Координаты		Описание закрепления на местности	Средняя квадратическая погрешность определения координат характерных точек границ земельного участка, м
	X	Y		
1	2	3	4	5
1441	749332.24	1304483.69	данные отсутствуют	2.5
1442	749359.15	1304478.27	данные отсутствуют	2.5
1443	749419.53	1304463.41	данные отсутствуют	2.5
1444	749453.26	1304455.62	данные отсутствуют	2.5
1445	749625.66	1304421	данные отсутствуют	2.5
1446	749754.52	1304398.29	данные отсутствуют	2.5
1447	749819.4	1304386.03	данные отсутствуют	2.5
1448	749855.97	1304378.95	данные отсутствуют	2.5
1449	749896.77	1304371.4	данные отсутствуют	2.5
1450	749919.65	1304368.1	данные отсутствуют	2.5
1451	749948.91	1304366.04	данные отсутствуют	2.5
1452	749988.31	1304361.26	данные отсутствуют	2.5
1453	750016.39	1304354.89	данные отсутствуют	2.5
1454	750037.85	1304349.7	данные отсутствуют	2.5
1455	750149.26	1304324.09	данные отсутствуют	2.5

Государственный регистратор		ФГИС ЕГРН
полное наименование должности	подпись	инициалы, фамилия

М.П.

Земельный участок			
(вид объекта недвижимости)			
Лист №	Раздела 3.2	Всего листов раздела 3.2 : ____	Всего разделов: ____
Всего листов выписки: ____			
15.11.2021 № 99/2021/430725419			
Кадастровый номер:		02:22:000000:247(единое землепользование)	

Сведения о характерных точках границы земельного участка				
Система координат				
Зона №				
Номер точки	Координаты		Описание закрепления на местности	Средняя квадратическая погрешность определения координат характерных точек границ земельного участка, м
	X	Y		
1	2	3	4	5
1456	750201.59	1304307.94	данные отсутствуют	2.5
1457	750220.47	1304299.2	данные отсутствуют	2.5
1458	750239.11	1304288.58	данные отсутствуют	2.5
1459	750255.58	1304279.97	данные отсутствуют	2.5
1460	750272.38	1304269	данные отсутствуют	2.5
1461	750284.42	1304259.56	данные отсутствуют	2.5
1462	750294.28	1304251.6	данные отсутствуют	2.5
1463	750334.85	1304228.67	данные отсутствуют	2.5
1464	750346.23	1304220.14	данные отсутствуют	2.5
1465	750346.67	1304219.94	данные отсутствуют	2.5
1466	750365.94	1304217	данные отсутствуют	2.5
1467	750386.03	1304218.76	данные отсутствуют	2.5
1468	750397.64	1304221.63	данные отсутствуют	2.5
1469	750423.52	1304229.14	данные отсутствуют	2.5
1470	750441.22	1304234.33	данные отсутствуют	2.5

Государственный регистратор		ФГИС ЕГРН
полное наименование должности	подпись	инициалы, фамилия

М.П.

Раздел 3.2

Выписка из Единого государственного реестра недвижимости об объекте недвижимости
Описание местоположения земельного участка

Земельный участок			
(вид объекта недвижимости)			
Лист №	Раздела 3.2	Всего листов раздела 3.2 : ____	Всего разделов: ____
Всего листов выписки: ____			
15.11.2021 № 99/2021/430725419			
Кадастровый номер:		02:22:000000:247(единое землепользование)	

Сведения о характерных точках границы земельного участка				
Система координат				
Зона №				
Номер точки	Координаты		Описание закрепления на местности	Средняя квадратическая погрешность определения координат характерных точек границ земельного участка, м
	X	Y		
1	2	3	4	5
1471	750466.37	1304240.14	данные отсутствуют	2.5
1472	750499.97	1304248.25	данные отсутствуют	2.5
1473	750527.1	1304252.97	данные отсутствуют	2.5
1474	750581.37	1304260.99	данные отсутствуют	2.5
1475	750603.3	1304264.3	данные отсутствуют	2.5
1476	750630.68	1304269.01	данные отсутствуют	2.5
1477	750721.72	1304282.93	данные отсутствуют	2.5
1478	750748.57	1304288.38	данные отсутствуют	2.5
1479	750769.38	1304293.08	данные отсутствуют	2.5
1480	750792.96	1304299.68	данные отсутствуют	2.5
1481	750816.78	1304307.47	данные отсутствуют	2.5
1482	750844.62	1304316.67	данные отсутствуют	2.5
1483	750859.71	1304322.08	данные отсутствуют	2.5
1484	750871.03	1304327.98	данные отсутствуют	2.5
1485	750894.15	1304341.66	данные отсутствуют	2.5

Государственный регистратор		ФГИС ЕГРН
полное наименование должности	подпись	инициалы, фамилия

М.П.

Выписка из Единого государственного реестра недвижимости об объекте недвижимости
Описание местоположения земельного участка

Земельный участок			
(вид объекта недвижимости)			
Лист №	Раздела 3.2	Всего листов раздела 3.2 : ____	Всего разделов: ____
Всего листов выписки: ____			
15.11.2021 № 99/2021/430725419			
Кадастровый номер:		02:22:000000:247(единое землепользование)	

Сведения о характерных точках границы земельного участка				
Система координат				
Зона №				
Номер точки	Координаты		Описание закрепления на местности	Средняя квадратическая погрешность определения координат характерных точек границ земельного участка, м
	X	Y		
1	2	3	4	5
1486	750913.97	1304350.16	данные отсутствуют	2.5
1487	750969.96	1304367.03	данные отсутствуют	2.5
1488	750988.08	1304369.28	данные отсутствуют	2.5
1489	751000.4	1304368.35	данные отсутствуют	2.5
1490	751020.65	1304366.45	данные отсутствуют	2.5
1491	751032.92	1304365.27	данные отсутствуют	2.5
1492	751044.28	1304358.18	данные отсутствуют	2.5
1493	751057.04	1304344	данные отсутствуют	2.5
1494	751064.83	1304334.8	данные отсутствуют	2.5
1495	751075.92	1304321.59	данные отсутствуют	2.5
1496	751087.47	1304310.28	данные отсутствуют	2.5
1497	751107.99	1304292.82	данные отсутствуют	2.5
1498	751125.2	1304280.32	данные отсутствуют	2.5
1499	751135.35	1304272.53	данные отсутствуют	2.5
1500	751148.78	1304264.52	данные отсутствуют	2.5

Государственный регистратор		ФГИС ЕГРН
полное наименование должности	подпись	инициалы, фамилия

М.П.

Раздел 3.2

Выписка из Единого государственного реестра недвижимости об объекте недвижимости
Описание местоположения земельного участка

Земельный участок			
(вид объекта недвижимости)			
Лист №	Раздела 3.2	Всего листов раздела 3.2 : ____	Всего разделов: ____
Всего листов выписки: ____			
15.11.2021 № 99/2021/430725419			
Кадастровый номер:		02:22:000000:247(единое землепользование)	

Сведения о характерных точках границы земельного участка				
Система координат				
Зона №				
Номер точки	Координаты		Описание закрепления на местности	Средняя квадратическая погрешность определения координат характерных точек границ земельного участка, м
	X	Y		
1	2	3	4	5
1501	751164.02	1304257.31	данные отсутствуют	2.5
1502	751180.4	1304247.53	данные отсутствуют	2.5
1503	751194.81	1304237.62	данные отсутствуют	2.5
1504	751207.31	1304226.77	данные отсутствуют	2.5
1505	751214.27	1304217.63	данные отсутствуют	2.5
1506	751218.19	1304203.82	данные отсутствуют	2.5
1507	751219.37	1304192.03	данные отсутствуют	2.5
1508	751218.43	1304183.5	данные отсутствуют	2.5
1509	751215.83	1304172.65	данные отсутствуют	2.5
1510	751210.41	1304158.04	данные отсутствуют	2.5
1511	751211.64	1304148.88	данные отсутствуют	2.5
1512	751217.23	1304139.46	данные отсутствуют	2.5
1513	751227.47	1304127.76	данные отсутствуют	2.5
1514	751242.93	1304113.53	данные отсутствуют	2.5
1515	751263.22	1304096.07	данные отсутствуют	2.5

Государственный регистратор		ФГИС ЕГРН
полное наименование должности	подпись	инициалы, фамилия

М.П.

Земельный участок			
(вид объекта недвижимости)			
Лист №	Раздела 3.2	Всего листов раздела 3.2 : ____	Всего разделов: ____
Всего листов выписки: ____			
15.11.2021 № 99/2021/430725419			
Кадастровый номер:		02:22:000000:247(единое землепользование)	

Сведения о характерных точках границы земельного участка				
Система координат				
Зона №				
Номер точки	Координаты		Описание закрепления на местности	Средняя квадратическая погрешность определения координат характерных точек границ земельного участка, м
	X	Y		
1	2	3	4	5
1516	751269.8	1304090.66	данные отсутствуют	2.5
1517	751279.41	1304091.61	данные отсутствуют	2.5
1518	751290.79	1304098.62	данные отсутствуют	2.5
1519	751305.33	1304111.91	данные отсутствуют	2.5
1520	751318.76	1304127.01	данные отсутствуют	2.5
1521	751329.33	1304139.22	данные отсутствуют	2.5
1522	751334.41	1304145.93	данные отсутствуют	2.5
1523	751341.8	1304157.59	данные отсутствуют	2.5
1524	751346.61	1304166.09	данные отсутствуют	2.5
1525	751351.96	1304179.11	данные отсутствуют	2.5
1526	751356.48	1304190.37	данные отсутствуют	2.5
1527	751362.79	1304202.45	данные отсутствуют	2.5
1528	751369.94	1304210.43	данные отсутствуют	2.5
1529	751376.96	1304215.24	данные отсутствуют	2.5
1530	751381.92	1304217.03	данные отсутствуют	2.5

Государственный регистратор		ФГИС ЕГРН
полное наименование должности	подпись	инициалы, фамилия

М.П.

Раздел 3.2

Выписка из Единого государственного реестра недвижимости об объекте недвижимости
Описание местоположения земельного участка

Земельный участок			
(вид объекта недвижимости)			
Лист №	Раздела 3.2	Всего листов раздела 3.2 : ____	Всего разделов: ____
Всего листов выписки: ____			
15.11.2021 № 99/2021/430725419			
Кадастровый номер:		02:22:000000:247(единое землепользование)	

Сведения о характерных точках границы земельного участка				
Система координат				
Зона №				
Номер точки	Координаты		Описание закрепления на местности	Средняя квадратическая погрешность определения координат характерных точек границ земельного участка, м
	X	Y		
1	2	3	4	5
1531	751390	1304216.35	данные отсутствуют	2.5
1532	751398.97	1304215.26	данные отсутствуют	2.5
1533	751409.55	1304214.44	данные отсутствуют	2.5
1534	751418.19	1304212.38	данные отсутствуют	2.5
1535	751433.64	1304208.41	данные отсутствуют	2.5
1536	751440.69	1304206.34	данные отсутствуют	2.5
1537	751451.53	1304204.01	данные отсутствуют	2.5
1538	751462.92	1304201.4	данные отсутствуют	2.5
1539	751469.94	1304198.1	данные отсутствуют	2.5
1540	751476.12	1304194.25	данные отсутствуют	2.5
1541	751485.31	1304187.39	данные отсутствуют	2.5
1542	751492.02	1304183.42	данные отсутствуют	2.5
1543	751499.98	1304179.58	данные отсутствуют	2.5
1544	751512.33	1304173.81	данные отсутствуют	2.5
1545	751523.31	1304168.19	данные отсутствуют	2.5

Государственный регистратор		ФГИС ЕГРН
полное наименование должности	подпись	инициалы, фамилия

М.П.

Выписка из Единого государственного реестра недвижимости об объекте недвижимости
Описание местоположения земельного участка

Земельный участок			
(вид объекта недвижимости)			
Лист №	Раздела 3.2	Всего листов раздела 3.2 : ____	Всего разделов: ____
Всего листов выписки: ____			
15.11.2021 № 99/2021/430725419			
Кадастровый номер:		02:22:000000:247(единое землепользование)	

Сведения о характерных точках границы земельного участка				
Система координат				
Зона №				
Номер точки	Координаты		Описание закрепления на местности	Средняя квадратическая погрешность определения координат характерных точек границ земельного участка, м
	X	Y		
1	2	3	4	5
1546	751534	1304164.21	данные отсутствуют	2.5
1547	751545.4	1304159.54	данные отсутствуют	2.5
1548	751553.92	1304155.15	данные отсутствуют	2.5
1549	751563.38	1304149.65	данные отсутствуют	2.5
1550	751575.45	1304140.88	данные отсутствуют	2.5
1551	751590.4	1304131.97	данные отсутствуют	2.5
1552	751597.93	1304128.12	данные отсутствуют	2.5
1553	751606.43	1304125.39	данные отсутствуют	2.5
1554	751616.03	1304123.47	данные отсутствуют	2.5
1555	751621.44	1304122.96	данные отсутствуют	2.5
1556	750616.35	1306925.32	-	2.5
1557	749915.35	1307029.97	-	2.5
1558	749912.85	1307011.91	-	2.5
1559	750614.88	1306914.72	-	2.5
1560	753362.41	1301227.68	данные отсутствуют	данные отсутствуют

Государственный регистратор		ФГИС ЕГРН
полное наименование должности	подпись	инициалы, фамилия

М.П.

Раздел 3.2

Выписка из Единого государственного реестра недвижимости об объекте недвижимости
Описание местоположения земельного участка

Земельный участок			
(вид объекта недвижимости)			
Лист №	Раздела 3.2	Всего листов раздела 3.2 : ____	Всего разделов: ____
Всего листов выписки: ____			
15.11.2021 № 99/2021/430725419			
Кадастровый номер:		02:22:000000:247(единое землепользование)	

Сведения о характерных точках границы земельного участка				
Система координат				
Зона №				
Номер точки	Координаты		Описание закрепления на местности	Средняя квадратическая погрешность определения координат характерных точек границ земельного участка, м
	X	Y		
1	2	3	4	5
1561	753329.57	1301091.55	данные отсутствуют	данные отсутствуют
1562	753290.82	1300962.37	данные отсутствуют	данные отсутствуют
1563	753283.15	1300964.59	данные отсутствуют	данные отсутствуют
1564	753239.49	1300982.26	данные отсутствуют	данные отсутствуют
1565	753196.56	1301002.99	данные отсутствуют	данные отсутствуют
1566	753156.32	1301003.06	данные отсутствуют	данные отсутствуют
1567	753148.01	1301029.04	данные отсутствуют	данные отсутствуют
1568	753162.33	1301061.66	данные отсутствуют	данные отсутствуют
1569	753123.21	1301076.34	данные отсутствуют	данные отсутствуют
1570	753132.41	1301135.07	данные отсутствуют	данные отсутствуют
1571	753126.24	1301194.08	данные отсутствуют	данные отсутствуют
1572	753128.41	1301192.11	данные отсутствуют	данные отсутствуют
1573	753139.39	1301182.92	данные отсутствуют	данные отсутствуют
1574	753139.4	1301182.91	данные отсутствуют	данные отсутствуют
1575	753145.86	1301179.28	данные отсутствуют	данные отсутствуют

Государственный регистратор		ФГИС ЕГРН
полное наименование должности	подпись	инициалы, фамилия

М.П.

Земельный участок			
(вид объекта недвижимости)			
Лист №	Раздела 3.2	Всего листов раздела 3.2 : ____	Всего разделов: ____
Всего листов выписки: ____			
15.11.2021 № 99/2021/430725419			
Кадастровый номер:		02:22:000000:247(единое землепользование)	

Сведения о характерных точках границы земельного участка				
Система координат				
Зона №				
Номер точки	Координаты		Описание закрепления на местности	Средняя квадратическая погрешность определения координат характерных точек границ земельного участка, м
	X	Y		
1	2	3	4	5
1576	753153.82	1301176.05	данные отсутствуют	данные отсутствуют
1577	753153.83	1301176.04	данные отсутствуют	данные отсутствуют
1578	753160.56	1301174.12	данные отсутствуют	данные отсутствуют
1579	753171.68	1301172.88	данные отсутствуют	данные отсутствуют
1580	753171.7	1301172.88	данные отсутствуют	данные отсутствуют
1581	753180.48	1301173.57	данные отсутствуют	данные отсутствуют
1582	753180.52	1301173.58	данные отсутствуют	данные отсутствуют
1583	753185.87	1301176.87	данные отсутствуют	данные отсутствуют
1584	753185.89	1301176.89	данные отсутствуют	данные отсутствуют
1585	753186.41	1301177.51	данные отсутствуют	данные отсутствуют
1586	753188.88	1301176.34	данные отсутствуют	данные отсутствуют
1587	753201.37	1301199.97	данные отсутствуют	данные отсутствуют
1588	753202.63	1301202.13	данные отсутствуют	данные отсутствуют
1589	753209.21	1301208.71	данные отсутствуют	данные отсутствуют
1590	753216.92	1301214.03	данные отсутствуют	данные отсутствуют

Государственный регистратор		ФГИС ЕГРН
полное наименование должности	подпись	инициалы, фамилия

М.П.

Раздел 3.2

Выписка из Единого государственного реестра недвижимости об объекте недвижимости
Описание местоположения земельного участка

Земельный участок			
(вид объекта недвижимости)			
Лист №	Раздела 3.2	Всего листов раздела 3.2 : ____	Всего разделов: ____
Всего листов выписки: ____			
15.11.2021 № 99/2021/430725419			
Кадастровый номер:		02:22:000000:247(единое землепользование)	

Сведения о характерных точках границы земельного участка				
Система координат				
Зона №				
Номер точки	Координаты		Описание закрепления на местности	Средняя квадратическая погрешность определения координат характерных точек границ земельного участка, м
	X	Y		
1	2	3	4	5
1591	753227.86	1301221.19	данные отсутствуют	данные отсутствуют
1592	753227.88	1301221.22	данные отсутствуют	данные отсутствуют
1593	753233.36	1301229.17	данные отсутствуют	данные отсутствуют
1594	753233.37	1301229.18	данные отсутствуют	данные отсутствуют
1595	753233.38	1301229.19	данные отсутствуют	данные отсутствуют
1596	753235.71	1301236.05	данные отсутствуют	данные отсутствуют
1597	753239.42	1301245.07	данные отсутствуют	данные отсутствуют
1598	753246.48	1301256.67	данные отсутствуют	данные отсутствуют
1599	753252.16	1301264.63	данные отсутствуют	данные отсутствуют
1600	753259.22	1301272.15	данные отсутствуют	данные отсутствуют
1601	753267.42	1301284.45	данные отсутствуют	данные отсутствуют
1602	753267.43	1301284.46	данные отсутствуют	данные отсутствуют
1603	753273.54	1301296.12	данные отсутствуют	данные отсутствуют
1604	753276.61	1301289.94	данные отсутствуют	данные отсутствуют
1605	753279.78	1301277.2	данные отсутствуют	данные отсутствуют

Государственный регистратор		ФГИС ЕГРН
полное наименование должности	подпись	инициалы, фамилия

М.П.

Выписка из Единого государственного реестра недвижимости об объекте недвижимости
Описание местоположения земельного участка

Земельный участок			
(вид объекта недвижимости)			
Лист №	Раздела 3.2	Всего листов раздела 3.2 : ____	Всего разделов: ____
Всего листов выписки: ____			
15.11.2021 № 99/2021/430725419			
Кадастровый номер:		02:22:000000:247(единое землепользование)	

Сведения о характерных точках границы земельного участка				
Система координат				
Зона №				
Номер точки	Координаты		Описание закрепления на местности	Средняя квадратическая погрешность определения координат характерных точек границ земельного участка, м
	X	Y		
1	2	3	4	5
1606	753282.97	1301263.76	данные отсутствуют	данные отсутствуют
1607	753287.3	1301250.54	данные отсутствуют	данные отсутствуют
1608	753287.31	1301250.53	данные отсутствуют	данные отсутствуют
1609	753287.32	1301250.52	данные отсутствуют	данные отсутствуют
1610	753293.24	1301242.33	данные отсутствуют	данные отсутствуют
1611	753293.27	1301242.3	данные отсутствуют	данные отсутствуют
1612	753302.83	1301237.74	данные отсутствуют	данные отсутствуют
1613	753311.03	1301234.78	данные отсутствуют	данные отсутствуют
1614	753322.4	1301227.27	данные отсутствуют	данные отсутствуют
1615	753322.45	1301227.26	данные отсутствуют	данные отсутствуют
1616	752060.12	1300179.68	данные отсутствуют	данные отсутствуют
1617	752059.13	1300274.68	данные отсутствуют	данные отсутствуют
1618	752270.83	1300392.12	данные отсутствуют	данные отсутствуют
1619	752331.8	1300405.64	данные отсутствуют	данные отсутствуют
1620	752363.04	1300421.26	данные отсутствуют	данные отсутствуют

Государственный регистратор		ФГИС ЕГРН
полное наименование должности	подпись	инициалы, фамилия

М.П.

Раздел 3.2

Выписка из Единого государственного реестра недвижимости об объекте недвижимости
Описание местоположения земельного участка

Земельный участок			
(вид объекта недвижимости)			
Лист №	Раздела 3.2	Всего листов раздела 3.2 : ____	Всего разделов: ____
Всего листов выписки: ____			
15.11.2021 № 99/2021/430725419			
Кадастровый номер:		02:22:000000:247(единое землепользование)	

Сведения о характерных точках границы земельного участка				
Система координат				
Зона №				
Номер точки	Координаты		Описание закрепления на местности	Средняя квадратическая погрешность определения координат характерных точек границ земельного участка, м
	X	Y		
1	2	3	4	5
1621	752401.3	1300408.77	данные отсутствуют	данные отсутствуют
1622	752418.07	1300388.4	данные отсутствуют	данные отсутствуют
1623	752439.21	1300415.3	данные отсутствуют	данные отсутствуют
1624	752461.3	1300429.72	данные отсутствуют	данные отсутствуют
1625	752460.34	1300450.85	данные отсутствуют	данные отсутствуют
1626	752428.64	1300452.77	данные отсутствуют	данные отсутствуют
1627	752436.33	1300482.56	данные отсутствуют	данные отсутствуют
1628	752427.68	1300490.24	данные отсутствуют	данные отсутствуют
1629	752388.29	1300477.75	данные отсутствуют	данные отсутствуют
1630	752393.09	1300502.73	данные отсутствуют	данные отсутствуют
1631	752458.42	1300594	данные отсутствуют	данные отсутствуют
1632	752577.55	1300563.26	данные отсутствуют	данные отсутствуют
1633	752459.41	1300527.45	данные отсутствуют	данные отсутствуют
1634	752443.52	1300506.67	данные отсутствуют	данные отсутствуют
1635	752486.31	1300465.11	данные отсутствуют	данные отсутствуют

Государственный регистратор		ФГИС ЕГРН
полное наименование должности	подпись	инициалы, фамилия

М.П.

Земельный участок			
(вид объекта недвижимости)			
Лист № <u> </u> Раздела 3.2	Всего листов раздела 3.2 : <u> </u>	Всего разделов: <u> </u>	Всего листов выписки: <u> </u>
15.11.2021 № 99/2021/430725419			
Кадастровый номер:		02:22:000000:247(единое землепользование)	

Сведения о характерных точках границы земельного участка				
Система координат				
Зона №				
Номер точки	Координаты		Описание закрепления на местности	Средняя квадратическая погрешность определения координат характерных точек границ земельного участка, м
	X	Y		
1	2	3	4	5
1636	752593.89	1300436.99	данные отсутствуют	данные отсутствуют
1637	752711.24	1300432.1	данные отсутствуют	данные отсутствуют
1638	752802.93	1300408.88	данные отсутствуют	данные отсутствуют
1639	752917.84	1300403.99	данные отсутствуют	данные отсутствуют
1640	752948.4	1300410.1	данные отсутствуют	данные отсутствуют
1641	753024.19	1300440.66	данные отсутствуют	данные отсутствуют
1642	753016.86	1300456.55	данные отсутствуют	данные отсутствуют
1643	752983.85	1300488.34	данные отсутствуют	данные отсутствуют
1644	752967.96	1300511.56	данные отсутствуют	данные отсутствуют
1645	753011.97	1300507.9	данные отсутствуют	данные отсутствуют
1646	753036.42	1300512.79	данные отсутствуют	данные отсутствуют
1647	753085.32	1300605.69	данные отсутствуют	данные отсутствуют
1648	753026.64	1300611.8	данные отсутствуют	данные отсутствуют
1649	753060.87	1300657.04	данные отсутствуют	данные отсутствуют
1650	753073.09	1300710.82	данные отсутствуют	данные отсутствуют

Государственный регистратор		ФГИС ЕГРН
полное наименование должности	подпись	инициалы, фамилия

М.П.

Раздел 3.2

Выписка из Единого государственного реестра недвижимости об объекте недвижимости
Описание местоположения земельного участка

Земельный участок			
(вид объекта недвижимости)			
Лист № <u> </u> Раздела 3.2	Всего листов раздела 3.2 : <u> </u>	Всего разделов: <u> </u>	Всего листов выписки: <u> </u>
15.11.2021 № 99/2021/430725419			
Кадастровый номер:		02:22:000000:247(единое землепользование)	

Сведения о характерных точках границы земельного участка				
Система координат				
Зона №				
Номер точки	Координаты		Описание закрепления на местности	Средняя квадратическая погрешность определения координат характерных точек границ земельного участка, м
	X	Y		
1	2	3	4	5
1651	753062.09	1300738.94	данные отсутствуют	данные отсутствуют
1652	753036.42	1300747.5	данные отсутствуют	данные отсутствуют
1653	753025.42	1300768.28	данные отсутствуют	данные отсутствуют
1654	753005.86	1300771.95	данные отсутствуют	данные отсутствуют
1655	752965.51	1300747.5	данные отсутствуют	данные отсутствуют
1656	752956.96	1300774.39	данные отсутствуют	данные отсутствуют
1657	752948.4	1300797.62	данные отсутствуют	данные отсутствуют
1658	752971.63	1300825.74	данные отсутствуют	данные отсутствуют
1659	753037.64	1300812.29	данные отсутствуют	данные отсутствуют
1660	753062.09	1300814.73	данные отсутствуют	данные отсутствуют
1661	753092.65	1300851.41	данные отсутствуют	данные отсутствуют
1662	753103.65	1300812.29	данные отсутствуют	данные отсутствуют
1663	753150.11	1300807.4	данные отсутствуют	данные отсутствуют
1664	753162.33	1300785.4	данные отсутствуют	данные отсутствуют
1665	753232.35	1300785.4	данные отсутствуют	данные отсутствуют

Государственный регистратор		ФГИС ЕГРН
полное наименование должности	подпись	инициалы, фамилия

М.П.

Выписка из Единого государственного реестра недвижимости об объекте недвижимости
Описание местоположения земельного участка

Земельный участок			
(вид объекта недвижимости)			
Лист №	Раздела 3.2	Всего листов раздела 3.2 : ____	Всего разделов: ____
Всего листов выписки: ____			
15.11.2021 № 99/2021/430725419			
Кадастровый номер:		02:22:000000:247(единое землепользование)	

Сведения о характерных точках границы земельного участка				
Система координат				
Зона №				
Номер точки	Координаты		Описание закрепления на местности	Средняя квадратическая погрешность определения координат характерных точек границ земельного участка, м
	X	Y		
1	2	3	4	5
1666	753250.41	1300827.68	данные отсутствуют	данные отсутствуют
1667	753196.5	1301002.99	данные отсутствуют	данные отсутствуют
1668	753156.32	1301003.05	данные отсутствуют	данные отсутствуют
1669	753132.41	1301135.08	данные отсутствуют	данные отсутствуют
1670	753121	1301198.83	данные отсутствуют	данные отсутствуют
1671	753116.08	1301202.61	данные отсутствуют	данные отсутствуют
1672	753111.31	1301204.03	данные отсутствуют	данные отсутствуют
1673	753109.99	1301203.87	данные отсутствуют	данные отсутствуют
1674	753069	1301144.43	данные отсутствуют	данные отсутствуют
1675	753061.98	1301178.02	данные отсутствуют	данные отсутствуют
1676	753058.97	1301175.11	данные отсутствуют	данные отсутствуют
1677	753058.96	1301175.09	данные отсутствуют	данные отсутствуют
1678	753058.91	1301175.08	данные отсутствуют	данные отсутствуют
1679	753058.87	1301175.09	данные отсутствуют	данные отсутствуют
1680	753058.84	1301175.12	данные отсутствуют	данные отсутствуют

Государственный регистратор		ФГИС ЕГРН
полное наименование должности	подпись	инициалы, фамилия

М.П.

Раздел 3.2

Выписка из Единого государственного реестра недвижимости об объекте недвижимости
Описание местоположения земельного участка

Земельный участок			
(вид объекта недвижимости)			
Лист №	Раздела 3.2	Всего листов раздела 3.2 : ____	Всего разделов: ____
Всего листов выписки: ____			
15.11.2021 № 99/2021/430725419			
Кадастровый номер:		02:22:000000:247(единое землепользование)	

Сведения о характерных точках границы земельного участка				
Система координат				
Зона №				
Номер точки	Координаты		Описание закрепления на местности	Средняя квадратическая погрешность определения координат характерных точек границ земельного участка, м
	X	Y		
1	2	3	4	5
1681	753055.49	1301179.81	данные отсутствуют	данные отсутствуют
1682	753055.48	1301179.82	данные отсутствуют	данные отсутствуют
1683	753052.01	1301187.26	данные отсутствуют	данные отсутствуют
1684	753052	1301187.3	данные отсутствуют	данные отсутствуют
1685	753052.5	1301199.2	данные отсутствуют	данные отсутствуют
1686	753052.5	1301199.21	данные отсутствуют	данные отсутствуют
1687	753054.66	1301213.06	данные отсутствуют	данные отсутствуют
1688	753054.45	1301214.08	данные отсутствуют	данные отсутствуют
1689	753055.49	1301255.67	данные отсутствуют	данные отсутствуют
1690	753068.13	1301283.69	данные отсутствуют	данные отсутствуют
1691	753038.97	1301295.9	данные отсутствуют	данные отсутствуют
1692	753013.12	1301290.93	данные отсутствуют	данные отсутствуют
1693	753013.1	1301290.93	данные отсутствуют	данные отсутствуют
1694	753013.08	1301290.93	данные отсутствуют	данные отсутствуют
1695	752996.62	1301295.64	данные отсутствуют	данные отсутствуют

Государственный регистратор		ФГИС ЕГРН
полное наименование должности	подпись	инициалы, фамилия

М.П.

Земельный участок			
(вид объекта недвижимости)			
Лист №	Раздела 3.2	Всего листов раздела 3.2 : ____	Всего разделов: ____
Всего листов выписки: ____			
15.11.2021 № 99/2021/430725419			
Кадастровый номер:		02:22:000000:247(единое землепользование)	

Сведения о характерных точках границы земельного участка				
Система координат				
Зона №				
Номер точки	Координаты		Описание закрепления на местности	Средняя квадратическая погрешность определения координат характерных точек границ земельного участка, м
	X	Y		
1	2	3	4	5
1696	752996.6	1301295.65	данные отсутствуют	данные отсутствуют
1697	752996.57	1301295.67	данные отсутствуют	данные отсутствуют
1698	752983.25	1301310.82	данные отсутствуют	данные отсутствуют
1699	752946.92	1301336.96	данные отсутствуют	данные отсутствуют
1700	752946.89	1301336.99	данные отсутствуют	данные отсутствуют
1701	752932.52	1301362.87	данные отсутствуют	данные отсутствуют
1702	752932.51	1301362.9	данные отсутствуют	данные отсутствуют
1703	752930.15	1301389.03	данные отсутствуют	данные отсутствуют
1704	752930.15	1301389.04	данные отсутствуют	данные отсутствуют
1705	752930.16	1301389.09	данные отсутствуют	данные отсутствуют
1706	752965.71	1301446.6	данные отсутствуют	данные отсутствуют
1707	752981.13	1301470.12	данные отсутствуют	данные отсутствуют
1708	752981.16	1301470.14	данные отсутствуют	данные отсутствуют
1709	752993.11	1301479.27	данные отсутствуют	данные отсутствуют
1710	753002.16	1301488.12	данные отсутствуют	данные отсутствуют

Государственный регистратор		ФГИС ЕГРН
полное наименование должности	подпись	инициалы, фамилия

М.П.

Раздел 3.2

Выписка из Единого государственного реестра недвижимости об объекте недвижимости
Описание местоположения земельного участка

Земельный участок			
(вид объекта недвижимости)			
Лист №	Раздела 3.2	Всего листов раздела 3.2 : ____	Всего разделов: ____
Всего листов выписки: ____			
15.11.2021 № 99/2021/430725419			
Кадастровый номер:		02:22:000000:247(единое землепользование)	

Сведения о характерных точках границы земельного участка				
Система координат				
Зона №				
Номер точки	Координаты		Описание закрепления на местности	Средняя квадратическая погрешность определения координат характерных точек границ земельного участка, м
	X	Y		
1	2	3	4	5
1711	753002.16	1301488.13	данные отсутствуют	данные отсутствуют
1712	753015.44	1301498.45	данные отсутствуют	данные отсутствуют
1713	753012.13	1301505.39	данные отсутствуют	данные отсутствуют
1714	752962.46	1301479.12	данные отсутствуют	данные отсутствуют
1715	752865.51	1301412	данные отсутствуют	данные отсутствуют
1716	752559.76	1301203.2	данные отсутствуют	данные отсутствуют
1717	752285.7	1301001.85	данные отсутствуют	данные отсутствуют
1718	751929.61	1300587.97	данные отсутствуют	данные отсутствуют
1719	751771.15	1300444.41	данные отсутствуют	данные отсутствуют
1720	751623.86	1300246.79	данные отсутствуют	данные отсутствуют
1721	751771.15	1300231.88	данные отсутствуют	данные отсутствуют
1722	751918.43	1300202.05	данные отсутствуют	данные отсутствуют
1723	752973.09	1301476.27	данные отсутствуют	данные отсутствуют
1724	752972.89	1301478.26	данные отсутствуют	данные отсутствуют
1725	752970.89	1301478.07	данные отсутствуют	данные отсутствуют

Государственный регистратор		ФГИС ЕГРН
полное наименование должности	подпись	инициалы, фамилия

М.П.

Земельный участок			
(вид объекта недвижимости)			
Лист №	Раздела 3.2	Всего листов раздела 3.2 : ____	Всего разделов: ____
Всего листов выписки: ____			
15.11.2021 № 99/2021/430725419			
Кадастровый номер:		02:22:000000:247(единое землепользование)	

Сведения о характерных точках границы земельного участка				
Система координат				
Зона №				
Номер точки	Координаты		Описание закрепления на местности	Средняя квадратическая погрешность определения координат характерных точек границ земельного участка, м
	X	Y		
1	2	3	4	5
1726	752971.09	1301476.08	данные отсутствуют	данные отсутствуют
1727	753022.3	1301129.43	данные отсутствуют	данные отсутствуют
1728	753030.62	1301179.57	данные отсутствуют	данные отсутствуют
1729	752985.16	1301194.76	данные отсутствуют	данные отсутствуют
1730	752975.72	1301141.72	данные отсутствуют	данные отсутствуют
1731	752964.15	1301468.48	данные отсутствуют	данные отсутствуют
1732	752962.41	1301472.08	данные отсутствуют	данные отсутствуют
1733	752958.82	1301470.35	данные отсутствуют	данные отсутствуют
1734	752960.54	1301466.74	данные отсутствуют	данные отсутствуют
1735	752997.23	1301210.17	данные отсутствуют	данные отсутствуют
1736	752998.24	1301215.06	данные отсутствуют	данные отсутствуют
1737	752993.35	1301216.07	данные отсутствуют	данные отсутствуют
1738	752992.34	1301211.18	данные отсутствуют	данные отсутствуют
1739	753040.04	1301237.03	данные отсутствуют	данные отсутствуют
1740	753039.58	1301241.24	данные отсутствуют	данные отсутствуют

Государственный регистратор		ФГИС ЕГРН
полное наименование должности	подпись	инициалы, фамилия

М.П.

Раздел 3.2

Выписка из Единого государственного реестра недвижимости об объекте недвижимости
Описание местоположения земельного участка

Земельный участок			
(вид объекта недвижимости)			
Лист №	Раздела 3.2	Всего листов раздела 3.2 : ____	Всего разделов: ____
Всего листов выписки: ____			
15.11.2021 № 99/2021/430725419			
Кадастровый номер:		02:22:000000:247(единое землепользование)	

Сведения о характерных точках границы земельного участка				
Система координат				
Зона №				
Номер точки	Координаты		Описание закрепления на местности	Средняя квадратическая погрешность определения координат характерных точек границ земельного участка, м
	X	Y		
1	2	3	4	5
1741	753035.31	1301240.78	данные отсутствуют	данные отсутствуют
1742	753035.76	1301236.57	данные отсутствуют	данные отсутствуют
1743	753191.36	1298748.5	данные отсутствуют	данные отсутствуют
1744	753183.12	1298824.83	данные отсутствуют	данные отсутствуют
1745	753150.13	1299051.77	данные отсутствуют	данные отсутствуют
1746	753135.62	1299462.1	данные отсутствуют	данные отсутствуют
1747	753158.05	1299764.25	данные отсутствуют	данные отсутствуют
1748	753227.98	130028.13	данные отсутствуют	данные отсутствуют
1749	753197.63	1300280.13	данные отсутствуют	данные отсутствуют
1750	753196.46	1300344.25	данные отсутствуют	данные отсутствуют
1751	753194.77	1300293.6	данные отсутствуют	данные отсутствуют
1752	753205.16	1299992.24	данные отсутствуют	данные отсутствуют
1753	753136.48	1299768.95	данные отсутствуют	данные отсутствуют
1754	753109.46	1299681.1	данные отсутствуют	данные отсутствуют
1755	753132.75	1298940.2	данные отсутствуют	данные отсутствуют

Государственный регистратор		ФГИС ЕГРН
полное наименование должности	подпись	инициалы, фамилия

М.П.

Земельный участок			
(вид объекта недвижимости)			
Лист №	Раздела 3.2	Всего листов раздела 3.2 : ____	Всего разделов: ____
Всего листов выписки: ____			
15.11.2021 № 99/2021/430725419			
Кадастровый номер:		02:22:000000:247(единое землепользование)	

Сведения о характерных точках границы земельного участка				
Система координат				
Зона №				
Номер точки	Координаты		Описание закрепления на местности	Средняя квадратическая погрешность определения координат характерных точек границ земельного участка, м
	X	Y		
1	2	3	4	5
1756	753185.7	1298798.83	данные отсутствуют	данные отсутствуют
1757	752053.31	1299925.12	данные отсутствуют	данные отсутствуют
1758	752128.61	1300040.74	данные отсутствуют	данные отсутствуют
1759	752149.41	1300083.87	данные отсутствуют	данные отсутствуют
1760	752151.9	1300088.49	данные отсутствуют	данные отсутствуют
1761	752446.89	1300355.74	данные отсутствуют	данные отсутствуют
1762	752509.89	1300334.66	данные отсутствуют	данные отсутствуют
1763	752569.68	1300346.05	данные отсутствуют	данные отсутствуют
1764	752605.06	1300358.66	данные отсутствуют	данные отсутствуют
1765	752673.79	1300358.66	данные отсутствуют	данные отсутствуют
1766	752723.82	1300348.49	данные отсутствуют	данные отсутствуют
1767	752796.62	1300337.92	данные отсутствуют	данные отсутствуют
1768	752972.62	1300322.77	данные отсутствуют	данные отсутствуют
1769	753028	1300325.01	данные отсутствуют	данные отсутствуют
1770	752762.97	1300369.19	данные отсутствуют	данные отсутствуют

Государственный регистратор		ФГИС ЕГРН
полное наименование должности	подпись	инициалы, фамилия

М.П.

Раздел 3.2

Выписка из Единого государственного реестра недвижимости об объекте недвижимости
Описание местоположения земельного участка

Земельный участок			
(вид объекта недвижимости)			
Лист №	Раздела 3.2	Всего листов раздела 3.2 : ____	Всего разделов: ____
Всего листов выписки: ____			
15.11.2021 № 99/2021/430725419			
Кадастровый номер:		02:22:000000:247(единое землепользование)	

Сведения о характерных точках границы земельного участка				
Система координат				
Зона №				
Номер точки	Координаты		Описание закрепления на местности	Средняя квадратическая погрешность определения координат характерных точек границ земельного участка, м
	X	Y		
1	2	3	4	5
1771	752676.51	1300397.05	данные отсутствуют	данные отсутствуют
1772	752526.64	1300354.78	данные отсутствуют	данные отсутствуют
1773	753213.62	1298725.32	данные отсутствуют	данные отсутствуют
1774	753233.08	1298673.3	данные отсутствуют	данные отсутствуют
1775	753207.48	1298669.06	данные отсутствуют	данные отсутствуют
1776	753240.56	1298591.93	данные отсутствуют	данные отсутствуют
1777	753289.32	1298582.69	данные отсутствуют	данные отсутствуют
1778	753235.89	1298702.13	данные отсутствуют	данные отсутствуют
1779	752257.52	1298731.09	данные отсутствуют	данные отсутствуют
1780	752247.08	1298865.06	данные отсутствуют	данные отсутствуют
1781	752216.46	1298871.31	данные отсутствуют	данные отсутствуют
1782	752013.46	1299071.27	данные отсутствуют	данные отсутствуют
1783	751970.7	1299318.13	данные отсутствуют	данные отсутствуют
1784	752023.76	1299547.13	данные отсутствуют	данные отсутствуют
1785	752053.18	1299923.77	данные отсутствуют	данные отсутствуют

Государственный регистратор		ФГИС ЕГРН
полное наименование должности	подпись	инициалы, фамилия

М.П.

Выписка из Единого государственного реестра недвижимости об объекте недвижимости
Описание местоположения земельного участка

Земельный участок			
(вид объекта недвижимости)			
Лист № <u> </u> Раздела 3.2	Всего листов раздела 3.2 : <u> </u>	Всего разделов: <u> </u>	Всего листов выписки: <u> </u>
15.11.2021 № 99/2021/430725419			
Кадастровый номер:		02:22:000000:247(единое землепользование)	

Сведения о характерных точках границы земельного участка				
Система координат				
Зона №				
Номер точки	Координаты		Описание закрепления на местности	Средняя квадратическая погрешность определения координат характерных точек границ земельного участка, м
	X	Y		
1	2	3	4	5
1786	752053.28	1299925.07	данные отсутствуют	данные отсутствуют
1787	751890.8	1299655.82	данные отсутствуют	данные отсутствуют
1788	751822.41	1299540.17	данные отсутствуют	данные отсутствуют
1789	751763.96	1299374.77	данные отсутствуют	данные отсутствуют
1790	751790.08	1299172.08	данные отсутствуют	данные отсутствуют
1791	751836.08	1299020.36	данные отсутствуют	данные отсутствуют
1792	751890.8	1298866.16	данные отсутствуют	данные отсутствуют
1793	752110.91	1298774.14	данные отсутствуют	данные отсутствуют
1794	749877.09	1296631.67	данные отсутствуют	данные отсутствуют
1795	749920.58	1296676.7	данные отсутствуют	данные отсутствуют
1796	749899.79	1296701.64	данные отсутствуют	данные отсутствуют
1797	749889.66	1296777.61	данные отсутствуют	данные отсутствуют
1798	749859.27	1296802.94	данные отсутствуют	данные отсутствуют
1799	749833.95	1296777.61	данные отсутствуют	данные отсутствуют
1800	749864.34	1296676.32	данные отсутствуют	данные отсутствуют

Государственный регистратор		ФГИС ЕГРН
полное наименование должности	подпись	инициалы, фамилия

М.П.

Раздел 3.2

Выписка из Единого государственного реестра недвижимости об объекте недвижимости
Описание местоположения земельного участка

Земельный участок			
(вид объекта недвижимости)			
Лист № <u> </u> Раздела 3.2	Всего листов раздела 3.2 : <u> </u>	Всего разделов: <u> </u>	Всего листов выписки: <u> </u>
15.11.2021 № 99/2021/430725419			
Кадастровый номер:		02:22:000000:247(единое землепользование)	

Сведения о характерных точках границы земельного участка				
Система координат				
Зона №				
Номер точки	Координаты		Описание закрепления на местности	Средняя квадратическая погрешность определения координат характерных точек границ земельного участка, м
	X	Y		
1	2	3	4	5
1801	750489.8	1297503.03	данные отсутствуют	7.5
1802	750495.75	1297434.12	данные отсутствуют	7.5
1803	750517.71	1297430.98	данные отсутствуют	7.5
1804	750523.82	1297466.45	данные отсутствуют	0.3
1805	750504.26	1297575.35	данные отсутствуют	7.5
1806	750476.72	1297643.25	данные отсутствуют	7.5
1807	750459.17	1297662.12	данные отсутствуют	7.5
1808	750454.91	1297648.51	данные отсутствуют	0.3
1809	750535.17	1298369.23	данные отсутствуют	0.3
1810	750522.08	1298426.69	данные отсутствуют	0.3
1811	750483.66	1298536.82	данные отсутствуют	0.3
1812	750460.26	1298575.07	данные отсутствуют	0.3
1813	750442.8	1298577.98	данные отсутствуют	0.3
1814	750431.89	1298553.25	данные отсутствуют	0.3
1815	750436.98	1298484.15	данные отсутствуют	0.3

Государственный регистратор		ФГИС ЕГРН
полное наименование должности	подпись	инициалы, фамилия

М.П.

Земельный участок			
(вид объекта недвижимости)			
Лист №	Раздела 3.2	Всего листов раздела 3.2 : ____	Всего разделов: ____
Всего листов выписки: ____			
15.11.2021 № 99/2021/430725419			
Кадастровый номер:		02:22:000000:247(единое землепользование)	

Сведения о характерных точках границы земельного участка				
Система координат				
Зона №				
Номер точки	Координаты		Описание закрепления на местности	Средняя квадратическая погрешность определения координат характерных точек границ земельного участка, м
	X	Y		
1	2	3	4	5
1816	750497.35	1298298.68	данные отсутствуют	0.3
1817	750572.99	1298211.4	данные отсутствуют	0.3
1818	750600.63	1298158.31	данные отсутствуют	0.3
1819	750621.72	1298137.21	данные отсутствуют	0.3
1820	750677.02	1298154.67	данные отсутствуют	7.5
1821	750613	1298219.4	данные отсутствуют	0.3
1822	750572.26	1298290.68	данные отсутствуют	7.5
1823	749307.09	1296306.08	данные отсутствуют	данные отсутствуют
1824	749225.73	1296429.56	данные отсутствуют	данные отсутствуют
1825	749074.47	1296676.55	данные отсутствуют	данные отсутствуют
1826	748937.94	1296988.38	данные отсутствуют	данные отсутствуют
1827	748920.03	1297506.49	данные отсутствуют	данные отсутствуют
1828	749003.76	1297767.87	данные отсутствуют	данные отсутствуют
1829	748964.6	1297906.66	данные отсутствуют	данные отсутствуют
1830	748941.26	1297920	данные отсутствуют	данные отсутствуют

Государственный регистратор		ФГИС ЕГРН
полное наименование должности	подпись	инициалы, фамилия

М.П.

Раздел 3.2

Выписка из Единого государственного реестра недвижимости об объекте недвижимости
Описание местоположения земельного участка

Земельный участок			
(вид объекта недвижимости)			
Лист №	Раздела 3.2	Всего листов раздела 3.2 : ____	Всего разделов: ____
Всего листов выписки: ____			
15.11.2021 № 99/2021/430725419			
Кадастровый номер:		02:22:000000:247(единое землепользование)	

Сведения о характерных точках границы земельного участка				
Система координат				
Зона №				
Номер точки	Координаты		Описание закрепления на местности	Средняя квадратическая погрешность определения координат характерных точек границ земельного участка, м
	X	Y		
1	2	3	4	5
1831	748828.98	1297645.16	данные отсутствуют	данные отсутствуют
1832	748795.25	1297349.72	данные отсутствуют	данные отсутствуют
1833	748813.75	1296982.11	данные отсутствуют	данные отсутствуют
1834	748892.54	1296715.74	данные отсутствуют	данные отсутствуют
1835	749001.77	1297034.65	данные отсутствуют	данные отсутствуют
1836	749014.27	1297100.89	данные отсутствуют	данные отсутствуют
1837	749019.99	1297329.5	данные отсутствуют	данные отсутствуют
1838	749051.87	1297535.34	данные отсутствуют	данные отсутствуют
1839	749151.44	1297817.19	данные отсутствуют	данные отсутствуют
1840	749221.93	1297963.88	данные отсутствуют	данные отсутствуют
1841	749448.63	1298262.98	данные отсутствуют	данные отсутствуют
1842	749656.28	1298424.91	данные отсутствуют	данные отсутствуют
1843	749702	1298497.3	данные отсутствуют	данные отсутствуют
1844	749688.67	1298518.25	данные отсутствуют	данные отсутствуют
1845	749530.55	1298388.71	данные отсутствуют	данные отсутствуют

Государственный регистратор		ФГИС ЕГРН
полное наименование должности	подпись	инициалы, фамилия

М.П.

Выписка из Единого государственного реестра недвижимости об объекте недвижимости
Описание местоположения земельного участка

Земельный участок			
(вид объекта недвижимости)			
Лист №	Раздела 3.2	Всего листов раздела 3.2 : ____	Всего разделов: ____
Всего листов выписки: ____			
15.11.2021 № 99/2021/430725419			
Кадастровый номер:		02:22:000000:247(единое землепользование)	

Сведения о характерных точках границы земельного участка				
Система координат				
Зона №				
Номер точки	Координаты		Описание закрепления на местности	Средняя квадратическая погрешность определения координат характерных точек границ земельного участка, м
	X	Y		
1	2	3	4	5
1846	749332.42	1298198.2	данные отсутствуют	данные отсутствуют
1847	749124.77	1297910.54	данные отсутствуют	данные отсутствуют
1848	749023.25	1297666.15	данные отсутствуют	данные отсутствуют
1849	748966.65	1297352.36	данные отсутствуют	данные отсутствуют
1850	748970.46	1297053.26	данные отсутствуют	данные отсутствуют
1851	749253.08	1297654.61	данные отсутствуют	данные отсутствуют
1852	749390.2	1297931.46	данные отсутствуют	данные отсутствуют
1853	749704.44	1298281.51	данные отсутствуют	данные отсутствуют
1854	749671.53	1298328.99	данные отсутствуют	данные отсутствуют
1855	749474.23	1298158.55	данные отсутствуют	данные отсутствуют
1856	749247.46	1297860.34	данные отсутствуют	данные отсутствуют
1857	749183.7	1297719.07	данные отсутствуют	данные отсутствуют
1858	748949.5	1298038.18	данные отсутствуют	данные отсутствуют
1859	748966.65	1298070.56	данные отсутствуют	данные отсутствуют
1860	749128.58	1298318.22	данные отсутствуют	данные отсутствуют

Государственный регистратор		ФГИС ЕГРН
полное наименование должности	подпись	инициалы, фамилия

М.П.

Раздел 3.2

Выписка из Единого государственного реестра недвижимости об объекте недвижимости
Описание местоположения земельного участка

Земельный участок			
(вид объекта недвижимости)			
Лист №	Раздела 3.2	Всего листов раздела 3.2 : ____	Всего разделов: ____
Всего листов выписки: ____			
15.11.2021 № 99/2021/430725419			
Кадастровый номер:		02:22:000000:247(единое землепользование)	

Сведения о характерных точках границы земельного участка				
Система координат				
Зона №				
Номер точки	Координаты		Описание закрепления на местности	Средняя квадратическая погрешность определения координат характерных точек границ земельного участка, м
	X	Y		
1	2	3	4	5
1861	749273.36	1298499.2	данные отсутствуют	данные отсутствуют
1862	749315.27	1298550.64	данные отсутствуют	данные отсутствуют
1863	749326.7	1298596.36	данные отсутствуют	данные отсутствуют
1864	749284.79	1298661.13	данные отсутствуют	данные отсутствуют
1865	749077.14	1298396.33	данные отсутствуют	данные отсутствуют
1866	748856.15	1298110.57	данные отсутствуют	данные отсутствуют
1867	748899.44	1297960.37	данные отсутствуют	данные отсутствуют
1868	748831.52	1297843.61	данные отсутствуют	данные отсутствуют
1869	748750.28	1297649.01	данные отсутствуют	данные отсутствуют
1870	748697.67	1297445.7	данные отсутствуют	данные отсутствуют
1871	748674.76	1297256.48	данные отсутствуют	данные отсутствуют
1872	748684.23	1297032.44	данные отсутствуют	данные отсутствуют
1873	748732.18	1296843.5	данные отсутствуют	данные отсутствуют
1874	748701.01	1296758.08	данные отсутствуют	данные отсутствуют
1875	748661.65	1296707.2	данные отсутствуют	данные отсутствуют

Государственный регистратор		ФГИС ЕГРН
полное наименование должности	подпись	инициалы, фамилия

М.П.

Земельный участок			
(вид объекта недвижимости)			
Лист №	Раздела 3.2	Всего листов раздела 3.2 : ____	Всего разделов: ____
Всего листов выписки: ____			
15.11.2021 № 99/2021/430725419			
Кадастровый номер:		02:22:000000:247(единое землепользование)	

Сведения о характерных точках границы земельного участка				
Система координат				
Зона №				
Номер точки	Координаты		Описание закрепления на местности	Средняя квадратическая погрешность определения координат характерных точек границ земельного участка, м
	X	Y		
1	2	3	4	5
1876	748572.03	1296974.96	данные отсутствуют	данные отсутствуют
1877	748560.29	1297142.57	данные отсутствуют	данные отсутствуют
1878	748562.93	1297325.8	данные отсутствуют	данные отсутствуют
1879	748590.88	1297472.91	данные отсутствуют	данные отсутствуют
1880	748646.15	1297659.22	данные отсутствуют	данные отсутствуют
1881	748688.78	1297765.45	данные отсутствуют	данные отсутствуют
1882	748712.31	1297776.37	данные отсутствуют	данные отсутствуют
1883	748687.94	1297694.15	данные отсутствуют	данные отсутствуют
1884	748663.84	1297626.31	данные отсутствуют	данные отсутствуют
1885	748618.58	1297424.48	данные отсутствуют	данные отсутствуют
1886	748602.22	1297308.04	данные отсутствуют	данные отсутствуют
1887	748597.07	1297173.73	данные отсутствуют	данные отсутствуют
1888	748606.92	1297041.85	данные отсутствуют	данные отсутствуют
1889	748639.17	1296923.07	данные отсутствуют	данные отсутствуют
1890	748618.19	1297040.33	данные отсутствуют	данные отсутствуют

Государственный регистратор		ФГИС ЕГРН
полное наименование должности	подпись	инициалы, фамилия

М.П.

Раздел 3.2

Выписка из Единого государственного реестра недвижимости об объекте недвижимости
Описание местоположения земельного участка

Земельный участок			
(вид объекта недвижимости)			
Лист №	Раздела 3.2	Всего листов раздела 3.2 : ____	Всего разделов: ____
Всего листов выписки: ____			
15.11.2021 № 99/2021/430725419			
Кадастровый номер:		02:22:000000:247(единое землепользование)	

Сведения о характерных точках границы земельного участка				
Система координат				
Зона №				
Номер точки	Координаты		Описание закрепления на местности	Средняя квадратическая погрешность определения координат характерных точек границ земельного участка, м
	X	Y		
1	2	3	4	5
1891	748613.49	1297103.91	данные отсутствуют	данные отсутствуют
1892	748610.68	1297199	данные отсутствуют	данные отсутствуют
1893	748621.66	1297320.73	данные отсутствуют	данные отсутствуют
1894	748637.09	1297432.05	данные отсутствуют	данные отсутствуют
1895	748656.28	1297519.16	данные отсутствуют	данные отсутствуют
1896	748679.52	1297595.47	данные отсутствуют	данные отсутствуют
1897	748704.56	1297668.83	данные отсутствуют	данные отсутствуют
1898	748739.79	1297750.7	данные отсутствуют	данные отсутствуют
1899	748778	1297812.2	данные отсутствуют	данные отсутствуют
1900	748883.1	1297969.71	данные отсутствуют	данные отсутствуют
1901	748404.49	1297286.02	данные отсутствуют	данные отсутствуют
1902	748454.03	1297496.53	данные отсутствуют	данные отсутствуют
1903	748575	1297855.64	данные отсутствуют	данные отсутствуют
1904	748585.47	1297833.73	данные отсутствуют	данные отсутствуют
1905	748524.51	1297663.23	данные отсутствуют	данные отсутствуют

Государственный регистратор		ФГИС ЕГРН
полное наименование должности	подпись	инициалы, фамилия

М.П.

Выписка из Единого государственного реестра недвижимости об объекте недвижимости
Описание местоположения земельного участка

Земельный участок			
(вид объекта недвижимости)			
Лист №	Раздела 3.2	Всего листов раздела 3.2 : ____	Всего разделов: ____
Всего листов выписки: ____			
15.11.2021 № 99/2021/430725419			
Кадастровый номер:		02:22:000000:247(единое землепользование)	

Сведения о характерных точках границы земельного участка				
Система координат				
Зона №				
Номер точки	Координаты		Описание закрепления на местности	Средняя квадратическая погрешность определения координат характерных точек границ земельного участка, м
	X	Y		
1	2	3	4	5
1906	748526.42	1297644.18	данные отсутствуют	данные отсутствуют
1907	748549.28	1297650.84	данные отсутствуют	данные отсутствуют
1908	748588.33	1297733.71	данные отсутствуют	данные отсутствуют
1909	748695.02	1297931.84	данные отсутствуют	данные отсутствуют
1910	748775.03	1298050.91	данные отсутствуют	данные отсутствуют
1911	748778.84	1298071.86	данные отсутствуют	данные отсутствуют
1912	748672.15	1297974.7	данные отсутствуют	данные отсутствуют
1913	748699.78	1298052.81	данные отсутствуют	данные отсутствуют
1914	748773.12	1298149.97	данные отсутствуют	данные отсутствуют
1915	748959.82	1298409.06	данные отсутствуют	данные отсутствуют
1916	748967.44	1298458.59	данные отсутствуют	данные отсутствуют
1917	748915.05	1298395.72	данные отсутствуют	данные отсутствуют
1918	748882.66	1298390.01	данные отсутствуют	данные отсутствуют
1919	748862.66	1298365.24	данные отсутствуют	данные отсутствуют
1920	748856.95	1298325.23	данные отсутствуют	данные отсутствуют

Государственный регистратор		ФГИС ЕГРН
полное наименование должности	подпись	инициалы, фамилия

М.П.

Раздел 3.2

Выписка из Единого государственного реестра недвижимости об объекте недвижимости
Описание местоположения земельного участка

Земельный участок			
(вид объекта недвижимости)			
Лист №	Раздела 3.2	Всего листов раздела 3.2 : ____	Всего разделов: ____
Всего листов выписки: ____			
15.11.2021 № 99/2021/430725419			
Кадастровый номер:		02:22:000000:247(единое землепользование)	

Сведения о характерных точках границы земельного участка				
Система координат				
Зона №				
Номер точки	Координаты		Описание закрепления на местности	Средняя квадратическая погрешность определения координат характерных точек границ земельного участка, м
	X	Y		
1	2	3	4	5
1921	748661.68	1298057.57	данные отсутствуют	данные отсутствуют
1922	748539.75	1297848.97	данные отсутствуют	данные отсутствуют
1923	748413.07	1297505.11	данные отсутствуют	данные отсутствуют
1924	748384.49	1297349.84	данные отсутствуют	данные отсутствуют
1925	748388.3	1297291.74	данные отсутствуют	данные отсутствуют
1926	748329.51	1296923.08	данные отсутствуют	данные отсутствуют
1927	748267.99	1297181.24	данные отсутствуют	данные отсутствуют
1928	748273.89	1297512.99	данные отсутствуют	данные отсутствуют
1929	748388.71	1297875.06	данные отсутствуют	данные отсутствуют
1930	748689.55	1298311.69	данные отсутствуют	данные отсутствуют
1931	748643.19	1298376.42	данные отсутствуют	данные отсутствуют
1932	748325.15	1297894.09	данные отсутствуют	данные отсутствуют
1933	748233.85	1297662	данные отсутствуют	данные отсутствуют
1934	748172.67	1297207.14	данные отсутствуют	данные отсутствуют
1935	748219.82	1296997.92	данные отсутствуют	данные отсутствуют

Государственный регистратор		ФГИС ЕГРН
полное наименование должности	подпись	инициалы, фамилия

М.П.

Земельный участок			
(вид объекта недвижимости)			
Лист №	Раздела 3.2	Всего листов раздела 3.2 : ____	Всего разделов: ____
Всего листов выписки: ____			
15.11.2021 № 99/2021/430725419			
Кадастровый номер:		02:22:000000:247(единое землепользование)	

Сведения о характерных точках границы земельного участка				
Система координат				
Зона №				
Номер точки	Координаты		Описание закрепления на местности	Средняя квадратическая погрешность определения координат характерных точек границ земельного участка, м
	X	Y		
1	2	3	4	5
1936	748625.48	1298089.96	данные отсутствуют	данные отсутствуют
1937	748642.63	1298094.72	данные отсутствуют	данные отсутствуют
1938	748722.64	1298196.64	данные отсутствуют	данные отсутствуют
1939	748815.99	1298332.85	данные отсутствуют	данные отсутствуют
1940	748843.61	1298425.25	данные отсутствуют	данные отсутствуют
1941	748832.18	1298436.68	данные отсутствуют	данные отсутствуют
1942	748810.27	1298411.91	данные отсутствуют	данные отсутствуют
1943	748784.55	1298341.43	данные отсутствуют	данные отсутствуют
1944	748663.58	1298183.31	данные отсутствуют	данные отсутствуют
1945	748618.81	1298134.73	данные отсутствуют	данные отсутствуют
1946	748841.39	1298574.8	данные отсутствуют	данные отсутствуют
1947	748938.8	1298608.9	данные отсутствуют	данные отсутствуют
1948	749065.43	1298730.66	данные отсутствуют	данные отсутствуют
1949	749155.53	1298793.98	данные отсутствуют	данные отсутствуют
1950	749223.72	1298867.03	данные отсутствуют	данные отсутствуют

Государственный регистратор		ФГИС ЕГРН
полное наименование должности	подпись	инициалы, фамилия

М.П.

Раздел 3.2

Выписка из Единого государственного реестра недвижимости об объекте недвижимости
Описание местоположения земельного участка

Земельный участок			
(вид объекта недвижимости)			
Лист №	Раздела 3.2	Всего листов раздела 3.2 : ____	Всего разделов: ____
Всего листов выписки: ____			
15.11.2021 № 99/2021/430725419			
Кадастровый номер:		02:22:000000:247(единое землепользование)	

Сведения о характерных точках границы земельного участка				
Система координат				
Зона №				
Номер точки	Координаты		Описание закрепления на местности	Средняя квадратическая погрешность определения координат характерных точек границ земельного участка, м
	X	Y		
1	2	3	4	5
1951	749221.28	1298893.82	данные отсутствуют	данные отсутствуют
1952	749179.88	1298862.16	данные отсутствуют	данные отсутствуют
1953	749127.48	1298819	данные отсутствуют	данные отсутствуют
1954	748916.88	1298650.3	данные отсутствуют	данные отсутствуют
1955	748907.14	1298786.67	данные отсутствуют	данные отсутствуют
1956	748877.91	1298784.23	данные отсутствуют	данные отсутствуют
1957	748799.99	1298713.61	данные отсутствуют	данные отсутствуют
1958	748736.67	1298657.6	данные отсутствуют	данные отсутствуют
1959	748658.74	1298606.46	данные отсутствуют	данные отсутствуют
1960	748636.83	1298548.02	данные отсутствуют	данные отсутствуют
1961	748614.91	1298543.14	данные отсутствуют	данные отсутствуют
1962	748646.57	1298513.92	данные отсутствуют	данные отсутствуют
1963	748804.86	1298662.47	данные отсутствуют	данные отсутствуют
1964	748899.83	1298755.01	данные отсутствуют	данные отсутствуют
1965	750114.13	1298391.62	данные отсутствуют	7.5

Государственный регистратор		ФГИС ЕГРН
полное наименование должности	подпись	инициалы, фамилия

М.П.

Выписка из Единого государственного реестра недвижимости об объекте недвижимости
Описание местоположения земельного участка

Земельный участок			
(вид объекта недвижимости)			
Лист №	Раздела 3.2	Всего листов раздела 3.2 : ____	Всего разделов: ____
Всего листов выписки: ____			
15.11.2021 № 99/2021/430725419			
Кадастровый номер:		02:22:000000:247(единое землепользование)	

Сведения о характерных точках границы земельного участка				
Система координат				
Зона №				
Номер точки	Координаты		Описание закрепления на местности	Средняя квадратическая погрешность определения координат характерных точек границ земельного участка, м
	X	Y		
1	2	3	4	5
1966	750106.61	1298414.17	данные отсутствуют	0.3
1967	750039.19	1298358.57	данные отсутствуют	7.5
1968	749992.89	1298312.27	данные отсутствуют	7.5
1969	749985.95	1298289.12	данные отсутствуют	7.5
1970	750025.3	1298279.86	данные отсутствуют	7.5
1971	750046.14	1298296.07	данные отсутствуют	7.5
1972	750064.66	1298309.96	данные отсутствуют	7.5
1973	750099.38	1298363.2	данные отсутствуют	7.5
1974	750128.27	1298567.01	данные отсутствуют	0.3
1975	750084.51	1298632.97	данные отсутствуют	0.3
1976	749987.47	1298667.85	данные отсутствуют	0.3
1977	749943.71	1298702.1	данные отсутствуют	0.3
1978	749938.63	1298752.84	данные отсутствуют	0.3
1979	749968.77	1298810.03	данные отсутствуют	0.3
1980	749977.05	1298871.37	данные отсутствуют	0.3

Государственный регистратор		ФГИС ЕГРН
полное наименование должности	подпись	инициалы, фамилия

М.П.

Раздел 3.2

Выписка из Единого государственного реестра недвижимости об объекте недвижимости
Описание местоположения земельного участка

Земельный участок			
(вид объекта недвижимости)			
Лист №	Раздела 3.2	Всего листов раздела 3.2 : ____	Всего разделов: ____
Всего листов выписки: ____			
15.11.2021 № 99/2021/430725419			
Кадастровый номер:		02:22:000000:247(единое землепользование)	

Сведения о характерных точках границы земельного участка				
Система координат				
Зона №				
Номер точки	Координаты		Описание закрепления на местности	Средняя квадратическая погрешность определения координат характерных точек границ земельного участка, м
	X	Y		
1	2	3	4	5
1981	750052.19	1298962.16	данные отсутствуют	0.3
1982	750064.66	1299025.27	данные отсутствуют	0.3
1983	750065.45	1299028.88	данные отсутствуют	0.3
1984	750050.51	1299040.49	Закрепление отсутствует	2.5
1985	750043.3	1299029.94	данные отсутствуют	0.3
1986	750030.41	1298975.35	данные отсутствуют	0.3
1987	749956.5	1298877.2	данные отсутствуют	0.3
1988	749949.13	1298820.15	данные отсутствуют	0.3
1989	749909.26	1298755.74	данные отсутствуют	0.3
1990	749861.41	1298709.73	данные отсутствуют	0.3
1991	749862.03	1298687.04	данные отсутствуют	0.3
1992	749879.82	1298657.59	данные отсутствуют	0.3
1993	749948.52	1298636.74	данные отсутствуют	0.3
1994	749993.91	1298632.44	данные отсутствуют	0.3
1995	750031.95	1298620.17	данные отсутствуют	0.3

Государственный регистратор		ФГИС ЕГРН
полное наименование должности	подпись	инициалы, фамилия

М.П.

Выписка из Единого государственного реестра недвижимости об объекте недвижимости
Описание местоположения земельного участка

Земельный участок			
(вид объекта недвижимости)			
Лист №	Раздела 3.2	Всего листов раздела 3.2 : ____	Всего разделов: ____
Всего листов выписки: ____			
15.11.2021 № 99/2021/430725419			
Кадастровый номер:		02:22:000000:247(единое землепользование)	

Сведения о характерных точках границы земельного участка				
Система координат				
Зона №				
Номер точки	Координаты		Описание закрепления на местности	Средняя квадратическая погрешность определения координат характерных точек границ земельного участка, м
	X	Y		
1	2	3	4	5
1996	750027.28	1298609.57	данные отсутствуют	0.3
1997	750022.27	1298588.7	данные отсутствуют	0.3
1998	750002.15	1298555.34	данные отсутствуют	0.3
1999	749976.34	1298498.51	данные отсутствуют	0.3
2000	749981.32	1298474.32	данные отсутствуют	0.3
2001	749990.58	1298474.32	данные отсутствуют	0.3
2002	750044.81	1298564.48	данные отсутствуют	0.3
2003	750056.97	1298598.43	данные отсутствуют	0.3
2004	750069.37	1298587.66	данные отсутствуют	0.3
2005	750093.29	1298530	данные отсутствуют	0.3
2006	750113.68	1298511.83	данные отсутствуют	0.3
2007	750142.8	1298511.19	данные отсутствуют	0.3
2008	749960.48	1297103.87	данные отсутствуют	0.3
2009	749969.74	1297150.17	данные отсутствуют	0.3
2010	749972.06	1297177.98	данные отсутствуют	0.3

Государственный регистратор		ФГИС ЕГРН
полное наименование должности	подпись	инициалы, фамилия

М.П.

Раздел 3.2

Выписка из Единого государственного реестра недвижимости об объекте недвижимости
Описание местоположения земельного участка

Земельный участок			
(вид объекта недвижимости)			
Лист №	Раздела 3.2	Всего листов раздела 3.2 : ____	Всего разделов: ____
Всего листов выписки: ____			
15.11.2021 № 99/2021/430725419			
Кадастровый номер:		02:22:000000:247(единое землепользование)	

Сведения о характерных точках границы земельного участка				
Система координат				
Зона №				
Номер точки	Координаты		Описание закрепления на местности	Средняя квадратическая погрешность определения координат характерных точек границ земельного участка, м
	X	Y		
1	2	3	4	5
2011	749946.6	1297173.32	данные отсутствуют	0.3
2012	749930.39	1297120.08	данные отсутствуют	0.3
2013	749916.5	1297117.76	данные отсутствуют	0.3
2014	749909.92	1297061.25	данные отсутствуют	0.3
2015	749935.24	1297040.98	данные отсутствуют	0.3
2016	746366.26	1300403.79	данные отсутствуют	данные отсутствуют
2017	746335.29	1300393.46	данные отсутствуют	данные отсутствуют
2018	746323.34	1300388.98	Закрепление отсутствует	2.5
2019	746322.84	1300388.68	Закрепление отсутствует	2.5
2020	746322.6	1300388.7	Закрепление отсутствует	2.5
2021	746293.99	1300377.98	данные отсутствуют	данные отсутствуют
2022	746268.19	1300388.3	данные отсутствуют	данные отсутствуют
2023	746242.38	1300388.3	данные отсутствуют	данные отсутствуют
2024	746211.41	1300383.14	данные отсутствуют	данные отсутствуют
2025	746180.45	1300367.65	данные отсутствуют	данные отсутствуют

Государственный регистратор		ФГИС ЕГРН
полное наименование должности	подпись	инициалы, фамилия

М.П.

Выписка из Единого государственного реестра недвижимости об объекте недвижимости
Описание местоположения земельного участка

Земельный участок			
(вид объекта недвижимости)			
Лист №	Раздела 3.2	Всего листов раздела 3.2 : ____	Всего разделов: ____
Всего листов выписки: ____			
15.11.2021 № 99/2021/430725419			
Кадастровый номер:		02:22:000000:247(единое землепользование)	

Сведения о характерных точках границы земельного участка				
Система координат				
Зона №				
Номер точки	Координаты		Описание закрепления на местности	Средняя квадратическая погрешность определения координат характерных точек границ земельного участка, м
	X	Y		
1	2	3	4	5
2026	746154.64	1300377.98	данные отсутствуют	данные отсутствуют
2027	746118.51	1300377.98	данные отсутствуют	данные отсутствуют
2028	746082.39	1300362.5	данные отсутствуют	данные отсутствуют
2029	746046.26	1300331.53	данные отсутствуют	данные отсутствуют
2030	746004.97	1300290.23	данные отсутствуют	данные отсутствуют
2031	745943.03	1300248.95	данные отсутствуют	данные отсутствуют
2032	745917.22	1300254.11	данные отсутствуют	данные отсутствуют
2033	745896.58	1300269.59	данные отсутствуют	данные отсутствуют
2034	745860.45	1300357.33	данные отсутствуют	данные отсутствуют
2035	745844.97	1300388.3	данные отсутствуют	данные отсутствуют
2036	745814	1300403.79	данные отсутствуют	данные отсутствуют
2037	745767.55	1300362.5	данные отсутствуют	данные отсутствуют
2038	745746.91	1300341.85	Закрепление отсутствует	2.5
2039	745736.58	1300310.88	данные отсутствуют	данные отсутствуют
2040	745783.03	1300285.08	данные отсутствуют	данные отсутствуют

Государственный регистратор		ФГИС ЕГРН
полное наименование должности	подпись	инициалы, фамилия

М.П.

Раздел 3.2

Выписка из Единого государственного реестра недвижимости об объекте недвижимости
Описание местоположения земельного участка

Земельный участок			
(вид объекта недвижимости)			
Лист №	Раздела 3.2	Всего листов раздела 3.2 : ____	Всего разделов: ____
Всего листов выписки: ____			
15.11.2021 № 99/2021/430725419			
Кадастровый номер:		02:22:000000:247(единое землепользование)	

Сведения о характерных точках границы земельного участка				
Система координат				
Зона №				
Номер точки	Координаты		Описание закрепления на местности	Средняя квадратическая погрешность определения координат характерных точек границ земельного участка, м
	X	Y		
1	2	3	4	5
2041	745777.87	1300228.3	данные отсутствуют	данные отсутствуют
2042	745767.55	1300197.33	данные отсутствуют	данные отсутствуют
2043	745705.62	1300171.53	данные отсутствуют	данные отсутствуют
2044	745638.52	1300161.21	данные отсутствуют	данные отсутствуют
2045	745602.38	1300176.69	данные отсутствуют	данные отсутствуют
2046	745571.42	1300202.49	Закрепление отсутствует	2.5
2047	745545.61	1300197.33	данные отсутствуют	данные отсутствуют
2048	745519.81	1300176.69	данные отсутствуют	данные отсутствуют
2049	745483.68	1300166.36	данные отсутствуют	данные отсутствуют
2050	745349.49	1300171.53	данные отсутствуют	данные отсутствуют
2051	745210.13	1300166.36	данные отсутствуют	данные отсутствуют
2052	745060.51	1300166.36	Закрепление отсутствует	2.5
2053	745060.46	1300166.36	данные отсутствуют	данные отсутствуют
2054	745060.4	1300166.36	Закрепление отсутствует	2.5
2055	744946.9	1300166.36	данные отсутствуют	данные отсутствуют

Государственный регистратор		ФГИС ЕГРН
полное наименование должности	подпись	инициалы, фамилия

М.П.

Выписка из Единого государственного реестра недвижимости об объекте недвижимости
Описание местоположения земельного участка

Земельный участок			
<small>(вид объекта недвижимости)</small>			
Лист № <u> </u> Раздела 3.2	Всего листов раздела 3.2 : <u> </u>	Всего разделов: <u> </u>	Всего листов выписки: <u> </u>
15.11.2021 № 99/2021/430725419			
Кадастровый номер:		02:22:000000:247(единое землепользование)	

Сведения о характерных точках границы земельного участка				
Система координат				
Зона №				
Номер точки	Координаты		Описание закрепления на местности	Средняя квадратическая погрешность определения координат характерных точек границ земельного участка, м
	X	Y		
1	2	3	4	5
2056	744807.55	1300181.85	данные отсутствуют	данные отсутствуют
2057	744611.43	1300233.46	данные отсутствуют	данные отсутствуют
2058	744482.39	1300290.23	данные отсутствуют	данные отсутствуют
2059	744301.76	1300388.3	данные отсутствуют	данные отсутствуют
2060	744167.56	1300470.88	данные отсутствуют	данные отсутствуют
2061	744084.98	1300517.33	данные отсутствуют	данные отсутствуют
2062	744002.4	1300563.78	данные отсутствуют	данные отсутствуют
2063	743940.47	1300594.75	данные отсутствуют	данные отсутствуют
2064	743910.76	1300610.48	Закрепление отсутствует	2.5
2065	743909.43	1300608.86	Закрепление отсутствует	2.5
2066	743834.47	1300616.89	Закрепление отсутствует	2.5
2067	743778.25	1300555.32	Закрепление отсутствует	2.5
2068	743786.28	1300493.75	Закрепление отсутствует	2.5
2069	743738.09	1300496.42	Закрепление отсутствует	2.5
2070	743741.78	1300486.56	данные отсутствуют	0.3

Государственный регистратор		ФГИС ЕГРН
полное наименование должности	подпись	инициалы, фамилия

М.П.

Раздел 3.2

Выписка из Единого государственного реестра недвижимости об объекте недвижимости
Описание местоположения земельного участка

Земельный участок			
<small>(вид объекта недвижимости)</small>			
Лист № <u> </u> Раздела 3.2	Всего листов раздела 3.2 : <u> </u>	Всего разделов: <u> </u>	Всего листов выписки: <u> </u>
15.11.2021 № 99/2021/430725419			
Кадастровый номер:		02:22:000000:247(единое землепользование)	

Сведения о характерных точках границы земельного участка				
Система координат				
Зона №				
Номер точки	Координаты		Описание закрепления на местности	Средняя квадратическая погрешность определения координат характерных точек границ земельного участка, м
	X	Y		
1	2	3	4	5
2071	743722.44	1300378.01	данные отсутствуют	0.3
2072	743682.05	1300253.94	данные отсутствуют	0.3
2073	743653.19	1300184.69	данные отсутствуют	0.3
2074	743532.01	1300031.76	данные отсутствуют	0.3
2075	743436.79	1299942.31	данные отсутствуют	0.3
2076	743390.62	1299875.95	данные отсутствуют	0.3
2077	743346.26	1299868.88	данные отсутствуют	0.3
2078	743286.75	1299930.77	данные отсутствуют	0.3
2079	743214.61	1299974.05	данные отсутствуют	0.3
2080	743093.43	1300031.76	данные отсутствуют	0.3
2081	743014.17	1300058.64	данные отсутствуют	0.3
2082	742996.53	1300033.28	Закрепление отсутствует	2.5
2083	742908.18	1300006.51	Закрепление отсутствует	2.5
2084	742876.06	1300038.63	Закрепление отсутствует	2.5
2085	742825.19	1300030.6	Закрепление отсутствует	2.5

Государственный регистратор		ФГИС ЕГРН
полное наименование должности	подпись	инициалы, фамилия

М.П.

Выписка из Единого государственного реестра недвижимости об объекте недвижимости
Описание местоположения земельного участка

Земельный участок			
(вид объекта недвижимости)			
Лист №	Раздела 3.2	Всего листов раздела 3.2 : ____	Всего разделов: ____
Всего листов выписки: ____			
15.11.2021 № 99/2021/430725419			
Кадастровый номер:		02:22:000000:247(единое землепользование)	

Сведения о характерных точках границы земельного участка				
Система координат				
Зона №				
Номер точки	Координаты		Описание закрепления на местности	Средняя квадратическая погрешность определения координат характерных точек границ земельного участка, м
	X	Y		
1	2	3	4	5
2086	742827.87	1299952.97	Закрепление отсутствует	2.5
2087	743004.56	1299832.5	Закрепление отсутствует	2.5
2088	743012.59	1299851.24	Закрепление отсутствует	2.5
2089	742993.85	1299891.39	Закрепление отсутствует	2.5
2090	743025.98	1299915.49	Закрепление отсутствует	2.5
2091	743042.04	1299918.16	Закрепление отсутствует	2.5
2092	743087.55	1299786.98	Закрепление отсутствует	2.5
2093	743114.32	1299778.95	Закрепление отсутствует	2.5
2094	743111.64	1299725.41	Закрепление отсутствует	2.5
2095	743071.49	1299733.44	Закрепление отсутствует	2.5
2096	743004.56	1299746.83	Закрепление отсутствует	2.5
2097	742991.99	1299746.2	Закрепление отсутствует	2.5
2098	743095.11	1299699.07	Закрепление отсутствует	2.5
2099	743518.22	1299505.88	Закрепление отсутствует	2.5
2100	743519.84	1299553.92	Закрепление отсутствует	2.5

Государственный регистратор		ФГИС ЕГРН
полное наименование должности	подпись	инициалы, фамилия

М.П.

Раздел 3.2

Выписка из Единого государственного реестра недвижимости об объекте недвижимости
Описание местоположения земельного участка

Земельный участок			
(вид объекта недвижимости)			
Лист №	Раздела 3.2	Всего листов раздела 3.2 : ____	Всего разделов: ____
Всего листов выписки: ____			
15.11.2021 № 99/2021/430725419			
Кадастровый номер:		02:22:000000:247(единое землепользование)	

Сведения о характерных точках границы земельного участка				
Система координат				
Зона №				
Номер точки	Координаты		Описание закрепления на местности	Средняя квадратическая погрешность определения координат характерных точек границ земельного участка, м
	X	Y		
1	2	3	4	5
2101	743510.97	1299607.15	Закрепление отсутствует	2.5
2102	743491.01	1299686.1	Закрепление отсутствует	2.5
2103	743437.34	1299773.48	Закрепление отсутствует	2.5
2104	743351.29	1299863.96	Закрепление отсутствует	2.5
2105	743395.65	1299872.39	Закрепление отсутствует	2.5
2106	743447.99	1299873.28	Закрепление отсутствует	2.5
2107	743496.33	1299911.87	Закрепление отсутствует	2.5
2108	743591.43	1300000.27	Закрепление отсутствует	2.5
2109	743692.23	1300145.55	Закрепление отсутствует	2.5
2110	743723.36	1300209.29	Закрепление отсутствует	2.5
2111	743818.23	1300268.58	Закрепление отсутствует	2.5
2112	743824.16	1300249.31	Закрепление отсутствует	2.5
2113	743760.42	1300188.54	Закрепление отсутствует	2.5
2114	743736.7	1300132.21	Закрепление отсутствует	2.5
2115	743776.73	1300178.16	Закрепление отсутствует	2.5

Государственный регистратор		ФГИС ЕГРН
полное наименование должности	подпись	инициалы, фамилия

М.П.

Земельный участок			
(вид объекта недвижимости)			
Лист №	Раздела 3.2	Всего листов раздела 3.2 : ____	Всего разделов: ____
Всего листов выписки: ____			
15.11.2021 № 99/2021/430725419			
Кадастровый номер:		02:22:000000:247(единое землепользование)	

Сведения о характерных точках границы земельного участка				
Система координат				
Зона №				
Номер точки	Координаты		Описание закрепления на местности	Средняя квадратическая погрешность определения координат характерных точек границ земельного участка, м
	X	Y		
1	2	3	4	5
2116	743804.89	1300173.71	Закрепление отсутствует	2.5
2117	743708.54	1300025.47	Закрепление отсутствует	2.5
2118	743757.46	1300025.47	Закрепление отсутствует	2.5
2119	743794.53	1300063.27	Закрепление отсутствует	2.5
2120	743836.37	1300048.13	Закрепление отсутствует	2.5
2121	743847.06	1300022.31	Закрепление отсутствует	2.5
2122	743880.89	1300016.97	Закрепление отсутствует	2.5
2123	743958.34	1300037.45	Закрепление отсутствует	2.5
2124	743984.61	1299996.94	Закрепление отсутствует	2.5
2125	743963.24	1299912.8	Закрепление отсутствует	2.5
2126	743958.34	1299809.08	Закрепление отсутствует	2.5
2127	743968.14	1299788.6	Закрепление отсутствует	2.5
2128	743993.07	1299827.78	Закрепление отсутствует	2.5
2129	744057.17	1299998.72	Закрепление отсутствует	2.5
2130	744086.99	1299995.6	Закрепление отсутствует	2.5

Государственный регистратор		ФГИС ЕГРН
полное наименование должности	подпись	инициалы, фамилия

М.П.

Раздел 3.2

Выписка из Единого государственного реестра недвижимости об объекте недвижимости
Описание местоположения земельного участка

Земельный участок			
(вид объекта недвижимости)			
Лист №	Раздела 3.2	Всего листов раздела 3.2 : ____	Всего разделов: ____
Всего листов выписки: ____			
15.11.2021 № 99/2021/430725419			
Кадастровый номер:		02:22:000000:247(единое землепользование)	

Сведения о характерных точках границы земельного участка				
Система координат				
Зона №				
Номер точки	Координаты		Описание закрепления на местности	Средняя квадратическая погрешность определения координат характерных точек границ земельного участка, м
	X	Y		
1	2	3	4	5
2131	744065.18	1299945.74	Закрепление отсутствует	2.5
2132	744066.96	1299927.05	Закрепление отсутствует	2.5
2133	744082.6	1299927.5	Закрепление отсутствует	2.5
2134	744107.6	1299964.04	Закрепление отсутствует	2.5
2135	744124.91	1299965.96	Закрепление отсутствует	2.5
2136	744065.29	1299790.97	Закрепление отсутствует	2.5
2137	744097.98	1299752.51	Закрепление отсутствует	2.5
2138	744202.98	1299909.79	Закрепление отсутствует	2.5
2139	744478.73	1299614.06	Закрепление отсутствует	2.5
2140	744655.64	1299450.61	Закрепление отсутствует	2.5
2141	744633.53	1299409.26	Закрепление отсутствует	2.5
2142	744608.53	1299399.65	Закрепление отсутствует	2.5
2143	744563.58	1299354.94	Закрепление отсутствует	2.5
2144	744493.63	1299414.67	Закрепление отсутствует	2.5
2145	744389.07	1299221.18	Закрепление отсутствует	2.5

Государственный регистратор		ФГИС ЕГРН
полное наименование должности	подпись	инициалы, фамилия

М.П.

Выписка из Единого государственного реестра недвижимости об объекте недвижимости
Описание местоположения земельного участка

Земельный участок			
(вид объекта недвижимости)			
Лист №	Раздела 3.2	Всего листов раздела 3.2 : ____	Всего разделов: ____
Всего листов выписки: ____			
15.11.2021 № 99/2021/430725419			
Кадастровый номер:		02:22:000000:247(единое землепользование)	

Сведения о характерных точках границы земельного участка				
Система координат				
Зона №				
Номер точки	Координаты		Описание закрепления на местности	Средняя квадратическая погрешность определения координат характерных точек границ земельного участка, м
	X	Y		
1	2	3	4	5
2146	745375.27	1299360.2	Закрепление отсутствует	2.5
2147	745398.56	1299356.88	Закрепление отсутствует	2.5
2148	745999.58	1299137.27	Закрепление отсутствует	2.5
2149	746631.49	1299352.75	Закрепление отсутствует	2.5
2150	747051.99	1299554.27	Закрепление отсутствует	2.5
2151	747381.62	1299921.86	Закрепление отсутствует	2.5
2152	747475.05	1300079.28	Закрепление отсутствует	2.5
2153	747625.24	1300256.32	Закрепление отсутствует	2.5
2154	747451.78	1300334.06	Закрепление отсутствует	2.5
2155	747272.97	1300355.44	Закрепление отсутствует	2.5
2156	747111.66	1300369.04	Закрепление отсутствует	2.5
2157	746993.49	1300374.7	Закрепление отсутствует	2.5
2158	746729.05	1300416.8	Закрепление отсутствует	2.5
2159	746463.98	1300542.11	Закрепление отсутствует	2.5
2160	746459.16	1300537.98	данные отсутствуют	данные отсутствуют

Государственный регистратор		ФГИС ЕГРН
полное наименование должности	подпись	инициалы, фамилия

М.П.

Раздел 3.2

Выписка из Единого государственного реестра недвижимости об объекте недвижимости
Описание местоположения земельного участка

Земельный участок			
(вид объекта недвижимости)			
Лист №	Раздела 3.2	Всего листов раздела 3.2 : ____	Всего разделов: ____
Всего листов выписки: ____			
15.11.2021 № 99/2021/430725419			
Кадастровый номер:		02:22:000000:247(единое землепользование)	

Сведения о характерных точках границы земельного участка				
Система координат				
Зона №				
Номер точки	Координаты		Описание закрепления на местности	Средняя квадратическая погрешность определения координат характерных точек границ земельного участка, м
	X	Y		
1	2	3	4	5
2161	746381.74	1300439.91	данные отсутствуют	данные отсутствуют
2162	750714.39	1297570.24	данные отсутствуют	0.3
2163	750683.77	1297494.53	данные отсутствуют	7.5
2164	750529.78	1297665.52	данные отсутствуют	7.5
2165	750539.22	1297715.02	данные отсутствуют	0.3
2166	750456.62	1297822.06	данные отсутствуют	0.3
2167	750394.51	1297973.49	данные отсутствуют	0.3
2168	750395.36	1298058.57	данные отсутствуют	0.3
2169	750441.3	1298068.78	данные отсутствуют	0.3
2170	750501.71	1297962.44	данные отсутствуют	0.3
2171	750538.29	1297889.27	данные отсутствуют	0.3
2172	750661.65	1297760.81	данные отсутствуют	0.3
2173	750773.92	1297638.3	данные отсутствуют	7.5
2174	750761.18	1297610.23	данные отсутствуют	0.3
2175	749999.84	1298050.68	данные отсутствуют	0.3

Государственный регистратор		ФГИС ЕГРН
полное наименование должности	подпись	инициалы, фамилия

М.П.

Выписка из Единого государственного реестра недвижимости об объекте недвижимости
Описание местоположения земельного участка

Земельный участок			
<small>(вид объекта недвижимости)</small>			
Лист № <u> </u> Раздела 3.2	Всего листов раздела 3.2 : <u> </u>	Всего разделов: <u> </u>	Всего листов выписки: <u> </u>
15.11.2021 № 99/2021/430725419			
Кадастровый номер:		02:22:000000:247(единое землепользование)	

Сведения о характерных точках границы земельного участка				
Система координат				
Зона №				
Номер точки	Координаты		Описание закрепления на местности	Средняя квадратическая погрешность определения координат характерных точек границ земельного участка, м
	X	Y		
1	2	3	4	5
2176	750060.03	1298110.87	данные отсутствуют	0.3
2177	750078.22	1298138.59	данные отсутствуют	0.3
2178	750078.22	1298162.8	данные отсутствуют	0.3
2179	750064.66	1298173.37	данные отсутствуют	0.3
2180	750038.13	1298149.44	данные отсутствуют	0.3
2181	749979.68	1298086.81	данные отсутствуют	0.3
2182	749938.76	1298023.34	данные отсутствуют	0.3
2183	749932.7	1297997.44	данные отсутствуют	0.3
2184	749944.6	1297988.27	данные отсутствуют	0.3
2185	748969	1300898.46	данные отсутствуют	данные отсутствуют
2186	748976.16	1300880.64	данные отсутствуют	данные отсутствуют
2187	748948.09	1300880.64	данные отсутствуют	данные отсутствуют
2188	748805.91	1300988.12	данные отсутствуют	данные отсутствуют
2189	748653.2	1301140.42	данные отсутствуют	данные отсутствуют
2190	748424.34	1301355.28	данные отсутствуют	данные отсутствуют

Государственный регистратор		ФГИС ЕГРН
полное наименование должности	подпись	инициалы, фамилия

М.П.

Раздел 3.2

Выписка из Единого государственного реестра недвижимости об объекте недвижимости
Описание местоположения земельного участка

Земельный участок			
<small>(вид объекта недвижимости)</small>			
Лист № <u> </u> Раздела 3.2	Всего листов раздела 3.2 : <u> </u>	Всего разделов: <u> </u>	Всего листов выписки: <u> </u>
15.11.2021 № 99/2021/430725419			
Кадастровый номер:		02:22:000000:247(единое землепользование)	

Сведения о характерных точках границы земельного участка				
Система координат				
Зона №				
Номер точки	Координаты		Описание закрепления на местности	Средняя квадратическая погрешность определения координат характерных точек границ земельного участка, м
	X	Y		
1	2	3	4	5
2191	748363	1301406.74	данные отсутствуют	данные отсутствуют
2192	748319.06	1301433.4	данные отсутствуют	данные отсутствуют
2193	748319.31	1301434.55	данные отсутствуют	данные отсутствуют
2194	748321.57	1301437.43	данные отсутствуют	данные отсутствуют
2195	748326.16	1301442.49	данные отсутствуют	данные отсутствуют
2196	748370.53	1301490.41	данные отсутствуют	данные отсутствуют
2197	748424.96	1301550.26	данные отсутствуют	данные отсутствуют
2198	748484.24	1301614.64	данные отсутствуют	данные отсутствуют
2199	748584.36	1301723.88	данные отсутствуют	данные отсутствуют
2200	748633.01	1301781.83	данные отсутствуют	данные отсутствуют
2201	748694.52	1301842.77	данные отсутствуют	данные отсутствуют
2202	748757.92	1301913.47	данные отсутствуют	данные отсутствуют
2203	748815.15	1301973.55	данные отсутствуют	данные отсутствуют
2204	748851.87	1302015.34	данные отсутствуют	данные отсутствуют
2205	748875.21	1302047.75	данные отсутствуют	данные отсутствуют

Государственный регистратор		ФГИС ЕГРН
полное наименование должности	подпись	инициалы, фамилия

М.П.

Выписка из Единого государственного реестра недвижимости об объекте недвижимости
Описание местоположения земельного участка

Земельный участок			
(вид объекта недвижимости)			
Лист №	Раздела 3.2	Всего листов раздела 3.2 : ____	Всего разделов: ____
Всего листов выписки: ____			
15.11.2021 № 99/2021/430725419			
Кадастровый номер:		02:22:000000:247(единое землепользование)	

Сведения о характерных точках границы земельного участка				
Система координат				
Зона №				
Номер точки	Координаты		Описание закрепления на местности	Средняя квадратическая погрешность определения координат характерных точек границ земельного участка, м
	X	Y		
1	2	3	4	5
2206	748877.94	1302052.16	данные отсутствуют	данные отсутствуют
2207	748878.29	1302052.77	данные отсутствуют	данные отсутствуют
2208	748898.78	1302086.15	данные отсутствуют	данные отсутствуют
2209	748902.61	1302088.84	данные отсутствуют	данные отсутствуют
2210	748905.23	1302089.84	данные отсутствуют	данные отсутствуют
2211	748908.89	1302090.04	данные отсутствуют	данные отсутствуют
2212	748912.84	1302089.18	данные отсутствуют	данные отсутствуют
2213	748919.67	1302102.05	данные отсутствуют	данные отсутствуют
2214	748916.93	1302104.57	данные отсутствуют	данные отсутствуют
2215	748914.08	1302107.2	данные отсутствуют	данные отсутствуют
2216	748911.62	1302109.66	данные отсутствуют	данные отсутствуют
2217	748910.89	1302112.12	данные отсутствуют	данные отсутствуют
2218	748912.39	1302120.44	данные отсутствуют	данные отсутствуют
2219	748914.6	1302135.24	данные отсутствуют	данные отсутствуют
2220	748919.67	1302176.91	данные отсутствуют	данные отсутствуют

Государственный регистратор		ФГИС ЕГРН
полное наименование должности	подпись	инициалы, фамилия

М.П.

Раздел 3.2

Выписка из Единого государственного реестра недвижимости об объекте недвижимости
Описание местоположения земельного участка

Земельный участок			
(вид объекта недвижимости)			
Лист №	Раздела 3.2	Всего листов раздела 3.2 : ____	Всего разделов: ____
Всего листов выписки: ____			
15.11.2021 № 99/2021/430725419			
Кадастровый номер:		02:22:000000:247(единое землепользование)	

Сведения о характерных точках границы земельного участка				
Система координат				
Зона №				
Номер точки	Координаты		Описание закрепления на местности	Средняя квадратическая погрешность определения координат характерных точек границ земельного участка, м
	X	Y		
1	2	3	4	5
2221	748923.5	1302225.58	данные отсутствуют	данные отсутствуют
2222	748924.3	1302242.23	данные отсутствуют	данные отсутствуют
2223	748924.74	1302299.37	данные отсутствуют	данные отсутствуют
2224	748924.74	1302354.71	данные отсутствуют	данные отсутствуют
2225	748921.63	1302402.47	данные отсутствуют	данные отсутствуют
2226	748920.55	1302444.24	данные отсутствуют	данные отсутствуют
2227	748916.95	1302551.91	данные отсутствуют	данные отсутствуют
2228	748916.86	1302552.3	данные отсутствуют	данные отсутствуют
2229	748916.36	1302553.36	данные отсутствуют	данные отсутствуют
2230	748914.82	1302581.16	данные отсутствуют	данные отсутствуют
2231	748911.54	1302670.92	данные отсутствуют	данные отсутствуют
2232	748910.05	1302727.63	данные отсутствуют	данные отсутствуют
2233	748909.73	1302733.3	данные отсутствуют	данные отсутствуют
2234	748908.05	1302808.16	данные отсутствуют	данные отсутствуют
2235	749858.75	1304360.98	данные отсутствуют	данные отсутствуют

Государственный регистратор		ФГИС ЕГРН
полное наименование должности	подпись	инициалы, фамилия

М.П.

Земельный участок			
(вид объекта недвижимости)			
Лист №	Раздела 3.2	Всего листов раздела 3.2 : ____	Всего разделов: ____
Всего листов выписки: ____			
15.11.2021 № 99/2021/430725419			
Кадастровый номер:		02:22:000000:247(единое землепользование)	

Сведения о характерных точках границы земельного участка				
Система координат				
Зона №				
Номер точки	Координаты		Описание закрепления на местности	Средняя квадратическая погрешность определения координат характерных точек границ земельного участка, м
	X	Y		
1	2	3	4	5
2236	749908.24	1304351.86	данные отсутствуют	данные отсутствуют
2237	750049.01	1304325.11	данные отсутствуют	данные отсутствуют
2238	749821.16	1304104.02	данные отсутствуют	данные отсутствуют
2239	749772.31	1303861.86	данные отсутствуют	данные отсутствуют
2240	749574.55	1303764.09	данные отсутствуют	данные отсутствуют
2241	749287.37	1303280.81	данные отсутствуют	данные отсутствуют
2242	749184.04	1303100.28	данные отсутствуют	данные отсутствуют
2243	749130.72	1302958.63	данные отсутствуют	данные отсутствуют
2244	749084.06	1302888.08	данные отсутствуют	данные отсутствуют
2245	749045.62	1302626.24	данные отсутствуют	данные отсутствуют
2246	748986.29	1302222.05	данные отсутствуют	данные отсутствуют
2247	749126.41	1302129.78	данные отсутствуют	данные отсутствуют
2248	749273.62	1301882.02	данные отсутствуют	данные отсутствуют
2249	749400.8	1301746.97	данные отсутствуют	данные отсутствуют
2250	749355.08	1301666.4	данные отсутствуют	данные отсутствуют

Государственный регистратор		ФГИС ЕГРН
полное наименование должности	подпись	инициалы, фамилия

М.П.

Раздел 3.2

Выписка из Единого государственного реестра недвижимости об объекте недвижимости
Описание местоположения земельного участка

Земельный участок			
(вид объекта недвижимости)			
Лист №	Раздела 3.2	Всего листов раздела 3.2 : ____	Всего разделов: ____
Всего листов выписки: ____			
15.11.2021 № 99/2021/430725419			
Кадастровый номер:		02:22:000000:247(единое землепользование)	

Сведения о характерных точках границы земельного участка				
Система координат				
Зона №				
Номер точки	Координаты		Описание закрепления на местности	Средняя квадратическая погрешность определения координат характерных точек границ земельного участка, м
	X	Y		
1	2	3	4	5
2251	749291.93	1301522.69	данные отсутствуют	данные отсутствуют
2252	749444.35	1301459.54	данные отсутствуют	данные отсутствуют
2253	749396.45	1301313.65	данные отсутствуют	данные отсутствуют
2254	749467.31	1301282.14	данные отсутствуют	данные отсутствуют
2255	749456.99	1301257.89	данные отсутствуют	данные отсутствуют
2256	749505.98	1301236.09	данные отсутствуют	данные отсутствуют
2257	749516.24	1301260.36	данные отсутствуют	данные отсутствуют
2258	749622.72	1301212.99	данные отсутствуют	данные отсутствуют
2259	749582.78	1301113.28	данные отсутствуют	данные отсутствуют
2260	749561.73	1301088.29	данные отсутствуют	данные отсутствуют
2261	749527.23	1301097.87	данные отсутствуют	данные отсутствуют
2262	749344.83	1301190.85	данные отсутствуют	данные отсутствуют
2263	749350.11	1301211.05	данные отсутствуют	данные отсутствуют
2264	749348.48	1301219.17	данные отсутствуют	данные отсутствуют
2265	749346.45	1301222.38	данные отсутствуют	данные отсутствуют

Государственный регистратор		ФГИС ЕГРН
полное наименование должности	подпись	инициалы, фамилия

М.П.

Выписка из Единого государственного реестра недвижимости об объекте недвижимости
Описание местоположения земельного участка

Земельный участок			
(вид объекта недвижимости)			
Лист №	Раздела 3.2	Всего листов раздела 3.2 : ____	Всего разделов: ____
Всего листов выписки: ____			
15.11.2021 № 99/2021/430725419			
Кадастровый номер:		02:22:000000:247(единое землепользование)	

Сведения о характерных точках границы земельного участка				
Система координат				
Зона №				
Номер точки	Координаты		Описание закрепления на местности	Средняя квадратическая погрешность определения координат характерных точек границ земельного участка, м
	X	Y		
1	2	3	4	5
2266	749347.93	1301226.88	данные отсутствуют	данные отсутствуют
2267	749340.83	1301230.13	данные отсутствуют	данные отсутствуют
2268	749333.94	1301237.31	данные отсутствуют	данные отсутствуют
2269	749334.9	1301241.63	данные отсутствуют	данные отсутствуют
2270	749319.76	1301245.42	данные отсутствуют	данные отсутствуют
2271	749297.14	1301253.79	данные отсутствуют	данные отсутствуют
2272	749274.79	1301261.74	данные отсутствуют	данные отсутствуют
2273	749263.6	1301266.16	данные отсутствуют	данные отсутствуют
2274	749266.82	1301282.04	данные отсутствуют	данные отсутствуют
2275	749266.64	1301295.04	данные отсутствуют	данные отсутствуют
2276	749261.03	1301307.3	данные отсутствуют	данные отсутствуют
2277	749255.71	1301322.33	данные отсутствуют	данные отсутствуют
2278	749251.55	1301332.51	данные отсутствуют	данные отсутствуют
2279	749248.33	1301338.78	данные отсутствуют	данные отсутствуют
2280	749242.55	1301344.92	данные отсутствуют	данные отсутствуют

Государственный регистратор		ФГИС ЕГРН
полное наименование должности	подпись	инициалы, фамилия

М.П.

Раздел 3.2

Выписка из Единого государственного реестра недвижимости об объекте недвижимости
Описание местоположения земельного участка

Земельный участок			
(вид объекта недвижимости)			
Лист №	Раздела 3.2	Всего листов раздела 3.2 : ____	Всего разделов: ____
Всего листов выписки: ____			
15.11.2021 № 99/2021/430725419			
Кадастровый номер:		02:22:000000:247(единое землепользование)	

Сведения о характерных точках границы земельного участка				
Система координат				
Зона №				
Номер точки	Координаты		Описание закрепления на местности	Средняя квадратическая погрешность определения координат характерных точек границ земельного участка, м
	X	Y		
1	2	3	4	5
2281	749233.36	1301353.85	данные отсутствуют	данные отсутствуют
2282	749212.49	1301378.94	данные отсутствуют	данные отсутствуют
2283	749196.32	1301397.53	данные отсутствуют	данные отсутствуют
2284	749182.19	1301412.48	данные отсутствуют	данные отсутствуют
2285	749171.74	1301420.44	данные отсутствуют	данные отсутствуют
2286	749159.58	1301427.55	данные отсутствуют	данные отсутствуют
2287	749154.91	1301421.7	данные отсутствуют	данные отсутствуют
2288	749146.25	1301415.35	данные отсутствуют	данные отсутствуют
2289	749140.94	1301413.04	данные отсутствуют	данные отсутствуют
2290	749134.89	1301409.1	данные отсутствуют	данные отсутствуют
2291	749132.09	1301404.43	данные отсутствуют	данные отсутствуют
2292	749130.62	1301389.82	данные отсутствуют	данные отсутствуют
2293	749128.63	1301376.92	данные отсутствуют	данные отсутствуют
2294	749122.68	1301360.05	данные отсутствуют	данные отсутствуют
2295	749117.47	1301345.09	данные отсутствуют	данные отсутствуют

Государственный регистратор		ФГИС ЕГРН
полное наименование должности	подпись	инициалы, фамилия

М.П.

Земельный участок			
(вид объекта недвижимости)			
Лист №	Раздела 3.2	Всего листов раздела 3.2 : ____	Всего разделов: ____
Всего листов выписки: ____			
15.11.2021 № 99/2021/430725419			
Кадастровый номер:		02:22:000000:247(единое землепользование)	

Сведения о характерных точках границы земельного участка				
Система координат				
Зона №				
Номер точки	Координаты		Описание закрепления на местности	Средняя квадратическая погрешность определения координат характерных точек границ земельного участка, м
	X	Y		
1	2	3	4	5
2296	749115.7	1301332.19	данные отсутствуют	данные отсутствуют
2297	749117.7	1301318.26	данные отсутствуют	данные отсутствуют
2298	749121.69	1301311.29	данные отсутствуют	данные отсутствуют
2299	749124.64	1301304.35	данные отсутствуют	данные отсутствуют
2300	749126.49	1301295.11	данные отсутствуют	данные отсутствуют
2301	749130.19	1301284.71	данные отсутствуют	данные отсутствуют
2302	749129.15	1301274.01	данные отсутствуют	данные отсутствуют
2303	749122.83	1301268.6	данные отсутствуют	данные отсутствуют
2304	749115.9	1301264.91	данные отсутствуют	данные отсутствуют
2305	749104.36	1301261.22	данные отсутствуют	данные отсутствуют
2306	749093.25	1301258.92	данные отсутствуют	данные отсутствуют
2307	749086.95	1301252.62	данные отсутствуют	данные отсутствуют
2308	749081.42	1301239.64	данные отсутствуют	данные отсутствуют
2309	749079.31	1301227.84	данные отсутствуют	данные отсутствуют
2310	749078.93	1301219.1	данные отсутствуют	данные отсутствуют

Государственный регистратор		ФГИС ЕГРН
полное наименование должности	подпись	инициалы, фамилия

М.П.

Раздел 3.2

Выписка из Единого государственного реестра недвижимости об объекте недвижимости
Описание местоположения земельного участка

Земельный участок			
(вид объекта недвижимости)			
Лист №	Раздела 3.2	Всего листов раздела 3.2 : ____	Всего разделов: ____
Всего листов выписки: ____			
15.11.2021 № 99/2021/430725419			
Кадастровый номер:		02:22:000000:247(единое землепользование)	

Сведения о характерных точках границы земельного участка				
Система координат				
Зона №				
Номер точки	Координаты		Описание закрепления на местности	Средняя квадратическая погрешность определения координат характерных точек границ земельного участка, м
	X	Y		
1	2	3	4	5
2311	749080.93	1301201.22	данные отсутствуют	данные отсутствуют
2312	749081.16	1301188.72	данные отсутствуют	данные отсутствуют
2313	749081.83	1301185.55	данные отсутствуют	данные отсутствуют
2314	749044.53	1301076.68	данные отсутствуют	данные отсутствуют
2315	749041.93	1301073.86	данные отсутствуют	данные отсутствуют
2316	749034.89	1301068.66	данные отсутствуют	данные отсутствуют
2317	749024.71	1301059.64	данные отсутствуют	данные отсутствуют
2318	749017.97	1301055.27	данные отсутствуют	данные отсутствуют
2319	749009.65	1301041.81	данные отсутствуют	данные отсутствуют
2320	749006.4	1301034.61	данные отсутствуют	данные отсутствуют
2321	749002.76	1301019.71	данные отсутствуют	данные отсутствуют
2322	748994.7	1301001.68	данные отсутствуют	данные отсутствуют
2323	748989.12	1300990.11	данные отсутствуют	данные отсутствуют
2324	748979.64	1300970.45	данные отсутствуют	данные отсутствуют
2325	748974.38	1300955.64	данные отсутствуют	данные отсутствуют

Государственный регистратор		ФГИС ЕГРН
полное наименование должности	подпись	инициалы, фамилия

М.П.

Выписка из Единого государственного реестра недвижимости об объекте недвижимости
Описание местоположения земельного участка

Земельный участок			
(вид объекта недвижимости)			
Лист №	Раздела 3.2	Всего листов раздела 3.2 : ____	Всего разделов: ____
Всего листов выписки: ____			
15.11.2021 № 99/2021/430725419			
Кадастровый номер:		02:22:000000:247(единое землепользование)	

Сведения о характерных точках границы земельного участка				
Система координат				
Зона №				
Номер точки	Координаты		Описание закрепления на местности	Средняя квадратическая погрешность определения координат характерных точек границ земельного участка, м
	X	Y		
1	2	3	4	5
2326	748969.23	1300943.16	данные отсутствуют	данные отсутствуют
2327	748963.9	1300932.27	данные отсутствуют	данные отсутствуют
2328	748961.35	1300922.54	данные отсутствуют	данные отсутствуют
2329	748964.13	1300911.19	данные отсутствуют	данные отсутствуют
2330	748881.19	1301990.96	данные отсутствуют	данные отсутствуют
2331	748879.92	1301992.51	данные отсутствуют	данные отсутствуют
2332	748874.5	1301988.06	данные отсутствуют	данные отсутствуют
2333	748873.9	1301987.93	данные отсутствуют	данные отсутствуют
2334	748867.07	1301989.64	данные отсутствуют	данные отсутствуют
2335	748866.58	1301987.7	данные отсутствуют	данные отсутствуют
2336	748873.71	1301985.91	данные отсутствуют	данные отсутствуют
2337	748874	1301985.73	данные отсутствуют	данные отсутствуют
2338	748879.02	1301979.17	данные отсутствуют	данные отсутствуют
2339	748880.61	1301980.39	данные отсутствуют	данные отсутствуют
2340	748875.86	1301986.59	данные отсутствуют	данные отсутствуют

Государственный регистратор		ФГИС ЕГРН
полное наименование должности	подпись	инициалы, фамилия

М.П.

Раздел 3.2

Выписка из Единого государственного реестра недвижимости об объекте недвижимости
Описание местоположения земельного участка

Земельный участок			
(вид объекта недвижимости)			
Лист №	Раздела 3.2	Всего листов раздела 3.2 : ____	Всего разделов: ____
Всего листов выписки: ____			
15.11.2021 № 99/2021/430725419			
Кадастровый номер:		02:22:000000:247(единое землепользование)	

Сведения о характерных точках границы земельного участка				
Система координат				
Зона №				
Номер точки	Координаты		Описание закрепления на местности	Средняя квадратическая погрешность определения координат характерных точек границ земельного участка, м
	X	Y		
1	2	3	4	5
2341	749568.68	1301166.41	данные отсутствуют	данные отсутствуют
2342	749521.97	1301183.75	данные отсутствуют	данные отсутствуют
2343	749513.81	1301161.62	данные отсутствуют	данные отсутствуют
2344	749559.82	1301144.35	данные отсутствуют	данные отсутствуют
2345	748812.07	1301884.57	данные отсутствуют	данные отсутствуют
2346	748810.17	1301885.75	данные отсутствуют	данные отсутствуют
2347	748808.99	1301883.85	данные отсутствуют	данные отсутствуют
2348	748810.89	1301882.67	данные отсутствуют	данные отсутствуют
2349	749496.29	1301169.21	данные отсутствуют	данные отсутствуют
2350	749484.58	1301173.58	данные отсутствуют	данные отсутствуют
2351	749479.02	1301160.32	данные отсутствуют	данные отсутствуют
2352	749490.73	1301155.64	данные отсутствуют	данные отсутствуют
2353	748759.11	1301789.1	данные отсутствуют	данные отсутствуют
2354	748751.15	1301788.42	данные отсутствуют	данные отсутствуют
2355	748750.57	1301788.78	данные отсутствуют	данные отсутствуют

Государственный регистратор		ФГИС ЕГРН
полное наименование должности	подпись	инициалы, фамилия

М.П.

Земельный участок			
(вид объекта недвижимости)			
Лист №	Раздела 3.2	Всего листов раздела 3.2 : ____	Всего разделов: ____
Всего листов выписки: ____			
15.11.2021 № 99/2021/430725419			
Кадастровый номер:		02:22:000000:247(единое землепользование)	

Сведения о характерных точках границы земельного участка				
Система координат				
Зона №				
Номер точки	Координаты		Описание закрепления на местности	Средняя квадратическая погрешность определения координат характерных точек границ земельного участка, м
	X	Y		
1	2	3	4	5
2356	748744.48	1301795.19	данные отсутствуют	данные отсутствуют
2357	748743.07	1301793.85	данные отсутствуют	данные отсутствуют
2358	748749.09	1301787.49	данные отсутствуют	данные отсутствуют
2359	748742.87	1301782.47	данные отсутствуют	данные отсутствуют
2360	748744.12	1301780.93	данные отсутствуют	данные отсутствуют
2361	748750.29	1301785.83	данные отсутствуют	данные отсутствуют
2362	748751.13	1301786.45	данные отсутствуют	данные отсутствуют
2363	748759.28	1301787.21	данные отсутствуют	данные отсутствуют
2364	749593.83	1301189.54	данные отсутствуют	данные отсутствуют
2365	749538.24	1301210.81	данные отсутствуют	данные отсутствуют
2366	749528.87	1301185.62	данные отсутствуют	данные отсутствуют
2367	749584.85	1301165.02	данные отсутствуют	данные отсутствуют
2368	748854.67	1301644.55	данные отсутствуют	данные отсутствуют
2369	748853.36	1301646.36	данные отсутствуют	данные отсутствуют
2370	748851.55	1301645.06	данные отсутствуют	данные отсутствуют

Государственный регистратор		ФГИС ЕГРН
полное наименование должности	подпись	инициалы, фамилия

М.П.

Раздел 3.2

Выписка из Единого государственного реестра недвижимости об объекте недвижимости
Описание местоположения земельного участка

Земельный участок			
(вид объекта недвижимости)			
Лист №	Раздела 3.2	Всего листов раздела 3.2 : ____	Всего разделов: ____
Всего листов выписки: ____			
15.11.2021 № 99/2021/430725419			
Кадастровый номер:		02:22:000000:247(единое землепользование)	

Сведения о характерных точках границы земельного участка				
Система координат				
Зона №				
Номер точки	Координаты		Описание закрепления на местности	Средняя квадратическая погрешность определения координат характерных точек границ земельного участка, м
	X	Y		
1	2	3	4	5
2371	748852.85	1301643.24	данные отсутствуют	данные отсутствуют
2372	749595.96	1301212.44	данные отсутствуют	данные отсутствуют
2373	749546.82	1301233.66	данные отсутствуют	данные отсутствуют
2374	749540.26	1301216.67	данные отсутствуют	данные отсутствуют
2375	749588.95	1301194.77	данные отсутствуют	данные отсутствуют
2376	748949.03	1301513.7	данные отсутствуют	данные отсутствуют
2377	748947.72	1301515.51	данные отсутствуют	данные отсутствуют
2378	748945.91	1301514.2	данные отсутствуют	данные отсутствуют
2379	748947.22	1301512.39	данные отсутствуют	данные отсутствуют
2380	749439.78	1301228.63	данные отсутствуют	данные отсутствуют
2381	749391.86	1301245.68	данные отсутствуют	данные отсутствуют
2382	749383.77	1301224.9	данные отсутствуют	данные отсутствуют
2383	749432.21	1301207.7	данные отсутствуют	данные отсутствуют
2384	749043.75	1301382.7	данные отсутствуют	данные отсутствуют
2385	749042.44	1301384.52	данные отсутствуют	данные отсутствуют

Государственный регистратор		ФГИС ЕГРН
полное наименование должности	подпись	инициалы, фамилия

М.П.

Выписка из Единого государственного реестра недвижимости об объекте недвижимости
Описание местоположения земельного участка

Земельный участок			
(вид объекта недвижимости)			
Лист №	Раздела 3.2	Всего листов раздела 3.2 : ____	Всего разделов: ____
Всего листов выписки: ____			
15.11.2021 № 99/2021/430725419			
Кадастровый номер:		02:22:000000:247(единое землепользование)	

Сведения о характерных точках границы земельного участка				
Система координат				
Зона №				
Номер точки	Координаты		Описание закрепления на местности	Средняя квадратическая погрешность определения координат характерных точек границ земельного участка, м
	X	Y		
1	2	3	4	5
2386	749040.63	1301383.21	данные отсутствуют	данные отсутствуют
2387	749041.93	1301381.4	данные отсутствуют	данные отсутствуют
2388	749407.52	1301349.73	данные отсутствуют	данные отсутствуют
2389	749307.48	1301380.23	данные отсутствуют	данные отсутствуют
2390	749304.17	1301379.86	данные отсутствуют	данные отсутствуют
2391	749279.2	1301279.25	данные отсутствуют	данные отсутствуют
2392	749280.61	1301271.06	данные отсутствуют	данные отсутствуют
2393	749352.58	1301242.75	данные отсутствуют	данные отсутствуют
2394	749382.48	1301231.82	данные отсутствуют	данные отсутствуют
2395	749386.66	1301243.9	данные отсутствуют	данные отсутствуют
2396	749384.52	1301244.66	данные отсутствуют	данные отсутствуют
2397	749376.9	1301256.83	данные отсутствуют	данные отсутствуют
2398	749388.26	1301289.24	данные отсутствуют	данные отсутствуют
2399	749057.12	1301390.79	данные отсутствуют	данные отсутствуют
2400	749100.51	1301343.21	данные отсутствуют	данные отсутствуют

Государственный регистратор		ФГИС ЕГРН
полное наименование должности	подпись	инициалы, фамилия

М.П.

Раздел 3.2

Выписка из Единого государственного реестра недвижимости об объекте недвижимости
Описание местоположения земельного участка

Земельный участок			
(вид объекта недвижимости)			
Лист №	Раздела 3.2	Всего листов раздела 3.2 : ____	Всего разделов: ____
Всего листов выписки: ____			
15.11.2021 № 99/2021/430725419			
Кадастровый номер:		02:22:000000:247(единое землепользование)	

Сведения о характерных точках границы земельного участка				
Система координат				
Зона №				
Номер точки	Координаты		Описание закрепления на местности	Средняя квадратическая погрешность определения координат характерных точек границ земельного участка, м
	X	Y		
1	2	3	4	5
2401	749118.4	1301395.38	данные отсутствуют	данные отсутствуют
2402	749114.87	1301409.27	данные отсутствуют	данные отсутствуют
2403	749115.7	1301422.26	данные отсутствуют	данные отсутствуют
2404	749118.52	1301432.92	данные отсутствуют	данные отсутствуют
2405	749139.45	1301457.21	данные отсутствуют	данные отсутствуют
2406	749150.82	1301490.2	данные отсутствуют	данные отсутствуют
2407	749093.59	1301580.89	данные отсутствуют	данные отсутствуют
2408	749019.57	1301690.72	данные отсутствуют	данные отсутствуют
2409	748896.12	1301613.35	данные отсутствуют	данные отсутствуют
2410	748982.34	1301494.28	данные отсутствуют	данные отсутствуют
2411	749906.8	1301250.17	данные отсутствуют	данные отсутствуют
2412	749905.32	1301247.89	данные отсутствуют	данные отсутствуют
2413	749909.17	1301232.17	данные отсутствуют	данные отсутствуют
2414	749907.56	1301233.2	данные отсутствуют	данные отсутствуют
2415	749808.41	1301296.85	данные отсутствуют	данные отсутствуют

Государственный регистратор		ФГИС ЕГРН
полное наименование должности	подпись	инициалы, фамилия

М.П.

Земельный участок			
(вид объекта недвижимости)			
Лист №	Раздела 3.2	Всего листов раздела 3.2 : ____	Всего разделов: ____
Всего листов выписки: ____			
15.11.2021 № 99/2021/430725419			
Кадастровый номер:		02:22:000000:247(единое землепользование)	

Сведения о характерных точках границы земельного участка				
Система координат				
Зона №				
Номер точки	Координаты		Описание закрепления на местности	Средняя квадратическая погрешность определения координат характерных точек границ земельного участка, м
	X	Y		
1	2	3	4	5
2416	749766.54	1301323.55	данные отсутствуют	данные отсутствуют
2417	749760.25	1301315.69	данные отсутствуют	данные отсутствуют
2418	749694.47	1301361.63	данные отсутствуют	данные отсутствуют
2419	749783.72	1301501.65	данные отсутствуют	данные отсутствуют
2420	749811.18	1301504.27	данные отсутствуют	данные отсутствуют
2421	749867.43	1301487.26	данные отсутствуют	данные отсутствуют
2422	749994.32	1301751.49	данные отсутствуют	данные отсутствуют
2423	750066.26	1301819.51	данные отсутствуют	данные отсутствуют
2424	750093.73	1301619.38	данные отсутствуют	данные отсутствуют
2425	750121.2	1301344.68	данные отсутствуют	данные отсутствуют
2426	750177.45	1301009.81	данные отсутствуют	данные отсутствуют
2427	750216.7	1300724.65	данные отсутствуют	данные отсутствуют
2428	750245.47	1300524.51	данные отсутствуют	данные отсутствуют
2429	750279.48	1300285.14	данные отсутствуют	данные отсутствуют
2430	750087.19	1300300.83	данные отсутствуют	данные отсутствуют

Государственный регистратор		ФГИС ЕГРН
полное наименование должности	подпись	инициалы, фамилия

М.П.

Раздел 3.2

Выписка из Единого государственного реестра недвижимости об объекте недвижимости
Описание местоположения земельного участка

Земельный участок			
(вид объекта недвижимости)			
Лист №	Раздела 3.2	Всего листов раздела 3.2 : ____	Всего разделов: ____
Всего листов выписки: ____			
15.11.2021 № 99/2021/430725419			
Кадастровый номер:		02:22:000000:247(единое землепользование)	

Сведения о характерных точках границы земельного участка				
Система координат				
Зона №				
Номер точки	Координаты		Описание закрепления на местности	Средняя квадратическая погрешность определения координат характерных точек границ земельного участка, м
	X	Y		
1	2	3	4	5
2431	749959	1300300.83	данные отсутствуют	данные отсутствуют
2432	749702.4	1300340.23	данные отсутствуют	данные отсутствуют
2433	749718.26	1300395.04	данные отсутствуют	данные отсутствуют
2434	749720.92	1300403.33	данные отсутствуют	данные отсутствуют
2435	749724.8	1300405.72	данные отсутствуют	данные отсутствуют
2436	749751.71	1300409.27	данные отсутствуют	данные отсутствуют
2437	749761.63	1300439.06	данные отсутствуют	данные отсутствуют
2438	749768.58	1300457.94	данные отсутствуют	данные отсутствуют
2439	749774.91	1300479.21	данные отсутствуют	данные отсутствуют
2440	749778.23	1300492.49	данные отсутствуют	данные отсутствуют
2441	749786.65	1300509.58	данные отсутствуют	данные отсутствуют
2442	749800.08	1300536.91	данные отсутствуют	данные отсутствуют
2443	749827.97	1300593.37	данные отсутствуют	данные отсутствуют
2444	749852.02	1300624.8	данные отсутствуют	данные отсутствуют
2445	749859.68	1300633.99	данные отсутствуют	данные отсутствуют

Государственный регистратор		ФГИС ЕГРН
полное наименование должности	подпись	инициалы, фамилия

М.П.

Выписка из Единого государственного реестра недвижимости об объекте недвижимости
Описание местоположения земельного участка

Земельный участок			
(вид объекта недвижимости)			
Лист №	Раздела 3.2	Всего листов раздела 3.2 : ____	Всего разделов: ____
Всего листов выписки: ____			
15.11.2021 № 99/2021/430725419			
Кадастровый номер:		02:22:000000:247(единое землепользование)	

Сведения о характерных точках границы земельного участка				
Система координат				
Зона №				
Номер точки	Координаты		Описание закрепления на местности	Средняя квадратическая погрешность определения координат характерных точек границ земельного участка, м
	X	Y		
1	2	3	4	5
2446	749928.44	1300632.84	данные отсутствуют	данные отсутствуют
2447	749923.81	1300542.2	данные отсутствуют	данные отсутствуют
2448	749898.56	1300543.48	данные отсутствуют	данные отсутствуют
2449	749890.12	1300451.54	данные отсутствуют	данные отсутствуют
2450	750083	1300445.72	данные отсутствуют	данные отсутствуют
2451	750174.88	1300546.33	данные отсутствуют	данные отсутствуют
2452	750128.49	1300640.37	данные отсутствуют	данные отсутствуют
2453	750085.05	1300685.15	данные отсутствуют	данные отсутствуют
2454	749935.99	1300683.96	данные отсутствуют	данные отсутствуют
2455	749930.87	1300680.85	данные отсутствуют	данные отсутствуют
2456	749929.12	1300646.81	данные отсутствуют	данные отсутствуют
2457	749869.71	1300648.2	данные отсутствуют	данные отсутствуют
2458	749871.89	1300652.13	данные отсутствуют	данные отсутствуют
2459	749876.35	1300656.09	данные отсутствуют	данные отсутствуют
2460	749883.79	1300661.54	данные отсутствуют	данные отсутствуют

Государственный регистратор		ФГИС ЕГРН
полное наименование должности	подпись	инициалы, фамилия

М.П.

Раздел 3.2

Выписка из Единого государственного реестра недвижимости об объекте недвижимости
Описание местоположения земельного участка

Земельный участок			
(вид объекта недвижимости)			
Лист №	Раздела 3.2	Всего листов раздела 3.2 : ____	Всего разделов: ____
Всего листов выписки: ____			
15.11.2021 № 99/2021/430725419			
Кадастровый номер:		02:22:000000:247(единое землепользование)	

Сведения о характерных точках границы земельного участка				
Система координат				
Зона №				
Номер точки	Координаты		Описание закрепления на местности	Средняя квадратическая погрешность определения координат характерных точек границ земельного участка, м
	X	Y		
1	2	3	4	5
2461	749908.12	1300675.95	данные отсутствуют	данные отсутствуют
2462	749927.99	1300686.88	данные отсутствуют	данные отсутствуют
2463	749943.4	1300692.34	данные отсутствуют	данные отсутствуют
2464	749949.87	1300697.33	данные отсутствуют	данные отсутствуют
2465	749955.85	1300704.79	данные отсутствуют	данные отсутствуют
2466	749959.82	1300715.23	данные отсутствуют	данные отсутствуют
2467	749968.68	1300738.21	данные отсутствуют	данные отсутствуют
2468	749975.72	1300750.48	данные отсутствуют	данные отсутствуют
2469	749985.58	1300763.42	данные отсутствуют	данные отсутствуют
2470	749994.09	1300772.82	данные отсутствуют	данные отсутствуют
2471	750007.94	1300787.23	данные отсутствуют	данные отсутствуют
2472	750018.65	1300796.74	данные отсутствуют	данные отсутствуют
2473	750027.36	1300801.63	данные отсутствуют	данные отсутствуют
2474	750032.85	1300806.63	данные отсутствуют	данные отсутствуют
2475	750035.83	1300816.07	данные отсутствуют	данные отсутствуют

Государственный регистратор		ФГИС ЕГРН
полное наименование должности	подпись	инициалы, фамилия

М.П.

Земельный участок			
(вид объекта недвижимости)			
Лист №	Раздела 3.2	Всего листов раздела 3.2 : ____	Всего разделов: ____
Всего листов выписки: ____			
15.11.2021 № 99/2021/430725419			
Кадастровый номер:		02:22:000000:247(единое землепользование)	

Сведения о характерных точках границы земельного участка				
Система координат				
Зона №				
Номер точки	Координаты		Описание закрепления на местности	Средняя квадратическая погрешность определения координат характерных точек границ земельного участка, м
	X	Y		
1	2	3	4	5
2476	750037.32	1300821.53	данные отсутствуют	данные отсутствуют
2477	750039.79	1300825.49	данные отсутствуют	данные отсутствуют
2478	750042.77	1300831.95	данные отсутствуют	данные отсутствуют
2479	750052.7	1300845.36	данные отсутствуют	данные отсутствуют
2480	750070.59	1300873.18	данные отсутствуют	данные отсутствуют
2481	750074.78	1300881.04	данные отсутствуют	данные отсутствуют
2482	750092.77	1300903.53	данные отсутствуют	данные отсутствуют
2483	750105.16	1300928.41	данные отсутствуют	данные отсутствуют
2484	750107.83	1300930.8	данные отсутствуют	данные отсутствуют
2485	750111.81	1300936.24	данные отсутствуют	данные отсутствуют
2486	750117.76	1300942.21	данные отсутствуют	данные отсутствуют
2487	750126.7	1300950.65	данные отсутствуют	данные отсутствуют
2488	750136.15	1300959.6	данные отсутствуют	данные отсутствуют
2489	750141.12	1300967.57	данные отсутствуют	данные отсутствуют
2490	750145.6	1300979.52	данные отсутствуют	данные отсутствуют

Государственный регистратор		ФГИС ЕГРН
полное наименование должности	подпись	инициалы, фамилия

М.П.

Раздел 3.2

Выписка из Единого государственного реестра недвижимости об объекте недвижимости
Описание местоположения земельного участка

Земельный участок			
(вид объекта недвижимости)			
Лист №	Раздела 3.2	Всего листов раздела 3.2 : ____	Всего разделов: ____
Всего листов выписки: ____			
15.11.2021 № 99/2021/430725419			
Кадастровый номер:		02:22:000000:247(единое землепользование)	

Сведения о характерных точках границы земельного участка				
Система координат				
Зона №				
Номер точки	Координаты		Описание закрепления на местности	Средняя квадратическая погрешность определения координат характерных точек границ земельного участка, м
	X	Y		
1	2	3	4	5
2491	750145.6	1300989.98	данные отсутствуют	данные отсутствуют
2492	750142.11	1301000.93	данные отсутствуют	данные отсутствуют
2493	750138.63	1301005.91	данные отсутствуют	данные отсутствуют
2494	750119.77	1301035.19	данные отсутствуют	данные отсутствуют
2495	750103.38	1301072.46	данные отсутствуют	данные отсутствуют
2496	750092.95	1301089.84	данные отсутствуют	данные отсутствуют
2497	750083.5	1301102.27	данные отсутствуют	данные отсутствуют
2498	750076.05	1301109.72	данные отсутствуют	данные отсутствуют
2499	750068.12	1301122.11	данные отсутствуют	данные отсутствуют
2500	750067.13	1301141.95	данные отсутствуют	данные отсутствуют
2501	750067.13	1301153.38	данные отсутствуют	данные отсутствуют
2502	750068.12	1301163.8	данные отсутствуют	данные отсутствуют
2503	750068.62	1301172.25	данные отсутствуют	данные отсутствуют
2504	750070.6	1301182.17	данные отсутствуют	данные отсутствуют
2505	750073.58	1301191.17	данные отсутствуют	данные отсутствуют

Государственный регистратор		ФГИС ЕГРН
полное наименование должности	подпись	инициалы, фамилия

М.П.

Выписка из Единого государственного реестра недвижимости об объекте недвижимости
Описание местоположения земельного участка

Земельный участок			
(вид объекта недвижимости)			
Лист №	Раздела 3.2	Всего листов раздела 3.2 : ____	Всего разделов: ____
Всего листов выписки: ____			
15.11.2021 № 99/2021/430725419			
Кадастровый номер:		02:22:000000:247(единое землепользование)	

Сведения о характерных точках границы земельного участка				
Система координат				
Зона №				
Номер точки	Координаты		Описание закрепления на местности	Средняя квадратическая погрешность определения координат характерных точек границ земельного участка, м
	X	Y		
1	2	3	4	5
2506	750070.57	1301200.13	данные отсутствуют	данные отсутствуют
2507	750063.12	1301206.6	данные отсутствуют	данные отсутствуют
2508	750055.15	1301212.56	данные отсутствуют	данные отсутствуют
2509	750045.72	1301217.54	данные отсутствуют	данные отсутствуют
2510	750035.3	1301223.48	данные отсутствуют	данные отсутствуют
2511	750027.85	1301229.45	данные отсутствуют	данные отсутствуют
2512	750021.39	1301234.41	данные отсутствуют	данные отсутствуют
2513	750015.92	1301237.89	данные отсутствуют	данные отсутствуют
2514	750006.93	1301244.36	данные отсутствуют	данные отсутствуют
2515	749994.99	1301244.36	данные отсутствуют	данные отсутствуют
2516	749963.69	1301238.91	данные отсутствуют	данные отсутствуют
2517	749952.53	1301235.47	данные отсутствуют	данные отсутствуют
2518	749990.23	1301318.11	данные отсутствуют	данные отсутствуют
2519	749987.66	1301319.83	данные отсутствуют	данные отсутствуют
2520	749989.34	1301322.37	данные отсутствуют	данные отсутствуют

Государственный регистратор		ФГИС ЕГРН
полное наименование должности	подпись	инициалы, фамилия

М.П.

Раздел 3.2

Выписка из Единого государственного реестра недвижимости об объекте недвижимости
Описание местоположения земельного участка

Земельный участок			
(вид объекта недвижимости)			
Лист №	Раздела 3.2	Всего листов раздела 3.2 : ____	Всего разделов: ____
Всего листов выписки: ____			
15.11.2021 № 99/2021/430725419			
Кадастровый номер:		02:22:000000:247(единое землепользование)	

Сведения о характерных точках границы земельного участка				
Система координат				
Зона №				
Номер точки	Координаты		Описание закрепления на местности	Средняя квадратическая погрешность определения координат характерных точек границ земельного участка, м
	X	Y		
1	2	3	4	5
2521	749970.87	1301334.48	данные отсутствуют	данные отсутствуют
2522	749943.37	1301292.94	данные отсутствуют	данные отсутствуют
2523	749936.3	1301282.58	данные отсутствуют	данные отсутствуют
2524	749938.4	1301281.14	данные отсутствуют	данные отсутствуют
2525	749937.26	1301279.5	данные отсутствуют	данные отсутствуют
2526	749929.35	1301284.9	данные отсутствуют	данные отсутствуют
2527	749930.55	1301286.83	данные отсутствуют	данные отсутствуют
2528	749936.2	1301282.94	данные отсутствуют	данные отсутствуют
2529	749957.17	1301315.09	данные отсутствуют	данные отсутствуют
2530	749933.9	1301330.42	данные отсутствуют	данные отсутствуют
2531	749928.66	1301327.73	данные отсутствуют	данные отсутствуют
2532	749889.86	1301315.2	данные отсутствуют	данные отсутствуют
2533	749865.5	1301306.82	данные отсутствуют	данные отсутствуют
2534	749910.5	1301281.31	данные отсутствуют	данные отсутствуют
2535	749922.28	1301278.29	данные отсутствуют	данные отсутствуют

Государственный регистратор		ФГИС ЕГРН
полное наименование должности	подпись	инициалы, фамилия

М.П.

Земельный участок			
(вид объекта недвижимости)			
Лист №	Раздела 3.2	Всего листов раздела 3.2 : ____	Всего разделов: ____
Всего листов выписки: ____			
15.11.2021 № 99/2021/430725419			
Кадастровый номер:		02:22:000000:247(единое землепользование)	

Сведения о характерных точках границы земельного участка				
Система координат				
Зона №				
Номер точки	Координаты		Описание закрепления на местности	Средняя квадратическая погрешность определения координат характерных точек границ земельного участка, м
	X	Y		
1	2	3	4	5
2536	749905.13	1301251.32	данные отсутствуют	данные отсутствуют
2537	746588.18	1301642.48	данные отсутствуют	данные отсутствуют
2538	746531.41	1301518.62	данные отсутствуют	данные отсутствуют
2539	746521.09	1301451.52	данные отсутствуют	данные отсутствуют
2540	746521.09	1301410.23	данные отсутствуют	данные отсутствуют
2541	746541.73	1301353.45	данные отсутствуют	данные отсутствуют
2542	746588.18	1301327.65	данные отсутствуют	данные отсутствуют
2543	746634.63	1301312.16	данные отсутствуют	данные отсутствуют
2544	746670.76	1301291.52	данные отсутствуют	данные отсутствуют
2545	746691.42	1301208.94	данные отсутствуют	данные отсутствуют
2546	746727.54	1301162.49	данные отсутствуют	данные отсутствуют
2547	746743.03	1301090.23	данные отсутствуют	данные отсутствуют
2548	746717.22	1301033.45	данные отсутствуют	данные отсутствуют
2549	746686.26	1300945.71	данные отсутствуют	данные отсутствуют
2550	746634.63	1300878.62	данные отсутствуют	данные отсутствуют

Государственный регистратор		ФГИС ЕГРН
полное наименование должности	подпись	инициалы, фамилия

М.П.

Раздел 3.2

Выписка из Единого государственного реестра недвижимости об объекте недвижимости
Описание местоположения земельного участка

Земельный участок			
(вид объекта недвижимости)			
Лист №	Раздела 3.2	Всего листов раздела 3.2 : ____	Всего разделов: ____
Всего листов выписки: ____			
15.11.2021 № 99/2021/430725419			
Кадастровый номер:		02:22:000000:247(единое землепользование)	

Сведения о характерных точках границы земельного участка				
Система координат				
Зона №				
Номер точки	Координаты		Описание закрепления на местности	Средняя квадратическая погрешность определения координат характерных точек границ земельного участка, м
	X	Y		
1	2	3	4	5
2551	746557.22	1300749.59	данные отсутствуют	данные отсутствуют
2552	746526.25	1300661.85	данные отсутствуют	данные отсутствуют
2553	746495.28	1300568.94	данные отсутствуют	данные отсутствуют
2554	745746.9	1300341.85	данные отсутствуют	данные отсутствуют
2555	745571.42	1300202.5	данные отсутствуют	данные отсутствуют
2556	743852.72	1300641.2	данные отсутствуют	данные отсутствуют
2557	743754.66	1300723.78	данные отсутствуют	данные отсутствуют
2558	743730.62	1300742.67	данные отсутствуют	данные отсутствуют
2559	743731.19	1300742.67	данные отсутствуют	данные отсутствуют
2560	743731.21	1300742.67	данные отсутствуют	данные отсутствуют
2561	743736.6	1300744.07	данные отсутствуют	данные отсутствуют
2562	743736.63	1300744.08	данные отсутствуют	данные отсутствуют
2563	743742.22	1300747.59	данные отсутствуют	данные отсутствуют
2564	743751.08	1300746.89	данные отсутствуют	данные отсутствуют
2565	743756.7	1300744.79	данные отсутствуют	данные отсутствуют

Государственный регистратор		ФГИС ЕГРН
полное наименование должности	подпись	инициалы, фамилия

М.П.

Выписка из Единого государственного реестра недвижимости об объекте недвижимости
Описание местоположения земельного участка

Земельный участок			
(вид объекта недвижимости)			
Лист №	Раздела 3.2	Всего листов раздела 3.2 : ____	Всего разделов: ____
Всего листов выписки: ____			
15.11.2021 № 99/2021/430725419			
Кадастровый номер:		02:22:000000:247(единое землепользование)	

Сведения о характерных точках границы земельного участка				
Система координат				
Зона №				
Номер точки	Координаты		Описание закрепления на местности	Средняя квадратическая погрешность определения координат характерных точек границ земельного участка, м
	X	Y		
1	2	3	4	5
2566	743756.73	1300744.78	данные отсутствуют	данные отсутствуют
2567	743764.22	1300744.78	данные отсутствуют	данные отсутствуют
2568	743764.26	1300744.79	данные отсутствуют	данные отсутствуют
2569	743769.18	1300747.13	данные отсутствуют	данные отсутствуют
2570	743769.21	1300747.15	данные отсутствуют	данные отсутствуют
2571	743771.54	1300749.94	данные отсутствуют	данные отсутствуют
2572	743776.44	1300751.57	данные отсутствуют	данные отсутствуют
2573	743776.46	1300751.58	данные отсутствуют	данные отсутствуют
2574	743776.47	1300751.59	данные отсутствуют	данные отсутствуют
2575	743782.09	1300756.28	данные отсутствуют	данные отсутствуют
2576	743782.11	1300756.31	данные отсутствуют	данные отсутствуют
2577	743782.12	1300756.32	данные отсутствуют	данные отсутствуют
2578	743783.76	1300761.47	данные отсутствуют	данные отсутствуют
2579	743785.16	1300769.67	данные отсутствуют	данные отсутствуют
2580	743787.25	1300773.4	данные отсутствуют	данные отсутствуют

Государственный регистратор		ФГИС ЕГРН
полное наименование должности	подпись	инициалы, фамилия

М.П.

Раздел 3.2

Выписка из Единого государственного реестра недвижимости об объекте недвижимости
Описание местоположения земельного участка

Земельный участок			
(вид объекта недвижимости)			
Лист №	Раздела 3.2	Всего листов раздела 3.2 : ____	Всего разделов: ____
Всего листов выписки: ____			
15.11.2021 № 99/2021/430725419			
Кадастровый номер:		02:22:000000:247(единое землепользование)	

Сведения о характерных точках границы земельного участка				
Система координат				
Зона №				
Номер точки	Координаты		Описание закрепления на местности	Средняя квадратическая погрешность определения координат характерных точек границ земельного участка, м
	X	Y		
1	2	3	4	5
2581	743788.51	1300774.79	данные отсутствуют	данные отсутствуют
2582	743839.31	1300780.24	данные отсутствуют	данные отсутствуют
2583	743841.52	1300779.08	данные отсутствуют	данные отсутствуют
2584	743841.55	1300779.07	данные отсутствуют	данные отсутствуют
2585	743845.97	1300778.75	данные отсутствуют	данные отсутствуют
2586	743846.03	1300778.76	данные отсутствуют	данные отсутствуют
2587	743850.02	1300781.33	данные отсутствуют	данные отсутствуют
2588	743850.04	1300781.35	данные отсутствуют	данные отсутствуют
2589	743850.08	1300781.39	данные отсутствуют	данные отсутствуют
2590	743864.63	1300782.95	данные отсутствуют	данные отсутствуют
2591	743934.54	1300787.81	данные отсутствуют	данные отсутствуют
2592	743998.63	1300776.15	данные отсутствуют	данные отсутствуют
2593	744052.04	1300739.25	данные отсутствуют	данные отсутствуют
2594	744097.68	1300699.44	данные отсутствуют	данные отсутствуют
2595	744163.14	1300688.43	данные отсутствуют	данные отсутствуют

Государственный регистратор		ФГИС ЕГРН
полное наименование должности	подпись	инициалы, фамилия

М.П.

Земельный участок			
(вид объекта недвижимости)			
Лист №	Раздела 3.2	Всего листов раздела 3.2 : ____	Всего разделов: ____
Всего листов выписки: ____			
15.11.2021 № 99/2021/430725419			
Кадастровый номер:		02:22:000000:247(единое землепользование)	

Сведения о характерных точках границы земельного участка				
Система координат				
Зона №				
Номер точки	Координаты		Описание закрепления на местности	Средняя квадратическая погрешность определения координат характерных точек границ земельного участка, м
	X	Y		
1	2	3	4	5
2596	744229.61	1300703.2	данные отсутствуют	данные отсутствуют
2597	744669	1300802.89	данные отсутствуют	данные отсутствуют
2598	744667.81	1300907.17	данные отсутствуют	данные отсутствуют
2599	744674.98	1300910.77	данные отсутствуют	данные отсутствуют
2600	744680.6	1300913.11	данные отсутствуют	данные отсутствуют
2601	744696.54	1300919.9	данные отсутствуют	данные отсутствуют
2602	744696.56	1300919.91	данные отсутствуют	данные отсутствуют
2603	744704.04	1300926.47	данные отсутствуют	данные отсутствуют
2604	744710.36	1300929.74	данные отсутствуют	данные отсутствуют
2605	744718.08	1300932.54	данные отсутствуют	данные отсутствуют
2606	744725.57	1300934.65	данные отсутствуют	данные отсутствуют
2607	744725.6	1300934.66	данные отсутствуют	данные отсутствуют
2608	744735.42	1300941.46	данные отсутствуют	данные отсутствуют
2609	744743.15	1300943.79	данные отсутствуют	данные отсутствуют
2610	744751.33	1300946.13	данные отсутствуют	данные отсутствуют

Государственный регистратор		ФГИС ЕГРН
полное наименование должности	подпись	инициалы, фамилия

М.П.

Раздел 3.2

Выписка из Единого государственного реестра недвижимости об объекте недвижимости
Описание местоположения земельного участка

Земельный участок			
(вид объекта недвижимости)			
Лист №	Раздела 3.2	Всего листов раздела 3.2 : ____	Всего разделов: ____
Всего листов выписки: ____			
15.11.2021 № 99/2021/430725419			
Кадастровый номер:		02:22:000000:247(единое землепользование)	

Сведения о характерных точках границы земельного участка				
Система координат				
Зона №				
Номер точки	Координаты		Описание закрепления на местности	Средняя квадратическая погрешность определения координат характерных точек границ земельного участка, м
	X	Y		
1	2	3	4	5
2611	744751.34	1300946.14	данные отсутствуют	данные отсутствуют
2612	744764.57	1300951.17	данные отсутствуют	данные отсутствуют
2613	744772.06	1300951.64	данные отсутствуют	данные отсутствуют
2614	744780	1300952.1	данные отсутствуют	данные отсутствуют
2615	744787.95	1300949.76	данные отсутствуют	данные отсутствуют
2616	744787.98	1300949.76	данные отсутствуют	данные отсутствуют
2617	744799.22	1300949.76	данные отсутствуют	данные отсутствуют
2618	744812.81	1300950.23	данные отсутствуют	данные отсутствуют
2619	744812.83	1300950.23	данные отсутствуют	данные отсутствуют
2620	744827.35	1300953.04	данные отсутствуют	данные отсутствуют
2621	744827.36	1300953.05	данные отсутствуют	данные отсутствуют
2622	744836.74	1300956.79	данные отсутствуют	данные отсутствуют
2623	744846.09	1300959.6	данные отсутствуют	данные отсутствуют
2624	744855.44	1300958.66	данные отсутствуют	данные отсутствуют
2625	744866.21	1300957.26	данные отсутствуют	данные отсутствуют

Государственный регистратор		ФГИС ЕГРН
полное наименование должности	подпись	инициалы, фамилия

М.П.

Выписка из Единого государственного реестра недвижимости об объекте недвижимости
Описание местоположения земельного участка

Земельный участок			
(вид объекта недвижимости)			
Лист №	Раздела 3.2	Всего листов раздела 3.2 : ____	Всего разделов: ____
Всего листов выписки: ____			
15.11.2021 № 99/2021/430725419			
Кадастровый номер:		02:22:000000:247(единое землепользование)	

Сведения о характерных точках границы земельного участка				
Система координат				
Зона №				
Номер точки	Координаты		Описание закрепления на местности	Средняя квадратическая погрешность определения координат характерных точек границ земельного участка, м
	X	Y		
1	2	3	4	5
2626	744875.12	1300956.32	данные отсутствуют	данные отсутствуют
2627	744875.17	1300956.33	данные отсутствуют	данные отсутствуют
2628	744882.18	1300960.08	данные отсутствуют	данные отсутствуют
2629	744890.13	1300962.41	данные отсутствуют	данные отсутствуют
2630	744897.61	1300961.94	данные отсутствуют	данные отсутствуют
2631	744907.89	1300959.6	данные отсутствуют	данные отсутствуют
2632	744918.17	1300954.47	данные отсутствуют	данные отсутствуют
2633	744925.19	1300945.81	данные отсутствуют	данные отсутствуют
2634	744925.22	1300945.79	данные отсутствуют	данные отсутствуют
2635	744925.24	1300945.78	данные отсутствуют	данные отсутствуют
2636	744930.63	1300944.37	данные отсутствуют	данные отсутствуют
2637	744930.65	1300944.37	данные отсутствуют	данные отсутствуют
2638	744936.5	1300944.14	данные отсутствуют	данные отсутствуют
2639	744936.52	1300944.14	данные отсутствуют	данные отсутствуют
2640	744944.49	1300946.01	данные отсутствуют	данные отсутствуют

Государственный регистратор		ФГИС ЕГРН
полное наименование должности	подпись	инициалы, фамилия

М.П.

Раздел 3.2

Выписка из Единого государственного реестра недвижимости об объекте недвижимости
Описание местоположения земельного участка

Земельный участок			
(вид объекта недвижимости)			
Лист №	Раздела 3.2	Всего листов раздела 3.2 : ____	Всего разделов: ____
Всего листов выписки: ____			
15.11.2021 № 99/2021/430725419			
Кадастровый номер:		02:22:000000:247(единое землепользование)	

Сведения о характерных точках границы земельного участка				
Система координат				
Зона №				
Номер точки	Координаты		Описание закрепления на местности	Средняя квадратическая погрешность определения координат характерных точек границ земельного участка, м
	X	Y		
1	2	3	4	5
2641	744944.51	1300946.02	данные отсутствуют	данные отсутствуют
2642	744948.73	1300948.37	данные отсутствуют	данные отсутствуют
2643	744952.22	1300949.53	данные отсутствуют	данные отсутствуют
2644	744955.95	1300949.76	данные отсутствуют	данные отсутствуют
2645	744962.5	1300948.82	данные отсутствуют	данные отсутствуют
2646	744971.41	1300948.59	данные отсутствуют	данные отсутствуют
2647	744971.43	1300948.59	данные отсутствуют	данные отсутствуют
2648	744977.99	1300949.76	данные отсутствуют	данные отсутствуют
2649	744978.02	1300949.77	данные отсутствуют	данные отсутствуют
2650	744986.45	1300955.87	данные отсутствуют	данные отсутствуют
2651	744993.47	1300960.78	данные отсутствуют	данные отсутствуют
2652	745001.64	1300963.58	данные отсутствуют	данные отсутствуют
2653	745008.42	1300963.35	данные отсутствуют	данные отсутствуют
2654	745012.42	1300963.58	данные отсутствуют	данные отсутствуют
2655	745019.69	1300965.46	данные отсутствуют	данные отсутствуют

Государственный регистратор		ФГИС ЕГРН
полное наименование должности	подпись	инициалы, фамилия

М.П.

Выписка из Единого государственного реестра недвижимости об объекте недвижимости
Описание местоположения земельного участка

Земельный участок			
(вид объекта недвижимости)			
Лист № <u> </u> Раздела 3.2	Всего листов раздела 3.2 : <u> </u>	Всего разделов: <u> </u>	Всего листов выписки: <u> </u>
15.11.2021 № 99/2021/430725419			
Кадастровый номер:		02:22:000000:247(единое землепользование)	

Сведения о характерных точках границы земельного участка				
Система координат				
Зона №				
Номер точки	Координаты		Описание закрепления на местности	Средняя квадратическая погрешность определения координат характерных точек границ земельного участка, м
	X	Y		
1	2	3	4	5
2656	745019.72	1300965.47	данные отсутствуют	данные отсутствуют
2657	745019.73	1300965.49	данные отсутствуют	данные отсутствуют
2658	745025.82	1300971.81	данные отсутствуют	данные отсутствуют
2659	745031.69	1300979.31	данные отсутствуют	данные отсутствуют
2660	745034.23	1300981.86	данные отсутствуют	данные отсутствуют
2661	745037.69	1300982.09	данные отсутствуют	данные отсутствуют
2662	745042.35	1300979.76	данные отсутствуют	данные отсутствуют
2663	745050.32	1300975.31	данные отсутствуют	данные отсутствуют
2664	745054.77	1300973.43	данные отсутствуют	данные отсутствуют
2665	745054.8	1300973.42	данные отсутствуют	данные отсутствуют
2666	745060.89	1300972.72	данные отсутствуют	данные отсутствуют
2667	745060.92	1300972.72	данные отсутствуют	данные отсутствуют
2668	745066.77	1300974.13	данные отсутствуют	данные отсутствуют
2669	745073.08	1300973.89	данные отсутствуют	данные отсутствуют
2670	745081.29	1300974.59	данные отсутствуют	данные отсутствуют

Государственный регистратор		ФГИС ЕГРН
полное наименование должности	подпись	инициалы, фамилия

М.П.

Раздел 3.2

Выписка из Единого государственного реестра недвижимости об объекте недвижимости
Описание местоположения земельного участка

Земельный участок			
(вид объекта недвижимости)			
Лист № <u> </u> Раздела 3.2	Всего листов раздела 3.2 : <u> </u>	Всего разделов: <u> </u>	Всего листов выписки: <u> </u>
15.11.2021 № 99/2021/430725419			
Кадастровый номер:		02:22:000000:247(единое землепользование)	

Сведения о характерных точках границы земельного участка				
Система координат				
Зона №				
Номер точки	Координаты		Описание закрепления на местности	Средняя квадратическая погрешность определения координат характерных точек границ земельного участка, м
	X	Y		
1	2	3	4	5
2671	745087.85	1300975.53	данные отсутствуют	данные отсутствуют
2672	745087.88	1300975.54	данные отсутствуют	данные отсутствуют
2673	745092.8	1300977.88	данные отсутствуют	данные отсутствуют
2674	745092.82	1300977.89	данные отсутствуют	данные отсутствуют
2675	745097.98	1300982.35	данные отсутствуют	данные отсутствуют
2676	745098	1300982.38	данные отсутствуют	данные отсутствуют
2677	745098.01	1300982.42	данные отсутствуют	данные отсутствуют
2678	745098	1300982.46	данные отсутствуют	данные отсутствуют
2679	745094.26	1300990.41	данные отсутствуют	данные отсутствуют
2680	745092.85	1300997.18	данные отсутствуют	данные отсутствуют
2681	745093.32	1301005.12	данные отсутствуют	данные отсутствуют
2682	745095.65	1301012.12	данные отсутствуют	данные отсутствуют
2683	745100.32	1301016.55	данные отсутствуют	данные отсутствуют
2684	745104.28	1301019.82	данные отсутствуют	данные отсутствуют
2685	745110.35	1301020.98	данные отсутствуют	данные отсутствуют

Государственный регистратор		ФГИС ЕГРН
полное наименование должности	подпись	инициалы, фамилия

М.П.

Выписка из Единого государственного реестра недвижимости об объекте недвижимости
Описание местоположения земельного участка

Земельный участок			
(вид объекта недвижимости)			
Лист №	Раздела 3.2	Всего листов раздела 3.2 : ____	Всего разделов: ____
Всего листов выписки: ____			
15.11.2021 № 99/2021/430725419			
Кадастровый номер:		02:22:000000:247(единое землепользование)	

Сведения о характерных точках границы земельного участка				
Система координат				
Зона №				
Номер точки	Координаты		Описание закрепления на местности	Средняя квадратическая погрешность определения координат характерных точек границ земельного участка, м
	X	Y		
1	2	3	4	5
2686	745116.9	1301022.15	данные отсутствуют	данные отсутствуют
2687	745121.8	1301022.15	данные отсутствуют	данные отсутствуют
2688	745125.75	1301021.22	данные отсутствуют	данные отсутствуют
2689	745129.95	1301018.42	данные отсутствуют	данные отсутствуют
2690	745132.29	1301016.31	данные отсутствуют	данные отсутствуют
2691	745132.31	1301016.3	данные отсутствуют	данные отсутствуют
2692	745132.33	1301016.29	данные отсутствуют	данные отсутствуют
2693	745137.96	1301015.12	данные отсутствуют	данные отсутствуют
2694	745141.95	1301014.65	данные отсутствуют	данные отсутствуют
2695	745150.38	1301013.72	данные отсутствуют	данные отсутствуют
2696	745157.17	1301012.31	данные отсутствуют	данные отсутствуют
2697	745163.72	1301011.14	данные отсутствуют	данные отсутствуют
2698	745163.74	1301011.14	данные отсутствуют	данные отсутствуют
2699	745169.37	1301011.14	данные отсутствуют	данные отсутствуют
2700	745169.39	1301011.14	данные отсутствуют	данные отсутствуют

Государственный регистратор		ФГИС ЕГРН
полное наименование должности	подпись	инициалы, фамилия

М.П.

Раздел 3.2

Выписка из Единого государственного реестра недвижимости об объекте недвижимости
Описание местоположения земельного участка

Земельный участок			
(вид объекта недвижимости)			
Лист №	Раздела 3.2	Всего листов раздела 3.2 : ____	Всего разделов: ____
Всего листов выписки: ____			
15.11.2021 № 99/2021/430725419			
Кадастровый номер:		02:22:000000:247(единое землепользование)	

Сведения о характерных точках границы земельного участка				
Система координат				
Зона №				
Номер точки	Координаты		Описание закрепления на местности	Средняя квадратическая погрешность определения координат характерных точек границ земельного участка, м
	X	Y		
1	2	3	4	5
2701	745178.27	1301012.78	данные отсутствуют	данные отсутствуют
2702	745186.69	1301011.37	данные отсутствуют	данные отсутствуют
2703	745197.95	1301011.84	данные отсутствуют	данные отсутствуют
2704	745197.98	1301011.84	данные отсутствуют	данные отсутствуют
2705	745204.76	1301013.95	данные отсутствуют	данные отсутствуют
2706	745212.48	1301014.42	данные отсутствуют	данные отсутствуют
2707	745224.66	1301015.36	данные отсутствуют	данные отсутствуют
2708	745230.52	1301016.53	данные отсутствуют	данные отсутствуют
2709	745239.19	1301017.47	данные отсутствуют	данные отсутствуют
2710	745249.04	1301019.34	данные отсутствуют	данные отсутствуют
2711	745254.88	1301020.75	данные отсутствуют	данные отсутствуют
2712	745264	1301019.57	данные отсутствуют	данные отсутствуют
2713	745264.03	1301019.57	данные отсутствуют	данные отсутствуют
2714	745278.32	1301022.15	данные отсутствуют	данные отсутствуют
2715	745278.35	1301022.16	данные отсутствуют	данные отсутствуют

Государственный регистратор		ФГИС ЕГРН
полное наименование должности	подпись	инициалы, фамилия

М.П.

Земельный участок			
(вид объекта недвижимости)			
Лист №	Раздела 3.2	Всего листов раздела 3.2 : ____	Всего разделов: ____
Всего листов выписки: ____			
15.11.2021 № 99/2021/430725419			
Кадастровый номер:		02:22:000000:247(единое землепользование)	

Сведения о характерных точках границы земельного участка				
Система координат				
Зона №				
Номер точки	Координаты		Описание закрепления на местности	Средняя квадратическая погрешность определения координат характерных точек границ земельного участка, м
	X	Y		
1	2	3	4	5
2716	745285.38	1301026.38	данные отсутствуют	данные отсутствуют
2717	745290.51	1301029.88	данные отсутствуют	данные отсутствуют
2718	745294.93	1301030.35	данные отсутствуют	данные отсутствуют
2719	745299.59	1301028.95	данные отсутствуют	данные отсутствуют
2720	745309.77	1301024.62	данные отсутствуют	данные отсутствуют
2721	745309.79	1301024.61	данные отсутствуют	данные отсутствуют
2722	745317.29	1301023.2	данные отсутствуют	данные отсутствуют
2723	745317.31	1301023.2	данные отсутствуют	данные отсутствуют
2724	745328.32	1301023.67	данные отсутствуют	данные отсутствуют
2725	745337.69	1301023.67	данные отсутствуют	данные отсутствуют
2726	745337.71	1301023.67	данные отсутствуют	данные отсутствуют
2727	745345.67	1301025.55	данные отсутствуют	данные отсутствуют
2728	745355.29	1301028.36	данные отсутствуют	данные отсутствуют
2729	745367.24	1301032.34	данные отсутствуют	данные отсутствуют
2730	745379.42	1301036.8	данные отсутствуют	данные отсутствуют

Государственный регистратор		ФГИС ЕГРН
полное наименование должности	подпись	инициалы, фамилия

М.П.

Раздел 3.2

Выписка из Единого государственного реестра недвижимости об объекте недвижимости
Описание местоположения земельного участка

Земельный участок			
(вид объекта недвижимости)			
Лист №	Раздела 3.2	Всего листов раздела 3.2 : ____	Всего разделов: ____
Всего листов выписки: ____			
15.11.2021 № 99/2021/430725419			
Кадастровый номер:		02:22:000000:247(единое землепользование)	

Сведения о характерных точках границы земельного участка				
Система координат				
Зона №				
Номер точки	Координаты		Описание закрепления на местности	Средняя квадратическая погрешность определения координат характерных точек границ земельного участка, м
	X	Y		
1	2	3	4	5
2731	745393.47	1301043.6	данные отсутствуют	данные отсутствуют
2732	745404.72	1301047.33	данные отсутствуют	данные отсутствуют
2733	745418.77	1301051.32	данные отсутствуют	данные отсутствуют
2734	745427.88	1301052.72	данные отсутствуют	данные отсутствуют
2735	745435.13	1301052.02	данные отсутствуют	данные отсутствуют
2736	745446.38	1301051.08	данные отсутствуют	данные отсутствуют
2737	745452	1301050.61	данные отсутствуют	данные отсутствуют
2738	745458.79	1301049.21	данные отсутствуют	данные отсутствуют
2739	745469.34	1301047.57	данные отсутствуют	данные отсутствуют
2740	745469.36	1301047.57	данные отсутствуют	данные отсутствуют
2741	745484.58	1301048.51	данные отсутствуют	данные отсутствуют
2742	745501.43	1301048.51	данные отсутствуют	данные отсутствуют
2743	745515.02	1301046.4	данные отсутствуют	данные отсутствуют
2744	745530.25	1301045.23	данные отсутствуют	данные отсутствуют
2745	745530.27	1301045.23	данные отсутствуют	данные отсутствуют

Государственный регистратор		ФГИС ЕГРН
полное наименование должности	подпись	инициалы, фамилия

М.П.

Выписка из Единого государственного реестра недвижимости об объекте недвижимости
Описание местоположения земельного участка

Земельный участок			
(вид объекта недвижимости)			
Лист №	Раздела 3.2	Всего листов раздела 3.2 : ____	Всего разделов: ____
Всего листов выписки: ____			
15.11.2021 № 99/2021/430725419			
Кадастровый номер:		02:22:000000:247(единое землепользование)	

Сведения о характерных точках границы земельного участка				
Система координат				
Зона №				
Номер точки	Координаты		Описание закрепления на местности	Средняя квадратическая погрешность определения координат характерных точек границ земельного участка, м
	X	Y		
1	2	3	4	5
2746	745541.28	1301045.93	данные отсутствуют	данные отсутствуют
2747	745556.98	1301049.68	данные отсутствуют	данные отсутствуют
2748	745557.01	1301049.69	данные отсутствуют	данные отсутствуют
2749	745567.32	1301056.73	данные отсутствуют	данные отсутствуют
2750	745580.22	1301067.74	данные отсутствуют	данные отсутствуют
2751	745597.32	1301081.32	данные отсутствуют	данные отсутствуют
2752	745610.2	1301092.57	данные отсутствуют	данные отсутствуют
2753	745618.38	1301098.18	данные отсутствуют	данные отсутствуют
2754	745630.08	1301102.15	данные отсутствуют	данные отсутствуют
2755	745642	1301103.32	данные отсутствуют	данные отсутствуют
2756	745654.4	1301101.68	данные отсутствуют	данные отсутствуют
2757	745663.74	1301098.18	данные отсутствуют	данные отсутствуют
2758	745671.68	1301089.54	данные отсутствуют	данные отсутствуют
2759	745675.88	1301078.08	данные отсутствуют	данные отсутствуют
2760	745679.63	1301066.6	данные отсутствуют	данные отсутствуют

Государственный регистратор		ФГИС ЕГРН
полное наименование должности	подпись	инициалы, фамилия

М.П.

Раздел 3.2

Выписка из Единого государственного реестра недвижимости об объекте недвижимости
Описание местоположения земельного участка

Земельный участок			
(вид объекта недвижимости)			
Лист №	Раздела 3.2	Всего листов раздела 3.2 : ____	Всего разделов: ____
Всего листов выписки: ____			
15.11.2021 № 99/2021/430725419			
Кадастровый номер:		02:22:000000:247(единое землепользование)	

Сведения о характерных точках границы земельного участка				
Система координат				
Зона №				
Номер точки	Координаты		Описание закрепления на местности	Средняя квадратическая погрешность определения координат характерных точек границ земельного участка, м
	X	Y		
1	2	3	4	5
2761	745679.64	1301066.59	данные отсутствуют	данные отсутствуют
2762	745679.65	1301066.58	данные отсутствуют	данные отсутствуют
2763	745684.57	1301059.32	данные отсутствуют	данные отсутствуют
2764	745684.6	1301059.29	данные отсутствуют	данные отсутствуют
2765	745694.67	1301054.61	данные отсутствуют	данные отсутствуют
2766	745694.7	1301054.6	данные отсутствуют	данные отсутствуют
2767	745704.08	1301053.66	данные отсутствуют	данные отсутствуют
2768	745704.1	1301053.66	данные отсутствуют	данные отсутствуют
2769	745714.17	1301055.3	данные отсутствуют	данные отсутствуют
2770	745714.19	1301055.31	данные отсутствуют	данные отсутствуют
2771	745727.31	1301060	данные отсутствуют	данные отсутствуют
2772	745727.33	1301060	данные отсутствуют	данные отсутствуют
2773	745742.09	1301070.08	данные отсутствуют	данные отсутствуют
2774	745742.11	1301070.09	данные отсутствуют	данные отсутствуют
2775	745749.6	1301078.99	данные отсутствуют	данные отсутствуют

Государственный регистратор		ФГИС ЕГРН
полное наименование должности	подпись	инициалы, фамилия

М.П.

Земельный участок			
(вид объекта недвижимости)			
Лист №	Раздела 3.2	Всего листов раздела 3.2 : ____	Всего разделов: ____
Всего листов выписки: ____			
15.11.2021 № 99/2021/430725419			
Кадастровый номер:		02:22:000000:247(единое землепользование)	

Сведения о характерных точках границы земельного участка				
Система координат				
Зона №				
Номер точки	Координаты		Описание закрепления на местности	Средняя квадратическая погрешность определения координат характерных точек границ земельного участка, м
	X	Y		
1	2	3	4	5
2776	745755.93	1301086.96	данные отсутствуют	данные отсутствуют
2777	745768.1	1301099.61	данные отсутствуют	данные отсутствуют
2778	745779.35	1301110.85	данные отсутствуют	данные отсутствуют
2779	745785.91	1301118.58	данные отсутствуют	данные отсутствуют
2780	745793.65	1301127.25	данные отсутствуют	данные отсутствуют
2781	745793.66	1301127.27	данные отсутствуют	данные отсутствуют
2782	745800.22	1301138.98	данные отсутствуют	данные отсутствуют
2783	745800.23	1301139	данные отсутствуют	данные отсутствуют
2784	745803.39	1301150.59	данные отсутствуют	данные отсутствуют
2785	745812.05	1301170.72	данные отсутствуют	данные отсутствуют
2786	745821.64	1301183.36	данные отсутствуют	данные отсутствуют
2787	745829.82	1301191.08	данные отсутствуют	данные отсутствуют
2788	745842.7	1301198.1	данные отсутствуют	данные отсутствуют
2789	745842.71	1301198.11	данные отсутствуют	данные отсутствуют
2790	745853.48	1301206.07	данные отсутствуют	данные отсутствуют

Государственный регистратор		ФГИС ЕГРН
полное наименование должности	подпись	инициалы, фамилия

М.П.

Раздел 3.2

Выписка из Единого государственного реестра недвижимости об объекте недвижимости
Описание местоположения земельного участка

Земельный участок			
(вид объекта недвижимости)			
Лист №	Раздела 3.2	Всего листов раздела 3.2 : ____	Всего разделов: ____
Всего листов выписки: ____			
15.11.2021 № 99/2021/430725419			
Кадастровый номер:		02:22:000000:247(единое землепользование)	

Сведения о характерных точках границы земельного участка				
Система координат				
Зона №				
Номер точки	Координаты		Описание закрепления на местности	Средняя квадратическая погрешность определения координат характерных точек границ земельного участка, м
	X	Y		
1	2	3	4	5
2791	745866.6	1301216.38	данные отсутствуют	данные отсутствуют
2792	745881.83	1301225.97	данные отсутствуют	данные отсутствуют
2793	745897.99	1301238.4	данные отсутствуют	данные отсутствуют
2794	745918.14	1301251.98	данные отсутствуют	данные отсутствуют
2795	745938.98	1301263.22	данные отсутствуют	данные отсутствуют
2796	745939	1301263.23	данные отсутствуют	данные отсутствуют
2797	745952.11	1301274.24	данные отсутствуют	данные отсутствуют
2798	745972.96	1301287.59	данные отсутствуют	данные отсутствуют
2799	745993.81	1301300	данные отсутствуют	данные отсутствуют
2800	746011.38	1301311.01	данные отсутствуют	данные отсутствуют
2801	746027.07	1301322.02	данные отсутствуют	данные отсутствуют
2802	746043.46	1301331.4	данные отсутствуют	данные отсутствуют
2803	746058.93	1301338.89	данные отсутствуют	данные отсутствуют
2804	746075.1	1301349.43	данные отсутствуют	данные отсутствуют
2805	746086.11	1301356.23	данные отсутствуют	данные отсутствуют

Государственный регистратор		ФГИС ЕГРН
полное наименование должности	подпись	инициалы, фамилия

М.П.

Выписка из Единого государственного реестра недвижимости об объекте недвижимости
Описание местоположения земельного участка

Земельный участок			
(вид объекта недвижимости)			
Лист №	Раздела 3.2	Всего листов раздела 3.2 : ____	Всего разделов: ____
Всего листов выписки: ____			
15.11.2021 № 99/2021/430725419			
Кадастровый номер:		02:22:000000:247(единое землепользование)	

Сведения о характерных точках границы земельного участка				
Система координат				
Зона №				
Номер точки	Координаты		Описание закрепления на местности	Средняя квадратическая погрешность определения координат характерных точек границ земельного участка, м
	X	Y		
1	2	3	4	5
2806	746086.12	1301356.24	данные отсутствуют	данные отсутствуют
2807	746099.24	1301366.55	данные отсутствуют	данные отсутствуют
2808	746113.3	1301380.14	данные отсутствуют	данные отсутствуют
2809	746125.72	1301393.5	данные отсутствуют	данные отсутствуют
2810	746125.73	1301393.51	данные отсутствуют	данные отсутствуют
2811	746131.59	1301402.88	данные отсутствуют	данные отсутствуют
2812	746131.6	1301402.91	данные отсутствуют	данные отсутствуют
2813	746133.24	1301409	данные отсутствуют	данные отсутствуют
2814	746134.88	1301417.66	данные отсутствуют	данные отсутствуют
2815	746138.62	1301427.01	данные отсутствуют	данные отсутствуют
2816	746142.12	1301431.21	данные отсутствуют	данные отсутствуют
2817	746147.73	1301437.54	данные отсутствуют	данные отсутствуют
2818	746157.57	1301445.73	данные отсутствуют	данные отсутствуют
2819	746168.1	1301453.46	данные отсутствуют	данные отсутствуют
2820	746176.78	1301460.72	данные отсутствуют	данные отсутствуют

Государственный регистратор		ФГИС ЕГРН
полное наименование должности	подпись	инициалы, фамилия

М.П.

Раздел 3.2

Выписка из Единого государственного реестра недвижимости об объекте недвижимости
Описание местоположения земельного участка

Земельный участок			
(вид объекта недвижимости)			
Лист №	Раздела 3.2	Всего листов раздела 3.2 : ____	Всего разделов: ____
Всего листов выписки: ____			
15.11.2021 № 99/2021/430725419			
Кадастровый номер:		02:22:000000:247(единое землепользование)	

Сведения о характерных точках границы земельного участка				
Система координат				
Зона №				
Номер точки	Координаты		Описание закрепления на местности	Средняя квадратическая погрешность определения координат характерных точек границ земельного участка, м
	X	Y		
1	2	3	4	5
2821	746176.79	1301460.73	данные отсутствуют	данные отсутствуют
2822	746181.7	1301466.12	данные отсутствуют	данные отсутствуют
2823	746186.85	1301470.55	данные отсутствуют	данные отсутствуют
2824	746195.27	1301474.3	данные отсутствуют	данные отсутствуют
2825	746203.22	1301477.58	данные отсутствуют	данные отсутствуют
2826	746203.24	1301477.58	данные отсутствуют	данные отсутствуют
2827	746203.25	1301477.59	данные отсутствуют	данные отсутствуют
2828	746206.25	1301480.06	данные отсутствуют	данные отсутствуют
2829	746214.27	1301474.91	данные отсутствуют	данные отсутствуют
2830	746225.34	1301450.91	данные отсутствуют	данные отсутствуют
2831	746225.34	1301415.83	данные отсутствуют	данные отсутствуют
2832	746205.04	1301306.9	данные отсутствуют	данные отсутствуют
2833	746264.11	1301290.29	данные отсутствуют	данные отсутствуют
2834	746343.5	1301257.06	данные отсутствуют	данные отсутствуют
2835	746397.04	1301214.59	данные отсутствуют	данные отсутствуют

Государственный регистратор		ФГИС ЕГРН
полное наименование должности	подпись	инициалы, фамилия

М.П.

Земельный участок			
(вид объекта недвижимости)			
Лист №	Раздела 3.2	Всего листов раздела 3.2 : ____	Всего разделов: ____
Всего листов выписки: ____			
15.11.2021 № 99/2021/430725419			
Кадастровый номер:		02:22:000000:247(единое землепользование)	

Сведения о характерных точках границы земельного участка				
Система координат				
Зона №				
Номер точки	Координаты		Описание закрепления на местности	Средняя квадратическая погрешность определения координат характерных точек границ земельного участка, м
	X	Y		
1	2	3	4	5
2836	746395.19	1301266.29	данные отсутствуют	данные отсутствуют
2837	746380.42	1301325.37	данные отсутствуют	данные отсутствуют
2838	746402.58	1301450.91	данные отсутствуют	данные отсутствуют
2839	746404.43	1301515.52	данные отсутствуют	данные отсутствуют
2840	746465.35	1301668.76	данные отсутствуют	данные отсутствуют
2841	746597.03	1301688.12	данные отсутствуют	данные отсутствуют
2842	746610.48	1301678.95	данные отсутствуют	данные отсутствуют
2843	741911.2	1301718.42	данные отсутствуют	данные отсутствуют
2844	741838.46	1301624.33	данные отсутствуют	данные отсутствуют
2845	741777.3	1301532.59	данные отсутствуют	данные отсутствуют
2846	741724.3	1301442.89	данные отсутствуют	данные отсутствуют
2847	741659.06	1301375.62	данные отсутствуют	данные отсутствуют
2848	741546.94	1301232.91	данные отсутствуют	данные отсутствуют
2849	741434.81	1301112.63	данные отсутствуют	данные отсутствуют
2850	741373.65	1301075.93	данные отсутствуют	данные отсутствуют

Государственный регистратор		ФГИС ЕГРН
полное наименование должности	подпись	инициалы, фамилия

М.П.

Раздел 3.2

Выписка из Единого государственного реестра недвижимости об объекте недвижимости
Описание местоположения земельного участка

Земельный участок			
(вид объекта недвижимости)			
Лист №	Раздела 3.2	Всего листов раздела 3.2 : ____	Всего разделов: ____
Всего листов выписки: ____			
15.11.2021 № 99/2021/430725419			
Кадастровый номер:		02:22:000000:247(единое землепользование)	

Сведения о характерных точках границы земельного участка				
Система координат				
Зона №				
Номер точки	Координаты		Описание закрепления на местности	Средняя квадратическая погрешность определения координат характерных точек границ земельного участка, м
	X	Y		
1	2	3	4	5
2851	741290.07	1301092.24	данные отсутствуют	данные отсутствуют
2852	741190.17	1301149.33	данные отсутствуют	данные отсутствуют
2853	741071.93	1301243.1	данные отсутствуют	данные отсутствуют
2854	740939.42	1301338.92	данные отсутствуют	данные отсутствуют
2855	740931.2	1301353.99	данные отсутствуют	данные отсутствуют
2856	740937.82	1301365.6	данные отсутствуют	данные отсутствуют
2857	740951.31	1301367.5	данные отсутствуют	данные отсутствуют
2858	740972.04	1301357.27	данные отсутствуют	данные отсутствуют
2859	741143.28	1301226.8	данные отсутствуют	данные отсутствуют
2860	741265.6	1301139.13	данные отсутствуют	данные отсутствуют
2861	741341.03	1301110.59	данные отсутствуют	данные отсутствуют
2862	741406.27	1301128.94	данные отсутствуют	данные отсутствуют
2863	741487.82	1301220.68	данные отсутствуют	данные отсутствуют
2864	741577.52	1301320.57	данные отсутствуют	данные отсутствуют
2865	741693.72	1301453.09	данные отсутствуют	данные отсутствуют

Государственный регистратор		ФГИС ЕГРН
полное наименование должности	подпись	инициалы, фамилия

М.П.

Выписка из Единого государственного реестра недвижимости об объекте недвижимости
Описание местоположения земельного участка

Земельный участок			
(вид объекта недвижимости)			
Лист №	Раздела 3.2	Всего листов раздела 3.2 : ____	Всего разделов: ____
Всего листов выписки: ____			
15.11.2021 № 99/2021/430725419			
Кадастровый номер:		02:22:000000:247(единое землепользование)	

Сведения о характерных точках границы земельного участка				
Система координат				
Зона №				
Номер точки	Координаты		Описание закрепления на местности	Средняя квадратическая погрешность определения координат характерных точек границ земельного участка, м
	X	Y		
1	2	3	4	5
2866	741769.15	1301569.29	данные отсутствуют	данные отсутствуют
2867	741838.46	1301669.18	данные отсутствуют	данные отсутствуют
2868	741890.85	1301730.45	данные отсутствуют	данные отсутствуют
2869	748312.5	1303921.7	данные отсутствуют	данные отсутствуют
2870	748354.23	1303871.89	данные отсутствуют	данные отсутствуют
2871	748379.48	1303831.22	данные отсутствуют	данные отсутствуют
2872	748350.65	1303725.25	данные отсутствуют	данные отсутствуют
2873	748231.21	1303715.49	данные отсутствуют	данные отсутствуют
2874	748209.83	1303698.29	данные отсутствуют	данные отсутствуют
2875	748178.7	1303472.42	данные отсутствуют	данные отсутствуют
2876	748186.13	1303429.66	данные отсутствуют	данные отсутствуют
2877	748210.3	1303358.1	данные отсутствуют	данные отсутствуют
2878	748213.55	1303309.3	данные отсутствуют	данные отсутствуют
2879	748233.54	1303295.82	данные отсутствуют	данные отсутствуют
2880	748342.29	1303295.82	данные отсутствуют	данные отсутствуют

Государственный регистратор		ФГИС ЕГРН
полное наименование должности	подпись	инициалы, фамилия

М.П.

Раздел 3.2

Выписка из Единого государственного реестра недвижимости об объекте недвижимости
Описание местоположения земельного участка

Земельный участок			
(вид объекта недвижимости)			
Лист №	Раздела 3.2	Всего листов раздела 3.2 : ____	Всего разделов: ____
Всего листов выписки: ____			
15.11.2021 № 99/2021/430725419			
Кадастровый номер:		02:22:000000:247(единое землепользование)	

Сведения о характерных точках границы земельного участка				
Система координат				
Зона №				
Номер точки	Координаты		Описание закрепления на местности	Средняя квадратическая погрешность определения координат характерных точек границ земельного участка, м
	X	Y		
1	2	3	4	5
2881	748366.45	1303284.66	данные отсутствуют	данные отсутствуют
2882	748375.3	1303268.86	данные отсутствуют	данные отсутствуют
2883	748373.89	1303243.3	данные отсутствуют	данные отсутствуют
2884	748381.79	1303218.19	данные отсутствуют	данные отсутствуют
2885	748502.63	1303174.98	данные отсутствуют	данные отсутствуют
2886	748566.76	1303168.46	данные отсутствуют	данные отсутствуют
2887	748636.38	1303185.23	данные отсутствуют	данные отсутствуют
2888	748698.8	1303177.74	данные отсутствуют	данные отсутствуют
2889	748731.75	1303164.29	данные отсутствуют	данные отсутствуют
2890	748751.27	1303147.1	данные отсутствуют	данные отсутствуют
2891	748768.72	1303122.82	данные отсутствуют	данные отсутствуют
2892	748796.18	1303080.37	данные отсутствуют	данные отсутствуют
2893	748821.45	1302889.62	данные отсутствуют	данные отсутствуют
2894	748828.64	1302733.3	данные отсутствуют	данные отсутствуют
2895	748837.71	1302589.86	данные отсутствуют	данные отсутствуют

Государственный регистратор		ФГИС ЕГРН
полное наименование должности	подпись	инициалы, фамилия

М.П.

Земельный участок			
(вид объекта недвижимости)			
Лист №	Раздела 3.2	Всего листов раздела 3.2 : ____	Всего разделов: ____
Всего листов выписки: ____			
15.11.2021 № 99/2021/430725419			
Кадастровый номер:		02:22:000000:247(единое землепользование)	

Сведения о характерных точках границы земельного участка				
Система координат				
Зона №				
Номер точки	Координаты		Описание закрепления на местности	Средняя квадратическая погрешность определения координат характерных точек границ земельного участка, м
	X	Y		
1	2	3	4	5
2896	748851.19	1302484.35	данные отсутствуют	данные отсутствуют
2897	748847.94	1302397.92	данные отсутствуют	данные отсутствуют
2898	748859.56	1302298.93	данные отсутствуют	данные отсутствуют
2899	748853.51	1302201.79	данные отсутствуют	данные отсутствуют
2900	748851.65	1302086.06	данные отсутствуют	данные отсутствуют
2901	748790.52	1302015.71	данные отсутствуют	данные отсутствуют
2902	748786.29	1302023.33	данные отсутствуют	данные отсутствуют
2903	748768.16	1302044.05	данные отсутствуют	данные отсутствуют
2904	748739.68	1302031.1	данные отсутствуют	данные отсутствуют
2905	748706.02	1302010.38	данные отсутствуют	данные отсутствуют
2906	748685.3	1302002.62	данные отсутствуют	данные отсутствуют
2907	748646.46	1302010.38	данные отсутствуют	данные отсутствуют
2908	748612.8	1302025.92	данные отсутствуют	данные отсутствуют
2909	748576.55	1302064.75	данные отсутствуют	данные отсутствуют
2910	748592.08	1302126.91	данные отсутствуют	данные отсутствуют

Государственный регистратор		ФГИС ЕГРН
полное наименование должности	подпись	инициалы, фамилия

М.П.

Раздел 3.2

Выписка из Единого государственного реестра недвижимости об объекте недвижимости
Описание местоположения земельного участка

Земельный участок			
(вид объекта недвижимости)			
Лист №	Раздела 3.2	Всего листов раздела 3.2 : ____	Всего разделов: ____
Всего листов выписки: ____			
15.11.2021 № 99/2021/430725419			
Кадастровый номер:		02:22:000000:247(единое землепользование)	

Сведения о характерных точках границы земельного участка				
Система координат				
Зона №				
Номер точки	Координаты		Описание закрепления на местности	Средняя квадратическая погрешность определения координат характерных точек границ земельного участка, м
	X	Y		
1	2	3	4	5
2911	748617.99	1302217.54	данные отсутствуют	данные отсутствуют
2912	748623.15	1302227.9	данные отсутствуют	данные отсутствуют
2913	748620.57	1302240.83	данные отсутствуют	данные отсутствуют
2914	748522.17	1302295.22	данные отсутствуют	данные отсутствуют
2915	748472.97	1302326.29	данные отсутствуют	данные отсутствуют
2916	748410.82	1302328.88	данные отсутствуют	данные отсутствуют
2917	748315.02	1302349.6	данные отсутствуют	данные отсутствуют
2918	748185.55	1302393.62	данные отсутствуют	данные отсутствуют
2919	748141.53	1302403.98	данные отсутствуют	данные отсутствуют
2920	748107.86	1302383.26	данные отсутствуют	данные отсутствуют
2921	748053.49	1302292.62	данные отсутствуют	данные отсутствуют
2922	748012.06	1302212.35	данные отсутствуют	данные отсутствуют
2923	747962.86	1302134.67	данные отсутствуют	данные отсутствуют
2924	747944.73	1302095.84	данные отсутствуют	данные отсутствуют
2925	747926.61	1302085.47	данные отсутствуют	данные отсутствуют

Государственный регистратор		ФГИС ЕГРН
полное наименование должности	подпись	инициалы, фамилия

М.П.

Выписка из Единого государственного реестра недвижимости об объекте недвижимости
Описание местоположения земельного участка

Земельный участок			
(вид объекта недвижимости)			
Лист №	Раздела 3.2	Всего листов раздела 3.2 : ____	Всего разделов: ____
Всего листов выписки: ____			
15.11.2021 № 99/2021/430725419			
Кадастровый номер:		02:22:000000:247(единое землепользование)	

Сведения о характерных точках границы земельного участка				
Система координат				
Зона №				
Номер точки	Координаты		Описание закрепления на местности	Средняя квадратическая погрешность определения координат характерных точек границ земельного участка, м
	X	Y		
1	2	3	4	5
2926	747872.23	1302098.43	данные отсутствуют	данные отсутствуют
2927	747786.78	1302129.5	данные отсутствуют	данные отсутствуют
2928	747675.43	1302129.5	данные отсутствуют	данные отсутствуют
2929	747587.39	1302082.9	данные отсутствуют	данные отсутствуют
2930	747571.86	1302046.64	данные отсутствуют	данные отсутствуют
2931	747551.14	1301974.14	данные отсутствуют	данные отсутствуют
2932	747540.78	1301911.98	данные отсутствуют	данные отсутствуют
2933	747496.76	1301834.3	данные отсутствуют	данные отсутствуют
2934	747468.28	1301769.57	данные отсутствуют	данные отсутствуют
2935	747468.28	1301712.61	данные отсутствуют	данные отсутствуют
2936	747491.59	1301673.76	данные отсутствуют	данные отсутствуют
2937	747582.22	1301614.21	данные отсутствуют	данные отсутствуют
2938	747709.1	1301596.08	данные отсутствуют	данные отсутствуют
2939	748120.81	1301505.46	данные отсутствуют	данные отсутствуют
2940	748299.8	1301460.7	данные отсутствуют	данные отсутствуют

Государственный регистратор		ФГИС ЕГРН
полное наименование должности	подпись	инициалы, фамилия

М.П.

Раздел 3.2

Выписка из Единого государственного реестра недвижимости об объекте недвижимости
Описание местоположения земельного участка

Земельный участок			
(вид объекта недвижимости)			
Лист №	Раздела 3.2	Всего листов раздела 3.2 : ____	Всего разделов: ____
Всего листов выписки: ____			
15.11.2021 № 99/2021/430725419			
Кадастровый номер:		02:22:000000:247(единое землепользование)	

Сведения о характерных точках границы земельного участка				
Система координат				
Зона №				
Номер точки	Координаты		Описание закрепления на местности	Средняя квадратическая погрешность определения координат характерных точек границ земельного участка, м
	X	Y		
1	2	3	4	5
2941	748293.61	1301454.03	данные отсутствуют	данные отсутствуют
2942	747681.95	1301584.61	данные отсутствуют	данные отсутствуют
2943	747660.55	1301585.3	данные отсутствуют	данные отсутствуют
2944	747646.16	1301587.77	данные отсутствуют	данные отсутствуют
2945	747610.72	1301591.18	данные отсутствуют	данные отсутствуют
2946	747538.14	1301592.81	данные отсутствуют	данные отсутствуют
2947	747501.5	1301592.28	данные отсутствуют	данные отсутствуют
2948	747451.01	1301592.08	данные отсутствуют	данные отсутствуют
2949	747353.41	1301595.23	данные отсутствуют	данные отсутствуют
2950	747412.51	1301874.18	данные отсутствуют	данные отсутствуют
2951	747491.42	1302256.53	данные отсутствуют	данные отсутствуют
2952	747474.85	1302247.31	данные отсутствуют	данные отсутствуют
2953	747509.64	1302296.75	данные отсутствуют	данные отсутствуют
2954	747518.23	1302312.35	данные отсутствуют	данные отсутствуют
2955	747529.79	1302333.38	данные отсутствуют	данные отсутствуют

Государственный регистратор		ФГИС ЕГРН
полное наименование должности	подпись	инициалы, фамилия

М.П.

Выписка из Единого государственного реестра недвижимости об объекте недвижимости
Описание местоположения земельного участка

Земельный участок			
(вид объекта недвижимости)			
Лист №	Раздела 3.2	Всего листов раздела 3.2 : ____	Всего разделов: ____
Всего листов выписки: ____			
15.11.2021 № 99/2021/430725419			
Кадастровый номер:		02:22:000000:247(единое землепользование)	

Сведения о характерных точках границы земельного участка				
Система координат				
Зона №				
Номер точки	Координаты		Описание закрепления на местности	Средняя квадратическая погрешность определения координат характерных точек границ земельного участка, м
	X	Y		
1	2	3	4	5
2956	747536.81	1302349.43	данные отсутствуют	данные отсутствуют
2957	747542.12	1302349.89	данные отсутствуют	данные отсутствуют
2958	747542.14	1302349.9	данные отсутствуют	данные отсутствуют
2959	747548.19	1302352.37	данные отсутствуют	данные отсутствуют
2960	747548.2	1302352.37	данные отсутствуют	данные отсутствуют
2961	747548.23	1302352.4	данные отсутствуют	данные отсутствуют
2962	747554.81	1302363.38	данные отсутствуют	данные отсутствуют
2963	747554.82	1302363.41	данные отсутствуют	данные отсутствуют
2964	747556.74	1302370.54	данные отсутствуют	данные отсутствуют
2965	747556.74	1302370.56	данные отсутствуют	данные отсутствуют
2966	747556.2	1302378.79	данные отсутствуют	данные отсутствуют
2967	747557.02	1302387.54	данные отсутствуют	данные отсутствуют
2968	747561.39	1302394.65	данные отсутствуют	данные отсутствуют
2969	747572.36	1302403.69	данные отсутствуют	данные отсутствуют
2970	747572.38	1302403.72	данные отсутствуют	данные отсутствуют

Государственный регистратор		ФГИС ЕГРН
полное наименование должности	подпись	инициалы, фамилия

М.П.

Раздел 3.2

Выписка из Единого государственного реестра недвижимости об объекте недвижимости
Описание местоположения земельного участка

Земельный участок			
(вид объекта недвижимости)			
Лист №	Раздела 3.2	Всего листов раздела 3.2 : ____	Всего разделов: ____
Всего листов выписки: ____			
15.11.2021 № 99/2021/430725419			
Кадастровый номер:		02:22:000000:247(единое землепользование)	

Сведения о характерных точках границы земельного участка				
Система координат				
Зона №				
Номер точки	Координаты		Описание закрепления на местности	Средняя квадратическая погрешность определения координат характерных точек границ земельного участка, м
	X	Y		
1	2	3	4	5
2971	747573.18	1302405.97	данные отсутствуют	данные отсутствуют
2972	747590.21	1302419.42	данные отсутствуют	данные отсутствуют
2973	747616.97	1302442.24	данные отсутствуют	данные отсутствуют
2974	747628.27	1302441.54	данные отсутствуют	данные отсутствуют
2975	747628.32	1302441.55	данные отсутствуют	данные отсутствуют
2976	747634.35	1302444.84	данные отсутствуют	данные отсутствуют
2977	747643.97	1302451.16	данные отсутствуют	данные отсутствуют
2978	747644	1302451.19	данные отсутствуют	данные отсутствуют
2979	747650.31	1302461.06	данные отсутствуют	данные отсутствуют
2980	747654.97	1302468.75	данные отсутствуют	данные отсутствуют
2981	747659.91	1302478.64	данные отсутствуют	данные отсутствуют
2982	747663.23	1302487.83	данные отсутствуют	данные отсутствуют
2983	747712.88	1302558.58	данные отсутствуют	данные отсутствуют
2984	747721.37	1302570.34	данные отсутствуют	данные отсутствуют
2985	748119.91	1302452.4	данные отсутствуют	данные отсутствуют

Государственный регистратор		ФГИС ЕГРН
полное наименование должности	подпись	инициалы, фамилия

М.П.

Выписка из Единого государственного реестра недвижимости об объекте недвижимости
Описание местоположения земельного участка

Земельный участок			
(вид объекта недвижимости)			
Лист №	Раздела 3.2	Всего листов раздела 3.2 : ____	Всего разделов: ____
Всего листов выписки: ____			
15.11.2021 № 99/2021/430725419			
Кадастровый номер:		02:22:000000:247(единое землепользование)	

Сведения о характерных точках границы земельного участка				
Система координат				
Зона №				
Номер точки	Координаты		Описание закрепления на местности	Средняя квадратическая погрешность определения координат характерных точек границ земельного участка, м
	X	Y		
1	2	3	4	5
2986	748626.25	1302314.42	данные отсутствуют	данные отсутствуют
2987	748785.4	1302076.99	данные отсутствуют	данные отсутствуют
2988	748788.61	1302077.2	данные отсутствуют	данные отсутствуют
2989	748810.94	1302044.02	данные отсутствуют	данные отсутствуют
2990	748808.41	1302078.46	данные отсутствуют	данные отсутствуют
2991	748825.83	1302079.58	данные отсутствуют	данные отсутствуют
2992	748795.38	1302343.58	данные отсутствуют	данные отсутствуют
2993	748774.39	1302789.86	данные отсутствуют	данные отсутствуют
2994	748741.8	1303122.9	данные отсутствуют	данные отсутствуют
2995	748398.05	1303158.74	данные отсутствуют	данные отсутствуют
2996	748026.22	1303211.55	данные отсутствуют	данные отсутствуют
2997	748071.14	1303390.96	данные отсутствуют	данные отсутствуют
2998	748095.16	1303466.26	данные отсутствуют	данные отсутствуют
2999	748095.16	1303486.88	данные отсутствуют	данные отсутствуют
3000	748081.59	1303512.31	данные отсутствуют	данные отсутствуют

Государственный регистратор		ФГИС ЕГРН
полное наименование должности	подпись	инициалы, фамилия

М.П.

Раздел 3.2

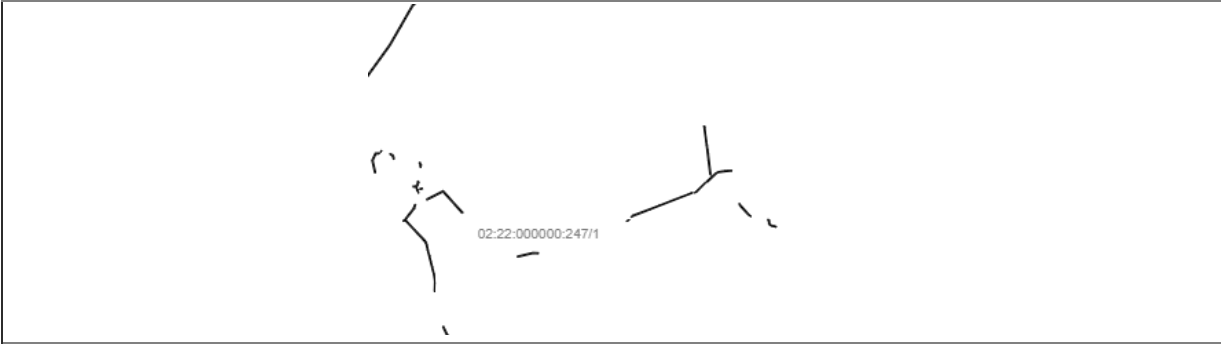
Выписка из Единого государственного реестра недвижимости об объекте недвижимости
Описание местоположения земельного участка

Земельный участок			
(вид объекта недвижимости)			
Лист №	Раздела 3.2	Всего листов раздела 3.2 : ____	Всего разделов: ____
Всего листов выписки: ____			
15.11.2021 № 99/2021/430725419			
Кадастровый номер:		02:22:000000:247(единое землепользование)	

Сведения о характерных точках границы земельного участка				
Система координат				
Зона №				
Номер точки	Координаты		Описание закрепления на местности	Средняя квадратическая погрешность определения координат характерных точек границ земельного участка, м
	X	Y		
1	2	3	4	5
3001	747882.76	1303619.65	данные отсутствуют	данные отсутствуют
3002	748144.87	1303643.74	данные отсутствуют	данные отсутствуют
3003	748193.97	1303664.1	данные отсутствуют	данные отсутствуют
3004	748194.38	1303666.3	данные отсутствуют	данные отсутствуют
3005	748192.19	1303666.72	данные отсутствуют	данные отсутствуют
3006	748191.77	1303664.52	данные отсутствуют	данные отсутствуют
3880	749408.37	1307648.31	626003000000	2.5
3881	749232.87	1307994.71	626003000000	2.5
3882	749119.5	1308004.98	626003000000	2.5
3883	749123.12	1307968.75	626003000000	2.5
3884	749308.32	1307374.26	626003000000	2.5

Государственный регистратор		ФГИС ЕГРН
полное наименование должности	подпись	инициалы, фамилия


М.П.

Земельный участок			
(вид объекта недвижимости)			
Лист № __ Раздела 4	Всего листов раздела 4 : __	Всего разделов: __	Всего листов выписки: __
15.11.2021 № 99/2021/430725419			
Кадастровый номер:		02:22:000000:247(единое землепользование)	
План (чертеж, схема) части земельного участка		Учетный номер части: 02:22:000000:247/1	
			
Масштаб 1: данные отсутствуют	Условные обозначения:		
Государственный регистратор		ФГИС ЕГРН	
полное наименование должности	подпись	инициалы, фамилия	

М.П.

Выписка из Единого государственного реестра недвижимости об объекте недвижимости
Сведения о частях земельного участка


Раздел 4

Земельный участок			
(вид объекта недвижимости)			
Лист № __ Раздела 4	Всего листов раздела 4 : __	Всего разделов: __	Всего листов выписки: __
15.11.2021 № 99/2021/430725419			
Кадастровый номер:		02:22:000000:247(единое землепользование)	
План (чертеж, схема) части земельного участка		Учетный номер части: 02:22:000000:247/2	
			
Масштаб 1: данные отсутствуют	Условные обозначения:		
Государственный регистратор		ФГИС ЕГРН	
полное наименование должности	подпись	инициалы, фамилия	

М.П.

Выписка из Единого государственного реестра недвижимости об объекте недвижимости
Сведения о частях земельного участка

Земельный участок			
<small>(вид объекта недвижимости)</small>			
Лист № <u> </u> Раздела 4	Всего листов раздела 4 : <u> </u>	Всего разделов: <u> </u>	Всего листов выписки: <u> </u>
15.11.2021 № 99/2021/430725419			
Кадастровый номер:		02:22:000000:247(единое землепользование)	


План (чертеж, схема) части земельного участка	Учетный номер части: 02:22:000000:247/3
	
Масштаб 1: данные отсутствуют	Условные обозначения:

Государственный регистратор		ФГИС ЕГРН
полное наименование должности	подпись	инициалы, фамилия

М.П.

Выписка из Единого государственного реестра недвижимости об объекте недвижимости
Сведения о частях земельного участка

Земельный участок			
<small>(вид объекта недвижимости)</small>			
Лист № <u> </u> Раздела 4	Всего листов раздела 4 : <u> </u>	Всего разделов: <u> </u>	Всего листов выписки: <u> </u>
15.11.2021 № 99/2021/430725419			
Кадастровый номер:		02:22:000000:247(единое землепользование)	

План (чертеж, схема) части земельного участка	Учетный номер части: 02:22:000000:247/4
	
Масштаб 1: данные отсутствуют	Условные обозначения:

Государственный регистратор		ФГИС ЕГРН
полное наименование должности	подпись	инициалы, фамилия

М.П.

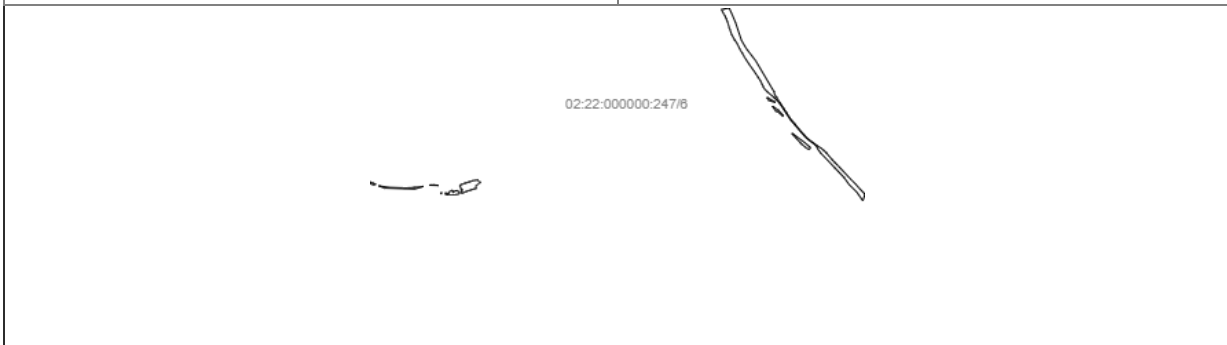
Земельный участок			
(вид объекта недвижимости)			
Лист № ____ Раздела 4	Всего листов раздела 4 : ____	Всего разделов: ____	Всего листов выписки: ____
15.11.2021 № 99/2021/430725419			
Кадастровый номер:		02:22:000000:247(единое землепользование)	

План (чертеж, схема) части земельного участка	Учетный номер части: 02:22:000000:247/5
	
Масштаб 1: данные отсутствуют	Условные обозначения:

Государственный регистратор		ФГИС ЕГРН
полное наименование должности	подпись	инициалы, фамилия

М.П.

Земельный участок			
(вид объекта недвижимости)			
Лист № ____ Раздела 4	Всего листов раздела 4 : ____	Всего разделов: ____	Всего листов выписки: ____
15.11.2021 № 99/2021/430725419			
Кадастровый номер:		02:22:000000:247(единое землепользование)	

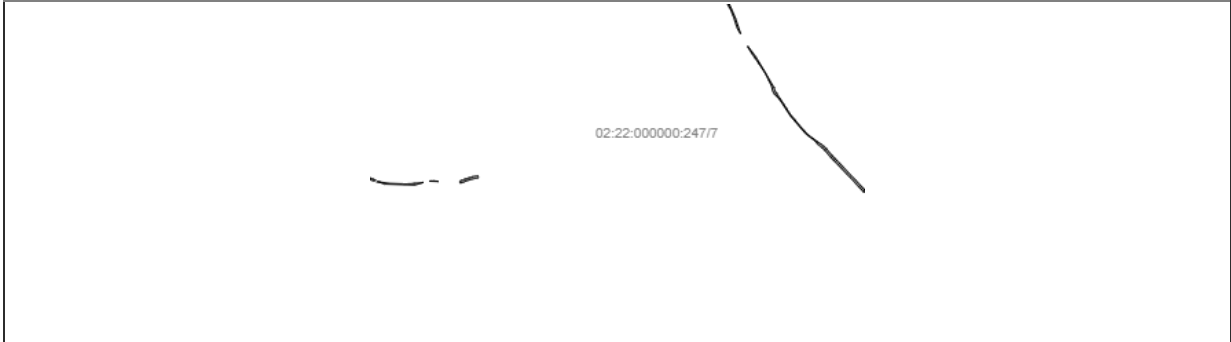
План (чертеж, схема) части земельного участка	Учетный номер части: 02:22:000000:247/6
	
Масштаб 1: данные отсутствуют	Условные обозначения:

Государственный регистратор		ФГИС ЕГРН
полное наименование должности	подпись	инициалы, фамилия

М.П.

Выписка из Единого государственного реестра недвижимости об объекте недвижимости
Сведения о частях земельного участка

Земельный участок			
<small>(вид объекта недвижимости)</small>			
Лист № __ Раздела 4	Всего листов раздела 4 : __	Всего разделов: __	Всего листов выписки: __
15.11.2021 № 99/2021/430725419			
Кадастровый номер:		02:22:000000:247(единое землепользование)	

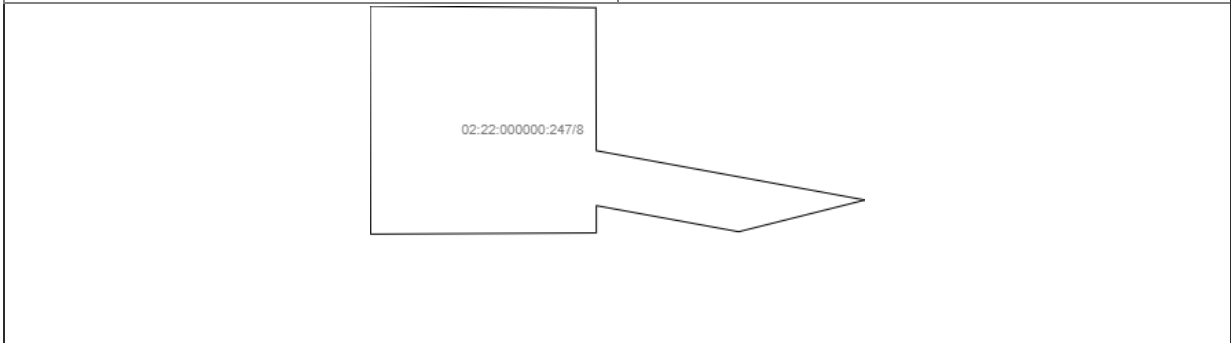
План (чертеж, схема) части земельного участка	Учетный номер части: 02:22:000000:247/7
	
Масштаб 1: данные отсутствуют	Условные обозначения:

Государственный регистратор		ФГИС ЕГРН
полное наименование должности	подпись	инициалы, фамилия

М.П.

Выписка из Единого государственного реестра недвижимости об объекте недвижимости
Сведения о частях земельного участка

Земельный участок			
<small>(вид объекта недвижимости)</small>			
Лист № __ Раздела 4	Всего листов раздела 4 : __	Всего разделов: __	Всего листов выписки: __
15.11.2021 № 99/2021/430725419			
Кадастровый номер:		02:22:000000:247(единое землепользование)	

План (чертеж, схема) части земельного участка	Учетный номер части: 02:22:000000:247/8
	
Масштаб 1: данные отсутствуют	Условные обозначения:

Государственный регистратор		ФГИС ЕГРН
полное наименование должности	подпись	инициалы, фамилия

М.П.

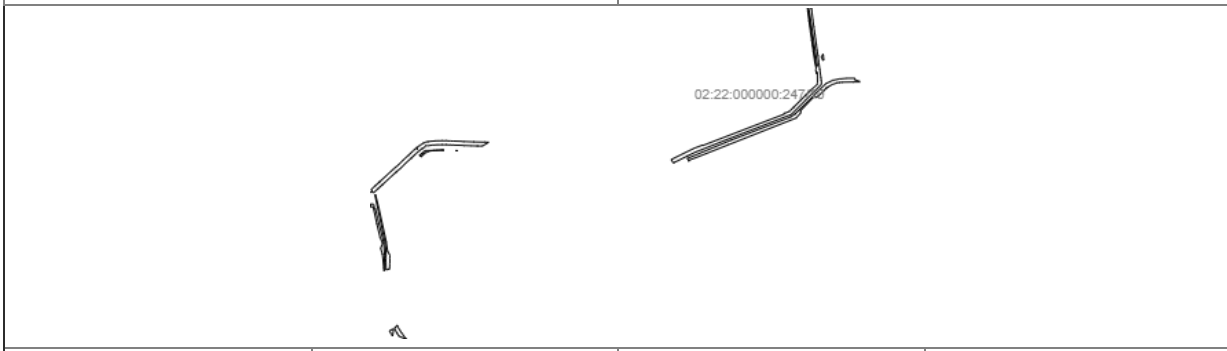
Земельный участок			
(вид объекта недвижимости)			
Лист № ____ Раздела 4	Всего листов раздела 4 : ____	Всего разделов: ____	Всего листов выписки: ____
15.11.2021 № 99/2021/430725419			
Кадастровый номер:		02:22:000000:247(единое землепользование)	

План (чертеж, схема) части земельного участка	Учетный номер части: 02:22:000000:247/9
	
Масштаб 1: данные отсутствуют	Условные обозначения:

Государственный регистратор		ФГИС ЕГРН
полное наименование должности	подпись	инициалы, фамилия

М.П.


Земельный участок			
(вид объекта недвижимости)			
Лист № ____ Раздела 4	Всего листов раздела 4 : ____	Всего разделов: ____	Всего листов выписки: ____
15.11.2021 № 99/2021/430725419			
Кадастровый номер:		02:22:000000:247(единое землепользование)	

План (чертеж, схема) части земельного участка	Учетный номер части: 02:22:000000:247/10
	
Масштаб 1: данные отсутствуют	Условные обозначения:

Государственный регистратор		ФГИС ЕГРН
полное наименование должности	подпись	инициалы, фамилия

М.П.

Земельный участок			
(вид объекта недвижимости)			
Лист № <u> </u> Раздела 4	Всего листов раздела 4 : <u> </u>	Всего разделов: <u> </u>	Всего листов выписки: <u> </u>
15.11.2021 № 99/2021/430725419			
Кадастровый номер:		02:22:000000:247(единое землепользование)	

План (чертеж, схема) части земельного участка	Учетный номер части: 02:22:000000:247/11
	
Масштаб 1: данные отсутствуют	Условные обозначения:

Государственный регистратор		ФГИС ЕГРН
полное наименование должности	подпись	инициалы, фамилия

М.П.

Раздел 4.1

Выписка из Единого государственного реестра недвижимости об объекте недвижимости
Сведения о частях земельного участка

Земельный участок			
(вид объекта недвижимости)			
Лист № <u> </u> Раздела 4.1	Всего листов раздела 4.1 : <u> </u>	Всего разделов: <u> </u>	Всего листов выписки: <u> </u>
15.11.2021 № 99/2021/430725419			
Кадастровый номер:		02:22:000000:247(единое землепользование)	

Учетный номер части	Площадь (м ²)	Содержание ограничения в использовании или ограничения права на объект недвижимости или обременения объекта недвижимости
1	2	3
1	190909	Ограничения прав на земельный участок, предусмотренные статьями 56, 56.1 Земельного кодекса Российской Федерации, Постановление Правительства Российской Федерации "О порядке установления охранных зон объектов электросетевого хозяйства и особых условий использования земельных участков, расположенных в границах таких зон" № 160 от 24.02.2009, срок действия: 09.04.2015
2	39963	Ограничения прав на земельный участок, предусмотренные статьями 56, 56.1 Земельного кодекса Российской Федерации, Постановление Правительства РФ "О порядке установления охранных зон объектов электросетевого хозяйства и особых условий использования земельных участков, расположенных в границах таких зон" № 160 от 24.02.2009, срок действия: 20.07.2015
3	61	Ограничения прав на земельный участок, предусмотренные статьями 56, 56.1 Земельного кодекса Российской Федерации, Постановление Правительства Российской Федерации о порядке установления охранных зон объектов электросетевого хозяйства и особых условий использования земельных участков, расположенных в границах таких зон № 160 от 24.02.2009, срок действия: 29.10.2015
4	762	Ограничения прав на земельный участок, предусмотренные статьями 56, 56.1 Земельного кодекса Российской Федерации, Постановление Правительства Российской Федерации о порядке установления охранных зон объектов электросетевого хозяйства и особых условий использования земельных участков, расположенных в границах таких зон № 160 от 24.02.2009, срок действия: 30.10.2015
5	3024	Ограничения прав на земельный участок, предусмотренные статьями 56, 56.1 Земельного кодекса Российской Федерации, Постановление Правительства Российской Федерации о порядке установления охранных зон объектов электросетевого хозяйства и особых условий использования земельных участков, расположенных в границах таких зон № 160 от 24.02.2009, срок действия: 30.10.2015
6	774281	Ограничения прав на земельный участок, предусмотренные статьями 56, 56.1 Земельного кодекса Российской Федерации, Приказ Министерства природопользования и экологии Республики Башкортостан "Об установлении границ водоохраных зон и прибрежных защитных полос реки Белая Республики Башкортостан(включая Юмагузинское водохранилище)" № 362п от 04.05.2017, срок действия: 01.06.2017
7	207304	Ограничения прав на земельный участок, предусмотренные статьями 56, 56.1 Земельного кодекса Российской Федерации, Приказ Министерства природопользования и экологии Республики Башкортостан "Об установлении границ водоохраных зон и прибрежных

		защитных полос реки Белая Республики Башкортостан(включая Юмагузинское водохранилище)" № 362п от 04.05.2017, срок действия: 01.06.2017
8	538	Ограничения прав на земельный участок, предусмотренные статьями 56, 56.1 Земельного кодекса Российской Федерации, Постановление Правительства Российской Федерации "О порядке установления охранных зон объектов электросетевого хозяйства и особых условий использования земельных участков, расположенных в границах таких зон" № 160 от 24.02.2009, срок действия: 07.12.2018
9	79	Ограничения прав на земельный участок, предусмотренные статьями 56, 56.1 Земельного кодекса Российской Федерации, Постановление Правительства РФ "О порядке установления охранных зон объектов электросетевого хозяйства и особых условий использования земельных участков, расположенных в границах таких зон" № 160 от 24.02.2009, срок действия: 24.07.2019
10	352918	Ограничения прав на земельный участок, предусмотренные статьями 56, 56.1 Земельного кодекса Российской Федерации, Постановление Правительства РФ "Об утверждении порядков установления и использования полос отвода и придорожных полос автомобильных дорог РФ регионального или межмуниципального значения" № 137 от 29.04.2011, срок действия: 25.03.2020
11	8133	Ограничения прав на земельный участок, предусмотренные статьями 56, 56.1 Земельного кодекса Российской Федерации, Постановление "Об утверждении Правил охраны линий и сооружений связи Российской Федерации" № 576 от 09.06.1995, срок действия: 29.07.2021

Государственный регистратор		ФГИС ЕГРН
полное наименование должности	подпись	инициалы, фамилия

М.П.

Раздел 4.2

Выписка из Единого государственного реестра недвижимости об объекте недвижимости
Сведения о частях земельного участка

Земельный участок				
<small>(вид объекта недвижимости)</small>				
Лист №	Раздела 4.2	Всего листов раздела 4.2: ____	Всего разделов: ____	Всего листов выписки: ____
15.11.2021 № 99/2021/430725419				
Кадастровый номер:		02:22:000000:247(единое землепользование)		
Сведения о характерных точках границы части (частей) земельного участка				
Учетный номер части: 1				
Система координат: МСК-05				
Зона №				
Номер точки	Координаты, м		Описание закрепления на местности	Средняя квадратическая погрешность определения координат характерных точек границы части земельного участка, м
	X	Y		
1	2	3	4	5
2	746655.54	1301735.52	данные отсутствуют	данные отсутствуют
328	749759.79	1307497.12	данные отсутствуют	данные отсутствуют
329	749759.34	1307401.64	данные отсутствуют	данные отсутствуют
331	749734.35	1307224.52	данные отсутствуют	данные отсутствуют
1039	748752.32	1305390.42	данные отсутствуют	данные отсутствуют
1039	748752.32	1305390.42	данные отсутствуют	данные отсутствуют
1102	748648.88	1308377.74	данные отсутствуют	данные отсутствуют
1103	748649.37	1308375.06	данные отсутствуют	данные отсутствуют
1104	748657.57	1308341.59	данные отсутствуют	данные отсутствуют
1105	748663.87	1308316.55	данные отсутствуют	данные отсутствуют
1106	748669.77	1308296.65	данные отсутствуют	данные отсутствуют
1107	748674.57	1308281.14	данные отсутствуют	данные отсутствуют
1108	748681.99	1308267.82	данные отсутствуют	данные отсутствуют
1109	748689.51	1308258.21	данные отсутствуют	данные отсутствуют
1110	748689.96	1308257.69	данные отсутствуют	данные отсутствуют
1111	748691.33	1308248.94	данные отсутствуют	данные отсутствуют
Государственный регистратор				ФГИС ЕГРН
полное наименование должности		подпись		инициалы, фамилия

М.П.

Земельный участок				
(вид объекта недвижимости)				
Лист № ____ Раздела 4.2		Всего листов раздела 4.2 : ____		Всего разделов: ____
15.11.2021 № 99/2021/430725419				
Кадастровый номер:			02:22:000000:247(единое землепользование)	
Номер точки	Координаты, м		Описание закрепления на местности	Средняя квадратическая погрешность определения координат характерных точек границы части земельного участка, м
	X	Y		
1	2	3	4	5
1112	748721.81	1308248.36	данные отсутствуют	данные отсутствуют
1113	748725.42	1308248.15	данные отсутствуют	данные отсутствуют
1114	748730.52	1308248.2	данные отсутствуют	данные отсутствуют
1115	748770.25	1308247.45	данные отсутствуют	данные отсутствуют
1116	748779.05	1308246.51	данные отсутствуют	данные отсутствуют
1117	748783.51	1308245.09	данные отсутствуют	данные отсутствуют
1118	748783.51	1308208.53	данные отсутствуют	данные отсутствуют
1118	748783.51	1308208.53	данные отсутствуют	данные отсутствуют
1192	749352.53	1306817.06	данные отсутствуют	данные отсутствуют
1193	749519.64	1306974.72	данные отсутствуют	данные отсутствуют
1212	748316.5	1301407.83	данные отсутствуют	данные отсутствуют
1213	748275.56	1301422.54	данные отсутствуют	данные отсутствуют
1214	748216.89	1301434.08	данные отсутствуют	данные отсутствуют
1215	748182.4	1301441.72	данные отсутствуют	данные отсутствуют
1216	748156.1	1301445.89	данные отсутствуют	данные отсутствуют
1217	748146.52	1301445.01	данные отсутствуют	данные отсутствуют
1218	748137.54	1301445.68	данные отсутствуют	данные отсутствуют
Государственный регистратор			ФГИС ЕГРН	
полное наименование должности			подпись	
			инициалы, фамилия	

М.П.

Раздел 4.2

Выписка из Единого государственного реестра недвижимости об объекте недвижимости
Сведения о частях земельного участка

Земельный участок				
(вид объекта недвижимости)				
Лист № ____ Раздела 4.2		Всего листов раздела 4.2 : ____		Всего разделов: ____
15.11.2021 № 99/2021/430725419				
Кадастровый номер:			02:22:000000:247(единое землепользование)	
Номер точки	Координаты, м		Описание закрепления на местности	Средняя квадратическая погрешность определения координат характерных точек границы части земельного участка, м
	X	Y		
1	2	3	4	5
1219	748137.11	1301445.81	данные отсутствуют	данные отсутствуют
1220	748130.03	1301450.23	данные отсутствуют	данные отсутствуют
1221	748114.28	1301460.51	данные отсутствуют	данные отсутствуют
1222	748063.64	1301473.36	данные отсутствуют	данные отсутствуют
1223	748001.82	1301487.36	данные отсутствуют	данные отсутствуют
1224	747943.76	1301501.92	данные отсутствуют	данные отсутствуют
1225	747837.05	1301529.04	данные отсутствуют	данные отсутствуют
1226	747694.74	1301564.29	данные отсутствуют	данные отсутствуют
1227	747689.13	1301565.28	данные отсутствуют	данные отсутствуют
1228	747527.54	1301575.39	данные отсутствуют	данные отсутствуют
1229	747377.86	1301570.23	данные отсутствуют	данные отсутствуют
1230	747340.2	1301570.23	данные отсутствуют	данные отсутствуют
1297	748765.85	1300958.98	данные отсутствуют	данные отсутствуют
1367	750642.5	1306954.43	данные отсутствуют	данные отсутствуют
1367	750642.5	1306954.43	данные отсутствуют	данные отсутствуют
1368	750610.6	1306957.59	данные отсутствуют	данные отсутствуют
1369	750575.05	1306962.26	данные отсутствуют	данные отсутствуют
Государственный регистратор			ФГИС ЕГРН	
полное наименование должности			подпись	
			инициалы, фамилия	

М.П.

Земельный участок				
(вид объекта недвижимости)				
Лист № ____ Раздела 4.2		Всего листов раздела 4.2 : ____		Всего разделов: ____
15.11.2021 № 99/2021/430725419				
Кадастровый номер:			02:22:000000:247(единое землепользование)	
Номер точки	Координаты, м		Описание закрепления на местности	Средняя квадратическая погрешность определения координат характерных точек границы части земельного участка, м
	X	Y		
1	2	3	4	5
1370	750489.55	1306972.61	данные отсутствуют	данные отсутствуют
1371	750408.66	1306983.52	данные отсутствуют	данные отсутствуют
1372	750350.91	1306991.77	данные отсутствуют	данные отсутствуют
1373	750309.47	1306997.95	данные отсутствуют	данные отсутствуют
1374	750245.55	1307006.99	данные отсутствуют	данные отсутствуют
1375	750177.21	1307016.02	данные отсутствуют	данные отсутствуют
1376	750111.29	1307025.5	данные отсутствуют	данные отсутствуют
1383	749683.49	1307080.39	данные отсутствуют	данные отсутствуют
1384	749682.78	1307080.14	данные отсутствуют	данные отсутствуют
1386	749304.66	1306699.31	данные отсутствуют	данные отсутствуют
1387	748983.85	1305872.89	данные отсутствуют	данные отсутствуют
1389	748836.09	1305500.94	данные отсутствуют	данные отсутствуют
1557	749915.35	1307029.97	данные отсутствуют	данные отсутствуют
1675	753061.98	1301178.02	данные отсутствуют	данные отсутствуют
1676	753058.97	1301175.11	данные отсутствуют	данные отсутствуют
1677	753058.96	1301175.09	данные отсутствуют	данные отсутствуют
1678	753058.91	1301175.08	данные отсутствуют	данные отсутствуют
Государственный регистратор			ФГИС ЕГРН	
полное наименование должности			подпись	
			инициалы, фамилия	

М.П.

Раздел 4.2

Выписка из Единого государственного реестра недвижимости об объекте недвижимости
Сведения о частях земельного участка

Земельный участок				
(вид объекта недвижимости)				
Лист № ____ Раздела 4.2		Всего листов раздела 4.2 : ____		Всего разделов: ____
15.11.2021 № 99/2021/430725419				
Кадастровый номер:			02:22:000000:247(единое землепользование)	
Номер точки	Координаты, м		Описание закрепления на местности	Средняя квадратическая погрешность определения координат характерных точек границы части земельного участка, м
	X	Y		
1	2	3	4	5
1679	753058.87	1301175.09	данные отсутствуют	данные отсутствуют
1680	753058.84	1301175.12	данные отсутствуют	данные отсутствуют
1681	753055.49	1301179.81	данные отсутствуют	данные отсутствуют
1682	753055.48	1301179.82	данные отсутствуют	данные отсутствуют
1727	753022.3	1301129.43	данные отсутствуют	данные отсутствуют
2188	748805.91	1300988.12	данные отсутствуют	данные отсутствуют
2218	748912.39	1302120.44	данные отсутствуют	данные отсутствуют
2219	748914.6	1302135.24	данные отсутствуют	данные отсутствуют
2253	749396.45	1301313.65	данные отсутствуют	данные отсутствуют
2256	749505.98	1301236.09	данные отсутствуют	данные отсутствуют
2257	749516.24	1301260.36	данные отсутствуют	данные отсутствуют
2266	749347.93	1301226.88	данные отсутствуют	данные отсутствуют
2267	749340.83	1301230.13	данные отсутствуют	данные отсутствуют
2268	749333.94	1301237.31	данные отсутствуют	данные отсутствуют
2269	749334.9	1301241.63	данные отсутствуют	данные отсутствуют
2270	749319.76	1301245.42	данные отсутствуют	данные отсутствуют
2284	749182.19	1301412.48	данные отсутствуют	данные отсутствуют
Государственный регистратор			ФГИС ЕГРН	
полное наименование должности			подпись	
			инициалы, фамилия	

М.П.

Земельный участок				
(вид объекта недвижимости)				
Лист № ____ Раздела 4.2		Всего листов раздела 4.2: ____		Всего разделов: ____
15.11.2021 № 99/2021/430725419				
Кадастровый номер:			02:22:000000:247(единое землепользование)	
Номер точки	Координаты, м		Описание закрепления на местности	Средняя квадратическая погрешность определения координат характерных точек границы части земельного участка, м
	X	Y		
1	2	3	4	5
2312	749081.16	1301188.72	данные отсутствуют	данные отсутствуют
2313	749081.83	1301185.55	данные отсутствуют	данные отсутствуют
2373	749546.82	1301233.66	данные отсутствуют	данные отсутствуют
2382	749383.77	1301224.9	данные отсутствуют	данные отсутствуют
2383	749432.21	1301207.7	данные отсутствуют	данные отсутствуют
2394	749382.48	1301231.82	данные отсутствуют	данные отсутствуют
2398	749388.26	1301289.24	данные отсутствуют	данные отсутствуют
2433	749718.26	1300395.04	данные отсутствуют	данные отсутствуют
2453	750085.05	1300685.15	данные отсутствуют	данные отсутствуют
2468	749975.72	1300750.48	данные отсутствуют	данные отсутствуют
2469	749985.58	1300763.42	данные отсутствуют	данные отсутствуют
2534	749910.5	1301281.31	данные отсутствуют	данные отсутствуют
3007	748058.45	1303219.4	данные отсутствуют	данные отсутствуют
3007	748058.45	1303219.4	данные отсутствуют	данные отсутствуют
3008	748058.52	1303228.7	данные отсутствуют	данные отсутствуют
3009	748060.74	1303236.77	данные отсутствуют	данные отсутствуют
3010	748129.81	1303530.23	данные отсутствуют	данные отсутствуют
Государственный регистратор			ФГИС ЕГРН	
полное наименование должности			подпись	
			инициалы, фамилия	

М.П.

Раздел 4.2

Выписка из Единого государственного реестра недвижимости об объекте недвижимости
Сведения о частях земельного участка

Земельный участок				
(вид объекта недвижимости)				
Лист № ____ Раздела 4.2		Всего листов раздела 4.2: ____		Всего разделов: ____
15.11.2021 № 99/2021/430725419				
Кадастровый номер:			02:22:000000:247(единое землепользование)	
Номер точки	Координаты, м		Описание закрепления на местности	Средняя квадратическая погрешность определения координат характерных точек границы части земельного участка, м
	X	Y		
1	2	3	4	5
3011	748125.33	1303641.94	данные отсутствуют	данные отсутствуют
3012	748103.9	1303639.97	данные отсутствуют	данные отсутствуют
3013	748108.21	1303532.3	данные отсутствуют	данные отсутствуют
3014	748039.48	1303240.25	данные отсутствуют	данные отсутствуют
3015	748037.43	1303240.23	данные отсутствуют	данные отсутствуют
3016	748037.65	1303219.28	данные отсутствуют	данные отсутствуют
3017	746650.75	1301730.89	данные отсутствуют	данные отсутствуют
3017	746650.75	1301730.89	данные отсутствуют	данные отсутствуют
3018	746665.63	1301747.58	данные отсутствуют	данные отсутствуют
3019	746645.01	1301757.51	данные отсутствуют	данные отсутствуют
3020	746489.67	1301832.68	данные отсутствуют	данные отсутствуют
3021	746500.92	1301803.36	данные отсутствуют	данные отсутствуют
3022	746635.66	1301738.15	данные отсутствуют	данные отсутствуют
3023	749453.12	1301200.72	данные отсутствуют	данные отсутствуют
3023	749453.12	1301200.72	данные отсутствуют	данные отсутствуют
3024	749453.53	1301201.11	данные отсутствуют	данные отсутствуют
3025	749456.8	1301201.58	данные отсутствуют	данные отсутствуют
Государственный регистратор			ФГИС ЕГРН	
полное наименование должности			подпись	
			инициалы, фамилия	

М.П.

Земельный участок				
(вид объекта недвижимости)				
Лист № ____ Раздела 4.2		Всего листов раздела 4.2 : ____		Всего разделов: ____
15.11.2021 № 99/2021/430725419				
Кадастровый номер:			02:22:000000:247(единое землепользование)	
Номер точки	Координаты, м		Описание закрепления на местности	Средняя квадратическая погрешность определения координат характерных точек границы части земельного участка, м
	X	Y		
1	2	3	4	5
3026	749456.4	1301203.67	данные отсутствуют	данные отсутствуют
3027	749458.86	1301204.1	данные отсутствуют	данные отсутствуют
3028	749458.57	1301205.92	данные отсутствуют	данные отсутствуют
3029	749472.17	1301218.9	данные отсутствуют	данные отсутствуют
3030	749546.58	1301233.05	данные отсутствуют	данные отсутствуют
3031	749547.74	1301233.26	данные отсутствуют	данные отсутствуют
3032	749550.08	1301233.71	данные отсутствуют	данные отсутствуют
3033	749542.16	1301248.83	данные отсутствуют	данные отсутствуют
3034	749514.28	1301255.72	данные отсутствуют	данные отсутствуют
3035	749517.58	1301249.42	данные отсутствуют	данные отсутствуют
3036	749511.09	1301248.19	данные отсутствуют	данные отсутствуют
3037	749488.46	1301243.88	данные отсутствуют	данные отсутствуют
3038	749461.91	1301238.84	данные отсутствуют	данные отсутствуют
3039	749449.09	1301226.59	данные отсутствуют	данные отсутствуют
3040	749451.11	1301224.09	данные отсутствуют	данные отсутствуют
3041	749437.22	1301221.6	данные отсутствуют	данные отсутствуют
3042	749386.8	1301232.69	данные отсутствуют	данные отсутствуют
Государственный регистратор			ФГИС ЕГРН	
полное наименование должности			подпись	
			инициалы, фамилия	

М.П.

Раздел 4.2

Выписка из Единого государственного реестра недвижимости об объекте недвижимости
Сведения о частях земельного участка

Земельный участок				
(вид объекта недвижимости)				
Лист № ____ Раздела 4.2		Всего листов раздела 4.2 : ____		Всего разделов: ____
15.11.2021 № 99/2021/430725419				
Кадастровый номер:			02:22:000000:247(единое землепользование)	
Номер точки	Координаты, м		Описание закрепления на местности	Средняя квадратическая погрешность определения координат характерных точек границы части земельного участка, м
	X	Y		
1	2	3	4	5
3043	749383.14	1301233.72	данные отсутствуют	данные отсутствуют
3044	749357.88	1301240.81	данные отсутствуют	данные отсутствуют
3045	749313.15	1301253.37	данные отсутствуют	данные отсутствуют
3046	749304.82	1301250.95	данные отсутствуют	данные отсутствуют
3047	749346.43	1301222.38	данные отсутствуют	данные отсутствуют
3048	749346.96	1301221.55	данные отсутствуют	данные отсутствуют
3049	749431.19	1301197.9	данные отсутствуют	данные отсутствуют
3050	749425.94	1301149.51	данные отсутствуют	данные отсутствуют
3051	749446.42	1301139.06	данные отсутствуют	данные отсутствуют
3052	749359.09	1301741.41	данные отсутствуют	данные отсутствуют
3052	749359.09	1301741.41	данные отсутствуют	данные отсутствуют
3053	749083.55	1301989.82	данные отсутствуют	данные отсутствуют
3054	748934.63	1302124.04	данные отсутствуют	данные отсутствуют
3055	748914.92	1302137.84	данные отсутствуют	данные отсутствуют
3056	748911.26	1302114.15	данные отсутствуют	данные отсутствуют
3057	748921.24	1302107.16	данные отсутствуют	данные отсутствуют
3058	749069.1	1301973.9	данные отсутствуют	данные отсутствуют
Государственный регистратор			ФГИС ЕГРН	
полное наименование должности			подпись	
			инициалы, фамилия	

М.П.

Земельный участок				
(вид объекта недвижимости)				
Лист № ____ Раздела 4.2		Всего листов раздела 4.2 : ____		Всего разделов: ____
15.11.2021 № 99/2021/430725419				
Кадастровый номер:			02:22:000000:247(единое землепользование)	
Номер точки	Координаты, м		Описание закрепления на местности	Средняя квадратическая погрешность определения координат характерных точек границы части земельного участка, м
	X	Y		
1	2	3	4	5
3059	749332.47	1301736.47	данные отсутствуют	данные отсутствуют
3060	749171.96	1301420.27	данные отсутствуют	данные отсутствуют
3061	749182.17	1301412.49	данные отсутствуют	данные отсутствуют
3062	749188.65	1301405.65	данные отсутствуют	данные отсутствуют
3063	748828.7	1305485.5	данные отсутствуют	данные отсутствуют
3063	748828.7	1305485.5	данные отсутствуют	данные отсутствуют
3064	748865.98	1305513.92	данные отсутствуют	данные отсутствуют
3065	748870.3	1305519.22	данные отсутствуют	данные отсутствуют
3066	749066.21	1306046.8	данные отсутствуют	данные отсутствуют
3067	749163.08	1306291.07	данные отсутствуют	данные отсутствуют
3068	749213.9	1306422.62	данные отсутствуют	данные отсутствуют
3069	749283.78	1306610.64	данные отсутствуют	данные отсутствуют
3070	749308.63	1306676.55	данные отсутствуют	данные отсутствуют
3071	749324.07	1306718.21	данные отсутствуют	данные отсутствуют
3072	749324.48	1306719.23	данные отсутствуют	данные отсутствуют
3073	748914.15	1305699.25	данные отсутствуют	данные отсутствуют
3074	748851.27	1305529.74	данные отсутствуют	данные отсутствуют
Государственный регистратор			ФГИС ЕГРН	
полное наименование должности			подпись	
			инициалы, фамилия	

М.П.

Раздел 4.2

Земельный участок				
(вид объекта недвижимости)				
Лист № ____ Раздела 4.2		Всего листов раздела 4.2 : ____		Всего разделов: ____
15.11.2021 № 99/2021/430725419				
Кадастровый номер:			02:22:000000:247(единое землепользование)	
Номер точки	Координаты, м		Описание закрепления на местности	Средняя квадратическая погрешность определения координат характерных точек границы части земельного участка, м
	X	Y		
1	2	3	4	5
3075	748845.27	1305525.17	данные отсутствуют	данные отсутствуют
3076	749313.68	1306750.03	данные отсутствуют	данные отсутствуют
3076	749313.68	1306750.03	данные отсутствуют	данные отсутствуют
3077	749386.22	1306824.86	данные отсутствуют	данные отсутствуют
3078	749387.98	1306826.93	данные отсутствуют	данные отсутствуют
3079	749470.72	1306915.89	данные отсутствуют	данные отсутствуют
3080	749516.86	1306964.93	данные отсутствуют	данные отсутствуют
3081	749522.71	1306971.24	данные отсутствуют	данные отсутствуют
3082	749351.5	1306817.19	данные отсутствуют	данные отсутствуют
3083	749332.16	1306794.42	данные отсутствуют	данные отсутствуют
3084	749321.03	1306768.33	данные отсутствуют	данные отсутствуют
3085	749392.64	1301271.16	данные отсутствуют	данные отсутствуют
3085	749392.64	1301271.16	данные отсутствуют	данные отсутствуют
3086	749401.88	1301292.22	данные отсутствуют	данные отсутствуют
3087	749401.22	1301292.51	данные отсутствуют	данные отсутствуют
3088	749407.76	1301308.62	данные отсутствуют	данные отсутствуют
3089	749404.94	1301339.5	данные отсутствуют	данные отсутствуют
Государственный регистратор			ФГИС ЕГРН	
полное наименование должности			подпись	
			инициалы, фамилия	

М.П.

Земельный участок				
(вид объекта недвижимости)				
Лист № ____ Раздела 4.2		Всего листов раздела 4.2 : ____		Всего разделов: ____
15.11.2021 № 99/2021/430725419				
Кадастровый номер:			02:22:000000:247(единое землепользование)	
Номер точки	Координаты, м		Описание закрепления на местности	Средняя квадратическая погрешность определения координат характерных точек границы части земельного участка, м
	X	Y		
1	2	3	4	5
3090	749404.35	1301339.79	данные отсутствуют	данные отсутствуют
3091	749383.35	1301275.24	данные отсутствуют	данные отсутствуют
3092	750084.14	1307029.76	данные отсутствуют	данные отсутствуют
3093	749689.43	1307077.34	данные отсутствуют	данные отсутствуют
3094	749686.54	1307080.46	данные отсутствуют	данные отсутствуют
3095	749669.72	1307066.96	данные отсутствуют	данные отсутствуют
3096	749679.03	1307056.94	данные отсутствуют	данные отсутствуют
3097	749915.14	1307028.48	данные отсутствуют	данные отсутствуют
3098	749968.04	1307022.1	данные отсутствуют	данные отсутствуют
3099	750268.98	1306985.83	данные отсутствуют	данные отсутствуют
3100	750641.89	1306934.69	данные отсутствуют	данные отсутствуют
3101	749908.98	1301257.38	данные отсутствуют	данные отсутствуют
3101	749908.98	1301257.38	данные отсутствуют	данные отсутствуют
3102	749921.52	1301277.1	данные отсутствуют	данные отсутствуют
3103	749920.37	1301278.78	данные отсутствуют	данные отсутствуют
3104	749865.87	1301306.61	данные отсутствуют	данные отсутствуют
3105	749829.73	1301297.1	данные отсутствуют	данные отсутствуют
Государственный регистратор			ФГИС ЕГРН	
полное наименование должности			подпись	
			инициалы, фамилия	

М.П.

Раздел 4.2

Выписка из Единого государственного реестра недвижимости об объекте недвижимости
Сведения о частях земельного участка

Земельный участок				
(вид объекта недвижимости)				
Лист № ____ Раздела 4.2		Всего листов раздела 4.2 : ____		Всего разделов: ____
15.11.2021 № 99/2021/430725419				
Кадастровый номер:			02:22:000000:247(единое землепользование)	
Номер точки	Координаты, м		Описание закрепления на местности	Средняя квадратическая погрешность определения координат характерных точек границы части земельного участка, м
	X	Y		
1	2	3	4	5
3106	749812.1	1301294.48	данные отсутствуют	данные отсутствуют
3107	749838.9	1301277.27	данные отсутствуют	данные отсутствуют
3108	749867.73	1301284.86	данные отсутствуют	данные отсутствуют
3109	749899.36	1301270.81	данные отсутствуют	данные отсутствуют
3110	749899.38	1301268.26	данные отсутствуют	данные отсутствуют
3111	749901.5	1301268.28	данные отсутствуют	данные отсутствуют
3112	749640.53	1307098.41	данные отсутствуют	данные отсутствуют
3112	749640.53	1307098.41	данные отсутствуют	данные отсутствуют
3113	749648.29	1307090.05	данные отсутствуют	данные отсутствуют
3114	749663.14	1307105.66	данные отсутствуют	данные отсутствуют
3115	749655.18	1307114.23	данные отсутствуют	данные отсутствуют
3116	749709.76	1307173.14	данные отсутствуют	данные отсутствуют
3117	749747.37	1307289.59	данные отсутствуют	данные отсутствуют
3118	749755.1	1307351.36	данные отсутствуют	данные отсутствуют
3119	749749.25	1307500.64	данные отсутствуют	данные отсутствуют
3120	749749.18	1307477.11	данные отсутствуют	данные отсутствуют
3121	749715.91	1307211.41	данные отсутствуют	данные отсутствуют
Государственный регистратор			ФГИС ЕГРН	
полное наименование должности			подпись	
			инициалы, фамилия	

М.П.

Земельный участок				
(вид объекта недвижимости)				
Лист № ____ Раздела 4.2		Всего листов раздела 4.2 : ____		Всего разделов: ____
15.11.2021 № 99/2021/430725419				
Кадастровый номер:			02:22:000000:247(единое землепользование)	
Номер точки	Координаты, м		Описание закрепления на местности	Средняя квадратическая погрешность определения координат характерных точек границы части земельного участка, м
	X	Y		
1	2	3	4	5
3122	749526.36	1307006.82	данные отсутствуют	данные отсутствуют
3123	749537.84	1306987.58	данные отсутствуют	данные отсутствуют
3124	752122.35	1300571.65	данные отсутствуют	данные отсутствуют
3124	752122.35	1300571.65	данные отсутствуют	данные отсутствуют
3125	752131.77	1300578.67	данные отсутствуют	данные отсутствуют
3126	752220.29	1300641.58	данные отсутствуют	данные отсутствуют
3127	752265.67	1300673.29	данные отсутствуют	данные отсутствуют
3128	752632.57	1300885.41	данные отсутствуют	данные отсутствуют
3129	752880.4	1301027.52	данные отсутствуют	данные отсутствуют
3130	753063.24	1301134.77	данные отсутствуют	данные отсутствуют
3131	753068	1301149.22	данные отсутствуют	данные отсутствуют
3132	753055.45	1301179.88	данные отсутствуют	данные отсутствуют
3133	753045.37	1301149.25	данные отсутствуют	данные отсутствуют
3134	753023.45	1301136.39	данные отсутствуют	данные отсутствуют
3135	753014.91	1301131.38	данные отсутствуют	данные отсутствуют
3136	752869.6	1301046.11	данные отсутствуют	данные отсутствуют
3137	752621.84	1300904.04	данные отсутствуют	данные отсутствуют
Государственный регистратор			ФГИС ЕГРН	
полное наименование должности			подпись	
			инициалы, фамилия	

М.П.

Земельный участок				
(вид объекта недвижимости)				
Лист № ____ Раздела 4.2		Всего листов раздела 4.2 : ____		Всего разделов: ____
15.11.2021 № 99/2021/430725419				
Кадастровый номер:			02:22:000000:247(единое землепользование)	
Номер точки	Координаты, м		Описание закрепления на местности	Средняя квадратическая погрешность определения координат характерных точек границы части земельного участка, м
	X	Y		
1	2	3	4	5
3138	752254.11	1300691.44	данные отсутствуют	данные отсутствуют
3139	752207.91	1300659.16	данные отсутствуют	данные отсутствуют
3140	752109.56	1300589.26	данные отсутствуют	данные отсутствуют
3141	752099.9	1300581.91	данные отсутствуют	данные отсутствуют
3142	751637.01	1300245.46	данные отсутствуют	данные отсутствуют
3143	751669.11	1300242.21	данные отсутствуют	данные отсутствуют
3144	750093.35	1300677.21	данные отсутствуют	данные отсутствуют
3144	750093.35	1300677.21	данные отсутствуют	данные отсутствуют
3145	750069.12	1300746.48	данные отсутствуют	данные отсутствуют
3146	749989.69	1300767.96	данные отсутствуют	данные отсутствуют
3147	749975.21	1300749.6	данные отсутствуют	данные отсутствуют
3148	750052.57	1300728.68	данные отсутствуют	данные отсутствуют
3149	750067.84	1300685.01	данные отсутствуют	данные отсутствуют
3150	750093.54	1300676.4	данные отсутствуют	данные отсутствуют
3151	750158.2	1300504.55	данные отсутствуют	данные отсутствуют
3151	750158.2	1300504.55	данные отсутствуют	данные отсутствуют
3152	750151.93	1300521.2	данные отсутствуют	данные отсутствуют
Государственный регистратор			ФГИС ЕГРН	
полное наименование должности			подпись	
			инициалы, фамилия	

М.П.

Земельный участок				
(вид объекта недвижимости)				
Лист № ____ Раздела 4.2		Всего листов раздела 4.2 : ____		Всего разделов: ____
15.11.2021 № 99/2021/430725419				
Кадастровый номер:			02:22:000000:247(единое землепользование)	
Номер точки	Координаты, м		Описание закрепления на местности	Средняя квадратическая погрешность определения координат характерных точек границы части земельного участка, м
	X	Y		
1	2	3	4	5
3153	750125.46	1300492.21	данные отсутствуют	данные отсутствуют
3154	749961.07	1300319.35	данные отсутствуют	данные отсутствуют
3154	749961.07	1300319.35	данные отсутствуют	данные отсутствуют
3155	750106.55	1300386.98	данные отсутствуют	данные отсутствуют
3156	750107.73	1300472.8	данные отсутствуют	данные отсутствуют
3157	750085.9	1300448.9	данные отсутствуют	данные отсутствуют
3158	750085.24	1300400.78	данные отсутствуют	данные отсутствуют
3159	749958.63	1300341.92	данные отсутствуют	данные отсутствуют
3160	749718.39	1300395.45	данные отсутствуют	данные отсутствуют
3161	749712.39	1300374.76	данные отсутствуют	данные отсутствуют
3162	748805.98	1300988.06	данные отсутствуют	данные отсутствуют
3162	748805.98	1300988.06	данные отсутствуют	данные отсутствуют
3163	749011.85	1301149.88	данные отсутствуют	данные отсутствуют
3164	749075.86	1301168.12	данные отсутствуют	данные отсутствуют
3165	749081.16	1301188.74	данные отсутствуют	данные отсутствуют
3166	749081.1	1301191.97	данные отсутствуют	данные отсутствуют
3167	749001.89	1301169.4	данные отсутствуют	данные отсутствуют
Государственный регистратор			ФГИС ЕГРН	
полное наименование должности			подпись	
			инициалы, фамилия	

М.П.

Раздел 4.2

Выписка из Единого государственного реестра недвижимости об объекте недвижимости
Сведения о частях земельного участка

Земельный участок				
(вид объекта недвижимости)				
Лист № ____ Раздела 4.2		Всего листов раздела 4.2 : ____		Всего разделов: ____
15.11.2021 № 99/2021/430725419				
Кадастровый номер:			02:22:000000:247(единое землепользование)	
Номер точки	Координаты, м		Описание закрепления на местности	Средняя квадратическая погрешность определения координат характерных точек границы части земельного участка, м
	X	Y		
1	2	3	4	5
3168	748790.64	1301003.35	данные отсутствуют	данные отсутствуют
3169	748781.05	1305459.24	данные отсутствуют	данные отсутствуют
3170	748746.03	1305394.18	данные отсутствуют	данные отсутствуют
3171	748750.05	1300936.16	данные отсутствуют	данные отсутствуют
3171	748750.05	1300936.16	данные отсутствуют	данные отсутствуют
3172	748787.95	1300973.89	данные отсутствуют	данные отсутствуют
3173	748793.04	1300977.89	данные отсутствуют	данные отсутствуют
3174	748574.37	1301186.65	данные отсутствуют	данные отсутствуют
3175	748516.75	1301239.71	данные отсутствуют	данные отсутствуют
3176	748450.48	1301304.93	данные отсутствуют	данные отсутствуют
3177	748393.77	1301359.07	данные отсутствуют	данные отсутствуют
3178	748326.53	1301411.42	данные отсутствуют	данные отсутствуют
3179	748320.17	1301413	данные отсутствуют	данные отсутствуют
3180	747392.99	1301564.8	данные отсутствуют	данные отсутствуют
3181	747563.65	1301569.96	данные отсутствуют	данные отсутствуют
3182	747698.97	1301551.32	данные отсутствуют	данные отсутствуют
3183	747754.48	1301532.17	данные отсутствуют	данные отсутствуют
Государственный регистратор			ФГИС ЕГРН	
полное наименование должности			подпись	
			инициалы, фамилия	

М.П.

Земельный участок				
(вид объекта недвижимости)				
Лист № ____ Раздела 4.2		Всего листов раздела 4.2 : ____		Всего разделов: ____
15.11.2021 № 99/2021/430725419				
Кадастровый номер:			02:22:000000:247(единое землепользование)	
Номер точки	Координаты, м		Описание закрепления на местности	Средняя квадратическая погрешность определения координат характерных точек границы части земельного участка, м
	X	Y		
1	2	3	4	5
3184	747828.54	1301514.35	данные отсутствуют	данные отсутствуют
3185	747897.87	1301496.23	данные отсутствуют	данные отсутствуют
3186	748186.59	1301424.24	данные отсутствуют	данные отсутствуют
3187	748316.9	1301391.66	данные отсутствуют	данные отсутствуют
3188	748387.72	1301336.54	данные отсутствуют	данные отсутствуют
3189	748501.92	1301224.14	данные отсутствуют	данные отсутствуют
3190	748765.28	1300981.65	данные отсутствуют	данные отсутствуют
3191	748753.83	1300970.25	данные отсутствуют	данные отсутствуют
3192	748748.91	1300937.3	данные отсутствуют	данные отсутствуют
3193	749094.8	1307649	данные отсутствуют	данные отсутствуют
3193	749094.8	1307649	данные отсутствуют	данные отсутствуют
3194	748851.77	1307869.94	данные отсутствуют	данные отсутствуют
3195	748841.43	1307879.51	данные отсутствуют	данные отсутствуют
3196	748878.7	1307816.4	данные отсутствуют	данные отсутствуют
3197	749057.91	1307653.48	данные отсутствуют	данные отсутствуют
3198	749105.19	1307639.01	данные отсутствуют	данные отсутствуют
3199	748632.03	1308385.84	данные отсутствуют	данные отсутствуют
Государственный регистратор			ФГИС ЕГРН	
полное наименование должности			подпись	
			инициалы, фамилия	

М.П.

Раздел 4.2

Выписка из Единого государственного реестра недвижимости об объекте недвижимости
Сведения о частях земельного участка

Земельный участок				
(вид объекта недвижимости)				
Лист № ____ Раздела 4.2		Всего листов раздела 4.2 : ____		Всего разделов: ____
15.11.2021 № 99/2021/430725419				
Кадастровый номер:			02:22:000000:247(единое землепользование)	
Номер точки	Координаты, м		Описание закрепления на местности	Средняя квадратическая погрешность определения координат характерных точек границы части земельного участка, м
	X	Y		
1	2	3	4	5
3200	748651.88	1308288.09	данные отсутствуют	данные отсутствуют
3201	748690.88	1308229.71	данные отсутствуют	данные отсутствуют
3202	748765.09	1308227.35	данные отсутствуют	данные отсутствуют
3203	748765.93	1308209.9	данные отсутствуют	данные отсутствуют
Государственный регистратор			ФГИС ЕГРН	
полное наименование должности			подпись	
			инициалы, фамилия	

М.П.

Выписка из Единого государственного реестра недвижимости об объекте недвижимости
Сведения о частях земельного участка

260

Земельный участок				
(вид объекта недвижимости)				
Лист № ____ Раздела 4.2		Всего листов раздела 4.2 : ____		Всего разделов: ____
15.11.2021 № 99/2021/430725419				
Кадастровый номер:			02:22:000000:247(единое землепользование)	
Сведения о характерных точках границы части (частей) земельного участка				
Учетный номер части: 2				
Система координат: МСК-05				
Зона №				
Номер точки	Координаты, м		Описание закрепления на местности	Средняя квадратическая погрешность определения координат характерных точек границы части земельного участка, м
	X	Y		
1	2	3	4	5
126	747364.82	1303832.83	данные отсутствуют	данные отсутствуют
126	747364.82	1303832.83	данные отсутствуют	данные отсутствуют
129	747339.42	1303826.83	данные отсутствуют	данные отсутствуют
130	747339.85	1303829.03	данные отсутствуют	данные отсутствуют
131	747337.65	1303829.45	данные отсутствуют	данные отсутствуют
132	747337.23	1303827.25	данные отсутствуют	данные отсутствуют
132	747337.23	1303827.25	данные отсутствуют	данные отсутствуют
974	746103.63	1303667.96	данные отсутствуют	данные отсутствуют
974	746103.63	1303667.96	данные отсутствуют	данные отсутствуют
975	746105.82	1303668.41	данные отсутствуют	данные отсутствуют
976	746105.37	1303670.6	данные отсутствуют	данные отсутствуют
977	746103.18	1303670.15	данные отсутствуют	данные отсутствуют
2205	748875.21	1302047.75	данные отсутствуют	данные отсутствуют
2206	748877.94	1302052.16	данные отсутствуют	данные отсутствуют
2207	748878.29	1302052.77	данные отсутствуют	данные отсутствуют
2298	749121.69	1301311.29	данные отсутствуют	данные отсутствуют
Государственный регистратор			ФГИС ЕГРН	
полное наименование должности			подпись	
			инициалы, фамилия	

М.П.

Раздел 4.2

Выписка из Единого государственного реестра недвижимости об объекте недвижимости
Сведения о частях земельного участка

Земельный участок				
(вид объекта недвижимости)				
Лист № ____ Раздела 4.2		Всего листов раздела 4.2 : ____		Всего разделов: ____
15.11.2021 № 99/2021/430725419				
Кадастровый номер:			02:22:000000:247(единое землепользование)	
Номер точки	Координаты, м		Описание закрепления на местности	Средняя квадратическая погрешность определения координат характерных точек границы части земельного участка, м
	X	Y		
1	2	3	4	5
2299	749124.64	1301304.35	данные отсутствуют	данные отсутствуют
2300	749126.49	1301295.11	данные отсутствуют	данные отсутствуют
2301	749130.19	1301284.71	данные отсутствуют	данные отсутствуют
2302	749129.15	1301274.01	данные отсутствуют	данные отсутствуют
2303	749122.83	1301268.6	данные отсутствуют	данные отсутствуют
2304	749115.9	1301264.91	данные отсутствуют	данные отсутствуют
2330	748881.19	1301990.96	данные отсутствуют	данные отсутствуют
2331	748879.92	1301992.51	данные отсутствуют	данные отсутствуют
2332	748874.5	1301988.06	данные отсутствуют	данные отсутствуют
2333	748873.9	1301987.93	данные отсутствуют	данные отсутствуют
2334	748867.07	1301989.64	данные отсутствуют	данные отсутствуют
2335	748866.58	1301987.7	данные отсутствуют	данные отсутствуют
2336	748873.71	1301985.91	данные отсутствуют	данные отсутствуют
2338	748879.02	1301979.17	данные отсутствуют	данные отсутствуют
2338	748879.02	1301979.17	данные отсутствуют	данные отсутствуют
2339	748880.61	1301980.39	данные отсутствуют	данные отсутствуют
2340	748875.86	1301986.59	данные отсутствуют	данные отсутствуют
Государственный регистратор			ФГИС ЕГРН	
полное наименование должности			подпись	
			инициалы, фамилия	

М.П.

240

Выписка из Единого государственного реестра недвижимости об объекте недвижимости
Сведения о частях земельного участка

Земельный участок				
(вид объекта недвижимости)				
Лист № ____ Раздела 4.2		Всего листов раздела 4.2 : ____		Всего разделов: ____
15.11.2021 № 99/2021/430725419				
Кадастровый номер:			02:22:000000:247(единое землепользование)	
Номер точки	Координаты, м		Описание закрепления на местности	Средняя квадратическая погрешность определения координат характерных точек границы части земельного участка, м
	X	Y		
1	2	3	4	5
2345	748812.07	1301884.57	данные отсутствуют	данные отсутствуют
2346	748810.17	1301885.75	данные отсутствуют	данные отсутствуют
2347	748808.99	1301883.85	данные отсутствуют	данные отсутствуют
2347	748808.99	1301883.85	данные отсутствуют	данные отсутствуют
2348	748810.89	1301882.67	данные отсутствуют	данные отсутствуют
2368	748854.67	1301644.55	данные отсутствуют	данные отсутствуют
2369	748853.36	1301646.36	данные отсутствуют	данные отсутствуют
2370	748851.55	1301645.06	данные отсутствуют	данные отсутствуют
2371	748852.85	1301643.24	данные отсутствуют	данные отсутствуют
2371	748852.85	1301643.24	данные отсутствуют	данные отсутствуют
2376	748949.03	1301513.7	данные отсутствуют	данные отсутствуют
2377	748947.72	1301515.51	данные отсутствуют	данные отсутствуют
2378	748945.91	1301514.2	данные отсутствуют	данные отсутствуют
2379	748947.22	1301512.39	данные отсутствуют	данные отсутствуют
2379	748947.22	1301512.39	данные отсутствуют	данные отсутствуют
2384	749043.75	1301382.7	данные отсутствуют	данные отсутствуют
2385	749042.44	1301384.52	данные отсутствуют	данные отсутствуют
Государственный регистратор			ФГИС ЕГРН	
полное наименование должности			подпись	
			инициалы, фамилия	

М.П.

Выписка из Единого государственного реестра недвижимости об объекте недвижимости
Сведения о частях земельного участка

Земельный участок				
(вид объекта недвижимости)				
Лист № ____ Раздела 4.2		Всего листов раздела 4.2 : ____		Всего разделов: ____
15.11.2021 № 99/2021/430725419				
Кадастровый номер:			02:22:000000:247(единое землепользование)	
Номер точки	Координаты, м		Описание закрепления на местности	Средняя квадратическая погрешность определения координат характерных точек границы части земельного участка, м
	X	Y		
1	2	3	4	5
2386	749040.63	1301383.21	данные отсутствуют	данные отсутствуют
2387	749041.93	1301381.4	данные отсутствуют	данные отсутствуют
2387	749041.93	1301381.4	данные отсутствуют	данные отсутствуют
2896	748851.19	1302484.35	данные отсутствуют	данные отсутствуют
2897	748847.94	1302397.92	данные отсутствуют	данные отсутствуют
2898	748859.56	1302298.93	данные отсутствуют	данные отсутствуют
2899	748853.51	1302201.79	данные отсутствуют	данные отсутствуют
2899	748853.51	1302201.79	данные отсутствуют	данные отсутствуют
3003	748193.97	1303664.1	данные отсутствуют	данные отсутствуют
3004	748194.38	1303666.3	данные отсутствуют	данные отсутствуют
3005	748192.19	1303666.72	данные отсутствуют	данные отсутствуют
3006	748191.77	1303664.52	данные отсутствуют	данные отсутствуют
3006	748191.77	1303664.52	данные отсутствуют	данные отсутствуют
3204	749114.76	1301264.55	данные отсутствуют	данные отсутствуют
3204	749114.76	1301264.55	данные отсутствуют	данные отсутствуют
3205	749126.5	1301295.1	данные отсутствуют	данные отсутствуют
3206	749117.72	1301318.25	данные отсутствуют	данные отсутствуют
Государственный регистратор			ФГИС ЕГРН	
полное наименование должности			подпись	
			инициалы, фамилия	

М.П.

Земельный участок				
(вид объекта недвижимости)				
Лист № ____ Раздела 4.2		Всего листов раздела 4.2 : ____		Всего разделов: ____
15.11.2021 № 99/2021/430725419				
Кадастровый номер:			02:22:000000:247(единое землепользование)	
Номер точки	Координаты, м		Описание закрепления на местности	Средняя квадратическая погрешность определения координат характерных точек границы части земельного участка, м
	X	Y		
1	2	3	4	5
3207	749117.71	1301318.28	данные отсутствуют	данные отсутствуют
3208	749116.99	1301323.29	данные отсутствуют	данные отсутствуют
3209	749057.05	1301390.72	данные отсутствуют	данные отсутствуют
3210	748771.26	1301786.06	данные отсутствуют	данные отсутствуют
3211	748890.04	1301977.61	данные отсутствуют	данные отсутствуют
3212	748892.56	1301987.38	данные отсутствуют	данные отсутствуют
3213	748888.57	1302069.53	данные отсутствуют	данные отсутствуют
3214	748877.86	1302052.07	данные отсутствуют	данные отсутствуют
3215	748856.83	1302022.22	данные отсутствуют	данные отсутствуют
3216	748858.34	1301991	данные отсутствуют	данные отсутствуют
3217	748736.36	1301794.33	данные отсутствуют	данные отсутствуют
3218	748737.03	1301775.39	данные отсутствуют	данные отсутствуют
3219	749030.04	1301370.05	данные отсутствуют	данные отсутствуют
3220	749102.05	1301289.76	данные отсутствуют	данные отсутствуют
3221	748874	1301985.73	данные отсутствуют	данные отсутствуют
3222	748742.86	1301782.47	данные отсутствуют	данные отсутствуют
3222	748742.86	1301782.47	данные отсутствуют	данные отсутствуют
Государственный регистратор			ФГИС ЕГРН	
полное наименование должности			подпись	
			инициалы, фамилия	

М.П.

Раздел 4.2

Выписка из Единого государственного реестра недвижимости об объекте недвижимости
Сведения о частях земельного участка

Земельный участок				
(вид объекта недвижимости)				
Лист № ____ Раздела 4.2		Всего листов раздела 4.2 : ____		Всего разделов: ____
15.11.2021 № 99/2021/430725419				
Кадастровый номер:			02:22:000000:247(единое землепользование)	
Номер точки	Координаты, м		Описание закрепления на местности	Средняя квадратическая погрешность определения координат характерных точек границы части земельного участка, м
	X	Y		
1	2	3	4	5
3223	748749.07	1301787.49	данные отсутствуют	данные отсутствуют
3224	748743.03	1301793.85	данные отсутствуют	данные отсутствуют
3225	748744.48	1301795.23	данные отсутствуют	данные отсутствуют
3226	748750.58	1301788.8	данные отсутствуют	данные отсутствуют
3227	748751.15	1301788.45	данные отсутствуют	данные отсутствуют
3228	748759.15	1301789.16	данные отсутствуют	данные отсутствуют
3229	748759.32	1301787.17	данные отсутствуют	данные отсутствуют
3230	748751.13	1301786.44	данные отсутствуют	данные отсутствуют
3231	748750.25	1301785.87	данные отсутствуют	данные отсутствуют
3232	748750.28	1301785.83	данные отсутствуют	данные отсутствуют
3233	748744.12	1301780.91	данные отсутствуют	данные отсутствуют
3234	748837.79	1302589.2	данные отсутствуют	данные отсутствуют
3235	748839.54	1302540.78	данные отсутствуют	данные отсутствуют
3236	748843.94	1302380.17	данные отсутствуют	данные отсутствуют
3237	748849.8	1302223.81	данные отсутствуют	данные отсутствуют
3238	748852.4	1302132.5	данные отсутствуют	данные отсутствуют
3239	748207	1303677.74	данные отсутствуют	данные отсутствуют
Государственный регистратор			ФГИС ЕГРН	
полное наименование должности			подпись	
			инициалы, фамилия	

М.П.

Земельный участок				
(вид объекта недвижимости)				
Лист № ____ Раздела 4.2		Всего листов раздела 4.2 : ____		Всего разделов: ____
15.11.2021 № 99/2021/430725419				
Кадастровый номер:			02:22:000000:247(единое землепользование)	
Номер точки	Координаты, м		Описание закрепления на местности	Средняя квадратическая погрешность определения координат характерных точек границы части земельного участка, м
	X	Y		
1	2	3	4	5
3239	748207	1303677.74	данные отсутствуют	данные отсутствуют
3240	748194.48	1303680.24	данные отсутствуют	данные отсутствуют
3241	748169.49	1303684.56	данные отсутствуют	данные отсутствуют
3242	748150.64	1303653.31	данные отсутствуют	данные отсутствуют
3243	748188.43	1303646.78	данные отсутствуют	данные отсутствуют
3244	748202.38	1303644.22	данные отсутствуют	данные отсутствуют
3245	747363.38	1303841.13	данные отсутствуют	данные отсутствуют
3246	747349.24	1303844.23	данные отсутствуют	данные отсутствуют
3247	747321.87	1303815.04	данные отсутствуют	данные отсутствуют
3248	747335.58	1303812.42	данные отсутствуют	данные отсутствуют
3249	747348.87	1303809.5	данные отсутствуют	данные отсутствуют
3250	746914.4	1303818.11	данные отсутствуют	данные отсутствуют
3250	746914.4	1303818.11	данные отсутствуют	данные отсутствуют
3251	746925.86	1303820.44	данные отсутствуют	данные отсутствуют
3252	746916.78	1303823.27	данные отсутствуют	данные отсутствуют
3253	746108.2	1303650.74	данные отсутствуют	данные отсутствуют
3253	746108.2	1303650.74	данные отсутствуют	данные отсутствуют
Государственный регистратор			ФГИС ЕГРН	
полное наименование должности			подпись	
			инициалы, фамилия	

М.П.

Раздел 4.2

Выписка из Единого государственного реестра недвижимости об объекте недвижимости
Сведения о частях земельного участка

Земельный участок				
(вид объекта недвижимости)				
Лист № ____ Раздела 4.2		Всего листов раздела 4.2 : ____		Всего разделов: ____
15.11.2021 № 99/2021/430725419				
Кадастровый номер:			02:22:000000:247(единое землепользование)	
Номер точки	Координаты, м		Описание закрепления на местности	Средняя квадратическая погрешность определения координат характерных точек границы части земельного участка, м
	X	Y		
1	2	3	4	5
3254	746166.91	1303663.18	данные отсутствуют	данные отсутствуют
3255	746170.43	1303698.69	данные отсутствуют	данные отсутствуют
3256	746101.54	1303684.09	данные отсутствуют	данные отсутствуют
3257	746070.54	1303678.06	данные отсутствуют	данные отсутствуют
3258	746056.06	1303640.6	данные отсутствуют	данные отсутствуют
Государственный регистратор			ФГИС ЕГРН	
полное наименование должности			подпись	
			инициалы, фамилия	

М.П.

Земельный участок				
(вид объекта недвижимости)				
Лист № <u> </u> Раздела 4.2		Всего листов раздела 4.2 : <u> </u>		Всего разделов: <u> </u>
Всего листов выписки: <u> </u>				
15.11.2021 № 99/2021/430725419				
Кадастровый номер:			02:22:000000:247(единое землепользование)	
Сведения о характерных точках границы части (частей) земельного участка				
Учетный номер части: 3				
Система координат: МСК-05				
Зона №				
Номер точки	Координаты, м		Описание закрепления на местности	Средняя квадратическая погрешность определения координат характерных точек границы части земельного участка, м
	X	Y		
1	2	3	4	5
1118	748783.51	1308208.53	данные отсутствуют	данные отсутствуют
1118	748783.51	1308208.53	данные отсутствуют	данные отсутствуют
3259	748783.51	1308225.77	данные отсутствуют	данные отсутствуют
3260	748779.15	1308220.41	данные отсутствуют	данные отсутствуют
3261	748779.5	1308208.84	данные отсутствуют	данные отсутствуют
Государственный регистратор			ФГИС ЕГРН	
полное наименование должности			подпись	
			инициалы, фамилия	

М.П.

Земельный участок				
(вид объекта недвижимости)				
Лист № <u> </u> Раздела 4.2		Всего листов раздела 4.2 : <u> </u>		Всего разделов: <u> </u>
Всего листов выписки: <u> </u>				
15.11.2021 № 99/2021/430725419				
Кадастровый номер:			02:22:000000:247(единое землепользование)	
Сведения о характерных точках границы части (частей) земельного участка				
Учетный номер части: 4				
Система координат: МСК-05				
Зона №				
Номер точки	Координаты, м		Описание закрепления на местности	Средняя квадратическая погрешность определения координат характерных точек границы части земельного участка, м
	X	Y		
1	2	3	4	5
1587	753201.37	1301199.97	данные отсутствуют	данные отсутствуют
1588	753202.63	1301202.13	данные отсутствуют	данные отсутствуют
1610	753293.24	1301242.33	данные отсутствуют	данные отсутствуют
1611	753293.27	1301242.3	данные отсутствуют	данные отсутствуют
3262	753301.62	1301185.24	данные отсутствуют	данные отсутствуют
3262	753301.62	1301185.24	данные отсутствуют	данные отсутствуют
3263	753296.52	1301240.75	данные отсутствуют	данные отсутствуют
3264	753291.07	1301245.33	данные отсутствуют	данные отсутствуют
3265	753296.07	1301191	данные отсутствуют	данные отсутствуют
3266	753217.85	1301201.11	данные отсутствуют	данные отсутствуют
3267	753203.52	1301203.02	данные отсутствуют	данные отсутствуют
3268	753200.53	1301198.38	данные отсутствуют	данные отсутствуют
3269	753217.2	1301196.15	данные отсутствуют	данные отсутствуют
Государственный регистратор			ФГИС ЕГРН	
полное наименование должности			подпись	
			инициалы, фамилия	

М.П.

Выписка из Единого государственного реестра недвижимости об объекте недвижимости
Сведения о частях земельного участка

Земельный участок				
(вид объекта недвижимости)				
Лист № ____ Раздела 4.2		Всего листов раздела 4.2 : ____		Всего разделов: ____
15.11.2021 № 99/2021/430725419				
Кадастровый номер:			02:22:000000:247(единое землепользование)	
Сведения о характерных точках границы части (частей) земельного участка				
Учетный номер части: 5				
Система координат: МСК-05				
Зона №				
Номер точки	Координаты, м		Описание закрепления на местности	Средняя квадратическая погрешность определения координат характерных точек границы части земельного участка, м
	X	Y		
1	2	3	4	5
1278	748819.61	1300861.39	данные отсутствуют	данные отсутствуют
1282	748808.28	1300852.64	данные отсутствуют	данные отсутствуют
1283	748817.55	1300861.8	данные отсутствуют	данные отсутствуют
1284	748830.45	1300876.2	данные отсутствуют	данные отсутствуют
1285	748817.32	1300887.67	данные отсутствуют	данные отсутствуют
2527	749930.55	1301286.83	данные отсутствуют	данные отсутствуют
2534	749910.5	1301281.31	данные отсутствуют	данные отсутствуют
2535	749922.28	1301278.29	данные отсутствуют	данные отсутствуют
3270	750173.08	1300293.82	данные отсутствуют	данные отсутствуют
3270	750173.08	1300293.82	данные отсутствуют	данные отсутствуют
3271	750124.12	1300377.73	данные отсутствуют	данные отсутствуют
3272	750083.89	1300446.69	данные отсутствуют	данные отсутствуют
3273	750083	1300445.72	данные отсутствуют	данные отсутствуют
3274	750078.59	1300445.85	данные отсутствуют	данные отсутствуют
3275	750119.8	1300375.21	данные отсутствуют	данные отсутствуют
3276	750167	1300294.32	данные отсутствуют	данные отсутствуют
Государственный регистратор			ФГИС ЕГРН	
полное наименование должности			подпись	
			инициалы, фамилия	

М.П.

Раздел 4.2

Выписка из Единого государственного реестра недвижимости об объекте недвижимости
Сведения о частях земельного участка

Земельный участок				
(вид объекта недвижимости)				
Лист № ____ Раздела 4.2		Всего листов раздела 4.2 : ____		Всего разделов: ____
15.11.2021 № 99/2021/430725419				
Кадастровый номер:			02:22:000000:247(единое землепользование)	
Номер точки	Координаты, м		Описание закрепления на местности	Средняя квадратическая погрешность определения координат характерных точек границы части земельного участка, м
	X	Y		
1	2	3	4	5
3277	749930.62	1301286.78	данные отсутствуют	данные отсутствуют
3277	749930.62	1301286.78	данные отсутствуют	данные отсутствуют
3278	749930.04	1301286.01	данные отсутствуют	данные отсутствуют
3279	749909.29	1301266.22	данные отсутствуют	данные отсутствуют
3279	749909.29	1301266.22	данные отсутствуют	данные отсутствуют
3280	749912.88	1301265.62	данные отсутствуют	данные отсутствуют
3281	749912.93	1301265.62	данные отсутствуют	данные отсутствуют
3282	749914.1	1301265.42	данные отсутствуют	данные отсутствуют
3283	749900.35	1301287.06	данные отсутствуют	данные отсутствуют
3284	749897.21	1301268.24	данные отсутствуют	данные отсутствуют
3285	749904.27	1301267.06	данные отсутствуют	данные отсутствуют
3286	749894.7	1301241.46	данные отсутствуют	данные отсутствуют
3287	749899	1301238.69	данные отсутствуют	данные отсутствуют
3288	748961.55	1300774.56	данные отсутствуют	данные отсутствуют
3288	748961.55	1300774.56	данные отсутствуют	данные отсутствуют
3289	748954.97	1300841.81	данные отсутствуют	данные отсутствуют
3290	748916.69	1300854.99	данные отсутствуют	данные отсутствуют
Государственный регистратор			ФГИС ЕГРН	
полное наименование должности			подпись	
			инициалы, фамилия	

М.П.

Земельный участок				
(вид объекта недвижимости)				
Лист № ____ Раздела 4.2		Всего листов раздела 4.2 : ____		Всего разделов: ____
15.11.2021 № 99/2021/430725419				
Кадастровый номер:			02:22:000000:247(единое землепользование)	
Номер точки	Координаты, м		Описание закрепления на местности	Средняя квадратическая погрешность определения координат характерных точек границы части земельного участка, м
	X	Y		
1	2	3	4	5
3291	748913.49	1300850.8	данные отсутствуют	данные отсутствуют
3292	748950.31	1300838.12	данные отсутствуют	данные отсутствуют
3293	748958.43	1300755.01	данные отсутствуют	данные отсутствуют
3294	748819.25	1300860.9	данные отсутствуют	данные отсутствуют
3294	748819.25	1300860.9	данные отсутствуют	данные отсутствуют
3295	748820.14	1300860.97	данные отсутствуют	данные отсутствуют
3296	748842.62	1300862.91	данные отсутствуют	данные отсутствуют
3297	748874.82	1300864.12	данные отсутствуют	данные отсутствуют
3298	748881.22	1300861.92	данные отсутствуют	данные отсутствуют
3299	748884.34	1300866.14	данные отсутствуют	данные отсутствуют
3300	748875.56	1300869.16	данные отсутствуют	данные отсутствуют
3301	748843.48	1300867.95	данные отсутствуют	данные отсутствуют
3302	748834.41	1300877.24	данные отсутствуют	данные отсутствуют
3303	748831.35	1300880.39	данные отсутствуют	данные отсутствуют
3304	748828.89	1300882.6	данные отсутствуют	данные отсутствуют
3305	748759.21	1300945.49	данные отсутствуют	данные отсутствуют
3306	748758.75	1300949.89	данные отсутствуют	данные отсутствуют
Государственный регистратор			ФГИС ЕГРН	
полное наименование должности			подпись	
			инициалы, фамилия	

М.П.

Раздел 4.2

Выписка из Единого государственного реестра недвижимости об объекте недвижимости
Сведения о частях земельного участка

Земельный участок				
(вид объекта недвижимости)				
Лист № ____ Раздела 4.2		Всего листов раздела 4.2 : ____		Всего разделов: ____
15.11.2021 № 99/2021/430725419				
Кадастровый номер:			02:22:000000:247(единое землепользование)	
Номер точки	Координаты, м		Описание закрепления на местности	Средняя квадратическая погрешность определения координат характерных точек границы части земельного участка, м
	X	Y		
1	2	3	4	5
3307	748751.89	1300941.11	данные отсутствуют	данные отсутствуют
3308	748756.11	1300941.55	данные отсутствуют	данные отсутствуют
3309	748816.69	1300886.88	данные отсутствуют	данные отсутствуют
3310	748829.49	1300875.13	данные отсутствуют	данные отсутствуют
3311	748836.99	1300867.45	данные отсутствуют	данные отсутствуют
3312	748821.41	1300866.11	данные отсутствуют	данные отсутствуют
3313	748816.39	1300860.65	данные отсутствуют	данные отсутствуют
3314	748808.55	1300852.91	данные отсутствуют	данные отсутствуют
3314	748808.55	1300852.91	данные отсутствуют	данные отсутствуют
3315	748808.33	1300852.6	данные отсутствуют	данные отсутствуют
3316	748798.75	1300839.21	данные отсутствуют	данные отсутствуют
3316	748798.75	1300839.21	данные отсутствуют	данные отсутствуют
3317	748803.28	1300845.54	данные отсутствуют	данные отсутствуют
3318	748799.24	1300848.48	данные отсутствуют	данные отсутствуют
3319	748795.09	1300842.69	данные отсутствуют	данные отсутствуют
3320	748646.81	1300768.82	данные отсутствуют	данные отсутствуют
3320	748646.81	1300768.82	данные отсутствуют	данные отсутствуют
Государственный регистратор			ФГИС ЕГРН	
полное наименование должности			подпись	
			инициалы, фамилия	

М.П.

Земельный участок				
(вид объекта недвижимости)				
Лист № ____ Раздела 4.2		Всего листов раздела 4.2 : ____		Всего разделов: ____
15.11.2021 № 99/2021/430725419				
Кадастровый номер:			02:22:000000:247(единое землепользование)	
Номер точки	Координаты, м		Описание закрепления на местности	Средняя квадратическая погрешность определения координат характерных точек границы части земельного участка, м
	X	Y		
1	2	3	4	5
3321	748646.87	1300770.81	данные отсутствуют	данные отсутствуют
3322	748648.09	1300808.26	данные отсутствуют	данные отсутствуют
3323	748642.86	1300801.58	данные отсутствуют	данные отсутствуют
3324	748641.87	1300770.98	данные отсутствуют	данные отсутствуют
3325	748641.81	1300768.98	данные отсутствуют	данные отсутствуют

Государственный регистратор		ФГИС ЕГРН	
полное наименование должности		подпись	
		инициалы, фамилия	

М.П.

Земельный участок				
(вид объекта недвижимости)				
Лист № ____ Раздела 4.2		Всего листов раздела 4.2 : ____		Всего разделов: ____
15.11.2021 № 99/2021/430725419				
Кадастровый номер:			02:22:000000:247(единое землепользование)	
Сведения о характерных точках границы части (частей) земельного участка				
Учетный номер части: 6				
Система координат: МСК-05				
Зона №				
Номер точки	Координаты, м		Описание закрепления на местности	Средняя квадратическая погрешность определения координат характерных точек границы части земельного участка, м
	X	Y		
1	2	3	4	5
571	752824	1310650.42	данные отсутствуют	данные отсутствуют
572	753038.37	1310499.04	данные отсутствуют	данные отсутствуют
573	753213.78	1310318.22	данные отсутствуют	данные отсутствуют
574	753389.18	1310191.64	данные отсутствуют	данные отсутствуют
575	753633.29	1309958.38	данные отсутствуют	данные отсутствуют
576	753984.54	1309623.4	данные отсутствуют	данные отсутствуют
577	754087.16	1309545.19	данные отсутствуют	данные отсутствуют
578	754136.44	1309527.56	данные отсутствуют	данные отсутствуют
579	754210.12	1309456.13	данные отсутствуют	данные отсутствуют
580	754311.84	1309318.71	данные отсутствуют	данные отсутствуют
581	754380.55	1309240.5	данные отсутствуют	данные отсутствуют
582	754493.57	1309141.08	данные отсутствуют	данные отсутствуют
583	754573.35	1309074.45	данные отсутствуют	данные отсутствуют
584	754670.66	1308992.04	данные отсутствуют	данные отсутствуют
585	754785.52	1308888.58	данные отсутствуют	данные отсутствуют
586	755208.5	1308610.45	данные отсутствуют	данные отсутствуют

Государственный регистратор		ФГИС ЕГРН	
полное наименование должности		подпись	
		инициалы, фамилия	

М.П.

Земельный участок				
(вид объекта недвижимости)				
Лист № ____ Раздела 4.2		Всего листов раздела 4.2 : ____		Всего разделов: ____
15.11.2021 № 99/2021/430725419				
Кадастровый номер:			02:22:000000:247(единое землепользование)	
Номер точки	Координаты, м		Описание закрепления на местности	Средняя квадратическая погрешность определения координат характерных точек границы части земельного участка, м
	X	Y		
1	2	3	4	5
587	755345.88	1308477	данные отсутствуют	данные отсутствуют
588	755471.48	1308323.92	данные отсутствуют	данные отсутствуют
611	757502.86	1307246.22	данные отсутствуют	данные отсутствуют
611	757502.86	1307246.22	данные отсутствуют	данные отсутствуют
612	757529.09	1307377.47	данные отсутствуют	данные отсутствуют
613	757416.68	1307429.35	данные отсутствуют	данные отсутствуют
614	757179.39	1307531.04	данные отсутствуют	данные отсутствуют
615	756735.5	1307680.26	данные отсутствуют	данные отсутствуют
616	756539.57	1307796.44	данные отсутствуют	данные отсутствуют
617	756239.91	1308027.42	данные отсутствуют	данные отсутствуют
623	754165.81	1309532.76	данные отсутствуют	данные отсутствуют
626	753343.6	1310361.67	данные отсутствуют	данные отсутствуют
807	755228.12	1308508.4	данные отсутствуют	данные отсутствуют
807	755228.12	1308508.4	данные отсутствуют	данные отсутствуют
808	755247.75	1308422.05	данные отсутствуют	данные отсутствуют
814	755035.8	1308579.05	данные отсутствуют	данные отсутствуют
814	755035.8	1308579.05	данные отсутствуют	данные отсутствуют
Государственный регистратор			ФГИС ЕГРН	
полное наименование должности			подпись	
			инициалы, фамилия	

М.П.

Раздел 4.2

Выписка из Единого государственного реестра недвижимости об объекте недвижимости
Сведения о частях земельного участка

Земельный участок				
(вид объекта недвижимости)				
Лист № ____ Раздела 4.2		Всего листов раздела 4.2 : ____		Всего разделов: ____
15.11.2021 № 99/2021/430725419				
Кадастровый номер:			02:22:000000:247(единое землепользование)	
Номер точки	Координаты, м		Описание закрепления на местности	Средняя квадратическая погрешность определения координат характерных точек границы части земельного участка, м
	X	Y		
1	2	3	4	5
815	754898.42	1308708.58	данные отсутствуют	данные отсутствуют
816	754902.35	1308677.18	данные отсутствуют	данные отсутствуют
817	754992.62	1308571.2	данные отсутствуют	данные отсутствуют
822	754443.12	1308955.86	данные отсутствуют	данные отсутствуют
822	754443.12	1308955.86	данные отсутствуют	данные отсутствуют
823	754246.86	1309222.76	данные отсутствуют	данные отсутствуют
824	754117.34	1309371.91	данные отсутствуют	данные отсутствуют
1571	753126.24	1301194.08	данные отсутствуют	данные отсутствуют
1572	753128.41	1301192.11	данные отсутствуют	данные отсутствуют
1574	753139.4	1301182.91	данные отсутствуют	данные отсутствуют
1575	753145.86	1301179.28	данные отсутствуют	данные отсутствуют
1577	753153.83	1301176.04	данные отсутствуют	данные отсутствуют
1578	753160.56	1301174.12	данные отсутствуют	данные отсутствуют
1579	753171.68	1301172.88	данные отсутствуют	данные отсутствуют
1581	753180.48	1301173.57	данные отсутствуют	данные отсутствуют
1583	753185.87	1301176.87	данные отсутствуют	данные отсутствуют
1585	753186.41	1301177.51	данные отсутствуют	данные отсутствуют
Государственный регистратор			ФГИС ЕГРН	
полное наименование должности			подпись	
			инициалы, фамилия	

М.П.

Земельный участок				
(вид объекта недвижимости)				
Лист № ____ Раздела 4.2		Всего листов раздела 4.2 : ____		Всего разделов: ____
15.11.2021 № 99/2021/430725419				
Кадастровый номер:			02:22:000000:247(единое землепользование)	
Номер точки	Координаты, м		Описание закрепления на местности	Средняя квадратическая погрешность определения координат характерных точек границы части земельного участка, м
	X	Y		
1	2	3	4	5
1586	753188.88	1301176.34	данные отсутствуют	данные отсутствуют
1587	753201.37	1301199.97	данные отсутствуют	данные отсутствуют
1588	753202.63	1301202.13	данные отсутствуют	данные отсутствуют
1589	753209.21	1301208.71	данные отсутствуют	данные отсутствуют
1590	753216.92	1301214.03	данные отсутствуют	данные отсутствуют
1591	753227.86	1301221.19	данные отсутствуют	данные отсутствуют
1595	753233.38	1301229.19	данные отсутствуют	данные отсутствуют
1596	753235.71	1301236.05	данные отсутствуют	данные отсутствуют
1597	753239.42	1301245.07	данные отсутствуют	данные отсутствуют
1598	753246.48	1301256.67	данные отсутствуют	данные отсутствуют
1599	753252.16	1301264.63	данные отсутствуют	данные отсутствуют
1600	753259.22	1301272.15	данные отсутствуют	данные отсутствуют
1602	753267.43	1301284.46	данные отсутствуют	данные отсутствуют
1603	753273.54	1301296.12	данные отсутствуют	данные отсутствуют
1604	753276.61	1301289.94	данные отсутствуют	данные отсутствуют
1605	753279.78	1301277.2	данные отсутствуют	данные отсутствуют
1606	753282.97	1301263.76	данные отсутствуют	данные отсутствуют
Государственный регистратор			ФГИС ЕГРН	
полное наименование должности			подпись	
			инициалы, фамилия	

М.П.

Раздел 4.2

Выписка из Единого государственного реестра недвижимости об объекте недвижимости
Сведения о частях земельного участка

Земельный участок				
(вид объекта недвижимости)				
Лист № ____ Раздела 4.2		Всего листов раздела 4.2 : ____		Всего разделов: ____
15.11.2021 № 99/2021/430725419				
Кадастровый номер:			02:22:000000:247(единое землепользование)	
Номер точки	Координаты, м		Описание закрепления на местности	Средняя квадратическая погрешность определения координат характерных точек границы части земельного участка, м
	X	Y		
1	2	3	4	5
1607	753287.3	1301250.54	данные отсутствуют	данные отсутствуют
1610	753293.24	1301242.33	данные отсутствуют	данные отсутствуют
1612	753302.83	1301237.74	данные отсутствуют	данные отсутствуют
1613	753311.03	1301234.78	данные отсутствуют	данные отсутствуют
1614	753322.4	1301227.27	данные отсутствуют	данные отсутствуют
1641	753024.19	1300440.66	данные отсутствуют	данные отсутствуют
1642	753016.86	1300456.55	данные отсутствуют	данные отсутствуют
1643	752983.85	1300488.34	данные отсутствуют	данные отсутствуют
1645	753011.97	1300507.9	данные отсутствуют	данные отсутствуют
1645	753011.97	1300507.9	данные отсутствуют	данные отсутствуют
1646	753036.42	1300512.79	данные отсутствуют	данные отсутствуют
1647	753085.32	1300605.69	данные отсутствуют	данные отсутствуют
1648	753026.64	1300611.8	данные отсутствуют	данные отсутствуют
1649	753060.87	1300657.04	данные отсутствуют	данные отсутствуют
1650	753073.09	1300710.82	данные отсутствуют	данные отсутствуют
1651	753062.09	1300738.94	данные отсутствуют	данные отсутствуют
1652	753036.42	1300747.5	данные отсутствуют	данные отсутствуют
Государственный регистратор			ФГИС ЕГРН	
полное наименование должности			подпись	
			инициалы, фамилия	

М.П.

Земельный участок				
(вид объекта недвижимости)				
Лист № ____ Раздела 4.2		Всего листов раздела 4.2 : ____		Всего разделов: ____
15.11.2021 № 99/2021/430725419				
Кадастровый номер:			02:22:000000:247(единое землепользование)	
Номер точки	Координаты, м		Описание закрепления на местности	Средняя квадратическая погрешность определения координат характерных точек границы части земельного участка, м
	X	Y		
1	2	3	4	5
1653	753025.42	1300768.28	данные отсутствуют	данные отсутствуют
1654	753005.86	1300771.95	данные отсутствуют	данные отсутствуют
1659	753037.64	1300812.29	данные отсутствуют	данные отсутствуют
1660	753062.09	1300814.73	данные отсутствуют	данные отсутствуют
1661	753092.65	1300851.41	данные отсутствуют	данные отсутствуют
1662	753103.65	1300812.29	данные отсутствуют	данные отсутствуют
1663	753150.11	1300807.4	данные отсутствуют	данные отсутствуют
1664	753162.33	1300785.4	данные отсутствуют	данные отсутствуют
1744	753183.12	1298824.83	данные отсутствуют	данные отсутствуют
1745	753150.13	1299051.77	данные отсутствуют	данные отсутствуют
1747	753158.05	1299764.25	данные отсутствуют	данные отсутствуют
1753	753136.48	1299768.95	данные отсутствуют	данные отсутствуют
1754	753109.46	1299681.1	данные отсутствуют	данные отсутствуют
1755	753132.75	1298940.2	данные отсутствуют	данные отсутствуют
1756	753185.7	1298798.83	данные отсутствуют	данные отсутствуют
1756	753185.7	1298798.83	данные отсутствуют	данные отсутствуют
1773	753213.62	1298725.32	данные отсутствуют	данные отсутствуют
Государственный регистратор			ФГИС ЕГРН	
полное наименование должности			подпись	
			инициалы, фамилия	

М.П.

Раздел 4.2

Выписка из Единого государственного реестра недвижимости об объекте недвижимости
Сведения о частях земельного участка

Земельный участок				
(вид объекта недвижимости)				
Лист № ____ Раздела 4.2		Всего листов раздела 4.2 : ____		Всего разделов: ____
15.11.2021 № 99/2021/430725419				
Кадастровый номер:			02:22:000000:247(единое землепользование)	
Номер точки	Координаты, м		Описание закрепления на местности	Средняя квадратическая погрешность определения координат характерных точек границы части земельного участка, м
	X	Y		
1	2	3	4	5
1774	753233.08	1298673.3	данные отсутствуют	данные отсутствуют
1775	753207.48	1298669.06	данные отсутствуют	данные отсутствуют
1776	753240.56	1298591.93	данные отсутствуют	данные отсутствуют
1778	753235.89	1298702.13	данные отсутствуют	данные отсутствуют
3326	752985.38	1300323.29	данные отсутствуют	данные отсутствуют
3326	752985.38	1300323.29	данные отсутствуют	данные отсутствуют
3327	753028	1300325.01	данные отсутствуют	данные отсутствуют
3328	752987.04	1300331.84	данные отсутствуют	данные отсутствуют
3329	752985.38	1300324.04	данные отсутствуют	данные отсутствуют
3330	752979.94	1300422.82	данные отсутствуют	данные отсутствуют
3330	752979.94	1300422.82	данные отсутствуют	данные отсутствуют
3331	752974.28	1300502.32	данные отсутствуют	данные отсутствуют
3332	752974.69	1300498.41	данные отсутствуют	данные отсутствуют
3333	752976.94	1300446.62	данные отсутствуют	данные отсутствуют
3334	752979.57	1300434.21	данные отсутствуют	данные отсутствуют
3335	752989.36	1300761.95	данные отсутствуют	данные отсутствуют
3336	752983.38	1300741.02	данные отсутствуют	данные отсутствуют
Государственный регистратор			ФГИС ЕГРН	
полное наименование должности			подпись	
			инициалы, фамилия	

М.П.

Земельный участок				
(вид объекта недвижимости)				
Лист № ____ Раздела 4.2		Всего листов раздела 4.2 : ____		Всего разделов: ____
15.11.2021 № 99/2021/430725419				
Кадастровый номер:			02:22:000000:247(единое землепользование)	
Номер точки	Координаты, м		Описание закрепления на местности	Средняя квадратическая погрешность определения координат характерных точек границы части земельного участка, м
	X	Y		
1	2	3	4	5
3337	752974.69	1300700.13	данные отсутствуют	данные отсутствуют
3338	752969.34	1300673.38	данные отсутствуют	данные отсутствуют
3339	752967.93	1300650.86	данные отсутствуют	данные отсутствуют
3340	752967.37	1300626.66	данные отсутствуют	данные отсутствуют
3341	752967.37	1300584.84	данные отсутствуют	данные отсутствуют
3342	752968.21	1300557.25	данные отсутствуют	данные отсутствуют
3343	752972.15	1300522.91	данные отсутствуют	данные отсутствуют
3344	752973.37	1300511.11	данные отсутствуют	данные отсутствуют
3345	753203.71	1300034.44	данные отсутствуют	данные отсутствуют
3345	753203.71	1300034.44	данные отсутствуют	данные отсутствуют
3346	753207.08	1300058.23	данные отсутствуют	данные отсутствуют
3347	753208.21	1300078.78	данные отсутствуют	данные отсутствуют
3348	753210.46	1300131.7	данные отсутствуют	данные отсутствуют
3349	753209.9	1300153.66	данные отсутствуют	данные отсутствуют
3350	753202.58	1300233.32	данные отсутствуют	данные отсутствуют
3351	753199.76	1300247.11	данные отсутствуют	данные отсутствуют
3352	753195.85	1300262.4	данные отсутствуют	данные отсутствуют
Государственный регистратор			ФГИС ЕГРН	
полное наименование должности			подпись	
			инициалы, фамилия	

М.П.

Земельный участок				
(вид объекта недвижимости)				
Лист № ____ Раздела 4.2		Всего листов раздела 4.2 : ____		Всего разделов: ____
15.11.2021 № 99/2021/430725419				
Кадастровый номер:			02:22:000000:247(единое землепользование)	
Номер точки	Координаты, м		Описание закрепления на местности	Средняя квадратическая погрешность определения координат характерных точек границы части земельного участка, м
	X	Y		
1	2	3	4	5
3353	753206.92	1300785.4	данные отсутствуют	данные отсутствуют
3353	753206.92	1300785.4	данные отсутствуют	данные отсутствуют
3354	753207.37	1300786.75	данные отсутствуют	данные отсутствуют
3355	753219.19	1300823.35	данные отсутствуют	данные отсутствуют
3356	753233.54	1300858.53	данные отсутствуют	данные отсутствуют
3357	753245.09	1300888.93	данные отсутствуют	данные отсутствуют
3358	753256.06	1300920.74	данные отсутствуют	данные отсутствуют
3359	753266.2	1300953.68	данные отсутствуют	данные отсутствуют
3360	753278.02	1300987.46	данные отсутствуют	данные отсутствуют
3361	753288.16	1301020.4	данные отсутствуют	данные отсутствуют
3362	753300.54	1301060.09	данные отсутствуют	данные отсутствуют
3363	753313.49	1301101.47	данные отсутствуют	данные отсутствуют
3364	753316.42	1301119.18	данные отсутствуют	данные отсутствуют
3365	753320.25	1301142.28	данные отсутствуют	данные отсутствуют
3366	753323.06	1301165.93	данные отсутствуют	данные отсутствуют
3367	753327.57	1301189.86	данные отсутствуют	данные отсутствуют
3368	753330.94	1301210.97	данные отсутствуют	данные отсутствуют
Государственный регистратор			ФГИС ЕГРН	
полное наименование должности			подпись	
			инициалы, фамилия	

М.П.

Земельный участок				
(вид объекта недвижимости)				
Лист № ____ Раздела 4.2		Всего листов раздела 4.2 : ____		Всего разделов: ____
15.11.2021 № 99/2021/430725419				
Кадастровый номер:			02:22:000000:247(единое землепользование)	
Номер точки	Координаты, м		Описание закрепления на местности	Средняя квадратическая погрешность определения координат характерных точек границы части земельного участка, м
	X	Y		
1	2	3	4	5
3369	753337.14	1301222.79	данные отсутствуют	данные отсутствуют
3370	753339.57	1301227.44	данные отсутствуют	данные отсутствуют
3371	753125.63	1301194.63	данные отсутствуют	данные отсутствуют
3372	753124.16	1301186.84	данные отсутствуют	данные отсутствуют
3373	753121.35	1301163.19	данные отсутствуют	данные отсутствуют
3374	753119.2	1301150.24	данные отсутствуют	данные отсутствуют
3375	753110.33	1301121.89	данные отсутствуют	данные отсутствуют
3376	753097.95	1301082.2	данные отсутствуют	данные отсутствуют
3377	753087.81	1301049.26	данные отсутствуют	данные отсутствуют
3378	753075.99	1301015.48	данные отсутствуют	данные отсутствуют
3379	753065.85	1300982.54	данные отсутствуют	данные отсутствуют
3380	753054.88	1300950.73	данные отсутствуют	данные отсутствуют
3381	753043.33	1300920.33	данные отсутствуют	данные отсутствуют
3382	753028.98	1300885.15	данные отсутствуют	данные отсутствуют
3383	753017.16	1300848.55	данные отсутствуют	данные отсутствуют
3384	753007.3	1300819.27	данные отсутствуют	данные отсутствуют
3385	753007.03	1300818.53	данные отсутствуют	данные отсутствуют
Государственный регистратор			ФГИС ЕГРН	
полное наименование должности			подпись	
			инициалы, фамилия	

М.П.

Раздел 4.2

Выписка из Единого государственного реестра недвижимости об объекте недвижимости
Сведения о частях земельного участка

Земельный участок				
(вид объекта недвижимости)				
Лист № ____ Раздела 4.2		Всего листов раздела 4.2 : ____		Всего разделов: ____
15.11.2021 № 99/2021/430725419				
Кадастровый номер:			02:22:000000:247(единое землепользование)	
Номер точки	Координаты, м		Описание закрепления на местности	Средняя квадратическая погрешность определения координат характерных точек границы части земельного участка, м
	X	Y		
1	2	3	4	5
3386	753139.11	1299363.43	данные отсутствуют	данные отсутствуют
3387	753137.27	1299373.34	данные отсутствуют	данные отсутствуют
3388	753135.02	1299391.35	данные отсутствуют	данные отсутствуют
3389	753133.33	1299411.9	данные отсутствуют	данные отсутствуют
3390	753133.33	1299435.83	данные отсутствуют	данные отсутствуют
3391	753134.74	1299460.6	данные отсутствуют	данные отсутствуют
3392	753135.3	1299486.22	данные отсутствуют	данные отсутствуют
3393	753136.51	1299502.82	данные отсутствуют	данные отсутствуют
3394	753138.12	1299525.07	данные отсутствуют	данные отсутствуют
3395	753138.68	1299554.62	данные отсутствуют	данные отсутствуют
3396	753138.96	1299585.03	данные отсутствуют	данные отсутствуют
3397	753140.37	1299614.58	данные отсутствуют	данные отсутствуют
3398	753144.31	1299647.8	данные отсутствуют	данные отсутствуют
3399	753148.81	1299683.27	данные отсутствуют	данные отсутствуют
3400	753154.72	1299721.83	данные отсутствуют	данные отсутствуют
3401	753155.19	1299725.7	данные отсутствуют	данные отсутствуют
3402	753161.85	1299778.6	данные отсутствуют	данные отсутствуют
Государственный регистратор			ФГИС ЕГРН	
полное наименование должности			подпись	
			инициалы, фамилия	

М.П.

Земельный участок				
(вид объекта недвижимости)				
Лист № ____ Раздела 4.2		Всего листов раздела 4.2 : ____		Всего разделов: ____
15.11.2021 № 99/2021/430725419				
Кадастровый номер:			02:22:000000:247(единое землепользование)	
Номер точки	Координаты, м		Описание закрепления на местности	Средняя квадратическая погрешность определения координат характерных точек границы части земельного участка, м
	X	Y		
1	2	3	4	5
3403	753164.58	1299799.25	данные отсутствуют	данные отсутствуют
3404	753165.14	1299818.95	данные отсутствуют	данные отсутствуют
3405	753166.55	1299841.19	данные отсутствуют	данные отсутствуют
3406	753174.4	1299892.24	данные отсутствуют	данные отсутствуют
3407	755271.71	1308348.78	данные отсутствуют	данные отсутствуют
3408	755297.53	1308330.26	данные отсутствуют	данные отсутствуют
3409	755333.74	1308309.35	данные отсутствуют	данные отсутствуют
3410	755349.31	1308304.29	данные отсутствуют	данные отсутствуют
3411	755482.07	1308477.18	данные отсутствуют	данные отсутствуют
3412	755415.09	1308492.06	данные отсутствуют	данные отсутствуют
3413	755346.79	1308541.03	данные отсутствуют	данные отсутствуют
3414	755257.01	1308595.16	данные отсутствуют	данные отсутствуют
3415	755165.51	1308656.16	данные отсутствуют	данные отсутствуют
3416	755074.44	1308714.58	данные отсутствуют	данные отсутствуют
3417	754972.21	1308782.45	данные отсутствуют	данные отсутствуют
3418	754883.72	1308838.29	данные отсутствуют	данные отсутствуют
3419	754837.32	1308870.08	данные отсутствуют	данные отсутствуют
Государственный регистратор			ФГИС ЕГРН	
полное наименование должности			подпись	
			инициалы, фамилия	

М.П.

Раздел 4.2

Выписка из Единого государственного реестра недвижимости об объекте недвижимости
Сведения о частях земельного участка

Земельный участок				
(вид объекта недвижимости)				
Лист № ____ Раздела 4.2		Всего листов раздела 4.2 : ____		Всего разделов: ____
15.11.2021 № 99/2021/430725419				
Кадастровый номер:			02:22:000000:247(единое землепользование)	
Номер точки	Координаты, м		Описание закрепления на местности	Средняя квадратическая погрешность определения координат характерных точек границы части земельного участка, м
	X	Y		
1	2	3	4	5
3420	754783.2	1308912.18	данные отсутствуют	данные отсутствуют
3421	754726.5	1308962.87	данные отсутствуют	данные отсутствуют
3422	754693.85	1308990.36	данные отсутствуют	данные отсутствуют
3423	754630.27	1309039.33	данные отсутствуют	данные отсутствуют
3424	754551.23	1309105.48	данные отсутствуют	данные отсутствуют
3425	754487.66	1309164.76	данные отсутствуют	данные отсутствуют
3426	754435.25	1309210.3	данные отсутствуют	данные отсутствуют
3427	754386.28	1309254.97	данные отсутствуют	данные отсутствуют
3428	754343.32	1309298.79	данные отсутствуют	данные отсутствуют
3429	754281.47	1309375.25	данные отсутствуют	данные отсутствуют
3430	754257.68	1309414.03	данные отсутствуют	данные отсутствуют
3431	754103.75	1309631.01	данные отсутствуют	данные отсутствуют
3432	754061.96	1309683.68	данные отсутствуют	данные отсутствуют
3433	753994.95	1309755.84	данные отсутствуют	данные отсутствуют
3434	753924.5	1309815.12	данные отсутствуют	данные отсутствуют
3435	753835.15	1309890.73	данные отсутствуют	данные отсутствуют
3436	753766.42	1309955.16	данные отсутствуют	данные отсутствуют
Государственный регистратор			ФГИС ЕГРН	
полное наименование должности			подпись	
			инициалы, фамилия	

М.П.

Земельный участок				
(вид объекта недвижимости)				
Лист № ____ Раздела 4.2		Всего листов раздела 4.2 : ____		Всего разделов: ____
15.11.2021 № 99/2021/430725419				
Кадастровый номер:			02:22:000000:247(единое землепользование)	
Номер точки	Координаты, м		Описание закрепления на местности	Средняя квадратическая погрешность определения координат характерных точек границы части земельного участка, м
	X	Y		
1	2	3	4	5
3437	753670.19	1310051.39	данные отсутствуют	данные отсутствуют
3438	753543.04	1310171.66	данные отсутствуют	данные отсутствуют
3439	753421.05	1310286.79	данные отсутствуют	данные отсутствуют
3440	753344.12	1310361.21	данные отсутствуют	данные отсутствуют
3441	753338.63	1310366.53	данные отсутствуют	данные отсутствуют
3442	753328.69	1310376.14	данные отсутствуют	данные отсутствуют
3443	753324.76	1310380.07	данные отсутствуют	данные отсутствуют
3444	753233.3	1310469.4	данные отсутствуют	данные отсутствуют
3445	753133.67	1310558.27	данные отсутствуют	данные отсутствуют
3446	752987.61	1310698.31	данные отсутствуют	данные отсутствуют
3447	752982.63	1310702.95	данные отсутствуют	данные отсутствуют
3448	755562.47	1308232.93	данные отсутствуют	данные отсутствуют
3449	755609.09	1308212.27	данные отсутствуют	данные отсутствуют
3450	755668.8	1308185.64	данные отсутствуют	данные отсутствуют
3451	755759.4	1308136.86	данные отсутствуют	данные отсутствуют
3452	755842.22	1308084.55	данные отсутствуют	данные отсутствуют
3453	755986.55	1307986.61	данные отсутствуют	данные отсутствуют
Государственный регистратор			ФГИС ЕГРН	
полное наименование должности			подпись	
			инициалы, фамилия	

М.П.

Раздел 4.2

Выписка из Единого государственного реестра недвижимости об объекте недвижимости
Сведения о частях земельного участка

Земельный участок				
(вид объекта недвижимости)				
Лист № ____ Раздела 4.2		Всего листов раздела 4.2 : ____		Всего разделов: ____
15.11.2021 № 99/2021/430725419				
Кадастровый номер:			02:22:000000:247(единое землепользование)	
Номер точки	Координаты, м		Описание закрепления на местности	Средняя квадратическая погрешность определения координат характерных точек границы части земельного участка, м
	X	Y		
1	2	3	4	5
3454	756132.61	1307883.51	данные отсутствуют	данные отсутствуют
3455	756230.55	1307816.5	данные отсутствуют	данные отсутствуют
3456	756333.64	1307751.21	данные отсутствуют	данные отсутствуют
3457	756369.85	1307730.3	данные отсутствуют	данные отсутствуют
3458	756423.63	1307699.27	данные отсутствуют	данные отсутствуют
3459	756500.31	1307653.27	данные отсутствуют	данные отсутствуют
3460	756536.52	1307632.36	данные отсутствуют	данные отсутствуют
3461	756643.22	1307584.01	данные отсутствуют	данные отсутствуют
3462	756677.3	1307563.92	данные отсутствуют	данные отсутствуют
3463	756751.18	1307510.65	данные отсутствуют	данные отсутствуют
3464	756787.39	1307489.74	данные отсутствуют	данные отсутствуют
3465	756875.02	1307441.63	данные отсутствуют	данные отсутствуют
3466	757005.61	1307393.52	данные отсутствуют	данные отсутствуют
3467	757045.38	1307380.6	данные отсутствуют	данные отсутствуют
3468	757148.92	1307351.3	данные отсутствуют	данные отсутствуют
3469	757196.34	1307331.66	данные отсутствуют	данные отсутствуют
3470	757271.08	1307302.45	данные отсутствуют	данные отсутствуют
Государственный регистратор			ФГИС ЕГРН	
полное наименование должности			подпись	
			инициалы, фамилия	

М.П.

Земельный участок				
(вид объекта недвижимости)				
Лист № ____ Раздела 4.2		Всего листов раздела 4.2 : ____		Всего разделов: ____
15.11.2021 № 99/2021/430725419				
Кадастровый номер:			02:22:000000:247(единое землепользование)	
Номер точки	Координаты, м		Описание закрепления на местности	Средняя квадратическая погрешность определения координат характерных точек границы части земельного участка, м
	X	Y		
1	2	3	4	5
3471	757341.17	1307273.18	данные отсутствуют	данные отсутствуют
3472	757379.21	1307249.47	данные отсутствуют	данные отсутствуют
3473	757415.42	1307228.56	данные отсутствуют	данные отсутствуют
3474	757485.01	1307191.62	данные отсутствуют	данные отсутствуют
3475	757490.82	1307188.29	данные отсутствуют	данные отсутствуют
3476	754074.07	1309330.99	данные отсутствуют	данные отсутствуют
3477	754108.26	1309275.25	данные отсутствуют	данные отсутствуют
3478	754132.84	1309241.42	данные отсутствуют	данные отсутствуют
3479	754194.69	1309164.96	данные отсутствуют	данные отсутствуют
3480	754237.65	1309121.14	данные отсутствуют	данные отсутствуют
3481	754286.62	1309076.47	данные отсутствуют	данные отсутствуют
3482	754317.69	1309048.5	данные отсутствуют	данные отсутствуют
3483	754354.41	1309016.59	данные отсутствуют	данные отсутствуют
3484	754402.6	1308971.65	данные отсутствуют	данные отсутствуют
3485	754433.67	1308943.68	данные отсутствуют	данные отсутствуют
3486	754472.93	1308910.82	данные отсутствуют	данные отсутствуют
3487	755005.48	1308521.6	данные отсутствуют	данные отсутствуют
Государственный регистратор			ФГИС ЕГРН	
полное наименование должности			подпись	
			инициалы, фамилия	

М.П.

Раздел 4.2

Выписка из Единого государственного реестра недвижимости об объекте недвижимости
Сведения о частях земельного участка

Земельный участок				
(вид объекта недвижимости)				
Лист № ____ Раздела 4.2		Всего листов раздела 4.2 : ____		Всего разделов: ____
15.11.2021 № 99/2021/430725419				
Кадастровый номер:			02:22:000000:247(единое землепользование)	
Номер точки	Координаты, м		Описание закрепления на местности	Средняя квадратическая погрешность определения координат характерных точек границы части земельного участка, м
	X	Y		
1	2	3	4	5
3488	755047.95	1308494.36	данные отсутствуют	данные отсутствуют
3489	755135.16	1308436.22	данные отсутствуют	данные отсутствуют
3490	753276.19	1298605.69	данные отсутствуют	данные отсутствуют
3490	753276.19	1298605.69	данные отсутствуют	данные отсутствуют
3491	753264.37	1298632.71	данные отсутствуют	данные отсутствуют
3492	753250.15	1298665.65	данные отсутствуют	данные отсутствуют
3493	753241.41	1298689.78	данные отсутствуют	данные отсутствуют
3494	753286.96	1298583.14	данные отсутствуют	данные отсутствуют
Государственный регистратор			ФГИС ЕГРН	
полное наименование должности			подпись	
			инициалы, фамилия	

М.П.

Земельный участок				
(вид объекта недвижимости)				
Лист № ____ Раздела 4.2		Всего листов раздела 4.2 : ____		Всего разделов: ____
15.11.2021 № 99/2021/430725419				
Кадастровый номер:			02:22:000000:247(единое землепользование)	
Сведения о характерных точках границы части (частей) земельного участка				
Учетный номер части: 7				
Система координат: МСК-05				
Зона №				
Номер точки	Координаты, м		Описание закрепления на местности	Средняя квадратическая погрешность определения координат характерных точек границы части земельного участка, м
	X	Y		
1	2	3	4	5
578	754136.44	1309527.56	данные отсутствуют	данные отсутствуют
579	754210.12	1309456.13	данные отсутствуют	данные отсутствуют
580	754311.84	1309318.71	данные отсутствуют	данные отсутствуют
581	754380.55	1309240.5	данные отсутствуют	данные отсутствуют
582	754493.57	1309141.08	данные отсутствуют	данные отсутствуют
583	754573.35	1309074.45	данные отсутствуют	данные отсутствуют
584	754670.66	1308992.04	данные отсутствуют	данные отсутствуют
585	754785.52	1308888.58	данные отсутствуют	данные отсутствуют
586	755208.5	1308610.45	данные отсутствуют	данные отсутствуют
612	757529.09	1307377.47	данные отсутствуют	данные отсутствуют
612	757529.09	1307377.47	данные отсутствуют	данные отсутствуют
613	757416.68	1307429.35	данные отсутствуют	данные отсутствуют
614	757179.39	1307531.04	данные отсутствуют	данные отсутствуют
617	756239.91	1308027.42	данные отсутствуют	данные отсутствуют
617	756239.91	1308027.42	данные отсутствуют	данные отсутствуют
623	754165.81	1309532.76	данные отсутствуют	данные отсутствуют
Государственный регистратор			ФГИС ЕГРН	
полное наименование должности			подпись	
			инициалы, фамилия	

М.П.

Раздел 4.2

Выписка из Единого государственного реестра недвижимости об объекте недвижимости
Сведения о частях земельного участка

Земельный участок				
(вид объекта недвижимости)				
Лист № ____ Раздела 4.2		Всего листов раздела 4.2 : ____		Всего разделов: ____
15.11.2021 № 99/2021/430725419				
Кадастровый номер:			02:22:000000:247(единое землепользование)	
Номер точки	Координаты, м		Описание закрепления на местности	Средняя квадратическая погрешность определения координат характерных точек границы части земельного участка, м
	X	Y		
1	2	3	4	5
626	753343.6	1310361.67	данные отсутствуют	данные отсутствуют
1610	753293.24	1301242.33	данные отсутствуют	данные отсутствуют
1611	753293.27	1301242.3	данные отсутствуют	данные отсутствуют
1612	753302.83	1301237.74	данные отсутствуют	данные отсутствуют
1613	753311.03	1301234.78	данные отсутствуют	данные отсутствуют
1614	753322.4	1301227.27	данные отсутствуют	данные отсутствуют
1615	753322.45	1301227.26	данные отсутствуют	данные отсутствуют
1664	753162.33	1300785.4	данные отсутствуют	данные отсутствуют
1743	753191.36	1298748.5	данные отсутствуют	данные отсутствуют
1743	753191.36	1298748.5	данные отсутствуют	данные отсутствуют
1744	753183.12	1298824.83	данные отсутствуют	данные отсутствуют
1745	753150.13	1299051.77	данные отсутствуют	данные отсутствуют
1747	753158.05	1299764.25	данные отсутствуют	данные отсутствуют
1753	753136.48	1299768.95	данные отсутствуют	данные отсутствуют
1754	753109.46	1299681.1	данные отсутствуют	данные отсутствуют
1755	753132.75	1298940.2	данные отсутствуют	данные отсутствуют
1756	753185.7	1298798.83	данные отсутствуют	данные отсутствуют
Государственный регистратор			ФГИС ЕГРН	
полное наименование должности			подпись	
			инициалы, фамилия	

М.П.

Земельный участок				
(вид объекта недвижимости)				
Лист № ____ Раздела 4.2		Всего листов раздела 4.2 : ____		Всего разделов: ____
15.11.2021 № 99/2021/430725419				
Кадастровый номер:			02:22:000000:247(единое землепользование)	
Номер точки	Координаты, м		Описание закрепления на местности	Средняя квадратическая погрешность определения координат характерных точек границы части земельного участка, м
	X	Y		
1	2	3	4	5
1773	753213.62	1298725.32	данные отсутствуют	данные отсутствуют
1774	753233.08	1298673.3	данные отсутствуют	данные отсутствуют
1775	753207.48	1298669.06	данные отсутствуют	данные отсутствуют
1776	753240.56	1298591.93	данные отсутствуют	данные отсутствуют
1778	753235.89	1298702.13	данные отсутствуют	данные отсутствуют
3352	753195.85	1300262.4	данные отсутствуют	данные отсутствуют
3426	754435.25	1309210.3	данные отсутствуют	данные отсутствуют
3430	754257.68	1309414.03	данные отсутствуют	данные отсутствуют
3492	753250.15	1298665.65	данные отсутствуют	данные отсутствуют
3495	756804.67	1307657.01	данные отсутствуют	данные отсутствуют
3496	756839.5	1307631.9	данные отсутствуют	данные отсутствуют
3497	756844.7	1307628.6	данные отсутствуют	данные отсутствуют
3498	756932.3	1307580.5	данные отсутствуют	данные отсутствуют
3499	756936.05	1307578.65	данные отсутствуют	данные отсутствуют
3500	756939.1	1307577.4	данные отсутствуют	данные отсутствуют
3501	757069.7	1307529.3	данные отсутствуют	данные отсутствуют
3502	757073.35	1307528.1	данные отсутствуют	данные отсутствуют
Государственный регистратор			ФГИС ЕГРН	
полное наименование должности			подпись	
			инициалы, фамилия	

М.П.

Земельный участок				
(вид объекта недвижимости)				
Лист № ____ Раздела 4.2		Всего листов раздела 4.2 : ____		Всего разделов: ____
15.11.2021 № 99/2021/430725419				
Кадастровый номер:			02:22:000000:247(единое землепользование)	
Номер точки	Координаты, м		Описание закрепления на местности	Средняя квадратическая погрешность определения координат характерных точек границы части земельного участка, м
	X	Y		
1	2	3	4	5
3503	757201.1	1307491.95	данные отсутствуют	данные отсутствуют
3504	757258.55	1307468.2	данные отсутствуют	данные отсутствуют
3505	757259.5	1307467.8	данные отсутствуют	данные отсутствуют
3506	757333.7	1307438.8	данные отсутствуют	данные отсутствуют
3507	757407.6	1307407.95	данные отсутствуют	данные отсутствуют
3508	757470.3	1307368.85	данные отсутствуют	данные отсутствуют
3509	757473.35	1307367.1	данные отсутствуют	данные отсутствуют
3510	757521.87	1307341.34	данные отсутствуют	данные отсутствуют
3511	755482.04	1308477.2	данные отсутствуют	данные отсутствуют
3512	755415.1	1308492.05	данные отсутствуют	данные отсутствуют
3513	755346.8	1308541.05	данные отсутствуют	данные отсутствуют
3514	755257	1308595.15	данные отсутствуют	данные отсутствуют
3515	755165.5	1308656.15	данные отсутствуют	данные отсутствуют
3516	755074.45	1308714.6	данные отсутствуют	данные отсутствуют
3517	754972.2	1308782.45	данные отсутствуют	данные отсутствуют
3518	754883.7	1308838.3	данные отсутствуют	данные отсутствуют
3519	754837.3	1308870.1	данные отсутствуют	данные отсутствуют
Государственный регистратор			ФГИС ЕГРН	
полное наименование должности			подпись	
			инициалы, фамилия	

М.П.

Земельный участок				
(вид объекта недвижимости)				
Лист № ____ Раздела 4.2		Всего листов раздела 4.2 : ____		Всего разделов: ____
15.11.2021 № 99/2021/430725419				
Кадастровый номер:			02:22:000000:247(единое землепользование)	
Номер точки	Координаты, м		Описание закрепления на местности	Средняя квадратическая погрешность определения координат характерных точек границы части земельного участка, м
	X	Y		
1	2	3	4	5
3520	754783.2	1308912.2	данные отсутствуют	данные отсутствуют
3521	754726.5	1308962.85	данные отсутствуют	данные отсутствуют
3522	754693.85	1308990.35	данные отсутствуют	данные отсутствуют
3523	754630.25	1309039.35	данные отсутствуют	данные отсутствуют
3524	754551.25	1309105.5	данные отсутствуют	данные отсутствуют
3525	754487.65	1309164.75	данные отсутствуют	данные отсутствуют
3526	754386.3	1309254.95	данные отсутствуют	данные отсутствуют
3527	754343.3	1309298.8	данные отсутствуют	данные отсутствуют
3528	754281.45	1309375.25	данные отсутствуют	данные отсутствуют
3529	754103.77	1309630.97	данные отсутствуют	данные отсутствуют
3530	754061.95	1309683.7	данные отсутствуют	данные отсутствуют
3531	753994.95	1309755.85	данные отсутствуют	данные отсутствуют
3532	753924.5	1309815.1	данные отсутствуют	данные отсутствуют
3533	753835.15	1309890.75	данные отсутствуют	данные отсутствуют
3534	753766.4	1309955.15	данные отсутствуют	данные отсутствуют
3535	753670.2	1310051.4	данные отсутствуют	данные отсутствуют
3536	753543.05	1310171.65	данные отсутствуют	данные отсутствуют
Государственный регистратор			ФГИС ЕГРН	
полное наименование должности			подпись	
			инициалы, фамилия	

М.П.

Земельный участок				
(вид объекта недвижимости)				
Лист № ____ Раздела 4.2		Всего листов раздела 4.2 : ____		Всего разделов: ____
15.11.2021 № 99/2021/430725419				
Кадастровый номер:			02:22:000000:247(единое землепользование)	
Номер точки	Координаты, м		Описание закрепления на местности	Средняя квадратическая погрешность определения координат характерных точек границы части земельного участка, м
	X	Y		
1	2	3	4	5
3537	753421.05	1310286.8	данные отсутствуют	данные отсутствуют
3538	753344.33	1310361.03	данные отсутствуют	данные отсутствуют
3539	753336.59	1310368.52	данные отсутствуют	данные отсутствуют
3540	753328.7	1310376.15	данные отсутствуют	данные отсутствуют
3541	753325.62	1310379.23	данные отсутствуют	данные отсутствуют
3542	753233.19	1310469.5	данные отсутствуют	данные отсутствуют
3543	753133.65	1310558.25	данные отсутствуют	данные отсутствуют
3544	752987.6	1310698.3	данные отсутствуют	данные отсутствуют
3545	752982.62	1310702.95	данные отсутствуют	данные отсутствуют
3546	752928.54	1310685.04	данные отсутствуют	данные отсутствуют
3547	752953.25	1310662	данные отсутствуют	данные отсутствуют
3548	753099.05	1310522.2	данные отсутствуют	данные отсутствуют
3549	753100.4	1310520.95	данные отсутствуют	данные отсутствуют
3550	753218.75	1310415.4	данные отсутствуют	данные отсутствуют
3551	753293.35	1310340.8	данные отсутствуют	данные отсутствуют
3552	753293.95	1310340.2	данные отсутствуют	данные отсутствуют
3553	753386.3	1310250.85	данные отсутствуют	данные отсутствуют
Государственный регистратор			ФГИС ЕГРН	
полное наименование должности			подпись	
			инициалы, фамилия	

М.П.

Выписка из Единого государственного реестра недвижимости об объекте недвижимости
Сведения о частях земельного участка

Земельный участок				
(вид объекта недвижимости)				
Лист № ____ Раздела 4.2		Всего листов раздела 4.2 : ____		Всего разделов: ____
15.11.2021 № 99/2021/430725419				
Кадастровый номер:			02:22:000000:247(единое землепользование)	
Номер точки	Координаты, м		Описание закрепления на местности	Средняя квадратическая погрешность определения координат характерных точек границы части земельного участка, м
	X	Y		
1	2	3	4	5
3554	753386.75	1310250.45	данные отсутствуют	данные отсутствуют
3555	753508.7	1310135.3	данные отсутствуют	данные отсутствуют
3556	753635.35	1310015.55	данные отсутствуют	данные отсутствуют
3557	753731.05	1309919.8	данные отсутствуют	данные отсутствуют
3558	753732.2	1309918.7	данные отсутствуют	данные отсутствуют
3559	753800.95	1309854.25	данные отсутствуют	данные отсутствуют
3560	753802.85	1309852.55	данные отсутствуют	данные отсутствуют
3561	753892.2	1309776.95	данные отсутствуют	данные отсутствуют
3562	753892.3	1309776.85	данные отсутствуют	данные отсутствуют
3563	753960.4	1309719.55	данные отсутствуют	данные отсутствуют
3564	754024	1309651.1	данные отсутствуют	данные отсутствуют
3565	754085.2	1309573.95	данные отсутствуют	данные отсутствуют
3566	754114.61	1309535.37	данные отсутствуют	данные отсутствуют
3567	755333.45	1308489.07	данные отсутствуют	данные отсутствуют
3568	755385.95	1308451.45	данные отсутствуют	данные отсутствуют
3569	755394.75	1308446.4	данные отсутствуют	данные отсутствуют
3570	755404.25	1308443.25	данные отсутствуют	данные отсутствуют
Государственный регистратор			ФГИС ЕГРН	
полное наименование должности			подпись	
			инициалы, фамилия	

М.П.

Выписка из Единого государственного реестра недвижимости об объекте недвижимости
Сведения о частях земельного участка

Земельный участок				
(вид объекта недвижимости)				
Лист № ____ Раздела 4.2		Всего листов раздела 4.2 : ____		Всего разделов: ____
15.11.2021 № 99/2021/430725419				
Кадастровый номер:			02:22:000000:247(единое землепользование)	
Номер точки	Координаты, м		Описание закрепления на местности	Средняя квадратическая погрешность определения координат характерных точек границы части земельного участка, м
	X	Y		
1	2	3	4	5
3571	755480.35	1308426.35	данные отсутствуют	данные отсутствуют
3572	755548.6	1308407.65	данные отсутствуют	данные отсутствуют
3573	755586.7	1308386.5	данные отсутствуют	данные отсутствуют
3574	755590.65	1308384.5	данные отсутствуют	данные отсутствуют
3575	755590.7	1308384.5	данные отсутствуют	данные отсутствуют
3576	755670.15	1308349.3	данные отсутствуют	данные отсутствуют
3577	755728.1	1308323.45	данные отсутствуют	данные отсутствуют
3578	755836.6	1308265	данные отсутствуют	данные отсутствуют
3579	755932.4	1308204.5	данные отсутствуют	данные отсутствуют
3580	756075.65	1308107.3	данные отсутствуют	данные отсутствуют
3581	756221.35	1308004.45	данные отсутствуют	данные отсутствуют
3582	756221.95	1308004.05	данные отсутствуют	данные отсутствуют
3583	756319.9	1307937.05	данные отсутствуют	данные отсутствуют
3584	756321.35	1307936.05	данные отсутствуют	данные отсутствуют
3585	756424.45	1307870.75	данные отсутствуют	данные отсутствуют
3586	756426.2	1307869.7	данные отсутствуют	данные отсутствуют
3587	756499.08	1307827.65	данные отсутствуют	данные отсутствуют
Государственный регистратор			ФГИС ЕГРН	
полное наименование должности			подпись	
			инициалы, фамилия	

М.П.

Земельный участок				
(вид объекта недвижимости)				
Лист № ____ Раздела 4.2		Всего листов раздела 4.2 : ____		Всего разделов: ____
15.11.2021 № 99/2021/430725419				
Кадастровый номер:			02:22:000000:247(единое землепользование)	
Номер точки	Координаты, м		Описание закрепления на местности	Средняя квадратическая погрешность определения координат характерных точек границы части земельного участка, м
	X	Y		
1	2	3	4	5
3588	753206.9	1300785.4	данные отсутствуют	данные отсутствуют
3588	753206.9	1300785.4	данные отсутствуют	данные отсутствуют
3589	753207.35	1300786.75	данные отсутствуют	данные отсутствуют
3590	753219.2	1300823.35	данные отсутствуют	данные отсутствуют
3591	753233.55	1300858.55	данные отсутствуют	данные отсутствуют
3592	753245.1	1300888.95	данные отсутствуют	данные отсутствуют
3593	753256.05	1300920.75	данные отсутствуют	данные отсутствуют
3594	753266.2	1300953.7	данные отсутствуют	данные отсутствуют
3595	753278	1300987.45	данные отсутствуют	данные отсутствуют
3596	753288.15	1301020.4	данные отсутствуют	данные отсутствуют
3597	753300.55	1301060.1	данные отсутствуют	данные отсутствуют
3598	753313.5	1301101.45	данные отсутствуют	данные отсутствуют
3599	753316.4	1301119.2	данные отсутствуют	данные отсутствуют
3600	753320.25	1301142.3	данные отсутствуют	данные отсутствуют
3601	753323.05	1301165.95	данные отсутствуют	данные отсутствуют
3602	753327.55	1301189.85	данные отсутствуют	данные отсутствуют
3603	753330.95	1301210.95	данные отсутствуют	данные отсутствуют
Государственный регистратор			ФГИС ЕГРН	
полное наименование должности			подпись	
			инициалы, фамилия	

М.П.

Раздел 4.2

Выписка из Единого государственного реестра недвижимости об объекте недвижимости
Сведения о частях земельного участка

Земельный участок				
(вид объекта недвижимости)				
Лист № ____ Раздела 4.2		Всего листов раздела 4.2 : ____		Всего разделов: ____
15.11.2021 № 99/2021/430725419				
Кадастровый номер:			02:22:000000:247(единое землепользование)	
Номер точки	Координаты, м		Описание закрепления на местности	Средняя квадратическая погрешность определения координат характерных точек границы части земельного участка, м
	X	Y		
1	2	3	4	5
3604	753337.15	1301222.8	данные отсутствуют	данные отсутствуют
3605	753339.59	1301227.44	данные отсутствуют	данные отсутствуют
3606	753291.9	1301244.19	данные отсутствуют	данные отсутствуют
3607	753286.65	1301234.2	данные отсутствуют	данные отсутствуют
3608	753281.55	1301218.85	данные отсутствуют	данные отсутствуют
3609	753278.3	1301198.45	данные отсутствуют	данные отсутствуют
3610	753273.95	1301175.2	данные отсутствуют	данные отсутствуют
3611	753273.4	1301171.85	данные отсутствуют	данные отсутствуют
3612	753270.75	1301149.3	данные отсутствуют	данные отсутствуют
3613	753267.1	1301127.35	данные отсутствуют	данные отсутствуют
3614	753264.75	1301113.05	данные отсутствуют	данные отсутствуют
3615	753252.8	1301075	данные отсутствуют	данные отсутствуют
3616	753240.45	1301035.3	данные отсутствуют	данные отсутствуют
3617	753240.35	1301035.1	данные отсутствуют	данные отсутствуют
3618	753230.5	1301003.1	данные отсутствуют	данные отсутствуют
3619	753219	1300970.2	данные отсутствуют	данные отсутствуют
3620	753218.4	1300968.4	данные отсутствуют	данные отсутствуют
Государственный регистратор			ФГИС ЕГРН	
полное наименование должности			подпись	
			инициалы, фамилия	

М.П.

Земельный участок				
(вид объекта недвижимости)				
Лист № ____ Раздела 4.2		Всего листов раздела 4.2 : ____		Всего разделов: ____
15.11.2021 № 99/2021/430725419				
Кадастровый номер:			02:22:000000:247(единое землепользование)	
Номер точки	Координаты, м		Описание закрепления на местности	Средняя квадратическая погрешность определения координат характерных точек границы части земельного участка, м
	X	Y		
1	2	3	4	5
3621	753208.5	1300936.25	данные отсутствуют	данные отсутствуют
3622	753198.05	1300905.95	данные отсутствуют	данные отсутствуют
3623	753187	1300876.85	данные отсутствуют	данные отсутствуют
3624	753172.9	1300842.25	данные отсутствуют	данные отсутствуют
3625	753171.6	1300838.7	данные отсутствуют	данные отсутствуют
3626	753159.9	1300802.4	данные отсутствуют	данные отсутствуют
3627	753157.25	1300794.54	данные отсутствуют	данные отсутствуют
3628	753276.2	1298605.7	данные отсутствуют	данные отсутствуют
3628	753276.2	1298605.7	данные отсутствуют	данные отсутствуют
3629	753264.35	1298632.7	данные отсутствуют	данные отсутствуют
3630	753241.49	1298689.61	данные отсутствуют	данные отсутствуют
3631	753286.93	1298583.14	данные отсутствуют	данные отсутствуют
3632	753203.71	1300034.33	данные отсутствуют	данные отсутствуют
3632	753203.71	1300034.33	данные отсутствуют	данные отсутствуют
3633	753207.1	1300058.25	данные отсутствуют	данные отсутствуют
3634	753208.2	1300078.8	данные отсутствуют	данные отсутствуют
3635	753210.45	1300131.7	данные отсутствуют	данные отсутствуют
Государственный регистратор			ФГИС ЕГРН	
полное наименование должности			подпись	
			инициалы, фамилия	

М.П.

Раздел 4.2

Выписка из Единого государственного реестра недвижимости об объекте недвижимости
Сведения о частях земельного участка

Земельный участок				
(вид объекта недвижимости)				
Лист № ____ Раздела 4.2		Всего листов раздела 4.2 : ____		Всего разделов: ____
15.11.2021 № 99/2021/430725419				
Кадастровый номер:			02:22:000000:247(единое землепользование)	
Номер точки	Координаты, м		Описание закрепления на местности	Средняя квадратическая погрешность определения координат характерных точек границы части земельного участка, м
	X	Y		
1	2	3	4	5
3636	753209.9	1300153.65	данные отсутствуют	данные отсутствуют
3637	753202.6	1300233.3	данные отсутствуют	данные отсутствуют
3638	753199.75	1300247.1	данные отсутствуют	данные отсутствуют
3639	753139.11	1299363.35	данные отсутствуют	данные отсутствуют
3640	753137.25	1299373.35	данные отсутствуют	данные отсутствуют
3641	753135	1299391.35	данные отсутствуют	данные отсутствуют
3642	753133.35	1299411.9	данные отсутствуют	данные отсутствуют
3643	753133.35	1299435.85	данные отсутствуют	данные отсутствуют
3644	753134.75	1299460.6	данные отсутствуют	данные отсутствуют
3645	753135.3	1299486.2	данные отсутствуют	данные отсутствуют
3646	753136.5	1299502.8	данные отсутствуют	данные отсутствуют
3647	753138.1	1299525.05	данные отсутствуют	данные отсутствуют
3648	753138.7	1299554.6	данные отсутствуют	данные отсутствуют
3649	753138.95	1299585.05	данные отсутствуют	данные отсутствуют
3650	753140.35	1299614.6	данные отсутствуют	данные отсутствуют
3651	753144.3	1299647.8	данные отсутствуют	данные отсутствуют
3652	753148.8	1299683.25	данные отсутствуют	данные отсутствуют
Государственный регистратор			ФГИС ЕГРН	
полное наименование должности			подпись	
			инициалы, фамилия	

М.П.

Земельный участок				
(вид объекта недвижимости)				
Лист № ____ Раздела 4.2		Всего листов раздела 4.2 : ____		Всего разделов: ____
15.11.2021 № 99/2021/430725419				
Кадастровый номер:			02:22:000000:247(единое землепользование)	
Номер точки	Координаты, м		Описание закрепления на местности	Средняя квадратическая погрешность определения координат характерных точек границы части земельного участка, м
	X	Y		
1	2	3	4	5
3653	753154.7	1299721.85	данные отсутствуют	данные отсутствуют
3654	753155.22	1299726.18	данные отсутствуют	данные отсутствуют
3655	753161.86	1299778.61	данные отсутствуют	данные отсутствуют
3656	753164.6	1299799.25	данные отсутствуют	данные отсутствуют
3657	753165.15	1299818.95	данные отсутствуют	данные отсутствуют
3658	753166.55	1299841.2	данные отсутствуют	данные отсутствуют
3659	753174.45	1299892.39	данные отсутствуют	данные отсутствуют

Государственный регистратор		ФГИС ЕГРН
полное наименование должности	подпись	инициалы, фамилия

М.П.

Земельный участок				
(вид объекта недвижимости)				
Лист № ____ Раздела 4.2		Всего листов раздела 4.2 : ____		Всего разделов: ____
15.11.2021 № 99/2021/430725419				
Кадастровый номер:			02:22:000000:247(единое землепользование)	
Сведения о характерных точках границы части (частей) земельного участка				
Учетный номер части: 8				
Система координат: МСК-05				
Зона №				
Номер точки	Координаты, м		Описание закрепления на местности	Средняя квадратическая погрешность определения координат характерных точек границы части земельного участка, м
	X	Y		
1	2	3	4	5
3660	748058.25	1303221.66	данные отсутствуют	данные отсутствуют
3660	748058.25	1303221.66	данные отсутствуют	данные отсутствуют
3661	748058.09	1303242.66	данные отсутствуют	данные отсутствуют
3662	748044.84	1303242.69	данные отсутствуют	данные отсутствуют
3663	748040.27	1303267.67	данные отсутствуют	данные отсутствуют
3664	748037.33	1303255.93	данные отсутствуют	данные отсутствуют
3665	748039.75	1303242.7	данные отсутствуют	данные отсутствуют
3666	748037.22	1303242.7	данные отсутствуют	данные отсутствуют
3667	748037.11	1303221.71	данные отсутствуют	данные отсутствуют

Государственный регистратор		ФГИС ЕГРН
полное наименование должности	подпись	инициалы, фамилия

М.П.

Выписка из Единого государственного реестра недвижимости об объекте недвижимости
Сведения о частях земельного участка

Земельный участок				
(вид объекта недвижимости)				
Лист № ____ Раздела 4.2		Всего листов раздела 4.2 : ____		Всего разделов: ____
15.11.2021 № 99/2021/430725419				
Кадастровый номер:			02:22:000000:247(единое землепользование)	
Сведения о характерных точках границы части (частей) земельного участка				
Учетный номер части: 9				
Система координат: МСК-05				
Зона №				
Номер точки	Координаты, м		Описание закрепления на местности	Средняя квадратическая погрешность определения координат характерных точек границы части земельного участка, м
	X	Y		
1	2	3	4	5
3668	749123.2	1301361.53	данные отсутствуют	данные отсутствуют
3668	749123.2	1301361.53	данные отсутствуют	данные отсутствуют
3669	749124.9	1301366.33	данные отсутствуют	данные отсутствуют
3670	749111.22	1301374.44	данные отсутствуют	данные отсутствуют
3671	749109.56	1301369.61	данные отсутствуют	данные отсутствуют
Государственный регистратор			ФГИС ЕГРН	
полное наименование должности			подпись	
			инициалы, фамилия	

М.П.

Выписка из Единого государственного реестра недвижимости об объекте недвижимости
Сведения о частях земельного участка

Земельный участок				
(вид объекта недвижимости)				
Лист № ____ Раздела 4.2		Всего листов раздела 4.2 : ____		Всего разделов: ____
15.11.2021 № 99/2021/430725419				
Кадастровый номер:			02:22:000000:247(единое землепользование)	
Сведения о характерных точках границы части (частей) земельного участка				
Учетный номер части: 10				
Система координат: МСК-05				
Зона №				
Номер точки	Координаты, м		Описание закрепления на местности	Средняя квадратическая погрешность определения координат характерных точек границы части земельного участка, м
	X	Y		
1	2	3	4	5
2	746655.54	1301735.52	данные отсутствуют	данные отсутствуют
3	746617.84	1301699.07	данные отсутствуют	данные отсутствуют
3	746617.84	1301699.07	данные отсутствуют	данные отсутствуют
4	746553.97	1301734.97	данные отсутствуют	данные отсутствуют
5	746532.34	1301748.61	данные отсутствуют	данные отсутствуют
6	746517.71	1301759.56	данные отсутствуют	данные отсутствуют
154	750056.28	1307097.48	данные отсутствуют	данные отсутствуют
154	750056.28	1307097.48	данные отсутствуют	данные отсутствуют
155	750028.31	1307079.82	данные отсутствуют	данные отсутствуют
156	749982.24	1307098.63	данные отсутствуют	данные отсутствуют
326	749719.14	1307563.55	данные отсутствуют	данные отсутствуют
327	749739.81	1307503.79	данные отсутствуют	данные отсутствуют
328	749759.79	1307497.12	данные отсутствуют	данные отсутствуют
329	749759.34	1307401.64	данные отсутствуют	данные отсутствуют
330	749751.74	1307311.45	данные отсутствуют	данные отсутствуют
331	749734.35	1307224.52	данные отсутствуют	данные отсутствуют
Государственный регистратор			ФГИС ЕГРН	
полное наименование должности			подпись	
			инициалы, фамилия	

М.П.

Земельный участок				
(вид объекта недвижимости)				
Лист № ____ Раздела 4.2		Всего листов раздела 4.2 : ____		Всего разделов: ____
15.11.2021 № 99/2021/430725419				
Кадастровый номер:			02:22:000000:247(единое землепользование)	
Номер точки	Координаты, м		Описание закрепления на местности	Средняя квадратическая погрешность определения координат характерных точек границы части земельного участка, м
	X	Y		
1	2	3	4	5
332	749691.97	1307135.96	данные отсутствуют	данные отсутствуют
332	749691.97	1307135.96	данные отсутствуют	данные отсутствуют
333	749542.83	1306979.22	данные отсутствуют	данные отсутствуют
1036	749285.72	1306711.7	данные отсутствуют	данные отсутствуют
1037	749271.92	1306691.35	данные отсутствуют	данные отсутствуют
1038	748982.04	1305940.61	данные отсутствуют	данные отсутствуют
1039	748752.32	1305390.42	данные отсутствуют	данные отсутствуют
1039	748752.32	1305390.42	данные отсутствуют	данные отсутствуют
1186	748730.05	1305411.2	данные отсутствуют	данные отсутствуют
1187	748762.61	1305497.95	данные отсутствуют	данные отсутствуют
1188	748923.88	1305905.89	данные отсутствуют	данные отсутствуют
1189	749088.73	1306324.64	данные отсутствуют	данные отсутствуют
1191	749326.85	1306820.41	данные отсутствуют	данные отсутствуют
1192	749352.53	1306817.06	данные отсутствуют	данные отсутствуют
1193	749519.64	1306974.72	данные отсутствуют	данные отсутствуют
1194	749524.57	1306969.13	данные отсутствуют	данные отсутствуют
1195	749524.78	1306968.75	данные отсутствуют	данные отсутствуют
Государственный регистратор			ФГИС ЕГРН	
полное наименование должности			подпись	
			инициалы, фамилия	

М.П.

Раздел 4.2

Выписка из Единого государственного реестра недвижимости об объекте недвижимости
Сведения о частях земельного участка

Земельный участок				
(вид объекта недвижимости)				
Лист № ____ Раздела 4.2		Всего листов раздела 4.2 : ____		Всего разделов: ____
15.11.2021 № 99/2021/430725419				
Кадастровый номер:			02:22:000000:247(единое землепользование)	
Номер точки	Координаты, м		Описание закрепления на местности	Средняя квадратическая погрешность определения координат характерных точек границы части земельного участка, м
	X	Y		
1	2	3	4	5
1196	749525.05	1306968.06	данные отсутствуют	данные отсутствуют
1197	749307.23	1306743.38	данные отсутствуют	данные отсутствуют
1198	749290.77	1306719.12	данные отсутствуют	данные отсутствуют
1199	749289.49	1306717.63	данные отсутствуют	данные отсутствуют
1210	748327.26	1301413.13	данные отсутствуют	данные отсутствуют
1210	748327.26	1301413.13	данные отсутствуют	данные отсутствуют
1211	748321.92	1301415.46	данные отсутствуют	данные отсутствуют
1217	748146.52	1301445.01	данные отсутствуют	данные отсутствуют
1218	748137.54	1301445.68	данные отсутствуют	данные отсутствуют
1219	748137.11	1301445.81	данные отсутствуют	данные отсутствуют
1220	748130.03	1301450.23	данные отсутствуют	данные отсутствуют
1221	748114.28	1301460.51	данные отсутствуют	данные отсутствуют
1222	748063.64	1301473.36	данные отсутствуют	данные отсутствуют
1223	748001.82	1301487.36	данные отсутствуют	данные отсутствуют
1224	747943.76	1301501.92	данные отсутствуют	данные отсутствуют
1225	747837.05	1301529.04	данные отсутствуют	данные отсутствуют
1226	747694.74	1301564.29	данные отсутствуют	данные отсутствуют
Государственный регистратор			ФГИС ЕГРН	
полное наименование должности			подпись	
			инициалы, фамилия	

М.П.

Земельный участок				
(вид объекта недвижимости)				
Лист № ____ Раздела 4.2		Всего листов раздела 4.2 : ____		Всего разделов: ____
15.11.2021 № 99/2021/430725419				
Кадастровый номер:			02:22:000000:247(единое землепользование)	
Номер точки	Координаты, м		Описание закрепления на местности	Средняя квадратическая погрешность определения координат характерных точек границы части земельного участка, м
	X	Y		
1	2	3	4	5
1227	747689.13	1301565.28	данные отсутствуют	данные отсутствуют
1228	747527.54	1301575.39	данные отсутствуют	данные отсутствуют
1229	747377.86	1301570.23	данные отсутствуют	данные отсутствуют
1230	747340.2	1301570.23	данные отсутствуют	данные отсутствуют
1231	747550.54	1301548.59	данные отсутствуют	данные отсутствуют
1232	747624.62	1301525.56	данные отсутствуют	данные отсутствуют
1233	747683.69	1301551.59	данные отсутствуют	данные отсутствуют
1234	747762.68	1301518.93	данные отсутствуют	данные отсутствуют
1235	747930.08	1301478.67	данные отсутствуют	данные отсутствуют
1236	748144.1	1301432.05	данные отсутствуют	данные отсутствуют
1367	750642.5	1306954.43	данные отсутствуют	данные отсутствуют
1368	750610.6	1306957.59	данные отсутствуют	данные отсутствуют
1369	750575.05	1306962.26	данные отсутствуют	данные отсутствуют
1370	750489.55	1306972.61	данные отсутствуют	данные отсутствуют
1371	750408.66	1306983.52	данные отсутствуют	данные отсутствуют
1372	750350.91	1306991.77	данные отсутствуют	данные отсутствуют
1373	750309.47	1306997.95	данные отсутствуют	данные отсутствуют
Государственный регистратор			ФГИС ЕГРН	
полное наименование должности			подпись	
			инициалы, фамилия	

М.П.

Земельный участок				
(вид объекта недвижимости)				
Лист № ____ Раздела 4.2		Всего листов раздела 4.2 : ____		Всего разделов: ____
15.11.2021 № 99/2021/430725419				
Кадастровый номер:			02:22:000000:247(единое землепользование)	
Номер точки	Координаты, м		Описание закрепления на местности	Средняя квадратическая погрешность определения координат характерных точек границы части земельного участка, м
	X	Y		
1	2	3	4	5
1374	750245.55	1307006.99	данные отсутствуют	данные отсутствуют
1375	750177.21	1307016.02	данные отсутствуют	данные отсутствуют
1376	750111.29	1307025.5	данные отсутствуют	данные отсутствуют
1377	750043.83	1307036.09	данные отсутствуют	данные отсутствуют
1378	749954.78	1307047.55	данные отсутствуют	данные отсутствуют
1379	749868.13	1307059.27	данные отсутствуют	данные отсутствуют
1380	749770.92	1307072.46	данные отсутствуют	данные отсутствуют
1381	749730.39	1307078.41	данные отсутствуют	данные отсутствуют
1382	749693.43	1307080.61	данные отсутствуют	данные отсутствуют
1383	749683.49	1307080.39	данные отсутствуют	данные отсутствуют
1384	749682.78	1307080.14	данные отсутствуют	данные отсутствуют
1385	749487.13	1306882.7	данные отсутствуют	данные отсутствуют
1386	749304.66	1306699.31	данные отсутствуют	данные отсутствуют
1387	748983.85	1305872.89	данные отсутствуют	данные отсутствуют
1388	748862.24	1305569.93	данные отсутствуют	данные отсутствуют
1389	748836.09	1305500.94	данные отсутствуют	данные отсутствуют
1390	748786.03	1305396.31	данные отсутствуют	данные отсутствуют
Государственный регистратор			ФГИС ЕГРН	
полное наименование должности			подпись	
			инициалы, фамилия	

М.П.

Земельный участок				
(вид объекта недвижимости)				
Лист № ____ Раздела 4.2		Всего листов раздела 4.2 : ____		Всего разделов: ____
15.11.2021 № 99/2021/430725419				
Кадастровый номер:			02:22:000000:247(единое землепользование)	
Номер точки	Координаты, м		Описание закрепления на местности	Средняя квадратическая погрешность определения координат характерных точек границы части земельного участка, м
	X	Y		
1	2	3	4	5
1392	748704.82	1305229.86	данные отсутствуют	данные отсутствуют
1393	748704.12	1305228.49	данные отсутствуют	данные отсутствуют
1394	748702.73	1305229.2	данные отсутствуют	данные отсутствуют
1395	748694.6	1305213.34	данные отсутствуют	данные отсутствуют
1399	748915.73	1305586.76	данные отсутствуют	данные отсутствуют
1400	749305.97	1306603.12	данные отсутствуют	данные отсутствуют
1401	749685.49	1307030.05	данные отсутствуют	данные отсутствуют
1402	749836.63	1307028.55	данные отсутствуют	данные отсутствуют
1406	749877.41	1307013.96	данные отсутствуют	данные отсутствуют
1407	749947.39	1307003.26	данные отсутствуют	данные отсутствуют
1556	750616.35	1306925.32	данные отсутствуют	данные отсутствуют
1557	749915.35	1307029.97	данные отсутствуют	данные отсутствуют
1558	749912.85	1307011.91	данные отсутствуют	данные отсутствуют
1559	750614.88	1306914.72	данные отсутствуют	данные отсутствуют
1559	750614.88	1306914.72	данные отсутствуют	данные отсутствуют
2192	748319.06	1301433.4	данные отсутствуют	данные отсутствуют
2193	748319.31	1301434.55	данные отсутствуют	данные отсутствуют
Государственный регистратор			ФГИС ЕГРН	
полное наименование должности			подпись	
			инициалы, фамилия	

М.П.

Раздел 4.2

Выписка из Единого государственного реестра недвижимости об объекте недвижимости
Сведения о частях земельного участка

Земельный участок				
(вид объекта недвижимости)				
Лист № ____ Раздела 4.2		Всего листов раздела 4.2 : ____		Всего разделов: ____
15.11.2021 № 99/2021/430725419				
Кадастровый номер:			02:22:000000:247(единое землепользование)	
Номер точки	Координаты, м		Описание закрепления на местности	Средняя квадратическая погрешность определения координат характерных точек границы части земельного участка, м
	X	Y		
1	2	3	4	5
2194	748321.57	1301437.43	данные отсутствуют	данные отсутствуют
2195	748326.16	1301442.49	данные отсутствуют	данные отсутствуют
2196	748370.53	1301490.41	данные отсутствуют	данные отсутствуют
2197	748424.96	1301550.26	данные отсутствуют	данные отсутствуют
2198	748484.24	1301614.64	данные отсутствуют	данные отсутствуют
2199	748584.36	1301723.88	данные отсутствуют	данные отсутствуют
2200	748633.01	1301781.83	данные отсутствуют	данные отсутствуют
2201	748694.52	1301842.77	данные отсутствуют	данные отсутствуют
2202	748757.92	1301913.47	данные отсутствуют	данные отсутствуют
2203	748815.15	1301973.55	данные отсутствуют	данные отсутствуют
2204	748851.87	1302015.34	данные отсутствуют	данные отсутствуют
2205	748875.21	1302047.75	данные отсутствуют	данные отсутствуют
2206	748877.94	1302052.16	данные отсутствуют	данные отсутствуют
2207	748878.29	1302052.77	данные отсутствуют	данные отсутствуют
2208	748898.78	1302086.15	данные отсутствуют	данные отсутствуют
2209	748902.61	1302088.84	данные отсутствуют	данные отсутствуют
2210	748905.23	1302089.84	данные отсутствуют	данные отсутствуют
Государственный регистратор			ФГИС ЕГРН	
полное наименование должности			подпись	
			инициалы, фамилия	

М.П.

Земельный участок				
(вид объекта недвижимости)				
Лист № ____ Раздела 4.2		Всего листов раздела 4.2 : ____		Всего разделов: ____
15.11.2021 № 99/2021/430725419				
Кадастровый номер:			02:22:000000:247(единое землепользование)	
Номер точки	Координаты, м		Описание закрепления на местности	Средняя квадратическая погрешность определения координат характерных точек границы части земельного участка, м
	X	Y		
1	2	3	4	5
2211	748908.89	1302090.04	данные отсутствуют	данные отсутствуют
2212	748912.84	1302089.18	данные отсутствуют	данные отсутствуют
2213	748919.67	1302102.05	данные отсутствуют	данные отсутствуют
2214	748916.93	1302104.57	данные отсутствуют	данные отсутствуют
2215	748914.08	1302107.2	данные отсутствуют	данные отсутствуют
2216	748911.62	1302109.66	данные отсутствуют	данные отсутствуют
2217	748910.89	1302112.12	данные отсутствуют	данные отсутствуют
2218	748912.39	1302120.44	данные отсутствуют	данные отсутствуют
2219	748914.6	1302135.24	данные отсутствуют	данные отсутствуют
2220	748919.67	1302176.91	данные отсутствуют	данные отсутствуют
2221	748923.5	1302225.58	данные отсутствуют	данные отсутствуют
2222	748924.3	1302242.23	данные отсутствуют	данные отсутствуют
2223	748924.74	1302299.37	данные отсутствуют	данные отсутствуют
2224	748924.74	1302354.71	данные отсутствуют	данные отсутствуют
2225	748921.63	1302402.47	данные отсутствуют	данные отсутствуют
2226	748920.55	1302444.24	данные отсутствуют	данные отсутствуют
2227	748916.95	1302551.91	данные отсутствуют	данные отсутствуют
Государственный регистратор			ФГИС ЕГРН	
полное наименование должности			подпись	
			инициалы, фамилия	

М.П.

Раздел 4.2

Выписка из Единого государственного реестра недвижимости об объекте недвижимости
Сведения о частях земельного участка

Земельный участок				
(вид объекта недвижимости)				
Лист № ____ Раздела 4.2		Всего листов раздела 4.2 : ____		Всего разделов: ____
15.11.2021 № 99/2021/430725419				
Кадастровый номер:			02:22:000000:247(единое землепользование)	
Номер точки	Координаты, м		Описание закрепления на местности	Средняя квадратическая погрешность определения координат характерных точек границы части земельного участка, м
	X	Y		
1	2	3	4	5
2228	748916.86	1302552.3	данные отсутствуют	данные отсутствуют
2229	748916.36	1302553.36	данные отсутствуют	данные отсутствуют
2230	748914.82	1302581.16	данные отсутствуют	данные отсутствуют
2231	748911.54	1302670.92	данные отсутствуют	данные отсутствуют
2232	748910.05	1302727.63	данные отсутствуют	данные отсутствуют
2234	748908.05	1302808.16	данные отсутствуют	данные отсутствуют
2330	748881.19	1301990.96	данные отсутствуют	данные отсутствуют
2331	748879.92	1301992.51	данные отсутствуют	данные отсутствуют
2332	748874.5	1301988.06	данные отсутствуют	данные отсутствуют
2333	748873.9	1301987.93	данные отсутствуют	данные отсутствуют
2334	748867.07	1301989.64	данные отсутствуют	данные отсутствуют
2335	748866.58	1301987.7	данные отсутствуют	данные отсутствуют
2336	748873.71	1301985.91	данные отсутствуют	данные отсутствуют
2338	748879.02	1301979.17	данные отсутствуют	данные отсутствуют
2338	748879.02	1301979.17	данные отсутствуют	данные отсутствуют
2339	748880.61	1301980.39	данные отсутствуют	данные отсутствуют
2340	748875.86	1301986.59	данные отсутствуют	данные отсутствуют
Государственный регистратор			ФГИС ЕГРН	
полное наименование должности			подпись	
			инициалы, фамилия	

М.П.

Земельный участок				
(вид объекта недвижимости)				
Лист № ____ Раздела 4.2		Всего листов раздела 4.2 : ____		Всего разделов: ____
15.11.2021 № 99/2021/430725419				
Кадастровый номер:			02:22:000000:247(единое землепользование)	
Номер точки	Координаты, м		Описание закрепления на местности	Средняя квадратическая погрешность определения координат характерных точек границы части земельного участка, м
	X	Y		
1	2	3	4	5
2537	746588.18	1301642.48	данные отсутствуют	данные отсутствуют
2537	746588.18	1301642.48	данные отсутствуют	данные отсутствуют
2841	746597.03	1301688.12	данные отсутствуют	данные отсутствуют
2842	746610.48	1301678.95	данные отсутствуют	данные отсутствуют
2896	748851.19	1302484.35	данные отсутствуют	данные отсутствуют
2896	748851.19	1302484.35	данные отсутствуют	данные отсутствуют
2898	748859.56	1302298.93	данные отсутствуют	данные отсутствуют
2899	748853.51	1302201.79	данные отсутствуют	данные отсутствуют
2900	748851.65	1302086.06	данные отсутствуют	данные отсутствуют
2901	748790.52	1302015.71	данные отсутствуют	данные отсутствуют
2901	748790.52	1302015.71	данные отсутствуют	данные отсутствуют
2902	748786.29	1302023.33	данные отсутствуют	данные отсутствуют
2937	747582.22	1301614.21	данные отсутствуют	данные отсутствуют
2938	747709.1	1301596.08	данные отсутствуют	данные отсутствуют
2939	748120.81	1301505.46	данные отсутствуют	данные отсутствуют
2940	748299.8	1301460.7	данные отсутствуют	данные отсутствуют
2940	748299.8	1301460.7	данные отсутствуют	данные отсутствуют
Государственный регистратор			ФГИС ЕГРН	
полное наименование должности			подпись	
			инициалы, фамилия	

М.П.

Раздел 4.2

Выписка из Единого государственного реестра недвижимости об объекте недвижимости
Сведения о частях земельного участка

Земельный участок				
(вид объекта недвижимости)				
Лист № ____ Раздела 4.2		Всего листов раздела 4.2 : ____		Всего разделов: ____
15.11.2021 № 99/2021/430725419				
Кадастровый номер:			02:22:000000:247(единое землепользование)	
Номер точки	Координаты, м		Описание закрепления на местности	Средняя квадратическая погрешность определения координат характерных точек границы части земельного участка, м
	X	Y		
1	2	3	4	5
2941	748293.61	1301454.03	данные отсутствуют	данные отсутствуют
2942	747681.95	1301584.61	данные отсутствуют	данные отсутствуют
2943	747660.55	1301585.3	данные отсутствуют	данные отсутствуют
2944	747646.16	1301587.77	данные отсутствуют	данные отсутствуют
2945	747610.72	1301591.18	данные отсутствуют	данные отсутствуют
2946	747538.14	1301592.81	данные отсутствуют	данные отсутствуют
2948	747451.01	1301592.08	данные отсутствуют	данные отсутствуют
2949	747353.41	1301595.23	данные отсутствуют	данные отсутствуют
2989	748810.94	1302044.02	данные отсутствуют	данные отсутствуют
2991	748825.83	1302079.58	данные отсутствуют	данные отсутствуют
3221	748874	1301985.73	данные отсутствуют	данные отсутствуют
3672	750064.27	1307100.38	данные отсутствуют	данные отсутствуют
3673	750050.35	1307102.2	данные отсутствуют	данные отсутствуют
3674	750049.87	1307102.26	данные отсутствуют	данные отсутствуют
3675	749995.63	1307108.81	данные отсутствуют	данные отсутствуют
3676	748849.1	1302500.71	данные отсутствуют	данные отсутствуют
3677	748850.67	1302470.47	данные отсутствуют	данные отсутствуют
Государственный регистратор			ФГИС ЕГРН	
полное наименование должности			подпись	
			инициалы, фамилия	

М.П.

Земельный участок				
(вид объекта недвижимости)				
Лист № ____ Раздела 4.2		Всего листов раздела 4.2 : ____		Всего разделов: ____
15.11.2021 № 99/2021/430725419				
Кадастровый номер:			02:22:000000:247(единое землепользование)	
Номер точки	Координаты, м		Описание закрепления на местности	Средняя квадратическая погрешность определения координат характерных точек границы части земельного участка, м
	X	Y		
1	2	3	4	5
3678	748856.32	1302326.53	данные отсутствуют	данные отсутствуют
3679	748856.61	1302321.02	данные отсутствуют	данные отсутствуют
3680	748853.97	1302227.45	данные отсутствуют	данные отсутствуют
3681	748850.3	1302174.2	данные отсутствуют	данные отсутствуют
3682	748847.12	1302153.1	данные отсутствуют	данные отсутствуют
3683	748840.57	1302124.68	данные отсутствуют	данные отсутствуют
3684	748833.53	1302112.51	данные отсутствуют	данные отсутствуют
3685	748823.82	1302097	данные отсутствуют	данные отсутствуют
3686	748810.95	1302078.62	данные отсутствуют	данные отсутствуют
3687	748808.62	1302075.6	данные отсутствуют	данные отсутствуют
3688	748798.52	1302062.47	данные отсутствуют	данные отсутствуют
3689	748798.43	1302062.35	данные отсутствуют	данные отсутствуют
3690	748774.86	1302036.39	данные отсутствуют	данные отсутствуют
3691	748363.02	1301408.7	данные отсутствуют	данные отсутствуют
3691	748363.02	1301408.7	данные отсутствуют	данные отсутствуют
3692	748407.22	1301456.44	данные отсутствуют	данные отсутствуют
3693	748407.53	1301456.78	данные отсутствуют	данные отсутствуют
Государственный регистратор			ФГИС ЕГРН	
полное наименование должности			подпись	
			инициалы, фамилия	

М.П.

Раздел 4.2

Выписка из Единого государственного реестра недвижимости об объекте недвижимости
Сведения о частях земельного участка

Земельный участок				
(вид объекта недвижимости)				
Лист № ____ Раздела 4.2		Всего листов раздела 4.2 : ____		Всего разделов: ____
15.11.2021 № 99/2021/430725419				
Кадастровый номер:			02:22:000000:247(единое землепользование)	
Номер точки	Координаты, м		Описание закрепления на местности	Средняя квадратическая погрешность определения координат характерных точек границы части земельного участка, м
	X	Y		
1	2	3	4	5
3694	748461.83	1301516.51	данные отсутствуют	данные отсутствуют
3695	748521.02	1301580.77	данные отсутствуют	данные отсутствуют
3696	748621.22	1301690.1	данные отсутствуют	данные отсутствуют
3697	748622.65	1301691.73	данные отсутствуют	данные отсутствуют
3698	748669.83	1301747.92	данные отсутствуют	данные отсутствуют
3699	748729.71	1301807.25	данные отсутствуют	данные отсутствуют
3700	748731.74	1301809.39	данные отсутствуют	данные отсутствуют
3701	748794.64	1301879.53	данные отсутствуют	данные отсутствуют
3702	748851.35	1301939.06	данные отсутствуют	данные отсутствуют
3703	748852.71	1301940.55	данные отсутствуют	данные отсутствуют
3704	748889.43	1301982.34	данные отсутствуют	данные отсутствуют
3705	748892.32	1301985.95	данные отсутствуют	данные отсутствуют
3706	748892.44	1301986.12	данные отсутствуют	данные отсутствуют
3707	748915.78	1302018.53	данные отсутствуют	данные отсутствуют
3708	748917.83	1302021.61	данные отсутствуют	данные отсутствуют
3709	748941.38	1302060.01	данные отсутствуют	данные отсутствуют
3710	748944.06	1302064.99	данные отсутствуют	данные отсутствуют
Государственный регистратор			ФГИС ЕГРН	
полное наименование должности			подпись	
			инициалы, фамилия	

М.П.

Земельный участок				
(вид объекта недвижимости)				
Лист № ____ Раздела 4.2		Всего листов раздела 4.2 : ____		Всего разделов: ____
15.11.2021 № 99/2021/430725419				
Кадастровый номер:			02:22:000000:247(единое землепользование)	
Номер точки	Координаты, м		Описание закрепления на местности	Средняя квадратическая погрешность определения координат характерных точек границы части земельного участка, м
	X	Y		
1	2	3	4	5
3711	748956.19	1302090.96	данные отсутствуют	данные отсутствуют
3712	748958.44	1302096.67	данные отсутствуют	данные отсутствуют
3713	748960.1	1302103.25	данные отсутствуют	данные отсутствуют
3714	748961.6	1302111.57	данные отсутствуют	данные отсутствуют
3715	748961.84	1302113.06	данные отсутствуют	данные отсутствуют
3716	748964.05	1302127.86	данные отсутствуют	данные отсутствуют
3717	748964.23	1302129.2	данные отсутствуют	данные отсутствуют
3718	748969.3	1302170.87	данные отсутствуют	данные отсутствуют
3719	748969.52	1302173.01	данные отсутствуют	данные отсутствуют
3720	748973.33	1302221.68	данные отсутствуют	данные отсутствуют
3721	748973.42	1302223.12	данные отсутствуют	данные отсутствуют
3722	748974.24	1302239.77	данные отсутствуют	данные отсутствуют
3723	748974.3	1302241.85	данные отсутствуют	данные отсутствуют
3724	748974.74	1302298.99	данные отсутствуют	данные отсутствуют
3725	748974.74	1302299.37	данные отсутствуют	данные отсутствуют
3726	748974.74	1302354.71	данные отсутствуют	данные отсутствуют
3727	748974.63	1302357.96	данные отсутствуют	данные отсутствуют
Государственный регистратор			ФГИС ЕГРН	
полное наименование должности			подпись	
			инициалы, фамилия	

М.П.

Раздел 4.2

Выписка из Единого государственного реестра недвижимости об объекте недвижимости
Сведения о частях земельного участка

Земельный участок				
(вид объекта недвижимости)				
Лист № ____ Раздела 4.2		Всего листов раздела 4.2 : ____		Всего разделов: ____
15.11.2021 № 99/2021/430725419				
Кадастровый номер:			02:22:000000:247(единое землепользование)	
Номер точки	Координаты, м		Описание закрепления на местности	Средняя квадратическая погрешность определения координат характерных точек границы части земельного участка, м
	X	Y		
1	2	3	4	5
3728	748971.59	1302404.74	данные отсутствуют	данные отсутствуют
3729	748970.53	1302445.53	данные отсутствуют	данные отсутствуют
3730	748970.52	1302445.91	данные отсутствуют	данные отсутствуют
3731	748966.92	1302553.58	данные отсутствуют	данные отсутствуют
3732	748966.06	1302560.15	данные отсутствуют	данные отсутствуют
3733	748964.77	1302583.46	данные отсутствуют	данные отсутствуют
3734	748960.48	1302700.86	данные отсутствуют	данные отсутствуют
3735	748957.43	1302835.87	данные отсутствуют	данные отсутствуют
3736	748957.42	1302836.31	данные отсутствуют	данные отсутствуют
3737	748955.85	1302886.24	данные отсутствуют	данные отсутствуют
3738	748909.29	1302752.7	данные отсутствуют	данные отсутствуют
3739	748909.74	1302733.21	данные отсутствуют	данные отсутствуют
3740	748361.86	1301407.43	данные отсутствуют	данные отсутствуют
3741	748737.98	1305188.37	данные отсутствуют	данные отсутствуют
3741	748737.98	1305188.37	данные отсутствуют	данные отсутствуют
3742	748762.89	1305236.96	данные отсутствуют	данные отсутствуют
3743	748763.2	1305237.58	данные отсутствуют	данные отсутствуют
Государственный регистратор			ФГИС ЕГРН	
полное наименование должности			подпись	
			инициалы, фамилия	

М.П.

Земельный участок				
(вид объекта недвижимости)				
Лист № ____ Раздела 4.2		Всего листов раздела 4.2 : ____		Всего разделов: ____
15.11.2021 № 99/2021/430725419				
Кадастровый номер:			02:22:000000:247(единое землепользование)	
Номер точки	Координаты, м		Описание закрепления на местности	Средняя квадратическая погрешность определения координат характерных точек границы части земельного участка, м
	X	Y		
1	2	3	4	5
3744	748830.83	1305374.12	данные отсутствуют	данные отсутствуют
3745	748831.13	1305374.73	данные отсутствуют	данные отсутствуют
3746	748881.19	1305479.36	данные отсутствуют	данные отсутствуют
3747	748882.84	1305483.22	данные отсутствуют	данные отсутствуют
3748	748920.82	1305583.4	данные отсутствуют	данные отсутствуют
3749	749320.85	1306619.86	данные отсутствуют	данные отсутствуют
3750	749336.97	1306660.51	данные отсутствуют	данные отсутствуют
3751	749344.76	1306676.63	данные отсутствуют	данные отсутствуют
3752	749346.74	1306679.73	данные отсутствуют	данные отсутствуют
3753	749350.68	1306684.64	данные отсутствуют	данные отсутствуют
3754	749393.53	1306728.43	данные отсутствуют	данные отсутствуют
3755	749476.39	1306811.16	данные отсутствуют	данные отсутствуют
3756	749549.45	1306884	данные отсутствуют	данные отсутствуют
3757	749585.8	1306918.91	данные отсутствуют	данные отсутствуют
3758	749587.34	1306920.45	данные отсутствуют	данные отсутствуют
3759	749597.87	1306931.49	данные отсутствуют	данные отсутствуют
3760	749693.46	1307029.97	данные отсутствуют	данные отсутствуют
Государственный регистратор			ФГИС ЕГРН	
полное наименование должности			подпись	
			инициалы, фамилия	

М.П.

Раздел 4.2

Выписка из Единого государственного реестра недвижимости об объекте недвижимости
Сведения о частях земельного участка

Земельный участок				
(вид объекта недвижимости)				
Лист № ____ Раздела 4.2		Всего листов раздела 4.2 : ____		Всего разделов: ____
15.11.2021 № 99/2021/430725419				
Кадастровый номер:			02:22:000000:247(единое землепользование)	
Номер точки	Координаты, м		Описание закрепления на местности	Средняя квадратическая погрешность определения координат характерных точек границы части земельного участка, м
	X	Y		
1	2	3	4	5
3761	749694.01	1307030.49	данные отсутствуют	данные отсутствуют
3762	749704.59	1307029.86	данные отсутствуют	данные отсутствуют
3763	749818.47	1307015.55	данные отсутствуют	данные отсутствуют
3764	749861.41	1307009.72	данные отсутствуют	данные отсутствуют
3765	749873.33	1307008.11	данные отсутствуют	данные отсутствуют
3766	749951.89	1306997.51	данные отсутствуют	данные отсутствуют
3767	750036.76	1306986.59	данные отсутствуют	данные отсутствуют
3768	750103.54	1306976.1	данные отсутствуют	данные отсутствуют
3769	750104.17	1306976.01	данные отсутствуют	данные отсутствуют
3770	750170.09	1306966.53	данные отсутствуют	данные отсутствуют
3771	750170.66	1306966.45	данные отсутствуют	данные отсутствуют
3772	750238.77	1306957.45	данные отсутствуют	данные отсутствуют
3773	750302.28	1306948.47	данные отсутствуют	данные отсутствуют
3774	750343.54	1306942.32	данные отсутствуют	данные отсутствуют
3775	750343.84	1306942.27	данные отсутствуют	данные отсутствуют
3776	750401.59	1306934.02	данные отсутствуют	данные отсутствуют
3777	750401.98	1306933.97	данные отсутствуют	данные отсутствуют
Государственный регистратор			ФГИС ЕГРН	
полное наименование должности			подпись	
			инициалы, фамилия	

М.П.

Земельный участок				
(вид объекта недвижимости)				
Лист № ____ Раздела 4.2		Всего листов раздела 4.2 : ____		Всего разделов: ____
15.11.2021 № 99/2021/430725419				
Кадастровый номер:			02:22:000000:247(единое землепользование)	
Номер точки	Координаты, м		Описание закрепления на местности	Средняя квадратическая погрешность определения координат характерных точек границы части земельного участка, м
	X	Y		
1	2	3	4	5
3778	750482.87	1306923.06	данные отсутствуют	данные отсутствуют
3779	750483.54	1306922.97	данные отсутствуют	данные отсутствуют
3780	750568.79	1306912.65	данные отсутствуют	данные отсутствуют
3781	750604.09	1306908.02	данные отсутствуют	данные отсутствуют
3782	750605.67	1306907.84	данные отсутствуют	данные отсутствуют
3783	750636.76	1306904.75	данные отсутствуют	данные отсутствуют
3784	750640.95	1306904.2	данные отсутствуют	данные отсутствуют
3785	748726.05	1305275.22	данные отсутствуют	данные отсутствуют
3786	749713.5	1307563.77	данные отсутствуют	данные отсутствуют
3787	749712.58	1307486.62	данные отсутствуют	данные отсутствуют
3788	749710.16	1307344.22	данные отсутствуют	данные отсутствуют
3789	749707.09	1307305.89	данные отсутствуют	данные отсутствуют
3790	749702.48	1307279.01	данные отсутствуют	данные отсутствуют
3791	749682.42	1307218.83	данные отсутствуют	данные отсутствуют
3792	749653.29	1307166.15	данные отсутствуют	данные отсутствуют
3793	749638.05	1307143.83	данные отсутствуют	данные отсутствуют
3794	749600.19	1307104.8	данные отсутствуют	данные отсутствуют
Государственный регистратор			ФГИС ЕГРН	
полное наименование должности			подпись	
			инициалы, фамилия	

М.П.

Земельный участок				
(вид объекта недвижимости)				
Лист № ____ Раздела 4.2		Всего листов раздела 4.2 : ____		Всего разделов: ____
15.11.2021 № 99/2021/430725419				
Кадастровый номер:			02:22:000000:247(единое землепользование)	
Номер точки	Координаты, м		Описание закрепления на местности	Средняя квадратическая погрешность определения координат характерных точек границы части земельного участка, м
	X	Y		
1	2	3	4	5
3795	749582.17	1307088.39	данные отсутствуют	данные отсутствуют
3796	749579.51	1307085.77	данные отсутствуют	данные отсутствуют
3797	749533.16	1307036.73	данные отсутствуют	данные отсутствуют
3798	749522.09	1307027.16	данные отсутствуют	данные отсутствуют
3799	749518.67	1307023.91	данные отсутствуют	данные отсутствуют
3800	749517.12	1307022.29	данные отсутствуют	данные отсутствуют
3801	749264.68	1306765.15	данные отсутствуют	данные отсутствуют
3802	749262.26	1306762.58	данные отсутствуют	данные отсутствуют
3803	749260.8	1306760.95	данные отсутствуют	данные отсутствуют
3804	749260.01	1306760.03	данные отсутствуют	данные отсутствуют
3805	748720.53	1305416.64	данные отсутствуют	данные отсутствуют
3806	748717.75	1305411.09	данные отсутствуют	данные отсутствуют
3807	748320.5	1301413.47	данные отсутствуют	данные отсутствуют
3808	748338	1301404.49	данные отсутствуют	данные отсутствуют
3809	747538.7	1301642.8	данные отсутствуют	данные отсутствуют
3810	747538.14	1301642.81	данные отсутствуют	данные отсутствуют
3811	747537.42	1301642.81	данные отсутствуют	данные отсутствуют
Государственный регистратор			ФГИС ЕГРН	
полное наименование должности			подпись	
			инициалы, фамилия	

М.П.

Земельный участок				
(вид объекта недвижимости)				
Лист № ____ Раздела 4.2		Всего листов раздела 4.2 : ____		Всего разделов: ____
15.11.2021 № 99/2021/430725419				
Кадастровый номер:			02:22:000000:247(единое землепользование)	
Номер точки	Координаты, м		Описание закрепления на местности	Средняя квадратическая погрешность определения координат характерных точек границы части земельного участка, м
	X	Y		
1	2	3	4	5
3812	747501.03	1301642.28	данные отсутствуют	данные отсутствуют
3813	747432.34	1301642	данные отсутствуют	данные отсутствуют
3814	747429.46	1301641.91	данные отсутствуют	данные отсутствуют
3815	747371.72	1301638.34	данные отсутствуют	данные отсутствуют
3816	747362.42	1301637.77	данные отсутствуют	данные отсутствуют
3817	747501.49	1301592.28	данные отсутствуют	данные отсутствуют
3818	748176.39	1301391.84	данные отсутствуют	данные отсутствуют
3818	748176.39	1301391.84	данные отсутствуют	данные отсутствуют
3819	748176.33	1301400.26	данные отсутствуют	данные отсутствуют
3820	748179.62	1301414.81	данные отсутствуют	данные отсутствуют
3821	748180.45	1301426.06	данные отсутствуют	данные отсутствуют
3822	748178.25	1301434.01	данные отсутствуют	данные отсутствуют
3823	748174.41	1301438.13	данные отсутствуют	данные отсутствуют
3824	748165.35	1301440.87	данные отсутствуют	данные отсутствуют
3825	748157.4	1301442.79	данные отсутствуют	данные отсутствуют
3826	748153.56	1301444.99	данные отсутствуют	данные отсутствуют
3827	748153.4	1301445.64	данные отсутствуют	данные отсутствуют
Государственный регистратор			ФГИС ЕГРН	
полное наименование должности			подпись	
			инициалы, фамилия	

М.П.

Раздел 4.2

Выписка из Единого государственного реестра недвижимости об объекте недвижимости
Сведения о частях земельного участка

Земельный участок				
(вид объекта недвижимости)				
Лист № ____ Раздела 4.2		Всего листов раздела 4.2 : ____		Всего разделов: ____
15.11.2021 № 99/2021/430725419				
Кадастровый номер:			02:22:000000:247(единое землепользование)	
Номер точки	Координаты, м		Описание закрепления на местности	Средняя квадратическая погрешность определения координат характерных точек границы части земельного участка, м
	X	Y		
1	2	3	4	5
3828	748146.33	1301399.8	данные отсутствуют	данные отсутствуют
3829	748169.1	1301393.52	данные отсутствуют	данные отсутствуют
3830	748171.59	1301392.9	данные отсутствуют	данные отсутствуют
3831	746655.72	1301735.73	данные отсутствуют	данные отсутствуют
3832	746652.92	1301736.45	данные отсутствуют	данные отсутствуют
3833	746628.43	1301747.09	данные отсутствуют	данные отсутствуют
3834	746560.71	1301789.83	данные отсутствуют	данные отсутствуют
3835	746546.45	1301800.5	данные отсутствуют	данные отсутствуют
3836	746546.11	1301800.76	данные отсутствуют	данные отсутствуют
3837	746487.17	1301844.09	данные отсутствуют	данные отсутствуют
3838	746486.94	1301844.25	данные отсутствуют	данные отсутствуют
3839	746486.73	1301844.4	данные отсутствуют	данные отсутствуют
3840	746484.59	1301845.94	данные отсутствуют	данные отсутствуют
3841	746520.1	1301676.81	данные отсутствуют	данные отсутствуют
3842	746541.5	1301662.77	данные отсутствуют	данные отсутствуют
3843	746544.76	1301660.81	данные отсутствуют	данные отсутствуют
3844	746571.63	1301645.97	данные отсутствуют	данные отсутствуют
Государственный регистратор			ФГИС ЕГРН	
полное наименование должности			подпись	
			инициалы, фамилия	

М.П.

Земельный участок				
(вид объекта недвижимости)				
Лист № ____ Раздела 4.2		Всего листов раздела 4.2 : ____		Всего разделов: ____
15.11.2021 № 99/2021/430725419				
Кадастровый номер:			02:22:000000:247(единое землепользование)	
Номер точки	Координаты, м		Описание закрепления на местности	Средняя квадратическая погрешность определения координат характерных точек границы части земельного участка, м
	X	Y		
1	2	3	4	5
3845	746572.22	1301645.65	данные отсутствуют	данные отсутствуют
3846	746584.84	1301638.9	данные отсутствуют	данные отсутствуют
3847	746586.26	1301638.29	данные отсутствуют	данные отсутствуют

Государственный регистратор		ФГИС ЕГРН	
полное наименование должности		подпись	
		инициалы, фамилия	

М.П.

Земельный участок				
(вид объекта недвижимости)				
Лист № ____ Раздела 4.2		Всего листов раздела 4.2 : ____		Всего разделов: ____
15.11.2021 № 99/2021/430725419				
Кадастровый номер:			02:22:000000:247(единое землепользование)	
Сведения о характерных точках границы части (частей) земельного участка				
Учетный номер части: 11				
Система координат: МСК-05				
Зона №				
Номер точки	Координаты, м		Описание закрепления на местности	Средняя квадратическая погрешность определения координат характерных точек границы части земельного участка, м
	X	Y		
1	2	3	4	5
3848	748743.36	1305395.77	данные отсутствуют	данные отсутствуют
3848	748743.36	1305395.77	данные отсутствуют	данные отсутствуют
3849	748759.12	1305428.3	данные отсутствуют	данные отсутствуют
3850	748842.69	1305633.45	данные отсутствуют	данные отсутствуют
3851	748918.66	1305828.71	данные отсутствуют	данные отсутствуют
3852	749016.66	1306084.71	данные отсутствуют	данные отсутствуют
3853	749088.06	1306271.58	данные отсутствуют	данные отсутствуют
3854	749151.85	1306436.36	данные отсутствуют	данные отсутствуют
3855	749198.92	1306541.12	данные отсутствуют	данные отсутствуют
3856	749233.85	1306614.79	данные отсутствуют	данные отсутствуют
3857	749291.43	1306738.28	данные отсутствуют	данные отсутствуют
3858	749440.1	1306882.4	данные отсутствуют	данные отсутствуют
3859	749522.58	1306971.38	данные отсутствуют	данные отсутствуют
3860	749519.93	1306974.4	данные отсутствуют	данные отсутствуют
3861	749437.23	1306885.19	данные отсутствуют	данные отсутствуют
3862	749288.1	1306740.63	данные отсутствуют	данные отсутствуют

Государственный регистратор		ФГИС ЕГРН	
полное наименование должности		подпись	
		инициалы, фамилия	

М.П.

Земельный участок				
(вид объекта недвижимости)				
Лист № ____ Раздела 4.2		Всего листов раздела 4.2 : ____		Всего разделов: ____
15.11.2021 № 99/2021/430725419				
Кадастровый номер:			02:22:000000:247(единое землепользование)	
Номер точки	Координаты, м		Описание закрепления на местности	Средняя квадратическая погрешность определения координат характерных точек границы части земельного участка, м
	X	Y		
1	2	3	4	5
3863	749230.24	1306616.5	данные отсутствуют	данные отсутствуют
3864	749195.29	1306542.8	данные отсутствуют	данные отсутствуют
3865	749148.16	1306437.91	данные отсутствуют	данные отсутствуют
3866	749084.33	1306273.01	данные отсутствуют	данные отсутствуют
3867	749012.92	1306086.14	данные отсутствуют	данные отсутствуют
3868	748914.93	1305830.15	данные отсутствуют	данные отсутствуют
3869	748838.98	1305634.95	данные отсутствуют	данные отсутствуют
3870	748755.45	1305429.92	данные отсутствуют	данные отсутствуют
3871	748739.91	1305397.84	данные отсутствуют	данные отсутствуют
3872	749537.76	1306987.72	данные отсутствуют	данные отсутствуют
3872	749537.76	1306987.72	данные отсутствуют	данные отсутствуют
3873	749607.23	1307060.93	данные отсутствуют	данные отсутствуют
3874	749672.57	1307130.82	данные отсутствуют	данные отсутствуют
3875	749707.2	1307167.79	данные отсутствуют	данные отсутствуют
3876	749712.95	1307179.8	данные отсутствуют	данные отсутствуют
3877	749669.65	1307133.56	данные отсутствуют	данные отсутствуют
3878	749604.33	1307063.68	данные отсутствуют	данные отсутствуют
Государственный регистратор			ФГИС ЕГРН	
полное наименование должности			подпись	
			инициалы, фамилия	

М.П.

Раздел 4.2

Выписка из Единого государственного реестра недвижимости об объекте недвижимости
Сведения о частях земельного участка

Земельный участок				
(вид объекта недвижимости)				
Лист № ____ Раздела 4.2		Всего листов раздела 4.2 : ____		Всего разделов: ____
15.11.2021 № 99/2021/430725419				
Кадастровый номер:			02:22:000000:247(единое землепользование)	
Номер точки	Координаты, м		Описание закрепления на местности	Средняя квадратическая погрешность определения координат характерных точек границы части земельного участка, м
	X	Y		
1	2	3	4	5
3879	749535.63	1306991.28	данные отсутствуют	данные отсутствуют
Государственный регистратор			ФГИС ЕГРН	
полное наименование должности			подпись	
			инициалы, фамилия	

М.П.

Выписка из Единого государственного реестра недвижимости об объекте недвижимости

Сведения о характеристиках объекта недвижимости

На основании запроса от 08.10.2021 г., поступившего на рассмотрение 08.10.2021 г., сообщаем, что согласно записям Единого государственного реестра недвижимости:

Земельный участок		
(вид объекта недвижимости)		
Лист № <u> </u> Раздела <u>1</u>	Всего листов раздела 1 : <u> </u>	Всего разделов: <u> </u>
08.10.2021.№ 99/2021/422544096		
Кадастровый номер:		02:22:000000:280(единое землепользование)
Номер кадастрового квартала:	02:22:000000	
Дата присвоения кадастрового номера:	01.01.2008	
Ранее присвоенный государственный учетный номер:	данные отсутствуют	
Адрес:	установлено относительно ориентира, расположенного в границах участка. Почтовый адрес ориентира: Республика Башкортостан, р-н. Дюртюлинский, с/с. Таймурзинский	
Площадь:	7735565 кв. м	
Кадастровая стоимость, руб.:	58403515.75	
Кадастровые номера расположенных в пределах земельного участка объектов недвижимости:	02:22:000000:4146, 02:22:080104:149, 02:22:000000:4093, 02:22:000000:4056, 02:22:080104:151, 02:22:070301:219, 02:22:070301:285, 02:00:000000:1356, 02:00:000000:1357, 02:22:070401:161, 02:22:000000:3908, 02:22:000000:4129, 02:22:080104:150, 02:22:070301:218, 02:22:070301:281, 02:22:000000:4935, 02:22:070301:298, 02:22:000000:4940, 02:22:000000:4136, 02:22:000000:4948, 02:22:070401:171, 02:22:070301:276, 02:22:070301:221, 02:22:070401:160, 02:22:000000:4142, 02:22:070401:291, 02:22:070401:292, 02:22:000000:5197, 02:22:000000:5212, 02:22:000000:5213	
Кадастровые номера объектов недвижимости, из которых образован объект недвижимости:	02:22:000000:16	
Кадастровые номера образованных объектов недвижимости:	02:22:080104:186, 02:22:070301:289, 02:22:070101:70, 02:22:000000:4402, 02:22:070401:88, 02:22:070101:100, 02:22:070301:273, 02:22:070301:294, 02:22:080104:179, 02:22:070301:271, 02:22:000000:5186, 02:22:070301:210, 02:22:070401:166, 02:22:070102:410, 02:22:080104:147, 02:22:070401:169, 02:22:070401:167, 02:22:070301:299, 02:22:070401:164, 02:22:080104:185	
Сведения о включении объекта недвижимости в состав предприятия как имущественного комплекса:		
Государственный регистратор		ФГИС ЕГРН
полное наименование должности	подпись	инициалы, фамилия

М.П.

Раздел 1

Выписка из Единого государственного реестра недвижимости об объекте недвижимости

Сведения о характеристиках объекта недвижимости

Земельный участок		
(вид объекта недвижимости)		
Лист № <u> </u> Раздела <u>1</u>	Всего листов раздела 1 : <u> </u>	Всего разделов: <u> </u>
08.10.2021.№ 99/2021/422544096		
Кадастровый номер:		02:22:000000:280(единое землепользование)
Категория земель:	Земли сельскохозяйственного назначения	
Виды разрешенного использования:	Для сельскохозяйственного производства	
Сведения о кадастровом инженере:	Нурисламов Булат Нурович №02-10-146	
Сведения о лесах, водных объектах и об иных природных объектах, расположенных в пределах земельного участка:	данные отсутствуют	
Сведения о том, что земельный участок полностью или частично расположен в границах зоны с особыми условиями использования территории или территории объекта культурного наследия	данные отсутствуют	
Сведения о том, что земельный участок расположен в границах особой экономической зоны, территории опережающего социально-экономического развития, зоны территориального развития в Российской Федерации, игровой зоны:	данные отсутствуют	
Сведения о том, что земельный участок расположен в границах особо охраняемой природной территории, охотничьих угодий, лесничеств, лесопарков:	данные отсутствуют	
Сведения о результатах проведения государственного земельного надзора:	данные отсутствуют	
Сведения о расположении земельного участка в границах территории, в отношении которой утвержден проект межевания территории:	данные отсутствуют	
Государственный регистратор		ФГИС ЕГРН
полное наименование должности	подпись	инициалы, фамилия

М.П.

Земельный участок		
(вид объекта недвижимости)		
Лист № <u> </u> Раздела <u>1</u>	Всего листов раздела 1 : <u> </u>	Всего разделов: <u> </u> Всего листов выписки: <u> </u>
08.10.2021.№ 99/2021/422544096		
Кадастровый номер:		02:22:000000:280(единое землепользование)
Условный номер земельного участка:	данные отсутствуют	
Сведения о принятии акта и (или) заключении договора, предусматривающих предоставление в соответствии с земельным законодательством исполнительным органом государственной власти или органом местного самоуправления находящегося в государственной или муниципальной собственности земельного участка для строительства наемного дома социального использования или наемного дома коммерческого использования:	данные отсутствуют	
Сведения о том, что земельный участок или земельные участки образованы на основании решения об изъятии земельного участка и (или) расположенного на нем объекта недвижимости для государственных или муниципальных нужд:	данные отсутствуют	
Сведения о том, что земельный участок образован из земель или земельного участка, государственная собственность на которые не разграничена:	данные отсутствуют	
Сведения о наличии земельного спора о местоположении границ земельных участков:	данные отсутствуют	
Статус записи об объекте недвижимости:	Сведения об объекте недвижимости имеют статус "актуальные, ранее учтенные"	
Особые отметки:	<p>Граница земельного участка не установлена в соответствии с требованиями земельного законодательства. Посредством данного земельного участка обеспечен доступ к земельному участку (земельным участкам) с кадастровым номером (кадастровыми номерами) 02:22:000000:5186, 02:22:070101:100, 02:22:070101:101, 02:22:070301:271, 02:22:070301:273, 02:22:070301:275, 02:22:070301:288, 02:22:070301:289, 02:22:070301:290, 02:22:070301:299, 02:22:070401:164, 02:22:070401:165, 02:22:070401:166, 02:22:070401:167, 02:22:070401:168, 02:22:070401:169, 02:22:070401:170, 02:22:080104:179, 02:22:080104:184, 02:22:080104:185, 02:22:080104:186, 02:22:080104:187. Из объекта недвижимости образованы объекты недвижимости с кадастровыми номерами: 02:22:070101:70, сведения о которых носят временный характер. Сведения о видах разрешенного использования имеют статус «Актуальные незасвидетельствованные». Право (ограничение права, обременение объекта недвижимости) зарегистрировано на данный объект недвижимости с видами разрешенного использования отсутствует.</p> <p>Список кадастровых номеров (площадей) обособленных (условных) участков, входящих в единое землепользование: 02:22:070401:159 (50534кв.м) ,02:22:070401:158 (16517кв.м) ,02:22:080104:14 (81412кв.м) ,02:22:070401:6 (66153кв.м) ,02:22:070401:9 (47249кв.м) ,02:22:070401:5 (43921кв.м) ,02:22:070401:8 (22191кв.м) ,02:22:070101:18 (100456кв.м) ,02:22:070101:13 (71471кв.м) ,02:22:070101:16 (254085кв.м) ,02:22:070101:14 (101418кв.м) ,02:22:070301:14 (1597693кв.м) ,02:22:070301:15 (223285кв.м) ,02:22:070401:10 (18924кв.м) ,02:22:070401:13 (276560кв.м) ,02:22:070401:12 (39809кв.м) ,02:22:070301:18 (186179кв.м) ,02:22:070301:16 (20683кв.м) ,02:22:080101:9 (209576кв.м) ,02:22:080101:11 (24176кв.м) ,02:22:080101:12 (412801кв.м) ,02:22:080104:9 (180393кв.м) ,02:22:080104:22 (22504кв.м) ,02:22:090903:43 (612кв.м) ,02:22:090903:42 (5332кв.м) ,02:22:090903:44 (4217кв.м) ,02:22:070301:220 (14140кв.м) .</p>	
Получатель выписки:	Рачкова Елена Сергеевна	
Государственный регистратор		ФГИС ЕГРН
полное наименование должности	подпись	инициалы, фамилия

М.П.

Земельный участок			
(вид объекта недвижимости)			
Лист №	Раздела 2	Всего листов раздела 2 : _____	Всего разделов: _____
Всего листов выписки: _____			
08.10.2021 № 99/2021/422544096		Кадастровый номер:	
		02:22:000000:280(единое землепользование)	
1.	Правообладатель (правообладатели):	1.1.	данные о правообладателе отсутствуют
2.	Вид, номер и дата государственной регистрации права:	2.1.	не зарегистрировано
3.	Ограничение прав и обременение объекта недвижимости:		
	вид:		Иные ограничения (обременения) прав
	дата государственной регистрации:		08.06.2017
	номер государственной регистрации:		02:22:000000:280-02/105/2017-3
3.1.1.	срок, на который установлено ограничение прав и обременение объекта недвижимости:		на 3 года
	лицо, в пользу которого установлено ограничение прав и обременение объекта недвижимости:		Российская Федерация
	основание государственной регистрации:		
	вид:		Иные ограничения (обременения) прав
	дата государственной регистрации:		08.06.2017
	номер государственной регистрации:		02:22:000000:280-02/105/2017-2
3.1.2.	срок, на который установлено ограничение прав и обременение объекта недвижимости:		на 3 года
	лицо, в пользу которого установлено ограничение прав и обременение объекта недвижимости:		Российская Федерация
	основание государственной регистрации:		

Государственный регистратор	ФГИС ЕГРН
полное наименование должности	инициалы, фамилия

М.П.

Земельный участок			
(вид объекта недвижимости)			
Лист №	Раздела 2	Всего листов раздела 2 : _____	Всего разделов: _____
Всего листов выписки: _____			
08.10.2021 № 99/2021/422544096		Кадастровый номер:	
		02:22:000000:280(единое землепользование)	
3.1.3.	вид:		Иные ограничения (обременения) прав
	дата государственной регистрации:		08.06.2017
	номер государственной регистрации:		02:22:000000:280-02/105/2017-4
	срок, на который установлено ограничение прав и обременение объекта недвижимости:		на 3 года
	лицо, в пользу которого установлено ограничение прав и обременение объекта недвижимости:		Российская Федерация
	основание государственной регистрации:		
3.1.4.	вид:		Иные ограничения (обременения) прав
	дата государственной регистрации:		07.06.2017
	номер государственной регистрации:		02:22:000000:280-02/105/2017-1
	срок, на который установлено ограничение прав и обременение объекта недвижимости:		на 3 года
	лицо, в пользу которого установлено ограничение прав и обременение объекта недвижимости:		Российская Федерация
	основание государственной регистрации:		
3.1.5.	вид:		Сервитут
	дата государственной регистрации:		22.05.2014
	номер государственной регистрации:		02-04-05/006/2014-420
	срок, на который установлено ограничение прав и обременение объекта недвижимости:		
	лицо, в пользу которого установлено ограничение прав и обременение объекта недвижимости:		
	основание государственной регистрации:		
4.	Договоры участия в долевом строительстве:		данные отсутствуют
5.	Заявленные в судебном порядке права требования:		данные отсутствуют
6.	Сведения о возражении в отношении зарегистрированного права:		данные отсутствуют
7.	Сведения о наличии решения об изъятии объекта недвижимости для государственных и муниципальных нужд:		данные отсутствуют
8.	Сведения о невозможности государственной регистрации без личного участия правообладателя или его законного представителя:		
9.	Правопритязания и сведения о наличии поступивших, но не рассмотренных заявлений о проведении государственной регистрации права (перехода, прекращения права), ограничения права или обременения объекта недвижимости, сделки в отношении объекта недвижимости:		данные отсутствуют
10.	Сведения об осуществлении государственной регистрации сделки, права, ограничения права без необходимого в силу закона согласия третьего лица, органа:		данные отсутствуют
11.	Сведения о невозможности государственной регистрации перехода, прекращения, ограничения права на земельный участок из		

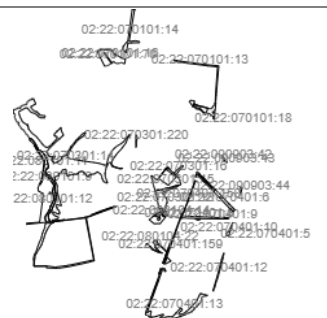
Государственный регистратор		ФГИС ЕГРН
полное наименование должности	подпись	инициалы, фамилия

М.П.

Раздел 3

Выписка из Единого государственного реестра недвижимости об объекте недвижимости
Описание местоположения земельного участка

Земельный участок			
(вид объекта недвижимости)			
Лист № ___ Раздела 3	Всего листов раздела 3 : ___	Всего разделов: ___	Всего листов выписки: ___
08.10.2021 № 99/2021/422544096			
Кадастровый номер:		02:22:000000:280(единое землепользование)	

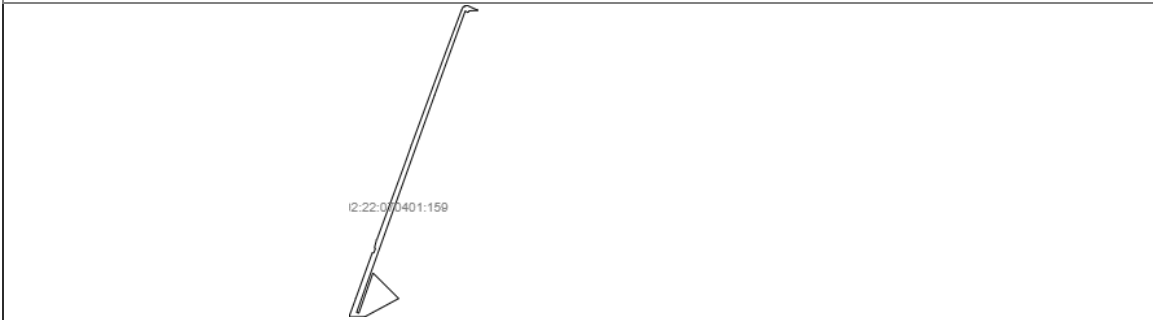
План (чертеж, схема) земельного участка			
			
Масштаб 1: данные отсутствуют	Условные обозначения:		

Государственный регистратор		ФГИС ЕГРН
полное наименование должности	подпись	инициалы, фамилия

М.П.

Земельный участок			
<small>(вид объекта недвижимости)</small>			
Лист № ____ Раздела 3	Всего листов раздела 3 : ____	Всего разделов: ____	Всего листов выписки: ____
08.10.2021 № 99/2021/422544096			
Кадастровый номер:		02:22:000000:280(единое землепользование)	

План (чертеж, схема) земельного участка



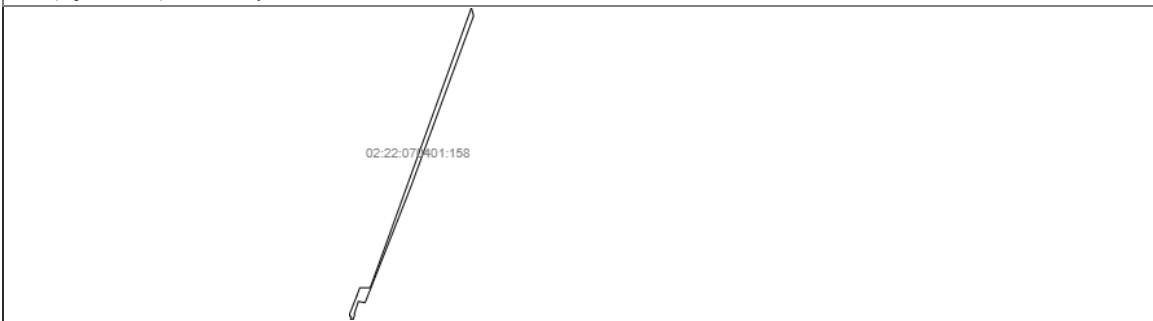
Масштаб 1: данные отсутствуют	Условные обозначения:		
-------------------------------	-----------------------	--	--

Государственный регистратор		ФГИС ЕГРН
полное наименование должности	подпись	инициалы, фамилия

М.П.

Земельный участок			
<small>(вид объекта недвижимости)</small>			
Лист № ____ Раздела 3	Всего листов раздела 3 : ____	Всего разделов: ____	Всего листов выписки: ____
08.10.2021 № 99/2021/422544096			
Кадастровый номер:		02:22:000000:280(единое землепользование)	

План (чертеж, схема) земельного участка



Масштаб 1: данные отсутствуют	Условные обозначения:		
-------------------------------	-----------------------	--	--

Государственный регистратор		ФГИС ЕГРН
полное наименование должности	подпись	инициалы, фамилия

М.П.

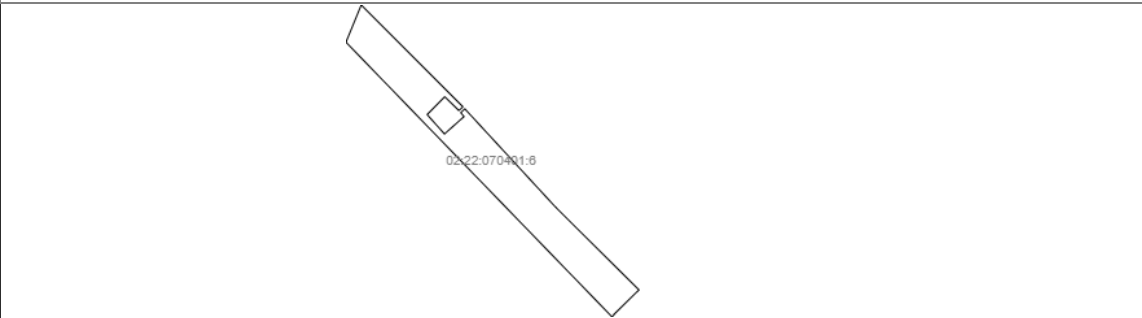
Земельный участок			
<small>(вид объекта недвижимости)</small>			
Лист № ____ Раздела 3	Всего листов раздела 3 : ____	Всего разделов: ____	Всего листов выписки: ____
08.10.2021 № 99/2021/422544096			
Кадастровый номер:		02:22:000000:280(единое землепользование)	

План (чертеж, схема) земельного участка			
			
Масштаб 1: данные отсутствуют	Условные обозначения:		

Государственный регистратор		ФГИС ЕГРН
<small>полное наименование должности</small>	<small>подпись</small>	<small>инициалы, фамилия</small>

М.П.

Земельный участок			
<small>(вид объекта недвижимости)</small>			
Лист № ____ Раздела 3	Всего листов раздела 3 : ____	Всего разделов: ____	Всего листов выписки: ____
08.10.2021 № 99/2021/422544096			
Кадастровый номер:		02:22:000000:280(единое землепользование)	

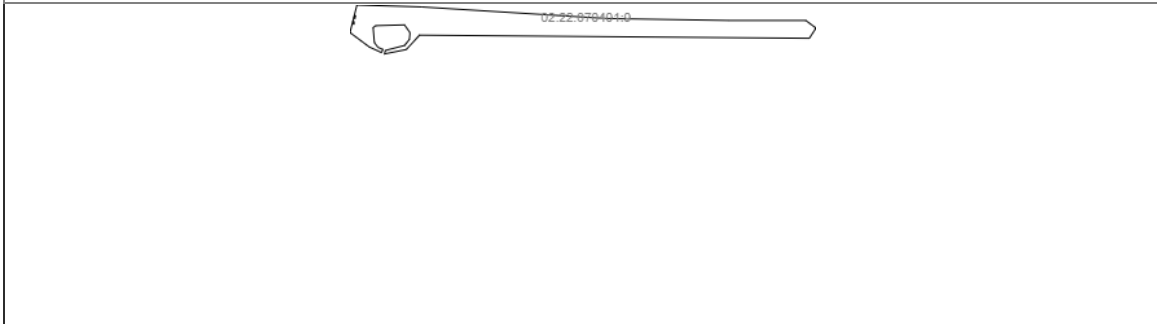
План (чертеж, схема) земельного участка			
			
Масштаб 1: данные отсутствуют	Условные обозначения:		

Государственный регистратор		ФГИС ЕГРН
<small>полное наименование должности</small>	<small>подпись</small>	<small>инициалы, фамилия</small>

М.П.

Земельный участок			
<small>(вид объекта недвижимости)</small>			
Лист № ____ Раздела 3	Всего листов раздела 3 : ____	Всего разделов: ____	Всего листов выписки: ____
08.10.2021 № 99/2021/422544096			
Кадастровый номер:		02:22:000000:280(единое землепользование)	

План (чертеж, схема) земельного участка



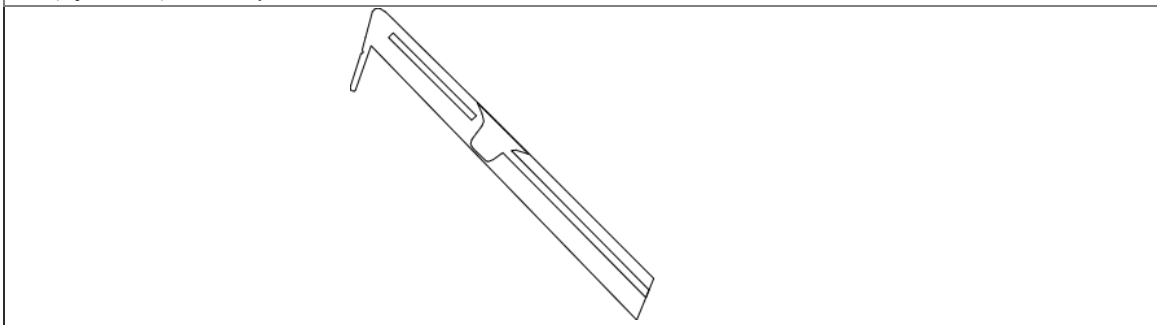
Масштаб 1: данные отсутствуют	Условные обозначения:		
-------------------------------	-----------------------	--	--

Государственный регистратор		ФГИС ЕГРН
полное наименование должности	подпись	инициалы, фамилия

М.П.

Земельный участок			
<small>(вид объекта недвижимости)</small>			
Лист № ____ Раздела 3	Всего листов раздела 3 : ____	Всего разделов: ____	Всего листов выписки: ____
08.10.2021 № 99/2021/422544096			
Кадастровый номер:		02:22:000000:280(единое землепользование)	

План (чертеж, схема) земельного участка




Масштаб 1: данные отсутствуют	Условные обозначения:		
-------------------------------	-----------------------	--	--

Государственный регистратор		ФГИС ЕГРН
полное наименование должности	подпись	инициалы, фамилия

М.П.

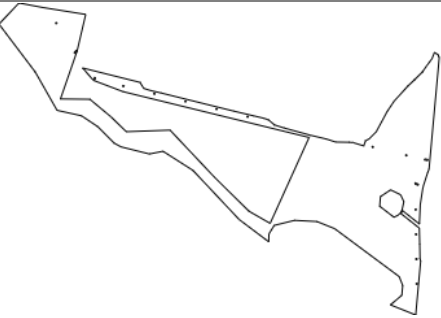
Земельный участок			
<small>(вид объекта недвижимости)</small>			
Лист № ____ Раздела 3	Всего листов раздела 3 : ____	Всего разделов: ____	Всего листов выписки: ____
08.10.2021 № 99/2021/422544096			
Кадастровый номер:		02:22:000000:280(единое землепользование)	

План (чертеж, схема) земельного участка			
			
Масштаб 1: данные отсутствуют	Условные обозначения:		

Государственный регистратор		ФГИС ЕГРН
<small>полное наименование должности</small>	<small>подпись</small>	<small>инициалы, фамилия</small>

М.П.

Земельный участок			
<small>(вид объекта недвижимости)</small>			
Лист № ____ Раздела 3	Всего листов раздела 3 : ____	Всего разделов: ____	Всего листов выписки: ____
08.10.2021 № 99/2021/422544096			
Кадастровый номер:		02:22:000000:280(единое землепользование)	

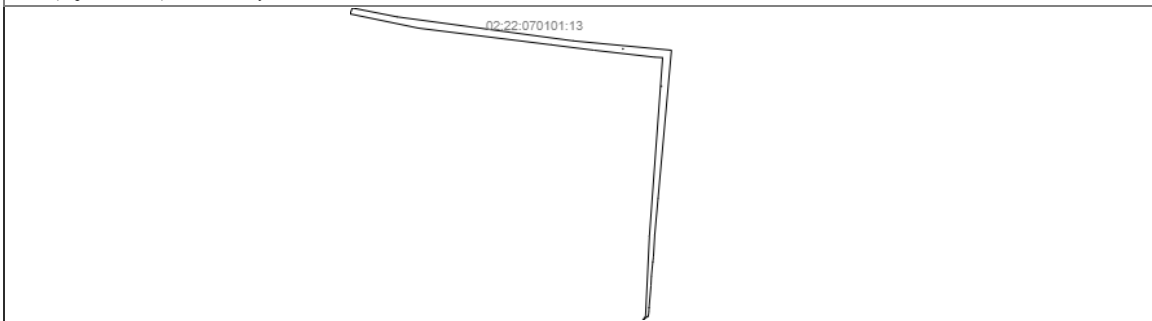
План (чертеж, схема) земельного участка			
			
Масштаб 1: данные отсутствуют	Условные обозначения:		

Государственный регистратор		ФГИС ЕГРН
<small>полное наименование должности</small>	<small>подпись</small>	<small>инициалы, фамилия</small>

М.П.

Земельный участок			
<small>(вид объекта недвижимости)</small>			
Лист № ____ Раздела 3	Всего листов раздела 3 : ____	Всего разделов: ____	Всего листов выписки: ____
08.10.2021 № 99/2021/422544096			
Кадастровый номер:		02:22:000000:280(единое землепользование)	

План (чертеж, схема) земельного участка



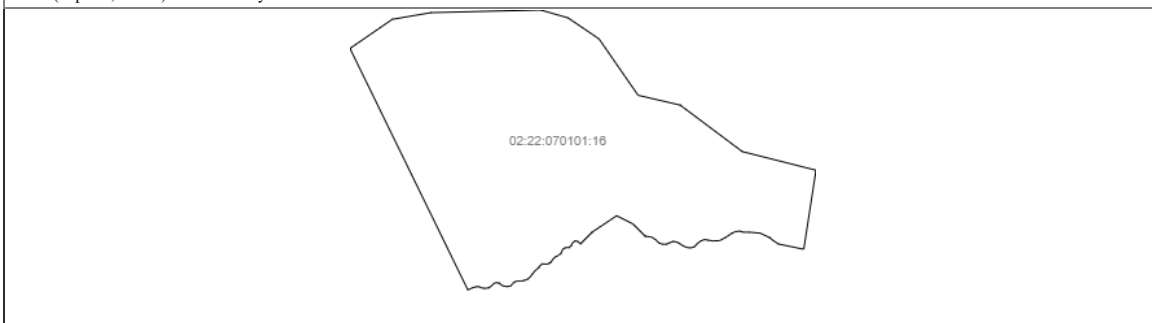
Масштаб 1: данные отсутствуют	Условные обозначения:		
-------------------------------	-----------------------	--	--

Государственный регистратор		ФГИС ЕГРН
полное наименование должности	подпись	инициалы, фамилия

М.П.

Земельный участок			
<small>(вид объекта недвижимости)</small>			
Лист № ____ Раздела 3	Всего листов раздела 3 : ____	Всего разделов: ____	Всего листов выписки: ____
08.10.2021 № 99/2021/422544096			
Кадастровый номер:		02:22:000000:280(единое землепользование)	

План (чертеж, схема) земельного участка




Масштаб 1: данные отсутствуют	Условные обозначения:		
-------------------------------	-----------------------	--	--

Государственный регистратор		ФГИС ЕГРН
полное наименование должности	подпись	инициалы, фамилия

М.П.

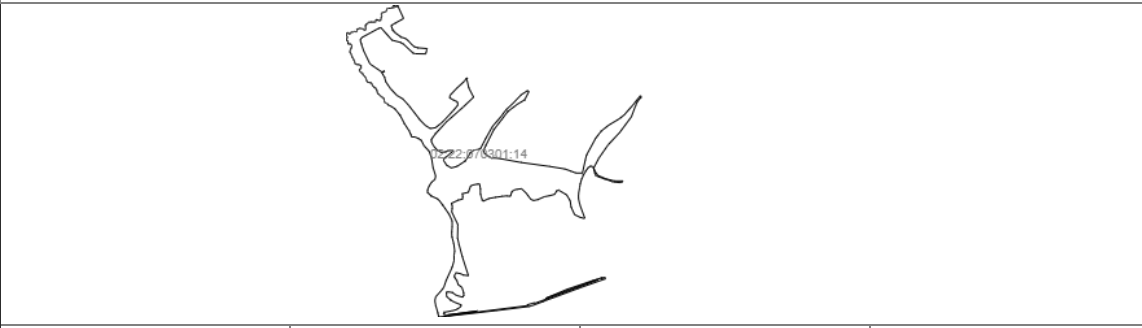
Земельный участок			
<small>(вид объекта недвижимости)</small>			
Лист № ____ Раздела 3	Всего листов раздела 3 : ____	Всего разделов: ____	Всего листов выписки: ____
08.10.2021 № 99/2021/422544096			
Кадастровый номер:		02:22:000000:280(единое землепользование)	

План (чертеж, схема) земельного участка			
			
Масштаб 1: данные отсутствуют	Условные обозначения:		

Государственный регистратор		ФГИС ЕГРН
полное наименование должности	подпись	инициалы, фамилия

М.П.

Земельный участок			
<small>(вид объекта недвижимости)</small>			
Лист № ____ Раздела 3	Всего листов раздела 3 : ____	Всего разделов: ____	Всего листов выписки: ____
08.10.2021 № 99/2021/422544096			
Кадастровый номер:		02:22:000000:280(единое землепользование)	

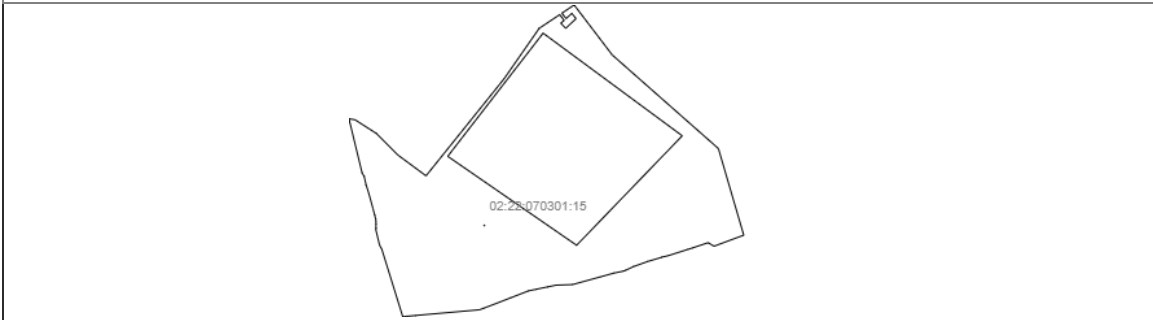
План (чертеж, схема) земельного участка			
			
Масштаб 1: данные отсутствуют	Условные обозначения:		

Государственный регистратор		ФГИС ЕГРН
полное наименование должности	подпись	инициалы, фамилия

М.П.

Земельный участок			
<small>(вид объекта недвижимости)</small>			
Лист № ____ Раздела 3	Всего листов раздела 3 : ____	Всего разделов: ____	Всего листов выписки: ____
08.10.2021 № 99/2021/422544096			
Кадастровый номер:		02:22:000000:280(единое землепользование)	

План (чертеж, схема) земельного участка



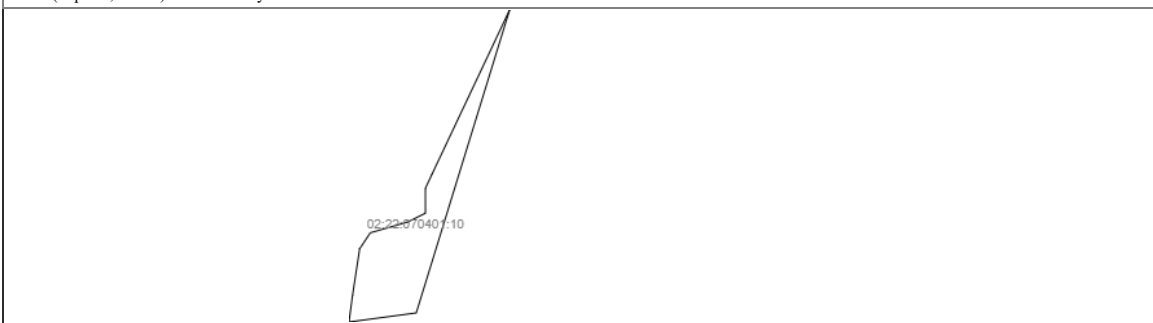
Масштаб 1: данные отсутствуют	Условные обозначения:		
-------------------------------	-----------------------	--	--

Государственный регистратор		ФГИС ЕГРН
полное наименование должности	подпись	инициалы, фамилия

М.П.

Земельный участок			
<small>(вид объекта недвижимости)</small>			
Лист № ____ Раздела 3	Всего листов раздела 3 : ____	Всего разделов: ____	Всего листов выписки: ____
08.10.2021 № 99/2021/422544096			
Кадастровый номер:		02:22:000000:280(единое землепользование)	

План (чертеж, схема) земельного участка



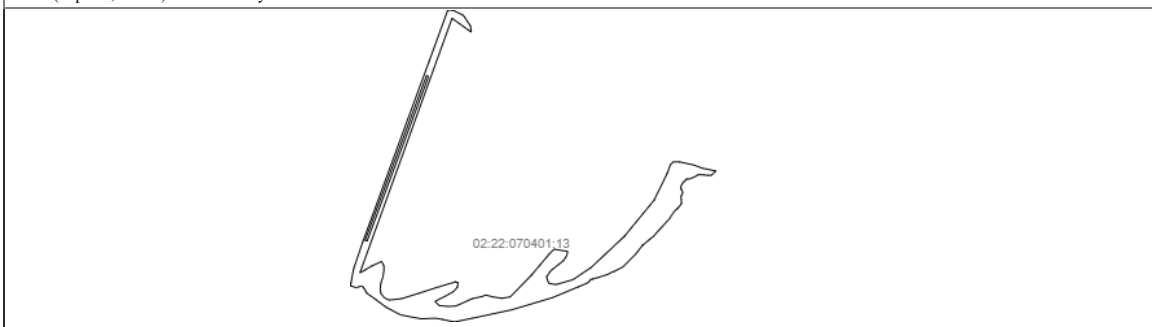
Масштаб 1: данные отсутствуют	Условные обозначения:		
-------------------------------	-----------------------	--	--

Государственный регистратор		ФГИС ЕГРН
полное наименование должности	подпись	инициалы, фамилия

М.П.

Земельный участок			
<small>(вид объекта недвижимости)</small>			
Лист № ____ Раздела 3	Всего листов раздела 3 : ____	Всего разделов: ____	Всего листов выписки: ____
08.10.2021 № 99/2021/422544096			
Кадастровый номер:		02:22:000000:280(единое землепользование)	

План (чертеж, схема) земельного участка




Масштаб 1: данные отсутствуют	Условные обозначения:		
-------------------------------	-----------------------	--	--

Государственный регистратор		ФГИС ЕГРН
полное наименование должности	подпись	инициалы, фамилия

М.П.

Земельный участок			
<small>(вид объекта недвижимости)</small>			
Лист № ____ Раздела 3	Всего листов раздела 3 : ____	Всего разделов: ____	Всего листов выписки: ____
08.10.2021 № 99/2021/422544096			
Кадастровый номер:		02:22:000000:280(единое землепользование)	

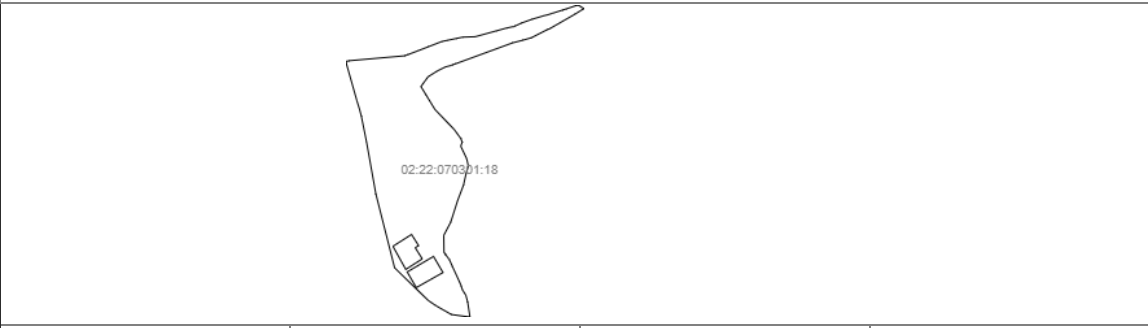
План (чертеж, схема) земельного участка

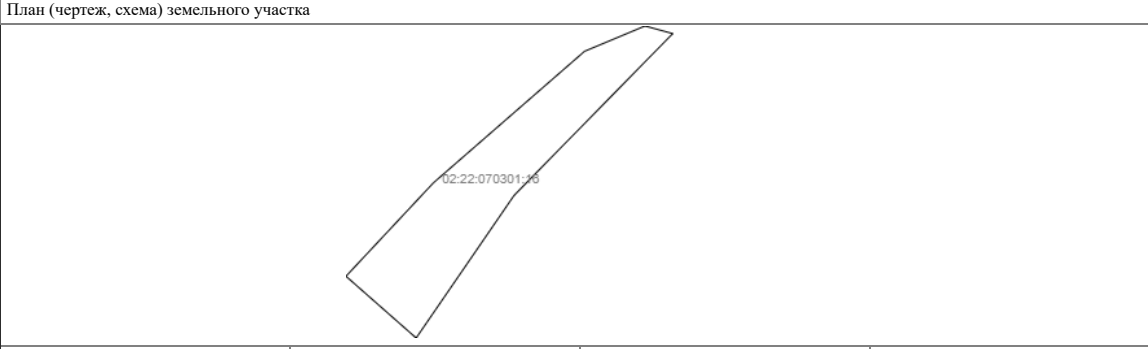


Масштаб 1: данные отсутствуют	Условные обозначения:		
-------------------------------	-----------------------	--	--

Государственный регистратор		ФГИС ЕГРН
полное наименование должности	подпись	инициалы, фамилия

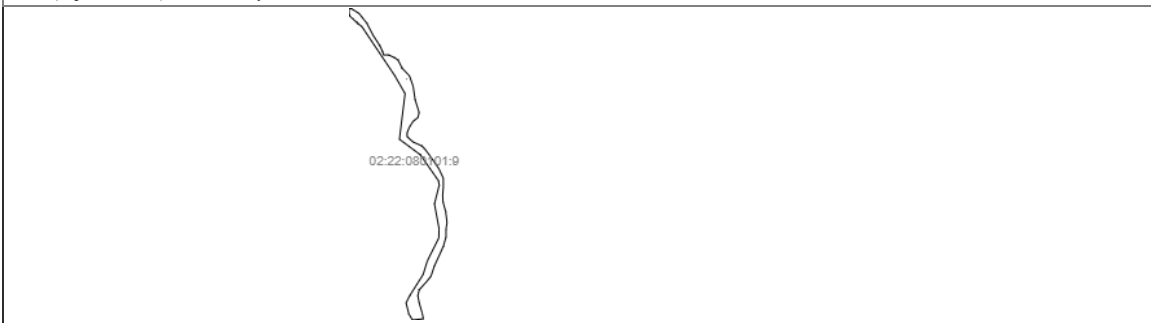
М.П.

Земельный участок			
<small>(вид объекта недвижимости)</small>			
Лист № ____ Раздела 3	Всего листов раздела 3 : ____	Всего разделов: ____	Всего листов выписки: ____
08.10.2021 № 99/2021/422544096			
Кадастровый номер:		02:22:000000:280(единое землепользование)	
План (чертеж, схема) земельного участка			
			
Масштаб 1: данные отсутствуют		Условные обозначения:	
Государственный регистратор		ФГИС ЕГРН	
полное наименование должности		подпись	
		инициалы, фамилия	
М.П.			

Земельный участок			
<small>(вид объекта недвижимости)</small>			
Лист № ____ Раздела 3	Всего листов раздела 3 : ____	Всего разделов: ____	Всего листов выписки: ____
08.10.2021 № 99/2021/422544096			
Кадастровый номер:		02:22:000000:280(единое землепользование)	
План (чертеж, схема) земельного участка			
			
Масштаб 1: данные отсутствуют		Условные обозначения:	
Государственный регистратор		ФГИС ЕГРН	
полное наименование должности		подпись	
		инициалы, фамилия	
М.П.			

Земельный участок			
<small>(вид объекта недвижимости)</small>			
Лист № ____ Раздела 3	Всего листов раздела 3 : ____	Всего разделов: ____	Всего листов выписки: ____
08.10.2021 № 99/2021/422544096			
Кадастровый номер:		02:22:000000:280(единое землепользование)	

План (чертеж, схема) земельного участка



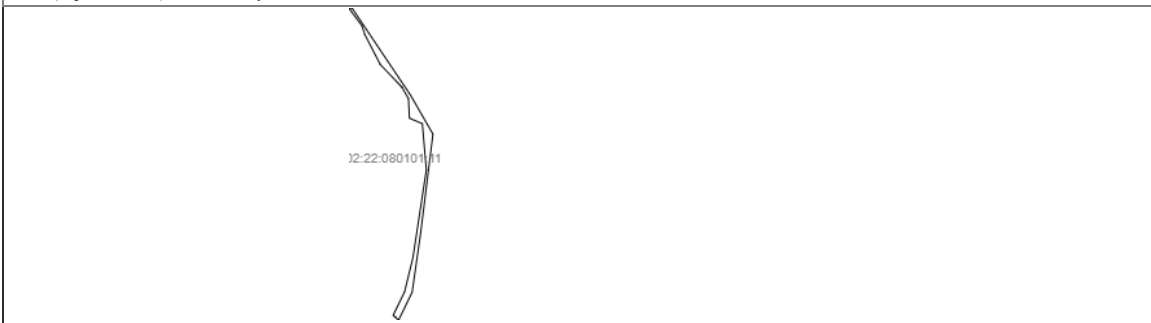
Масштаб 1: данные отсутствуют	Условные обозначения:		
-------------------------------	-----------------------	--	--

Государственный регистратор		ФГИС ЕГРН
полное наименование должности	подпись	инициалы, фамилия

М.П.

Земельный участок			
<small>(вид объекта недвижимости)</small>			
Лист № ____ Раздела 3	Всего листов раздела 3 : ____	Всего разделов: ____	Всего листов выписки: ____
08.10.2021 № 99/2021/422544096			
Кадастровый номер:		02:22:000000:280(единое землепользование)	

План (чертеж, схема) земельного участка



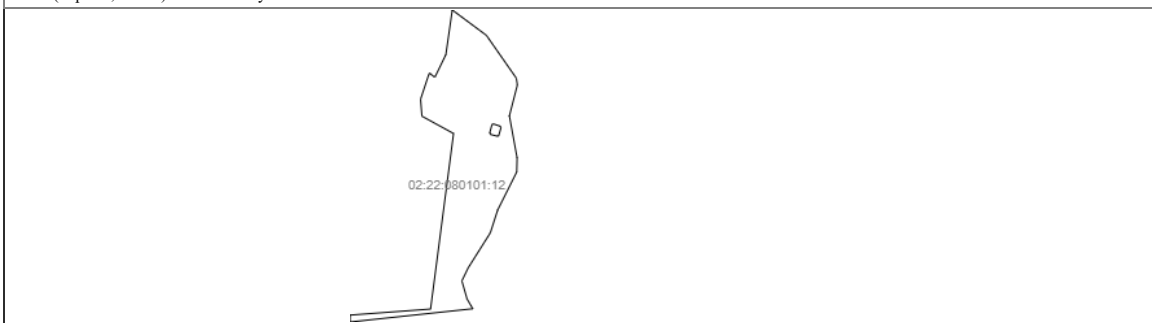
Масштаб 1: данные отсутствуют	Условные обозначения:		
-------------------------------	-----------------------	--	--

Государственный регистратор		ФГИС ЕГРН
полное наименование должности	подпись	инициалы, фамилия

М.П.

Земельный участок			
<small>(вид объекта недвижимости)</small>			
Лист № ____ Раздела 3	Всего листов раздела 3 : ____	Всего разделов: ____	Всего листов выписки: ____
08.10.2021 № 99/2021/422544096			
Кадастровый номер:		02:22:000000:280(единое землепользование)	

План (чертеж, схема) земельного участка



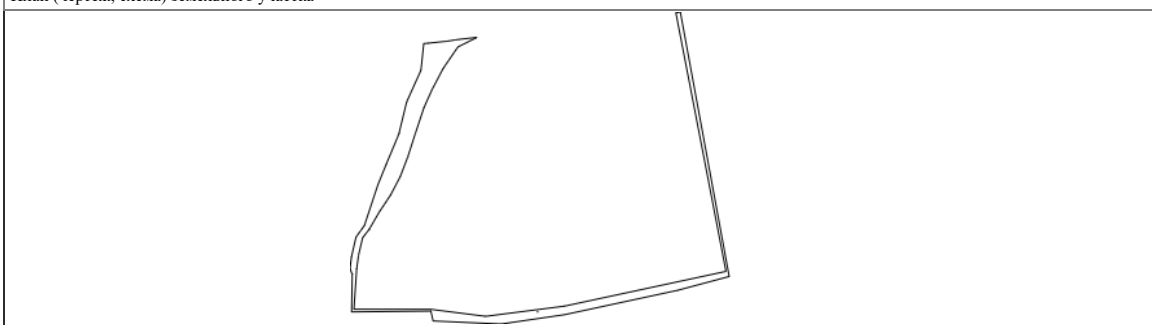
Масштаб 1: данные отсутствуют	Условные обозначения:		
-------------------------------	-----------------------	--	--

Государственный регистратор		ФГИС ЕГРН
полное наименование должности	подпись	инициалы, фамилия

М.П.

Земельный участок			
<small>(вид объекта недвижимости)</small>			
Лист № ____ Раздела 3	Всего листов раздела 3 : ____	Всего разделов: ____	Всего листов выписки: ____
08.10.2021 № 99/2021/422544096			
Кадастровый номер:		02:22:000000:280(единое землепользование)	

План (чертеж, схема) земельного участка

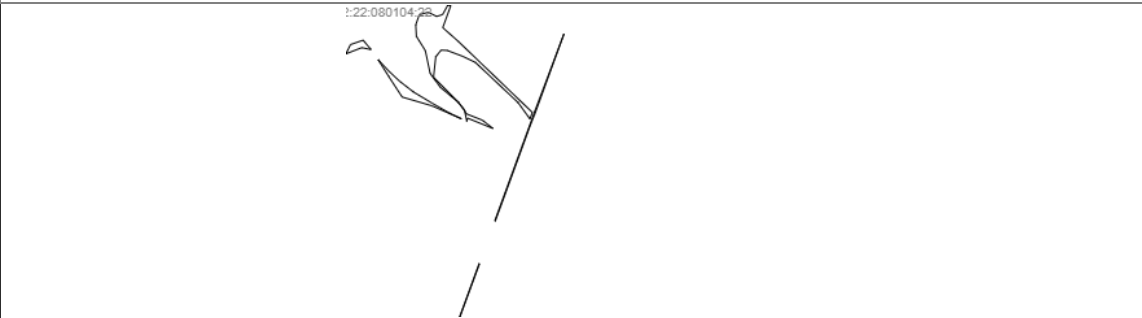


Масштаб 1: данные отсутствуют	Условные обозначения:		
-------------------------------	-----------------------	--	--

Государственный регистратор		ФГИС ЕГРН
полное наименование должности	подпись	инициалы, фамилия

М.П.

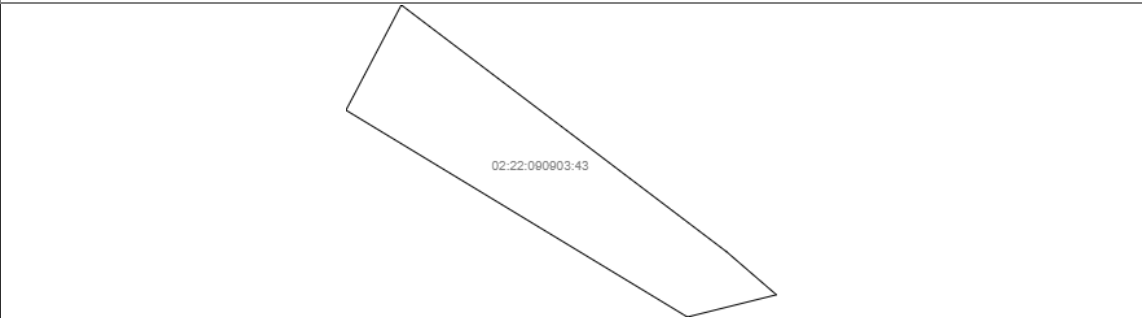
Земельный участок			
<small>(вид объекта недвижимости)</small>			
Лист № ____ Раздела 3	Всего листов раздела 3 : ____	Всего разделов: ____	Всего листов выписки: ____
08.10.2021 № 99/2021/422544096			
Кадастровый номер:		02:22:000000:280(единое землепользование)	

План (чертеж, схема) земельного участка			
			
Масштаб 1: данные отсутствуют	Условные обозначения:		

Государственный регистратор		ФГИС ЕГРН
<small>полное наименование должности</small>	<small>подпись</small>	<small>инициалы, фамилия</small>

М.П.

Земельный участок			
<small>(вид объекта недвижимости)</small>			
Лист № ____ Раздела 3	Всего листов раздела 3 : ____	Всего разделов: ____	Всего листов выписки: ____
08.10.2021 № 99/2021/422544096			
Кадастровый номер:		02:22:000000:280(единое землепользование)	

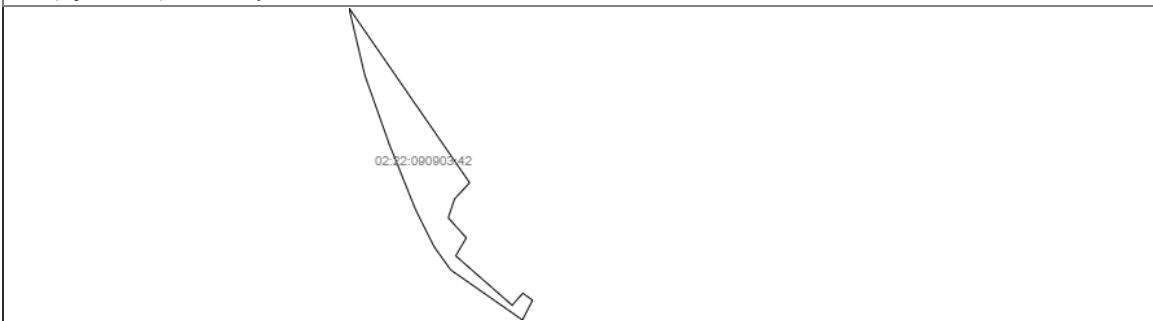
План (чертеж, схема) земельного участка			
			
Масштаб 1: данные отсутствуют	Условные обозначения:		

Государственный регистратор		ФГИС ЕГРН
<small>полное наименование должности</small>	<small>подпись</small>	<small>инициалы, фамилия</small>

М.П.

Земельный участок			
<small>(вид объекта недвижимости)</small>			
Лист № ____ Раздела 3	Всего листов раздела 3 : ____	Всего разделов: ____	Всего листов выписки: ____
08.10.2021 № 99/2021/422544096			
Кадастровый номер:		02:22:000000:280(единое землепользование)	

План (чертеж, схема) земельного участка



Масштаб 1: данные отсутствуют	Условные обозначения:		
-------------------------------	-----------------------	--	--

Государственный регистратор		ФГИС ЕГРН
полное наименование должности	подпись	инициалы, фамилия

М.П.

Земельный участок			
<small>(вид объекта недвижимости)</small>			
Лист № ____ Раздела 3	Всего листов раздела 3 : ____	Всего разделов: ____	Всего листов выписки: ____
08.10.2021 № 99/2021/422544096			
Кадастровый номер:		02:22:000000:280(единое землепользование)	

План (чертеж, схема) земельного участка




Масштаб 1: данные отсутствуют	Условные обозначения:		
-------------------------------	-----------------------	--	--

Государственный регистратор		ФГИС ЕГРН
полное наименование должности	подпись	инициалы, фамилия

М.П.

Земельный участок			
<small>(вид объекта недвижимости)</small>			
Лист № ____ Раздела 3	Всего листов раздела 3 : ____	Всего разделов: ____	Всего листов выписки: ____
08.10.2021 № 99/2021/422544096			
Кадастровый номер:		02:22:000000:280(единое землепользование)	

План (чертеж, схема) земельного участка



Масштаб 1: данные отсутствуют	Условные обозначения:		
-------------------------------	-----------------------	--	--

Государственный регистратор		ФГИС ЕГРН
полное наименование должности	подпись	инициалы, фамилия

М.П.

Раздел 3.1

Земельный участок			
<small>(вид объекта недвижимости)</small>			
Лист № ____ Раздела 3.1	Всего листов раздела 3.1 : ____	Всего разделов: ____	Всего листов выписки: ____
08.10.2021 № 99/2021/422544096			
Кадастровый номер:		02:22:000000:280(единое землепользование)	

Описание местоположения границ земельного участка

Номер п/п	Номер точки		Дирекционный угол	Горизонтальное проложение, м	Описание закрепления на местности	Кадастровые номера смежных участков	Сведения об адресах правообладателей смежных земельных участков
	начальная	конечная					
1	2	3	4	5	6	7	8
1	1	2	данные отсутствуют	данные отсутствуют	-	данные отсутствуют	данные отсутствуют
2	2	3	данные отсутствуют	данные отсутствуют	-	данные отсутствуют	данные отсутствуют
3	3	4	данные отсутствуют	данные отсутствуют	-	данные отсутствуют	данные отсутствуют
4	4	5	данные отсутствуют	данные отсутствуют	-	данные отсутствуют	данные отсутствуют
5	5	6	данные отсутствуют	данные отсутствуют	-	данные отсутствуют	данные отсутствуют
6	6	7	данные отсутствуют	данные отсутствуют	-	данные отсутствуют	данные отсутствуют
7	7	1	данные отсутствуют	данные отсутствуют	-	данные отсутствуют	данные отсутствуют

Государственный регистратор		ФГИС ЕГРН
полное наименование должности	подпись	инициалы, фамилия

М.П.

Земельный участок			
(вид объекта недвижимости)			
Лист №	Раздела 3.2	Всего листов раздела 3.2 :	Всего разделов: _____
08.10.2021 № 99/2021/422544096		Всего листов выписки: _____	
Кадастровый номер:		02:22:000000:280(единое землепользование)	

Сведения о характерных точках границы земельного участка				
Система координат				
Зона №				
Номер точки	Координаты		Описание закрепления на местности	Средняя квадратическая погрешность определения координат характерных точек границ земельного участка, м
	X	Y		
1	2	3	4	5
1	728790	1288941.01	данные отсутствуют	данные отсутствуют
2	728797.61	1288943.82	данные отсутствуют	данные отсутствуют
3	728800.11	1288984.62	данные отсутствуют	данные отсутствуют
4	728822.14	1288936.06	данные отсутствуют	данные отсутствуют
5	728824.18	1288929.26	данные отсутствуют	данные отсутствуют
6	728817.66	1288927.18	данные отсутствуют	данные отсутствуют
7	728816.93	1288918.76	данные отсутствуют	данные отсутствуют
8	728800.33	1288910.54	данные отсутствуют	данные отсутствуют
9	728625.39	1288844.48	данные отсутствуют	данные отсутствуют
10	728192.31	1288683.97	данные отсутствуют	данные отсутствуют
11	728112.29	1288655.63	данные отсутствуют	данные отсутствуют
12	727766.41	1288527.52	данные отсутствуют	данные отсутствуют
13	727763.27	1288525.3	данные отсутствуют	данные отсутствуют
14	727729.26	1288516.25	данные отсутствуют	данные отсутствуют
15	727725.66	1288518.26	данные отсутствуют	данные отсутствуют

Государственный регистратор		ФГИС ЕГРН
полное наименование должности	подпись	инициалы, фамилия

М.П.

Раздел 3.2

Выписка из Единого государственного реестра недвижимости об объекте недвижимости
Описание местоположения земельного участка

Земельный участок			
(вид объекта недвижимости)			
Лист №	Раздела 3.2	Всего листов раздела 3.2 :	Всего разделов: _____
08.10.2021 № 99/2021/422544096		Всего листов выписки: _____	
Кадастровый номер:		02:22:000000:280(единое землепользование)	

Сведения о характерных точках границы земельного участка				
Система координат				
Зона №				
Номер точки	Координаты		Описание закрепления на местности	Средняя квадратическая погрешность определения координат характерных точек границ земельного участка, м
	X	Y		
1	2	3	4	5
16	727724.55	1288520.68	данные отсутствуют	данные отсутствуют
17	727704.18	1288512.2	данные отсутствуют	данные отсутствуют
18	727704.74	1288509.24	данные отсутствуют	данные отсутствуют
19	727704.49	1288505.91	данные отсутствуют	данные отсутствуют
20	727498.25	1288430.91	данные отсутствуют	данные отсутствуют
21	727415.24	1288400.44	данные отсутствуют	данные отсутствуют
22	727415.97	1288471.65	данные отсутствуют	данные отсутствуют
23	727498.71	1288625.81	данные отсутствуют	данные отсутствуют
24	727613.74	1288509.18	данные отсутствуют	данные отсутствуют
25	727432.8	1288445.05	данные отсутствуют	данные отсутствуют
26	727435.8	1288434.85	данные отсутствуют	данные отсутствуют
27	728416.61	1288788.51	данные отсутствуют	данные отсутствуют
28	728796.79	1288927.42	данные отсутствуют	данные отсутствуют
29	728943.13	1288963.59	данные отсутствуют	данные отсутствуют
30	728914.24	1288952.84	данные отсутствуют	данные отсутствуют

Государственный регистратор		ФГИС ЕГРН
полное наименование должности	подпись	инициалы, фамилия

М.П.

Выписка из Единого государственного реестра недвижимости об объекте недвижимости
Описание местоположения земельного участка

Земельный участок			
(вид объекта недвижимости)			
Лист №	Раздела 3.2	Всего листов раздела 3.2 :	Всего разделов: _____
08.10.2021 № 99/2021/422544096		Всего листов выписки: _____	
Кадастровый номер:		02:22:000000:280(единое землепользование)	

Сведения о характерных точках границы земельного участка				
Система координат				
Зона №				
Номер точки	Координаты		Описание закрепления на местности	Средняя квадратическая погрешность определения координат характерных точек границ земельного участка, м
	X	Y		
1	2	3	4	5
31	728843.56	1288924.72	данные отсутствуют	данные отсутствуют
32	728841.97	1288929.07	данные отсутствуют	данные отсутствуют
33	728836.26	1288933.12	данные отсутствуют	данные отсутствуют
34	728829.88	1288931.08	данные отсутствуют	данные отсутствуют
35	728827.68	1288938.38	данные отсутствуют	данные отсутствуют
36	728847.24	1288945.79	данные отсутствуют	данные отсутствуют
37	728849.58	1288943.79	данные отсутствуют	данные отсутствуют
38	728894.15	1288958.51	данные отсутствуют	данные отсутствуют
39	728889.68	1288982.54	данные отсутствуют	данные отсутствуют
40	729301.48	1289145.98	данные отсутствуют	данные отсутствуют
41	729916.26	1289372.74	данные отсутствуют	данные отсутствуют
42	729944.33	1289364.55	данные отсутствуют	данные отсутствуют
43	728943.1	1289001.11	данные отсутствуют	данные отсутствуют
44	728750.11	1287966.8	данные отсутствуют	данные отсутствуют
45	728885.58	1288136.4	данные отсутствуют	данные отсутствуют

Государственный регистратор		ФГИС ЕГРН
полное наименование должности	подпись	инициалы, фамилия

М.П.

Раздел 3.2

Выписка из Единого государственного реестра недвижимости об объекте недвижимости
Описание местоположения земельного участка

Земельный участок			
(вид объекта недвижимости)			
Лист №	Раздела 3.2	Всего листов раздела 3.2 :	Всего разделов: _____
08.10.2021 № 99/2021/422544096		Всего листов выписки: _____	
Кадастровый номер:		02:22:000000:280(единое землепользование)	

Сведения о характерных точках границы земельного участка				
Система координат				
Зона №				
Номер точки	Координаты		Описание закрепления на местности	Средняя квадратическая погрешность определения координат характерных точек границ земельного участка, м
	X	Y		
1	2	3	4	5
46	728969.68	1288270.25	данные отсутствуют	данные отсутствуют
47	728907.74	1288347.07	данные отсутствуют	данные отсутствуют
48	728853.01	1288423.82	данные отсутствуют	данные отсутствуют
49	728837.31	1288444.58	данные отсутствуют	данные отсутствуют
50	728830.76	1288465.04	данные отсутствуют	данные отсутствуют
51	728824.99	1288460.3	данные отсутствуют	данные отсутствуют
52	728891.13	1288358.95	данные отсутствуют	данные отсутствуют
53	728885.98	1288353.55	данные отсутствуют	данные отсутствуют
54	728818.96	1288455.34	данные отсутствуют	данные отсутствуют
55	728772.76	1288417.37	данные отсутствуют	данные отсутствуют
56	728627.43	1288297.93	данные отсутствуют	данные отсутствуют
57	728635.94	1288200.15	данные отсутствуют	данные отсутствуют
58	728622.47	1288127.89	данные отсутствуют	данные отсутствуют
59	728682.2	1288053.22	данные отсутствуют	данные отсутствуют
60	728741.5	1287979.1	данные отсутствуют	данные отсутствуют

Государственный регистратор		ФГИС ЕГРН
полное наименование должности	подпись	инициалы, фамилия

М.П.

Земельный участок			
(вид объекта недвижимости)			
Лист №	Раздела 3.2	Всего листов раздела 3.2 :	Всего разделов: _____
08.10.2021.№ 99/2021/422544096		Всего листов выписки: _____	
Кадастровый номер:		02:22:000000:280(единое землепользование)	

Сведения о характерных точках границы земельного участка				
Система координат				
Зона №				
Номер точки	Координаты		Описание закрепления на местности	Средняя квадратическая погрешность определения координат характерных точек границ земельного участка, м
	X	Y		
1	2	3	4	5
61	728840.54	1288165.12	данные отсутствуют	данные отсутствуют
62	728837.75	1288186.88	данные отсутствуют	данные отсутствуют
63	728857.64	1288212.27	данные отсутствуют	данные отсутствуют
64	728809.33	1288250.68	данные отсутствуют	данные отсутствуют
65	728832.24	1288282.66	данные отсутствуют	данные отсутствуют
66	728846.72	1288272.16	данные отсутствуют	данные отсутствуют
67	728851.63	1288278.41	данные отсутствуют	данные отсутствуют
68	728842.81	1288284.88	данные отсутствуют	данные отсутствуют
69	728853.35	1288299.35	данные отсутствуют	данные отсутствуют
70	728928.98	1288250.63	данные отсутствуют	данные отсутствуют
71	728907.98	1288224.48	данные отсутствуют	данные отсутствуют
72	728928.05	1288208.68	данные отсутствуют	данные отсутствуют
73	728876.26	1288138.76	данные отсутствуют	данные отсутствуют
74	728867.9	1288144.36	данные отсутствуют	данные отсутствуют
75	728826.04	1288281.08	данные отсутствуют	данные отсутствуют

Государственный регистратор		ФГИС ЕГРН
полное наименование должности	подпись	инициалы, фамилия

М.П.

Раздел 3.2

Выписка из Единого государственного реестра недвижимости об объекте недвижимости
Описание местоположения земельного участка

Земельный участок			
(вид объекта недвижимости)			
Лист №	Раздела 3.2	Всего листов раздела 3.2 :	Всего разделов: _____
08.10.2021.№ 99/2021/422544096		Всего листов выписки: _____	
Кадастровый номер:		02:22:000000:280(единое землепользование)	

Сведения о характерных точках границы земельного участка				
Система координат				
Зона №				
Номер точки	Координаты		Описание закрепления на местности	Средняя квадратическая погрешность определения координат характерных точек границ земельного участка, м
	X	Y		
1	2	3	4	5
76	728774.93	1288209.96	данные отсутствуют	данные отсутствуют
77	728751.41	1288225.54	данные отсутствуют	данные отсутствуют
78	728727.58	1288243.34	данные отсутствуют	данные отсутствуют
79	728755.09	1288284.14	данные отсутствуют	данные отсутствуют
80	728760.35	1288281.18	данные отсутствуют	данные отсутствуют
81	728781.05	1288313.28	данные отсутствуют	данные отсутствуют
82	729445.91	1290190.04	данные отсутствуют	данные отсутствуют
83	729445.94	1290190.01	данные отсутствуют	данные отсутствуют
84	729439.03	1290182.53	данные отсутствуют	данные отсутствуют
85	729437.82	1290181.21	данные отсутствуют	данные отсутствуют
86	729467.97	1290150.26	данные отсутствуют	данные отсутствуют
87	729429.13	1290111.73	данные отсутствуют	данные отсутствуют
88	729386.95	1290149.71	данные отсутствуют	данные отсутствуют
89	729424.75	1290192.35	данные отсутствуют	данные отсутствуют
90	729433.44	1290185.28	данные отсутствуют	данные отсутствуют

Государственный регистратор		ФГИС ЕГРН
полное наименование должности	подпись	инициалы, фамилия

М.П.

Выписка из Единого государственного реестра недвижимости об объекте недвижимости
Описание местоположения земельного участка

Земельный участок			
(вид объекта недвижимости)			
Лист №	Раздела 3.2	Всего листов раздела 3.2 :	Всего разделов: _____
08.10.2021.№ 99/2021/422544096		Всего листов выписки: _____	
Кадастровый номер:		02:22:000000:280(единое землепользование)	

Сведения о характерных точках границы земельного участка				
Система координат				
Зона №				
Номер точки	Координаты		Описание закрепления на местности	Средняя квадратическая погрешность определения координат характерных точек границ земельного участка, м
	X	Y		
1	2	3	4	5
91	729441.54	1290194.16	данные отсутствуют	данные отсутствуют
92	729441.59	1290194.17	данные отсутствуют	данные отсутствуют
93	729226.71	1290393.42	данные отсутствуют	данные отсутствуют
94	729047.5	1290574.86	данные отсутствуют	данные отсутствуют
95	729044.42	1290571.24	данные отсутствуют	данные отсутствуют
96	728993.49	1290519.29	данные отсутствуют	данные отсутствуют
97	728988.64	1290516.13	данные отсутствуют	данные отсутствуют
98	729586.64	1289934.4	данные отсутствуют	данные отсутствуют
99	729667.64	1289967.72	данные отсутствуют	данные отсутствуют
100	729445.97	1290190.1	данные отсутствуют	данные отсутствуют
101	728774.07	1290376.31	данные отсутствуют	данные отсутствуют
102	728780.92	1289523.42	данные отсутствуют	данные отсутствуют
103	728749.59	1289494.6	данные отсутствуют	данные отсутствуют
104	728740	1289446.66	данные отсутствуют	данные отсутствуют
105	728747.62	1289448.79	данные отсутствуют	данные отсутствуют

Государственный регистратор		ФГИС ЕГРН
полное наименование должности	подпись	инициалы, фамилия

М.П.

Раздел 3.2

Выписка из Единого государственного реестра недвижимости об объекте недвижимости
Описание местоположения земельного участка

Земельный участок			
(вид объекта недвижимости)			
Лист №	Раздела 3.2	Всего листов раздела 3.2 :	Всего разделов: _____
08.10.2021.№ 99/2021/422544096		Всего листов выписки: _____	
Кадастровый номер:		02:22:000000:280(единое землепользование)	

Сведения о характерных точках границы земельного участка				
Система координат				
Зона №				
Номер точки	Координаты		Описание закрепления на местности	Средняя квадратическая погрешность определения координат характерных точек границ земельного участка, м
	X	Y		
1	2	3	4	5
106	728758.45	1289490.68	данные отсутствуют	данные отсутствуют
107	728771.41	1289501.25	данные отсутствуют	данные отсутствуют
108	728786.24	1289502.69	данные отсутствуют	данные отсутствуют
109	728803.32	1289490.5	данные отсутствуют	данные отсутствуют
110	728801.58	1289427.8	данные отсутствуют	данные отсутствуют
111	728797.45	1289421.92	данные отсутствуют	данные отсутствуют
112	728764.84	1289424.64	данные отсутствуют	данные отсутствуют
113	728754.28	1289432.63	данные отсутствуют	данные отсутствуют
114	728749.92	1289443.21	данные отсутствуют	данные отсутствуют
115	728742.87	1289440.4	данные отсутствуют	данные отсутствуют
116	728755.13	1289413.64	данные отсутствуют	данные отсутствуют
117	728786.54	1289371.32	данные отсутствуют	данные отсутствуют
118	728846.62	1289386.5	данные отсутствуют	данные отсутствуют
119	728842.42	1289527.52	данные отсутствуют	данные отсутствуют
120	728817.21	1289932.12	данные отсутствуют	данные отсутствуют

Государственный регистратор		ФГИС ЕГРН
полное наименование должности	подпись	инициалы, фамилия

М.П.

Земельный участок			
(вид объекта недвижимости)			
Лист №	Раздела 3.2	Всего листов раздела 3.2 :	Всего разделов: _____
08.10.2021.№ 99/2021/422544096		Всего листов выписки: _____	
Кадастровый номер:		02:22:000000:280(единое землепользование)	

Сведения о характерных точках границы земельного участка				
Система координат				
Зона №				
Номер точки	Координаты		Описание закрепления на местности	Средняя квадратическая погрешность определения координат характерных точек границ земельного участка, м
	X	Y		
1	2	3	4	5
121	728812.88	1290200.92	данные отсутствуют	данные отсутствуют
122	728812.88	1290368.56	данные отсутствуют	данные отсутствуют
123	728796.35	1290390.83	данные отсутствуют	данные отсутствуют
124	728805.03	1289378.1	данные отсутствуют	данные отсутствуют
125	728805.09	1289380.1	данные отсутствуют	данные отсутствуют
126	728810.72	1289379.99	данные отсутствуют	данные отсутствуют
127	728810.66	1289377.99	данные отсутствуют	данные отсутствуют
128	728817.47	1289382.19	данные отсутствуют	данные отсутствуют
129	728823.35	1289383.4	данные отсутствуют	данные отсутствуют
130	728823.67	1289381.43	данные отсутствуют	данные отсутствуют
131	728817.68	1289380.2	данные отсутствуют	данные отсутствуют
132	730196.8	1289417.39	данные отсутствуют	данные отсутствуют
133	730198	1289421.73	данные отсутствуют	данные отсутствуют
134	730198.89	1289426.03	данные отсутствуют	данные отсутствуют
135	730191.13	1289438.55	данные отсутствуют	данные отсутствуют

Государственный регистратор		ФГИС ЕГРН
полное наименование должности	подпись	инициалы, фамилия

М.П.

Раздел 3.2

Выписка из Единого государственного реестра недвижимости об объекте недвижимости
Описание местоположения земельного участка

Земельный участок			
(вид объекта недвижимости)			
Лист №	Раздела 3.2	Всего листов раздела 3.2 :	Всего разделов: _____
08.10.2021.№ 99/2021/422544096		Всего листов выписки: _____	
Кадастровый номер:		02:22:000000:280(единое землепользование)	

Сведения о характерных точках границы земельного участка				
Система координат				
Зона №				
Номер точки	Координаты		Описание закрепления на местности	Средняя квадратическая погрешность определения координат характерных точек границ земельного участка, м
	X	Y		
1	2	3	4	5
136	730178.54	1289451.9	данные отсутствуют	данные отсутствуют
137	730131.38	1289499.55	данные отсутствуют	данные отсутствуют
138	729987.92	1289645.98	данные отсутствуют	данные отсутствуют
139	729672.23	1289963.12	данные отсутствуют	данные отсутствуют
140	729591.33	1289929.84	данные отсутствуют	данные отсутствуют
141	730125.33	1289410.35	данные отсутствуют	данные отсутствуют
142	730039.15	1289379.9	данные отсутствуют	данные отсутствуют
143	730036.43	1289377.26	данные отсутствуют	данные отсутствуют
144	730038	1289372.45	данные отсутствуют	данные отсутствуют
145	730038.63	1289371.07	данные отсутствуют	данные отсутствуют
146	730043.07	1289369.04	данные отсутствуют	данные отсутствуют
147	730110.47	1289390.57	данные отсутствуют	данные отсутствуют
148	730110.47	1289394.04	данные отсутствуют	данные отсутствуют
149	730114.38	1289394.85	данные отсутствуют	данные отсутствуют
150	730115.95	1289392.75	данные отсутствуют	данные отсутствуют

Государственный регистратор		ФГИС ЕГРН
полное наименование должности	подпись	инициалы, фамилия

М.П.

Выписка из Единого государственного реестра недвижимости об объекте недвижимости
Описание местоположения земельного участка

Земельный участок			
(вид объекта недвижимости)			
Лист №	Раздела 3.2	Всего листов раздела 3.2 :	Всего разделов: _____
08.10.2021.№ 99/2021/422544096		Всего листов выписки: _____	
Кадастровый номер:		02:22:000000:280(единое землепользование)	

Сведения о характерных точках границы земельного участка				
Система координат				
Зона №				
Номер точки	Координаты		Описание закрепления на местности	Средняя квадратическая погрешность определения координат характерных точек границ земельного участка, м
	X	Y		
1	2	3	4	5
151	730118.08	1289393.11	данные отсутствуют	данные отсутствуют
152	730141.59	1289399.45	данные отсутствуют	данные отсутствуют
153	730191.5	1289412.82	данные отсутствуют	данные отсутствуют
154	730150.38	1289453.38	данные отсутствуют	данные отсутствуют
155	730141.36	1289444.45	данные отсутствуют	данные отсутствуют
156	729980.5	1289606.81	данные отсутствуют	данные отсутствуют
157	729989.02	1289616.24	данные отсутствуют	данные отсутствуют
158	729916.97	1289667.94	данные отсутствуют	данные отсутствуют
159	729634.95	1289947.74	данные отсутствуют	данные отсутствуют
160	729649.8	1289953.89	данные отсутствуют	данные отсутствуют
161	729921.37	1289684.63	данные отсутствуют	данные отсутствуют
162	729922.09	1289693.77	данные отсутствуют	данные отсутствуют
163	729914.05	1289718.81	данные отсутствуют	данные отсутствуют
164	729922.57	1289710.38	данные отсутствуют	данные отсутствуют
165	730013.74	1289618.34	данные отсутствуют	данные отсутствуют

Государственный регистратор		ФГИС ЕГРН
полное наименование должности	подпись	инициалы, фамилия

М.П.

Раздел 3.2

Выписка из Единого государственного реестра недвижимости об объекте недвижимости
Описание местоположения земельного участка

Земельный участок			
(вид объекта недвижимости)			
Лист №	Раздела 3.2	Всего листов раздела 3.2 :	Всего разделов: _____
08.10.2021.№ 99/2021/422544096		Всего листов выписки: _____	
Кадастровый номер:		02:22:000000:280(единое землепользование)	

Сведения о характерных точках границы земельного участка				
Система координат				
Зона №				
Номер точки	Координаты		Описание закрепления на местности	Средняя квадратическая погрешность определения координат характерных точек границ земельного участка, м
	X	Y		
1	2	3	4	5
166	729993.54	1289627.12	данные отсутствуют	данные отсутствуют
167	729978.55	1289630.87	данные отсутствуют	данные отсутствуют
168	729969.3	1289627.23	данные отсутствуют	данные отсутствуют
169	729942.43	1289606.94	данные отсутствуют	данные отсутствуют
170	729934.5	1289605.32	данные отсутствуют	данные отсутствуют
171	729928.8	1289607.15	данные отсутствуют	данные отсутствуют
172	729921.48	1289613.65	данные отсутствуют	данные отсутствуют
173	729900.95	1289635.21	данные отсутствуют	данные отсутствуют
174	729899.62	1289639.27	данные отсутствуют	данные отсутствуют
175	729903.59	1289649.24	данные отсутствуют	данные отсутствуют
176	729915.99	1289666.32	данные отсутствуют	данные отсутствуют
177	728788.41	1289365.59	Закрепление отсутствует	2.5
178	728806.08	1288985.48	Закрепление отсутствует	2.5
179	728825.28	1288943.66	Закрепление отсутствует	2.5
180	728843.96	1288950.96	Закрепление отсутствует	2.5

Государственный регистратор		ФГИС ЕГРН
полное наименование должности	подпись	инициалы, фамилия

М.П.

Земельный участок			
(вид объекта недвижимости)			
Лист №	Раздела 3.2	Всего листов раздела 3.2 :	Всего разделов: _____
08.10.2021.№ 99/2021/422544096		Всего листов выписки: _____	
Кадастровый номер:		02:22:000000:280(единое землепользование)	

Сведения о характерных точках границы земельного участка				
Система координат				
Зона №				
Номер точки	Координаты		Описание закрепления на местности	Средняя квадратическая погрешность определения координат характерных точек границ земельного участка, м
	X	Y		
1	2	3	4	5
181	728842.48	1288957.7	Закрепление отсутствует	2.5
182	728840.94	1288988.34	Закрепление отсутствует	2.5
183	728838.22	1288988.1	Закрепление отсутствует	2.5
184	728838.13	1288991.02	Закрепление отсутствует	2.5
185	728840.85	1288991.26	Закрепление отсутствует	2.5
186	728841.57	1289008.81	Закрепление отсутствует	2.5
187	728851.71	1289012.47	Закрепление отсутствует	2.5
188	728857.75	1289012.78	данные отсутствуют	7.5
189	728846.8	1289380.35	данные отсутствуют	7.5
190	732325.03	1289188.88	данные отсутствуют	данные отсутствуют
191	732237.89	1289255.1	данные отсутствуют	данные отсутствуют
192	732168.58	1289294.7	данные отсутствуют	данные отсутствуют
193	732158.69	1289339.23	данные отсутствуют	данные отсутствуют
194	732138.86	1289368.99	данные отсутствуют	данные отсутствуют
195	732109.1	1289398.75	данные отсутствуют	данные отсутствуют

Государственный регистратор		ФГИС ЕГРН
полное наименование должности	подпись	инициалы, фамилия

М.П.

Раздел 3.2

Выписка из Единого государственного реестра недвижимости об объекте недвижимости
Описание местоположения земельного участка

Земельный участок			
(вид объекта недвижимости)			
Лист №	Раздела 3.2	Всего листов раздела 3.2 :	Всего разделов: _____
08.10.2021.№ 99/2021/422544096		Всего листов выписки: _____	
Кадастровый номер:		02:22:000000:280(единое землепользование)	

Сведения о характерных точках границы земельного участка				
Система координат				
Зона №				
Номер точки	Координаты		Описание закрепления на местности	Средняя квадратическая погрешность определения координат характерных точек границ земельного участка, м
	X	Y		
1	2	3	4	5
196	732102.37	1289410.98	данные отсутствуют	данные отсутствуют
197	732089.36	1289463.02	данные отсутствуют	данные отсутствуют
198	732094.31	1289487.76	данные отсутствуют	данные отсутствуют
199	732059.63	1289542.3	данные отсутствуют	данные отсутствуют
200	731970.48	1289626.5	данные отсутствуют	данные отсутствуют
201	731930.04	1289680.4	данные отсутствуют	данные отсутствуют
202	731944.23	1289680.75	данные отсутствуют	данные отсутствуют
203	731959.81	1289690.42	данные отсутствуют	данные отсутствуют
204	731968.94	1289727.47	данные отсутствуют	данные отсутствуют
205	731966.79	1289768.29	данные отсутствуют	данные отсутствуют
206	731953.9	1289800.51	данные отсутствуют	данные отсутствуют
207	731866.9	1289918.13	данные отсутствуют	данные отсутствуют
208	731850.78	1289924.58	данные отсутствуют	данные отсутствуют
209	731833.06	1289922.98	данные отсутствуют	данные отсутствуют
210	731815.59	1289902.3	данные отсутствуют	данные отсутствуют

Государственный регистратор		ФГИС ЕГРН
полное наименование должности	подпись	инициалы, фамилия

М.П.

Выписка из Единого государственного реестра недвижимости об объекте недвижимости
Описание местоположения земельного участка

Земельный участок			
(вид объекта недвижимости)			
Лист №	Раздела 3.2	Всего листов раздела 3.2 :	Всего разделов: _____
08.10.2021.№ 99/2021/422544096		Всего листов выписки: _____	
Кадастровый номер:		02:22:000000:280(единое землепользование)	

Сведения о характерных точках границы земельного участка				
Система координат				
Зона №				
Номер точки	Координаты		Описание закрепления на местности	Средняя квадратическая погрешность определения координат характерных точек границ земельного участка, м
	X	Y		
1	2	3	4	5
211	731797.22	1289948.24	данные отсутствуют	данные отсутствуют
212	731894.41	1289957.17	данные отсутствуют	данные отсутствуют
213	731900.05	1289956.04	данные отсутствуют	данные отсутствуют
214	731900.07	1289956.04	данные отсутствуют	данные отсутствуют
215	731925.21	1289955.55	данные отсутствуют	данные отсутствуют
216	731954.83	1289954.85	данные отсутствуют	данные отсутствуют
217	731982.03	1289920.36	данные отсутствуют	данные отсутствуют
218	731983.85	1289922.53	данные отсутствуют	данные отсутствуют
219	731987.33	1289923.31	данные отсутствуют	данные отсутствуют
220	731962.36	1289954.94	данные отсутствуют	данные отсутствуют
221	731997.45	1289956.53	данные отсутствуют	данные отсутствуют
222	732029.02	1289961.46	данные отсутствуют	данные отсутствуют
223	732029.04	1289961.46	данные отсутствуют	данные отсутствуют
224	732055.91	1289970.09	данные отсутствуют	данные отсутствуют
225	732055.92	1289970.1	данные отсутствуют	данные отсутствуют

Государственный регистратор		ФГИС ЕГРН
полное наименование должности	подпись	инициалы, фамилия

М.П.

Раздел 3.2

Выписка из Единого государственного реестра недвижимости об объекте недвижимости
Описание местоположения земельного участка

Земельный участок			
(вид объекта недвижимости)			
Лист №	Раздела 3.2	Всего листов раздела 3.2 :	Всего разделов: _____
08.10.2021.№ 99/2021/422544096		Всего листов выписки: _____	
Кадастровый номер:		02:22:000000:280(единое землепользование)	

Сведения о характерных точках границы земельного участка				
Система координат				
Зона №				
Номер точки	Координаты		Описание закрепления на местности	Средняя квадратическая погрешность определения координат характерных точек границ земельного участка, м
	X	Y		
1	2	3	4	5
226	732061.61	1289972.52	данные отсутствуют	данные отсутствуют
227	732264.55	1289991.16	данные отсутствуют	данные отсутствуют
228	732265.26	1289990.64	данные отсутствуют	данные отсутствуют
229	732265.27	1289990.63	данные отсутствуют	данные отсутствуют
230	732269.13	1289989.2	данные отсутствуют	данные отсутствуют
231	732273.84	1289982.49	данные отсутствуют	данные отсутствуют
232	732262.32	1289977.97	данные отсутствуют	данные отсутствуют
233	732262.3	1289977.96	данные отсутствуют	данные отсутствуют
234	732249	1289968.02	данные отсутствуют	данные отсутствуют
235	732238.14	1289960.45	данные отсутствуют	данные отсутствуют
236	732238.13	1289960.44	данные отсутствуют	данные отсутствуют
237	732224.08	1289946.14	данные отсутствуют	данные отсутствуют
238	732212.46	1289933.82	данные отсутствуют	данные отсутствуют
239	732185.26	1289908.97	данные отсутствуют	данные отсутствуют
240	732166.23	1289896.14	данные отсутствуют	данные отсутствуют

Государственный регистратор		ФГИС ЕГРН
полное наименование должности	подпись	инициалы, фамилия

М.П.

Земельный участок			
(вид объекта недвижимости)			
Лист №	Раздела 3.2	Всего листов раздела 3.2 :	Всего разделов: _____
08.10.2021.№ 99/2021/422544096		Всего листов выписки: _____	
Кадастровый номер:		02:22:000000:280(единое землепользование)	

Сведения о характерных точках границы земельного участка				
Система координат				
Зона №				
Номер точки	Координаты		Описание закрепления на местности	Средняя квадратическая погрешность определения координат характерных точек границ земельного участка, м
	X	Y		
1	2	3	4	5
241	732129.71	1289876.34	данные отсутствуют	данные отсутствуют
242	732129.69	1289876.32	данные отсутствуют	данные отсутствуют
243	732116.87	1289863.48	данные отсутствуют	данные отсутствуют
244	732116.85	1289863.46	данные отсутствуют	данные отсутствуют
245	732113.26	1289856.8	данные отсутствуют	данные отсутствуют
246	732104.07	1289853.58	данные отсутствуют	данные отсутствуют
247	732110.04	1289833.99	данные отсутствуют	данные отсутствуют
248	732110.62	1289827.3	данные отсутствуют	данные отсутствуют
249	732111.01	1289802.42	данные отсутствуют	данные отсутствуют
250	732111.01	1289802.39	данные отсутствуют	данные отсутствуют
251	732116.45	1289785.69	данные отсутствуют	данные отсутствуют
252	732123.45	1289756.16	данные отсутствуют	данные отсутствуют
253	732136.66	1289707.96	данные отсутствуют	данные отсутствуют
254	732142.1	1289690.87	данные отсутствуют	данные отсутствуют
255	732142.11	1289690.86	данные отсутствуют	данные отсутствуют

Государственный регистратор		ФГИС ЕГРН
полное наименование должности	подпись	инициалы, фамилия

М.П.

Раздел 3.2

Выписка из Единого государственного реестра недвижимости об объекте недвижимости
Описание местоположения земельного участка

Земельный участок			
(вид объекта недвижимости)			
Лист №	Раздела 3.2	Всего листов раздела 3.2 :	Всего разделов: _____
08.10.2021.№ 99/2021/422544096		Всего листов выписки: _____	
Кадастровый номер:		02:22:000000:280(единое землепользование)	

Сведения о характерных точках границы земельного участка				
Система координат				
Зона №				
Номер точки	Координаты		Описание закрепления на местности	Средняя квадратическая погрешность определения координат характерных точек границ земельного участка, м
	X	Y		
1	2	3	4	5
256	732142.12	1289690.84	данные отсутствуют	данные отсутствуют
257	732151.04	1289680.35	данные отсутствуют	данные отсутствуют
258	732154.14	1289671.83	данные отсутствуют	данные отсутствуют
259	732158.8	1289652.01	данные отсутствуют	данные отсутствуют
260	732166.96	1289617.44	данные отсутствуют	данные отсутствуют
261	732200.19	1289483.76	данные отсутствуют	данные отсутствуют
262	732204.47	1289465.1	данные отсутствуют	данные отсутствуют
263	732208.36	1289452.66	данные отсутствуют	данные отсутствуют
264	732208.37	1289452.65	данные отсутствуют	данные отсутствуют
265	732208.4	1289452.61	данные отсутствуют	данные отсутствуют
266	732216.55	1289447.55	данные отсутствуют	данные отсутствуют
267	732219.16	1289446.34	данные отсутствуют	данные отсутствуют
268	732245.41	1289341.31	данные отсутствуют	данные отсутствуют
269	732223.71	1289360.29	данные отсутствуют	данные отсутствуют
270	732228.35	1289363.39	данные отсутствуют	данные отсутствуют

Государственный регистратор		ФГИС ЕГРН
полное наименование должности	подпись	инициалы, фамилия

М.П.

Выписка из Единого государственного реестра недвижимости об объекте недвижимости
Описание местоположения земельного участка

Земельный участок			
(вид объекта недвижимости)			
Лист №	Раздела 3.2	Всего листов раздела 3.2 :	Всего разделов: _____
08.10.2021.№ 99/2021/422544096		Всего листов выписки: _____	
Кадастровый номер:		02:22:000000:280(единое землепользование)	

Сведения о характерных точках границы земельного участка				
Система координат				
Зона №				
Номер точки	Координаты		Описание закрепления на местности	Средняя квадратическая погрешность определения координат характерных точек границ земельного участка, м
	X	Y		
1	2	3	4	5
271	732227.23	1289365.04	данные отсутствуют	данные отсутствуют
272	732222.58	1289361.94	данные отсутствуют	данные отсутствуют
273	732202.46	1289415.02	данные отсутствуют	данные отсутствуют
274	732119.36	1289754	данные отсутствуют	данные отсутствуют
275	731963.46	1289683.02	данные отсутствуют	данные отсутствуют
276	731985.51	1289644.41	данные отсутствуют	данные отсутствуют
277	732047.23	1289581.54	данные отсутствуют	данные отсутствуют
278	732132.63	1289500.6	данные отсутствуют	данные отсутствуют
279	732129.81	1289420.83	данные отсутствуют	данные отсутствуют
280	732156.68	1289393.04	данные отсутствуют	данные отсутствуют
281	732188.63	1289354.53	данные отсутствуют	данные отсутствуют
282	732189.23	1289300.9	данные отсутствуют	данные отсутствуют
283	732276.37	1289331.28	данные отсутствуют	данные отсутствуют
284	732342.59	1289346.91	данные отсутствуют	данные отсутствуют
285	732355.03	1289269.38	данные отсутствуют	данные отсутствуют

Государственный регистратор		ФГИС ЕГРН
полное наименование должности	подпись	инициалы, фамилия

М.П.

Раздел 3.2

Выписка из Единого государственного реестра недвижимости об объекте недвижимости
Описание местоположения земельного участка

Земельный участок			
(вид объекта недвижимости)			
Лист №	Раздела 3.2	Всего листов раздела 3.2 :	Всего разделов: _____
08.10.2021.№ 99/2021/422544096		Всего листов выписки: _____	
Кадастровый номер:		02:22:000000:280(единое землепользование)	

Сведения о характерных точках границы земельного участка				
Система координат				
Зона №				
Номер точки	Координаты		Описание закрепления на местности	Средняя квадратическая погрешность определения координат характерных точек границ земельного участка, м
	X	Y		
1	2	3	4	5
286	732363.33	1289225.38	данные отсутствуют	данные отсутствуют
287	732077.35	1289970.24	данные отсутствуют	данные отсутствуют
288	732078.51	1289964.27	данные отсутствуют	данные отсутствуют
289	732080.48	1289964.65	данные отсутствуют	данные отсутствуют
290	732079.32	1289970.6	данные отсутствуют	данные отсутствуют
291	732325.5	1289293.02	данные отсутствуют	данные отсутствуют
292	732327.21	1289291.98	данные отсутствуют	данные отсутствуют
293	732328.25	1289293.69	данные отсутствуют	данные отсутствуют
294	732326.54	1289294.73	данные отсутствуют	данные отсутствуют
295	731852.81	1289949.27	данные отсутствуют	данные отсутствуют
296	731854.8	1289949.22	данные отсутствуют	данные отсутствуют
297	731854.86	1289951.22	данные отсутствуют	данные отсутствуют
298	731852.86	1289951.27	данные отсутствуют	данные отсутствуют
299	732271.89	1289327.32	данные отсутствуют	данные отсутствуют
300	732273.22	1289325.84	данные отсутствуют	данные отсутствуют

Государственный регистратор		ФГИС ЕГРН
полное наименование должности	подпись	инициалы, фамилия

М.П.

Земельный участок			
(вид объекта недвижимости)			
Лист №	Раздела 3.2	Всего листов раздела 3.2 :	Всего разделов: _____
08.10.2021.№ 99/2021/422544096		Всего листов выписки: _____	
Кадастровый номер:		02:22:000000:280(единое землепользование)	

Сведения о характерных точках границы земельного участка				
Система координат				
Зона №				
Номер точки	Координаты		Описание закрепления на местности	Средняя квадратическая погрешность определения координат характерных точек границ земельного участка, м
	X	Y		
1	2	3	4	5
301	732277.7	1289329.79	данные отсутствуют	данные отсутствуют
302	731897.69	1289948.58	данные отсутствуют	данные отсутствуют
303	731899.7	1289948.53	данные отсутствуют	данные отсутствуют
304	731899.75	1289950.53	данные отсутствуют	данные отсутствуют
305	731897.75	1289950.58	данные отсутствуют	данные отсутствуют
306	732211.35	1289416.32	данные отсутствуют	данные отсутствуют
307	732211.77	1289414.37	данные отсутствуют	данные отсутствуют
308	732213.72	1289414.78	данные отсутствуют	данные отсутствуют
309	732213.31	1289416.74	данные отсутствуют	данные отсутствуют
310	731942.59	1289947.9	данные отсутствуют	данные отсутствуют
311	731944.59	1289947.84	данные отсутствуют	данные отсутствуют
312	731944.65	1289949.84	данные отсутствуют	данные отсутствуют
313	731942.65	1289949.9	данные отсутствуют	данные отсутствуют
314	732197.57	1289473.04	данные отсутствуют	данные отсутствуют
315	732197.8	1289471.06	данные отсутствуют	данные отсутствуют

Государственный регистратор		ФГИС ЕГРН
полное наименование должности	подпись	инициалы, фамилия

М.П.

Раздел 3.2

Выписка из Единого государственного реестра недвижимости об объекте недвижимости
Описание местоположения земельного участка

Земельный участок			
(вид объекта недвижимости)			
Лист №	Раздела 3.2	Всего листов раздела 3.2 :	Всего разделов: _____
08.10.2021.№ 99/2021/422544096		Всего листов выписки: _____	
Кадастровый номер:		02:22:000000:280(единое землепользование)	

Сведения о характерных точках границы земельного участка				
Система координат				
Зона №				
Номер точки	Координаты		Описание закрепления на местности	Средняя квадратическая погрешность определения координат характерных точек границ земельного участка, м
	X	Y		
1	2	3	4	5
316	732199.79	1289471.28	данные отсутствуют	данные отсутствуют
317	732199.57	1289473.27	данные отсутствуют	данные отсутствуют
318	731987.5	1289947.21	данные отсутствуют	данные отсутствуют
319	731989.5	1289947.15	данные отсутствуют	данные отсутствуют
320	731989.56	1289949.15	данные отсутствуют	данные отсутствуют
321	731987.55	1289949.21	данные отсутствуют	данные отсутствуют
322	732183.62	1289529.51	данные отсутствуют	данные отсутствуют
323	732184.07	1289527.57	данные отсутствуют	данные отсутствуют
324	732186.02	1289528.02	данные отсутствуют	данные отсутствуют
325	732185.56	1289529.97	данные отсутствуют	данные отсутствуют
326	732032.68	1289952.51	данные отсутствуют	данные отсутствуют
327	732035.1	1289946.51	данные отсутствуют	данные отсутствуют
328	732036.97	1289947.22	данные отсутствуют	данные отсутствуют
329	732034.54	1289953.24	данные отсутствуют	данные отсутствуют
330	732169.72	1289586.05	данные отсутствуют	данные отсутствуют

Государственный регистратор		ФГИС ЕГРН
полное наименование должности	подпись	инициалы, фамилия

М.П.

Выписка из Единого государственного реестра недвижимости об объекте недвижимости
Описание местоположения земельного участка

Земельный участок			
(вид объекта недвижимости)			
Лист №	Раздела 3.2	Всего листов раздела 3.2 :	Всего разделов: _____
08.10.2021.№ 99/2021/422544096		Всего листов выписки: _____	
Кадастровый номер:		02:22:000000:280(единое землепользование)	

Сведения о характерных точках границы земельного участка				
Система координат				
Зона №				
Номер точки	Координаты		Описание закрепления на местности	Средняя квадратическая погрешность определения координат характерных точек границ земельного участка, м
	X	Y		
1	2	3	4	5
331	732170.28	1289584.13	данные отсутствуют	данные отсутствуют
332	732172.2	1289584.69	данные отсутствуют	данные отсутствуют
333	732171.64	1289586.61	данные отсутствуют	данные отсутствуют
334	732085.68	1289932.02	данные отсутствуют	данные отсутствуют
335	732085.91	1289930.04	данные отсутствуют	данные отсутствуют
336	732087.9	1289930.27	данные отсутствуют	данные отсутствуют
337	732087.66	1289932.26	данные отсутствуют	данные отсутствуют
338	732155.91	1289642.75	данные отсутствуют	данные отсутствуют
339	732156.33	1289640.79	данные отсутствуют	данные отсутствуют
340	732158.28	1289641.2	данные отсутствуют	данные отсутствуют
341	732157.87	1289643.16	данные отсутствуют	данные отсутствуют
342	731994.56	1289882.59	данные отсутствуют	данные отсутствуют
343	732012.02	1289884.02	данные отсутствуют	данные отсутствуют
344	732024.3	1289902.51	данные отсутствуют	данные отсутствуют
345	732015.39	1289920.74	данные отсутствуют	данные отсутствуют

Государственный регистратор		ФГИС ЕГРН
полное наименование должности	подпись	инициалы, фамилия

М.П.

Раздел 3.2

Выписка из Единого государственного реестра недвижимости об объекте недвижимости
Описание местоположения земельного участка

Земельный участок			
(вид объекта недвижимости)			
Лист №	Раздела 3.2	Всего листов раздела 3.2 :	Всего разделов: _____
08.10.2021.№ 99/2021/422544096		Всего листов выписки: _____	
Кадастровый номер:		02:22:000000:280(единое землепользование)	

Сведения о характерных точках границы земельного участка				
Система координат				
Зона №				
Номер точки	Координаты		Описание закрепления на местности	Средняя квадратическая погрешность определения координат характерных точек границ земельного участка, м
	X	Y		
1	2	3	4	5
346	732002.79	1289926.62	данные отсутствуют	данные отсутствуют
347	731983.85	1289922.51	данные отсутствуют	данные отсутствуют
348	731977.87	1289915.38	данные отсутствуют	данные отсутствуют
349	731974.66	1289908.48	данные отсутствуют	данные отсутствуют
350	732100.9	1289870.43	данные отсутствуют	данные отсутствуют
351	732101.39	1289868.5	данные отсутствуют	данные отсутствуют
352	732103.33	1289868.99	данные отсутствуют	данные отсутствуют
353	732102.84	1289870.93	данные отсутствуют	данные отсутствуют
354	732533.07	1290007.43	данные отсутствуют	данные отсутствуют
355	732510.37	1290004.42	данные отсутствуют	данные отсутствуют
356	732452.43	1289998.75	данные отсутствуют	данные отсутствуют
357	732411.02	1289996.78	данные отсутствуют	данные отсутствуют
358	732318.56	1289988.64	данные отсутствуют	данные отсутствуют
359	732299.83	1289987.9	данные отсутствуют	данные отсутствуют
360	732280.61	1289984.95	данные отсутствуют	данные отсутствуют

Государственный регистратор		ФГИС ЕГРН
полное наименование должности	подпись	инициалы, фамилия

М.П.

Земельный участок			
(вид объекта недвижимости)			
Лист №	Раздела 3.2	Всего листов раздела 3.2 :	Всего разделов: _____
08.10.2021.№ 99/2021/422544096		Всего листов выписки: _____	
Кадастровый номер:		02:22:000000:280(единое землепользование)	

Сведения о характерных точках границы земельного участка				
Система координат				
Зона №				
Номер точки	Координаты		Описание закрепления на местности	Средняя квадратическая погрешность определения координат характерных точек границ земельного участка, м
	X	Y		
1	2	3	4	5
361	732279.46	1289984.5	данные отсутствуют	данные отсутствуют
362	732281.11	1289982.08	данные отсутствуют	данные отсутствуют
363	732266.23	1289962.92	данные отсутствуют	данные отсутствуют
364	732280.68	1289973.67	данные отсутствуют	данные отсутствуют
365	732621.26	1289990.28	данные отсутствуют	данные отсутствуют
366	733375.11	1290046.35	данные отсутствуют	данные отсутствуют
367	733377.19	1290011.05	данные отсутствуют	данные отсутствуют
368	733406.26	1289755.61	данные отсутствуют	данные отсутствуют
369	733429.11	1289574.94	данные отсутствуют	данные отсутствуют
370	733499.71	1289010.06	данные отсутствуют	данные отсутствуют
371	733559.94	1288719.32	данные отсутствуют	данные отсутствуют
372	733584.86	1288729.71	данные отсутствуют	данные отсутствуют
373	733547.48	1288918.69	данные отсутствуют	данные отсутствуют
374	733445.72	1289668.39	данные отсутствуют	данные отсутствуют
375	733406.26	1290083.73	данные отсутствуют	данные отсутствуют

Государственный регистратор		ФГИС ЕГРН
полное наименование должности	подпись	инициалы, фамилия

М.П.

Раздел 3.2

Выписка из Единого государственного реестра недвижимости об объекте недвижимости
Описание местоположения земельного участка

Земельный участок			
(вид объекта недвижимости)			
Лист №	Раздела 3.2	Всего листов раздела 3.2 :	Всего разделов: _____
08.10.2021.№ 99/2021/422544096		Всего листов выписки: _____	
Кадастровый номер:		02:22:000000:280(единое землепользование)	

Сведения о характерных точках границы земельного участка				
Система координат				
Зона №				
Номер точки	Координаты		Описание закрепления на местности	Средняя квадратическая погрешность определения координат характерных точек границ земельного участка, м
	X	Y		
1	2	3	4	5
376	733406.41	1290083.82	данные отсутствуют	данные отсутствуют
377	732781.43	1290027	данные отсутствуют	данные отсутствуют
378	732624.09	1290012.7	данные отсутствуют	данные отсутствуют
379	733254.49	1290043.47	данные отсутствуют	данные отсутствуют
380	733252.91	1290041.9	данные отсутствуют	данные отсутствуют
381	733254.48	1290040.31	данные отсутствуют	данные отсутствуют
382	733256.07	1290041.89	данные отсутствуют	данные отсутствуют
383	733412.34	1289879.38	данные отсутствуют	данные отсутствуют
384	733410.73	1289877.83	данные отсутствуют	данные отсутствуют
385	733412.28	1289876.22	данные отсутствуют	данные отсутствуют
386	733413.89	1289877.77	данные отсутствуют	данные отсутствуют
387	733898.9	1286544.66	данные отсутствуют	данные отсутствуют
388	733903.72	1286744.56	данные отсутствуют	данные отсутствуют
389	733889.35	1286794.45	данные отсутствуют	данные отсутствуют
390	733851.19	1286850.82	данные отсутствуют	данные отсутствуют

Государственный регистратор		ФГИС ЕГРН
полное наименование должности	подпись	инициалы, фамилия

М.П.

Выписка из Единого государственного реестра недвижимости об объекте недвижимости
Описание местоположения земельного участка

Земельный участок			
(вид объекта недвижимости)			
Лист №	Раздела 3.2	Всего листов раздела 3.2 :	Всего разделов: _____
08.10.2021.№ 99/2021/422544096		Всего листов выписки: _____	
Кадастровый номер:		02:22:000000:280(единое землепользование)	

Сведения о характерных точках границы земельного участка				
Система координат				
Зона №				
Номер точки	Координаты		Описание закрепления на местности	Средняя квадратическая погрешность определения координат характерных точек границ земельного участка, м
	X	Y		
1	2	3	4	5
391	733749.02	1286921.89	данные отсутствуют	данные отсутствуют
392	733731.26	1286998.52	данные отсутствуют	данные отсутствуют
393	733646.86	1287111.79	данные отсутствуют	данные отсутствуют
394	733613.05	1287246.09	данные отсутствуют	данные отсутствуют
395	733469.93	1287223.88	данные отсутствуют	данные отсутствуют
396	733469.84	1287222.83	данные отсутствуют	данные отсутствуют
397	733479.2	1287177.54	данные отсутствуют	данные отсутствуют
398	733485.72	1287167.9	данные отсутствуют	данные отсутствуют
399	733490.93	1287161.32	данные отсутствуют	данные отсутствуют
400	733490.94	1287161.3	данные отсутствуют	данные отсутствуют
401	733494.23	1287154.17	данные отсутствуют	данные отсутствуют
402	733498.9	1287144.29	данные отсутствуют	данные отсутствуют
403	733498.91	1287144.26	данные отсутствуют	данные отсутствуют
404	733500.56	1287125.31	данные отсутствуют	данные отсутствуют
405	733500.56	1287113.8	данные отсутствуют	данные отсутствуют

Государственный регистратор		ФГИС ЕГРН
полное наименование должности	подпись	инициалы, фамилия

М.П.

Раздел 3.2

Выписка из Единого государственного реестра недвижимости об объекте недвижимости
Описание местоположения земельного участка

Земельный участок			
(вид объекта недвижимости)			
Лист №	Раздела 3.2	Всего листов раздела 3.2 :	Всего разделов: _____
08.10.2021.№ 99/2021/422544096		Всего листов выписки: _____	
Кадастровый номер:		02:22:000000:280(единое землепользование)	

Сведения о характерных точках границы земельного участка				
Система координат				
Зона №				
Номер точки	Координаты		Описание закрепления на местности	Средняя квадратическая погрешность определения координат характерных точек границ земельного участка, м
	X	Y		
1	2	3	4	5
406	733502.48	1287107.51	данные отсутствуют	данные отсутствуют
407	733502.48	1287107.47	данные отсутствуют	данные отсутствуют
408	733501.65	1287099.24	данные отсутствуют	данные отсутствуют
409	733501.64	1287099.21	данные отсутствуют	данные отсутствуют
410	733498.35	1287092.35	данные отсутствуют	данные отсутствуют
411	733498.34	1287092.34	данные отсутствуют	данные отсутствуют
412	733490.67	1287080.81	данные отсутствуют	данные отсутствуют
413	733485.19	1287070.41	данные отсутствуют	данные отсутствуют
414	733484.91	1287058.64	данные отсутствуют	данные отсутствуют
415	733486.01	1287049.6	данные отсутствуют	данные отсутствуют
416	733487.38	1287043.29	данные отсутствуют	данные отсутствуют
417	733487.38	1287043.27	данные отсутствуют	данные отсутствуют
418	733487.37	1287043.24	данные отсутствуют	данные отсутствуют
419	733484.63	1287036.1	данные отсутствуют	данные отсутствуют
420	733484.62	1287036.09	данные отсутствуют	данные отсутствуют

Государственный регистратор		ФГИС ЕГРН
полное наименование должности	подпись	инициалы, фамилия

М.П.

Земельный участок			
(вид объекта недвижимости)			
Лист №	Раздела 3.2	Всего листов раздела 3.2 :	Всего разделов: _____
08.10.2021.№ 99/2021/422544096		Всего листов выписки: _____	
Кадастровый номер:		02:22:000000:280(единое землепользование)	

Сведения о характерных точках границы земельного участка				
Система координат				
Зона №				
Номер точки	Координаты		Описание закрепления на местности	Средняя квадратическая погрешность определения координат характерных точек границ земельного участка, м
	X	Y		
1	2	3	4	5
421	733480.78	1287030.87	данные отсутствуют	данные отсутствуют
422	733480.77	1287030.86	данные отсутствуют	данные отсутствуют
423	733473.93	1287024.29	данные отсутствуют	данные отсутствуют
424	733472.02	1287017.19	данные отсутствуют	данные отсутствуют
425	733473.12	1287009.83	данные отсутствуют	данные отсутствуют
426	733476.12	1287003.25	данные отсутствуют	данные отсутствуют
427	733481.88	1286994.75	данные отсутствуют	данные отсутствуют
428	733481.89	1286994.74	данные отсутствуют	данные отсутствуют
429	733481.9	1286994.72	данные отсутствуют	данные отсутствуют
430	733484.09	1286986.22	данные отсутствуют	данные отсутствуют
431	733484.09	1286986.2	данные отсутствуют	данные отсутствуют
432	733484.08	1286986.16	данные отсутствуют	данные отсутствуют
433	733481.06	1286979.02	данные отсутствуют	данные отсутствуют
434	733478.88	1286974.1	данные отсутствуют	данные отсутствуют
435	733478.6	1286966.72	данные отсутствуют	данные отсутствуют

Государственный регистратор		ФГИС ЕГРН
полное наименование должности	подпись	инициалы, фамилия

М.П.

Раздел 3.2

Выписка из Единого государственного реестра недвижимости об объекте недвижимости
Описание местоположения земельного участка

Земельный участок			
(вид объекта недвижимости)			
Лист №	Раздела 3.2	Всего листов раздела 3.2 :	Всего разделов: _____
08.10.2021.№ 99/2021/422544096		Всего листов выписки: _____	
Кадастровый номер:		02:22:000000:280(единое землепользование)	

Сведения о характерных точках границы земельного участка				
Система координат				
Зона №				
Номер точки	Координаты		Описание закрепления на местности	Средняя квадратическая погрешность определения координат характерных точек границ земельного участка, м
	X	Y		
1	2	3	4	5
436	733481.34	1286959.35	данные отсутствуют	данные отсутствуют
437	733486.53	1286954.44	данные отсутствуют	данные отсутствуют
438	733486.54	1286954.42	данные отсутствуют	данные отсутствуют
439	733492.03	1286946.18	данные отсутствуют	данные отсутствуют
440	733492.04	1286946.17	данные отсутствуют	данные отсутствуют
441	733492.05	1286946.13	данные отсутствуют	данные отсутствуют
442	733492.32	1286941.2	данные отсутствуют	данные отсутствуют
443	733493.15	1286936	данные отсутствуют	данные отсутствуют
444	733493.62	1286934.64	данные отсутствуют	данные отсутствуют
445	733515.56	1286912.7	данные отсутствуют	данные отсутствуют
446	733530.4	1286882.9	данные отсутствуют	данные отсутствуют
447	733509.1	1286850.94	данные отсутствуют	данные отсутствуют
448	733508.79	1286849.24	данные отсутствуют	данные отсутствуют
449	733508.78	1286849.22	данные отсутствуют	данные отсутствуют
450	733508.74	1286849.18	данные отсутствуют	данные отсутствуют

Государственный регистратор		ФГИС ЕГРН
полное наименование должности	подпись	инициалы, фамилия

М.П.

Выписка из Единого государственного реестра недвижимости об объекте недвижимости
Описание местоположения земельного участка

Земельный участок			
(вид объекта недвижимости)			
Лист №	Раздела 3.2	Всего листов раздела 3.2 :	Всего разделов: _____
08.10.2021.№ 99/2021/422544096		Всего листов выписки: _____	
Кадастровый номер:		02:22:000000:280(единое землепользование)	

Сведения о характерных точках границы земельного участка				
Система координат				
Зона №				
Номер точки	Координаты		Описание закрепления на местности	Средняя квадратическая погрешность определения координат характерных точек границ земельного участка, м
	X	Y		
1	2	3	4	5
451	733507.43	1286848.43	данные отсутствуют	данные отсутствуют
452	733500.69	1286838.32	данные отсутствуют	данные отсутствуют
453	733479.29	1286816.92	626003000000	2.5
454	733480.09	1286815.85	626003000000	2.5
455	733483.24	1286812.69	данные отсутствуют	данные отсутствуют
456	733483.26	1286812.67	данные отсутствуют	данные отсутствуют
457	733484.77	1286809.51	данные отсутствуют	данные отсутствуют
458	733484.78	1286809.46	данные отсутствуют	данные отсутствуют
459	733484.23	1286806.17	данные отсутствуют	данные отсутствуют
460	733484.22	1286806.14	данные отсутствуют	данные отсутствуют
461	733484.21	1286806.13	данные отсутствуют	данные отсутствуют
462	733482.56	1286803.66	данные отсутствуют	данные отсутствуют
463	733482.54	1286803.64	данные отсутствуют	данные отсутствуют
464	733479.66	1286801.57	данные отсутствуют	данные отсутствуют
465	733479.64	1286801.57	данные отсутствуют	данные отсутствуют

Государственный регистратор		ФГИС ЕГРН
полное наименование должности	подпись	инициалы, фамилия

М.П.

Раздел 3.2

Выписка из Единого государственного реестра недвижимости об объекте недвижимости
Описание местоположения земельного участка

Земельный участок			
(вид объекта недвижимости)			
Лист №	Раздела 3.2	Всего листов раздела 3.2 :	Всего разделов: _____
08.10.2021.№ 99/2021/422544096		Всего листов выписки: _____	
Кадастровый номер:		02:22:000000:280(единое землепользование)	

Сведения о характерных точках границы земельного участка				
Система координат				
Зона №				
Номер точки	Координаты		Описание закрепления на местности	Средняя квадратическая погрешность определения координат характерных точек границ земельного участка, м
	X	Y		
1	2	3	4	5
466	733476.23	1286800.2	данные отсутствуют	данные отсутствуют
467	733472.84	1286796.14	данные отсутствуют	данные отсутствуют
468	733472.57	1286789.44	данные отсутствуют	данные отсутствуют
469	733472.56	1286789.39	данные отсутствуют	данные отсутствуют
470	733470.23	1286785.55	данные отсутствуют	данные отсутствуют
471	733470.2	1286785.52	данные отсутствуют	данные отсутствуют
472	733465.81	1286782.78	данные отсутствуют	данные отсутствуют
473	733465.79	1286782.78	данные отсутствуют	данные отсутствуют
474	733461.96	1286781.4	данные отсутствуют	данные отсутствуют
475	733459.11	1286777.73	данные отсутствуют	данные отсутствуют
476	733455	1286769.92	данные отсутствуют	данные отсутствуют
477	733454.98	1286769.89	данные отсутствуют	данные отсутствуют
478	733451.13	1286766.6	данные отсутствуют	данные отсутствуют
479	733446.33	1286763.31	данные отсутствуют	данные отсутствуют
480	733443.89	1286759.76	данные отсутствуют	данные отсутствуют

Государственный регистратор		ФГИС ЕГРН
полное наименование должности	подпись	инициалы, фамилия

М.П.

Земельный участок			
(вид объекта недвижимости)			
Лист №	Раздела 3.2	Всего листов раздела 3.2 :	Всего разделов: _____
08.10.2021.№ 99/2021/422544096		Всего листов выписки: _____	
Кадастровый номер:		02:22:000000:280(единое землепользование)	

Сведения о характерных точках границы земельного участка				
Система координат				
Зона №				
Номер точки	Координаты		Описание закрепления на местности	Средняя квадратическая погрешность определения координат характерных точек границ земельного участка, м
	X	Y		
1	2	3	4	5
481	733442.52	1286755.27	данные отсутствуют	данные отсутствуют
482	733442.8	1286751.16	данные отсутствуют	данные отсутствуют
483	733442.94	1286747.87	данные отсутствуют	данные отсутствуют
484	733442.93	1286747.82	данные отсутствуют	данные отсутствуют
485	733440.59	1286743.84	данные отсутствуют	данные отсутствуют
486	733440.56	1286743.81	данные отсутствуют	данные отсутствуют
487	733436.18	1286740.94	данные отсутствуют	данные отсутствуют
488	733433.59	1286737.79	данные отсутствуют	данные отсутствуют
489	733429.61	1286733.26	данные отсутствуют	данные отсутствуют
490	733429.6	1286733.25	данные отсутствуют	данные отсутствуют
491	733424.25	1286729	данные отсутствуют	данные отсутствуют
492	733419.58	1286725.3	данные отсутствуют	данные отсутствуют
493	733415.9	1286721.89	данные отсутствуют	данные отсутствуют
494	733412.89	1286714.65	данные отсутствуют	данные отсутствуют
495	733411.93	1286707.39	данные отсутствуют	данные отсутствуют

Государственный регистратор		ФГИС ЕГРН
полное наименование должности	подпись	инициалы, фамилия

М.П.

Раздел 3.2

Выписка из Единого государственного реестра недвижимости об объекте недвижимости
Описание местоположения земельного участка

Земельный участок			
(вид объекта недвижимости)			
Лист №	Раздела 3.2	Всего листов раздела 3.2 :	Всего разделов: _____
08.10.2021.№ 99/2021/422544096		Всего листов выписки: _____	
Кадастровый номер:		02:22:000000:280(единое землепользование)	

Сведения о характерных точках границы земельного участка				
Система координат				
Зона №				
Номер точки	Координаты		Описание закрепления на местности	Средняя квадратическая погрешность определения координат характерных точек границ земельного участка, м
	X	Y		
1	2	3	4	5
496	733412.07	1286703	данные отсутствуют	данные отсутствуют
497	733412.07	1286702.98	данные отсутствуют	данные отсутствуют
498	733410.56	1286696.95	данные отсутствуют	данные отсутствуют
499	733410.55	1286696.93	данные отсутствуют	данные отсутствуют
500	733410.54	1286696.91	данные отсутствуют	данные отсутствуют
501	733407.11	1286693.07	данные отсутствуют	данные отсутствуют
502	733407.09	1286693.05	данные отсутствуют	данные отсутствуют
503	733403.14	1286690.48	данные отсутствуют	данные отсутствуют
504	733401.78	1286682.84	данные отсутствуют	данные отсутствуют
505	733402.74	1286677.38	данные отсутствуют	данные отсутствуют
506	733404.24	1286673.69	данные отсутствуют	данные отсутствуют
507	733408.08	1286668.62	данные отсутствуют	данные отсутствуют
508	733408.09	1286668.59	данные отсутствуют	данные отсутствуют
509	733409.32	1286664.07	данные отсутствуют	данные отсутствуют
510	733409.32	1286664.05	данные отсутствуют	данные отсутствуют

Государственный регистратор		ФГИС ЕГРН
полное наименование должности	подпись	инициалы, фамилия

М.П.

Выписка из Единого государственного реестра недвижимости об объекте недвижимости
Описание местоположения земельного участка

Земельный участок			
(вид объекта недвижимости)			
Лист №	Раздела 3.2	Всего листов раздела 3.2 :	Всего разделов: _____
08.10.2021.№ 99/2021/422544096		Всего листов выписки: _____	
Кадастровый номер:		02:22:000000:280(единое землепользование)	

Сведения о характерных точках границы земельного участка				
Система координат				
Зона №				
Номер точки	Координаты		Описание закрепления на местности	Средняя квадратическая погрешность определения координат характерных точек границ земельного участка, м
	X	Y		
1	2	3	4	5
511	733409.31	1286664.02	данные отсутствуют	данные отсутствуют
512	733407.39	1286658.93	данные отсутствуют	данные отсутствуют
513	733407.37	1286658.9	данные отсутствуют	данные отсутствуют
514	733403.68	1286655.48	данные отсутствуют	данные отсутствуют
515	733399.31	1286649.33	данные отсутствуют	данные отсутствуют
516	733398.62	1286641.42	данные отсутствуют	данные отсутствуют
517	733399.86	1286635.81	данные отсутствуют	данные отсутствуют
518	733401.77	1286632.39	данные отсутствуют	данные отсутствуют
519	733401.78	1286632.35	данные отсутствуют	данные отсутствуют
520	733401.78	1286627.14	данные отсутствуют	данные отсутствуют
521	733401.78	1286627.11	данные отсутствуют	данные отсутствуют
522	733399.72	1286620.52	данные отсутствуют	данные отсутствуют
523	733399.71	1286620.51	данные отсутствуют	данные отсутствуют
524	733395.99	1286611.71	данные отсутствуют	данные отсутствуют
525	733833.98	1286397.02	данные отсутствуют	данные отсутствуют

Государственный регистратор		ФГИС ЕГРН
полное наименование должности	подпись	инициалы, фамилия

М.П.

Раздел 3.2

Выписка из Единого государственного реестра недвижимости об объекте недвижимости
Описание местоположения земельного участка

Земельный участок			
(вид объекта недвижимости)			
Лист №	Раздела 3.2	Всего листов раздела 3.2 :	Всего разделов: _____
08.10.2021.№ 99/2021/422544096		Всего листов выписки: _____	
Кадастровый номер:		02:22:000000:280(единое землепользование)	

Сведения о характерных точках границы земельного участка				
Система координат				
Зона №				
Номер точки	Координаты		Описание закрепления на местности	Средняя квадратическая погрешность определения координат характерных точек границ земельного участка, м
	X	Y		
1	2	3	4	5
526	733886.81	1286474.14	данные отсутствуют	данные отсутствуют
527	733913.68	1287157.23	Закрепление отсутствует	2.5
528	733801.02	1287274.77	данные отсутствуют	7.5
529	734094	1287320.73	данные отсутствуют	7.5
530	734101.71	1287434.79	данные отсутствуют	7.5
531	734107.87	1287653.65	данные отсутствуют	7.5
532	734111.52	1287676.62	Закрепление отсутствует	2.5
533	734141.42	1287662.27	Закрепление отсутствует	2.5
534	734164.27	1287552.2	данные отсутствуют	7.5
535	734155.96	1287458.75	данные отсутствуют	7.5
536	734147.65	1287410.98	данные отсутствуют	7.5
537	734147.65	1287379.83	данные отсутствуют	7.5
538	734155.96	1287359.07	данные отсутствуют	7.5
539	735100.21	1287522.36	данные отсутствуют	7.5
540	735105.07	1287543.37	данные отсутствуют	7.5

Государственный регистратор		ФГИС ЕГРН
полное наименование должности	подпись	инициалы, фамилия

М.П.

Земельный участок			
(вид объекта недвижимости)			
Лист №	Раздела 3.2	Всего листов раздела 3.2 :	Всего разделов: _____
08.10.2021 № 99/2021/422544096		Всего листов выписки: _____	
Кадастровый номер:		02:22:000000:280(единое землепользование)	

Сведения о характерных точках границы земельного участка				
Система координат				
Зона №				
Номер точки	Координаты		Описание закрепления на местности	Средняя квадратическая погрешность определения координат характерных точек границ земельного участка, м
	X	Y		
1	2	3	4	5
541	735126.6	1287452.78	Закрепление отсутствует	2.5
542	734150.6	1287319.39	Закрепление отсутствует	2.5
543	734124.87	1287282.45	Закрепление отсутствует	2.5
544	733984.2	1287175.36	Закрепление отсутствует	2.5
545	731995.66	1283828.21	данные отсутствуют	данные отсутствуют
546	732002.12	1283829.36	данные отсутствуют	данные отсутствуют
547	732006.79	1283830.1	данные отсутствуют	данные отсутствуют
548	732012.93	1283834.02	данные отсутствуют	данные отсутствуют
549	732019.82	1283839.19	данные отсутствуют	данные отсутствуют
550	732022.52	1283844.6	данные отсутствуют	данные отсутствуют
551	732022.55	1283844.62	данные отсутствуют	данные отсутствуют
552	732028.46	1283849.06	данные отсутствуют	данные отсутствуют
553	732028.47	1283849.07	данные отсутствуют	данные отсутствуют
554	732028.51	1283849.08	данные отсутствуют	данные отсутствуют
555	732031.96	1283849.08	данные отсутствуют	данные отсутствуют

Государственный регистратор		ФГИС ЕГРН
полное наименование должности	подпись	инициалы, фамилия

М.П.

Раздел 3.2

Выписка из Единого государственного реестра недвижимости об объекте недвижимости
Описание местоположения земельного участка

Земельный участок			
(вид объекта недвижимости)			
Лист №	Раздела 3.2	Всего листов раздела 3.2 :	Всего разделов: _____
08.10.2021 № 99/2021/422544096		Всего листов выписки: _____	
Кадастровый номер:		02:22:000000:280(единое землепользование)	

Сведения о характерных точках границы земельного участка				
Система координат				
Зона №				
Номер точки	Координаты		Описание закрепления на местности	Средняя квадратическая погрешность определения координат характерных точек границ земельного участка, м
	X	Y		
1	2	3	4	5
556	732032.01	1283849.07	данные отсутствуют	данные отсутствуют
557	732032.03	1283849.05	данные отсутствуют	данные отсутствуют
558	732035.72	1283845.11	данные отсутствуют	данные отсутствуют
559	732043.36	1283838.7	данные отсутствуют	данные отсутствуют
560	732050.25	1283833.29	данные отсутствуют	данные отсутствуют
561	732061.3	1283831.08	данные отсутствуют	данные отсутствуют
562	732067.2	1283832.31	данные отсутствуют	данные отсутствуют
563	732074.83	1283835.02	данные отсутствуют	данные отсутствуют
564	732081.95	1283838.46	данные отсутствуют	данные отсутствуют
565	732085.7	1283843.75	данные отсутствуют	данные отсутствуют
566	732086.11	1283844.99	данные отсутствуют	данные отсутствуют
567	732086.11	1283851.94	данные отсутствуют	данные отсутствуют
568	732084.89	1283856.32	данные отсутствуют	данные отсутствуют
569	732078.78	1283860.24	данные отсутствуют	данные отсутствуют
570	732070.41	1283861.47	данные отсутствуют	данные отсутствуют

Государственный регистратор		ФГИС ЕГРН
полное наименование должности	подпись	инициалы, фамилия

М.П.

Выписка из Единого государственного реестра недвижимости об объекте недвижимости
Описание местоположения земельного участка

Земельный участок			
(вид объекта недвижимости)			
Лист №	Раздела 3.2	Всего листов раздела 3.2 :	Всего разделов: _____
08.10.2021.№ 99/2021/422544096		Всего листов выписки: _____	
Кадастровый номер:		02:22:000000:280(единое землепользование)	

Сведения о характерных точках границы земельного участка				
Система координат				
Зона №				
Номер точки	Координаты		Описание закрепления на местности	Средняя квадратическая погрешность определения координат характерных точек границ земельного участка, м
	X	Y		
1	2	3	4	5
571	732070.38	1283861.48	данные отсутствуют	данные отсутствуют
572	732070.37	1283861.49	данные отсутствуют	данные отсутствуют
573	732067.66	1283863.46	данные отсутствуют	данные отсутствуют
574	732067.63	1283863.49	данные отсутствуют	данные отсутствуют
575	732067.62	1283863.51	данные отсутствуют	данные отсутствуют
576	732066.64	1283866.97	данные отсутствуют	данные отсутствуют
577	732066.64	1283866.99	данные отсутствуют	данные отсутствуют
578	732066.65	1283867.02	данные отсутствуют	данные отсутствуют
579	732068.12	1283871.22	данные отсутствуют	данные отсутствуют
580	732070.84	1283876.16	данные отсутствуют	данные отсутствуют
581	732070.88	1283876.19	данные отсутствуют	данные отсутствуют
582	732077.28	1283879.88	данные отсутствуют	данные отсутствуют
583	732081.95	1283883.56	данные отсутствуют	данные отсутствуют
584	732086.62	1283889.48	данные отсутствуют	данные отсутствуют
585	732086.64	1283889.5	данные отсутствуют	данные отсутствуют

Государственный регистратор		ФГИС ЕГРН
полное наименование должности	подпись	инициалы, фамилия

М.П.

Раздел 3.2

Выписка из Единого государственного реестра недвижимости об объекте недвижимости
Описание местоположения земельного участка

Земельный участок			
(вид объекта недвижимости)			
Лист №	Раздела 3.2	Всего листов раздела 3.2 :	Всего разделов: _____
08.10.2021.№ 99/2021/422544096		Всего листов выписки: _____	
Кадастровый номер:		02:22:000000:280(единое землепользование)	

Сведения о характерных точках границы земельного участка				
Система координат				
Зона №				
Номер точки	Координаты		Описание закрепления на местности	Средняя квадратическая погрешность определения координат характерных точек границ земельного участка, м
	X	Y		
1	2	3	4	5
586	732092.29	1283893.18	данные отсутствуют	данные отсутствуют
587	732094.99	1283897.34	данные отсутствуют	данные отсутствуют
588	732094.74	1283906.9	данные отсутствуют	данные отсутствуют
589	732092.78	1283912.07	данные отсутствуют	данные отсутствуют
590	732092.77	1283912.09	данные отсутствуют	данные отсутствуют
591	732092.52	1283915.55	данные отсутствуют	данные отсутствуют
592	732092.53	1283915.6	данные отсутствуют	данные отсутствуют
593	732095.49	1283920.53	данные отсутствуют	данные отсутствуют
594	732095.52	1283920.56	данные отсутствуют	данные отсутствуют
595	732095.55	1283920.57	данные отсутствуют	данные отсутствуют
596	732099.21	1283921.55	данные отсутствуют	данные отсутствуют
597	732102.38	1283927.41	данные отсутствуют	данные отсутствуют
598	732101.89	1283931.55	данные отсутствуют	данные отсутствуют
599	732099.19	1283936.47	данные отсутствуют	данные отсутствуют
600	732095.74	1283942.63	данные отсутствуют	данные отсутствуют

Государственный регистратор		ФГИС ЕГРН
полное наименование должности	подпись	инициалы, фамилия

М.П.

Земельный участок			
(вид объекта недвижимости)			
Лист №	Раздела 3.2	Всего листов раздела 3.2 :	Всего разделов: _____
08.10.2021.№ 99/2021/422544096		Всего листов выписки: _____	
Кадастровый номер:		02:22:000000:280(единое землепользование)	

Сведения о характерных точках границы земельного участка				
Система координат				
Зона №				
Номер точки	Координаты		Описание закрепления на местности	Средняя квадратическая погрешность определения координат характерных точек границ земельного участка, м
	X	Y		
1	2	3	4	5
601	732095.73	1283942.65	данные отсутствуют	данные отсутствуют
602	732094.49	1283949.31	данные отсутствуют	данные отсутствуют
603	732094.49	1283949.33	данные отсутствуют	данные отсутствуют
604	732094.5	1283949.36	данные отсутствуют	данные отсутствуют
605	732095.98	1283953.55	данные отсутствуют	данные отсутствуют
606	732095.98	1283953.57	данные отсутствуют	данные отсутствуют
607	732095.99	1283953.58	данные отсутствуют	данные отсутствуют
608	732103.14	1283961.22	данные отсутствуют	данные отсутствуют
609	732103.16	1283961.24	данные отсутствуют	данные отсутствуют
610	732103.18	1283961.24	данные отсутствуют	данные отсутствуют
611	732109.35	1283963.46	данные отсутствуют	данные отсутствуют
612	732109.39	1283963.47	данные отсутствуют	данные отсутствуют
613	732113.58	1283963.22	данные отсутствуют	данные отсутствуют
614	732113.61	1283963.21	данные отсутствуют	данные отсутствуют
615	732117.8	1283961.24	данные отсутствуют	данные отсутствуют

Государственный регистратор		ФГИС ЕГРН
полное наименование должности	подпись	инициалы, фамилия

М.П.

Раздел 3.2

Выписка из Единого государственного реестра недвижимости об объекте недвижимости
Описание местоположения земельного участка

Земельный участок			
(вид объекта недвижимости)			
Лист №	Раздела 3.2	Всего листов раздела 3.2 :	Всего разделов: _____
08.10.2021.№ 99/2021/422544096		Всего листов выписки: _____	
Кадастровый номер:		02:22:000000:280(единое землепользование)	

Сведения о характерных точках границы земельного участка				
Система координат				
Зона №				
Номер точки	Координаты		Описание закрепления на местности	Средняя квадратическая погрешность определения координат характерных точек границ земельного участка, м
	X	Y		
1	2	3	4	5
616	732121.97	1283959.53	данные отсутствуют	данные отсутствуют
617	732126.85	1283959.53	данные отсутствуют	данные отсутствуют
618	732130.74	1283962.2	данные отсутствуют	данные отсутствуют
619	732130.99	1283970.53	данные отсутствуют	данные отсутствуют
620	732129.75	1283982.36	данные отсутствуют	данные отсутствуют
621	732129.76	1283982.4	данные отсутствуют	данные отсутствуют
622	732131.48	1283985.86	данные отсутствуют	данные отсутствуют
623	732131.53	1283985.89	данные отсутствуют	данные отсутствуют
624	732135.97	1283987.62	данные отсутствуют	данные отсутствуют
625	732135.98	1283987.63	данные отсутствуют	данные отсутствуют
626	732139.64	1283988.36	данные отсутствуют	данные отсутствуют
627	732142.07	1283992.49	данные отсутствуют	данные отсутствуют
628	732141.58	1283998.11	данные отсутствуют	данные отсутствуют
629	732139.62	1284001.79	данные отсутствуют	данные отсутствуют
630	732135.19	1284008.2	данные отсутствуют	данные отсутствуют

Государственный регистратор		ФГИС ЕГРН
полное наименование должности	подпись	инициалы, фамилия

М.П.

Выписка из Единого государственного реестра недвижимости об объекте недвижимости
Описание местоположения земельного участка

Земельный участок			
(вид объекта недвижимости)			
Лист №	Раздела 3.2	Всего листов раздела 3.2 :	Всего разделов: _____
08.10.2021.№ 99/2021/422544096		Всего листов выписки: _____	
Кадастровый номер:		02:22:000000:280(единое землепользование)	

Сведения о характерных точках границы земельного участка				
Система координат				
Зона №				
Номер точки	Координаты		Описание закрепления на местности	Средняя квадратическая погрешность определения координат характерных точек границ земельного участка, м
	X	Y		
1	2	3	4	5
631	732131.25	1284013.87	данные отсутствуют	данные отсутствуют
632	732131.24	1284013.88	данные отсутствуют	данные отсутствуют
633	732131.23	1284013.92	данные отсутствуют	данные отсутствуют
634	732131.23	1284013.94	данные отсутствуют	данные отсутствуют
635	732131.97	1284018.13	данные отсутствуют	данные отсутствуют
636	732131.98	1284018.14	данные отсутствуют	данные отсутствуют
637	732133.45	1284021.95	данные отсутствуют	данные отсутствуют
638	732133.45	1284028.58	данные отсутствуют	данные отсутствуют
639	732131.48	1284034.47	данные отсутствуют	данные отсутствуют
640	732127.56	1284039.12	данные отсутствуют	данные отсутствуют
641	732120.91	1284043.8	данные отсутствуют	данные отсутствуют
642	732120.9	1284043.81	данные отсутствуют	данные отсутствуют
643	732114.99	1284049.98	данные отсутствуют	данные отсутствуют
644	732114.97	1284050	данные отсутствуют	данные отсутствуют
645	732114.96	1284050.03	данные отсутствуют	данные отсутствуют

Государственный регистратор		ФГИС ЕГРН
полное наименование должности	подпись	инициалы, фамилия

М.П.

Раздел 3.2

Выписка из Единого государственного реестра недвижимости об объекте недвижимости
Описание местоположения земельного участка

Земельный участок			
(вид объекта недвижимости)			
Лист №	Раздела 3.2	Всего листов раздела 3.2 :	Всего разделов: _____
08.10.2021.№ 99/2021/422544096		Всего листов выписки: _____	
Кадастровый номер:		02:22:000000:280(единое землепользование)	

Сведения о характерных точках границы земельного участка				
Система координат				
Зона №				
Номер точки	Координаты		Описание закрепления на местности	Средняя квадратическая погрешность определения координат характерных точек границ земельного участка, м
	X	Y		
1	2	3	4	5
646	732114.22	1284058.42	данные отсутствуют	данные отсутствуют
647	732114.22	1284058.45	данные отсутствуют	данные отсутствуют
648	732115.7	1284062.89	данные отсутствуют	данные отсутствуют
649	732115.71	1284062.91	данные отсутствуют	данные отсутствуют
650	732115.76	1284062.94	данные отсутствуют	данные отсутствуют
651	732121.18	1284065.16	данные отсутствуют	данные отсутствуют
652	732121.21	1284065.17	данные отсутствуют	данные отсутствуют
653	732129.1	1284065.17	данные отсутствуют	данные отсутствуют
654	732139.7	1284065.91	данные отсутствуют	данные отсутствуют
655	732146.11	1284065.91	данные отсутствуют	данные отсутствуют
656	732146.13	1284065.91	данные отсутствуют	данные отсутствуют
657	732154.28	1284064.3	данные отсутствуют	данные отсутствуют
658	732154.31	1284064.29	данные отсутствуют	данные отсутствуют
659	732156.88	1284062.74	данные отсутствуют	данные отсутствуют
660	732178.57	1284062.74	данные отсутствуют	данные отсутствуют

Государственный регистратор		ФГИС ЕГРН
полное наименование должности	подпись	инициалы, фамилия

М.П.

Земельный участок			
(вид объекта недвижимости)			
Лист №	Раздела 3.2	Всего листов раздела 3.2 :	Всего разделов: _____
08.10.2021.№ 99/2021/422544096		Всего листов выписки: _____	
Кадастровый номер:		02:22:000000:280(единое землепользование)	

Сведения о характерных точках границы земельного участка				
Система координат				
Зона №				
Номер точки	Координаты		Описание закрепления на местности	Средняя квадратическая погрешность определения координат характерных точек границ земельного участка, м
	X	Y		
1	2	3	4	5
661	732179.32	1284063.52	данные отсутствуют	данные отсутствуют
662	732187.69	1284077.58	данные отсутствуют	данные отсутствуют
663	732187.7	1284077.59	данные отсутствуют	данные отсутствуют
664	732194.11	1284084.98	данные отсутствуют	данные отсутствуют
665	732194.12	1284084.99	данные отсутствуют	данные отсутствуют
666	732199.29	1284089.17	данные отсутствуют	данные отсутствуют
667	732203.47	1284096.56	данные отсутствуют	данные отсутствуют
668	732205.93	1284100.5	данные отсутствуют	данные отсутствуют
669	732205.96	1284100.52	данные отсутствуют	данные отсутствуют
670	732210.16	1284103.73	данные отсутствуют	данные отсутствуют
671	732210.17	1284103.74	данные отсутствуют	данные отсутствуют
672	732211.12	1284104.15	данные отсутствуют	данные отсутствуют
673	732211.45	1284105.72	данные отсутствуют	данные отсутствуют
674	732213.82	1284133.03	данные отсутствуют	данные отсутствуют
675	732213.61	1284133.17	данные отсутствуют	данные отсутствуют

Государственный регистратор		ФГИС ЕГРН
полное наименование должности	подпись	инициалы, фамилия

М.П.

Раздел 3.2

Выписка из Единого государственного реестра недвижимости об объекте недвижимости
Описание местоположения земельного участка

Земельный участок			
(вид объекта недвижимости)			
Лист №	Раздела 3.2	Всего листов раздела 3.2 :	Всего разделов: _____
08.10.2021.№ 99/2021/422544096		Всего листов выписки: _____	
Кадастровый номер:		02:22:000000:280(единое землепользование)	

Сведения о характерных точках границы земельного участка				
Система координат				
Зона №				
Номер точки	Координаты		Описание закрепления на местности	Средняя квадратическая погрешность определения координат характерных точек границ земельного участка, м
	X	Y		
1	2	3	4	5
676	732213.58	1284133.2	данные отсутствуют	данные отсутствуют
677	732213.57	1284133.24	данные отсутствуют	данные отсутствуют
678	732213.32	1284139.9	данные отсутствуют	данные отсутствуют
679	732213.32	1284139.92	данные отсутствуют	данные отсутствуют
680	732213.73	1284141.36	данные отсутствуют	данные отсутствуют
681	732211.45	1284158.48	данные отсутствуют	данные отсутствуют
682	732213.37	1284171.7	данные отсутствуют	данные отсутствуют
683	732213.07	1284172.92	данные отсутствуют	данные отсутствуют
684	732212.33	1284180.33	данные отсутствуют	данные отсутствуют
685	732212.34	1284180.38	данные отсутствуют	данные отсутствуют
686	732215.06	1284184.82	данные отсутствуют	данные отсутствуют
687	732215.1	1284184.85	данные отсутствуют	данные отсутствуют
688	732221.26	1284188.05	данные отсутствуют	данные отсутствуют
689	732221.31	1284188.06	данные отсутствуют	данные отсутствуют
690	732225.5	1284187.57	данные отсутствуют	данные отсутствуют

Государственный регистратор		ФГИС ЕГРН
полное наименование должности	подпись	инициалы, фамилия

М.П.

Выписка из Единого государственного реестра недвижимости об объекте недвижимости
Описание местоположения земельного участка

Земельный участок			
(вид объекта недвижимости)			
Лист №	Раздела 3.2	Всего листов раздела 3.2 :	Всего разделов: _____
08.10.2021.№ 99/2021/422544096		Всего листов выписки: _____	
Кадастровый номер:		02:22:000000:280(единое землепользование)	

Сведения о характерных точках границы земельного участка				
Система координат				
Зона №				
Номер точки	Координаты		Описание закрепления на местности	Средняя квадратическая погрешность определения координат характерных точек границ земельного участка, м
	X	Y		
1	2	3	4	5
691	732225.52	1284187.57	данные отсутствуют	данные отсутствуют
692	732233.15	1284185.1	данные отсутствуют	данные отсутствуют
693	732238.27	1284183.82	данные отсутствуют	данные отсутствуют
694	732242	1284198.76	данные отсутствуют	данные отсутствуют
695	732236.08	1284217.52	данные отсутствуют	данные отсутствуют
696	732233.59	1284218.71	данные отсутствуют	данные отсутствуют
697	732233.55	1284218.75	данные отсутствуют	данные отсутствуют
698	732229.11	1284228.61	данные отсутствуют	данные отсутствуют
699	732229.1	1284228.65	данные отсутствуют	данные отсутствуют
700	732229.35	1284236.79	данные отсутствуют	данные отсутствуют
701	732229.36	1284236.84	данные отсутствуют	данные отсутствуют
702	732230.6	1284238.77	данные отсутствуют	данные отсутствуют
703	732229.58	1284243.29	данные отсутствуют	данные отсутствуют
704	732243.98	1284247.08	данные отсутствуют	данные отсутствуют
705	732250.35	1284250.18	данные отсутствуют	данные отсутствуют

Государственный регистратор		ФГИС ЕГРН
полное наименование должности	подпись	инициалы, фамилия

М.П.

Раздел 3.2

Выписка из Единого государственного реестра недвижимости об объекте недвижимости
Описание местоположения земельного участка

Земельный участок			
(вид объекта недвижимости)			
Лист №	Раздела 3.2	Всего листов раздела 3.2 :	Всего разделов: _____
08.10.2021.№ 99/2021/422544096		Всего листов выписки: _____	
Кадастровый номер:		02:22:000000:280(единое землепользование)	

Сведения о характерных точках границы земельного участка				
Система координат				
Зона №				
Номер точки	Координаты		Описание закрепления на местности	Средняя квадратическая погрешность определения координат характерных точек границ земельного участка, м
	X	Y		
1	2	3	4	5
706	732250.36	1284250.19	данные отсутствуют	данные отсутствуют
707	732259.24	1284252.9	данные отсутствуют	данные отсутствуют
708	732259.26	1284252.9	данные отсутствуют	данные отсутствуют
709	732267.63	1284253.64	данные отсутствуют	данные отсутствуют
710	732282.18	1284257.58	данные отсутствуют	данные отсутствуют
711	732282.2	1284257.58	данные отсутствуют	данные отсутствуют
712	732289.11	1284257.34	данные отсутствуют	данные отсутствуют
713	732295.78	1284256.35	данные отсутствуют	данные отсутствуют
714	732304.89	1284254.13	данные отсутствуют	данные отсутствуют
715	732311.27	1284254.38	данные отсутствуют	данные отсутствуют
716	732318.88	1284256.84	данные отсутствуют	данные отсутствуют
717	732323.53	1284262.23	данные отсутствуют	данные отсутствуют
718	732326.25	1284269.36	данные отсутствуют	данные отсутствуют
719	732326.26	1284269.38	данные отсутствуют	данные отсутствуют
720	732330.69	1284276.04	данные отсутствуют	данные отсутствуют

Государственный регистратор		ФГИС ЕГРН
полное наименование должности	подпись	инициалы, фамилия

М.П.

Земельный участок			
(вид объекта недвижимости)			
Лист №	Раздела 3.2	Всего листов раздела 3.2 :	Всего разделов: _____
08.10.2021.№ 99/2021/422544096		Всего листов выписки: _____	
Кадастровый номер:		02:22:000000:280(единое землепользование)	

Сведения о характерных точках границы земельного участка				
Система координат				
Зона №				
Номер точки	Координаты		Описание закрепления на местности	Средняя квадратическая погрешность определения координат характерных точек границ земельного участка, м
	X	Y		
1	2	3	4	5
721	732332.59	1284278.37	данные отсутствуют	данные отсутствуют
722	732330.89	1284283.46	данные отсутствуют	данные отсутствуют
723	732328.16	1284294.67	данные отсутствуют	данные отсутствуют
724	732336.36	1284298.31	данные отсутствуют	данные отсутствуют
725	732336.1	1284299.63	данные отсутствуют	данные отсутствуют
726	732336.1	1284299.65	данные отсутствуют	данные отсутствуют
727	732336.1	1284299.68	данные отсутствуют	данные отсутствуют
728	732338.56	1284307.08	данные отсутствуют	данные отсутствуют
729	732338.58	1284307.1	данные отсутствуют	данные отсутствуют
730	732341.78	1284312.27	данные отсутствуют	данные отсутствуют
731	732341.8	1284312.29	данные отсутствуют	данные отсутствуют
732	732345	1284315.25	данные отсутствуют	данные отсутствуют
733	732345.03	1284315.26	данные отсутствуют	данные отсутствуют
734	732349.96	1284316.99	данные отсутствуют	данные отсутствуют
735	732349.98	1284317	данные отсутствуют	данные отсутствуют

Государственный регистратор		ФГИС ЕГРН
полное наименование должности	подпись	инициалы, фамилия

М.П.

Раздел 3.2

Выписка из Единого государственного реестра недвижимости об объекте недвижимости
Описание местоположения земельного участка

Земельный участок			
(вид объекта недвижимости)			
Лист №	Раздела 3.2	Всего листов раздела 3.2 :	Всего разделов: _____
08.10.2021.№ 99/2021/422544096		Всего листов выписки: _____	
Кадастровый номер:		02:22:000000:280(единое землепользование)	

Сведения о характерных точках границы земельного участка				
Система координат				
Зона №				
Номер точки	Координаты		Описание закрепления на местности	Средняя квадратическая погрешность определения координат характерных точек границ земельного участка, м
	X	Y		
1	2	3	4	5
736	732356.39	1284317.98	данные отсутствуют	данные отсутствуют
737	732356.41	1284317.98	данные отсутствуют	данные отсутствуют
738	732361.09	1284317.24	данные отсутствуют	данные отсутствуют
739	732366.24	1284317.74	данные отсутствуют	данные отсутствуют
740	732373.33	1284321.65	данные отсутствуют	данные отсутствуют
741	732374.56	1284326.79	данные отсутствуют	данные отсутствуют
742	732374.57	1284326.8	данные отсутствуют	данные отсутствуют
743	732376.05	1284330.99	данные отсутствуют	данные отсутствуют
744	732378.11	1284336.44	данные отсутствуют	данные отсутствуют
745	732378.11	1284361.27	данные отсутствуют	данные отсутствуют
746	732382.32	1284379.39	данные отсутствуют	данные отсутствуют
747	732388.42	1284382.87	данные отсутствуют	данные отсутствуют
748	732388.86	1284387.66	данные отсутствуют	данные отсутствуют
749	732387.87	1284391.83	данные отсутствуют	данные отсутствуют
750	732384.68	1284399.47	данные отсутствуют	данные отсутствуют

Государственный регистратор		ФГИС ЕГРН
полное наименование должности	подпись	инициалы, фамилия

М.П.

Выписка из Единого государственного реестра недвижимости об объекте недвижимости
Описание местоположения земельного участка

Земельный участок			
(вид объекта недвижимости)			
Лист №	Раздела 3.2	Всего листов раздела 3.2 :	Всего разделов: _____
08.10.2021.№ 99/2021/422544096		Всего листов выписки: _____	
Кадастровый номер:		02:22:000000:280(единое землепользование)	

Сведения о характерных точках границы земельного участка				
Система координат				
Зона №				
Номер точки	Координаты		Описание закрепления на местности	Средняя квадратическая погрешность определения координат характерных точек границ земельного участка, м
	X	Y		
1	2	3	4	5
751	732384.67	1284399.5	данные отсутствуют	данные отсутствуют
752	732384.91	1284407.39	данные отсутствуют	данные отсутствуют
753	732384.92	1284407.43	данные отсутствуют	данные отсутствуют
754	732384.94	1284407.46	данные отсутствуют	данные отсутствуют
755	732387.65	1284409.68	данные отсутствуют	данные отсутствуют
756	732387.66	1284409.69	данные отсутствуют	данные отсутствуют
757	732387.72	1284409.7	данные отсутствуют	данные отсутствуют
758	732393.15	1284409.21	данные отсутствуют	данные отсутствуют
759	732393.17	1284409.21	данные отсутствуют	данные отсутствуют
760	732399.58	1284406.99	данные отсутствуют	данные отсутствуют
761	732399.6	1284406.98	данные отсутствуют	данные отсутствуют
762	732399.61	1284406.97	данные отсутствуют	данные отсутствуют
763	732404.54	1284402.53	данные отсутствуют	данные отсутствуют
764	732404.55	1284402.51	данные отсутствуют	данные отсутствуют
765	732409.47	1284396.12	данные отсутствуют	данные отсутствуют

Государственный регистратор		ФГИС ЕГРН
полное наименование должности	подпись	инициалы, фамилия

М.П.

Раздел 3.2

Выписка из Единого государственного реестра недвижимости об объекте недвижимости
Описание местоположения земельного участка

Земельный участок			
(вид объекта недвижимости)			
Лист №	Раздела 3.2	Всего листов раздела 3.2 :	Всего разделов: _____
08.10.2021.№ 99/2021/422544096		Всего листов выписки: _____	
Кадастровый номер:		02:22:000000:280(единое землепользование)	

Сведения о характерных точках границы земельного участка				
Система координат				
Зона №				
Номер точки	Координаты		Описание закрепления на местности	Средняя квадратическая погрешность определения координат характерных точек границ земельного участка, м
	X	Y		
1	2	3	4	5
766	732411.09	1284395.1	данные отсутствуют	данные отсутствуют
767	732417	1284405.71	данные отсутствуют	данные отсутствуют
768	732415.62	1284416.74	данные отсутствуют	данные отсутствуют
769	732393.39	1284429.34	данные отсутствуют	данные отсутствуют
770	732397.37	1284436.13	данные отсутствуют	данные отсутствуют
771	732398.96	1284443.9	данные отсутствуют	данные отсутствуют
772	732398.97	1284443.92	данные отсутствуют	данные отсутствуют
773	732399.02	1284443.96	данные отсутствуют	данные отсутствуют
774	732402.75	1284445.32	данные отсутствуют	данные отсутствуют
775	732403.18	1284446.06	данные отсутствуют	данные отсутствуют
776	732405.08	1284446.18	данные отсутствуют	данные отсутствуют
777	732409.13	1284447.66	данные отсутствуют	данные отсутствуют
778	732409.16	1284447.67	данные отсутствуют	данные отсутствуют
779	732409.19	1284447.67	данные отсутствуют	данные отсутствуют
780	732412.37	1284446.64	данные отсутствуют	данные отсутствуют

Государственный регистратор		ФГИС ЕГРН
полное наименование должности	подпись	инициалы, фамилия

М.П.

Земельный участок			
(вид объекта недвижимости)			
Лист №	Раздела 3.2	Всего листов раздела 3.2 :	Всего разделов: _____
08.10.2021.№ 99/2021/422544096		Всего листов выписки: _____	
Кадастровый номер:		02:22:000000:280(единое землепользование)	

Сведения о характерных точках границы земельного участка				
Система координат				
Зона №				
Номер точки	Координаты		Описание закрепления на местности	Средняя квадратическая погрешность определения координат характерных точек границ земельного участка, м
	X	Y		
1	2	3	4	5
781	732417.38	1284446.95	данные отсутствуют	данные отсутствуют
782	732255.18	1284521.37	данные отсутствуют	данные отсутствуют
783	732253.64	1284518.62	данные отсутствуют	данные отсутствуют
784	732202.63	1284424.76	данные отсутствуют	данные отсутствуют
785	732194.77	1284412.8	данные отсутствуют	данные отсутствуют
786	732172.54	1284372.88	данные отсутствуют	данные отсутствуют
787	732169.42	1284374.24	данные отсутствуют	данные отсутствуют
788	732168.63	1284373.04	данные отсутствуют	данные отсутствуют
789	732119.74	1284389.33	данные отсутствуют	данные отсутствуют
790	732106.13	1284402	данные отсутствуют	данные отсутствуют
791	732100.29	1284404.57	данные отсутствуют	данные отсутствуют
792	732092.34	1284414.84	данные отсутствуют	данные отсутствуют
793	732078.65	1284427.59	данные отсутствуют	данные отсутствуют
794	732041.1	1284480.73	данные отсутствуют	данные отсутствуют
795	732040.94	1284481.26	данные отсутствуют	данные отсутствуют

Государственный регистратор		ФГИС ЕГРН
полное наименование должности	подпись	инициалы, фамилия

М.П.

Раздел 3.2

Выписка из Единого государственного реестра недвижимости об объекте недвижимости
Описание местоположения земельного участка

Земельный участок			
(вид объекта недвижимости)			
Лист №	Раздела 3.2	Всего листов раздела 3.2 :	Всего разделов: _____
08.10.2021.№ 99/2021/422544096		Всего листов выписки: _____	
Кадастровый номер:		02:22:000000:280(единое землепользование)	

Сведения о характерных точках границы земельного участка				
Система координат				
Зона №				
Номер точки	Координаты		Описание закрепления на местности	Средняя квадратическая погрешность определения координат характерных точек границ земельного участка, м
	X	Y		
1	2	3	4	5
796	732031.81	1284493.05	данные отсутствуют	данные отсутствуют
797	732017.47	1284542.13	данные отсутствуют	данные отсутствуют
798	731991.5	1284575.67	данные отсутствуют	данные отсутствуют
799	731946.16	1284616.76	данные отсутствуют	данные отсутствуют
800	731915.69	1284652.89	данные отсутствуют	данные отсутствуют
801	731904.35	1284694.7	данные отсутствуют	данные отсутствуют
802	731895.15	1284803.81	данные отсутствуют	данные отсутствуют
803	731882.07	1284801.16	данные отсутствуют	данные отсутствуют
804	731843.55	1284791.71	данные отсутствуют	данные отсутствуют
805	731831.38	1284786.09	данные отсутствуют	данные отсутствуют
806	731833.5	1284662.11	данные отсутствуют	данные отсутствуют
807	731839.17	1284638.02	данные отсутствуют	данные отсутствуют
808	731953.61	1284514	данные отсутствуют	данные отсутствуют
809	731957.62	1284501.61	данные отсутствуют	данные отсутствуют
810	731967.3	1284490.76	данные отсутствуют	данные отсутствуют

Государственный регистратор		ФГИС ЕГРН
полное наименование должности	подпись	инициалы, фамилия

М.П.

Выписка из Единого государственного реестра недвижимости об объекте недвижимости
Описание местоположения земельного участка

Земельный участок			
(вид объекта недвижимости)			
Лист №	Раздела 3.2	Всего листов раздела 3.2 :	Всего разделов: _____
08.10.2021.№ 99/2021/422544096		Всего листов выписки: _____	
Кадастровый номер:		02:22:000000:280(единое землепользование)	

Сведения о характерных точках границы земельного участка				
Система координат				
Зона №				
Номер точки	Координаты		Описание закрепления на местности	Средняя квадратическая погрешность определения координат характерных точек границ земельного участка, м
	X	Y		
1	2	3	4	5
811	731996.24	1284382.51	данные отсутствуют	данные отсутствуют
812	732143.44	1284250	данные отсутствуют	данные отсутствуют
813	732141.88	1284247.08	данные отсутствуют	данные отсутствуют
814	732144.58	1284244.59	данные отсутствуют	данные отсутствуют
815	732139.81	1284225.5	данные отсутствуют	данные отсутствуют
816	732029.32	1284022.25	данные отсутствуют	данные отсутствуют
817	732006.81	1284001.78	данные отсутствуют	данные отсутствуют
818	731992.39	1284004.67	данные отсутствуют	данные отсутствуют
819	731985	1284001.63	данные отсутствуют	данные отсутствуют
820	731952	1284012.75	данные отсутствуют	данные отсутствуют
821	731938.61	1284015.43	данные отсутствуют	данные отсутствуют
822	731922.42	1284022.72	данные отсутствуют	данные отсутствуют
823	731868.43	1284040.91	данные отсутствуют	данные отсутствуют
824	731711.3	1284116.94	данные отсутствуют	данные отсутствуют
825	731614.1	1284259.64	данные отсутствуют	данные отсутствуют

Государственный регистратор		ФГИС ЕГРН
полное наименование должности	подпись	инициалы, фамилия

М.П.

Раздел 3.2

Выписка из Единого государственного реестра недвижимости об объекте недвижимости
Описание местоположения земельного участка

Земельный участок			
(вид объекта недвижимости)			
Лист №	Раздела 3.2	Всего листов раздела 3.2 :	Всего разделов: _____
08.10.2021.№ 99/2021/422544096		Всего листов выписки: _____	
Кадастровый номер:		02:22:000000:280(единое землепользование)	

Сведения о характерных точках границы земельного участка				
Система координат				
Зона №				
Номер точки	Координаты		Описание закрепления на местности	Средняя квадратическая погрешность определения координат характерных точек границ земельного участка, м
	X	Y		
1	2	3	4	5
826	731624.33	1284291.2	данные отсутствуют	данные отсутствуют
827	731607.26	1284259.62	данные отсутствуют	данные отсутствуют
828	731548.56	1284292.53	данные отсутствуют	данные отсутствуют
829	731497.13	1284307.23	данные отсутствуют	данные отсутствуют
830	731414.46	1284364.18	данные отсутствуют	данные отсутствуют
831	731333.62	1284441.34	данные отсутствуют	данные отсутствуют
832	731291.37	1284512.99	данные отсутствуют	данные отсутствуют
833	731212.37	1284584.64	данные отсутствуют	данные отсутствуют
834	731092.96	1284678.33	данные отсутствуют	данные отсутствуют
835	731039.68	1284718.75	данные отсутствуют	данные отсутствуют
836	730973.54	1284784.88	данные отсутствуют	данные отсутствуют
837	730936.8	1284843.67	данные отсутствуют	данные отсутствуют
838	730947.83	1284907.97	данные отсутствуют	данные отсутствуют
839	731015.8	1284990.64	данные отсутствуют	данные отсутствуют
840	731144.4	1285111.89	данные отсутствуют	данные отсутствуют

Государственный регистратор		ФГИС ЕГРН
полное наименование должности	подпись	инициалы, фамилия

М.П.

Земельный участок			
(вид объекта недвижимости)			
Лист №	Раздела 3.2	Всего листов раздела 3.2 :	Всего разделов: _____
08.10.2021 № 99/2021/422544096		Всего листов выписки: _____	
Кадастровый номер:		02:22:000000:280(единое землепользование)	

Сведения о характерных точках границы земельного участка				
Система координат				
Зона №				
Номер точки	Координаты		Описание закрепления на местности	Средняя квадратическая погрешность определения координат характерных точек границ земельного участка, м
	X	Y		
1	2	3	4	5
841	731214.21	1285172.51	данные отсутствуют	данные отсутствуют
842	731247.29	1285172.51	данные отсутствуют	данные отсутствуют
843	731260.14	1285163.33	данные отсутствуют	данные отсутствуют
844	731276.67	1285122.91	данные отсутствуют	данные отсутствуют
845	731306.06	1285075.15	данные отсутствуют	данные отсутствуют
846	731335.46	1285080.66	данные отсутствуют	данные отсутствуют
847	731419.97	1285161.49	данные отсутствуют	данные отсутствуют
848	731504.47	1285253.35	данные отсутствуют	данные отсутствуют
849	731530.19	1285271.72	данные отсутствуют	данные отсутствуют
850	731542.65	1285275.67	данные отсутствуют	данные отсутствуют
851	731541.08	1285288.15	данные отсутствуют	данные отсутствуют
852	731521.41	1285284.1	данные отсутствуют	данные отсутствуют
853	731425.34	1285305.19	данные отсутствуют	данные отсутствуют
854	731312.88	1285363.76	данные отсутствуют	данные отсутствуют
855	731193.39	1285237.24	данные отсутствуют	данные отсутствуют

Государственный регистратор		ФГИС ЕГРН
полное наименование должности	подпись	инициалы, фамилия

М.П.

Раздел 3.2

Выписка из Единого государственного реестра недвижимости об объекте недвижимости
Описание местоположения земельного участка

Земельный участок			
(вид объекта недвижимости)			
Лист №	Раздела 3.2	Всего листов раздела 3.2 :	Всего разделов: _____
08.10.2021 № 99/2021/422544096		Всего листов выписки: _____	
Кадастровый номер:		02:22:000000:280(единое землепользование)	

Сведения о характерных точках границы земельного участка				
Система координат				
Зона №				
Номер точки	Координаты		Описание закрепления на местности	Средняя квадратическая погрешность определения координат характерных точек границ земельного участка, м
	X	Y		
1	2	3	4	5
856	731020.01	1285040.43	данные отсутствуют	данные отсутствуют
857	730877.08	1284906.88	данные отсутствуют	данные отсутствуют
858	730806.79	1284855.33	данные отсутствуют	данные отсутствуют
859	730781.02	1284855.33	данные отсутствуют	данные отсутствуют
860	730729.47	1284881.1	данные отсутствуют	данные отсутствуют
861	730675.58	1284927.96	данные отсутствуют	данные отсутствуют
862	730649.81	1284977.17	данные отсутствуют	данные отсутствуют
863	730654.5	1285017	данные отсутствуют	данные отсутствуют
864	730668.56	1285052.14	данные отсутствуют	данные отсутствуют
865	730677.93	1285087.29	данные отсутствуют	данные отсутствуют
866	730677.93	1285110.72	данные отсутствуют	данные отсутствуют
867	730663.87	1285113.06	данные отсутствуют	данные отсутствуют
868	730595.92	1285033.4	данные отсутствуют	данные отсутствуют
869	730574.84	1285005.28	данные отсутствуют	данные отсутствуют
870	730553.75	1285002.94	данные отсутствуют	данные отсутствуют

Государственный регистратор		ФГИС ЕГРН
полное наименование должности	подпись	инициалы, фамилия

М.П.

Выписка из Единого государственного реестра недвижимости об объекте недвижимости
Описание местоположения земельного участка

Земельный участок			
(вид объекта недвижимости)			
Лист №	Раздела 3.2	Всего листов раздела 3.2 :	Всего разделов: _____
08.10.2021.№ 99/2021/422544096		Всего листов выписки: _____	
Кадастровый номер:		02:22:000000:280(единое землепользование)	

Сведения о характерных точках границы земельного участка				
Система координат				
Зона №				
Номер точки	Координаты		Описание закрепления на местности	Средняя квадратическая погрешность определения координат характерных точек границ земельного участка, м
	X	Y		
1	2	3	4	5
871	730499.86	1285038.09	данные отсутствуют	данные отсутствуют
872	730464.71	1285094.32	данные отсутствуют	данные отсутствуют
873	730483.46	1285164.61	данные отсутствуют	данные отсутствуют
874	730546.72	1285260.67	данные отсутствуют	данные отсутствуют
875	730595.92	1285295.82	данные отсутствуют	данные отсутствуют
876	730645.13	1285323.93	данные отсутствуют	данные отсутствуют
877	730677.93	1285363.76	данные отсутствуют	данные отсутствуют
878	730687.3	1285429.37	данные отсутствуют	данные отсутствуют
879	730699.01	1285448.11	данные отсутствуют	данные отсутствуют
880	730820.85	1285511.37	данные отсутствуют	данные отсутствуют
881	730966.12	1285593.38	данные отсутствуют	данные отсутствуют
882	731069.21	1285684.75	данные отсутствуют	данные отсутствуют
883	731165.27	1285757.39	данные отсутствуют	данные отсутствуют
884	731242.59	1285841.74	данные отсутствуют	данные отсутствуют
885	731341	1285935.46	данные отсутствуют	данные отсутствуют

Государственный регистратор		ФГИС ЕГРН
полное наименование должности	подпись	инициалы, фамилия

М.П.

Раздел 3.2

Выписка из Единого государственного реестра недвижимости об объекте недвижимости
Описание местоположения земельного участка

Земельный участок			
(вид объекта недвижимости)			
Лист №	Раздела 3.2	Всего листов раздела 3.2 :	Всего разделов: _____
08.10.2021.№ 99/2021/422544096		Всего листов выписки: _____	
Кадастровый номер:		02:22:000000:280(единое землепользование)	

Сведения о характерных точках границы земельного участка				
Система координат				
Зона №				
Номер точки	Координаты		Описание закрепления на местности	Средняя квадратическая погрешность определения координат характерных точек границ земельного участка, м
	X	Y		
1	2	3	4	5
886	731392.54	1286015.12	данные отсутствуют	данные отсутствуют
887	731378.48	1286029.18	данные отсутствуют	данные отсутствуют
888	731280.08	1285977.63	данные отсутствуют	данные отсутствуют
889	731228.53	1285890.94	данные отсутствуют	данные отсутствуют
890	731141.84	1285776.13	данные отсутствуют	данные отсутствуют
891	731041.09	1285698.81	данные отсутствуют	данные отсутствуют
892	730923.94	1285607.44	данные отсутствуют	данные отсутствуют
893	730734.16	1285511.37	данные отсутствуют	данные отсутствуют
894	730684.96	1285487.94	данные отсутствуют	данные отсутствуют
895	730647.47	1285487.94	данные отсутствуют	данные отсутствуют
896	730617.01	1285523.09	данные отсутствуют	данные отсутствуют
897	730584.21	1285581.66	данные отсутствуют	данные отсутствуют
898	730581.86	1285651.95	данные отсутствуют	данные отсутствуют
899	730574.84	1285694.13	данные отсутствуют	данные отсутствуют
900	730530.32	1285935.46	данные отсутствуют	данные отсутствуют

Государственный регистратор		ФГИС ЕГРН
полное наименование должности	подпись	инициалы, фамилия

М.П.

Земельный участок			
(вид объекта недвижимости)			
Лист №	Раздела 3.2	Всего листов раздела 3.2 :	Всего разделов: _____
08.10.2021.№ 99/2021/422544096		Всего листов выписки: _____	
Кадастровый номер:		02:22:000000:280(единое землепользование)	

Сведения о характерных точках границы земельного участка				
Система координат				
Зона №				
Номер точки	Координаты		Описание закрепления на местности	Средняя квадратическая погрешность определения координат характерных точек границ земельного участка, м
	X	Y		
1	2	3	4	5
901	730483.46	1286275.19	данные отсутствуют	данные отсутствуют
902	730453	1286460.29	данные отсутствуют	данные отсутствуют
903	730427.23	1286535.26	данные отсутствуют	данные отсутствуют
904	730403.8	1286593.84	данные отсутствуют	данные отсутствуют
905	730403.8	1286673.5	данные отсутствуют	данные отсутствуют
906	730563.12	1286708.65	данные отсутствуют	данные отсутствуют
907	730619.35	1286722.7	данные отсутствуют	данные отсутствуют
908	730820.85	1286832.83	данные отсутствуют	данные отсутствуют
909	730907.54	1286900.77	данные отсутствуют	данные отсутствуют
910	730977.83	1286989.81	данные отсутствуют	данные отсутствуют
911	731057.49	1287123.36	данные отсутствуют	данные отсутствуют
912	731102.01	1287177.25	данные отсутствуют	данные отсутствуют
913	731212.13	1287275.65	данные отсутствуют	данные отсутствуют
914	731326.89	1287367.46	данные отсутствуют	данные отсутствуют
915	731325.77	1287380.39	данные отсутствуют	данные отсутствуют

Государственный регистратор		ФГИС ЕГРН
полное наименование должности	подпись	инициалы, фамилия

М.П.

Раздел 3.2

Выписка из Единого государственного реестра недвижимости об объекте недвижимости
Описание местоположения земельного участка

Земельный участок			
(вид объекта недвижимости)			
Лист №	Раздела 3.2	Всего листов раздела 3.2 :	Всего разделов: _____
08.10.2021.№ 99/2021/422544096		Всего листов выписки: _____	
Кадастровый номер:		02:22:000000:280(единое землепользование)	

Сведения о характерных точках границы земельного участка				
Система координат				
Зона №				
Номер точки	Координаты		Описание закрепления на местности	Средняя квадратическая погрешность определения координат характерных точек границ земельного участка, м
	X	Y		
1	2	3	4	5
916	731310.84	1287376.96	данные отсутствуют	данные отсутствуют
917	731259.04	1287333.8	данные отсутствуют	данные отсутствуют
918	731209.41	1287312.21	данные отсутствуют	данные отсутствуют
919	731077.76	1287262.58	данные отсутствуют	данные отсутствуют
920	730887.85	1287120.14	данные отсутствуют	данные отсутствуют
921	730741.09	1286982.02	данные отсутствуют	данные отсутствуют
922	730583.55	1286871.96	данные отсутствуют	данные отсутствуют
923	730464.85	1286809.37	данные отсутствуют	данные отсутствуют
924	730419.53	1286826.64	данные отсутствуют	данные отсутствуют
925	730374.21	1286861.17	данные отсутствуют	данные отсутствуют
926	730335.37	1286951.81	данные отсутствуют	данные отсутствуют
927	730309.47	1287055.4	данные отсутствуют	данные отсутствуют
928	730309.47	1287161.8	данные отсутствуют	данные отсутствуют
929	730304.38	1287159.16	данные отсутствуют	данные отсутствуют
930	730297.17	1287150.03	данные отсутствуют	данные отсутствуют

Государственный регистратор		ФГИС ЕГРН
полное наименование должности	подпись	инициалы, фамилия

М.П.

Выписка из Единого государственного реестра недвижимости об объекте недвижимости
Описание местоположения земельного участка

Земельный участок			
(вид объекта недвижимости)			
Лист №	Раздела 3.2	Всего листов раздела 3.2 :	Всего разделов: _____
08.10.2021.№ 99/2021/422544096		Всего листов выписки: _____	
Кадастровый номер:		02:22:000000:280(единое землепользование)	

Сведения о характерных точках границы земельного участка				
Система координат				
Зона №				
Номер точки	Координаты		Описание закрепления на местности	Средняя квадратическая погрешность определения координат характерных точек границ земельного участка, м
	X	Y		
1	2	3	4	5
931	730290.32	1287133.31	данные отсутствуют	данные отсутствуют
932	730289.56	1287116.21	данные отсутствуют	данные отсутствуют
933	730293.75	1287082.71	данные отсутствуют	данные отсутствуют
934	730295.85	1287063.07	данные отсутствуют	данные отсутствуют
935	730300.6	1287034.76	данные отсутствуют	данные отсутствуют
936	730304.08	1287023.58	данные отсутствуют	данные отсутствуют
937	730310.39	1287009.03	данные отсутствуют	данные отсутствуют
938	730314.68	1286998.59	данные отсутствуют	данные отсутствуют
939	730320	1286985.98	данные отсутствуют	данные отсутствуют
940	730323.83	1286974.24	данные отсутствуют	данные отсутствуют
941	730335.25	1286936.16	данные отсутствуют	данные отсутствуют
942	730354.27	1286879.05	данные отсутствуют	данные отсутствуют
943	730368.75	1286842.52	данные отсутствуют	данные отсутствуют
944	730375.96	1286833.03	данные отсутствуют	данные отсутствуют
945	730382.79	1286828.85	данные отсутствуют	данные отсутствуют

Государственный регистратор		ФГИС ЕГРН
полное наименование должности	подпись	инициалы, фамилия

М.П.

Раздел 3.2

Выписка из Единого государственного реестра недвижимости об объекте недвижимости
Описание местоположения земельного участка

Земельный участок			
(вид объекта недвижимости)			
Лист №	Раздела 3.2	Всего листов раздела 3.2 :	Всего разделов: _____
08.10.2021.№ 99/2021/422544096		Всего листов выписки: _____	
Кадастровый номер:		02:22:000000:280(единое землепользование)	

Сведения о характерных точках границы земельного участка				
Система координат				
Зона №				
Номер точки	Координаты		Описание закрепления на местности	Средняя квадратическая погрешность определения координат характерных точек границ земельного участка, м
	X	Y		
1	2	3	4	5
946	730408.28	1286821.63	данные отсутствуют	данные отсутствуют
947	730434.93	1286814.39	данные отсутствуют	данные отсутствуют
948	730457.39	1286808.3	данные отсутствуют	данные отсутствуют
949	730457.4	1286808.29	данные отсутствуют	данные отсутствуют
950	730474.92	1286801.82	данные отсутствуют	данные отсутствуют
951	730474.94	1286801.82	данные отсутствуют	данные отсутствуют
952	730474.95	1286801.81	данные отсутствуют	данные отсутствуют
953	730482.56	1286795.72	данные отсутствуют	данные отсутствуют
954	730482.58	1286795.69	данные отсутствуют	данные отсутствуют
955	730482.59	1286795.67	данные отсутствуют	данные отсутствуют
956	730484.87	1286787.66	данные отсутствуют	данные отсутствуют
957	730485.65	1286780.03	данные отсутствуют	данные отсутствуют
958	730485.65	1286780.01	данные отсутствуют	данные отсутствуют
959	730482.97	1286766.32	данные отсутствуют	данные отсутствуют
960	730482.96	1286766.3	данные отсутствуют	данные отсутствуют

Государственный регистратор		ФГИС ЕГРН
полное наименование должности	подпись	инициалы, фамилия

М.П.

Земельный участок			
(вид объекта недвижимости)			
Лист №	Раздела 3.2	Всего листов раздела 3.2 :	Всего разделов: _____
08.10.2021.№ 99/2021/422544096		Всего листов выписки: _____	
Кадастровый номер:		02:22:000000:280(единое землепользование)	

Сведения о характерных точках границы земельного участка				
Система координат				
Зона №				
Номер точки	Координаты		Описание закрепления на местности	Средняя квадратическая погрешность определения координат характерных точек границ земельного участка, м
	X	Y		
1	2	3	4	5
961	730475.17	1286751.42	данные отсутствуют	данные отсутствуют
962	730475.16	1286751.4	данные отсутствуют	данные отсутствуют
963	730466.96	1286741.91	данные отсутствуют	данные отсутствуют
964	730466.95	1286741.9	данные отсутствуют	данные отсутствуют
965	730452.54	1286729.71	данные отсутствуют	данные отсутствуют
966	730452.53	1286729.7	данные отсутствуют	данные отсутствуют
967	730425.94	1286713.39	данные отсутствуют	данные отсутствуют
968	730401.45	1286699.63	данные отсутствуют	данные отсутствуют
969	730377.04	1286682.11	данные отсутствуют	данные отсутствуют
970	730377.02	1286682.1	данные отсутствуют	данные отсутствуют
971	730335.3	1286669.75	данные отсутствуют	данные отсутствуют
972	730334.05	1286669.39	данные отсутствуют	данные отсутствуют
973	730336.1	1286664.61	данные отсутствуют	данные отсутствуют
974	730272.09	1286647.2	данные отсутствуют	данные отсутствуют
975	730226.1	1286639.12	данные отсутствуют	данные отсутствуют

Государственный регистратор		ФГИС ЕГРН
полное наименование должности	подпись	инициалы, фамилия

М.П.

Раздел 3.2

Выписка из Единого государственного реестра недвижимости об объекте недвижимости
Описание местоположения земельного участка

Земельный участок			
(вид объекта недвижимости)			
Лист №	Раздела 3.2	Всего листов раздела 3.2 :	Всего разделов: _____
08.10.2021.№ 99/2021/422544096		Всего листов выписки: _____	
Кадастровый номер:		02:22:000000:280(единое землепользование)	

Сведения о характерных точках границы земельного участка				
Система координат				
Зона №				
Номер точки	Координаты		Описание закрепления на местности	Средняя квадратическая погрешность определения координат характерных точек границ земельного участка, м
	X	Y		
1	2	3	4	5
976	730153.05	1286626.22	данные отсутствуют	данные отсутствуют
977	730097.28	1286626.22	данные отсутствуют	данные отсутствуют
978	730026.3	1286641.43	данные отсутствуют	данные отсутствуют
979	729861.96	1286702.16	данные отсутствуют	данные отсутствуют
980	729859.19	1286695.86	данные отсутствуют	данные отсутствуют
981	729873.31	1286646.43	данные отсутствуют	данные отсутствуют
982	729905.09	1286579.34	данные отсутствуют	данные отсутствуют
983	729996.89	1286536.97	данные отсутствуют	данные отсутствуют
984	730071.04	1286526.38	данные отсутствуют	данные отсутствуют
985	730141.66	1286484.01	данные отсутствуют	данные отсутствуют
986	730198.15	1286388.68	данные отсутствуют	данные отсутствуют
987	730191.09	1286363.96	данные отсутствуют	данные отсутствуют
988	730148.72	1286339.25	данные отсутствуют	данные отсутствуют
989	730131.06	1286272.16	данные отсутствуют	данные отсутствуют
990	730120.47	1286215.67	данные отсутствуют	данные отсутствуют

Государственный регистратор		ФГИС ЕГРН
полное наименование должности	подпись	инициалы, фамилия

М.П.

Выписка из Единого государственного реестра недвижимости об объекте недвижимости
Описание местоположения земельного участка

Земельный участок			
(вид объекта недвижимости)			
Лист №	Раздела 3.2	Всего листов раздела 3.2 :	Всего разделов: _____
08.10.2021.№ 99/2021/422544096		Всего листов выписки: _____	
Кадастровый номер:		02:22:000000:280(единое землепользование)	

Сведения о характерных точках границы земельного участка				
Система координат				
Зона №				
Номер точки	Координаты		Описание закрепления на местности	Средняя квадратическая погрешность определения координат характерных точек границ земельного участка, м
	X	Y		
1	2	3	4	5
991	730106.35	1286183.89	данные отсутствуют	данные отсутствуют
992	730085.16	1286134.46	данные отсутствуют	данные отсутствуют
993	730074.57	1286085.03	данные отсутствуют	данные отсутствуют
994	730088.69	1286053.25	данные отсутствуют	данные отсутствуют
995	730166.37	1285993.22	данные отсутствуют	данные отсутствуют
996	730215.8	1285940.26	данные отсутствуют	данные отсутствуют
997	730208.74	1285883.77	данные отсутствуют	данные отсутствуют
998	730198.15	1285844.93	данные отсутствуют	данные отсутствуют
999	730173.43	1285820.21	данные отсутствуют	данные отсутствуют
1000	730131.06	1285809.62	данные отсутствуют	данные отсутствуют
1001	730124	1285799.03	данные отсутствуют	данные отсутствуют
1002	730131.06	1285767.25	данные отсутствуют	данные отсутствуют
1003	730124	1285703.69	данные отсутствуют	данные отсутствуют
1004	730113.41	1285629.55	данные отсутствуют	данные отсутствуют
1005	730099.29	1285548.34	данные отсутствуют	данные отсутствуют

Государственный регистратор		ФГИС ЕГРН
полное наименование должности	подпись	инициалы, фамилия

М.П.

Раздел 3.2

Выписка из Единого государственного реестра недвижимости об объекте недвижимости
Описание местоположения земельного участка

Земельный участок			
(вид объекта недвижимости)			
Лист №	Раздела 3.2	Всего листов раздела 3.2 :	Всего разделов: _____
08.10.2021.№ 99/2021/422544096		Всего листов выписки: _____	
Кадастровый номер:		02:22:000000:280(единое землепользование)	

Сведения о характерных точках границы земельного участка				
Система координат				
Зона №				
Номер точки	Координаты		Описание закрепления на местности	Средняя квадратическая погрешность определения координат характерных точек границ земельного участка, м
	X	Y		
1	2	3	4	5
1006	730067.51	1285481.25	данные отсутствуют	данные отсутствуют
1007	730081.63	1285467.13	данные отсутствуют	данные отсутствуют
1008	730116.94	1285456.54	данные отсутствуют	данные отсутствуют
1009	730152.25	1285445.94	данные отсутствуют	данные отсутствуют
1010	730215.8	1285445.94	данные отсутствуют	данные отсутствуют
1011	730272.3	1285435.35	данные отсутствуют	данные отсутствуют
1012	730272.3	1285414.17	данные отсутствуют	данные отсутствуют
1013	730258.17	1285343.55	данные отсутствуют	данные отсутствуют
1014	730244.05	1285325.89	данные отсутствуют	данные отсутствуют
1015	730173.43	1285301.18	данные отсутствуют	данные отсутствуют
1016	730155.78	1285227.03	данные отсутствуют	данные отсутствуют
1017	730124	1285234.09	данные отсутствуют	данные отсутствуют
1018	730092.22	1285230.56	данные отсутствуют	данные отсутствуют
1019	730078.1	1285177.6	данные отсутствуют	данные отсутствуют
1020	730039.26	1285092.86	данные отсутствуют	данные отсутствуют

Государственный регистратор		ФГИС ЕГРН
полное наименование должности	подпись	инициалы, фамилия

М.П.

Земельный участок			
(вид объекта недвижимости)			
Лист №	Раздела 3.2	Всего листов раздела 3.2 :	Всего разделов: _____
08.10.2021.№ 99/2021/422544096		Всего листов выписки: _____	
Кадастровый номер:		02:22:000000:280(единое землепользование)	

Сведения о характерных точках границы земельного участка				
Система координат				
Зона №				
Номер точки	Координаты		Описание закрепления на местности	Средняя квадратическая погрешность определения координат характерных точек границ земельного участка, м
	X	Y		
1	2	3	4	5
1021	730018.08	1285106.98	данные отсутствуют	данные отсутствуют
1022	729975.71	1285106.98	данные отсутствуют	данные отсутствуют
1023	729940.4	1285099.92	данные отсутствуют	данные отсутствуют
1024	729852.13	1285142.29	данные отсутствуют	данные отсутствуют
1025	729788.58	1285174.07	данные отсутствуют	данные отсутствуют
1026	729763.86	1285174.07	данные отсутствуют	данные отсутствуют
1027	729626.16	1285170.54	данные отсутствуют	данные отсутствуют
1028	729548.47	1285188.19	данные отсутствуют	данные отсутствуют
1029	729403.71	1285227.03	данные отсутствуют	данные отсутствуют
1030	729174.2	1285301.18	данные отсутствуют	данные отсутствуют
1031	729181.27	1285244.68	данные отсутствуют	данные отсутствуют
1032	729198.92	1285202.31	данные отсутствуют	данные отсутствуют
1033	729209.51	1285152.88	данные отсутствуют	данные отсутствуют
1034	729198.92	1285145.82	данные отсутствуют	данные отсутствуют
1035	729174.2	1285131.7	данные отсутствуют	данные отсутствуют

Государственный регистратор		ФГИС ЕГРН
полное наименование должности	подпись	инициалы, фамилия

М.П.

Раздел 3.2

Выписка из Единого государственного реестра недвижимости об объекте недвижимости
Описание местоположения земельного участка

Земельный участок			
(вид объекта недвижимости)			
Лист №	Раздела 3.2	Всего листов раздела 3.2 :	Всего разделов: _____
08.10.2021.№ 99/2021/422544096		Всего листов выписки: _____	
Кадастровый номер:		02:22:000000:280(единое землепользование)	

Сведения о характерных точках границы земельного участка				
Система координат				
Зона №				
Номер точки	Координаты		Описание закрепления на местности	Средняя квадратическая погрешность определения координат характерных точек границ земельного участка, м
	X	Y		
1	2	3	4	5
1036	729153.02	1285135.23	данные отсутствуют	данные отсутствуют
1037	729114.18	1285163.47	данные отсутствуют	данные отсутствуют
1038	729068.28	1285177.6	данные отсутствуют	данные отсутствуют
1039	729032.97	1285223.5	данные отсутствуют	данные отсутствуют
1040	728969.42	1285244.68	данные отсутствуют	данные отсутствуют
1041	728937.64	1285244.68	данные отсутствуют	данные отсутствуют
1042	728916.45	1285234.09	данные отсутствуют	данные отсутствуют
1043	728937.64	1285156.41	данные отсутствуют	данные отсутствуют
1044	728972.95	1285106.98	данные отсутствуют	данные отсутствуют
1045	728980.01	1285057.55	данные отсутствуют	данные отсутствуют
1046	728976.48	1285036.36	данные отсутствуют	данные отсутствуют
1047	728923.51	1285039.9	данные отсутствуют	данные отсутствуют
1048	728881.14	1285089.33	данные отсутствуют	данные отсутствуют
1049	728859.96	1285124.64	данные отсутствуют	данные отсутствуют
1050	728824.65	1285212.91	данные отсутствуют	данные отсутствуют

Государственный регистратор		ФГИС ЕГРН
полное наименование должности	подпись	инициалы, фамилия

М.П.

Выписка из Единого государственного реестра недвижимости об объекте недвижимости
Описание местоположения земельного участка

Земельный участок			
(вид объекта недвижимости)			
Лист №	Раздела 3.2	Всего листов раздела 3.2 :	Всего разделов: _____
08.10.2021 № 99/2021/422544096		Всего листов выписки: _____	
Кадастровый номер:		02:22:000000:280(единое землепользование)	

Сведения о характерных точках границы земельного участка				
Система координат				
Зона №				
Номер точки	Координаты		Описание закрепления на местности	Средняя квадратическая погрешность определения координат характерных точек границ земельного участка, м
	X	Y		
1	2	3	4	5
1051	728810.53	1285212.91	данные отсутствуют	данные отсутствуют
1052	728799.94	1285205.85	данные отсутствуют	данные отсутствуют
1053	728768.17	1285159.94	данные отсутствуют	данные отсутствуют
1054	728750.5	1285096.39	данные отсутствуют	данные отсутствуют
1055	728736.38	1285011.65	данные отсутствуют	данные отсутствуют
1056	728722.26	1285001.06	данные отсутствуют	данные отсутствуют
1057	728711.67	1285011.65	данные отсутствуют	данные отсутствуют
1058	728701.07	1285032.83	данные отсутствуют	данные отсутствуют
1059	728750.5	1285407.1	данные отсутствуют	данные отсутствуют
1060	728705.6	1285067.78	данные отсутствуют	данные отсутствуют
1061	728695.55	1285068.41	данные отсутствуют	данные отсутствуют
1062	728815.73	1286019.09	данные отсутствуют	данные отсутствуют
1063	728826.08	1286019.09	данные отсутствуют	данные отсутствуют
1064	728824.65	1286007.35	данные отсутствуют	данные отсутствуют
1065	728849.28	1286094.91	данные отсутствуют	данные отсутствуют

Государственный регистратор		ФГИС ЕГРН
полное наименование должности	подпись	инициалы, фамилия

М.П.

Раздел 3.2

Выписка из Единого государственного реестра недвижимости об объекте недвижимости
Описание местоположения земельного участка

Земельный участок			
(вид объекта недвижимости)			
Лист №	Раздела 3.2	Всего листов раздела 3.2 :	Всего разделов: _____
08.10.2021 № 99/2021/422544096		Всего листов выписки: _____	
Кадастровый номер:		02:22:000000:280(единое землепользование)	

Сведения о характерных точках границы земельного участка				
Система координат				
Зона №				
Номер точки	Координаты		Описание закрепления на местности	Средняя квадратическая погрешность определения координат характерных точек границ земельного участка, м
	X	Y		
1	2	3	4	5
1066	728841.89	1286097.64	данные отсутствуют	данные отсутствуют
1067	729122.82	1286859.55	данные отсутствуют	данные отсутствуют
1068	729130.01	1286854.82	данные отсутствуют	данные отсутствуют
1069	728903.01	1286231.49	данные отсутствуют	данные отсутствуют
1070	729011.79	1286491.07	данные отсутствуют	данные отсутствуют
1071	729114.18	1286794.72	данные отсутствуют	данные отсутствуют
1072	729151.92	1286918.01	данные отсутствуют	данные отсутствуют
1073	729143.49	1286895.45	данные отсутствуют	данные отсутствуют
1074	729136.78	1286898.82	данные отсутствуют	данные отсутствуют
1075	729153.73	1286944.2	данные отсутствуют	данные отсутствуют
1076	729140.92	1286947.39	данные отсутствуют	данные отсутствуют
1077	729137.17	1286951.95	данные отсутствуют	данные отсутствуют
1078	729022.45	1286626.19	данные отсутствуют	данные отсутствуют
1079	729021.58	1286624.09	данные отсутствуют	данные отсутствуют
1080	728902.21	1286302.26	данные отсутствуют	данные отсутствуют

Государственный регистратор		ФГИС ЕГРН
полное наименование должности	подпись	инициалы, фамилия

М.П.

Земельный участок			
(вид объекта недвижимости)			
Лист №	Раздела 3.2	Всего листов раздела 3.2 :	Всего разделов:
08.10.2021.№ 99/2021/422544096			
Кадастровый номер:		02:22:000000:280(единое землепользование)	

Сведения о характерных точках границы земельного участка				
Система координат				
Зона №				
Номер точки	Координаты		Описание закрепления на местности	Средняя квадратическая погрешность определения координат характерных точек границ земельного участка, м
	X	Y		
1	2	3	4	5
1081	728885.73	1286252.83	данные отсутствуют	данные отсутствуют
1082	728865.54	1286203.94	данные отсутствуют	данные отсутствуют
1083	728812.39	1286062.04	данные отсутствуют	данные отсутствуют
1084	728804.15	1286026.96	данные отсутствуют	данные отсутствуют
1085	728800.17	1285993.48	данные отсутствуют	данные отсутствуют
1086	728756.06	1285636.35	данные отсутствуют	данные отсутствуют
1087	728720.45	1285327.58	данные отсутствуют	данные отсутствуют
1088	728691.75	1285067.7	данные отсутствуют	данные отсутствуют
1089	728679	1284944.4	данные отсутствуют	данные отсутствуют
1090	728723.03	1284934.74	данные отсутствуют	данные отсутствуют
1091	728731.47	1284932.98	данные отсутствуют	данные отсутствуют
1092	728816.66	1284908.24	данные отсутствуют	данные отсутствуют
1093	728874.35	1284897.26	данные отсутствуют	данные отсутствуют
1094	728921.03	1284908.23	данные отсутствуют	данные отсутствуют
1095	728981.47	1284963.19	данные отсутствуют	данные отсутствуют

Государственный регистратор		ФГИС ЕГРН
полное наименование должности	подпись	инициалы, фамилия

М.П.

Раздел 3.2

Выписка из Единого государственного реестра недвижимости об объекте недвижимости
Описание местоположения земельного участка

Земельный участок			
(вид объекта недвижимости)			
Лист №	Раздела 3.2	Всего листов раздела 3.2 :	Всего разделов:
08.10.2021.№ 99/2021/422544096			
Кадастровый номер:		02:22:000000:280(единое землепользование)	

Сведения о характерных точках границы земельного участка				
Система координат				
Зона №				
Номер точки	Координаты		Описание закрепления на местности	Средняя квадратическая погрешность определения координат характерных точек границ земельного участка, м
	X	Y		
1	2	3	4	5
1096	729030.95	1285004.42	данные отсутствуют	данные отсутствуют
1097	729113.41	1285031.9	данные отсутствуют	данные отсутствуют
1098	729275.55	1285106.1	данные отсутствуют	данные отсутствуют
1099	729352.52	1285128.1	данные отсутствуют	данные отсутствуют
1100	729415.72	1285128.1	данные отсутствуют	данные отсутствуют
1101	729470.7	1285136.34	данные отсутствуют	данные отсутствуют
1102	729558.67	1285125.35	данные отсутствуют	данные отсутствуют
1103	729638.34	1285103.36	данные отсутствуют	данные отсутствуют
1104	729693.3	1285100.62	данные отсутствуют	данные отсутствуют
1105	729756.51	1285106.11	данные отсутствуют	данные отсутствуют
1106	729830.73	1285106.11	данные отсутствуют	данные отсутствуют
1107	729907.71	1285070.37	данные отсутствуют	данные отсутствуют
1108	730014.88	1284996.16	данные отсутствуют	данные отсутствуют
1109	730072.6	1284952.19	данные отсутствуют	данные отсутствуют
1110	730094.61	1284930.19	данные отсутствуют	данные отсутствуют

Государственный регистратор		ФГИС ЕГРН
полное наименование должности	подпись	инициалы, фамилия

М.П.

Выписка из Единого государственного реестра недвижимости об объекте недвижимости
Описание местоположения земельного участка

Земельный участок			
(вид объекта недвижимости)			
Лист №	Раздела 3.2	Всего листов раздела 3.2 :	Всего разделов: _____
08.10.2021.№ 99/2021/422544096		Всего листов выписки: _____	
Кадастровый номер:		02:22:000000:280(единое землепользование)	

Сведения о характерных точках границы земельного участка				
Система координат				
Зона №				
Номер точки	Координаты		Описание закрепления на местности	Средняя квадратическая погрешность определения координат характерных точек границ земельного участка, м
	X	Y		
1	2	3	4	5
1111	730127.6	1284855.99	данные отсутствуют	данные отсутствуют
1112	730171.52	1284809.31	данные отсутствуют	данные отсутствуют
1113	730201.68	1284809.31	данные отсутствуют	данные отсутствуют
1114	730248.38	1284828.54	данные отсутствуют	данные отсутствуют
1115	730295.08	1284858.76	данные отсутствуют	данные отсутствуют
1116	730325.36	1284897.26	данные отсутствуют	данные отсутствуют
1117	730366.63	1284908.24	данные отсутствуют	данные отсутствуют
1118	730471.05	1284875.26	данные отсутствуют	данные отсутствуют
1119	730580.97	1284858.78	данные отсутствуют	данные отсутствуют
1120	730666.2	1284828.53	данные отсутствуют	данные отсутствуют
1121	730729.41	1284768.07	данные отсутствуют	данные отсутствуют
1122	730795.38	1284735.08	данные отсутствуют	данные отсутствуют
1123	730814.62	1284704.83	данные отсутствуют	данные отсутствуют
1124	730836.62	1284658.08	данные отсутствуют	данные отсутствуют
1125	730836.62	1284616.92	данные отсутствуют	данные отсутствуют

Государственный регистратор		ФГИС ЕГРН
полное наименование должности	подпись	инициалы, фамилия

М.П.

Раздел 3.2

Выписка из Единого государственного реестра недвижимости об объекте недвижимости
Описание местоположения земельного участка

Земельный участок			
(вид объекта недвижимости)			
Лист №	Раздела 3.2	Всего листов раздела 3.2 :	Всего разделов: _____
08.10.2021.№ 99/2021/422544096		Всего листов выписки: _____	
Кадастровый номер:		02:22:000000:280(единое землепользование)	

Сведения о характерных точках границы земельного участка				
Система координат				
Зона №				
Номер точки	Координаты		Описание закрепления на местности	Средняя квадратическая погрешность определения координат характерных точек границ земельного участка, м
	X	Y		
1	2	3	4	5
1126	730864.04	1284608.69	данные отсутствуют	данные отсутствуют
1127	730910.77	1284586.7	данные отсутствуют	данные отсутствуют
1128	730995.97	1284531.74	данные отсутствуют	данные отсутствуют
1129	731094.9	1284479.53	данные отсутствуют	данные отсутствуют
1130	731174.63	1284416.28	данные отсутствуют	данные отсутствуют
1131	731210.36	1284358.57	данные отсутствуют	данные отсутствуют
1132	731219.18	1284333.58	данные отсутствуют	данные отсутствуют
1133	731231.1	1284333.58	данные отсутствуют	данные отсутствуют
1134	731231.15	1284333.57	данные отсутствуют	данные отсутствуют
1135	731231.18	1284333.53	данные отсутствуют	данные отсутствуют
1136	731231.19	1284333.51	данные отсутствуют	данные отсутствуют
1137	731232.9	1284326.38	данные отсутствуют	данные отсутствуют
1138	731236.35	1284322.46	данные отсутствуют	данные отсутствуют
1139	731236.36	1284322.44	данные отсутствуют	данные отсутствуют
1140	731236.37	1284322.41	данные отсутствуют	данные отсутствуют

Государственный регистратор		ФГИС ЕГРН
полное наименование должности	подпись	инициалы, фамилия

М.П.

Земельный участок			
(вид объекта недвижимости)			
Лист №	Раздела 3.2	Всего листов раздела 3.2 :	Всего разделов: _____
08.10.2021.№ 99/2021/422544096		Всего листов выписки: _____	
Кадастровый номер:		02:22:000000:280(единое землепользование)	

Сведения о характерных точках границы земельного участка				
Система координат				
Зона №				
Номер точки	Координаты		Описание закрепления на местности	Средняя квадратическая погрешность определения координат характерных точек границ земельного участка, м
	X	Y		
1	2	3	4	5
1141	731237.12	1284317.49	данные отсутствуют	данные отсутствуют
1142	731240.55	1284311.1	данные отсутствуют	данные отсутствуют
1143	731243.01	1284307.16	данные отсутствуют	данные отсутствуют
1144	731243.02	1284307.14	данные отсутствуют	данные отсутствуют
1145	731244.49	1284302.46	данные отсутствуют	данные отсутствуют
1146	731247.19	1284296.57	данные отсутствуют	данные отсутствуют
1147	731251.35	1284293.14	данные отсутствуют	данные отсутствуют
1148	731264.4	1284289.45	данные отсутствуют	данные отсутствуют
1149	731270.8	1284288.96	данные отсутствуют	данные отсутствуют
1150	731277.96	1284288.46	данные отсутствуют	данные отсутствуют
1151	731291.27	1284285.26	данные отсутствуют	данные отсутствуют
1152	731291.29	1284285.25	данные отсутствуют	данные отсутствуют
1153	731299.93	1284280.32	данные отсутствуют	данные отсутствуют
1154	731299.94	1284280.3	данные отсутствуют	данные отсутствуют
1155	731307.34	1284272.9	данные отсутствуют	данные отсутствуют

Государственный регистратор		ФГИС ЕГРН
полное наименование должности	подпись	инициалы, фамилия

М.П.

Раздел 3.2

Выписка из Единого государственного реестра недвижимости об объекте недвижимости
Описание местоположения земельного участка

Земельный участок			
(вид объекта недвижимости)			
Лист №	Раздела 3.2	Всего листов раздела 3.2 :	Всего разделов: _____
08.10.2021.№ 99/2021/422544096		Всего листов выписки: _____	
Кадастровый номер:		02:22:000000:280(единое землепользование)	

Сведения о характерных точках границы земельного участка				
Система координат				
Зона №				
Номер точки	Координаты		Описание закрепления на местности	Средняя квадратическая погрешность определения координат характерных точек границ земельного участка, м
	X	Y		
1	2	3	4	5
1156	731307.36	1284272.89	данные отсутствуют	данные отсутствуют
1157	731316.73	1284258.35	данные отсутствуют	данные отсутствуют
1158	731321.15	1284250.7	данные отсутствуют	данные отсутствуют
1159	731327.56	1284243.56	данные отсутствуют	данные отсутствуют
1160	731333.48	1284237.4	данные отсутствуют	данные отсутствуют
1161	731339.64	1284230.74	данные отсутствуют	данные отсутствуют
1162	731339.65	1284230.73	данные отсутствуют	данные отсутствуют
1163	731343.59	1284224.46	данные отсутствуют	данные отсутствуют
1164	731356.39	1284213.63	данные отсутствуют	данные отсутствуют
1165	731366.72	1284208.21	данные отсутствуют	данные отсутствуют
1166	731376.57	1284205.75	данные отсутствуют	данные отсутствуют
1167	731376.58	1284205.74	данные отсутствуют	данные отсутствуют
1168	731386.45	1284201.8	данные отсутствуют	данные отсутствуют
1169	731395.33	1284197.85	данные отсутствуют	данные отсутствуют
1170	731409.63	1284189.96	данные отсутствуют	данные отсутствуют

Государственный регистратор		ФГИС ЕГРН
полное наименование должности	подпись	инициалы, фамилия

М.П.

Выписка из Единого государственного реестра недвижимости об объекте недвижимости
Описание местоположения земельного участка

Земельный участок			
(вид объекта недвижимости)			
Лист №	Раздела 3.2	Всего листов раздела 3.2 :	Всего разделов: _____
08.10.2021.№ 99/2021/422544096		Всего листов выписки: _____	
Кадастровый номер:		02:22:000000:280(единое землепользование)	

Сведения о характерных точках границы земельного участка				
Система координат				
Зона №				
Номер точки	Координаты		Описание закрепления на местности	Средняя квадратическая погрешность определения координат характерных точек границ земельного участка, м
	X	Y		
1	2	3	4	5
1171	731419.49	1284185.53	данные отсутствуют	данные отсутствуют
1172	731419.5	1284185.52	данные отсутствуют	данные отсутствуют
1173	731426.9	1284180.09	данные отсутствуют	данные отсутствуют
1174	731426.93	1284180.06	данные отсутствуют	данные отсутствуют
1175	731432.84	1284168.23	данные отсутствуют	данные отсутствуют
1176	731442.69	1284152.96	данные отсутствуют	данные отсутствуют
1177	731452.03	1284146.08	данные отсутствуют	данные отсутствуют
1178	731459.4	1284144.61	данные отсутствуют	данные отсутствуют
1179	731469.25	1284144.12	данные отсутствуют	данные отсутствуют
1180	731469.29	1284144.11	данные отсутствуют	данные отсутствуют
1181	731477.19	1284140.66	данные отсутствуют	данные отсутствуют
1182	731477.22	1284140.63	данные отсутствуют	данные отсутствуют
1183	731482.64	1284131.26	данные отсутствуют	данные отсутствуют
1184	731482.64	1284131.24	данные отсутствуют	данные отсутствуют
1185	731487.57	1284117.93	данные отсутствуют	данные отсутствуют

Государственный регистратор		ФГИС ЕГРН
полное наименование должности	подпись	инициалы, фамилия

М.П.

Раздел 3.2

Выписка из Единого государственного реестра недвижимости об объекте недвижимости
Описание местоположения земельного участка

Земельный участок			
(вид объекта недвижимости)			
Лист №	Раздела 3.2	Всего листов раздела 3.2 :	Всего разделов: _____
08.10.2021.№ 99/2021/422544096		Всего листов выписки: _____	
Кадастровый номер:		02:22:000000:280(единое землепользование)	

Сведения о характерных точках границы земельного участка				
Система координат				
Зона №				
Номер точки	Координаты		Описание закрепления на местности	Средняя квадратическая погрешность определения координат характерных точек границ земельного участка, м
	X	Y		
1	2	3	4	5
1186	731487.58	1284117.91	данные отсутствуют	данные отсутствуют
1187	731490.54	1284096.22	данные отсутствуют	данные отсутствуют
1188	731492.4	1284091.12	данные отсутствуют	данные отсутствуют
1189	731514.7	1284072.45	данные отсутствуют	данные отсутствуют
1190	731519.03	1284073.36	данные отсутствуют	данные отсутствуют
1191	731519.06	1284073.36	данные отсутствуют	данные отсутствуют
1192	731524	1284072.87	данные отсутствуют	данные отсутствуют
1193	731532.16	1284070.9	данные отсутствуют	данные отсутствуют
1194	731539.79	1284068.68	данные отсутствуют	данные отсутствуют
1195	731539.81	1284068.67	данные отсутствуют	данные отсутствуют
1196	731547.2	1284064.23	данные отсутствуют	данные отсутствуют
1197	731554.86	1284059.3	данные отсутствуют	данные отсутствуют
1198	731554.86	1284059.29	данные отсутствуют	данные отсутствуют
1199	731563.99	1284051.4	данные отсутствуют	данные отсутствуют
1200	731564	1284051.39	данные отсутствуют	данные отсутствуют

Государственный регистратор		ФГИС ЕГРН
полное наименование должности	подпись	инициалы, фамилия

М.П.

Земельный участок			
(вид объекта недвижимости)			
Лист №	Раздела 3.2	Всего листов раздела 3.2 :	Всего разделов: _____
08.10.2021.№ 99/2021/422544096		Всего листов выписки: _____	
Кадастровый номер:		02:22:000000:280(единое землепользование)	

Сведения о характерных точках границы земельного участка				
Система координат				
Зона №				
Номер точки	Координаты		Описание закрепления на местности	Средняя квадратическая погрешность определения координат характерных точек границ земельного участка, м
	X	Y		
1	2	3	4	5
1201	731569.42	1284044.98	данные отсутствуют	данные отсутствуют
1202	731576.54	1284037.36	данные отсутствуют	данные отсутствуют
1203	731583.18	1284034.65	данные отсутствуют	данные отсутствуют
1204	731583.2	1284034.65	данные отсутствуют	данные отсутствуют
1205	731590.09	1284030.46	данные отсутствуют	данные отсутствуют
1206	731596.74	1284027.74	данные отсутствуют	данные отсутствуют
1207	731596.76	1284027.74	данные отсутствуют	данные отсутствуют
1208	731596.77	1284027.73	данные отсутствуют	данные отсутствуют
1209	731601.95	1284023.3	данные отсутствуют	данные отсутствуют
1210	731601.97	1284023.27	данные отсутствуют	данные отсутствуют
1211	731606.9	1284014.65	данные отсутствуют	данные отсутствуют
1212	731611.57	1284007.74	данные отсутствуют	данные отсутствуют
1213	731611.58	1284007.73	данные отсутствуют	данные отсутствуют
1214	731616.01	1283999.87	данные отсутствуют	данные отсутствуют
1215	731620.92	1283995.69	данные отсутствуют	данные отсутствуют

Государственный регистратор		ФГИС ЕГРН
полное наименование должности	подпись	инициалы, фамилия

М.П.

Раздел 3.2

Выписка из Единого государственного реестра недвижимости об объекте недвижимости
Описание местоположения земельного участка

Земельный участок			
(вид объекта недвижимости)			
Лист №	Раздела 3.2	Всего листов раздела 3.2 :	Всего разделов: _____
08.10.2021.№ 99/2021/422544096		Всего листов выписки: _____	
Кадастровый номер:		02:22:000000:280(единое землепользование)	

Сведения о характерных точках границы земельного участка				
Система координат				
Зона №				
Номер точки	Координаты		Описание закрепления на местности	Средняя квадратическая погрешность определения координат характерных точек границ земельного участка, м
	X	Y		
1	2	3	4	5
1216	731627.32	1283992.74	данные отсутствуют	данные отсутствуют
1217	731635.45	1283989.04	данные отсутствуют	данные отсутствуют
1218	731637.65	1283987.89	данные отсутствуют	данные отсутствуют
1219	731663.72	1284009.6	данные отсутствуют	данные отсутствуют
1220	731691.29	1284009.55	данные отсутствуют	данные отсутствуют
1221	731705.03	1283979.27	данные отсутствуют	данные отсутствуют
1222	731703.09	1283956.02	данные отсутствуют	данные отсутствуют
1223	731706.01	1283951.28	данные отсутствуют	данные отсутствуют
1224	731710.92	1283940.94	данные отсутствуют	данные отсутствуют
1225	731718.3	1283936.53	данные отсутствуют	данные отсутствуют
1226	731725.18	1283932.1	данные отсутствуют	данные отсутствуют
1227	731732.57	1283931.61	данные отсутствуют	данные отсутствуют
1228	731740.71	1283930.13	данные отсутствуют	данные отсутствуют
1229	731740.73	1283930.12	данные отсутствуют	данные отсутствуют
1230	731751.57	1283925.43	данные отсутствуют	данные отсутствуют

Государственный регистратор		ФГИС ЕГРН
полное наименование должности	подпись	инициалы, фамилия

М.П.

Выписка из Единого государственного реестра недвижимости об объекте недвижимости
Описание местоположения земельного участка

Земельный участок			
(вид объекта недвижимости)			
Лист №	Раздела 3.2	Всего листов раздела 3.2 :	Всего разделов: _____
08.10.2021.№ 99/2021/422544096		Всего листов выписки: _____	
Кадастровый номер:		02:22:000000:280(единое землепользование)	

Сведения о характерных точках границы земельного участка				
Система координат				
Зона №				
Номер точки	Координаты		Описание закрепления на местности	Средняя квадратическая погрешность определения координат характерных точек границ земельного участка, м
	X	Y		
1	2	3	4	5
1231	731761.93	1283919.52	данные отсутствуют	данные отсутствуют
1232	731770.54	1283915.82	данные отсутствуют	данные отсутствуют
1233	731778.94	1283912.37	данные отсутствуют	данные отсутствуют
1234	731789.54	1283906.45	данные отсутствуют	данные отсутствуют
1235	731804.07	1283898.56	данные отсутствуют	данные отсутствуют
1236	731810.72	1283896.6	данные отсутствуют	данные отсутствуют
1237	731816.88	1283895.37	данные отсутствуют	данные отсутствуют
1238	731816.89	1283895.36	данные отсутствуют	данные отсутствуют
1239	731824.29	1283892.64	данные отсутствуют	данные отсутствуют
1240	731824.31	1283892.64	данные отсутствуют	данные отсутствуют
1241	731832.2	1283887.46	данные отсутствуют	данные отсутствуют
1242	731840.82	1283881.55	данные отсутствуют	данные отсутствуют
1243	731853.63	1283876.88	данные отсутствуют	данные отсутствуют
1244	731864.2	1283874.41	данные отсутствуют	данные отсутствуют
1245	731868.1	1283875.14	данные отсутствуют	данные отсутствуют

Государственный регистратор		ФГИС ЕГРН
полное наименование должности	подпись	инициалы, фамилия

М.П.

Раздел 3.2

Выписка из Единого государственного реестра недвижимости об объекте недвижимости
Описание местоположения земельного участка

Земельный участок			
(вид объекта недвижимости)			
Лист №	Раздела 3.2	Всего листов раздела 3.2 :	Всего разделов: _____
08.10.2021.№ 99/2021/422544096		Всего листов выписки: _____	
Кадастровый номер:		02:22:000000:280(единое землепользование)	

Сведения о характерных точках границы земельного участка				
Система координат				
Зона №				
Номер точки	Координаты		Описание закрепления на местности	Средняя квадратическая погрешность определения координат характерных точек границ земельного участка, м
	X	Y		
1	2	3	4	5
1246	731873.01	1283879.07	данные отсутствуют	данные отсутствуют
1247	731873.02	1283879.08	данные отсутствуют	данные отсутствуют
1248	731873.04	1283879.08	данные отсутствуют	данные отсутствуют
1249	731879.21	1283881.55	данные отсутствуют	данные отсутствуют
1250	731885.36	1283884.51	данные отсутствуют	данные отсутствуют
1251	731892.27	1283887.47	данные отсутствуют	данные отсутствуют
1252	731904.84	1283892.4	данные отсутствуют	данные отсутствуют
1253	731912.71	1283898.06	данные отсутствуют	данные отсутствуют
1254	731912.72	1283898.07	данные отсутствуют	данные отсутствуют
1255	731912.75	1283898.08	данные отсутствуют	данные отсутствуют
1256	731924.11	1283898.82	данные отсутствуют	данные отсутствуют
1257	731924.13	1283898.82	данные отсутствуют	данные отсутствуют
1258	731934.97	1283896.35	данные отсутствуют	данные отсутствуют
1259	731935	1283896.33	данные отсутствуют	данные отсутствуют
1260	731944.86	1283888.94	данные отсутствуют	данные отсутствуют

Государственный регистратор		ФГИС ЕГРН
полное наименование должности	подпись	инициалы, фамилия

М.П.

Земельный участок			
(вид объекта недвижимости)			
Лист №	Раздела 3.2	Всего листов раздела 3.2 :	Всего разделов: _____
08.10.2021.№ 99/2021/422544096		Всего листов выписки: _____	
Кадастровый номер:		02:22:000000:280(единое землепользование)	

Сведения о характерных точках границы земельного участка				
Система координат				
Зона №				
Номер точки	Координаты		Описание закрепления на местности	Средняя квадратическая погрешность определения координат характерных точек границ земельного участка, м
	X	Y		
1	2	3	4	5
1261	731944.89	1283888.92	данные отсутствуют	данные отсутствуют
1262	731947.84	1283883.99	данные отсутствуют	данные отсутствуют
1263	731952.02	1283879.8	данные отсутствуют	данные отсутствуют
1264	731952.04	1283879.78	данные отсутствуют	данные отсутствуют
1265	731952.05	1283879.75	данные отсутствуют	данные отсутствуют
1266	731953.04	1283873.09	данные отсутствуют	данные отсутствуют
1267	731953.03	1283873.05	данные отсутствуют	данные отсутствуют
1268	731950.33	1283866.66	данные отсутствуют	данные отсутствуют
1269	731949.59	1283855.6	данные отсутствуют	данные отсутствуют
1270	731949.75	1283855.24	данные отсутствуют	данные отсутствуют
1271	731969.12	1283848.31	данные отсутствуют	данные отсутствуют
1272	731970.15	1283849	данные отсутствуют	данные отсутствуют
1273	731973.35	1283853.41	данные отсутствуют	данные отсутствуют
1274	731973.38	1283853.44	данные отсутствуют	данные отсутствуют
1275	731973.39	1283853.45	данные отсутствуют	данные отсутствуют

Государственный регистратор		ФГИС ЕГРН
полное наименование должности	подпись	инициалы, фамилия

М.П.

Раздел 3.2

Выписка из Единого государственного реестра недвижимости об объекте недвижимости
Описание местоположения земельного участка

Земельный участок			
(вид объекта недвижимости)			
Лист №	Раздела 3.2	Всего листов раздела 3.2 :	Всего разделов: _____
08.10.2021.№ 99/2021/422544096		Всего листов выписки: _____	
Кадастровый номер:		02:22:000000:280(единое землепользование)	

Сведения о характерных точках границы земельного участка				
Система координат				
Зона №				
Номер точки	Координаты		Описание закрепления на местности	Средняя квадратическая погрешность определения координат характерных точек границ земельного участка, м
	X	Y		
1	2	3	4	5
1276	731979.55	1283855.43	данные отсутствуют	данные отсутствуют
1277	731979.58	1283855.43	данные отсутствуют	данные отсутствуют
1278	731979.61	1283855.43	данные отсутствуют	данные отсутствуют
1279	731985.52	1283853.7	данные отсутствуют	данные отсутствуют
1280	731985.54	1283853.69	данные отсутствуют	данные отсутствуют
1281	731985.56	1283853.67	данные отсутствуют	данные отсутствуют
1282	731990.26	1283848.25	данные отсутствуют	данные отсутствуют
1283	731990.27	1283848.23	данные отсутствуют	данные отсутствуют
1284	731994.2	1283839.84	данные отсутствуют	данные отсутствуют
1285	731994.21	1283839.82	данные отсутствуют	данные отсутствуют
1286	731995.69	1283834.15	данные отсутствуют	данные отсутствуют
1287	731995.69	1283834.13	данные отсутствуют	данные отсутствуют
1288	728868.39	1286208.42	данные отсутствуют	данные отсутствуют
1289	728870.63	1286208.42	данные отсутствуют	данные отсутствуют
1290	728870.63	1286210.66	данные отсутствуют	данные отсутствуют

Государственный регистратор		ФГИС ЕГРН
полное наименование должности	подпись	инициалы, фамилия

М.П.

Выписка из Единого государственного реестра недвижимости об объекте недвижимости
Описание местоположения земельного участка

Земельный участок			
(вид объекта недвижимости)			
Лист №	Раздела 3.2	Всего листов раздела 3.2 :	Всего разделов: _____
08.10.2021.№ 99/2021/422544096		Всего листов выписки: _____	
Кадастровый номер:		02:22:000000:280(единое землепользование)	

Сведения о характерных точках границы земельного участка				
Система координат				
Зона №				
Номер точки	Координаты		Описание закрепления на местности	Средняя квадратическая погрешность определения координат характерных точек границ земельного участка, м
	X	Y		
1	2	3	4	5
1291	728868.39	1286210.66	данные отсутствуют	данные отсутствуют
1292	728855.8	1286175.52	данные отсутствуют	данные отсутствуют
1293	728858.04	1286175.52	данные отсутствуют	данные отсутствуют
1294	728858.04	1286177.76	данные отсутствуют	данные отсутствуют
1295	728855.8	1286177.76	данные отсутствуют	данные отсутствуют
1296	730321.2	1288510.7	данные отсутствуют	данные отсутствуют
1297	730291.11	1288465.42	данные отсутствуют	данные отсутствуют
1298	730289.83	1288463.5	данные отсутствуют	данные отсутствуют
1299	730174.2	1288382.65	данные отсутствуют	данные отсутствуют
1300	730077.48	1288304.54	данные отсутствуют	данные отсутствуют
1301	729951.5	1288202.8	данные отсутствуют	данные отсутствуют
1302	729999.52	1288137.59	данные отсутствуют	данные отсутствуют
1303	730048.73	1288088.38	данные отсутствуют	данные отсутствуют
1304	730080.16	1288039.17	данные отсутствуют	данные отсутствуют
1305	730082.25	1288025.34	данные отсутствуют	данные отсутствуют

Государственный регистратор		ФГИС ЕГРН
полное наименование должности	подпись	инициалы, фамилия

М.П.

Раздел 3.2

Выписка из Единого государственного реестра недвижимости об объекте недвижимости
Описание местоположения земельного участка

Земельный участок			
(вид объекта недвижимости)			
Лист №	Раздела 3.2	Всего листов раздела 3.2 :	Всего разделов: _____
08.10.2021.№ 99/2021/422544096		Всего листов выписки: _____	
Кадастровый номер:		02:22:000000:280(единое землепользование)	

Сведения о характерных точках границы земельного участка				
Система координат				
Зона №				
Номер точки	Координаты		Описание закрепления на местности	Средняя квадратическая погрешность определения координат характерных точек границ земельного участка, м
	X	Y		
1	2	3	4	5
1306	729958.69	1288055.38	данные отсутствуют	данные отсутствуют
1307	729949.73	1288060.45	данные отсутствуют	данные отсутствуют
1308	729949.71	1288060.46	данные отсутствуют	данные отсутствуют
1309	729931.06	1288064.65	данные отсутствуют	данные отсутствуют
1310	729910.89	1288071.11	данные отсутствуют	данные отсутствуют
1311	729876.24	1288080.63	данные отсутствуют	данные отсутствуют
1312	729861.77	1288084.44	данные отсутствуют	данные отсутствуют
1313	729851.49	1288087.11	данные отсутствуют	данные отсутствуют
1314	729845.77	1288087.48	данные отсутствуют	данные отсутствуют
1315	729841.19	1288087.48	данные отсутствуют	данные отсутствуют
1316	729832.05	1288087.48	данные отсутствуют	данные отсутствуют
1317	729828.25	1288087.09	данные отсутствуют	данные отсутствуют
1318	729792.21	1288095.85	данные отсутствуют	данные отсутствуют
1319	729783.37	1288100.86	данные отсутствуют	данные отсутствуют
1320	729627.73	1288149.44	данные отсутствуют	данные отсутствуют

Государственный регистратор		ФГИС ЕГРН
полное наименование должности	подпись	инициалы, фамилия

М.П.

Земельный участок			
(вид объекта недвижимости)			
Лист №	Раздела 3.2	Всего листов раздела 3.2 :	Всего разделов: _____
08.10.2021.№ 99/2021/422544096		Всего листов выписки: _____	
Кадастровый номер:		02:22:000000:280(единое землепользование)	

Сведения о характерных точках границы земельного участка				
Система координат				
Зона №				
Номер точки	Координаты		Описание закрепления на местности	Средняя квадратическая погрешность определения координат характерных точек границ земельного участка, м
	X	Y		
1	2	3	4	5
1321	729629.34	1288157.28	данные отсутствуют	данные отсутствуют
1322	729631.25	1288178.88	данные отсутствуют	данные отсутствуют
1323	729644.31	1288326.18	данные отсутствуют	данные отсутствуют
1324	729648.09	1288336.16	данные отсутствуют	данные отсутствуют
1325	729659.11	1288365.28	данные отсутствуют	данные отсутствуют
1326	729671.85	1288398.14	данные отсутствуют	данные отсутствуют
1327	729687.67	1288438.92	данные отсутствуют	данные отсутствуют
1328	729691.01	1288455.06	данные отсутствуют	данные отсутствуют
1329	729696.76	1288482.82	данные отсутствуют	данные отсутствуют
1330	729700.75	1288502.18	данные отсутствуют	данные отсутствуют
1331	729702.13	1288540.61	данные отсутствуют	данные отсутствуют
1332	729719.7	1288604.22	данные отсутствуют	данные отсутствуют
1333	729728.41	1288635.74	данные отсутствуют	данные отсутствуют
1334	729732.76	1288656.67	данные отсутствуют	данные отсутствуют
1335	729734.49	1288661.86	данные отсутствуют	данные отсутствуют

Государственный регистратор		ФГИС ЕГРН
полное наименование должности	подпись	инициалы, фамилия

М.П.

Раздел 3.2

Выписка из Единого государственного реестра недвижимости об объекте недвижимости
Описание местоположения земельного участка

Земельный участок			
(вид объекта недвижимости)			
Лист №	Раздела 3.2	Всего листов раздела 3.2 :	Всего разделов: _____
08.10.2021.№ 99/2021/422544096		Всего листов выписки: _____	
Кадастровый номер:		02:22:000000:280(единое землепользование)	

Сведения о характерных точках границы земельного участка				
Система координат				
Зона №				
Номер точки	Координаты		Описание закрепления на местности	Средняя квадратическая погрешность определения координат характерных точек границ земельного участка, м
	X	Y		
1	2	3	4	5
1336	729743.52	1288681.15	данные отсутствуют	данные отсутствуют
1337	729755.12	1288713.68	данные отсутствуют	данные отсутствуют
1338	729764.44	1288745.06	данные отсутствуют	данные отсутствуют
1339	729764.89	1288745.51	данные отсутствуют	данные отсутствуют
1340	729768.53	1288761.21	данные отсутствуют	данные отсутствуют
1341	729772.8	1288774.62	данные отсутствуют	данные отсутствуют
1342	729782.87	1288806.29	данные отсутствуют	данные отсутствуют
1343	729786.35	1288817.22	данные отсутствуют	данные отсутствуют
1344	729798.17	1288852.65	данные отсутствуют	данные отсутствуют
1345	729790.06	1288866.24	данные отсутствуют	данные отсутствуют
1346	729815.45	1288934.69	данные отсутствуют	данные отсутствуют
1347	729822.07	1288932.74	данные отсутствуют	данные отсутствуют
1348	730014.04	1288876.35	данные отсутствуют	данные отсутствуют
1349	730095.1	1288784.01	данные отсутствуют	данные отсутствуют
1350	730154.52	1288716.34	данные отсутствуют	данные отсутствуют

Государственный регистратор		ФГИС ЕГРН
полное наименование должности	подпись	инициалы, фамилия

М.П.

Выписка из Единого государственного реестра недвижимости об объекте недвижимости
Описание местоположения земельного участка

Земельный участок			
(вид объекта недвижимости)			
Лист №	Раздела 3.2	Всего листов раздела 3.2 :	Всего разделов: _____
08.10.2021.№ 99/2021/422544096		Всего листов выписки: _____	
Кадастровый номер:		02:22:000000:280(единое землепользование)	

Сведения о характерных точках границы земельного участка				
Система координат				
Зона №				
Номер точки	Координаты		Описание закрепления на местности	Средняя квадратическая погрешность определения координат характерных точек границ земельного участка, м
	X	Y		
1	2	3	4	5
1351	730228.57	1288631.99	данные отсутствуют	данные отсутствуют
1352	730229.01	1288631.59	данные отсутствуют	данные отсутствуют
1353	730324.87	1288558.26	данные отсутствуют	данные отсутствуют
1354	730343.37	1288544.04	данные отсутствуют	данные отсутствуют
1355	730324.59	1288515.79	данные отсутствуют	данные отсутствуют
1356	730312.34	1288525.46	данные отсутствуют	данные отсутствуют
1357	730324.11	1288538.64	данные отсутствуют	данные отсутствуют
1358	730312.07	1288548.38	данные отсутствуют	данные отсутствуют
1359	730289.79	1288524.68	данные отсутствуют	данные отсутствуют
1360	730301.57	1288513.41	данные отсутствуют	данные отсутствуют
1361	730308.33	1288520.98	данные отсутствуют	данные отсутствуют
1362	729838.64	1288336.04	данные отсутствуют	данные отсутствуют
1363	729838.64	1288338.04	данные отсутствуют	данные отсутствуют
1364	729836.64	1288338.04	данные отсутствуют	данные отсутствуют
1365	729836.64	1288336.04	данные отсутствуют	данные отсутствуют

Государственный регистратор		ФГИС ЕГРН
полное наименование должности	подпись	инициалы, фамилия

М.П.

Раздел 3.2

Выписка из Единого государственного реестра недвижимости об объекте недвижимости
Описание местоположения земельного участка

Земельный участок			
(вид объекта недвижимости)			
Лист №	Раздела 3.2	Всего листов раздела 3.2 :	Всего разделов: _____
08.10.2021.№ 99/2021/422544096		Всего листов выписки: _____	
Кадастровый номер:		02:22:000000:280(единое землепользование)	

Сведения о характерных точках границы земельного участка				
Система координат				
Зона №				
Номер точки	Координаты		Описание закрепления на местности	Средняя квадратическая погрешность определения координат характерных точек границ земельного участка, м
	X	Y		
1	2	3	4	5
1366	730278.81	1288472.53	данные отсутствуют	данные отсутствуют
1367	730043.37	1288792.98	данные отсутствуют	данные отсутствуют
1368	729792.23	1288549.7	данные отсутствуют	данные отсутствуют
1369	729996.28	1288252.78	данные отсутствуют	данные отсутствуют
1370	728258.95	1290300.75	данные отсутствуют	данные отсутствуют
1371	728270.85	1290389.23	данные отсутствуют	данные отсутствуют
1372	728667.55	1290511.97	данные отсутствуют	данные отсутствуют
1373	728452.09	1290409.74	данные отсутствуют	данные отсутствуют
1374	728434.01	1290401.23	данные отсутствуют	данные отсутствуют
1375	728401.5	1290401.28	данные отсутствуют	данные отсутствуют
1376	728389.82	1290377.87	данные отсутствуют	данные отсутствуют
1377	728375.79	1290328.8	данные отсутствуют	данные отсутствуют
1378	728354.76	1290314.78	данные отсутствуют	данные отсутствуют
1379	728294	1290305.44	данные отсутствуют	данные отсутствуют
1380	727288	1288380.47	данные отсутствуют	данные отсутствуют

Государственный регистратор		ФГИС ЕГРН
полное наименование должности	подпись	инициалы, фамилия

М.П.

Земельный участок			
(вид объекта недвижимости)			
Лист №	Раздела 3.2	Всего листов раздела 3.2 :	Всего разделов: _____
08.10.2021.№ 99/2021/422544096		Всего листов выписки: _____	
Кадастровый номер:		02:22:000000:280(единое землепользование)	

Сведения о характерных точках границы земельного участка				
Система координат				
Зона №				
Номер точки	Координаты		Описание закрепления на местности	Средняя квадратическая погрешность определения координат характерных точек границ земельного участка, м
	X	Y		
1	2	3	4	5
1381	727289.18	1288354.17	данные отсутствуют	данные отсутствуют
1382	727028.13	1288258.34	данные отсутствуют	данные отсутствуют
1383	727018.92	1288254.89	данные отсутствуют	данные отсутствуют
1384	726729.14	1288147.81	данные отсутствуют	данные отсутствуют
1385	726099.52	1287915.7	данные отсутствуют	данные отсутствуют
1386	725967.11	1287870.71	данные отсутствуют	данные отсутствуют
1387	725955.76	1287866.79	данные отсутствуют	данные отсутствуют
1388	725885.43	1287853.98	данные отсутствуют	данные отсутствуют
1389	725872	1287848.72	данные отсутствуют	данные отсутствуют
1390	725861.6	1287879.91	данные отсутствуют	данные отсутствуют
1391	725861.6	1287885.76	данные отсутствуют	данные отсутствуют
1392	725866.66	1287895.16	данные отсутствуют	данные отсутствуют
1393	725866.67	1287895.18	данные отсутствуют	данные отсутствуют
1394	725868.85	1287903.87	данные отсутствуют	данные отсутствуют
1395	725868.85	1287903.89	данные отсутствуют	данные отсутствуют

Государственный регистратор		ФГИС ЕГРН
полное наименование должности	подпись	инициалы, фамилия

М.П.

Раздел 3.2

Выписка из Единого государственного реестра недвижимости об объекте недвижимости
Описание местоположения земельного участка

Земельный участок			
(вид объекта недвижимости)			
Лист №	Раздела 3.2	Всего листов раздела 3.2 :	Всего разделов: _____
08.10.2021.№ 99/2021/422544096		Всего листов выписки: _____	
Кадастровый номер:		02:22:000000:280(единое землепользование)	

Сведения о характерных точках границы земельного участка				
Система координат				
Зона №				
Номер точки	Координаты		Описание закрепления на местности	Средняя квадратическая погрешность определения координат характерных точек границ земельного участка, м
	X	Y		
1	2	3	4	5
1396	725867.4	1287914.06	данные отсутствуют	данные отсутствуют
1397	725867.39	1287914.1	данные отсутствуют	данные отсутствуют
1398	725867.36	1287914.12	данные отсутствуют	данные отсутствуют
1399	725855.76	1287922.81	данные отсутствуют	данные отсутствуют
1400	725843.44	1287930.06	данные отсутствуют	данные отсутствуют
1401	725834.74	1287935.15	данные отсутствуют	данные отсутствуют
1402	725832.14	1287936.66	данные отсутствуют	данные отсутствуют
1403	725806.3	1287973.59	данные отсутствуют	данные отсутствуют
1404	725804.04	1287976.65	данные отсутствуют	данные отсутствуют
1405	725802.24	1287978.52	данные отсутствуют	данные отсутствуют
1406	725799.59	1287982.69	данные отсутствуют	данные отсутствуют
1407	725760.33	1288035.97	данные отсутствуют	данные отсутствуют
1408	725720.93	1288111.48	данные отсутствуют	данные отсутствуют
1409	725701.24	1288216.54	данные отсутствуют	данные отсутствуют
1410	725704.17	1288289.87	данные отсутствуют	данные отсутствуют

Государственный регистратор		ФГИС ЕГРН
полное наименование должности	подпись	инициалы, фамилия

М.П.

Выписка из Единого государственного реестра недвижимости об объекте недвижимости
Описание местоположения земельного участка

Земельный участок			
(вид объекта недвижимости)			
Лист №	Раздела 3.2	Всего листов раздела 3.2 :	Всего разделов: _____
08.10.2021.№ 99/2021/422544096		Всего листов выписки: _____	
Кадастровый номер:		02:22:000000:280(единое землепользование)	

Сведения о характерных точках границы земельного участка				
Система координат				
Зона №				
Номер точки	Координаты		Описание закрепления на местности	Средняя квадратическая погрешность определения координат характерных точек границ земельного участка, м
	X	Y		
1	2	3	4	5
1411	725698.27	1288326.82	данные отсутствуют	данные отсутствуют
1412	725684.83	1288387.26	данные отсутствуют	данные отсутствуют
1413	725704.52	1288482.48	данные отсутствуют	данные отсутствуют
1414	725747.2	1288682.75	данные отсутствуют	данные отсутствуют
1415	725809.59	1288892.88	данные отсутствуют	данные отсутствуют
1416	725865.4	1289027.49	данные отсутствуют	данные отсутствуют
1417	725883.46	1289071.55	данные отсутствуют	данные отсутствуют
1418	725887.3	1289075.77	данные отсутствуют	данные отсутствуют
1419	725887.31	1289075.79	данные отсутствуют	данные отсутствуют
1420	725891.67	1289083.55	данные отсутствуют	данные отсутствуют
1421	725894.08	1289085.94	данные отсутствуют	данные отсутствуют
1422	725900.85	1289087.88	данные отсутствуют	данные отсутствуют
1423	725900.88	1289087.89	данные отсутствуют	данные отсутствуют
1424	725900.91	1289087.92	данные отсутствуют	данные отсутствуют
1425	725904.3	1289093.26	данные отсутствуют	данные отсутствуют

Государственный регистратор		ФГИС ЕГРН
полное наименование должности	подпись	инициалы, фамилия

М.П.

Раздел 3.2

Выписка из Единого государственного реестра недвижимости об объекте недвижимости
Описание местоположения земельного участка

Земельный участок			
(вид объекта недвижимости)			
Лист №	Раздела 3.2	Всего листов раздела 3.2 :	Всего разделов: _____
08.10.2021.№ 99/2021/422544096		Всего листов выписки: _____	
Кадастровый номер:		02:22:000000:280(единое землепользование)	

Сведения о характерных точках границы земельного участка				
Система координат				
Зона №				
Номер точки	Координаты		Описание закрепления на местности	Средняя квадратическая погрешность определения координат характерных точек границ земельного участка, м
	X	Y		
1	2	3	4	5
1426	725904.31	1289093.29	данные отсутствуют	данные отсутствуют
1427	725905.78	1289101.54	данные отсутствуют	данные отсутствуют
1428	725909.17	1289114.64	данные отсутствуют	данные отсутствуют
1429	725913.79	1289131.07	данные отсутствуют	данные отсутствуют
1430	725922.64	1289157.11	данные отсутствуют	данные отсутствуют
1431	725929.67	1289180.89	данные отсутствуют	данные отсутствуют
1432	725940.83	1289199.81	данные отсутствуют	данные отсутствуют
1433	725940.83	1289199.83	данные отсутствуют	данные отсутствуют
1434	725945.68	1289213.7	данные отсутствуют	данные отсутствуют
1435	725945.69	1289213.72	данные отсутствуют	данные отсутствуют
1436	725945.74	1289214.3	данные отсутствуют	данные отсутствуют
1437	725967.18	1289257.32	данные отсутствуют	данные отсутствуют
1438	726032.84	1289322.98	данные отсутствуют	данные отсутствуют
1439	726078.81	1289359.1	данные отсутствуют	данные отсутствуют
1440	726124.77	1289414.91	данные отсутствуют	данные отсутствуют

Государственный регистратор		ФГИС ЕГРН
полное наименование должности	подпись	инициалы, фамилия

М.П.

Земельный участок			
(вид объекта недвижимости)			
Лист №	Раздела 3.2	Всего листов раздела 3.2 :	Всего разделов: _____
08.10.2021.№ 99/2021/422544096		Всего листов выписки: _____	
Кадастровый номер:		02:22:000000:280(единое землепользование)	

Сведения о характерных точках границы земельного участка				
Система координат				
Зона №				
Номер точки	Координаты		Описание закрепления на местности	Средняя квадратическая погрешность определения координат характерных точек границ земельного участка, м
	X	Y		
1	2	3	4	5
1441	726220.06	1289502.26	данные отсутствуют	данные отсутствуют
1442	726222.16	1289502.85	данные отсутствуют	данные отсутствуют
1443	726222.19	1289502.86	данные отсутствуют	данные отсутствуют
1444	726235.95	1289510.85	данные отсутствуют	данные отсутствуют
1445	726235.96	1289510.86	данные отсутствуют	данные отсутствуют
1446	726243.2	1289516.65	данные отсутствуют	данные отсутствуют
1447	726253.35	1289523.9	данные отсутствуют	данные отсутствуют
1448	726259.88	1289529.71	данные отсутствуют	данные отсутствуют
1449	726259.89	1289529.73	данные отсутствуют	данные отсутствуют
1450	726267.14	1289539.14	данные отсутствуют	данные отсутствуют
1451	726275.1	1289546.4	данные отсутствуют	данные отсутствуют
1452	726281.29	1289551.49	данные отсутствуют	данные отсутствуют
1453	726290.31	1289558.69	данные отсутствуют	данные отсутствуют
1454	726296.8	1289560.85	данные отсутствуют	данные отсутствуют
1455	726306.93	1289560.85	данные отсутствуют	данные отсутствуют

Государственный регистратор		ФГИС ЕГРН
полное наименование должности	подпись	инициалы, фамилия

М.П.

Раздел 3.2

Выписка из Единого государственного реестра недвижимости об объекте недвижимости
Описание местоположения земельного участка

Земельный участок			
(вид объекта недвижимости)			
Лист №	Раздела 3.2	Всего листов раздела 3.2 :	Всего разделов: _____
08.10.2021.№ 99/2021/422544096		Всего листов выписки: _____	
Кадастровый номер:		02:22:000000:280(единое землепользование)	

Сведения о характерных точках границы земельного участка				
Система координат				
Зона №				
Номер точки	Координаты		Описание закрепления на местности	Средняя квадратическая погрешность определения координат характерных точек границ земельного участка, м
	X	Y		
1	2	3	4	5
1456	726313.92	1289559.6	данные отсутствуют	данные отсутствуют
1457	726324.6	1289557.42	данные отсутствуют	данные отсутствуют
1458	726324.62	1289557.42	данные отсутствуют	данные отсутствуют
1459	726332.39	1289558.39	данные отсутствуют	данные отсутствуют
1460	726332.42	1289558.4	данные отсутствуют	данные отсутствуют
1461	726338.88	1289561.58	данные отсутствуют	данные отсутствуют
1462	726338.91	1289561.6	данные отсутствуют	данные отсутствуют
1463	726341.79	1289565.22	данные отсутствуют	данные отсутствуют
1464	726346.85	1289566.89	данные отсутствуют	данные отсутствуют
1465	726352.52	1289567.01	данные отсутствуют	данные отсутствуют
1466	726360.14	1289564.23	данные отсутствуют	данные отсутствуют
1467	726366.8	1289559.75	данные отсутствуют	данные отсутствуют
1468	726366.81	1289559.74	данные отсутствуют	данные отсутствуют
1469	726372.86	1289556.51	данные отсутствуют	данные отсутствуют
1470	726372.9	1289556.5	данные отсутствуют	данные отсутствуют

Государственный регистратор		ФГИС ЕГРН
полное наименование должности	подпись	инициалы, фамилия

М.П.

Выписка из Единого государственного реестра недвижимости об объекте недвижимости
Описание местоположения земельного участка

Земельный участок			
(вид объекта недвижимости)			
Лист №	Раздела 3.2	Всего листов раздела 3.2 :	Всего разделов: _____
08.10.2021.№ 99/2021/422544096		Всего листов выписки: _____	
Кадастровый номер:		02:22:000000:280(единое землепользование)	

Сведения о характерных точках границы земельного участка				
Система координат				
Зона №				
Номер точки	Координаты		Описание закрепления на местности	Средняя квадратическая погрешность определения координат характерных точек границ земельного участка, м
	X	Y		
1	2	3	4	5
1471	726380.56	1289556.81	данные отсутствуют	данные отсутствуют
1472	726380.6	1289556.82	данные отсутствуют	данные отсутствуют
1473	726385.1	1289559.13	данные отсутствуют	данные отсутствуют
1474	726388.25	1289561.07	данные отсутствуют	данные отсутствуют
1475	726394.93	1289564.23	данные отсутствуют	данные отсутствуют
1476	726394.94	1289564.24	данные отсутствуют	данные отсутствуют
1477	726401.61	1289568.97	данные отсутствуют	данные отсутствуют
1478	726405.86	1289572.25	данные отсутствуют	данные отсутствуют
1479	726405.89	1289572.28	данные отсутствуют	данные отсутствуют
1480	726407.71	1289576.39	данные отсутствуют	данные отсутствуют
1481	726411.57	1289580.49	данные отсутствуют	данные отсутствуют
1482	726415.54	1289581.94	данные отсутствуют	данные отсутствуют
1483	726419.53	1289582.42	данные отсутствуют	данные отсутствуют
1484	726419.57	1289582.43	данные отсутствуют	данные отсутствуют
1485	726419.6	1289582.47	данные отсутствуют	данные отсутствуют

Государственный регистратор		ФГИС ЕГРН
полное наименование должности	подпись	инициалы, фамилия

М.П.

Раздел 3.2

Выписка из Единого государственного реестра недвижимости об объекте недвижимости
Описание местоположения земельного участка

Земельный участок			
(вид объекта недвижимости)			
Лист №	Раздела 3.2	Всего листов раздела 3.2 :	Всего разделов: _____
08.10.2021.№ 99/2021/422544096		Всего листов выписки: _____	
Кадастровый номер:		02:22:000000:280(единое землепользование)	

Сведения о характерных точках границы земельного участка				
Система координат				
Зона №				
Номер точки	Координаты		Описание закрепления на местности	Средняя квадратическая погрешность определения координат характерных точек границ земельного участка, м
	X	Y		
1	2	3	4	5
1486	726419.61	1289582.51	данные отсутствуют	данные отсутствуют
1487	726419.14	1289588.7	данные отсутствуют	данные отсутствуют
1488	726420.34	1289600.33	данные отсутствуют	данные отсутствуют
1489	726423.76	1289611.69	данные отсутствуют	данные отсутствуют
1490	726430.97	1289627.59	данные отсутствуют	данные отсутствуют
1491	726436.05	1289636.27	данные отсутствуют	данные отсутствуют
1492	726441.11	1289643.52	данные отсутствуют	данные отсутствуют
1493	726441.12	1289643.53	данные отсутствуют	данные отсутствуют
1494	726441.13	1289643.56	данные отсутствуют	данные отсутствуют
1495	726442.51	1289653.87	данные отсутствуют	данные отсутствуют
1496	726442.58	1289663.87	данные отсутствуют	данные отсутствуют
1497	726441.03	1289678.79	данные отсутствуют	данные отсутствуют
1498	726439.06	1289696.05	данные отсутствуют	данные отсутствуют
1499	726438.57	1289710.33	данные отсутствуют	данные отсутствуют
1500	726438.57	1289710.35	данные отсутствуют	данные отсутствуют

Государственный регистратор		ФГИС ЕГРН
полное наименование должности	подпись	инициалы, фамилия

М.П.

Земельный участок			
(вид объекта недвижимости)			
Лист №	Раздела 3.2	Всего листов раздела 3.2 :	Всего разделов:
08.10.2021.№ 99/2021/422544096			
Кадастровый номер:		02:22:000000:280(единое землепользование)	

Сведения о характерных точках границы земельного участка				
Система координат				
Зона №				
Номер точки	Координаты		Описание закрепления на местности	Средняя квадратическая погрешность определения координат характерных точек границ земельного участка, м
	X	Y		
1	2	3	4	5
1501	726437.76	1289713.51	данные отсутствуют	данные отсутствуют
1502	726461.93	1289738.1	данные отсутствуют	данные отсутствуют
1503	726461.36	1289737.39	данные отсутствуют	данные отсутствуют
1504	726461.46	1289736.92	данные отсутствуют	данные отсутствуют
1505	726475.4	1289669.61	данные отсутствуют	данные отсутствуют
1506	726491.75	1289625.19	данные отсутствуют	данные отсутствуют
1507	726508.11	1289550.39	данные отсутствуют	данные отсутствуют
1508	726508.11	1289517.66	данные отсутствуют	данные отсутствуют
1509	726494.09	1289503.64	данные отсутствуют	данные отсутствуют
1510	726449.68	1289487.28	данные отсутствуют	данные отсутствуют
1511	726311.76	1289419.49	данные отсутствуют	данные отсутствуют
1512	726124.77	1289265.21	данные отсутствуют	данные отсутствуют
1513	725965.8	1289094.57	данные отсутствуют	данные отсутствуют
1514	725902.69	1289001.07	данные отсутствуют	данные отсутствуют
1515	725876.98	1288912.24	данные отсутствуют	данные отсутствуют

Государственный регистратор		ФГИС ЕГРН
полное наименование должности	подпись	инициалы, фамилия

М.П.

Раздел 3.2

Выписка из Единого государственного реестра недвижимости об объекте недвижимости
Описание местоположения земельного участка

Земельный участок			
(вид объекта недвижимости)			
Лист №	Раздела 3.2	Всего листов раздела 3.2 :	Всего разделов:
08.10.2021.№ 99/2021/422544096			
Кадастровый номер:		02:22:000000:280(единое землепользование)	

Сведения о характерных точках границы земельного участка				
Система координат				
Зона №				
Номер точки	Координаты		Описание закрепления на местности	Средняя квадратическая погрешность определения координат характерных точек границ земельного участка, м
	X	Y		
1	2	3	4	5
1516	725883.99	1288874.84	данные отсутствуют	данные отсутствуют
1517	725916.71	1288863.15	данные отсутствуют	данные отсутствуют
1518	725949.44	1288886.53	данные отсутствуют	данные отсутствуют
1519	726000.87	1288951.98	данные отсутствуют	данные отсутствуют
1520	726026.58	1288968.34	данные отсутствуют	данные отсутствуют
1521	726047.62	1288973.02	данные отсутствуют	данные отсутствуют
1522	726059.31	1288902.89	данные отсутствуют	данные отсутствуют
1523	726033.59	1288877.18	данные отсутствуют	данные отсутствуют
1524	725926.06	1288786.01	данные отсутствуют	данные отсутствуют
1525	725813.86	1288676.15	данные отсутствуют	данные отсутствуют
1526	725806.85	1288634.07	данные отсутствуют	данные отсутствуют
1527	725813.86	1288587.32	данные отсутствуют	данные отсутствуют
1528	725823.21	1288549.92	данные отсутствуют	данные отсутствуют
1529	725816.2	1288531.22	данные отсутствуют	данные отсутствуют
1530	725804.52	1288479.79	данные отсутствуют	данные отсутствуют

Государственный регистратор		ФГИС ЕГРН
полное наименование должности	подпись	инициалы, фамилия

М.П.

Выписка из Единого государственного реестра недвижимости об объекте недвижимости
Описание местоположения земельного участка

Земельный участок			
(вид объекта недвижимости)			
Лист №	Раздела 3.2	Всего листов раздела 3.2 :	Всего разделов: _____
08.10.2021.№ 99/2021/422544096		Всего листов выписки: _____	
Кадастровый номер:		02:22:000000:280(единое землепользование)	

Сведения о характерных точках границы земельного участка				
Система координат				
Зона №				
Номер точки	Координаты		Описание закрепления на местности	Средняя квадратическая погрешность определения координат характерных точек границ земельного участка, м
	X	Y		
1	2	3	4	5
1531	725767.11	1288395.64	данные отсутствуют	данные отсутствуют
1532	725764.77	1288355.9	данные отсутствуют	данные отсутствуют
1533	725769.45	1288309.15	данные отсутствуют	данные отсутствуют
1534	725790.49	1288288.11	данные отсутствуют	данные отсутствуют
1535	725820.88	1288346.55	данные отсутствуют	данные отсутствуют
1536	725841.91	1288383.95	данные отсутствуют	данные отсутствуют
1537	725862.95	1288402.65	данные отсутствуют	данные отсутствуют
1538	725886.34	1288407.33	данные отсутствуют	данные отсутствуют
1539	725891	1288393.3	данные отсутствуют	данные отсутствуют
1540	725867.63	1288313.83	данные отсутствуют	данные отсутствуют
1541	725832.56	1288203.96	данные отсутствуют	данные отсутствуют
1542	725804.51	1288115.13	данные отсутствуют	данные отсутствуют
1543	725797.5	1288049.68	данные отсутствуют	данные отсутствуют
1544	725809.19	1288026.31	данные отсутствуют	данные отсутствуют
1545	725832.56	1288007.61	данные отсутствуют	данные отсутствуют

Государственный регистратор		ФГИС ЕГРН
полное наименование должности	подпись	инициалы, фамилия

М.П.

Раздел 3.2

Выписка из Единого государственного реестра недвижимости об объекте недвижимости
Описание местоположения земельного участка

Земельный участок			
(вид объекта недвижимости)			
Лист №	Раздела 3.2	Всего листов раздела 3.2 :	Всего разделов: _____
08.10.2021.№ 99/2021/422544096		Всего листов выписки: _____	
Кадастровый номер:		02:22:000000:280(единое землепользование)	

Сведения о характерных точках границы земельного участка				
Система координат				
Зона №				
Номер точки	Координаты		Описание закрепления на местности	Средняя квадратическая погрешность определения координат характерных точек границ земельного участка, м
	X	Y		
1	2	3	4	5
1546	725855.94	1288005.27	данные отсутствуют	данные отсутствуют
1547	725883.99	1288007.61	данные отсутствуют	данные отсутствуют
1548	725916.71	1288019.3	данные отсутствуют	данные отсутствуют
1549	725951.78	1288023.97	данные отсутствуют	данные отсутствуют
1550	725972.82	1288023.97	данные отсутствуют	данные отсутствуют
1551	725996.19	1288012.28	данные отсутствуют	данные отсутствуют
1552	725972.82	1287960.86	данные отсутствуют	данные отсутствуют
1553	725951.78	1287925.79	данные отсутствуют	данные отсутствуют
1554	725937.75	1287900.08	данные отсутствуют	данные отсутствуют
1555	727246.39	1288375.68	данные отсутствуют	данные отсутствуют
1556	727175.7	1288474.53	данные отсутствуют	данные отсутствуют
1557	727206.03	1288471.55	данные отсутствуют	данные отсутствуют
1558	727261.98	1288433.82	данные отсутствуют	данные отсутствуют
1559	726952.51	1288244.31	данные отсутствуют	данные отсутствуют
1560	726946.22	1288253.74	данные отсутствуют	данные отсутствуют

Государственный регистратор		ФГИС ЕГРН
полное наименование должности	подпись	инициалы, фамилия

М.П.

Земельный участок			
(вид объекта недвижимости)			
Лист №	Раздела 3.2	Всего листов раздела 3.2 :	Всего разделов: _____
08.10.2021.№ 99/2021/422544096		Всего листов выписки: _____	
Кадастровый номер:		02:22:000000:280(единое землепользование)	

Сведения о характерных точках границы земельного участка				
Система координат				
Зона №				
Номер точки	Координаты		Описание закрепления на местности	Средняя квадратическая погрешность определения координат характерных точек границ земельного участка, м
	X	Y		
1	2	3	4	5
1561	726100.99	1287936.98	данные отсутствуют	данные отсутствуют
1562	726104.86	1287926.64	данные отсутствуют	данные отсутствуют
1563	726592.27	1289901.02	данные отсутствуют	данные отсутствуют
1564	726643.69	1289917.39	данные отсутствуют	данные отсутствуют
1565	727034.06	1290034.26	данные отсутствуют	данные отсутствуют
1566	727274.83	1290097.38	данные отсутствуют	данные отсутствуют
1567	727550.66	1290169.84	данные отсутствуют	данные отсутствуют
1568	727714.44	1290221.84	данные отсутствуют	данные отсутствуют
1569	727730.13	1290235.12	данные отсутствуют	данные отсутствуют
1570	727744.24	1290238.94	данные отсутствуют	данные отсутствуют
1571	727743.26	1290239.32	данные отсутствуют	данные отсутствуют
1572	727730.96	1290237.88	данные отсутствуют	данные отсутствуют
1573	727699.8	1290231.35	данные отсутствуют	данные отсутствуют
1574	727662.83	1290223.38	данные отсутствуют	данные отсутствуют
1575	727651.23	1290221.21	данные отсутствуют	данные отсутствуют

Государственный регистратор		ФГИС ЕГРН
полное наименование должности	подпись	инициалы, фамилия

М.П.

Раздел 3.2

Выписка из Единого государственного реестра недвижимости об объекте недвижимости
Описание местоположения земельного участка

Земельный участок			
(вид объекта недвижимости)			
Лист №	Раздела 3.2	Всего листов раздела 3.2 :	Всего разделов: _____
08.10.2021.№ 99/2021/422544096		Всего листов выписки: _____	
Кадастровый номер:		02:22:000000:280(единое землепользование)	

Сведения о характерных точках границы земельного участка				
Система координат				
Зона №				
Номер точки	Координаты		Описание закрепления на местности	Средняя квадратическая погрешность определения координат характерных точек границ земельного участка, м
	X	Y		
1	2	3	4	5
1576	727641.07	1290218.31	данные отсутствуют	данные отсутствуют
1577	727635.26	1290217.57	данные отсутствуют	данные отсутствуют
1578	727631.64	1290217.57	данные отсутствуют	данные отсутствуют
1579	727625.11	1290217.57	данные отсутствуют	данные отсутствуют
1580	727625.08	1290217.57	данные отсутствуют	данные отсутствуют
1581	727617.32	1290219.87	данные отсутствуют	данные отсутствуют
1582	727040.81	1290064.89	данные отсутствуют	данные отсутствуют
1583	726910.94	1290026.2	данные отсутствуют	данные отсутствуют
1584	726901.03	1290018.27	данные отсутствуют	данные отсутствуют
1585	726901.02	1290018.26	данные отсутствуют	данные отсутствуют
1586	726880	1290005.94	данные отсутствуют	данные отсутствуют
1587	726879.98	1290005.93	данные отсутствуют	данные отсутствуют
1588	726856.78	1289997.94	данные отсутствуют	данные отсутствуют
1589	726821.26	1289988.53	данные отсутствуют	данные отсутствуют
1590	726821.24	1289988.53	данные отсутствуют	данные отсутствуют

Государственный регистратор		ФГИС ЕГРН
полное наименование должности	подпись	инициалы, фамилия

М.П.

Выписка из Единого государственного реестра недвижимости об объекте недвижимости
Описание местоположения земельного участка

Земельный участок			
(вид объекта недвижимости)			
Лист №	Раздела 3.2	Всего листов раздела 3.2 :	Всего разделов: _____
08.10.2021.№ 99/2021/422544096		Всего листов выписки: _____	
Кадастровый номер:		02:22:000000:280(единое землепользование)	

Сведения о характерных точках границы земельного участка				
Система координат				
Зона №				
Номер точки	Координаты		Описание закрепления на местности	Средняя квадратическая погрешность определения координат характерных точек границ земельного участка, м
	X	Y		
1	2	3	4	5
1591	726819.07	1289988.53	данные отсутствуют	данные отсутствуют
1592	726785.74	1289983.45	данные отсутствуют	данные отсутствуют
1593	726744.42	1289970.41	данные отсутствуют	данные отсутствуют
1594	726700.92	1289955.91	данные отсутствуют	данные отсутствуют
1595	726683.07	1289951.36	данные отсутствуют	данные отсутствуют
1596	726666.86	1289944.32	данные отсутствуют	данные отсутствуют
1597	726661.25	1289941.99	данные отсутствуют	данные отсутствуют
1598	726649.17	1289938.04	данные отсутствуют	данные отсутствуют
1599	726640.29	1289934.85	данные отсутствуют	данные отсутствуют
1600	726640.27	1289934.84	данные отсутствуют	данные отсутствуют
1601	726630.54	1289933.97	данные отсутствуют	данные отсутствуют
1602	726620.45	1289932.71	данные отсутствуют	данные отсутствуют
1603	726611.18	1289931.14	данные отсутствуют	данные отсутствуют
1604	726603.56	1289929.89	данные отсутствуют	данные отсутствуют
1605	726594.33	1289926.99	данные отсутствуют	данные отсутствуют

Государственный регистратор		ФГИС ЕГРН
полное наименование должности	подпись	инициалы, фамилия

М.П.

Раздел 3.2

Выписка из Единого государственного реестра недвижимости об объекте недвижимости
Описание местоположения земельного участка

Земельный участок			
(вид объекта недвижимости)			
Лист №	Раздела 3.2	Всего листов раздела 3.2 :	Всего разделов: _____
08.10.2021.№ 99/2021/422544096		Всего листов выписки: _____	
Кадастровый номер:		02:22:000000:280(единое землепользование)	

Сведения о характерных точках границы земельного участка				
Система координат				
Зона №				
Номер точки	Координаты		Описание закрепления на местности	Средняя квадратическая погрешность определения координат характерных точек границ земельного участка, м
	X	Y		
1	2	3	4	5
1606	726587.02	1289914.9	данные отсутствуют	данные отсутствуют
1607	729787.26	1288870.93	данные отсутствуют	данные отсутствуют
1608	729769.76	1288842.73	данные отсутствуют	данные отсутствуют
1609	729741.34	1288793.07	данные отсутствуют	данные отсутствуют
1610	729726.27	1288766.67	данные отсутствуют	данные отсутствуют
1611	729723.84	1288760.14	данные отсутствуют	данные отсутствуют
1612	729698.9	1288711.06	данные отсутствуют	данные отсутствуют
1613	729691.62	1288685.59	данные отсутствуют	данные отсутствуют
1614	729683.48	1288653.97	данные отсутствуют	данные отсутствуют
1615	729620.21	1288480.92	данные отсутствуют	данные отсутствуют
1616	729617.11	1288471.97	данные отсутствуют	данные отсутствуют
1617	729615.09	1288467.6	данные отсутствуют	данные отсутствуют
1618	729610.66	1288449.99	данные отсутствуют	данные отсутствуют
1619	729598.38	1288424.97	данные отсутствуют	данные отсутствуют
1620	729580.64	1288396.77	данные отсутствуют	данные отсутствуют

Государственный регистратор		ФГИС ЕГРН
полное наименование должности	подпись	инициалы, фамилия

М.П.

Земельный участок			
(вид объекта недвижимости)			
Лист №	Раздела 3.2	Всего листов раздела 3.2 :	Всего разделов: _____
08.10.2021.№ 99/2021/422544096		Всего листов выписки: _____	
Кадастровый номер:		02:22:000000:280(единое землепользование)	

Сведения о характерных точках границы земельного участка				
Система координат				
Зона №				
Номер точки	Координаты		Описание закрепления на местности	Средняя квадратическая погрешность определения координат характерных точек границ земельного участка, м
	X	Y		
1	2	3	4	5
1621	729551.12	1288375.05	данные отсутствуют	данные отсутствуют
1622	729524.98	1288391.11	данные отсутствуют	данные отсутствуют
1623	729481.53	1288417.8	данные отсутствуют	данные отсутствуют
1624	729421.13	1288476.18	данные отсутствуют	данные отсутствуют
1625	729393.36	1288496.61	данные отсутствуют	данные отсутствуют
1626	729382.47	1288500.72	данные отсутствуют	данные отсутствуют
1627	729370.58	1288496.07	данные отсутствуют	данные отсутствуют
1628	729331.9	1288514.68	данные отсутствуют	данные отсутствуют
1629	729309.6	1288519.23	данные отсутствуют	данные отсутствуют
1630	729287.08	1288512.36	данные отсутствуют	данные отсутствуют
1631	729252.74	1288504.68	данные отсутствуют	данные отсутствуют
1632	729206.21	1288486.91	данные отсутствуют	данные отсутствуют
1633	729140.52	1288465.79	данные отсутствуют	данные отсутствуют
1634	729100.37	1288444.64	данные отсутствуют	данные отсутствуют
1635	729048.54	1288445.26	данные отсутствуют	данные отсутствуют

Государственный регистратор		ФГИС ЕГРН
полное наименование должности	подпись	инициалы, фамилия

М.П.

Раздел 3.2

Выписка из Единого государственного реестра недвижимости об объекте недвижимости
Описание местоположения земельного участка

Земельный участок			
(вид объекта недвижимости)			
Лист №	Раздела 3.2	Всего листов раздела 3.2 :	Всего разделов: _____
08.10.2021.№ 99/2021/422544096		Всего листов выписки: _____	
Кадастровый номер:		02:22:000000:280(единое землепользование)	

Сведения о характерных точках границы земельного участка				
Система координат				
Зона №				
Номер точки	Координаты		Описание закрепления на местности	Средняя квадратическая погрешность определения координат характерных точек границ земельного участка, м
	X	Y		
1	2	3	4	5
1636	729041.49	1288450.59	данные отсутствуют	данные отсутствуют
1637	729028.76	1288459.98	данные отсутствуют	данные отсутствуют
1638	729026.86	1288461.53	данные отсутствуют	данные отсутствуют
1639	729006.29	1288470.8	данные отсутствуют	данные отсутствуют
1640	728958.95	1288492.57	данные отсутствуют	данные отсутствуют
1641	728946.73	1288497.96	данные отсутствуют	данные отсутствуют
1642	728937.01	1288500.24	данные отсутствуют	данные отсутствуют
1643	728918.89	1288511.73	данные отсутствуют	данные отсутствуют
1644	728898.65	1288517.18	данные отсутствуют	данные отсутствуют
1645	728852.94	1288524.23	данные отсутствуют	данные отсутствуют
1646	728860.45	1288467.74	данные отсутствуют	данные отсутствуют
1647	728887.18	1288420.56	данные отсутствуют	данные отсутствуют
1648	728887.32	1288420.34	данные отсутствуют	данные отсутствуют
1649	728902.87	1288397.51	данные отсутствуют	данные отсутствуют
1650	729002.02	1288294.94	данные отсутствуют	данные отсутствуют

Государственный регистратор		ФГИС ЕГРН
полное наименование должности	подпись	инициалы, фамилия

М.П.

Выписка из Единого государственного реестра недвижимости об объекте недвижимости
Описание местоположения земельного участка

Земельный участок			
(вид объекта недвижимости)			
Лист №	Раздела 3.2	Всего листов раздела 3.2 :	Всего разделов: _____
08.10.2021.№ 99/2021/422544096		Всего листов выписки: _____	
Кадастровый номер:		02:22:000000:280(единое землепользование)	

Сведения о характерных точках границы земельного участка				
Система координат				
Зона №				
Номер точки	Координаты		Описание закрепления на местности	Средняя квадратическая погрешность определения координат характерных точек границ земельного участка, м
	X	Y		
1	2	3	4	5
1651	729225.41	1288238.03	данные отсутствуют	данные отсутствуют
1652	729384.09	1288209.43	данные отсутствуют	данные отсутствуют
1653	729460.5	1288193.97	данные отсутствуют	данные отсутствуют
1654	729482.99	1288188.03	данные отсутствуют	данные отсутствуют
1655	729507.81	1288180.32	данные отсутствуют	данные отсутствуют
1656	729624.96	1288147.06	данные отсутствуют	данные отсутствуют
1657	729069.29	1288367.96	данные отсутствуют	данные отсутствуют
1658	729103.05	1288346.51	данные отсутствуют	данные отсутствуют
1659	729067.08	1288289.92	данные отсутствуют	данные отсутствуют
1660	728997.12	1288328.98	данные отсутствуют	данные отсутствуют
1661	729029.04	1288379.2	данные отсутствуют	данные отсутствуют
1662	729062.8	1288357.74	данные отсутствуют	данные отсутствуют
1663	728989.36	1288333.31	данные отсутствуют	данные отсутствуют
1664	728942	1288360.94	данные отсутствуют	данные отсутствуют
1665	728987.68	1288442.16	данные отсутствуют	данные отсутствуют

Государственный регистратор		ФГИС ЕГРН
полное наименование должности	подпись	инициалы, фамилия

М.П.

Раздел 3.2

Выписка из Единого государственного реестра недвижимости об объекте недвижимости
Описание местоположения земельного участка

Земельный участок			
(вид объекта недвижимости)			
Лист №	Раздела 3.2	Всего листов раздела 3.2 :	Всего разделов: _____
08.10.2021.№ 99/2021/422544096		Всего листов выписки: _____	
Кадастровый номер:		02:22:000000:280(единое землепользование)	

Сведения о характерных точках границы земельного участка				
Система координат				
Зона №				
Номер точки	Координаты		Описание закрепления на местности	Средняя квадратическая погрешность определения координат характерных точек границ земельного участка, м
	X	Y		
1	2	3	4	5
1666	729036.47	1288413.32	данные отсутствуют	данные отсутствуют
1667	730243.86	1288800.33	данные отсутствуют	7.5
1668	730363.49	1288938.37	данные отсутствуют	7.5
1669	730386.5	1288993.58	данные отсутствуют	7.5
1670	730379.6	1289018.89	данные отсутствуют	7.5
1671	730232.36	1288873.95	данные отсутствуют	7.5
1672	730102.81	1288784.6	данные отсутствуют	7.5
1673	730158.96	1288720.52	данные отсутствуют	7.5
1674	731159.68	1284333.58	данные отсутствуют	данные отсутствуют
1675	731162.78	1284333.58	данные отсутствуют	данные отсутствуют
1676	731158.66	1284337.26	данные отсутствуют	данные отсутствуют
1677	731159.98	1284338.75	данные отсутствуют	данные отсутствуют
1678	731161.64	1284337.27	данные отсутствуют	данные отсутствуют
1679	731164.06	1284339.84	данные отсутствуют	данные отсутствуют
1680	731165.51	1284338.47	данные отсутствуют	данные отсутствуют

Государственный регистратор		ФГИС ЕГРН
полное наименование должности	подпись	инициалы, фамилия

М.П.

Земельный участок			
(вид объекта недвижимости)			
Лист №	Раздела 3.2	Всего листов раздела 3.2 :	Всего разделов: _____
08.10.2021.№ 99/2021/422544096		Всего листов выписки: _____	
Кадастровый номер:		02:22:000000:280(единое землепользование)	

Сведения о характерных точках границы земельного участка				
Система координат				
Зона №				
Номер точки	Координаты		Описание закрепления на местности	Средняя квадратическая погрешность определения координат характерных точек границ земельного участка, м
	X	Y		
1	2	3	4	5
1681	731163.14	1284335.95	данные отсутствуют	данные отсутствуют
1682	731164.77	1284334.49	данные отсутствуют	данные отсутствуют
1683	731163.96	1284333.58	данные отсутствуют	данные отсутствуют
1684	731219.09	1284333.58	данные отсутствуют	данные отсутствуют
1685	731210.28	1284358.53	данные отсутствуют	данные отсутствуют
1686	731174.55	1284416.23	данные отсутствуют	данные отсутствуют
1687	731094.85	1284479.45	данные отсутствуют	данные отсутствуют
1688	730995.92	1284531.66	данные отсутствуют	данные отсутствуют
1689	730910.73	1284586.62	данные отсутствуют	данные отсутствуют
1690	730864.01	1284608.61	данные отсутствуют	данные отсутствуют
1691	730836.53	1284616.85	данные отсутствуют	данные отсутствуют
1692	730836.53	1284658.08	данные отсутствуют	данные отсутствуют
1693	730814.54	1284704.79	данные отсутствуют	данные отсутствуют
1694	730795.31	1284735.02	данные отсутствуют	данные отсутствуют
1695	730729.36	1284768	данные отсутствуют	данные отсутствуют

Государственный регистратор		ФГИС ЕГРН
полное наименование должности	подпись	инициалы, фамилия

М.П.

Раздел 3.2

Выписка из Единого государственного реестра недвижимости об объекте недвижимости
Описание местоположения земельного участка

Земельный участок			
(вид объекта недвижимости)			
Лист №	Раздела 3.2	Всего листов раздела 3.2 :	Всего разделов: _____
08.10.2021.№ 99/2021/422544096		Всего листов выписки: _____	
Кадастровый номер:		02:22:000000:280(единое землепользование)	

Сведения о характерных точках границы земельного участка				
Система координат				
Зона №				
Номер точки	Координаты		Описание закрепления на местности	Средняя квадратическая погрешность определения координат характерных точек границ земельного участка, м
	X	Y		
1	2	3	4	5
1696	730666.14	1284828.46	данные отсутствуют	данные отсутствуют
1697	730580.95	1284858.69	данные отсутствуют	данные отсутствуют
1698	730471.03	1284875.17	данные отсутствуют	данные отсутствуют
1699	730366.6	1284908.15	данные отсутствуют	данные отсутствуют
1700	730325.38	1284897.17	данные отсутствуют	данные отсутствуют
1701	730295.14	1284858.69	данные отсутствуют	данные отсутствуют
1702	730248.42	1284828.46	данные отсутствуют	данные отсутствуют
1703	730201.7	1284809.22	данные отсутствуют	данные отсутствуют
1704	730171.48	1284809.22	данные отсутствуют	данные отсутствуют
1705	730127.51	1284855.94	данные отсутствуют	данные отсутствуют
1706	730094.53	1284930.14	данные отсутствуют	данные отсутствуют
1707	730072.54	1284952.12	данные отсутствуют	данные отсутствуют
1708	730014.83	1284996.09	данные отсутствуют	данные отсутствуют
1709	729907.66	1285070.29	данные отсутствуют	данные отсутствуют
1710	729830.7	1285106.02	данные отсутствуют	данные отсутствуют

Государственный регистратор		ФГИС ЕГРН
полное наименование должности	подпись	инициалы, фамилия

М.П.

Выписка из Единого государственного реестра недвижимости об объекте недвижимости
Описание местоположения земельного участка

Земельный участок			
(вид объекта недвижимости)			
Лист №	Раздела 3.2	Всего листов раздела 3.2 :	Всего разделов: _____
08.10.2021.№ 99/2021/422544096		Всего листов выписки: _____	
Кадастровый номер:		02:22:000000:280(единое землепользование)	

Сведения о характерных точках границы земельного участка				
Система координат				
Зона №				
Номер точки	Координаты		Описание закрепления на местности	Средняя квадратическая погрешность определения координат характерных точек границ земельного участка, м
	X	Y		
1	2	3	4	5
1711	729756.51	1285106.02	данные отсутствуют	данные отсутствуют
1712	729693.3	1285100.53	данные отсутствуют	данные отсутствуют
1713	729638.33	1285103.27	данные отсутствуют	данные отсутствуют
1714	729558.65	1285125.26	данные отсутствуют	данные отсутствуют
1715	729470.7	1285136.25	данные отсутствуют	данные отсутствуют
1716	729415.73	1285128.01	данные отсутствуют	данные отсутствуют
1717	729352.53	1285128.01	данные отсутствуют	данные отсутствуют
1718	729275.58	1285106.02	данные отсутствуют	данные отсутствуют
1719	729113.44	1285031.82	данные отсутствуют	данные отсутствуют
1720	729030.99	1285004.34	данные отсутствуют	данные отсутствуют
1721	728981.53	1284963.12	данные отсутствуют	данные отсутствуют
1722	728921.07	1284908.15	данные отсутствуют	данные отсутствуют
1723	728874.35	1284897.17	данные отсутствуют	данные отсутствуют
1724	728816.64	1284908.15	данные отсутствуют	данные отсутствуют
1725	728731.45	1284932.89	данные отсутствуют	данные отсутствуют

Государственный регистратор		ФГИС ЕГРН
полное наименование должности	подпись	инициалы, фамилия

М.П.

Раздел 3.2

Выписка из Единого государственного реестра недвижимости об объекте недвижимости
Описание местоположения земельного участка

Земельный участок			
(вид объекта недвижимости)			
Лист №	Раздела 3.2	Всего листов раздела 3.2 :	Всего разделов: _____
08.10.2021.№ 99/2021/422544096		Всего листов выписки: _____	
Кадастровый номер:		02:22:000000:280(единое землепользование)	

Сведения о характерных точках границы земельного участка				
Система координат				
Зона №				
Номер точки	Координаты		Описание закрепления на местности	Средняя квадратическая погрешность определения координат характерных точек границ земельного участка, м
	X	Y		
1	2	3	4	5
1726	728685.15	1284942.53	данные отсутствуют	данные отсутствуют
1727	728675.53	1284853.04	данные отсутствуют	данные отсутствуют
1728	728725.4	1284823.82	данные отсутствуют	данные отсутствуют
1729	728814.29	1284800.83	данные отсутствуют	данные отсутствуют
1730	728873.33	1284830.35	данные отсутствуют	данные отсутствуют
1731	729045.99	1284940.38	данные отсутствуют	данные отсутствуют
1732	729157.81	1284975.27	данные отсутствуют	данные отсутствуют
1733	729345	1285069.2	данные отсутствуют	данные отсутствуют
1734	729415.81	1285070.46	данные отсутствуют	данные отсутствуют
1735	729415.88	1285070.56	данные отсутствуют	данные отсутствуют
1736	729416.04	1285070.75	данные отсутствуют	данные отсутствуют
1737	729416.21	1285070.93	данные отсутствуют	данные отсутствуют
1738	729416.39	1285071.1	данные отсутствуют	данные отсутствуют
1739	729416.59	1285071.24	данные отсутствуют	данные отсутствуют
1740	729416.8	1285071.37	данные отсутствуют	данные отсутствуют

Государственный регистратор		ФГИС ЕГРН
полное наименование должности	подпись	инициалы, фамилия

М.П.

Земельный участок			
(вид объекта недвижимости)			
Лист №	Раздела 3.2	Всего листов раздела 3.2 :	Всего разделов: _____
08.10.2021.№ 99/2021/422544096		Всего листов выписки: _____	
Кадастровый номер:		02:22:000000:280(единое землепользование)	

Сведения о характерных точках границы земельного участка				
Система координат				
Зона №				
Номер точки	Координаты		Описание закрепления на местности	Средняя квадратическая погрешность определения координат характерных точек границ земельного участка, м
	X	Y		
1	2	3	4	5
1741	729417.02	1285071.49	данные отсутствуют	данные отсутствуют
1742	729621.87	1285033.42	данные отсутствуют	данные отсутствуют
1743	729773.51	1285071.89	данные отсутствуют	данные отсутствуют
1744	729809.72	1285066.99	данные отсутствуют	данные отсутствуют
1745	729809.76	1285066.97	данные отсутствуют	данные отсутствуют
1746	729809.99	1285066.88	данные отсутствуют	данные отсутствуют
1747	729810.21	1285066.76	данные отсутствуют	данные отсутствуют
1748	729810.42	1285066.63	данные отсутствуют	данные отсутствуют
1749	730021.63	1284918.46	данные отсутствуют	данные отсутствуют
1750	730021.8	1284918.33	данные отсутствуют	данные отсутствуют
1751	730021.99	1284918.16	данные отсутствуют	данные отсутствуют
1752	730022.16	1284917.98	данные отсутствуют	данные отсутствуют
1753	730022.32	1284917.79	данные отсутствуют	данные отсутствуют
1754	730149.1	1284746.46	данные отсутствуют	данные отсутствуют
1755	730520.26	1284792.71	данные отсутствуют	данные отсутствуют

Государственный регистратор		ФГИС ЕГРН
полное наименование должности	подпись	инициалы, фамилия

М.П.

Раздел 3.2

Выписка из Единого государственного реестра недвижимости об объекте недвижимости
Описание местоположения земельного участка

Земельный участок			
(вид объекта недвижимости)			
Лист №	Раздела 3.2	Всего листов раздела 3.2 :	Всего разделов: _____
08.10.2021.№ 99/2021/422544096		Всего листов выписки: _____	
Кадастровый номер:		02:22:000000:280(единое землепользование)	

Сведения о характерных точках границы земельного участка				
Система координат				
Зона №				
Номер точки	Координаты		Описание закрепления на местности	Средняя квадратическая погрешность определения координат характерных точек границ земельного участка, м
	X	Y		
1	2	3	4	5
1756	730520.47	1284792.73	данные отсутствуют	данные отсутствуют
1757	730520.72	1284792.73	данные отсутствуют	данные отсутствуют
1758	730520.96	1284792.71	данные отсутствуют	данные отсутствуют
1759	730521.21	1284792.68	данные отсутствуют	данные отсутствуют
1760	730521.45	1284792.62	данные отсутствуют	данные отсутствуют
1761	730521.68	1284792.54	данные отсутствуют	данные отсутствуют
1762	730521.91	1284792.44	данные отсутствуют	данные отсутствуют
1763	730522.13	1284792.33	данные отсутствуют	данные отсутствуют
1764	730669.11	1284707.36	данные отсутствуют	данные отсутствуют
1765	730669.17	1284707.32	данные отсутствуют	данные отсутствуют
1766	730669.23	1284707.28	данные отсутствуют	данные отсутствуют
1767	730669.29	1284707.25	данные отсутствуют	данные отсутствуют
1768	730999.34	1284484.72	данные отсутствуют	данные отсутствуют
1769	731068.01	1284438.69	данные отсутствуют	данные отсутствуют
1770	731068.07	1284438.65	данные отсутствуют	данные отсутствуют

Государственный регистратор		ФГИС ЕГРН
полное наименование должности	подпись	инициалы, фамилия

М.П.

Выписка из Единого государственного реестра недвижимости об объекте недвижимости
Описание местоположения земельного участка

Земельный участок			
(вид объекта недвижимости)			
Лист №	Раздела 3.2	Всего листов раздела 3.2 :	Всего разделов: _____
08.10.2021.№ 99/2021/422544096		Всего листов выписки: _____	
Кадастровый номер:		02:22:000000:280(единое землепользование)	

Сведения о характерных точках границы земельного участка				
Система координат				
Зона №				
Номер точки	Координаты		Описание закрепления на местности	Средняя квадратическая погрешность определения координат характерных точек границ земельного участка, м
	X	Y		
1	2	3	4	5
1771	731068.26	1284438.5	данные отсутствуют	данные отсутствуют
1772	731068.45	1284438.33	данные отсутствуют	данные отсутствуют
1773	731068.62	1284438.15	данные отсутствуют	данные отсутствуют
1774	731068.77	1284437.96	данные отсутствуют	данные отсутствуют
1775	731090.49	1284408.09	данные отсутствуют	данные отсутствуют
1776	731107.27	1284397.09	данные отсутствуют	данные отсутствуют
1777	731105.93	1284398.57	данные отсутствуют	данные отсутствуют
1778	731107.41	1284399.91	данные отсутствуют	данные отсутствуют
1779	731108.75	1284398.43	данные отсутствуют	данные отсутствуют
1780	731134.01	1284366.03	данные отсутствуют	данные отсутствуют
1781	731132.66	1284367.51	данные отсутствуют	данные отсутствуют
1782	731134.15	1284368.85	данные отсутствуют	данные отсутствуют
1783	731135.49	1284367.37	данные отсутствуют	данные отсутствуют
1784	730638.69	1284804.56	данные отсутствуют	данные отсутствуют
1785	730637.91	1284806.4	данные отсутствуют	данные отсутствуют

Государственный регистратор		ФГИС ЕГРН
полное наименование должности	подпись	инициалы, фамилия

М.П.

Раздел 3.2

Выписка из Единого государственного реестра недвижимости об объекте недвижимости
Описание местоположения земельного участка

Земельный участок			
(вид объекта недвижимости)			
Лист №	Раздела 3.2	Всего листов раздела 3.2 :	Всего разделов: _____
08.10.2021.№ 99/2021/422544096		Всего листов выписки: _____	
Кадастровый номер:		02:22:000000:280(единое землепользование)	

Сведения о характерных точках границы земельного участка				
Система координат				
Зона №				
Номер точки	Координаты		Описание закрепления на местности	Средняя квадратическая погрешность определения координат характерных точек границ земельного участка, м
	X	Y		
1	2	3	4	5
1786	730639.74	1284807.19	данные отсутствуют	данные отсутствуют
1787	730640.53	1284805.35	данные отсутствуют	данные отсутствуют
1788	729820.6	1284657.12	данные отсутствуют	данные отсутствуют
1789	729924.85	1284707.97	данные отсутствуют	данные отсутствуют
1790	730148.14	1284740.29	данные отсутствуют	данные отсутствуют
1791	730520	1284786.63	данные отсутствуют	данные отсутствуют
1792	730666.02	1284702.21	данные отсутствуют	данные отсутствуют
1793	730994.45	1284480.79	данные отсутствуют	данные отсутствуют
1794	730992.93	1284469.42	данные отсутствуют	данные отсутствуют
1795	730928.09	1284518.18	данные отсутствуют	данные отсутствуют
1796	730894.8	1284529.2	данные отсутствуют	данные отсутствуют
1797	730782.34	1284587.3	данные отсутствуют	данные отсутствуют
1798	730739.22	1284628.54	данные отсутствуют	данные отсутствуют
1799	730696.11	1284669.78	данные отсутствуют	данные отсутствуют
1800	730653	1284694.15	данные отсутствуют	данные отсутствуют

Государственный регистратор		ФГИС ЕГРН
полное наименование должности	подпись	инициалы, фамилия

М.П.

Земельный участок			
(вид объекта недвижимости)			
Лист №	Раздела 3.2	Всего листов раздела 3.2 :	Всего разделов: _____
08.10.2021.№ 99/2021/422544096		Всего листов выписки: _____	
Кадастровый номер:		02:22:000000:280(единое землепользование)	

Сведения о характерных точках границы земельного участка				
Система координат				
Зона №				
Номер точки	Координаты		Описание закрепления на местности	Средняя квадратическая погрешность определения координат характерных точек границ земельного участка, м
	X	Y		
1	2	3	4	5
1801	730579.9	1284697.9	данные отсутствуют	данные отсутствуют
1802	730559.28	1284746.63	данные отсутствуют	данные отсутствуют
1803	730384.96	1284761.63	данные отсутствуют	данные отсутствуют
1804	730055.06	1284711.02	данные отсутствуют	данные отсутствуют
1805	729925.73	1284679.15	данные отсутствуют	данные отсутствуют
1806	729837.96	1284636.06	данные отсутствуют	данные отсутствуют
1807	729832.17	1284643.27	данные отсутствуют	данные отсутствуют
1808	729834.12	1284643.73	данные отсутствуют	данные отсутствуют
1809	729833.65	1284645.68	данные отсутствуют	данные отсутствуют
1810	729831.71	1284645.22	данные отсутствуют	данные отсутствуют
1811	728609.72	1284240.82	данные отсутствуют	данные отсутствуют
1812	728643.6	1284241.12	данные отсутствуют	данные отсутствуют
1813	728673.26	1284638.29	данные отсутствуют	данные отсутствуют
1814	729535.54	1284751.74	данные отсутствуют	данные отсутствуют
1815	729620.91	1284595.42	данные отсутствуют	данные отсутствуют

Государственный регистратор		ФГИС ЕГРН
полное наименование должности	подпись	инициалы, фамилия

М.П.

Раздел 3.2

Выписка из Единого государственного реестра недвижимости об объекте недвижимости
Описание местоположения земельного участка

Земельный участок			
(вид объекта недвижимости)			
Лист №	Раздела 3.2	Всего листов раздела 3.2 :	Всего разделов: _____
08.10.2021.№ 99/2021/422544096		Всего листов выписки: _____	
Кадастровый номер:		02:22:000000:280(единое землепользование)	

Сведения о характерных точках границы земельного участка				
Система координат				
Зона №				
Номер точки	Координаты		Описание закрепления на местности	Средняя квадратическая погрешность определения координат характерных точек границ земельного участка, м
	X	Y		
1	2	3	4	5
1816	729704.55	1284589.18	данные отсутствуют	данные отсутствуют
1817	729822.64	1284628.54	данные отсутствуют	данные отсутствуют
1818	729832.39	1284633.33	данные отсутствуют	данные отсутствуют
1819	729813.88	1284655.82	данные отсутствуют	данные отсутствуют
1820	729813.94	1284659.09	данные отсутствуют	данные отсутствуют
1821	729816.06	1284661.02	данные отсутствуют	данные отсутствуют
1822	729816.2	1284661.23	данные отсутствуют	данные отсутствуют
1823	729816.35	1284661.42	данные отсутствуют	данные отсутствуют
1824	729816.52	1284661.6	данные отсутствуют	данные отсутствуют
1825	729816.7	1284661.78	данные отсутствуют	данные отсутствуют
1826	729816.9	1284661.92	данные отсутствуют	данные отсутствуют
1827	729817.11	1284662.06	данные отсутствуют	данные отсутствуют
1828	729817.32	1284662.18	данные отсутствуют	данные отсутствуют
1829	729922.64	1284713.57	данные отсутствуют	данные отсутствуют
1830	729922.81	1284713.65	данные отсутствуют	данные отсутствуют

Государственный регистратор		ФГИС ЕГРН
полное наименование должности	подпись	инициалы, фамилия

М.П.

Выписка из Единого государственного реестра недвижимости об объекте недвижимости
Описание местоположения земельного участка

Земельный участок			
(вид объекта недвижимости)			
Лист №	Раздела 3.2	Всего листов раздела 3.2 :	Всего разделов: _____
08.10.2021.№ 99/2021/422544096		Всего листов выписки: _____	
Кадастровый номер:		02:22:000000:280(единое землепользование)	

Сведения о характерных точках границы земельного участка				
Система координат				
Зона №				
Номер точки	Координаты		Описание закрепления на местности	Средняя квадратическая погрешность определения координат характерных точек границ земельного участка, м
	X	Y		
1	2	3	4	5
1831	729923.05	1284713.73	данные отсутствуют	данные отсутствуют
1832	729923.28	1284713.79	данные отсутствуют	данные отсутствуют
1833	729923.53	1284713.86	данные отсутствуют	данные отсутствуют
1834	730142.34	1284745.52	данные отсутствуют	данные отсутствуют
1835	730017.78	1284913.82	данные отсутствуют	данные отсутствуют
1836	729807.3	1285061.49	данные отсутствуют	данные отсутствуют
1837	729773.95	1285066.51	данные отсутствуют	данные отсутствуют
1838	729622.1	1285027.15	данные отсутствуют	данные отсутствуют
1839	729416.12	1285065.18	данные отсутствуют	данные отсутствуют
1840	729346.34	1285063.39	данные отсутствуют	данные отсутствуют
1841	729158.93	1284969.01	данные отсутствуют	данные отсутствуют
1842	729047.78	1284933.23	данные отсутствуют	данные отсутствуют
1843	728876.02	1284824.1	данные отсутствуют	данные отсутствуют
1844	728811.61	1284792.78	данные отсутствуют	данные отсутствуют
1845	728725.02	1284817.74	данные отсутствуют	данные отсутствуют

Государственный регистратор		ФГИС ЕГРН
полное наименование должности	подпись	инициалы, фамилия

М.П.

Раздел 3.2

Выписка из Единого государственного реестра недвижимости об объекте недвижимости
Описание местоположения земельного участка

Земельный участок			
(вид объекта недвижимости)			
Лист №	Раздела 3.2	Всего листов раздела 3.2 :	Всего разделов: _____
08.10.2021.№ 99/2021/422544096		Всего листов выписки: _____	
Кадастровый номер:		02:22:000000:280(единое землепользование)	

Сведения о характерных точках границы земельного участка				
Система координат				
Зона №				
Номер точки	Координаты		Описание закрепления на местности	Средняя квадратическая погрешность определения координат характерных точек границ земельного участка, м
	X	Y		
1	2	3	4	5
1846	728724.86	1284817.74	данные отсутствуют	данные отсутствуют
1847	728724.61	1284817.74	данные отсутствуют	данные отсутствуют
1848	728724.36	1284817.76	данные отсутствуют	данные отсутствуют
1849	728724.12	1284817.79	данные отсутствуют	данные отсутствуют
1850	728723.88	1284817.86	данные отсутствуют	данные отсутствуют
1851	728723.64	1284817.94	данные отсутствуют	данные отсутствуют
1852	728723.41	1284818.03	данные отсутствуют	данные отсутствуют
1853	728723.2	1284818.14	данные отсутствуют	данные отсутствуют
1854	728674.84	1284846.61	данные отсутствуют	данные отсутствуют
1855	729578.86	1284940.98	данные отсутствуют	данные отсутствуют
1856	729582.92	1284947.09	данные отсутствуют	данные отсутствуют
1857	729571.63	1284981.89	данные отсутствуют	данные отсутствуют
1858	729562.78	1284985.42	данные отсутствуют	данные отсутствуют
1859	729524.49	1284974.22	данные отсутствуют	данные отсутствуют
1860	729522.07	1284968.94	данные отсутствуют	данные отсутствуют

Государственный регистратор		ФГИС ЕГРН
полное наименование должности	подпись	инициалы, фамилия

М.П.

Земельный участок			
(вид объекта недвижимости)			
Лист №	Раздела 3.2	Всего листов раздела 3.2 :	Всего разделов: _____
08.10.2021.№ 99/2021/422544096		Всего листов выписки: _____	
Кадастровый номер:		02:22:000000:280(единое землепользование)	

Сведения о характерных точках границы земельного участка				
Система координат				
Зона №				
Номер точки	Координаты		Описание закрепления на местности	Средняя квадратическая погрешность определения координат характерных точек границ земельного участка, м
	X	Y		
1	2	3	4	5
1861	729530.8	1284934.67	данные отсутствуют	данные отсутствуют
1862	729538.83	1284930.27	данные отсутствуют	данные отсутствуют
1863	728639.55	1284810.26	данные отсутствуют	данные отсутствуют
1864	728641.15	1284830.78	данные отсутствуют	данные отсутствуют
1865	728650.75	1284922.16	данные отсутствуют	данные отсутствуют
1866	728657.12	1284964.17	данные отсутствуют	данные отсутствуют
1867	728659.75	1284981.22	данные отсутствуют	данные отсутствуют
1868	728669.43	1285069.82	данные отсутствуют	данные отсутствуют
1869	728623.02	1284976.93	данные отсутствуют	данные отсутствуют
1870	728518.87	1284904.94	данные отсутствуют	данные отсутствуют
1871	728415.88	1284850.66	данные отсутствуют	данные отсутствуют
1872	728328.93	1284811.42	данные отсутствуют	данные отсутствуют
1873	728203	1284769.26	данные отсутствуют	данные отсутствуют
1874	728089.32	1284732.34	данные отсутствуют	данные отсутствуют
1875	727993.89	1284695.85	данные отсутствуют	данные отсутствуют

Государственный регистратор		ФГИС ЕГРН
полное наименование должности	подпись	инициалы, фамилия

М.П.

Раздел 3.2

Выписка из Единого государственного реестра недвижимости об объекте недвижимости
Описание местоположения земельного участка

Земельный участок			
(вид объекта недвижимости)			
Лист №	Раздела 3.2	Всего листов раздела 3.2 :	Всего разделов: _____
08.10.2021.№ 99/2021/422544096		Всего листов выписки: _____	
Кадастровый номер:		02:22:000000:280(единое землепользование)	

Сведения о характерных точках границы земельного участка				
Система координат				
Зона №				
Номер точки	Координаты		Описание закрепления на местности	Средняя квадратическая погрешность определения координат характерных точек границ земельного участка, м
	X	Y		
1	2	3	4	5
1876	727903.21	1284647.93	данные отсутствуют	данные отсутствуют
1877	727821.66	1284593.23	данные отсутствуют	данные отсутствуют
1878	727737.89	1284544.48	данные отсутствуют	данные отсутствуют
1879	727697.27	1284512.46	данные отсутствуют	данные отсутствуют
1880	727609.61	1284491.82	данные отсутствуют	данные отсутствуют
1881	727545.46	1284483.28	данные отсутствуют	данные отсутствуют
1882	727350.03	1284469.94	данные отсутствуют	данные отсутствуют
1883	727349.4	1284845.46	данные отсутствуют	данные отсутствуют
1884	727315.51	1285111.7	данные отсутствуют	данные отсутствуют
1885	727365.09	1285496.8	данные отсутствуют	данные отсутствуют
1886	727533.68	1286283.54	данные отсутствуют	данные отсутствуют
1887	728789.25	1286039.24	данные отсутствуют	данные отсутствуют
1888	728792.73	1286060.98	данные отсутствуют	данные отсутствуют
1889	727508.87	1286299.18	данные отсутствуют	данные отсутствуют
1890	727441.92	1286048.1	данные отсутствуют	данные отсутствуют

Государственный регистратор		ФГИС ЕГРН
полное наименование должности	подпись	инициалы, фамилия

М.П.

Выписка из Единого государственного реестра недвижимости об объекте недвижимости
Описание местоположения земельного участка

Земельный участок			
(вид объекта недвижимости)			
Лист №	Раздела 3.2	Всего листов раздела 3.2 :	Всего разделов:
08.10.2021.№ 99/2021/422544096			
Кадастровый номер:		02:22:000000:280(единое землепользование)	

Сведения о характерных точках границы земельного участка				
Система координат				
Зона №				
Номер точки	Координаты		Описание закрепления на местности	Средняя квадратическая погрешность определения координат характерных точек границ земельного участка, м
	X	Y		
1	2	3	4	5
1891	727323.67	1285497.63	данные отсутствуют	данные отсутствуют
1892	727278.31	1285187.98	данные отсутствуют	данные отсутствуют
1893	727293.04	1284855.98	данные отсутствуют	данные отсутствуют
1894	727340.95	1284844.86	данные отсутствуют	данные отсутствуют
1895	727337.05	1284458.45	данные отсутствуют	данные отсутствуют
1896	727520.07	1284461.72	данные отсутствуют	данные отсутствуют
1897	727545.83	1284450.68	данные отсутствуют	данные отсутствуют
1898	727604.72	1284458.04	данные отсутствуют	данные отсутствуют
1899	727700.41	1284480.12	данные отсутствуют	данные отсутствуют
1900	727755.61	1284520.61	данные отсутствуют	данные отсутствуют
1901	727954.36	1284586.85	данные отсутствуют	данные отсутствуют
1902	728053.73	1284627.34	данные отсутствуют	данные отсутствуют
1903	728182.75	1284681.65	данные отсутствуют	данные отсутствуют
1904	728204.63	1284689.91	данные отсутствуют	данные отсутствуют
1905	728355.53	1284726.71	данные отсутствуют	данные отсутствуют

Государственный регистратор		ФГИС ЕГРН
полное наименование должности	подпись	инициалы, фамилия

М.П.

Раздел 3.2

Выписка из Единого государственного реестра недвижимости об объекте недвижимости
Описание местоположения земельного участка

Земельный участок			
(вид объекта недвижимости)			
Лист №	Раздела 3.2	Всего листов раздела 3.2 :	Всего разделов:
08.10.2021.№ 99/2021/422544096			
Кадастровый номер:		02:22:000000:280(единое землепользование)	

Сведения о характерных точках границы земельного участка				
Система координат				
Зона №				
Номер точки	Координаты		Описание закрепления на местности	Средняя квадратическая погрешность определения координат характерных точек границ земельного участка, м
	X	Y		
1	2	3	4	5
1906	728510.11	1284796.64	данные отсутствуют	данные отсутствуют
1907	727335.67	1285364.1	данные отсутствуют	данные отсутствуют
1908	727335.67	1285366.34	данные отсутствуют	данные отсутствуют
1909	727337.91	1285366.34	данные отсутствуют	данные отсутствуют
1910	727337.91	1285364.1	данные отсутствуют	данные отсутствуют
1911	728149.44	1288222.71	данные отсутствуют	данные отсутствуют
1912	728074.77	1288195.28	данные отсутствуют	данные отсутствуют
1913	728028.64	1288247.72	данные отсутствуют	данные отсутствуют
1914	727786.27	1288501.53	данные отсутствуют	данные отсутствуют
1915	727764.55	1288493	данные отсутствуют	данные отсутствуют
1916	727820.07	1288452.42	данные отсутствуют	данные отсутствуют
1917	727956.53	1288306.77	данные отсутствуют	данные отсутствуют
1918	727977.25	1288263.61	данные отсутствуют	данные отсутствуют
1919	727997.24	1288210.53	данные отсутствуют	данные отсутствуют
1920	727998.24	1288189.42	данные отсутствуют	данные отсутствуют

Государственный регистратор		ФГИС ЕГРН
полное наименование должности	подпись	инициалы, фамилия

М.П.

Земельный участок			
(вид объекта недвижимости)			
Лист №	Раздела 3.2	Всего листов раздела 3.2 :	Всего разделов: _____
08.10.2021.№ 99/2021/422544096		Всего листов выписки: _____	
Кадастровый номер:		02:22:000000:280(единое землепользование)	

Сведения о характерных точках границы земельного участка				
Система координат				
Зона №				
Номер точки	Координаты		Описание закрепления на местности	Средняя квадратическая погрешность определения координат характерных точек границ земельного участка, м
	X	Y		
1	2	3	4	5
1921	727975.53	1288171.36	данные отсутствуют	данные отсутствуют
1922	727906	1288163.74	данные отсутствуют	данные отсутствуют
1923	727821.19	1288248.29	данные отсутствуют	данные отсутствуют
1924	727793.71	1288269.79	данные отсутствуют	данные отсутствуют
1925	727782	1288275.03	данные отсутствуют	данные отсутствуют
1926	727759.84	1288331.06	данные отсутствуют	данные отсутствуют
1927	727731.97	1288366.43	данные отсутствуют	данные отсутствуют
1928	727767.1	1288279.75	данные отсутствуют	данные отсутствуют
1929	727755.82	1288277.74	данные отсутствуют	данные отсутствуют
1930	727793.56	1288269.65	данные отсутствуют	данные отсутствуют
1931	727821.19	1288248.27	данные отсутствуют	данные отсутствуют
1932	727871.73	1288187.44	данные отсутствуют	данные отсутствуют
1933	727918.98	1288152.26	данные отсутствуют	данные отсутствуют
1934	727996.54	1288135.8	данные отсутствуют	данные отсутствуют
1935	728045.48	1288105.12	данные отсутствуют	данные отсутствуют

Государственный регистратор		ФГИС ЕГРН
полное наименование должности	подпись	инициалы, фамилия

М.П.

Раздел 3.2

Выписка из Единого государственного реестра недвижимости об объекте недвижимости
Описание местоположения земельного участка

Земельный участок			
(вид объекта недвижимости)			
Лист №	Раздела 3.2	Всего листов раздела 3.2 :	Всего разделов: _____
08.10.2021.№ 99/2021/422544096		Всего листов выписки: _____	
Кадастровый номер:		02:22:000000:280(единое землепользование)	

Сведения о характерных точках границы земельного участка				
Система координат				
Зона №				
Номер точки	Координаты		Описание закрепления на местности	Средняя квадратическая погрешность определения координат характерных точек границ земельного участка, м
	X	Y		
1	2	3	4	5
1936	728084.26	1288103.01	данные отсутствуют	данные отсутствуют
1937	728119	1288115.17	данные отсутствуют	данные отсутствуют
1938	728127.23	1288145.73	данные отсутствуют	данные отсутствуют
1939	728112.99	1288174.29	данные отсутствуют	данные отсутствуют
1940	728119.16	1288194.66	данные отсутствуют	данные отсутствуют
1941	728151.86	1288212.94	данные отсутствуют	данные отсутствуют
1942	727090.59	1288253.79	данные отсутствуют	данные отсутствуют
1943	727090.66	1288252.87	данные отсутствуют	данные отсутствуют
1944	727272.42	1288319.61	данные отсутствуют	данные отсутствуют
1945	727271.99	1288320.94	данные отсутствуют	данные отсутствуют
1946	727417.27	1288372.89	данные отсутствуют	данные отсутствуют
1947	727674.43	1288467.33	данные отсутствуют	данные отсутствуют
1948	727790.03	1288509.55	данные отсутствуют	данные отсутствуют
1949	728053.78	1288609.44	данные отсутствуют	данные отсутствуют
1950	727776.11	1288507.99	данные отсутствуют	данные отсутствуют

Государственный регистратор		ФГИС ЕГРН
полное наименование должности	подпись	инициалы, фамилия

М.П.

Выписка из Единого государственного реестра недвижимости об объекте недвижимости
Описание местоположения земельного участка

Земельный участок			
(вид объекта недвижимости)			
Лист №	Раздела 3.2	Всего листов раздела 3.2 :	Всего разделов: _____
08.10.2021.№ 99/2021/422544096		Всего листов выписки: _____	
Кадастровый номер:		02:22:000000:280(единое землепользование)	

Сведения о характерных точках границы земельного участка				
Система координат				
Зона №				
Номер точки	Координаты		Описание закрепления на местности	Средняя квадратическая погрешность определения координат характерных точек границ земельного участка, м
	X	Y		
1	2	3	4	5
1951	727772.59	1288506.24	данные отсутствуют	данные отсутствуют
1952	727737.43	1288492.24	данные отсутствуют	данные отсутствуют
1953	727717.28	1288484.99	данные отсутствуют	данные отсутствуют
1954	727511.47	1288409.59	данные отсутствуют	данные отсутствуют
1955	727416.93	1288374.59	данные отсутствуют	данные отсутствуют
1956	728000.24	1287950.3	данные отсутствуют	данные отсутствуют
1957	728006.76	1287918.64	данные отсутствуют	данные отсутствуют
1958	727985.78	1287864.72	данные отсутствуют	данные отсутствуют
1959	728017.28	1287880.16	данные отсутствуют	данные отсутствуют
1960	728032.1	1287923.29	данные отсутствуют	данные отсутствуют
1961	727966.07	1287974.5	данные отсутствуют	данные отсутствуют
1962	727928.33	1288009.54	данные отсутствуют	данные отсутствуют
1963	727892.23	1288048.36	данные отсутствуют	данные отсутствуют
1964	727855.55	1288095.8	данные отсутствуют	данные отсутствуют
1965	727817.82	1288159.14	данные отсутствуют	данные отсутствуют

Государственный регистратор		ФГИС ЕГРН
полное наименование должности	подпись	инициалы, фамилия

М.П.

Раздел 3.2

Выписка из Единого государственного реестра недвижимости об объекте недвижимости
Описание местоположения земельного участка

Земельный участок			
(вид объекта недвижимости)			
Лист №	Раздела 3.2	Всего листов раздела 3.2 :	Всего разделов: _____
08.10.2021.№ 99/2021/422544096		Всего листов выписки: _____	
Кадастровый номер:		02:22:000000:280(единое землепользование)	

Сведения о характерных точках границы земельного участка				
Система координат				
Зона №				
Номер точки	Координаты		Описание закрепления на местности	Средняя квадратическая погрешность определения координат характерных точек границ земельного участка, м
	X	Y		
1	2	3	4	5
1966	727784.36	1288217.76	данные отсутствуют	данные отсутствуют
1967	727764.64	1288259.2	данные отсутствуют	данные отсутствуют
1968	727808.84	1288158.69	данные отсутствуют	данные отсутствуют
1969	727838.76	1288056.65	данные отсутствуют	данные отсутствуют
1970	727910.04	1288009.81	данные отсутствуют	данные отсутствуют
1971	730482.33	1290342.89	данные отсутствуют	данные отсутствуют
1972	730479.73	1290332.43	данные отсутствуют	данные отсутствуют
1973	730503.93	1290292.31	данные отсутствуют	данные отсутствуют
1974	730516.24	1290298.81	данные отсутствуют	данные отсутствуют
1975	730487.36	1290337.04	данные отсутствуют	данные отсутствуют
1976	730586.4	1290242.47	данные отсутствуют	данные отсутствуют
1977	730573.96	1290238.26	данные отсутствуют	данные отсутствуют
1978	730560.78	1290250.18	данные отсутствуют	данные отсутствуют
1979	730548.93	1290243.21	данные отсутствуют	данные отсутствуют
1980	730516.43	1290280.49	данные отсутствуют	данные отсутствуют

Государственный регистратор		ФГИС ЕГРН
полное наименование должности	подпись	инициалы, фамилия

М.П.

Земельный участок			
(вид объекта недвижимости)			
Лист №	Раздела 3.2	Всего листов раздела 3.2 : _____	Всего разделов: _____
08.10.2021 № 99/2021/422544096		Всего листов выписки: _____	
Кадастровый номер:		02:22:000000:280(единое землепользование)	

Сведения о характерных точках границы земельного участка				
Система координат				
Зона №				
Номер точки	Координаты		Описание закрепления на местности	Средняя квадратическая погрешность определения координат характерных точек границ земельного участка, м
	X	Y		
1	2	3	4	5
1981	730524.39	1290287.5	данные отсутствуют	данные отсутствуют
1982	730519.77	1290293.93	данные отсутствуют	данные отсутствуют
1983	730506.77	1290287.28	данные отсутствуют	данные отсутствуют
1984	730539.66	1290239.93	данные отсутствуют	данные отсутствуют
1985	730554.92	1290228.93	данные отсутствуют	данные отсутствуют
1986	730578.83	1290216.91	данные отсутствуют	данные отсутствуют
1987	730622.1	1290199.41	данные отсутствуют	данные отсутствуют
1988	730667.64	1290183.19	данные отсутствуют	данные отсутствуют
1989	730711.89	1290172.73	данные отсутствуют	данные отсутствуют
1990	730597.01	1290252.41	данные отсутствуют	данные отсутствуют
1991	729551.7	1290748.42	Закрепление отсутствует	2.5
1992	729721.95	1290747.53	Закрепление отсутствует	2.5
1993	729718.95	1290797.09	данные отсутствуют	0.3
1994	731244.33	1287591.16	данные отсутствуют	данные отсутствуют
1995	731311.73	1287586.17	данные отсутствуют	данные отсутствуют

Государственный регистратор		ФГИС ЕГРН
полное наименование должности	подпись	инициалы, фамилия

М.П.

Раздел 3.2

Выписка из Единого государственного реестра недвижимости об объекте недвижимости
Описание местоположения земельного участка

Земельный участок			
(вид объекта недвижимости)			
Лист №	Раздела 3.2	Всего листов раздела 3.2 : _____	Всего разделов: _____
08.10.2021 № 99/2021/422544096		Всего листов выписки: _____	
Кадастровый номер:		02:22:000000:280(единое землепользование)	

Сведения о характерных точках границы земельного участка				
Система координат				
Зона №				
Номер точки	Координаты		Описание закрепления на местности	Средняя квадратическая погрешность определения координат характерных точек границ земельного участка, м
	X	Y		
1	2	3	4	5
1996	731310.35	1287558.7	данные отсутствуют	данные отсутствуют
1997	731110.13	1287566.87	данные отсутствуют	данные отсутствуют
1998	730945.11	1287571.19	данные отсутствуют	данные отсутствуют
1999	731149.74	1287573.46	данные отсутствуют	данные отсутствуют
2000	731149.53	1287592.42	данные отсутствуют	данные отсутствуют
3178	733497.37	1286834.93	626003000000	2.5
3179	733820.84	1286602.28	626003000000	2.5
3180	733816.62	1286591.4	626003000000	2.5
3181	733812.97	1286582.46	626003000000	2.5
3182	733801.18	1286587.67	626003000000	2.5

Государственный регистратор		ФГИС ЕГРН
полное наименование должности	подпись	инициалы, фамилия

М.П.


Земельный участок			
<small>(вид объекта недвижимости)</small>			
Лист № ____ Раздела 4	Всего листов раздела 4 : ____	Всего разделов: ____	Всего листов выписки: ____
08.10.2021.№ 99/2021/422544096			
Кадастровый номер:		02:22:000000:280(единое землепользование)	

План (чертеж, схема) части земельного участка	Учетный номер части: 02:22:000000:280/1
	
Масштаб 1: данные отсутствуют	Условные обозначения:

Государственный регистратор		ФГИС ЕГРН
полное наименование должности	подпись	инициалы, фамилия

М.П.


Земельный участок			
<small>(вид объекта недвижимости)</small>			
Лист № ____ Раздела 4	Всего листов раздела 4 : ____	Всего разделов: ____	Всего листов выписки: ____
08.10.2021.№ 99/2021/422544096			
Кадастровый номер:		02:22:000000:280(единое землепользование)	

План (чертеж, схема) части земельного участка	Учетный номер части: 02:22:000000:280/2
	
Масштаб 1: данные отсутствуют	Условные обозначения:

Государственный регистратор		ФГИС ЕГРН
полное наименование должности	подпись	инициалы, фамилия

М.П.

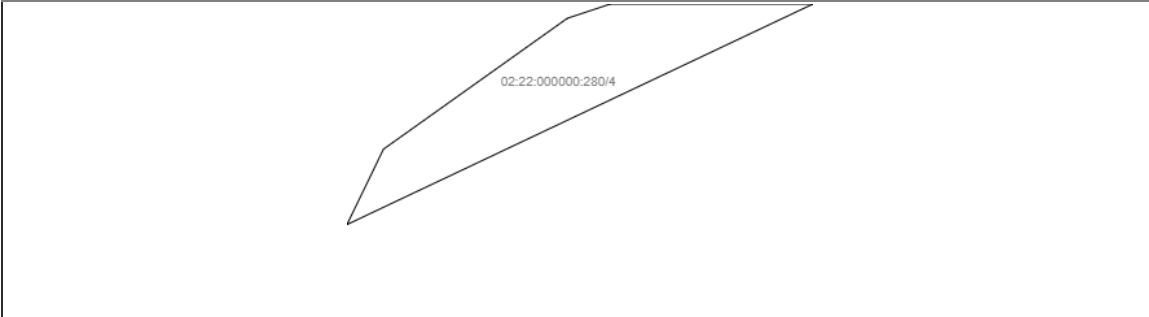
Земельный участок			
<small>(вид объекта недвижимости)</small>			
Лист № ____ Раздела 4	Всего листов раздела 4 : ____	Всего разделов: ____	Всего листов выписки: ____
08.10.2021.№ 99/2021/422544096			
Кадастровый номер:		02:22:000000:280(единое землепользование)	

План (чертеж, схема) части земельного участка		Учетный номер части: 02:22:000000:280/3	
			
Масштаб 1: данные отсутствуют	Условные обозначения:		

Государственный регистратор		ФГИС ЕГРН
<small>полное наименование должности</small>	<small>подпись</small>	<small>инициалы, фамилия</small>

М.П.

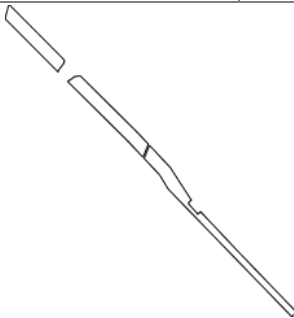
Земельный участок			
<small>(вид объекта недвижимости)</small>			
Лист № ____ Раздела 4	Всего листов раздела 4 : ____	Всего разделов: ____	Всего листов выписки: ____
08.10.2021.№ 99/2021/422544096			
Кадастровый номер:		02:22:000000:280(единое землепользование)	

План (чертеж, схема) части земельного участка		Учетный номер части: 02:22:000000:280/4	
			
Масштаб 1: данные отсутствуют	Условные обозначения:		

Государственный регистратор		ФГИС ЕГРН
<small>полное наименование должности</small>	<small>подпись</small>	<small>инициалы, фамилия</small>

М.П.


Земельный участок			
<small>(вид объекта недвижимости)</small>			
Лист № ____ Раздела 4	Всего листов раздела 4 : ____	Всего разделов: ____	Всего листов выписки: ____
08.10.2021.№ 99/2021/422544096			
Кадастровый номер:		02:22:000000:280(единое землепользование)	

План (чертеж, схема) части земельного участка		Учетный номер части: 02:22:000000:280/5	
			
Масштаб 1: данные отсутствуют	Условные обозначения:		

Государственный регистратор		ФГИС ЕГРН
<small>полное наименование должности</small>	<small>подпись</small>	<small>инициалы, фамилия</small>

М.П.


Земельный участок			
<small>(вид объекта недвижимости)</small>			
Лист № ____ Раздела 4	Всего листов раздела 4 : ____	Всего разделов: ____	Всего листов выписки: ____
08.10.2021.№ 99/2021/422544096			
Кадастровый номер:		02:22:000000:280(единое землепользование)	

План (чертеж, схема) части земельного участка		Учетный номер части: 02:22:000000:280/6	
			
Масштаб 1: данные отсутствуют	Условные обозначения:		

Государственный регистратор		ФГИС ЕГРН
<small>полное наименование должности</small>	<small>подпись</small>	<small>инициалы, фамилия</small>

М.П.


Земельный участок			
<small>(вид объекта недвижимости)</small>			
Лист № ____ Раздела 4	Всего листов раздела 4 : ____	Всего разделов: ____	Всего листов выписки: ____
08.10.2021.№ 99/2021/422544096			
Кадастровый номер:		02:22:000000:280(единое землепользование)	

План (чертеж, схема) части земельного участка		Учетный номер части: 02:22:000000:280/7	
			
Масштаб 1: данные отсутствуют	Условные обозначения:		

Государственный регистратор		ФГИС ЕГРН
полное наименование должности	подпись	инициалы, фамилия

М.П.

Земельный участок			
<small>(вид объекта недвижимости)</small>			
Лист № ____ Раздела 4	Всего листов раздела 4 : ____	Всего разделов: ____	Всего листов выписки: ____
08.10.2021.№ 99/2021/422544096			
Кадастровый номер:		02:22:000000:280(единое землепользование)	

План (чертеж, схема) части земельного участка		Учетный номер части: 02:22:000000:280/8	
			
Масштаб 1: данные отсутствуют	Условные обозначения:		

Государственный регистратор		ФГИС ЕГРН
полное наименование должности	подпись	инициалы, фамилия

М.П.

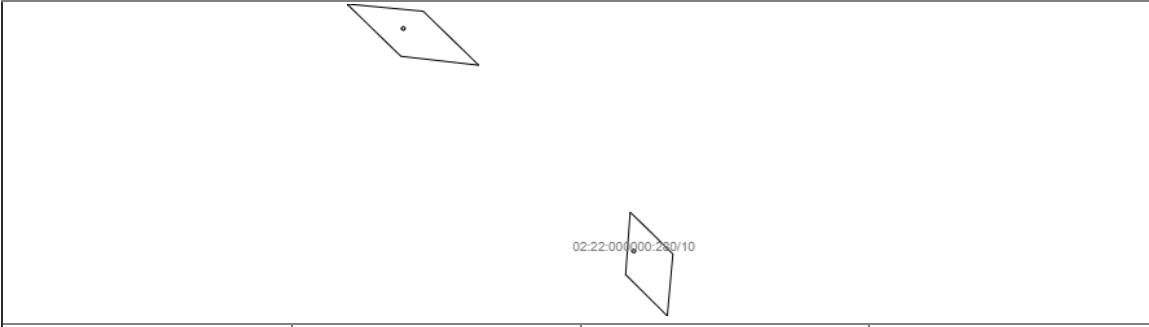
Земельный участок			
<small>(вид объекта недвижимости)</small>			
Лист № ____ Раздела 4	Всего листов раздела 4 : ____	Всего разделов: ____	Всего листов выписки: ____
08.10.2021.№ 99/2021/422544096			
Кадастровый номер:		02:22:000000:280(единое землепользование)	

План (чертеж, схема) части земельного участка	Учетный номер части: 02:22:000000:280/9
	
Масштаб 1: данные отсутствуют	Условные обозначения:

Государственный регистратор		ФГИС ЕГРН
полное наименование должности	подпись	инициалы, фамилия

М.П.

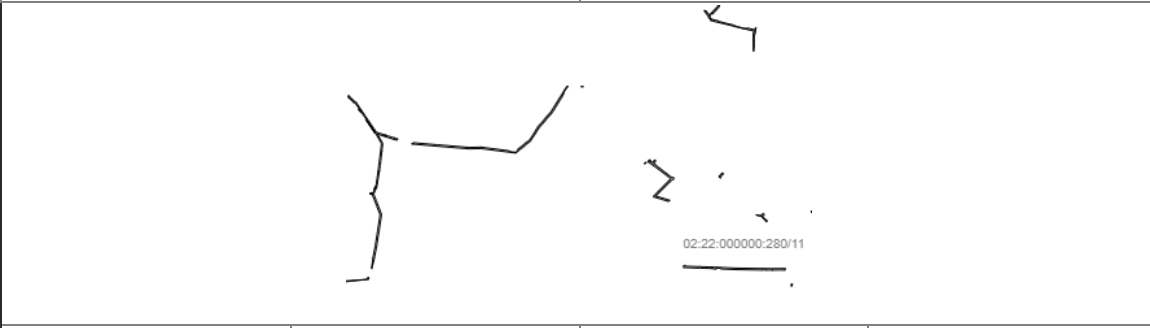
Земельный участок			
<small>(вид объекта недвижимости)</small>			
Лист № ____ Раздела 4	Всего листов раздела 4 : ____	Всего разделов: ____	Всего листов выписки: ____
08.10.2021.№ 99/2021/422544096			
Кадастровый номер:		02:22:000000:280(единое землепользование)	

План (чертеж, схема) части земельного участка	Учетный номер части: 02:22:000000:280/10
	
Масштаб 1: данные отсутствуют	Условные обозначения:

Государственный регистратор		ФГИС ЕГРН
полное наименование должности	подпись	инициалы, фамилия

М.П.


Земельный участок			
<small>(вид объекта недвижимости)</small>			
Лист № ____ Раздела 4	Всего листов раздела 4 : ____	Всего разделов: ____	Всего листов выписки: ____
08.10.2021.№ 99/2021/422544096			
Кадастровый номер:		02:22:000000:280(единое землепользование)	

План (чертеж, схема) части земельного участка	Учетный номер части: 02:22:000000:280/11
	
Масштаб 1: данные отсутствуют	Условные обозначения:

Государственный регистратор		ФГИС ЕГРН
полное наименование должности	подпись	инициалы, фамилия

М.П.

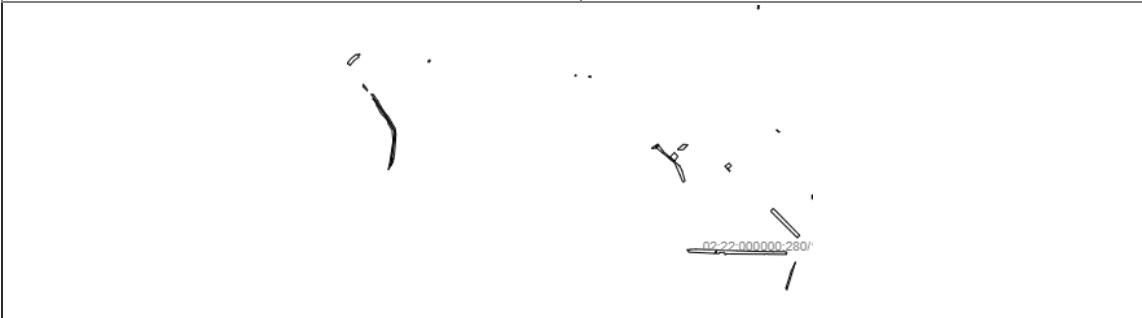
Земельный участок			
<small>(вид объекта недвижимости)</small>			
Лист № ____ Раздела 4	Всего листов раздела 4 : ____	Всего разделов: ____	Всего листов выписки: ____
08.10.2021.№ 99/2021/422544096			
Кадастровый номер:		02:22:000000:280(единое землепользование)	

План (чертеж, схема) части земельного участка	Учетный номер части: 02:22:000000:280/12
	
Масштаб 1: данные отсутствуют	Условные обозначения:

Государственный регистратор		ФГИС ЕГРН
полное наименование должности	подпись	инициалы, фамилия

М.П.

Земельный участок			
<small>(вид объекта недвижимости)</small>			
Лист № ____ Раздела 4	Всего листов раздела 4 : ____	Всего разделов: ____	Всего листов выписки: ____
08.10.2021.№ 99/2021/422544096			
Кадастровый номер:		02:22:000000:280(единое землепользование)	

План (чертеж, схема) части земельного участка	Учетный номер части: 02:22:000000:280/13
	
Масштаб 1: данные отсутствуют	Условные обозначения:

Государственный регистратор		ФГИС ЕГРН
полное наименование должности	подпись	инициалы, фамилия

М.П.

Земельный участок			
<small>(вид объекта недвижимости)</small>			
Лист № ____ Раздела 4	Всего листов раздела 4 : ____	Всего разделов: ____	Всего листов выписки: ____
08.10.2021.№ 99/2021/422544096			
Кадастровый номер:		02:22:000000:280(единое землепользование)	

План (чертеж, схема) части земельного участка	Учетный номер части: 02:22:000000:280/14
	
Масштаб 1: данные отсутствуют	Условные обозначения:

Государственный регистратор		ФГИС ЕГРН
полное наименование должности	подпись	инициалы, фамилия

М.П.


Земельный участок			
<small>(вид объекта недвижимости)</small>			
Лист № ___ Раздела 4	Всего листов раздела 4 : ___	Всего разделов: ___	Всего листов выписки: ___
08.10.2021.№ 99/2021/422544096			
Кадастровый номер:		02:22:000000:280(единое землепользование)	

План (чертеж, схема) части земельного участка	Учетный номер части: 02:22:000000:280/15
	
Масштаб 1: данные отсутствуют	Условные обозначения:

Государственный регистратор		ФГИС ЕГРН
полное наименование должности	подпись	инициалы, фамилия

М.П.

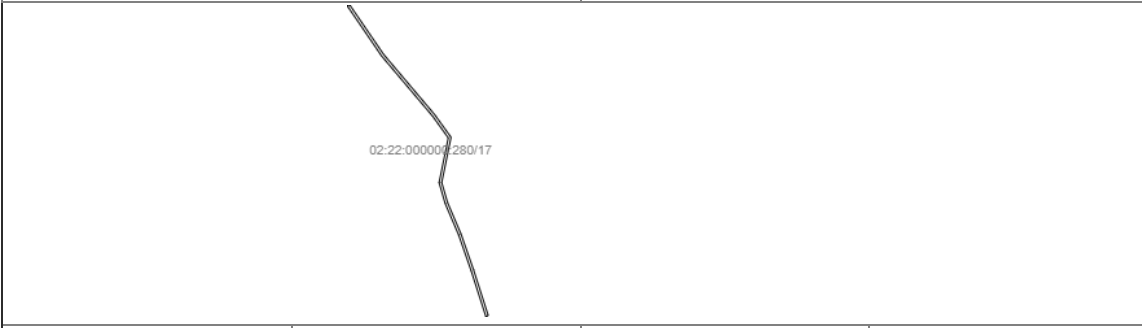
Земельный участок			
<small>(вид объекта недвижимости)</small>			
Лист № ___ Раздела 4	Всего листов раздела 4 : ___	Всего разделов: ___	Всего листов выписки: ___
08.10.2021.№ 99/2021/422544096			
Кадастровый номер:		02:22:000000:280(единое землепользование)	

План (чертеж, схема) части земельного участка	Учетный номер части: 02:22:000000:280/16
	
Масштаб 1: данные отсутствуют	Условные обозначения:

Государственный регистратор		ФГИС ЕГРН
полное наименование должности	подпись	инициалы, фамилия

М.П.

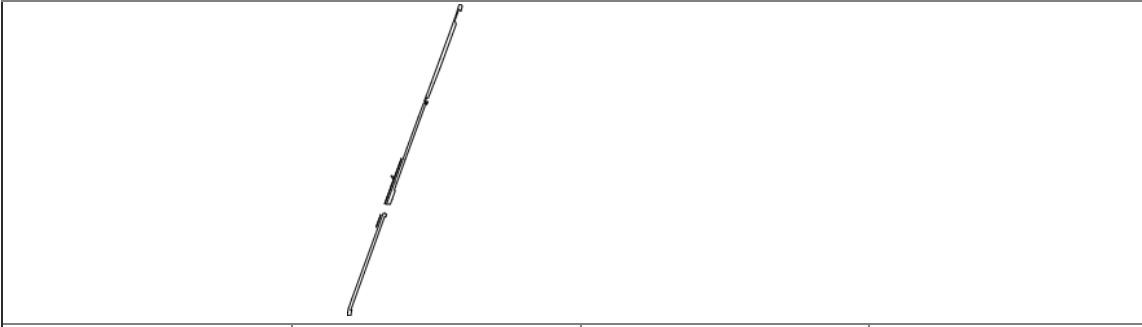
Земельный участок			
<small>(вид объекта недвижимости)</small>			
Лист № ____ Раздела 4	Всего листов раздела 4 : ____	Всего разделов: ____	Всего листов выписки: ____
08.10.2021.№ 99/2021/422544096			
Кадастровый номер:		02:22:000000:280(единое землепользование)	

План (чертеж, схема) части земельного участка		Учетный номер части: 02:22:000000:280/17	
			
Масштаб 1: данные отсутствуют	Условные обозначения:		

Государственный регистратор		ФГИС ЕГРН
полное наименование должности	подпись	инициалы, фамилия

М.П.

Земельный участок			
<small>(вид объекта недвижимости)</small>			
Лист № ____ Раздела 4	Всего листов раздела 4 : ____	Всего разделов: ____	Всего листов выписки: ____
08.10.2021.№ 99/2021/422544096			
Кадастровый номер:		02:22:000000:280(единое землепользование)	

План (чертеж, схема) части земельного участка		Учетный номер части: 02:22:000000:280/18	
			
Масштаб 1: данные отсутствуют	Условные обозначения:		

Государственный регистратор		ФГИС ЕГРН
полное наименование должности	подпись	инициалы, фамилия

М.П.

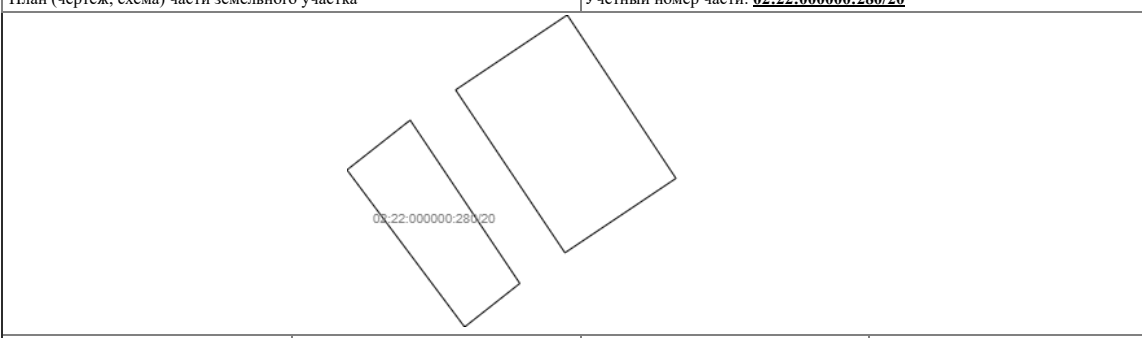
Земельный участок			
<small>(вид объекта недвижимости)</small>			
Лист № ____ Раздела 4	Всего листов раздела 4 : ____	Всего разделов: ____	Всего листов выписки: ____
08.10.2021.№ 99/2021/422544096			
Кадастровый номер:		02:22:000000:280(единое землепользование)	

План (чертеж, схема) части земельного участка		Учетный номер части: 02:22:000000:280/19	
			
Масштаб 1: данные отсутствуют	Условные обозначения:		

Государственный регистратор		ФГИС ЕГРН
полное наименование должности	подпись	инициалы, фамилия

М.П.

Земельный участок			
<small>(вид объекта недвижимости)</small>			
Лист № ____ Раздела 4	Всего листов раздела 4 : ____	Всего разделов: ____	Всего листов выписки: ____
08.10.2021.№ 99/2021/422544096			
Кадастровый номер:		02:22:000000:280(единое землепользование)	

План (чертеж, схема) части земельного участка		Учетный номер части: 02:22:000000:280/20	
			
Масштаб 1: данные отсутствуют	Условные обозначения:		

Государственный регистратор		ФГИС ЕГРН
полное наименование должности	подпись	инициалы, фамилия

М.П.

Земельный участок			
<small>(вид объекта недвижимости)</small>			
Лист № ___ Раздела 4	Всего листов раздела 4 : ___	Всего разделов: ___	Всего листов выписки: ___
08.10.2021.№ 99/2021/422544096			
Кадастровый номер:		02:22:000000:280(единое землепользование)	

План (чертеж, схема) части земельного участка		Учетный номер части: 02:22:000000:280/21	
			
Масштаб 1: данные отсутствуют	Условные обозначения:		

Государственный регистратор		ФГИС ЕГРН
полное наименование должности	подпись	инициалы, фамилия

М.П.


Земельный участок			
<small>(вид объекта недвижимости)</small>			
Лист № ___ Раздела 4	Всего листов раздела 4 : ___	Всего разделов: ___	Всего листов выписки: ___
08.10.2021.№ 99/2021/422544096			
Кадастровый номер:		02:22:000000:280(единое землепользование)	

План (чертеж, схема) части земельного участка		Учетный номер части: 02:22:000000:280/22	
			
Масштаб 1: данные отсутствуют	Условные обозначения:		

Государственный регистратор		ФГИС ЕГРН
полное наименование должности	подпись	инициалы, фамилия

М.П.

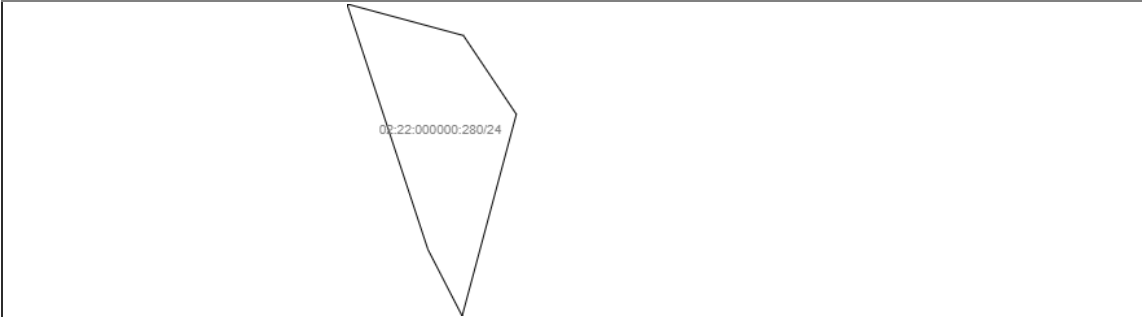
Земельный участок			
<small>(вид объекта недвижимости)</small>			
Лист № ____ Раздела 4	Всего листов раздела 4 : ____	Всего разделов: ____	Всего листов выписки: ____
08.10.2021.№ 99/2021/422544096			
Кадастровый номер:		02:22:000000:280(единое землепользование)	

План (чертеж, схема) части земельного участка		Учетный номер части: 02:22:000000:280/23	
			
Масштаб 1: данные отсутствуют	Условные обозначения:		

Государственный регистратор		ФГИС ЕГРН
полное наименование должности	подпись	инициалы, фамилия

М.П.

Земельный участок			
<small>(вид объекта недвижимости)</small>			
Лист № ____ Раздела 4	Всего листов раздела 4 : ____	Всего разделов: ____	Всего листов выписки: ____
08.10.2021.№ 99/2021/422544096			
Кадастровый номер:		02:22:000000:280(единое землепользование)	

План (чертеж, схема) части земельного участка		Учетный номер части: 02:22:000000:280/24	
			
Масштаб 1: данные отсутствуют	Условные обозначения:		

Государственный регистратор		ФГИС ЕГРН
полное наименование должности	подпись	инициалы, фамилия

М.П.

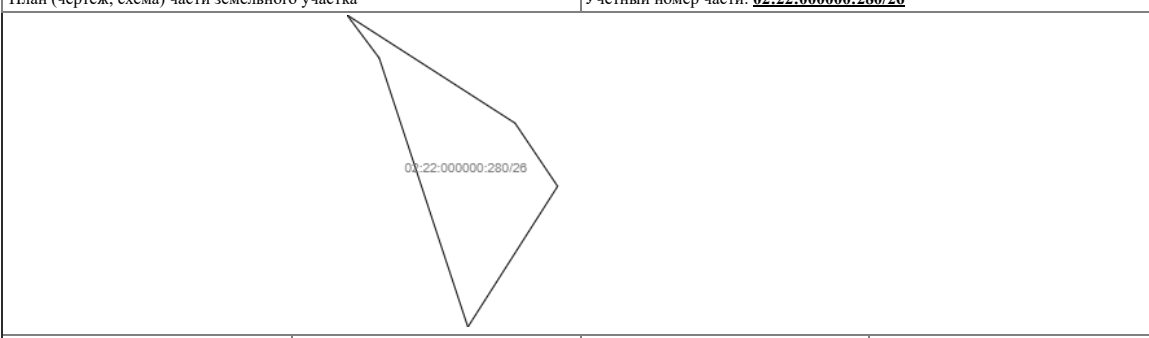
Земельный участок			
<small>(вид объекта недвижимости)</small>			
Лист № ____ Раздела 4	Всего листов раздела 4 : ____	Всего разделов: ____	Всего листов выписки: ____
08.10.2021.№ 99/2021/422544096			
Кадастровый номер:		02:22:000000:280(единое землепользование)	

План (чертеж, схема) части земельного участка	Учетный номер части: 02:22:000000:280/25
	
Масштаб 1: данные отсутствуют	Условные обозначения:

Государственный регистратор		ФГИС ЕГРН
полное наименование должности	подпись	инициалы, фамилия

М.П.

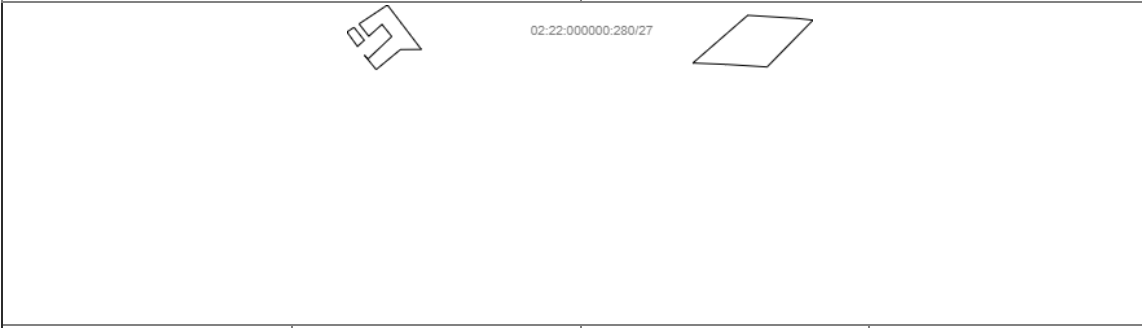
Земельный участок			
<small>(вид объекта недвижимости)</small>			
Лист № ____ Раздела 4	Всего листов раздела 4 : ____	Всего разделов: ____	Всего листов выписки: ____
08.10.2021.№ 99/2021/422544096			
Кадастровый номер:		02:22:000000:280(единое землепользование)	

План (чертеж, схема) части земельного участка	Учетный номер части: 02:22:000000:280/26
	
Масштаб 1: данные отсутствуют	Условные обозначения:

Государственный регистратор		ФГИС ЕГРН
полное наименование должности	подпись	инициалы, фамилия

М.П.


Земельный участок			
<small>(вид объекта недвижимости)</small>			
Лист № ____ Раздела 4	Всего листов раздела 4 : ____	Всего разделов: ____	Всего листов выписки: ____
08.10.2021.№ 99/2021/422544096			
Кадастровый номер:		02:22:000000:280(единое землепользование)	

План (чертеж, схема) части земельного участка		Учетный номер части: 02:22:000000:280/27	
			
Масштаб 1: данные отсутствуют	Условные обозначения:		

Государственный регистратор		ФГИС ЕГРН
полное наименование должности	подпись	инициалы, фамилия

М.П.

Земельный участок			
<small>(вид объекта недвижимости)</small>			
Лист № ____ Раздела 4	Всего листов раздела 4 : ____	Всего разделов: ____	Всего листов выписки: ____
08.10.2021.№ 99/2021/422544096			
Кадастровый номер:		02:22:000000:280(единое землепользование)	

План (чертеж, схема) части земельного участка		Учетный номер части: 02:22:000000:280/28	
			
Масштаб 1: данные отсутствуют	Условные обозначения:		

Государственный регистратор		ФГИС ЕГРН
полное наименование должности	подпись	инициалы, фамилия

М.П.

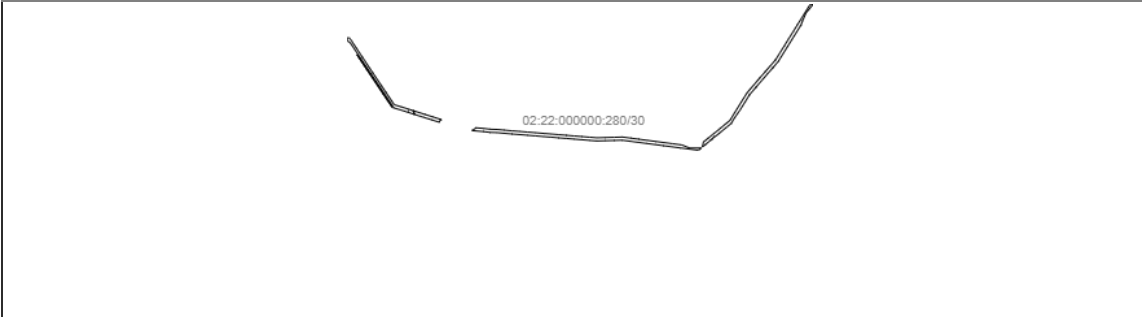
Земельный участок			
<small>(вид объекта недвижимости)</small>			
Лист № ____ Раздела 4	Всего листов раздела 4 : ____	Всего разделов: ____	Всего листов выписки: ____
08.10.2021.№ 99/2021/422544096			
Кадастровый номер:		02:22:000000:280(единое землепользование)	

План (чертеж, схема) части земельного участка		Учетный номер части: 02:22:000000:280/29	
			
Масштаб 1: данные отсутствуют	Условные обозначения:		

Государственный регистратор		ФГИС ЕГРН
полное наименование должности	подпись	инициалы, фамилия

М.П.

Земельный участок			
<small>(вид объекта недвижимости)</small>			
Лист № ____ Раздела 4	Всего листов раздела 4 : ____	Всего разделов: ____	Всего листов выписки: ____
08.10.2021.№ 99/2021/422544096			
Кадастровый номер:		02:22:000000:280(единое землепользование)	

План (чертеж, схема) части земельного участка		Учетный номер части: 02:22:000000:280/30	
			
Масштаб 1: данные отсутствуют	Условные обозначения:		

Государственный регистратор		ФГИС ЕГРН
полное наименование должности	подпись	инициалы, фамилия

М.П.

Земельный участок			
(вид объекта недвижимости)			
Лист № _____	Раздела 4.1	Всего листов раздела 4.1 : _____	Всего разделов: _____
08.10.2021 № 99/2021/422544096			
Кадастровый номер:		02:22:000000:280(единое землепользование)	

Учетный номер части	Площадь (м ²)	Содержание ограничения в использовании или ограничения права на объект недвижимости или обременения объекта недвижимости
1	2	3
1	2326	Иные ограничения (обременения) прав, срок действия: 22.05.2014
2	63558	Ограничения прав на земельный участок, предусмотренные статьями 56, 56.1 Земельного кодекса Российской Федерации, Постановление Правительства Российской Федерации "О порядке установления охранных зон объектов электросетевого хозяйства и особых условий использования земельных участков, расположенных в границах таких зон" № 160 от 24.02.2009, срок действия: 11.02.2015
3	185	Ограничения прав на земельный участок, предусмотренные статьями 56, 56.1 Земельного кодекса Российской Федерации, Постановление Правительства Российской Федерации "О порядке установления охранных зон объектов электросетевого хозяйства и особых условий использования земельных участков, расположенных в границах таких зон" № 160 от 24.02.2009, срок действия: 18.02.2015
4	25	Ограничения прав на земельный участок, предусмотренные статьями 56, 56.1 Земельного кодекса Российской Федерации, Постановление "Об утверждении материалов по определению границ охранных зон подземных и надземных коммуникаций ОАО "АНК"Башнефть" на территории муниципального района Дюртюлинский район РБ № 11/2-57 от 23.11.2010, срок действия: 20.07.2015
5	62429	Ограничения прав на земельный участок, предусмотренные статьями 56, 56.1 Земельного кодекса Российской Федерации, Постановление "Об утверждении материалов по определению границ охранных зон подземных и надземных коммуникаций ОАО "АНК"Башнефть" на территории муниципального района Дюртюлинский район РБ № 11/2-57 от 23.11.2010, срок действия: 20.07.2015
6	2194	Ограничения прав на земельный участок, предусмотренные статьями 56, 56.1 Земельного кодекса Российской Федерации, Постановление "Об утверждении материалов по определению границ охранных зон подземных и надземных коммуникаций ОАО "АНК"Башнефть" на территории муниципального района Дюртюлинский район РБ № 11/2-57 от 23.11.2010, срок действия: 20.07.2015
7	69	Ограничения прав на земельный участок, предусмотренные статьями 56, 56.1 Земельного кодекса Российской Федерации, Постановление "Об утверждении материалов по определению границ охранных зон подземных и надземных коммуникаций ОАО "АНК"Башнефть" на территории муниципального района Дюртюлинский район РБ № 11/2-57 от 23.11.2010, срок действия: 20.07.2015
8	6586	Ограничения прав на земельный участок, предусмотренные статьями 56, 56.1 Земельного
		кодекса Российской Федерации, Постановление Правительства РФ "О порядке установления охранных зон объектов электросетевого хозяйства и особых условий использования земельных участков, расположенных в границах таких зон" № 160 от 24.02.2009, срок действия: 20.07.2015
9	6035	Ограничения прав на земельный участок, предусмотренные статьями 56, 56.1 Земельного кодекса Российской Федерации, Постановление Правительства РФ "О порядке установления охранных зон объектов электросетевого хозяйства и особых условий использования земельных участков, расположенных в границах таких зон" № 160 от 24.02.2009, срок действия: 20.07.2015
10	3266	Ограничения прав на земельный участок, предусмотренные статьями 56, 56.1 Земельного кодекса Российской Федерации, Постановление Правительства РФ "О порядке установления охранных зон объектов электросетевого хозяйства и особых условий использования земельных участков, расположенных в границах таких зон" № 160 от 24.02.2009, срок действия: 20.07.2015
11	173954	Ограничения прав на земельный участок, предусмотренные статьями 56, 56.1 Земельного кодекса Российской Федерации, Постановление "Об утверждении материалов по определению границ охранных зон подземных и надземных коммуникаций ОАО "АНК"Башнефть" на территории муниципального района Дюртюлинский район РБ № 11/2-57 от 23.11.2010, срок действия: 20.07.2015
12	28261	Ограничения прав на земельный участок, предусмотренные статьями 56, 56.1 Земельного кодекса Российской Федерации, Постановление "Об утверждении материалов по определению границ охранных зон подземных и надземных коммуникаций ОАО "АНК"Башнефть" на территории муниципального района Дюртюлинский район РБ № 11/2-57 от 23.11.2010, срок действия: 01.08.2015
13	186576	Ограничения прав на земельный участок, предусмотренные статьями 56, 56.1 Земельного кодекса Российской Федерации, Постановление "Об утверждении материалов по определению границ охранных зон подземных и надземных коммуникаций ОАО "АНК"Башнефть" на территории муниципального района Дюртюлинский район РБ № 11/2-57 от 23.11.2010, срок действия: 31.07.2015
14	765	Ограничения прав на земельный участок, предусмотренные статьями 56, 56.1 Земельного кодекса Российской Федерации, Постановление "Об утверждении материалов по определению границ охранных зон подземных и надземных коммуникаций ОАО "АНК"Башнефть" на территории муниципального района Дюртюлинский район РБ № 11/2-57 от 23.11.2010, срок действия: 01.08.2015
15	92192	Ограничения прав на земельный участок, предусмотренные статьями 56, 56.1 Земельного кодекса Российской Федерации, Постановление Госгортехнадзора Российской Федерации об утверждении "Правил охраны магистральных трубопроводов" № 9 от 24.04.1992, срок действия: 01.08.2015

Государственный регистратор		ФГИС ЕГРН
полное наименование должности	подпись	инициалы, фамилия

М.П.

Учетный номер части	Площадь (м ²)	Содержание ограничения в использовании или ограничения права на объект недвижимости или обременения объекта недвижимости
1	2	3
16	5313	Ограничения прав на земельный участок, предусмотренные статьями 56, 56.1 Земельного кодекса Российской Федерации, Постановление Правительства Российской Федерации о порядке установления охранных зон объектов электросетевого хозяйства и особых условий использования земельных участков, расположенных в границах таких зон № 160 от 24.02.2009, срок действия: 30.10.2015
17	2184	Ограничения прав на земельный участок, предусмотренные статьями 56, 56.1 Земельного кодекса Российской Федерации, Постановление администрации МР Дюртюлинский район Республики Башкортостан "Об утверждении зоны с особыми условиями использования территорий (охранная зона) объекта линейно-кабельного сооружения связи АО "Уфанет" "Уфа-Нефтекамск" № 7/2-3 от 18.07.2016, срок действия: 16.08.2016
18	171953	Ограничения прав на земельный участок, предусмотренные статьями 56, 56.1 Земельного кодекса Российской Федерации, Приказ государственного комитета РБ по транспорту и дорожному хозяйству "Об установлении границы придорожной полосы автомобильных дорог РБ регионального и межмуниципального значения" № 41 от 12.03.2014, срок действия: 10.05.2018
19	61446	Ограничения прав на земельный участок, предусмотренные статьями 56, 56.1 Земельного кодекса Российской Федерации, Постановление Правительства РФ "Об утверждении Правил охраны магистральных газопроводов" № 1083 от 08.09.2017, срок действия: 04.12.2018
20	494	Ограничения прав на земельный участок, предусмотренные статьями 56, 56.1 Земельного кодекса Российской Федерации, Постановление Правительства Российской Федерации "О порядке установления охранных зон объектов электросетевого хозяйства и особых условий использования земельных участков, расположенных в границах таких зон" № 160 от 24.02.2009, срок действия: 12.12.2018
21	2308	Ограничения прав на земельный участок, предусмотренные статьями 56, 56.1 Земельного кодекса Российской Федерации, Постановление Правительства Российской Федерации "О порядке установления охранных зон объектов электросетевого хозяйства и особых условий использования земельных участков, расположенных в границах таких зон" № 160 от 24.02.2009, срок действия: 12.12.2018
22	2687	Ограничения прав на земельный участок, предусмотренные статьями 56, 56.1 Земельного кодекса Российской Федерации, Постановление Правительства РБ "Об утверждении порядков установления и использования полос отвода и придорожных полос автомобильных дорог РБ регионального или межмуниципального значения" № 137 от 29.04.2011, срок действия: 27.02.2020
23	5398	Ограничения прав на земельный участок, предусмотренные статьями 56, 56.1 Земельного кодекса Российской Федерации, Постановление Правительства РБ "Об утверждении порядков установления и использования полос отвода и придорожных полос автомобильных дорог РБ регионального или межмуниципального значения" № 137 от 29.04.2011, срок действия: 27.02.2020
24	277	Ограничения прав на земельный участок, предусмотренные статьями 56, 56.1 Земельного кодекса Российской Федерации, Постановление Госгортехнадзора РФ «Правила охраны магистральных трубопроводов» № 9 от 22.04.1992, срок действия: 19.03.2020
25	6191	Ограничения прав на земельный участок, предусмотренные статьями 56, 56.1 Земельного кодекса Российской Федерации, Постановление Госгортехнадзора РФ «Правила охраны магистральных трубопроводов» № 9 от 22.04.1992, срок действия: 20.03.2020
26	146	Ограничения прав на земельный участок, предусмотренные статьями 56, 56.1 Земельного кодекса Российской Федерации, Постановление Госгортехнадзора России № 9 от 22.04.1992, срок действия: 14.04.2020
27	5152	Ограничения прав на земельный участок, предусмотренные статьями 56, 56.1 Земельного кодекса Российской Федерации, Постановление Госгортехнадзора России "Правила охраны магистральных трубопроводов" № 9 от 22.04.1992, срок действия: 28.05.2020
28	0	Ограничения прав на земельный участок, предусмотренные статьями 56, 56.1 Земельного кодекса Российской Федерации, Постановление "О порядке установления охранных зон объектов электросетевого хозяйства и особых условий использования земельных участков, расположенных в границах таких зон" № 160 от 24.02.2009, срок действия: 21.12.2020
29	0	Ограничения прав на земельный участок, предусмотренные статьями 56, 56.1 Земельного кодекса Российской Федерации, Постановление "О порядке установления охранных зон объектов электросетевого хозяйства и особых условий использования земельных участков, расположенных в границах таких зон" № 160 от 24.02.2009, срок действия: 21.12.2020
30	0	Ограничения прав на земельный участок, предусмотренные статьями 56, 56.1 Земельного кодекса Российской Федерации, Постановление "О порядке установления охранных зон объектов электросетевого хозяйства и особых условий использования земельных участков, расположенных в границах таких зон" № 160 от 24.02.2009, срок действия: 20.01.2021

Государственный регистратор		ФГИС ЕГРН
полное наименование должности	подпись	инициалы, фамилия

М.П.

Земельный участок					
(вид объекта недвижимости)					
Лист №	Раздела 4.2		Всего листов раздела 4.2 : _____	Всего разделов: _____	Всего листов выписки: _____
08.10.2021.№ 99/2021/422544096					
Кадастровый номер:			02:22:000000:280(единое землепользование)		
Сведения о характерных точках границы части (частей) земельного участка					
Учетный номер части: 1					
Система координат: МСК-05					
Зона №					
Номер точки	Координаты, м		Описание закрепления на местности	Средняя квадратическая погрешность определения координат характерных точек границы части земельного участка, м	
	X	Y			
1	2	3	4	5	
2001	733864	1286440.85	данные отсутствуют	данные отсутствуют	
2001	733864	1286440.85	данные отсутствуют	данные отсутствуют	
2002	733866.31	1286444.23	данные отсутствуют	данные отсутствуют	
2003	733725.23	1286512.09	данные отсутствуют	данные отсутствуют	
2004	733652.25	1286638.09	данные отсутствуют	данные отсутствуют	
2005	733401.82	1286735.9	данные отсутствуют	данные отсутствуют	
2006	733382.54	1286739.12	данные отсутствуют	данные отсутствуют	
2007	733649.49	1286634.87	данные отсутствуют	данные отсутствуют	
2008	733722.36	1286509.05	данные отсутствуют	данные отсутствуют	

Государственный регистратор		ФГИС ЕГРН
полное наименование должности	подпись	инициалы, фамилия

М.П.

Земельный участок					
(вид объекта недвижимости)					
Лист №	Раздела 4.2		Всего листов раздела 4.2 : _____	Всего разделов: _____	Всего листов выписки: _____
08.10.2021.№ 99/2021/422544096					
Кадастровый номер:			02:22:000000:280(единое землепользование)		
Сведения о характерных точках границы части (частей) земельного участка					
Учетный номер части: 2					
Система координат: МСК-05					
Зона №					
Номер точки	Координаты, м		Описание закрепления на местности	Средняя квадратическая погрешность определения координат характерных точек границы части земельного участка, м	
	X	Y			
1	2	3	4	5	
30	728914.24	1288952.84	данные отсутствуют	данные отсутствуют	
30	728914.24	1288952.84	данные отсутствуют	данные отсутствуют	
39	728889.68	1288982.54	данные отсутствуют	данные отсутствуют	
120	728817.21	1289932.12	данные отсутствуют	данные отсутствуют	
121	728812.88	1290200.92	данные отсутствуют	данные отсутствуют	
122	728812.88	1290368.56	данные отсутствуют	данные отсутствуют	
1313	729851.49	1288087.11	данные отсутствуют	данные отсутствуют	
1314	729845.77	1288087.48	данные отсутствуют	данные отсутствуют	
1315	729841.19	1288087.48	данные отсутствуют	данные отсутствуют	
1316	729832.05	1288087.48	данные отсутствуют	данные отсутствуют	
1317	729828.25	1288087.09	данные отсутствуют	данные отсутствуют	
1621	729551.12	1288375.05	данные отсутствуют	данные отсутствуют	
1622	729524.98	1288391.11	данные отсутствуют	данные отсутствуют	
1623	729481.53	1288417.8	данные отсутствуют	данные отсутствуют	
1624	729421.13	1288476.18	данные отсутствуют	данные отсутствуют	
1625	729393.36	1288496.61	данные отсутствуют	данные отсутствуют	

Государственный регистратор		ФГИС ЕГРН
полное наименование должности	подпись	инициалы, фамилия

М.П.

Выписка из Единого государственного реестра недвижимости об объекте недвижимости
Сведения о частях земельного участка

Земельный участок					
(вид объекта недвижимости)					
Лист №	Раздела 4.2		Всего листов раздела 4.2 : ____	Всего разделов: ____	Всего листов выписки: ____
08.10.2021 № 99/2021/422544096					
Кадастровый номер:			02:22:000000:280(единое землепользование)		
Номер точки	Координаты, м		Описание закрепления на местности	Средняя квадратическая погрешность определения координат характерных точек границы части земельного участка, м	
	X	Y			
1	2	3	4	5	
1626	729382.47	1288500.72	данные отсутствуют	данные отсутствуют	
1627	729370.58	1288496.07	данные отсутствуют	данные отсутствуют	
1628	729331.9	1288514.68	данные отсутствуют	данные отсутствуют	
1630	729287.08	1288512.36	данные отсутствуют	данные отсутствуют	
1631	729252.74	1288504.68	данные отсутствуют	данные отсутствуют	
1634	729100.37	1288444.64	данные отсутствуют	данные отсутствуют	
1644	728898.65	1288517.18	данные отсутствуют	данные отсутствуют	
1865	728650.75	1284922.16	данные отсутствуют	данные отсутствуют	
1868	728669.43	1285069.82	данные отсутствуют	данные отсутствуют	
1887	728789.25	1286039.24	данные отсутствуют	данные отсутствуют	
1888	728792.73	1286060.98	данные отсутствуют	данные отсутствуют	
1888	728792.73	1286060.98	данные отсутствуют	данные отсутствуют	
2009	728934.41	1288214.13	данные отсутствуют	данные отсутствуют	
2009	728934.41	1288214.13	данные отсутствуют	данные отсутствуют	
2010	728910.42	1288226.69	данные отсутствуют	данные отсутствуют	
2011	728908.76	1288227.41	данные отсутствуют	данные отсутствуют	
2012	728908.71	1288232.05	данные отсутствуют	данные отсутствуют	
Государственный регистратор					ФГИС ЕГРН
полное наименование должности			подпись		инициалы, фамилия

М.П.

Выписка из Единого государственного реестра недвижимости об объекте недвижимости
Сведения о частях земельного участка

Земельный участок					
(вид объекта недвижимости)					
Лист №	Раздела 4.2		Всего листов раздела 4.2 : ____	Всего разделов: ____	Всего листов выписки: ____
08.10.2021 № 99/2021/422544096					
Кадастровый номер:			02:22:000000:280(единое землепользование)		
Номер точки	Координаты, м		Описание закрепления на местности	Средняя квадратическая погрешность определения координат характерных точек границы части земельного участка, м	
	X	Y			
1	2	3	4	5	
2013	728886.71	1288231.82	данные отсутствуют	данные отсутствуют	
2014	728886.94	1288210.33	данные отсутствуют	данные отсутствуют	
2015	728894.29	1288210.29	данные отсутствуют	данные отсутствуют	
2016	728901.1	1288207.29	данные отсутствуют	данные отсутствуют	
2017	728922.94	1288195.86	данные отсутствуют	данные отсутствуют	
2018	728871.97	1284664.43	данные отсутствуют	данные отсутствуют	
2018	728871.97	1284664.43	данные отсутствуют	данные отсутствуют	
2019	729029.46	1284711.66	данные отсутствуют	данные отсутствуют	
2020	729252.73	1284778.88	данные отсутствуют	данные отсутствуют	
2021	729555.09	1284866.09	данные отсутствуют	данные отсутствуют	
2022	729635.18	1284889.69	данные отсутствуют	данные отсутствуют	
2023	729642.01	1284896.52	данные отсутствуют	данные отсутствуют	
2024	729643.32	1284897.98	данные отсутствуют	данные отсутствуют	
2025	729649.61	1284903.68	данные отсутствуют	данные отсутствуют	
2026	729635.69	1284919.46	данные отсутствуют	данные отсутствуют	
2027	729623.92	1284908.69	данные отсутствуют	данные отсутствуют	
2028	729622.17	1284908.27	данные отсутствуют	данные отсутствуют	
Государственный регистратор					ФГИС ЕГРН
полное наименование должности			подпись		инициалы, фамилия

М.П.

Земельный участок					
(вид объекта недвижимости)					
Лист №	Раздела 4.2		Всего листов раздела 4.2 : ____	Всего разделов: ____	Всего листов выписки: ____
08.10.2021 № 99/2021/422544096					
Кадастровый номер:			02:22:000000:280(единое землепользование)		
Номер точки	Координаты, м		Описание закрепления на местности	Средняя квадратическая погрешность определения координат характерных точек границы части земельного участка, м	
	X	Y			
1	2	3	4	5	
2029	729549.07	1284886.73	данные отсутствуют	данные отсутствуют	
2030	729246.66	1284799.51	данные отсутствуют	данные отсутствуют	
2031	729023.28	1284732.25	данные отсутствуют	данные отсутствуют	
2032	728738.6	1284646.89	данные отсутствуют	данные отсутствуют	
2033	728923.17	1288956.17	данные отсутствуют	данные отсутствуют	
2034	728907.88	1288989.77	данные отсутствуют	данные отсутствуют	
2035	728891.15	1288974.63	данные отсутствуют	данные отсутствуют	
2036	728903.1	1288948.41	данные отсутствуют	данные отсутствуют	
2037	728902.89	1288516.04	данные отсутствуют	данные отсутствуют	
2037	728902.89	1288516.04	данные отсутствуют	данные отсутствуют	
2038	728858.11	1288523.43	данные отсутствуют	данные отсутствуют	
2039	728858.33	1288518.63	данные отсутствуют	данные отсутствуют	
2040	728776.09	1286064.07	данные отсутствуют	данные отсутствуют	
2041	728771.69	1286048.53	данные отсутствуют	данные отсутствуют	
2042	728771.05	1286042.78	данные отсутствуют	данные отсутствуют	
2043	729827.58	1288110.07	данные отсутствуют	данные отсутствуют	
2043	729827.58	1288110.07	данные отсутствуют	данные отсутствуют	
Государственный регистратор			ФГИС ЕГРН		
полное наименование должности			подпись		инициалы, фамилия

М.П.

Раздел 4.2

Выписка из Единого государственного реестра недвижимости об объекте недвижимости
Сведения о частях земельного участка

Земельный участок					
(вид объекта недвижимости)					
Лист №	Раздела 4.2		Всего листов раздела 4.2 : ____	Всего разделов: ____	Всего листов выписки: ____
08.10.2021 № 99/2021/422544096					
Кадастровый номер:			02:22:000000:280(единое землепользование)		
Номер точки	Координаты, м		Описание закрепления на местности	Средняя квадратическая погрешность определения координат характерных точек границы части земельного участка, м	
	X	Y			
1	2	3	4	5	
2044	729826.22	1288111	данные отсутствуют	данные отсутствуют	
2045	729778.01	1288149.55	данные отсутствуют	данные отсутствуют	
2046	729714.66	1288204.12	данные отсутствуют	данные отсутствуют	
2047	729686.37	1288232.7	данные отсутствуют	данные отсутствуют	
2048	729640.24	1288283.1	данные отсутствуют	данные отсутствуют	
2049	729586.96	1288347.14	данные отсутствуют	данные отсутствуют	
2050	729553.18	1288376.57	данные отсутствуют	данные отсутствуют	
2051	729319.51	1288517.21	данные отсутствуют	данные отсутствуют	
2052	729305.29	1288517.92	данные отсутствуют	данные отсутствуют	
2053	729238.82	1288499.36	данные отсутствуют	данные отсутствуют	
2054	729269.15	1288498.19	данные отсутствуют	данные отсутствуют	
2055	729387.94	1288492.27	данные отсутствуют	данные отсутствуют	
2056	729422.72	1288462.02	данные отсутствуют	данные отсутствуют	
2057	729460.61	1288428.71	данные отсутствуют	данные отсутствуют	
2058	729571.54	1288332.06	данные отсутствуют	данные отсутствуют	
2059	729624.03	1288268.95	данные отсутствуют	данные отсутствуют	
2060	729670.8	1288217.87	данные отсутствуют	данные отсутствуют	
Государственный регистратор			ФГИС ЕГРН		
полное наименование должности			подпись		инициалы, фамилия

М.П.

Выписка из Единого государственного реестра недвижимости об объекте недвижимости
Сведения о частях земельного участка

Земельный участок					
(вид объекта недвижимости)					
Лист №	Раздела 4.2		Всего листов раздела 4.2 : ____	Всего разделов: ____	Всего листов выписки: ____
08.10.2021 № 99/2021/422544096					
Кадастровый номер:			02:22:000000:280(единое землепользование)		
Номер точки	Координаты, м		Описание закрепления на местности	Средняя квадратическая погрешность определения координат характерных точек границы части земельного участка, м	
	X	Y			
1	2	3	4	5	
2061	729699.98	1288188.39	данные отсутствуют	данные отсутствуют	
2062	729751.9	1288143.67	данные отсутствуют	данные отсутствуют	
2063	729716.48	1288121.74	данные отсутствуют	данные отсутствуют	
2064	729743.65	1288113.26	данные отсутствуют	данные отсутствуют	
2065	729762.59	1288124.99	данные отсутствуют	данные отсутствуют	
2066	729769.71	1288128.66	данные отсутствуют	данные отсутствуют	
2067	729813.39	1288093.72	данные отсутствуют	данные отсутствуют	
2068	729819.08	1288089.32	данные отсутствуют	данные отсутствуют	
2069	729859.55	1288085.02	данные отсутствуют	данные отсутствуют	
2070	729263.64	1288231.14	данные отсутствуют	данные отсутствуют	
2070	729263.64	1288231.14	данные отсутствуют	данные отсутствуют	
2071	729235.09	1288312.62	данные отсутствуют	данные отсутствуют	
2072	729182.48	1288466.64	данные отсутствуют	данные отсутствуют	
2073	729180.31	1288473.53	данные отсутствуют	данные отсутствуют	
2074	729178.46	1288477.99	данные отсутствуют	данные отсутствуют	
2075	729157.93	1288471.39	данные отсутствуют	данные отсутствуют	
2076	729160.08	1288466.19	данные отсутствуют	данные отсутствуют	
Государственный регистратор					ФГИС ЕГРН
полное наименование должности			подпись		инициалы, фамилия

М.П.

Выписка из Единого государственного реестра недвижимости об объекте недвижимости
Сведения о частях земельного участка

Земельный участок					
(вид объекта недвижимости)					
Лист №	Раздела 4.2		Всего листов раздела 4.2 : ____	Всего разделов: ____	Всего листов выписки: ____
08.10.2021 № 99/2021/422544096					
Кадастровый номер:			02:22:000000:280(единое землепользование)		
Номер точки	Координаты, м		Описание закрепления на местности	Средняя квадратическая погрешность определения координат характерных точек границы части земельного участка, м	
	X	Y			
1	2	3	4	5	
2077	729163.54	1288455.54	данные отсутствуют	данные отсутствуют	
2078	729206.29	1288330.37	данные отсутствуют	данные отсутствуют	
2079	729197.89	1288330.28	данные отсутствуют	данные отсутствуют	
2080	729198.12	1288308.79	данные отсутствуют	данные отсутствуют	
2081	729204.67	1288308.57	данные отсутствуют	данные отсутствуют	
2082	729209.83	1288303.72	данные отсутствуют	данные отсутствуют	
2083	729216.37	1288300.99	данные отсутствуют	данные отсутствуют	
2084	729239.32	1288235.52	данные отсутствуют	данные отсутствуют	
2085	729088.15	1288421.02	данные отсутствуют	данные отсутствуют	
2085	729088.15	1288421.02	данные отсутствуют	данные отсутствуют	
2086	729088.05	1288430.8	данные отсутствуют	данные отсутствуют	
2087	729088.27	1288431.21	данные отсутствуют	данные отсутствуют	
2088	729105.51	1288447.35	данные отсутствуют	данные отсутствуют	
2089	729071.51	1288444.98	данные отсутствуют	данные отсутствуют	
2090	729070.89	1288444.39	данные отсутствуют	данные отсутствуют	
2091	729070.31	1288443.28	данные отсутствуют	данные отсутствуют	
2092	729065.92	1288443.24	данные отсутствуют	данные отсутствуют	
Государственный регистратор					ФГИС ЕГРН
полное наименование должности			подпись		инициалы, фамилия

М.П.

Земельный участок					
(вид объекта недвижимости)					
Лист №	Раздела 4.2		Всего листов раздела 4.2 : ____	Всего разделов: ____	Всего листов выписки: ____
08.10.2021 № 99/2021/422544096					
Кадастровый номер:			02:22:000000:280(единое землепользование)		
Номер точки	Координаты, м		Описание закрепления на местности	Средняя квадратическая погрешность определения координат характерных точек границы части земельного участка, м	
	X	Y			
1	2	3	4	5	
2093	729066.15	1288421.75	данные отсутствуют	данные отсутствуют	
2094	728847.08	1289370.9	данные отсутствуют	данные отсутствуют	
2094	728847.08	1289370.9	данные отсутствуют	данные отсутствуют	
2095	728846.64	1289380.31	данные отсутствуют	данные отсутствуют	
2096	728825.37	1289374.93	данные отсутствуют	данные отсутствуют	
2097	728838.57	1289095.11	данные отсутствуют	данные отсутствуют	
2098	728839.68	1289090.65	данные отсутствуют	данные отсутствуют	
2099	728856.62	1289050.83	данные отсутствуют	данные отсутствуют	
2100	728846.35	1289386.43	данные отсутствуют	данные отсутствуют	
2100	728846.35	1289386.43	данные отсутствуют	данные отсутствуют	
2101	728844.97	1289415.63	данные отсутствуют	данные отсутствуют	
2102	728841.88	1289536.08	данные отсутствуют	данные отсутствуют	
2103	728807.92	1290375.24	данные отсутствуют	данные отсутствуют	
2104	728808.24	1290275.31	данные отсутствуют	данные отсутствуют	
2105	728808.49	1290168.66	данные отсутствуют	данные отсутствуют	
2106	728809.13	1290118.76	данные отсутствуют	данные отсутствуют	
2107	728808.28	1290008.83	данные отсутствуют	данные отсутствуют	
Государственный регистратор					ФГИС ЕГРН
полное наименование должности			подпись		инициалы, фамилия

М.П.

Земельный участок					
(вид объекта недвижимости)					
Лист №	Раздела 4.2		Всего листов раздела 4.2 : ____	Всего разделов: ____	Всего листов выписки: ____
08.10.2021 № 99/2021/422544096					
Кадастровый номер:			02:22:000000:280(единое землепользование)		
Номер точки	Координаты, м		Описание закрепления на местности	Средняя квадратическая погрешность определения координат характерных точек границы части земельного участка, м	
	X	Y			
1	2	3	4	5	
2108	728823.87	1289406.64	данные отсутствуют	данные отсутствуют	
2109	728825.08	1289381.06	данные отсутствуют	данные отсутствуют	
2110	728670.73	1284604.49	данные отсутствуют	данные отсутствуют	
2110	728670.73	1284604.49	данные отсутствуют	данные отсутствуют	
2111	728672.45	1284627.4	данные отсутствуют	данные отсутствуют	
2112	728650.58	1284620.98	данные отсутствуют	данные отсутствуют	
2113	728648.1	1284597.84	данные отсутствуют	данные отсутствуют	
2114	728637.82	1284810.08	данные отсутствуют	данные отсутствуют	
2114	728637.82	1284810.08	данные отсутствуют	данные отсутствуют	
2115	728643.03	1284855.71	данные отсутствуют	данные отсутствуют	
2116	728649.27	1284908.04	данные отсутствуют	данные отсутствуют	
2117	728651.68	1284928.3	данные отсутствуют	данные отсутствуют	
2118	728651.73	1284928.71	данные отсутствуют	данные отсутствуют	
2119	728662.68	1285008.01	данные отсутствуют	данные отсутствуют	
2120	728641.9	1285014.71	данные отсутствуют	данные отсутствуют	
2121	728630.4	1284931.45	данные отсутствуют	данные отсутствуют	
2122	728621.68	1284858.2	данные отсутствуют	данные отсутствуют	
Государственный регистратор					ФГИС ЕГРН
полное наименование должности			подпись		инициалы, фамилия

М.П.

Земельный участок				
(вид объекта недвижимости)				
Лист №	Раздела 4.2	Всего листов раздела 4.2 : ____	Всего разделов: ____	Всего листов выписки: ____
08.10.2021.№ 99/2021/422544096				
Кадастровый номер:		02:22:000000:280(единое землепользование)		
Номер точки	Координаты, м		Описание закрепления на местности	Средняя квадратическая погрешность определения координат характерных точек границы части земельного участка, м
	X	Y		
1	2	3	4	5
2123	728615.92	1284807.77	данные отсутствуют	данные отсутствуют
Государственный регистратор				ФГИС ЕГРН
полное наименование должности		подпись		инициалы, фамилия

М.П.

Земельный участок				
(вид объекта недвижимости)				
Лист №	Раздела 4.2	Всего листов раздела 4.2 : ____	Всего разделов: ____	Всего листов выписки: ____
08.10.2021.№ 99/2021/422544096				
Кадастровый номер:		02:22:000000:280(единое землепользование)		
Сведения о характерных точках границы части (частей) земельного участка				
Учетный номер части: 3				
Система координат: МСК-05				
Зона №				
Номер точки	Координаты, м		Описание закрепления на местности	Средняя квадратическая погрешность определения координат характерных точек границы части земельного участка, м
	X	Y		
1	2	3	4	5
2124	730901.03	1287607.42	данные отсутствуют	данные отсутствуют
2124	730901.03	1287607.42	данные отсутствуют	данные отсутствуют
2125	730794.84	1287609.13	данные отсутствуют	данные отсутствуют
2126	730528.25	1287611.77	данные отсутствуют	данные отсутствуют
2127	730528.33	1287611.06	данные отсутствуют	данные отсутствуют
2128	730568.19	1287610.19	данные отсутствуют	данные отсутствуют
2129	730593.16	1287610.37	данные отсутствуют	данные отсутствуют
2130	730768.19	1287609.08	данные отсутствуют	данные отсутствуют
Государственный регистратор				ФГИС ЕГРН
полное наименование должности		подпись		инициалы, фамилия

М.П.

Земельный участок					
(вид объекта недвижимости)					
Лист №	Раздела 4.2		Всего листов раздела 4.2 : _____	Всего разделов: _____	Всего листов выписки: _____
08.10.2021.№ 99/2021/422544096					
Кадастровый номер:			02:22:000000:280(единое землепользование)		
Сведения о характерных точках границы части (частей) земельного участка					
Учетный номер части: 4					
Система координат: МСК-05					
Зона №					
Номер точки	Координаты, м		Описание закрепления на местности	Средняя квадратическая погрешность определения координат характерных точек границы части земельного участка, м	
	X	Y			
1	2	3	4	5	
564	732081.95	1283838.46	данные отсутствуют	данные отсутствуют	
564	732081.95	1283838.46	данные отсутствуют	данные отсутствуют	
565	732085.7	1283843.75	данные отсутствуют	данные отсутствуют	
566	732086.11	1283844.99	данные отсутствуют	данные отсутствуют	
2131	732086.11	1283850.82	данные отсутствуют	данные отсутствуют	
2132	732079.79	1283837.41	данные отсутствуют	данные отсутствуют	

Государственный регистратор		ФГИС ЕГРН
полное наименование должности	подпись	инициалы, фамилия

М.П.

Земельный участок					
(вид объекта недвижимости)					
Лист №	Раздела 4.2		Всего листов раздела 4.2 : _____	Всего разделов: _____	Всего листов выписки: _____
08.10.2021.№ 99/2021/422544096					
Кадастровый номер:			02:22:000000:280(единое землепользование)		
Сведения о характерных точках границы части (частей) земельного участка					
Учетный номер части: 5					
Система координат: МСК-05					
Зона №					
Номер точки	Координаты, м		Описание закрепления на местности	Средняя квадратическая погрешность определения координат характерных точек границы части земельного участка, м	
	X	Y			
1	2	3	4	5	
87	729429.13	1290111.73	данные отсутствуют	данные отсутствуют	
88	729386.95	1290149.71	данные отсутствуют	данные отсутствуют	
96	728993.49	1290519.29	данные отсутствуют	данные отсутствуют	
97	728988.64	1290516.13	данные отсутствуют	данные отсутствуют	
153	730191.5	1289412.82	данные отсутствуют	данные отсутствуют	
167	729978.55	1289630.87	данные отсутствуют	данные отсутствуют	
168	729969.3	1289627.23	данные отсутствуют	данные отсутствуют	
169	729942.43	1289606.94	данные отсутствуют	данные отсутствуют	
175	729903.59	1289649.24	данные отсутствуют	данные отсутствуют	
176	729915.99	1289666.32	данные отсутствуют	данные отсутствуют	
2133	729901.12	1289643.04	данные отсутствуют	данные отсутствуют	
2133	729901.12	1289643.04	данные отсутствуют	данные отсутствуют	
2134	729918.53	1289670.49	данные отсутствуют	данные отсутствуют	
2135	729920.77	1289676.99	данные отсутствуют	данные отсутствуют	
2136	729922.03	1289693.03	данные отсутствуют	данные отсутствуют	
2137	729705.21	1289912.6	данные отсутствуют	данные отсутствуют	

Государственный регистратор		ФГИС ЕГРН
полное наименование должности	подпись	инициалы, фамилия

М.П.

Выписка из Единого государственного реестра недвижимости об объекте недвижимости
Сведения о частях земельного участка

Земельный участок					
(вид объекта недвижимости)					
Лист №	Раздела 4.2		Всего листов раздела 4.2 : ____	Всего разделов: ____	Всего листов выписки: ____
08.10.2021 № 99/2021/422544096					
Кадастровый номер:			02:22:000000:280(единое землепользование)		
Номер точки	Координаты, м		Описание закрепления на местности	Средняя квадратическая погрешность определения координат характерных точек границы части земельного участка, м	
	X	Y			
1	2	3	4	5	
2138	729657.92	1289957.23	данные отсутствуют	данные отсутствуют	
2139	729607.35	1289936.43	данные отсутствуют	данные отсутствуют	
2140	729669.33	1289877.78	данные отсутствуют	данные отсутствуют	
2141	729653.13	1289961.75	данные отсутствуют	данные отсутствуют	
2141	729653.13	1289961.75	данные отсутствуют	данные отсутствуют	
2142	729567.79	1290042.28	данные отсутствуют	данные отсутствуют	
2143	729441.58	1290124.08	данные отсутствуют	данные отсутствуют	
2144	729396.36	1290160.32	данные отсутствуют	данные отсутствуют	
2145	729250.24	1290298.71	данные отсутствуют	данные отсутствуют	
2146	729057.2	1290485.14	данные отсутствуют	данные отсутствуют	
2147	729007.6	1290533.68	данные отсутствуют	данные отсутствуют	
2148	729483.47	1290034.76	данные отсутствуют	данные отсутствуют	
2149	729538.96	1290001.15	данные отсутствуют	данные отсутствуют	
2150	729602.57	1289940.96	данные отсутствуют	данные отсутствуют	
2151	730142.99	1289399.83	данные отсутствуют	данные отсутствуют	
2151	730142.99	1289399.83	данные отсутствуют	данные отсутствуют	
2152	730196.71	1289417.31	данные отсутствуют	данные отсутствуют	
Государственный регистратор					ФГИС ЕГРН
полное наименование должности			подпись		инициалы, фамилия

М.П.

Раздел 4.2

Выписка из Единого государственного реестра недвижимости об объекте недвижимости
Сведения о частях земельного участка

Земельный участок					
(вид объекта недвижимости)					
Лист №	Раздела 4.2		Всего листов раздела 4.2 : ____	Всего разделов: ____	Всего листов выписки: ____
08.10.2021 № 99/2021/422544096					
Кадастровый номер:			02:22:000000:280(единое землепользование)		
Номер точки	Координаты, м		Описание закрепления на местности	Средняя квадратическая погрешность определения координат характерных точек границы части земельного участка, м	
	X	Y			
1	2	3	4	5	
2153	730172.27	1289442.29	данные отсутствуют	данные отсутствуют	
2154	729988.91	1289625.3	данные отсутствуют	данные отсутствуют	
2155	729985.01	1289629.26	данные отсутствуют	данные отсутствуют	
2156	729937.71	1289605.97	данные отсутствуют	данные отсутствуют	
2157	729953.54	1289589.95	данные отсутствуют	данные отсутствуют	
2158	730134.13	1289409.71	данные отсутствуют	данные отсутствуют	
Государственный регистратор					ФГИС ЕГРН
полное наименование должности			подпись		инициалы, фамилия

М.П.

Земельный участок					
(вид объекта недвижимости)					
Лист №	Раздела 4.2		Всего листов раздела 4.2 : _____	Всего разделов: _____	Всего листов выписки: _____
08.10.2021.№ 99/2021/422544096					
Кадастровый номер:			02:22:000000:280(единое землепользование)		
Сведения о характерных точках границы части (частей) земельного участка					
Учетный номер части: 6					
Система координат: МСК-05					
Зона №					
Номер точки	Координаты, м		Описание закрепления на местности	Средняя квадратическая погрешность определения координат характерных точек границы части земельного участка, м	
	X	Y			
1	2	3	4	5	
215	731925.21	1289955.55	данные отсутствуют	данные отсутствуют	
216	731954.83	1289954.85	данные отсутствуют	данные отсутствуют	
217	731982.03	1289920.36	данные отсутствуют	данные отсутствуют	
218	731983.85	1289922.53	данные отсутствуют	данные отсутствуют	
220	731962.36	1289954.94	данные отсутствуют	данные отсутствуют	
310	731942.59	1289947.9	данные отсутствуют	данные отсутствуют	
310	731942.59	1289947.9	данные отсутствуют	данные отсутствуют	
311	731944.59	1289947.84	данные отсутствуют	данные отсутствуют	
312	731944.65	1289949.84	данные отсутствуют	данные отсутствуют	
313	731942.65	1289949.9	данные отсутствуют	данные отсутствуют	
318	731987.5	1289947.21	данные отсутствуют	данные отсутствуют	
318	731987.5	1289947.21	данные отсутствуют	данные отсутствуют	
319	731989.5	1289947.15	данные отсутствуют	данные отсутствуют	
320	731989.56	1289949.15	данные отсутствуют	данные отсутствуют	
321	731987.55	1289949.21	данные отсутствуют	данные отсутствуют	
347	731983.85	1289922.51	данные отсутствуют	данные отсутствуют	
Государственный регистратор			ФГИС ЕГРН		
полное наименование должности			подпись		
			инициалы, фамилия		

М.П.

Раздел 4.2

Выписка из Единого государственного реестра недвижимости об объекте недвижимости
Сведения о частях земельного участка

Земельный участок					
(вид объекта недвижимости)					
Лист №	Раздела 4.2		Всего листов раздела 4.2 : _____	Всего разделов: _____	Всего листов выписки: _____
08.10.2021.№ 99/2021/422544096					
Кадастровый номер:			02:22:000000:280(единое землепользование)		
Номер точки	Координаты, м		Описание закрепления на местности	Средняя квадратическая погрешность определения координат характерных точек границы части земельного участка, м	
	X	Y			
1	2	3	4	5	
348	731977.87	1289915.38	данные отсутствуют	данные отсутствуют	
348	731977.87	1289915.38	данные отсутствуют	данные отсутствуют	
2159	732008.7	1289928.85	данные отсутствуют	данные отсутствуют	
2159	732008.7	1289928.85	данные отсутствуют	данные отсутствуют	
2160	731998.64	1289948.76	данные отсутствуют	данные отсутствуют	
2161	731990.55	1289956.22	данные отсутствуют	данные отсутствуют	
2162	731987.27	1289923.39	данные отсутствуют	данные отсутствуют	
2163	731984.49	1289922.67	данные отсутствуют	данные отсутствуют	
2164	731908.68	1289955.87	данные отсутствуют	данные отсутствуют	
2165	731933.91	1289940.41	данные отсутствуют	данные отсутствуют	
2166	731958.09	1289918.14	данные отсутствуют	данные отсутствуют	
2167	731963.82	1289906.77	данные отсутствуют	данные отсутствуют	
Государственный регистратор			ФГИС ЕГРН		
полное наименование должности			подпись		
			инициалы, фамилия		

М.П.

Земельный участок					
(вид объекта недвижимости)					
Лист №	Раздела 4.2		Всего листов раздела 4.2 : _____	Всего разделов: _____	Всего листов выписки: _____
08.10.2021.№ 99/2021/422544096					
Кадастровый номер:			02:22:000000:280(единое землепользование)		
Сведения о характерных точках границы части (частей) земельного участка					
Учетный номер части: 7					
Система координат: МСК-05					
Зона №					
Номер точки	Координаты, м		Описание закрепления на местности	Средняя квадратическая погрешность определения координат характерных точек границы части земельного участка, м	
	X	Y			
1	2	3	4	5	
2168	729587.43	1290755.66	данные отсутствуют	данные отсутствуют	
2168	729587.43	1290755.66	данные отсутствуют	данные отсутствуют	
2169	729585.29	1290758.2	данные отсутствуют	данные отсутствуют	
2170	729564.29	1290752.08	данные отсутствуют	данные отсутствуют	
2171	729566.6	1290749.34	данные отсутствуют	данные отсутствуют	
Государственный регистратор					ФГИС ЕГРН
полное наименование должности			подпись		инициалы, фамилия

М.П.

Земельный участок					
(вид объекта недвижимости)					
Лист №	Раздела 4.2		Всего листов раздела 4.2 : _____	Всего разделов: _____	Всего листов выписки: _____
08.10.2021.№ 99/2021/422544096					
Кадастровый номер:			02:22:000000:280(единое землепользование)		
Сведения о характерных точках границы части (частей) земельного участка					
Учетный номер части: 8					
Система координат: МСК-05					
Зона №					
Номер точки	Координаты, м		Описание закрепления на местности	Средняя квадратическая погрешность определения координат характерных точек границы части земельного участка, м	
	X	Y			
1	2	3	4	5	
371	733559.94	1288719.32	данные отсутствуют	данные отсутствуют	
372	733584.86	1288729.71	данные отсутствуют	данные отсутствуют	
372	733584.86	1288729.71	данные отсутствуют	данные отсутствуют	
938	730314.68	1286998.59	данные отсутствуют	данные отсутствуют	
940	730323.83	1286974.24	данные отсутствуют	данные отсутствуют	
1082	728865.54	1286203.94	данные отсутствуют	данные отсутствуют	
1288	728868.39	1286208.42	данные отсутствуют	данные отсутствуют	
1288	728868.39	1286208.42	данные отсутствуют	данные отсутствуют	
1289	728870.63	1286208.42	данные отсутствуют	данные отсутствуют	
1290	728870.63	1286210.66	данные отсутствуют	данные отсутствуют	
1291	728868.39	1286210.66	данные отсутствуют	данные отсутствуют	
1294	728858.04	1286177.76	данные отсутствуют	данные отсутствуют	
1295	728855.8	1286177.76	данные отсутствуют	данные отсутствуют	
1907	727335.67	1285364.1	данные отсутствуют	данные отсутствуют	
1907	727335.67	1285364.1	данные отсутствуют	данные отсутствуют	
1908	727335.67	1285366.34	данные отсутствуют	данные отсутствуют	
Государственный регистратор					ФГИС ЕГРН
полное наименование должности			подпись		инициалы, фамилия

М.П.

Земельный участок					
(вид объекта недвижимости)					
Лист №	Раздела 4.2		Всего листов раздела 4.2 : ____	Всего разделов: ____	Всего листов выписки: ____
08.10.2021 № 99/2021/422544096					
Кадастровый номер:			02:22:000000:280(единое землепользование)		
Номер точки	Координаты, м		Описание закрепления на местности	Средняя квадратическая погрешность определения координат характерных точек границы части земельного участка, м	
	X	Y			
1	2	3	4	5	
1909	727337.91	1285366.34	данные отсутствуют	данные отсутствуют	
1910	727337.91	1285364.1	данные отсутствуют	данные отсутствуют	
2172	733580.38	1288752.36	данные отсутствуют	данные отсутствуют	
2173	733555.8	1288739.28	данные отсутствуют	данные отсутствуют	
2174	730331.77	1286966.2	данные отсутствуют	данные отсутствуют	
2174	730331.77	1286966.2	данные отсутствуют	данные отсутствуют	
2175	730320.26	1287012.24	данные отсутствуют	данные отсутствуют	
2176	730311.09	1287007.31	данные отсутствуют	данные отсутствуют	
2177	730320	1286985.98	данные отсутствуют	данные отсутствуют	
2178	730327.01	1286963.63	данные отсутствуют	данные отсутствуют	
2179	728855.02	1286175.86	данные отсутствуют	данные отсутствуют	
2179	728855.02	1286175.86	данные отсутствуют	данные отсутствуют	
2180	728855.8	1286176.27	данные отсутствуют	данные отсутствуют	
2181	728858.04	1286177.48	данные отсутствуют	данные отсутствуют	
2182	728886.85	1286192.91	данные отсутствуют	данные отсутствуют	
2183	728915.04	1286260.2	данные отсутствуют	данные отсутствуют	
2184	728881.31	1286242.13	данные отсутствуют	данные отсутствуют	
Государственный регистратор					ФГИС ЕГРН
полное наименование должности			подпись		инициалы, фамилия

М.П.

Раздел 4.2

Выписка из Единого государственного реестра недвижимости об объекте недвижимости
Сведения о частях земельного участка

Земельный участок					
(вид объекта недвижимости)					
Лист №	Раздела 4.2		Всего листов раздела 4.2 : ____	Всего разделов: ____	Всего листов выписки: ____
08.10.2021 № 99/2021/422544096					
Кадастровый номер:			02:22:000000:280(единое землепользование)		
Номер точки	Координаты, м		Описание закрепления на местности	Средняя квадратическая погрешность определения координат характерных точек границы части земельного участка, м	
	X	Y			
1	2	3	4	5	
2185	728679.75	1286081.94	данные отсутствуют	данные отсутствуют	
2185	728679.75	1286081.94	данные отсутствуют	данные отсутствуют	
2186	728607.41	1286095.36	данные отсутствуют	данные отсутствуют	
2187	728579.02	1286080.14	данные отсутствуют	данные отсутствуют	
2188	728650.46	1286066.24	данные отсутствуют	данные отсутствуют	
2189	727348.74	1285369.76	данные отсутствуют	данные отсутствуют	
2189	727348.74	1285369.76	данные отсутствуют	данные отсутствуют	
2190	727355.93	1285425.68	данные отсутствуют	данные отсутствуют	
2191	727353.1	1285424.16	данные отсутствуют	данные отсутствуют	
2192	727309.51	1285401.03	данные отсутствуют	данные отсутствуют	
2193	727301.25	1285344.55	данные отсутствуют	данные отсутствуют	
Государственный регистратор					ФГИС ЕГРН
полное наименование должности			подпись		инициалы, фамилия

М.П.

Земельный участок					
(вид объекта недвижимости)					
Лист №	Раздела 4.2		Всего листов раздела 4.2 : ____	Всего разделов: ____	Всего листов выписки: ____
08.10.2021.№ 99/2021/422544096					
Кадастровый номер:			02:22:000000:280(единое землепользование)		
Сведения о характерных точках границы части (частей) земельного участка					
Учетный номер части: 9					
Система координат: МСК-05					
Зона №					
Номер точки	Координаты, м		Описание закрепления на местности	Средняя квадратическая погрешность определения координат характерных точек границы части земельного участка, м	
	X	Y			
1	2	3	4	5	
372	733584.86	1288729.71	данные отсутствуют	данные отсутствуют	
372	733584.86	1288729.71	данные отсутствуют	данные отсутствуют	
926	730335.37	1286951.81	данные отсутствуют	данные отсутствуют	
940	730323.83	1286974.24	данные отсутствуют	данные отсутствуют	
979	729861.96	1286702.16	данные отсутствуют	данные отсутствуют	
980	729859.19	1286695.86	данные отсутствуют	данные отсутствуют	
1082	728865.54	1286203.94	данные отсутствуют	данные отсутствуют	
1288	728868.39	1286208.42	данные отсутствуют	данные отсутствуют	
1288	728868.39	1286208.42	данные отсутствуют	данные отсутствуют	
1289	728870.63	1286208.42	данные отсутствуют	данные отсутствуют	
1290	728870.63	1286210.66	данные отсутствуют	данные отсутствуют	
1291	728868.39	1286210.66	данные отсутствуют	данные отсутствуют	
1292	728855.8	1286175.52	данные отсутствуют	данные отсутствуют	
1292	728855.8	1286175.52	данные отсутствуют	данные отсутствуют	
1293	728858.04	1286175.52	данные отсутствуют	данные отсутствуют	
1294	728858.04	1286177.76	данные отсутствуют	данные отсутствуют	
Государственный регистратор			ФГИС ЕГРН		
полное наименование должности			подпись		
			инициалы, фамилия		

М.П.

Раздел 4.2

Земельный участок					
(вид объекта недвижимости)					
Лист №	Раздела 4.2		Всего листов раздела 4.2 : ____	Всего разделов: ____	Всего листов выписки: ____
08.10.2021.№ 99/2021/422544096					
Кадастровый номер:			02:22:000000:280(единое землепользование)		
Сведения о характерных точках границы части (частей) земельного участка					
Учетный номер части: 9					
Система координат: МСК-05					
Зона №					
Номер точки	Координаты, м		Описание закрепления на местности	Средняя квадратическая погрешность определения координат характерных точек границы части земельного участка, м	
	X	Y			
1	2	3	4	5	
1295	728855.8	1286177.76	данные отсутствуют	данные отсутствуют	
1907	727335.67	1285364.1	данные отсутствуют	данные отсутствуют	
1907	727335.67	1285364.1	данные отсутствуют	данные отсутствуют	
1908	727335.67	1285366.34	данные отсутствуют	данные отсутствуют	
1909	727337.91	1285366.34	данные отсутствуют	данные отсутствуют	
1910	727337.91	1285364.1	данные отсутствуют	данные отсутствуют	
2177	730320	1286985.98	данные отсутствуют	данные отсутствуют	
2194	733584.71	1288730.45	данные отсутствуют	данные отсутствуют	
2195	733577.74	1288726.74	данные отсутствуют	данные отсутствуют	
2196	730338.55	1286944.37	данные отсутствуют	данные отсутствуют	
2196	730338.55	1286944.37	данные отсутствуют	данные отсутствуют	
2197	730325.88	1286989.76	данные отсутствуют	данные отсутствуют	
2198	730319.79	1286986.5	данные отсутствуют	данные отсутствуют	
2199	730333.59	1286941.71	данные отсутствуют	данные отсутствуют	
2200	729875.89	1286697.01	данные отсутствуют	данные отсутствуют	
2200	729875.89	1286697.01	данные отсутствуют	данные отсутствуют	
2201	729861.11	1286689.15	данные отсутствуют	данные отсутствуют	
Государственный регистратор			ФГИС ЕГРН		
полное наименование должности			подпись		
			инициалы, фамилия		

М.П.

Земельный участок			
(вид объекта недвижимости)			
Лист №	Раздела 4.2	Всего листов раздела 4.2 : ____	Всего разделов: ____
08.10.2021 № 99/2021/422544096		Всего листов выписки: ____	
Кадастровый номер:		02:22:000000:280(единое землепользование)	

Номер точки	Координаты, м		Описание закрепления на местности	Средняя квадратическая погрешность определения координат характерных точек границы части земельного участка, м
	X	Y		
1	2	3	4	5
2202	728867.22	1286158.28	данные отсутствуют	данные отсутствуют
2202	728867.22	1286158.28	данные отсутствуют	данные отсутствуют
2203	728873.81	1286161.8	данные отсутствуют	данные отсутствуют
2204	728901.99	1286229.06	данные отсутствуют	данные отсутствуют
2205	728868.52	1286211.14	данные отсутствуют	данные отсутствуют
2206	728843.54	1286145.21	данные отсутствуют	данные отсутствуют
2207	728715.16	1286075.37	данные отсутствуют	данные отсутствуют
2207	728715.16	1286075.37	данные отсутствуют	данные отсутствуют
2208	728642.29	1286088.89	данные отсутствуют	данные отсутствуют
2209	728613.16	1286073.51	данные отсутствуют	данные отсутствуют
2210	728685.12	1286059.5	данные отсутствуют	данные отсутствуют
2211	727345.36	1285343.56	данные отсутствуют	данные отсутствуют
2211	727345.36	1285343.56	данные отсутствуют	данные отсутствуют
2212	727352.56	1285399.49	данные отсутствуют	данные отсутствуют
2213	727305.64	1285374.56	данные отсутствуют	данные отсутствуют
2214	727297.36	1285318.06	данные отсутствуют	данные отсутствуют

Государственный регистратор		ФГИС ЕГРН
полное наименование должности	подпись	инициалы, фамилия

М.П.

Земельный участок				
(вид объекта недвижимости)				
Лист №	Раздела 4.2	Всего листов раздела 4.2 : ____	Всего разделов: ____	
08.10.2021 № 99/2021/422544096		Всего листов выписки: ____		
Кадастровый номер:		02:22:000000:280(единое землепользование)		
Сведения о характерных точках границы части (частей) земельного участка				
Учетный номер части: 10				
Система координат: МСК-05				
Зона №				
Номер точки	Координаты, м		Описание закрепления на местности	Средняя квадратическая погрешность определения координат характерных точек границы части земельного участка, м
	X	Y		
1	2	3	4	5
379	733254.49	1290043.47	данные отсутствуют	данные отсутствуют
381	733254.48	1290040.31	данные отсутствуют	данные отсутствуют
381	733254.48	1290040.31	данные отсутствуют	данные отсутствуют
382	733256.07	1290041.89	данные отсутствуют	данные отсутствуют
383	733412.34	1289879.38	данные отсутствуют	данные отсутствуют
384	733410.73	1289877.83	данные отсутствуют	данные отсутствуют
385	733412.28	1289876.22	данные отсутствуют	данные отсутствуют
385	733412.28	1289876.22	данные отсутствуют	данные отсутствуют
386	733413.89	1289877.77	данные отсутствуют	данные отсутствуют
2215	733429.63	1289837.75	данные отсутствуют	данные отсутствуют
2215	733429.63	1289837.75	данные отсутствуют	данные отсутствуют
2216	733424.48	1289892.01	данные отсутствуют	данные отсутствуют
2217	733386.23	1289931.58	данные отсутствуют	данные отсутствуют
2218	733392.55	1289876.12	данные отсутствуют	данные отсутствуют
2219	733282.01	1290039.43	данные отсутствуют	данные отсутствуют
2219	733282.01	1290039.43	данные отсутствуют	данные отсутствуют
Государственный регистратор		ФГИС ЕГРН		
полное наименование должности		подпись		
		инициалы, фамилия		

М.П.

Выписка из Единого государственного реестра недвижимости об объекте недвижимости
Сведения о частях земельного участка

Земельный участок					
(вид объекта недвижимости)					
Лист №	Раздела 4.2		Всего листов раздела 4.2 : ____	Всего разделов: ____	Всего листов выписки: ____
08.10.2021.№ 99/2021/422544096					
Кадастровый номер:			02:22:000000:280(единое землепользование)		
Номер точки	Координаты, м		Описание закрепления на местности	Средняя квадратическая погрешность определения координат характерных точек границы части земельного участка, м	
	X	Y			
1	2	3	4	5	
2220	733266.08	1290055.91	данные отсутствуют	данные отсутствуют	
2221	733252.31	1290069.81	данные отсутствуют	данные отсутствуют	
2222	733208.42	1290065.82	данные отсутствуют	данные отсутствуют	
2223	733237.81	1290036.14	данные отсутствуют	данные отсутствуют	
2224	733252.92	1290041.9	данные отсутствуют	данные отсутствуют	
Государственный регистратор					ФГИС ЕГРН
полное наименование должности			подпись		инициалы, фамилия

М.П.

Выписка из Единого государственного реестра недвижимости об объекте недвижимости
Сведения о частях земельного участка

Земельный участок					
(вид объекта недвижимости)					
Лист №	Раздела 4.2		Всего листов раздела 4.2 : ____	Всего разделов: ____	Всего листов выписки: ____
08.10.2021.№ 99/2021/422544096					
Кадастровый номер:			02:22:000000:280(единое землепользование)		
Сведения о характерных точках границы части (частей) земельного участка					
Учетный номер части: 11					
Система координат: МСК-05					
Зона №					
Номер точки	Координаты, м		Описание закрепления на местности	Средняя квадратическая погрешность определения координат характерных точек границы части земельного участка, м	
	X	Y			
1	2	3	4	5	
101	728774.07	1290376.31	данные отсутствуют	данные отсутствуют	
109	728803.32	1289490.5	данные отсутствуют	данные отсутствуют	
110	728801.58	1289427.8	данные отсутствуют	данные отсутствуют	
123	728796.35	1290390.83	данные отсутствуют	данные отсутствуют	
124	728805.03	1289378.1	данные отсутствуют	данные отсутствуют	
124	728805.03	1289378.1	данные отсутствуют	данные отсутствуют	
125	728805.09	1289380.1	данные отсутствуют	данные отсутствуют	
126	728810.72	1289379.99	данные отсутствуют	данные отсутствуют	
127	728810.66	1289377.99	данные отсутствуют	данные отсутствуют	
182	728840.94	1288988.34	данные отсутствуют	данные отсутствуют	
183	728838.22	1288988.1	данные отсутствуют	данные отсутствуют	
184	728838.13	1288991.02	данные отсутствуют	данные отсутствуют	
185	728840.85	1288991.26	данные отсутствуют	данные отсутствуют	
211	731797.22	1289948.24	данные отсутствуют	данные отсутствуют	
212	731894.41	1289957.17	данные отсутствуют	данные отсутствуют	
213	731900.05	1289956.04	данные отсутствуют	данные отсутствуют	
Государственный регистратор					ФГИС ЕГРН
полное наименование должности			подпись		инициалы, фамилия

М.П.

Земельный участок					
(вид объекта недвижимости)					
Лист №	Раздела 4.2		Всего листов раздела 4.2 : ____	Всего разделов: ____	Всего листов выписки: ____
08.10.2021 № 99/2021/422544096					
Кадастровый номер:			02:22:000000:280(единое землепользование)		
Номер точки	Координаты, м		Описание закрепления на местности	Средняя квадратическая погрешность определения координат характерных точек границы части земельного участка, м	
	X	Y			
1	2	3	4	5	
214	731900.07	1289956.04	данные отсутствуют	данные отсутствуют	
215	731925.21	1289955.55	данные отсутствуют	данные отсутствуют	
216	731954.83	1289954.85	данные отсутствуют	данные отсутствуют	
216	731954.83	1289954.85	данные отсутствуют	данные отсутствуют	
220	731962.36	1289954.94	данные отсутствуют	данные отсутствуют	
221	731997.45	1289956.53	данные отсутствуют	данные отсутствуют	
224	732055.91	1289970.09	данные отсутствуют	данные отсутствуют	
225	732055.92	1289970.1	данные отсутствуют	данные отсутствуют	
226	732061.61	1289972.52	данные отсутствуют	данные отсутствуют	
245	732113.26	1289856.8	данные отсутствуют	данные отсутствуют	
246	732104.07	1289853.58	данные отсутствуют	данные отсутствуют	
247	732110.04	1289833.99	данные отсутствуют	данные отсутствуют	
248	732110.62	1289827.3	данные отсутствуют	данные отсутствуют	
249	732111.01	1289802.42	данные отсутствуют	данные отсутствуют	
250	732111.01	1289802.39	данные отсутствуют	данные отсутствуют	
251	732116.45	1289785.69	данные отсутствуют	данные отсутствуют	
252	732123.45	1289756.16	данные отсутствуют	данные отсутствуют	
Государственный регистратор					ФГИС ЕГРН
полное наименование должности			подпись		инициалы, фамилия

М.П.

Раздел 4.2

Выписка из Единого государственного реестра недвижимости об объекте недвижимости
Сведения о частях земельного участка

Земельный участок					
(вид объекта недвижимости)					
Лист №	Раздела 4.2		Всего листов раздела 4.2 : ____	Всего разделов: ____	Всего листов выписки: ____
08.10.2021 № 99/2021/422544096					
Кадастровый номер:			02:22:000000:280(единое землепользование)		
Номер точки	Координаты, м		Описание закрепления на местности	Средняя квадратическая погрешность определения координат характерных точек границы части земельного участка, м	
	X	Y			
1	2	3	4	5	
253	732136.66	1289707.96	данные отсутствуют	данные отсутствуют	
254	732142.1	1289690.87	данные отсутствуют	данные отсутствуют	
255	732142.11	1289690.86	данные отсутствуют	данные отсутствуют	
256	732142.12	1289690.84	данные отсутствуют	данные отсутствуют	
257	732151.04	1289680.35	данные отсутствуют	данные отсутствуют	
258	732154.14	1289671.83	данные отсутствуют	данные отсутствуют	
259	732158.8	1289652.01	данные отсутствуют	данные отсутствуют	
260	732166.96	1289617.44	данные отсутствуют	данные отсутствуют	
261	732200.19	1289483.76	данные отсутствуют	данные отсутствуют	
262	732204.47	1289465.1	данные отсутствуют	данные отсутствуют	
263	732208.36	1289452.66	данные отсутствуют	данные отсутствуют	
264	732208.37	1289452.65	данные отсутствуют	данные отсутствуют	
265	732208.4	1289452.61	данные отсутствуют	данные отсутствуют	
268	732245.41	1289341.31	данные отсутствуют	данные отсутствуют	
269	732223.71	1289360.29	данные отсутствуют	данные отсутствуют	
270	732228.35	1289363.39	данные отсутствуют	данные отсутствуют	
271	732227.23	1289365.04	данные отсутствуют	данные отсутствуют	
Государственный регистратор					ФГИС ЕГРН
полное наименование должности			подпись		инициалы, фамилия

М.П.

Выписка из Единого государственного реестра недвижимости об объекте недвижимости
Сведения о частях земельного участка

Земельный участок					
(вид объекта недвижимости)					
Лист №	Раздела 4.2		Всего листов раздела 4.2 : ____	Всего разделов: ____	Всего листов выписки: ____
08.10.2021 № 99/2021/422544096					
Кадастровый номер:			02:22:000000:280(единое землепользование)		
Номер точки	Координаты, м		Описание закрепления на местности	Средняя квадратическая погрешность определения координат характерных точек границы части земельного участка, м	
	X	Y			
1	2	3	4	5	
272	732222.58	1289361.94	данные отсутствуют	данные отсутствуют	
272	732222.58	1289361.94	данные отсутствуют	данные отсутствуют	
283	732276.37	1289331.28	данные отсутствуют	данные отсутствуют	
285	732355.03	1289269.38	данные отсутствуют	данные отсутствуют	
285	732355.03	1289269.38	данные отсутствуют	данные отсутствуют	
287	732077.35	1289970.24	данные отсутствуют	данные отсутствуют	
288	732078.51	1289964.27	данные отсутствуют	данные отсутствуют	
288	732078.51	1289964.27	данные отсутствуют	данные отсутствуют	
289	732080.48	1289964.65	данные отсутствуют	данные отсутствуют	
290	732079.32	1289970.6	данные отсутствуют	данные отсутствуют	
291	732325.5	1289293.02	данные отсутствуют	данные отсутствуют	
291	732325.5	1289293.02	данные отсутствуют	данные отсутствуют	
292	732327.21	1289291.98	данные отсутствуют	данные отсутствуют	
293	732328.25	1289293.69	данные отсутствуют	данные отсутствуют	
294	732326.54	1289294.73	данные отсутствуют	данные отсутствуют	
295	731852.81	1289949.27	данные отсутствуют	данные отсутствуют	
295	731852.81	1289949.27	данные отсутствуют	данные отсутствуют	
Государственный регистратор					ФГИС ЕГРН
полное наименование должности			подпись		инициалы, фамилия

М.П.

Раздел 4.2

Выписка из Единого государственного реестра недвижимости об объекте недвижимости
Сведения о частях земельного участка

Земельный участок					
(вид объекта недвижимости)					
Лист №	Раздела 4.2		Всего листов раздела 4.2 : ____	Всего разделов: ____	Всего листов выписки: ____
08.10.2021 № 99/2021/422544096					
Кадастровый номер:			02:22:000000:280(единое землепользование)		
Номер точки	Координаты, м		Описание закрепления на местности	Средняя квадратическая погрешность определения координат характерных точек границы части земельного участка, м	
	X	Y			
1	2	3	4	5	
296	731854.8	1289949.22	данные отсутствуют	данные отсутствуют	
297	731854.86	1289951.22	данные отсутствуют	данные отсутствуют	
298	731852.86	1289951.27	данные отсутствуют	данные отсутствуют	
299	732271.89	1289327.32	данные отсутствуют	данные отсутствуют	
299	732271.89	1289327.32	данные отсутствуют	данные отсутствуют	
300	732273.22	1289325.84	данные отсутствуют	данные отсутствуют	
301	732277.7	1289329.79	данные отсутствуют	данные отсутствуют	
302	731897.69	1289948.58	данные отсутствуют	данные отсутствуют	
302	731897.69	1289948.58	данные отсутствуют	данные отсутствуют	
303	731899.7	1289948.53	данные отсутствуют	данные отсутствуют	
304	731899.75	1289950.53	данные отсутствуют	данные отсутствуют	
305	731897.75	1289950.58	данные отсутствуют	данные отсутствуют	
306	732211.35	1289416.32	данные отсутствуют	данные отсутствуют	
307	732211.77	1289414.37	данные отсутствуют	данные отсутствуют	
307	732211.77	1289414.37	данные отсутствуют	данные отсутствуют	
308	732213.72	1289414.78	данные отсутствуют	данные отсутствуют	
309	732213.31	1289416.74	данные отсутствуют	данные отсутствуют	
Государственный регистратор					ФГИС ЕГРН
полное наименование должности			подпись		инициалы, фамилия

М.П.

Земельный участок					
(вид объекта недвижимости)					
Лист №	Раздела 4.2		Всего листов раздела 4.2 : ____	Всего разделов: ____	Всего листов выписки: ____
08.10.2021.№ 99/2021/422544096					
Кадастровый номер:			02:22:000000:280(единое землепользование)		
Номер точки	Координаты, м		Описание закрепления на местности	Средняя квадратическая погрешность определения координат характерных точек границы части земельного участка, м	
	X	Y			
1	2	3	4	5	
310	731942.59	1289947.9	данные отсутствуют	данные отсутствуют	
310	731942.59	1289947.9	данные отсутствуют	данные отсутствуют	
311	731944.59	1289947.84	данные отсутствуют	данные отсутствуют	
312	731944.65	1289949.84	данные отсутствуют	данные отсутствуют	
313	731942.65	1289949.9	данные отсутствуют	данные отсутствуют	
314	732197.57	1289473.04	данные отсутствуют	данные отсутствуют	
315	732197.8	1289471.06	данные отсутствуют	данные отсутствуют	
315	732197.8	1289471.06	данные отсутствуют	данные отсутствуют	
316	732199.79	1289471.28	данные отсутствуют	данные отсутствуют	
317	732199.57	1289473.27	данные отсутствуют	данные отсутствуют	
318	731987.5	1289947.21	данные отсутствуют	данные отсутствуют	
318	731987.5	1289947.21	данные отсутствуют	данные отсутствуют	
319	731989.5	1289947.15	данные отсутствуют	данные отсутствуют	
320	731989.56	1289949.15	данные отсутствуют	данные отсутствуют	
321	731987.55	1289949.21	данные отсутствуют	данные отсутствуют	
322	732183.62	1289529.51	данные отсутствуют	данные отсутствуют	
323	732184.07	1289527.57	данные отсутствуют	данные отсутствуют	
Государственный регистратор					ФГИС ЕГРН
полное наименование должности			подпись		инициалы, фамилия

М.П.

Раздел 4.2

Выписка из Единого государственного реестра недвижимости об объекте недвижимости
Сведения о частях земельного участка

Земельный участок					
(вид объекта недвижимости)					
Лист №	Раздела 4.2		Всего листов раздела 4.2 : ____	Всего разделов: ____	Всего листов выписки: ____
08.10.2021.№ 99/2021/422544096					
Кадастровый номер:			02:22:000000:280(единое землепользование)		
Номер точки	Координаты, м		Описание закрепления на местности	Средняя квадратическая погрешность определения координат характерных точек границы части земельного участка, м	
	X	Y			
1	2	3	4	5	
323	732184.07	1289527.57	данные отсутствуют	данные отсутствуют	
324	732186.02	1289528.02	данные отсутствуют	данные отсутствуют	
325	732185.56	1289529.97	данные отсутствуют	данные отсутствуют	
326	732032.68	1289952.51	данные отсутствуют	данные отсутствуют	
327	732035.1	1289946.51	данные отсутствуют	данные отсутствуют	
327	732035.1	1289946.51	данные отсутствуют	данные отсутствуют	
328	732036.97	1289947.22	данные отсутствуют	данные отсутствуют	
329	732034.54	1289953.24	данные отсутствуют	данные отсутствуют	
330	732169.72	1289586.05	данные отсутствуют	данные отсутствуют	
331	732170.28	1289584.13	данные отсутствуют	данные отсутствуют	
331	732170.28	1289584.13	данные отсутствуют	данные отсутствуют	
332	732172.2	1289584.69	данные отсутствуют	данные отсутствуют	
333	732171.64	1289586.61	данные отсутствуют	данные отсутствуют	
334	732085.68	1289932.02	данные отсутствуют	данные отсутствуют	
335	732085.91	1289930.04	данные отсутствуют	данные отсутствуют	
335	732085.91	1289930.04	данные отсутствуют	данные отсутствуют	
336	732087.9	1289930.27	данные отсутствуют	данные отсутствуют	
Государственный регистратор					ФГИС ЕГРН
полное наименование должности			подпись		инициалы, фамилия

М.П.

Выписка из Единого государственного реестра недвижимости об объекте недвижимости
Сведения о частях земельного участка

Земельный участок					
(вид объекта недвижимости)					
Лист №	Раздела 4.2		Всего листов раздела 4.2 : ____	Всего разделов: ____	Всего листов выписки: ____
08.10.2021 № 99/2021/422544096					
Кадастровый номер:			02:22:000000:280(единое землепользование)		
Номер точки	Координаты, м		Описание закрепления на местности	Средняя квадратическая погрешность определения координат характерных точек границы части земельного участка, м	
	X	Y			
1	2	3	4	5	
337	732087.66	1289932.26	данные отсутствуют	данные отсутствуют	
338	732155.91	1289642.75	данные отсутствуют	данные отсутствуют	
339	732156.33	1289640.79	данные отсутствуют	данные отсутствуют	
339	732156.33	1289640.79	данные отсутствуют	данные отсутствуют	
340	732158.28	1289641.2	данные отсутствуют	данные отсутствуют	
341	732157.87	1289643.16	данные отсутствуют	данные отсутствуют	
350	732100.9	1289870.43	данные отсутствуют	данные отсутствуют	
351	732101.39	1289868.5	данные отсутствуют	данные отсутствуют	
351	732101.39	1289868.5	данные отсутствуют	данные отсутствуют	
352	732103.33	1289868.99	данные отсутствуют	данные отсутствуют	
353	732102.84	1289870.93	данные отсутствуют	данные отсутствуют	
869	730574.84	1285005.28	данные отсутствуют	данные отсутствуют	
904	730403.8	1286593.84	данные отсутствуют	данные отсутствуют	
916	731310.84	1287376.96	данные отсутствуют	данные отсутствуют	
917	731259.04	1287333.8	данные отсутствуют	данные отсутствуют	
918	731209.41	1287312.21	данные отсутствуют	данные отсутствуют	
922	730583.55	1286871.96	данные отсутствуют	данные отсутствуют	
Государственный регистратор					ФГИС ЕГРН
полное наименование должности			подпись		инициалы, фамилия

М.П.

Раздел 4.2

Выписка из Единого государственного реестра недвижимости об объекте недвижимости
Сведения о частях земельного участка

Земельный участок					
(вид объекта недвижимости)					
Лист №	Раздела 4.2		Всего листов раздела 4.2 : ____	Всего разделов: ____	Всего листов выписки: ____
08.10.2021 № 99/2021/422544096					
Кадастровый номер:			02:22:000000:280(единое землепользование)		
Номер точки	Координаты, м		Описание закрепления на местности	Средняя квадратическая погрешность определения координат характерных точек границы части земельного участка, м	
	X	Y			
1	2	3	4	5	
961	730475.17	1286751.42	данные отсутствуют	данные отсутствуют	
962	730475.16	1286751.4	данные отсутствуют	данные отсутствуют	
963	730466.96	1286741.91	данные отсутствуют	данные отсутствуют	
964	730466.95	1286741.9	данные отсутствуют	данные отсутствуют	
1367	730043.37	1288792.98	данные отсутствуют	данные отсутствуют	
1610	729726.27	1288766.67	данные отсутствуют	данные отсутствуют	
1674	731159.68	1284333.58	данные отсутствуют	данные отсутствуют	
1675	731162.78	1284333.58	данные отсутствуют	данные отсутствуют	
1675	731162.78	1284333.58	данные отсутствуют	данные отсутствуют	
1676	731158.66	1284337.26	данные отсутствуют	данные отсутствуют	
1677	731159.98	1284338.75	данные отсутствуют	данные отсутствуют	
1678	731161.64	1284337.27	данные отсутствуют	данные отсутствуют	
1679	731164.06	1284339.84	данные отсутствуют	данные отсутствуют	
1680	731165.51	1284338.47	данные отсутствуют	данные отсутствуют	
1681	731163.14	1284335.95	данные отсутствуют	данные отсутствуют	
1682	731164.77	1284334.49	данные отсутствуют	данные отсутствуют	
1683	731163.96	1284333.58	данные отсутствуют	данные отсутствуют	
Государственный регистратор					ФГИС ЕГРН
полное наименование должности			подпись		инициалы, фамилия

М.П.

Земельный участок					
(вид объекта недвижимости)					
Лист №	Раздела 4.2		Всего листов раздела 4.2 : ____	Всего разделов: ____	Всего листов выписки: ____
08.10.2021 № 99/2021/422544096					
Кадастровый номер:			02:22:000000:280(единое землепользование)		
Номер точки	Координаты, м		Описание закрепления на местности	Средняя квадратическая погрешность определения координат характерных точек границы части земельного участка, м	
	X	Y			
1	2	3	4	5	
1754	730149.1	1284746.46	данные отсутствуют	данные отсутствуют	
1755	730520.26	1284792.71	данные отсутствуют	данные отсутствуют	
1756	730520.47	1284792.73	данные отсутствуют	данные отсутствуют	
1757	730520.72	1284792.73	данные отсутствуют	данные отсутствуют	
1758	730520.96	1284792.71	данные отсутствуют	данные отсутствуют	
1759	730521.21	1284792.68	данные отсутствуют	данные отсутствуют	
1760	730521.45	1284792.62	данные отсутствуют	данные отсутствуют	
1761	730521.68	1284792.54	данные отсутствуют	данные отсутствуют	
1762	730521.91	1284792.44	данные отсутствуют	данные отсутствуют	
1763	730522.13	1284792.33	данные отсутствуют	данные отсутствуют	
1764	730669.11	1284707.36	данные отсутствуют	данные отсутствуют	
1765	730669.17	1284707.32	данные отсутствуют	данные отсутствуют	
1766	730669.23	1284707.28	данные отсутствуют	данные отсутствуют	
1767	730669.29	1284707.25	данные отсутствуют	данные отсутствуют	
1768	730999.34	1284484.72	данные отсутствуют	данные отсутствуют	
1769	731068.01	1284438.69	данные отсутствуют	данные отсутствуют	
1770	731068.07	1284438.65	данные отсутствуют	данные отсутствуют	
Государственный регистратор					ФГИС ЕГРН
полное наименование должности			подпись		инициалы, фамилия

М.П.

Земельный участок					
(вид объекта недвижимости)					
Лист №	Раздела 4.2		Всего листов раздела 4.2 : ____	Всего разделов: ____	Всего листов выписки: ____
08.10.2021 № 99/2021/422544096					
Кадастровый номер:			02:22:000000:280(единое землепользование)		
Номер точки	Координаты, м		Описание закрепления на местности	Средняя квадратическая погрешность определения координат характерных точек границы части земельного участка, м	
	X	Y			
1	2	3	4	5	
1771	731068.26	1284438.5	данные отсутствуют	данные отсутствуют	
1772	731068.45	1284438.33	данные отсутствуют	данные отсутствуют	
1773	731068.62	1284438.15	данные отсутствуют	данные отсутствуют	
1774	731068.77	1284437.96	данные отсутствуют	данные отсутствуют	
1775	731090.49	1284408.09	данные отсутствуют	данные отсутствуют	
1776	731107.27	1284397.09	данные отсутствуют	данные отсутствуют	
1776	731107.27	1284397.09	данные отсутствуют	данные отсутствуют	
1777	731105.93	1284398.57	данные отсутствуют	данные отсутствуют	
1778	731107.41	1284399.91	данные отсутствуют	данные отсутствуют	
1779	731108.75	1284398.43	данные отсутствуют	данные отсутствуют	
1780	731134.01	1284366.03	данные отсутствуют	данные отсутствуют	
1780	731134.01	1284366.03	данные отсутствуют	данные отсутствуют	
1781	731132.66	1284367.51	данные отсутствуют	данные отсутствуют	
1782	731134.15	1284368.85	данные отсутствуют	данные отсутствуют	
1783	731135.49	1284367.37	данные отсутствуют	данные отсутствуют	
1784	730638.69	1284804.56	данные отсутствуют	данные отсутствуют	
1784	730638.69	1284804.56	данные отсутствуют	данные отсутствуют	
Государственный регистратор					ФГИС ЕГРН
полное наименование должности			подпись		инициалы, фамилия

М.П.

Выписка из Единого государственного реестра недвижимости об объекте недвижимости
Сведения о частях земельного участка

Земельный участок					
(вид объекта недвижимости)					
Лист №	Раздела 4.2		Всего листов раздела 4.2 : ____	Всего разделов: ____	Всего листов выписки: ____
08.10.2021.№ 99/2021/422544096					
Кадастровый номер:			02:22:000000:280(единое землепользование)		
Номер точки	Координаты, м		Описание закрепления на местности	Средняя квадратическая погрешность определения координат характерных точек границы части земельного участка, м	
	X	Y			
1	2	3	4	5	
1785	730637.91	1284806.4	данные отсутствуют	данные отсутствуют	
1786	730639.74	1284807.19	данные отсутствуют	данные отсутствуют	
1787	730640.53	1284805.35	данные отсутствуют	данные отсутствуют	
1788	729820.6	1284657.12	данные отсутствуют	данные отсутствуют	
1789	729924.85	1284707.97	данные отсутствуют	данные отсутствуют	
1793	730994.45	1284480.79	данные отсутствуют	данные отсутствуют	
1806	729837.96	1284636.06	данные отсутствуют	данные отсутствуют	
1806	729837.96	1284636.06	данные отсутствуют	данные отсутствуют	
1807	729832.17	1284643.27	данные отсутствуют	данные отсутствуют	
1807	729832.17	1284643.27	данные отсутствуют	данные отсутствуют	
1808	729834.12	1284643.73	данные отсутствуют	данные отсутствуют	
1809	729833.65	1284645.68	данные отсутствуют	данные отсутствуют	
1810	729831.71	1284645.22	данные отсутствуют	данные отсутствуют	
1818	729832.39	1284633.33	данные отсутствуют	данные отсутствуют	
1829	729922.64	1284713.57	данные отсутствуют	данные отсутствуют	
1830	729922.81	1284713.65	данные отсутствуют	данные отсутствуют	
1831	729923.05	1284713.73	данные отсутствуют	данные отсутствуют	
Государственный регистратор					ФГИС ЕГРН
полное наименование должности			подпись		инициалы, фамилия

М.П.

Выписка из Единого государственного реестра недвижимости об объекте недвижимости
Сведения о частях земельного участка

Земельный участок					
(вид объекта недвижимости)					
Лист №	Раздела 4.2		Всего листов раздела 4.2 : ____	Всего разделов: ____	Всего листов выписки: ____
08.10.2021.№ 99/2021/422544096					
Кадастровый номер:			02:22:000000:280(единое землепользование)		
Номер точки	Координаты, м		Описание закрепления на местности	Средняя квадратическая погрешность определения координат характерных точек границы части земельного участка, м	
	X	Y			
1	2	3	4	5	
1832	729923.28	1284713.79	данные отсутствуют	данные отсутствуют	
1833	729923.53	1284713.86	данные отсутствуют	данные отсутствуют	
1834	730142.34	1284745.52	данные отсутствуют	данные отсутствуют	
1995	731311.73	1287586.17	данные отсутствуют	данные отсутствуют	
1996	731310.35	1287558.7	данные отсутствуют	данные отсутствуют	
1996	731310.35	1287558.7	данные отсутствуют	данные отсутствуют	
2168	729587.43	1290755.66	данные отсутствуют	данные отсутствуют	
2168	729587.43	1290755.66	данные отсутствуют	данные отсутствуют	
2171	729566.6	1290749.34	данные отсутствуют	данные отсутствуют	
2225	731184.05	1284333.58	данные отсутствуют	данные отсутствуют	
2226	731093.61	1284428.92	данные отсутствуют	данные отсутствуют	
2227	731098.5	1284434.47	данные отсутствуют	данные отсутствуют	
2228	730797.23	1284637.69	данные отсутствуют	данные отсутствуют	
2229	730677.82	1284718.97	данные отсутствуют	данные отсутствуют	
2230	730640.29	1284837.64	данные отсутствуют	данные отсутствуют	
2231	730616.58	1284846.05	данные отсутствуют	данные отсутствуют	
2232	730651.92	1284734.1	данные отсутствуют	данные отсутствуют	
Государственный регистратор					ФГИС ЕГРН
полное наименование должности			подпись		инициалы, фамилия

М.П.

Земельный участок					
(вид объекта недвижимости)					
Лист №	Раздела 4.2		Всего листов раздела 4.2 : ____	Всего разделов: ____	Всего листов выписки: ____
08.10.2021 № 99/2021/422544096					
Кадастровый номер:			02:22:000000:280(единое землепользование)		
Номер точки	Координаты, м		Описание закрепления на местности	Средняя квадратическая погрешность определения координат характерных точек границы части земельного участка, м	
	X	Y			
1	2	3	4	5	
2233	730523.28	1284809.59	данные отсутствуют	данные отсутствуют	
2234	730419.28	1284798.09	данные отсутствуют	данные отсутствуют	
2235	730217.34	1284775.21	данные отсутствуют	данные отсутствуют	
2236	730137.38	1284762.31	данные отсутствуют	данные отсутствуют	
2237	730216.86	1284754.9	данные отсутствуют	данные отсутствуют	
2238	730219.57	1284755.34	данные отсутствуют	данные отсутствуют	
2239	730228.29	1284756.33	данные отсутствуют	данные отсутствуют	
2240	730242.26	1288430.24	данные отсутствуют	данные отсутствуют	
2240	730242.26	1288430.24	данные отсутствуют	данные отсутствуют	
2241	730247.2	1288433.69	данные отсутствуют	данные отсутствуют	
2242	730248.57	1288439.42	данные отсутствуют	данные отсутствуют	
2243	730261.52	1288459.09	данные отсутствуют	данные отсутствуют	
2244	730251.96	1288451.65	данные отсутствуют	данные отсутствуют	
2245	730244.85	1288441.05	данные отсутствуют	данные отсутствуют	
2246	730066.42	1289467.66	данные отсутствуют	данные отсутствуют	
2246	730066.42	1289467.66	данные отсутствуют	данные отсутствуют	
2247	730116.87	1289514.36	данные отсутствуют	данные отсутствуют	
Государственный регистратор					ФГИС ЕГРН
полное наименование должности			подпись		инициалы, фамилия

М.П.

Земельный участок					
(вид объекта недвижимости)					
Лист №	Раздела 4.2		Всего листов раздела 4.2 : ____	Всего разделов: ____	Всего листов выписки: ____
08.10.2021 № 99/2021/422544096					
Кадастровый номер:			02:22:000000:280(единое землепользование)		
Номер точки	Координаты, м		Описание закрепления на местности	Средняя квадратическая погрешность определения координат характерных точек границы части земельного участка, м	
	X	Y			
1	2	3	4	5	
2248	730103.06	1289528.45	данные отсутствуют	данные отсутствуют	
2249	730057.56	1289486.1	данные отсутствуют	данные отсутствуют	
2250	730042.6	1289490.84	данные отсутствуют	данные отсутствуют	
2251	728791.87	1284653.9	данные отсутствуют	данные отсутствуют	
2251	728791.87	1284653.9	данные отсутствуют	данные отсутствуют	
2252	728947.15	1284674.33	данные отсутствуют	данные отсутствуют	
2253	729108.67	1284705.15	данные отсутствуют	данные отсутствуют	
2254	729321.5	1284739.04	данные отсутствуют	данные отсутствуют	
2255	729540.52	1284772.83	данные отсутствуют	данные отсутствуют	
2256	729726.7	1284700.93	данные отсутствуют	данные отсутствуют	
2257	729818.3	1284665.23	данные отсутствуют	данные отсутствуют	
2258	729818.76	1284662.88	данные отсутствуют	данные отсутствуют	
2259	730130.72	1284761.23	данные отсутствуют	данные отсутствуют	
2260	729922.42	1284727.62	данные отсутствуют	данные отсутствуют	
2261	729826.39	1284683.57	данные отсутствуют	данные отсутствуют	
2262	729734.06	1284719.53	данные отсутствуют	данные отсутствуют	
2263	729542.54	1284793.31	данные отсутствуют	данные отсутствуют	
Государственный регистратор					ФГИС ЕГРН
полное наименование должности			подпись		инициалы, фамилия

М.П.

Выписка из Единого государственного реестра недвижимости об объекте недвижимости
Сведения о частях земельного участка

Земельный участок					
(вид объекта недвижимости)					
Лист №	Раздела 4.2		Всего листов раздела 4.2 : ____	Всего разделов: ____	Всего листов выписки: ____
08.10.2021 № 99/2021/422544096					
Кадастровый номер:			02:22:000000:280(единое землепользование)		
Номер точки	Координаты, м		Описание закрепления на местности	Средняя квадратическая погрешность определения координат характерных точек границы части земельного участка, м	
	X	Y			
1	2	3	4	5	
2264	729318.36	1284758.79	данные отсутствуют	данные отсутствуют	
2265	729105.52	1284724.9	данные отсутствуют	данные отсутствуют	
2266	728900.32	1284685.68	данные отсутствуют	данные отсутствуют	
2267	730298.96	1288515.91	данные отсутствуют	данные отсутствуют	
2267	730298.96	1288515.91	данные отсутствуют	данные отсутствуют	
2268	730296.06	1288518.68	данные отсутствуют	данные отсутствуют	
2269	730284.63	1288500.53	данные отсутствуют	данные отсутствуют	
2270	730256.66	1288547.69	данные отсутствуют	данные отсутствуют	
2271	730293.75	1288574.37	данные отсутствуют	данные отсутствуют	
2272	730298.81	1288578.19	данные отсутствуют	данные отсутствуют	
2273	730282.34	1288590.8	данные отсутствуют	данные отсутствуют	
2274	730281.89	1288590.47	данные отсутствуют	данные отсутствуют	
2275	730245.25	1288564.12	данные отсутствуют	данные отсутствуют	
2276	730163.15	1288669.74	данные отсутствуют	данные отсутствуют	
2277	730050.56	1288815.37	данные отсутствуют	данные отсутствуют	
2278	730057.8	1288826.51	данные отсутствуют	данные отсутствуют	
2279	730038.86	1288848.08	данные отсутствуют	данные отсутствуют	
Государственный регистратор					ФГИС ЕГРН
полное наименование должности			подпись		инициалы, фамилия

М.П.

Раздел 4.2

Выписка из Единого государственного реестра недвижимости об объекте недвижимости
Сведения о частях земельного участка

Земельный участок					
(вид объекта недвижимости)					
Лист №	Раздела 4.2		Всего листов раздела 4.2 : ____	Всего разделов: ____	Всего листов выписки: ____
08.10.2021 № 99/2021/422544096					
Кадастровый номер:			02:22:000000:280(единое землепользование)		
Номер точки	Координаты, м		Описание закрепления на местности	Средняя квадратическая погрешность определения координат характерных точек границы части земельного участка, м	
	X	Y			
1	2	3	4	5	
2280	729997.27	1288789.15	данные отсутствуют	данные отсутствуют	
2281	729853.58	1288646.73	данные отсутствуют	данные отсутствуют	
2282	729797.21	1288591.31	данные отсутствуют	данные отсутствуют	
2283	729773.34	1288671.32	данные отсутствуют	данные отсутствуют	
2284	729738.18	1288787.52	данные отсутствуют	данные отсутствуют	
2285	729724.78	1288762.69	данные отсутствуют	данные отсутствуют	
2286	729754.17	1288665.61	данные отсутствуют	данные отсутствуют	
2287	729787.63	1288554.19	данные отсутствуют	данные отсутствуют	
2288	729867.66	1288632.52	данные отсутствуют	данные отсутствуют	
2289	730011.23	1288774.84	данные отсутствуют	данные отсутствуют	
2290	730037.29	1288799.89	данные отсутствуют	данные отсутствуют	
2291	730042.94	1288792.57	данные отсутствуют	данные отсутствуют	
2292	730057.68	1288773.5	данные отсутствуют	данные отсутствуют	
2293	730147.28	1288657.55	данные отсутствуют	данные отсутствуют	
2294	730270.24	1288485.17	данные отсутствуют	данные отсутствуют	
2295	730276.87	1288488.77	данные отсутствуют	данные отсутствуют	
2296	730272.1	1288481.66	данные отсутствуют	данные отсутствуют	
Государственный регистратор					ФГИС ЕГРН
полное наименование должности			подпись		инициалы, фамилия

М.П.

Земельный участок					
(вид объекта недвижимости)					
Лист №	Раздела 4.2		Всего листов раздела 4.2 : ____	Всего разделов: ____	Всего листов выписки: ____
08.10.2021 № 99/2021/422544096					
Кадастровый номер:			02:22:000000:280(единое землепользование)		
Номер точки	Координаты, м		Описание закрепления на местности	Средняя квадратическая погрешность определения координат характерных точек границы части земельного участка, м	
	X	Y			
1	2	3	4	5	
2297	730274.37	1288478.58	данные отсутствуют	данные отсутствуют	
2298	730441.66	1286681.85	данные отсутствуют	данные отсутствуют	
2298	730441.66	1286681.85	данные отсутствуют	данные отсутствуют	
2299	730577.6	1286850.12	данные отсутствуют	данные отсутствуют	
2300	730753.06	1286959.86	данные отсутствуют	данные отсутствуют	
2301	730962.04	1287141.81	данные отсутствуют	данные отсутствуют	
2302	731141.85	1287253.87	данные отсутствуют	данные отсутствуют	
2303	731312.1	1287361.9	данные отсутствуют	данные отсутствуют	
2304	731313.04	1287377.47	данные отсутствуют	данные отсутствуют	
2305	731177.71	1287300.25	данные отсутствуют	данные отсутствуют	
2306	731131.25	1287270.84	данные отсутствуют	данные отсутствуют	
2307	730950.07	1287157.92	данные отсутствуют	данные отсутствуют	
2308	730741.18	1286976.02	данные отсутствуют	данные отсутствуют	
2309	730658.28	1286924.17	данные отсутствуют	данные отсутствуют	
2310	730559.17	1286859.1	данные отсутствуют	данные отсутствуют	
2311	730480.56	1286761.72	данные отсутствуют	данные отсутствуют	
2312	730459.42	1286735.53	данные отсутствуют	данные отсутствуют	
Государственный регистратор					ФГИС ЕГРН
полное наименование должности			подпись		инициалы, фамилия

М.П.

Раздел 4.2

Выписка из Единого государственного реестра недвижимости об объекте недвижимости
Сведения о частях земельного участка

Земельный участок					
(вид объекта недвижимости)					
Лист №	Раздела 4.2		Всего листов раздела 4.2 : ____	Всего разделов: ____	Всего листов выписки: ____
08.10.2021 № 99/2021/422544096					
Кадастровый номер:			02:22:000000:280(единое землепользование)		
Номер точки	Координаты, м		Описание закрепления на местности	Средняя квадратическая погрешность определения координат характерных точек границы части земельного участка, м	
	X	Y			
1	2	3	4	5	
2313	730410.55	1286674.99	данные отсутствуют	данные отсутствуют	
2314	730640.25	1284837.74	данные отсутствуют	данные отсутствуют	
2314	730640.25	1284837.74	данные отсутствуют	данные отсутствуют	
2315	730600.07	1284964.76	данные отсутствуют	данные отсутствуют	
2316	730583.82	1285017.27	данные отсутствуют	данные отсутствуют	
2317	730566.88	1285004.39	данные отсутствуют	данные отсутствуют	
2318	730580.98	1284958.78	данные отсутствуют	данные отсутствуют	
2319	730616.54	1284846.16	данные отсутствуют	данные отсутствуют	
2320	730514.77	1285212.16	данные отсутствуют	данные отсутствуют	
2320	730514.77	1285212.16	данные отсутствуют	данные отсутствуют	
2321	730532.53	1285239.13	данные отсутствуют	данные отсутствуют	
2322	730504.77	1285566.51	данные отсутствуют	данные отсутствуют	
2323	730468.09	1286006.3	данные отсутствуют	данные отсутствуют	
2324	730472.22	1286168.68	данные отсутствуют	данные отсутствуют	
2325	730424.38	1286542.39	данные отсутствуют	данные отсутствуют	
2326	730403.8	1286666.62	данные отсутствуют	данные отсутствуют	
2327	730390.5	1286650.15	данные отсутствуют	данные отсутствуют	
Государственный регистратор					ФГИС ЕГРН
полное наименование должности			подпись		инициалы, фамилия

М.П.

Выписка из Единого государственного реестра недвижимости об объекте недвижимости
Сведения о частях земельного участка

Земельный участок					
(вид объекта недвижимости)					
Лист №	Раздела 4.2		Всего листов раздела 4.2 : ____	Всего разделов: ____	Всего листов выписки: ____
08.10.2021 № 99/2021/422544096					
Кадастровый номер:			02:22:000000:280(единое землепользование)		
Номер точки	Координаты, м		Описание закрепления на местности	Средняя квадратическая погрешность определения координат характерных точек границы части земельного участка, м	
	X	Y			
1	2	3	4	5	
2328	730452.2	1286167.56	данные отсутствуют	данные отсутствуют	
2329	730448.06	1286005.47	данные отсутствуют	данные отсутствуют	
2330	730484.84	1285564.93	данные отсутствуют	данные отсутствуют	
2331	732351.77	1289289.75	данные отсутствуют	данные отсутствуют	
2332	732290.92	1289331.37	данные отсутствуют	данные отсутствуют	
2333	732312.9	1289352.56	данные отсутствуют	данные отсутствуют	
2334	732278.06	1289346.75	данные отсутствуют	данные отсутствуют	
2335	732274.06	1289342.9	данные отсутствуют	данные отсутствуют	
2336	732270.31	1289345.46	данные отсутствуют	данные отсутствуют	
2337	732239.04	1289366.79	данные отсутствуют	данные отсутствуют	
2338	732234.32	1289370.01	данные отсутствуют	данные отсутствуют	
2339	732215.16	1289448.41	данные отсутствуют	данные отсутствуют	
2340	732115.13	1289860.27	данные отсутствуют	данные отсутствуют	
2341	732090.36	1289963.27	данные отсутствуют	данные отсутствуют	
2342	732122.85	1289978.14	данные отсутствуют	данные отсутствуют	
2343	732050.66	1289968.4	данные отсутствуют	данные отсутствуют	
2344	732032.78	1289961.19	данные отсутствуют	данные отсутствуют	
Государственный регистратор					ФГИС ЕГРН
полное наименование должности			подпись		инициалы, фамилия

М.П.

Раздел 4.2

Выписка из Единого государственного реестра недвижимости об объекте недвижимости
Сведения о частях земельного участка

Земельный участок					
(вид объекта недвижимости)					
Лист №	Раздела 4.2		Всего листов раздела 4.2 : ____	Всего разделов: ____	Всего листов выписки: ____
08.10.2021 № 99/2021/422544096					
Кадастровый номер:			02:22:000000:280(единое землепользование)		
Номер точки	Координаты, м		Описание закрепления на местности	Средняя квадратическая погрешность определения координат характерных точек границы части земельного участка, м	
	X	Y			
1	2	3	4	5	
2345	732027.59	1289961.24	данные отсутствуют	данные отсутствуют	
2346	731972.7	1289941.84	данные отсутствуют	данные отсутствуют	
2347	732037.03	1289941.33	данные отсутствуют	данные отсутствуют	
2348	732071.62	1289955.29	данные отсутствуют	данные отсутствуют	
2349	732133.61	1289697.9	данные отсутствуют	данные отсутствуют	
2350	732216.73	1289357.81	данные отсутствуют	данные отсутствуют	
2351	732356.36	1289262.36	данные отсутствуют	данные отсутствуют	
2352	731799.22	1289943.24	данные отсутствуют	данные отсутствуют	
2353	731965.04	1289941.91	данные отсутствуют	данные отсутствуют	
2354	732344.72	1289383.26	данные отсутствуют	данные отсутствуют	
2354	732344.72	1289383.26	данные отсутствуют	данные отсутствуют	
2355	732432.49	1289467.96	данные отсутствуют	данные отсутствуют	
2356	732429.05	1289474.94	данные отсутствуют	данные отсутствуют	
2357	732416.58	1289473.07	данные отсутствуют	данные отсутствуют	
2358	732408.09	1289470.8	данные отсутствуют	данные отсутствуют	
2359	732330.83	1289397.65	данные отсутствуют	данные отсутствуют	
2360	732310.32	1289377.87	данные отсутствуют	данные отсутствуют	
Государственный регистратор					ФГИС ЕГРН
полное наименование должности			подпись		инициалы, фамилия

М.П.

Земельный участок					
(вид объекта недвижимости)					
Лист №	Раздела 4.2		Всего листов раздела 4.2 : ____	Всего разделов: ____	Всего листов выписки: ____
08.10.2021.№ 99/2021/422544096					
Кадастровый номер:			02:22:000000:280(единое землепользование)		
Номер точки	Координаты, м		Описание закрепления на местности	Средняя квадратическая погрешность определения координат характерных точек границы части земельного участка, м	
	X	Y			
1	2	3	4	5	
2361	732316.57	1289356.11	данные отсутствуют	данные отсутствуют	
2362	732402.32	1289452.77	данные отсутствуют	данные отсутствуют	
2362	732402.32	1289452.77	данные отсутствуют	данные отсутствуют	
2363	732403.7	1289454.21	данные отсутствуют	данные отсутствуют	
2364	732405.14	1289452.83	данные отсутствуют	данные отсутствуют	
2365	732403.76	1289451.39	данные отсутствуют	данные отсутствуют	
2366	732369.34	1289420.93	данные отсутствуют	данные отсутствуют	
2366	732369.34	1289420.93	данные отсутствуют	данные отсутствуют	
2367	732370.72	1289422.38	данные отсутствуют	данные отсутствуют	
2368	732372.17	1289421	данные отсутствуют	данные отсутствуют	
2369	732370.8	1289419.55	данные отсутствуют	данные отсутствуют	
2370	732337.72	1289387.73	данные отсутствуют	данные отсутствуют	
2370	732337.72	1289387.73	данные отсутствуют	данные отсутствуют	
2371	732336.38	1289389.21	данные отсутствуют	данные отсутствуют	
2372	732337.87	1289390.55	данные отсутствуют	данные отсутствуют	
2373	732339.21	1289389.07	данные отсутствуют	данные отсутствуют	
2374	731305.12	1287586.66	данные отсутствуют	данные отсутствуют	
Государственный регистратор					ФГИС ЕГРН
полное наименование должности			подпись		инициалы, фамилия

М.П.

Земельный участок					
(вид объекта недвижимости)					
Лист №	Раздела 4.2		Всего листов раздела 4.2 : ____	Всего разделов: ____	Всего листов выписки: ____
08.10.2021.№ 99/2021/422544096					
Кадастровый номер:			02:22:000000:280(единое землепользование)		
Номер точки	Координаты, м		Описание закрепления на местности	Средняя квадратическая погрешность определения координат характерных точек границы части земельного участка, м	
	X	Y			
1	2	3	4	5	
2375	731303.61	1287558.98	данные отсутствуют	данные отсутствуют	
2376	730993.17	1284471.19	данные отсутствуют	данные отсутствуют	
2376	730993.17	1284471.19	данные отсутствуют	данные отсутствуют	
2377	730948.53	1284511.75	данные отсутствуют	данные отсутствуют	
2378	730666.03	1284702.21	данные отсутствуют	данные отсутствуют	
2378	730666.03	1284702.21	данные отсутствуют	данные отсутствуют	
2379	730663.47	1284703.68	данные отсутствуют	данные отсутствуют	
2380	730786.06	1284621.1	данные отсутствуют	данные отсутствуют	
2381	730849.61	1284578.44	данные отсутствуют	данные отсутствуют	
2382	728841.35	1288980.05	данные отсутствуют	данные отсутствуют	
2382	728841.35	1288980.05	данные отсутствуют	данные отсутствуют	
2383	728841.21	1289000.19	данные отсутствуют	данные отсутствуют	
2384	728830.17	1288998.6	данные отсутствуют	данные отсутствуют	
2385	728822.79	1289204.64	данные отсутствуют	данные отсутствуют	
2386	728817.74	1289373.01	данные отсутствуют	данные отсутствуют	
2387	728797.87	1289367.98	данные отсутствуют	данные отсутствуют	
2388	728802.8	1289203.91	данные отсутствуют	данные отсутствуют	
Государственный регистратор					ФГИС ЕГРН
полное наименование должности			подпись		инициалы, фамилия

М.П.

Выписка из Единого государственного реестра недвижимости об объекте недвижимости
Сведения о частях земельного участка

Земельный участок					
(вид объекта недвижимости)					
Лист №	Раздела 4.2		Всего листов раздела 4.2 : ____	Всего разделов: ____	Всего листов выписки: ____
08.10.2021 № 99/2021/422544096					
Кадастровый номер:			02:22:000000:280(единое землепользование)		
Номер точки	Координаты, м		Описание закрепления на местности	Средняя квадратическая погрешность определения координат характерных точек границы части земельного участка, м	
	X	Y			
1	2	3	4	5	
2389	728810.89	1288975.81	данные отсутствуют	данные отсутствуют	
2390	728797.68	1289374.14	данные отсутствуют	данные отсутствуют	
2390	728797.68	1289374.14	данные отсутствуют	данные отсутствуют	
2391	728817.55	1289379.15	данные отсутствуют	данные отсутствуют	
2392	728802.63	1289715.68	данные отсутствуют	данные отсутствуют	
2393	728796.59	1290207.75	данные отсутствуют	данные отсутствуют	
2394	728798.73	1290387.63	данные отсутствуют	данные отсутствуют	
2395	728774.14	1290368.66	данные отсутствуют	данные отсутствуют	
2396	728776.9	1290367.34	данные отсутствуют	данные отсутствуют	
2397	728776.58	1290207.84	данные отсутствуют	данные отсутствуют	
2398	728776.13	1290120.19	данные отсутствуют	данные отсутствуют	
2399	728779.74	1290119.89	данные отсутствуют	данные отсутствуют	
2400	728777.94	1290071.74	данные отсутствуют	данные отсутствуют	
2401	728776.52	1290072.12	данные отсутствуют	данные отсутствуют	
2402	728776.52	1290071.78	данные отсутствуют	данные отсутствуют	
2403	728782.65	1289714.86	данные отсутствуют	данные отсутствуют	
2404	728791.12	1289499.21	данные отсутствуют	данные отсутствуют	
Государственный регистратор				ФГИС ЕГРН	
полное наименование должности			подпись	инициалы, фамилия	

М.П.

Выписка из Единого государственного реестра недвижимости об объекте недвижимости
Сведения о частях земельного участка

Земельный участок					
(вид объекта недвижимости)					
Лист №	Раздела 4.2		Всего листов раздела 4.2 : ____	Всего разделов: ____	Всего листов выписки: ____
08.10.2021 № 99/2021/422544096					
Кадастровый номер:			02:22:000000:280(единое землепользование)		
Номер точки	Координаты, м		Описание закрепления на местности	Средняя квадратическая погрешность определения координат характерных точек границы части земельного участка, м	
	X	Y			
1	2	3	4	5	
2405	728799.2	1289424.4	данные отсутствуют	данные отсутствуют	
2406	728799.03	1289421.78	данные отсутствуют	данные отсутствуют	
2407	728788.11	1289422.41	данные отсутствуют	данные отсутствуют	
2408	728797.63	1289376.03	данные отсутствуют	данные отсутствуют	
2409	729884.07	1284688.08	данные отсутствуют	данные отсутствуют	
2409	729884.07	1284688.08	данные отсутствуют	данные отсутствуют	
2410	729928.52	1284708.45	данные отсутствуют	данные отсутствуют	
2411	729931.65	1284708.96	данные отсутствуют	данные отсутствуют	
2412	729844.26	1284639.16	данные отсутствуют	данные отсутствуют	
2413	729838.62	1284665.91	данные отсутствуют	данные отсутствуют	
2414	729825.15	1284629.77	данные отсутствуют	данные отсутствуют	
2414	729825.15	1284629.77	данные отсутствуют	данные отсутствуют	
2415	729822.03	1284645.92	данные отсутствуют	данные отсутствуют	
2416	729567.56	1290748.34	данные отсутствуют	данные отсутствуют	
2417	729594.36	1290748.2	данные отсутствуют	данные отсутствуют	
2418	729539.29	1289980.47	данные отсутствуют	данные отсутствуют	
2418	729539.29	1289980.47	данные отсутствуют	данные отсутствуют	
Государственный регистратор				ФГИС ЕГРН	
полное наименование должности			подпись	инициалы, фамилия	

М.П.

Земельный участок					
(вид объекта недвижимости)					
Лист №	Раздела 4.2		Всего листов раздела 4.2 : ____	Всего разделов: ____	Всего листов выписки: ____
08.10.2021 № 99/2021/422544096					
Кадастровый номер:			02:22:000000:280(единое землепользование)		
Номер точки	Координаты, м		Описание закрепления на местности	Средняя квадратическая погрешность определения координат характерных точек границы части земельного участка, м	
	X	Y			
1	2	3	4	5	
2419	729525.44	1290042.04	данные отсутствуют	данные отсутствуют	
2420	729557	1290078.72	данные отсутствуют	данные отсутствуют	
2421	729540.02	1290095.75	данные отсутствуют	данные отсутствуют	
2422	729513.52	1290065.91	данные отсутствуют	данные отсутствуют	
2423	729454.39	1290136.79	данные отсутствуют	данные отсутствуют	
2424	729449.75	1290132.19	данные отсутствуют	данные отсутствуют	
2425	729442.6	1290125.09	данные отсутствуют	данные отсутствуют	
2426	729517.24	1290055.28	данные отсутствуют	данные отсутствуют	
2427	729533.43	1289986.17	данные отсутствуют	данные отсутствуют	
2428	728670.22	1284597.56	данные отсутствуют	данные отсутствуют	
2428	728670.22	1284597.56	данные отсутствуют	данные отсутствуют	
2429	728671.8	1284618.7	данные отсутствуют	данные отсутствуют	
2430	728649.64	1284612.21	данные отсутствуют	данные отсутствуют	
2431	728647.35	1284590.87	данные отсутствуют	данные отсутствуют	
2432	728626.93	1284300.51	данные отсутствуют	данные отсутствуют	
2432	728626.93	1284300.51	данные отсутствуют	данные отсутствуют	
2433	728640.19	1284494.76	данные отсутствуют	данные отсутствуют	
Государственный регистратор					ФГИС ЕГРН
полное наименование должности			подпись		инициалы, фамилия

М.П.

Раздел 4.2

Выписка из Единого государственного реестра недвижимости об объекте недвижимости
Сведения о частях земельного участка

Земельный участок					
(вид объекта недвижимости)					
Лист №	Раздела 4.2		Всего листов раздела 4.2 : ____	Всего разделов: ____	Всего листов выписки: ____
08.10.2021 № 99/2021/422544096					
Кадастровый номер:			02:22:000000:280(единое землепользование)		
Номер точки	Координаты, м		Описание закрепления на местности	Средняя квадратическая погрешность определения координат характерных точек границы части земельного участка, м	
	X	Y			
1	2	3	4	5	
2434	728646.62	1284584.01	данные отсутствуют	данные отсутствуют	
2435	728616.18	1284300.98	данные отсутствуют	данные отсутствуют	
2436	728570.14	1290465.76	данные отсутствуют	данные отсутствуют	
2436	728570.14	1290465.76	данные отсутствуют	данные отсутствуют	
2437	728593.43	1290476.8	данные отсутствуют	данные отсутствуют	
2438	728577.85	1290484.22	данные отсутствуют	данные отсутствуют	
2439	728549.67	1290475.5	данные отсутствуют	данные отсутствуют	
Государственный регистратор					ФГИС ЕГРН
полное наименование должности			подпись		инициалы, фамилия

М.П.

Земельный участок					
(вид объекта недвижимости)					
Лист №	Раздела 4.2		Всего листов раздела 4.2 : ____	Всего разделов: ____	Всего листов выписки: ____
08.10.2021.№ 99/2021/422544096					
Кадастровый номер:			02:22:000000:280(единое землепользование)		
Сведения о характерных точках границы части (частей) земельного участка					
Учетный номер части: 12					
Система координат: МСК-05					
Зона №					
Номер точки	Координаты, м		Описание закрепления на местности	Средняя квадратическая погрешность определения координат характерных точек границы части земельного участка, м	
	X	Y			
1	2	3	4	5	
212	731894.41	1289957.17	данные отсутствуют	данные отсутствуют	
213	731900.05	1289956.04	данные отсутствуют	данные отсутствуют	
214	731900.07	1289956.04	данные отсутствуют	данные отсутствуют	
215	731925.21	1289955.55	данные отсутствуют	данные отсутствуют	
216	731954.83	1289954.85	данные отсутствуют	данные отсутствуют	
216	731954.83	1289954.85	данные отсутствуют	данные отсутствуют	
220	731962.36	1289954.94	данные отсутствуют	данные отсутствуют	
221	731997.45	1289956.53	данные отсутствуют	данные отсутствуют	
222	732029.02	1289961.46	данные отсутствуют	данные отсутствуют	
223	732029.04	1289961.46	данные отсутствуют	данные отсутствуют	
224	732055.91	1289970.09	данные отсутствуют	данные отсутствуют	
225	732055.92	1289970.1	данные отсутствуют	данные отсутствуют	
226	732061.61	1289972.52	данные отсутствуют	данные отсутствуют	
227	732264.55	1289991.16	данные отсутствуют	данные отсутствуют	
228	732265.26	1289990.64	данные отсутствуют	данные отсутствуют	
229	732265.27	1289990.63	данные отсутствуют	данные отсутствуют	
Государственный регистратор			ФГИС ЕГРН		
полное наименование должности			подпись		
			инициалы, фамилия		

М.П.

Раздел 4.2

Земельный участок					
(вид объекта недвижимости)					
Лист №	Раздела 4.2		Всего листов раздела 4.2 : ____	Всего разделов: ____	Всего листов выписки: ____
08.10.2021.№ 99/2021/422544096					
Кадастровый номер:			02:22:000000:280(единое землепользование)		
Номер точки	Координаты, м		Описание закрепления на местности	Средняя квадратическая погрешность определения координат характерных точек границы части земельного участка, м	
	X	Y			
1	2	3	4	5	
230	732269.13	1289989.2	данные отсутствуют	данные отсутствуют	
231	732273.84	1289982.49	данные отсутствуют	данные отсутствуют	
231	732273.84	1289982.49	данные отсутствуют	данные отсутствуют	
287	732077.35	1289970.24	данные отсутствуют	данные отсутствуют	
288	732078.51	1289964.27	данные отсутствуют	данные отсутствуют	
288	732078.51	1289964.27	данные отсутствуют	данные отсутствуют	
289	732080.48	1289964.65	данные отсутствуют	данные отсутствуют	
290	732079.32	1289970.6	данные отсутствуют	данные отсутствуют	
295	731852.81	1289949.27	данные отсутствуют	данные отсутствуют	
295	731852.81	1289949.27	данные отсутствуют	данные отсутствуют	
296	731854.8	1289949.22	данные отсутствуют	данные отсутствуют	
297	731854.86	1289951.22	данные отсутствуют	данные отсутствуют	
298	731852.86	1289951.27	данные отсутствуют	данные отсутствуют	
302	731897.69	1289948.58	данные отсутствуют	данные отсутствуют	
302	731897.69	1289948.58	данные отсутствуют	данные отсутствуют	
303	731899.7	1289948.53	данные отсутствуют	данные отсутствуют	
304	731899.75	1289950.53	данные отсутствуют	данные отсутствуют	
Государственный регистратор			ФГИС ЕГРН		
полное наименование должности			подпись		
			инициалы, фамилия		

М.П.

Земельный участок					
(вид объекта недвижимости)					
Лист №	Раздела 4.2		Всего листов раздела 4.2 : ____	Всего разделов: ____	Всего листов выписки: ____
08.10.2021 № 99/2021/422544096					
Кадастровый номер:			02:22:000000:280(единое землепользование)		
Номер точки	Координаты, м		Описание закрепления на местности	Средняя квадратическая погрешность определения координат характерных точек границы части земельного участка, м	
	X	Y			
1	2	3	4	5	
305	731897.75	1289950.58	данные отсутствуют	данные отсутствуют	
310	731942.59	1289947.9	данные отсутствуют	данные отсутствуют	
310	731942.59	1289947.9	данные отсутствуют	данные отсутствуют	
311	731944.59	1289947.84	данные отсутствуют	данные отсутствуют	
312	731944.65	1289949.84	данные отсутствуют	данные отсутствуют	
313	731942.65	1289949.9	данные отсутствуют	данные отсутствуют	
318	731987.5	1289947.21	данные отсутствуют	данные отсутствуют	
318	731987.5	1289947.21	данные отсутствуют	данные отсутствуют	
319	731989.5	1289947.15	данные отсутствуют	данные отсутствуют	
320	731989.56	1289949.15	данные отсутствуют	данные отсутствуют	
321	731987.55	1289949.21	данные отсутствуют	данные отсутствуют	
326	732032.68	1289952.51	данные отсутствуют	данные отсутствуют	
327	732035.1	1289946.51	данные отсутствуют	данные отсутствуют	
327	732035.1	1289946.51	данные отсутствуют	данные отсутствуют	
328	732036.97	1289947.22	данные отсутствуют	данные отсутствуют	
329	732034.54	1289953.24	данные отсутствуют	данные отсутствуют	
354	732533.07	1290007.43	данные отсутствуют	данные отсутствуют	
Государственный регистратор					ФГИС ЕГРН
полное наименование должности			подпись		инициалы, фамилия

М.П.

Земельный участок					
(вид объекта недвижимости)					
Лист №	Раздела 4.2		Всего листов раздела 4.2 : ____	Всего разделов: ____	Всего листов выписки: ____
08.10.2021 № 99/2021/422544096					
Кадастровый номер:			02:22:000000:280(единое землепользование)		
Номер точки	Координаты, м		Описание закрепления на местности	Средняя квадратическая погрешность определения координат характерных точек границы части земельного участка, м	
	X	Y			
1	2	3	4	5	
355	732510.37	1290004.42	данные отсутствуют	данные отсутствуют	
356	732452.43	1289998.75	данные отсутствуют	данные отсутствуют	
357	732411.02	1289996.78	данные отсутствуют	данные отсутствуют	
358	732318.56	1289988.64	данные отсутствуют	данные отсутствуют	
359	732299.83	1289987.9	данные отсутствуют	данные отсутствуют	
360	732280.61	1289984.95	данные отсутствуют	данные отсутствуют	
362	732281.11	1289982.08	данные отсутствуют	данные отсутствуют	
375	733406.26	1290083.73	данные отсутствуют	данные отсутствуют	
376	733406.41	1290083.82	данные отсутствуют	данные отсутствуют	
378	732624.09	1290012.7	данные отсутствуют	данные отсутствуют	
2440	731994.89	1289931.29	данные отсутствуют	данные отсутствуют	
2440	731994.89	1289931.29	данные отсутствуют	данные отсутствуют	
2441	732091.33	1289960.48	данные отсутствуют	данные отсутствуют	
2442	732122.42	1289978.11	данные отсутствуют	данные отсутствуют	
2443	731980.86	1289931.5	данные отсутствуют	данные отсутствуют	
2444	731832.64	1289951.49	данные отсутствуют	данные отсутствуют	
2445	731888.36	1289932.89	данные отсутствуют	данные отсутствуют	
Государственный регистратор					ФГИС ЕГРН
полное наименование должности			подпись		инициалы, фамилия

М.П.

Выписка из Единого государственного реестра недвижимости об объекте недвижимости
Сведения о частях земельного участка

Земельный участок					
(вид объекта недвижимости)					
Лист №	Раздела 4.2		Всего листов раздела 4.2 : ____	Всего разделов: ____	Всего листов выписки: ____
08.10.2021.№ 99/2021/422544096					
Кадастровый номер:			02:22:000000:280(единое землепользование)		
Номер точки	Координаты, м		Описание закрепления на местности	Средняя квадратическая погрешность определения координат характерных точек границы части земельного участка, м	
	X	Y			
1	2	3	4	5	
2446	731973.16	1289931.62	данные отсутствуют	данные отсутствуют	
2447	732326.23	1289975.89	данные отсутствуют	данные отсутствуют	
2447	732326.23	1289975.89	данные отсутствуют	данные отсутствуют	
2448	732603.83	1289989.43	данные отсутствуют	данные отсутствуют	
2449	732979.41	1290022.69	данные отсутствуют	данные отсутствуют	
2450	733206.99	1290046.54	данные отсутствуют	данные отсутствуют	
2451	733408.48	1290060.36	данные отсутствуют	данные отсутствуют	
2452	732781.43	1290027	данные отсутствуют	данные отсутствуют	
2453	732279.47	1289984.5	данные отсутствуют	данные отсутствуют	
2454	732278.99	1289979.35	данные отсутствуют	данные отсутствуют	
2455	732224.01	1289987.44	данные отсутствуют	данные отсутствуют	
2456	732269.01	1289980.59	данные отсутствуют	данные отсутствуют	
2457	730693.81	1290185.27	данные отсутствуют	данные отсутствуют	
2457	730693.81	1290185.27	данные отсутствуют	данные отсутствуют	
2458	730674.93	1290198.36	данные отсутствуют	данные отсутствуют	
2459	730674.88	1290198.27	данные отсутствуют	данные отсутствуют	
2460	729607.72	1290761.82	данные отсутствуют	данные отсутствуют	
Государственный регистратор					ФГИС ЕГРН
полное наименование должности			подпись		инициалы, фамилия

М.П.

Выписка из Единого государственного реестра недвижимости об объекте недвижимости
Сведения о частях земельного участка

Земельный участок					
(вид объекта недвижимости)					
Лист №	Раздела 4.2		Всего листов раздела 4.2 : ____	Всего разделов: ____	Всего листов выписки: ____
08.10.2021.№ 99/2021/422544096					
Кадастровый номер:			02:22:000000:280(единое землепользование)		
Номер точки	Координаты, м		Описание закрепления на местности	Средняя квадратическая погрешность определения координат характерных точек границы части земельного участка, м	
	X	Y			
1	2	3	4	5	
2460	729607.72	1290761.82	данные отсутствуют	данные отсутствуют	
2461	729607.11	1290764.54	данные отсутствуют	данные отсутствуют	
2462	729559	1290750.55	данные отсутствуют	данные отсутствуют	
2463	729559.49	1290748.38	данные отсутствуют	данные отсутствуют	
2464	729563.36	1290748.36	данные отсутствуют	данные отсутствуют	
Государственный регистратор					ФГИС ЕГРН
полное наименование должности			подпись		инициалы, фамилия

М.П.

Земельный участок					
(вид объекта недвижимости)					
Лист №	Раздела 4.2		Всего листов раздела 4.2 : _____	Всего разделов: _____	Всего листов выписки: _____
08.10.2021.№ 99/2021/422544096					
Кадастровый номер:			02:22:000000:280(единое землепользование)		
Сведения о характерных точках границы части (частей) земельного участка					
Учетный номер части: 13					
Система координат: МСК-05					
Зона №					
Номер точки	Координаты, м		Описание закрепления на местности	Средняя квадратическая погрешность определения координат характерных точек границы части земельного участка, м	
	X	Y			
1	2	3	4	5	
89	729424.75	1290192.35	данные отсутствуют	данные отсутствуют	
93	729226.71	1290393.42	данные отсутствуют	данные отсутствуют	
95	729044.42	1290571.24	данные отсутствуют	данные отсутствуют	
101	728774.07	1290376.31	данные отсутствуют	данные отсутствуют	
108	728786.24	1289502.69	данные отсутствуют	данные отсутствуют	
109	728803.32	1289490.5	данные отсутствуют	данные отсутствуют	
110	728801.58	1289427.8	данные отсутствуют	данные отсутствуют	
111	728797.45	1289421.92	данные отсутствуют	данные отсутствуют	
120	728817.21	1289932.12	данные отсутствуют	данные отсутствуют	
121	728812.88	1290200.92	данные отсутствуют	данные отсутствуют	
122	728812.88	1290368.56	данные отсутствуют	данные отсутствуют	
123	728796.35	1290390.83	данные отсутствуют	данные отсутствуют	
124	728805.03	1289378.1	данные отсутствуют	данные отсутствуют	
124	728805.03	1289378.1	данные отсутствуют	данные отсутствуют	
125	728805.09	1289380.1	данные отсутствуют	данные отсутствуют	
126	728810.72	1289379.99	данные отсутствуют	данные отсутствуют	
Государственный регистратор			ФГИС ЕГРН		
полное наименование должности			подпись		
			инициалы, фамилия		

М.П.

Раздел 4.2

Выписка из Единого государственного реестра недвижимости об объекте недвижимости
Сведения о частях земельного участка

Земельный участок					
(вид объекта недвижимости)					
Лист №	Раздела 4.2		Всего листов раздела 4.2 : _____	Всего разделов: _____	Всего листов выписки: _____
08.10.2021.№ 99/2021/422544096					
Кадастровый номер:			02:22:000000:280(единое землепользование)		
Номер точки	Координаты, м		Описание закрепления на местности	Средняя квадратическая погрешность определения координат характерных точек границы части земельного участка, м	
	X	Y			
1	2	3	4	5	
127	728810.66	1289377.99	данные отсутствуют	данные отсутствуют	
128	728817.47	1289382.19	данные отсутствуют	данные отсутствуют	
129	728823.35	1289383.4	данные отсутствуют	данные отсутствуют	
130	728823.67	1289381.43	данные отсутствуют	данные отсутствуют	
131	728817.68	1289380.2	данные отсутствуют	данные отсутствуют	
131	728817.68	1289380.2	данные отсутствуют	данные отсутствуют	
182	728840.94	1288988.34	данные отсутствуют	данные отсутствуют	
182	728840.94	1288988.34	данные отсутствуют	данные отсутствуют	
183	728838.22	1288988.1	данные отсутствуют	данные отсутствуют	
184	728838.13	1288991.02	данные отсутствуют	данные отсутствуют	
185	728840.85	1288991.26	данные отсутствуют	данные отсутствуют	
186	728841.57	1289008.81	данные отсутствуют	данные отсутствуют	
230	732269.13	1289989.2	данные отсутствуют	данные отсутствуют	
231	732273.84	1289982.49	данные отсутствуют	данные отсутствуют	
358	732318.56	1289988.64	данные отсутствуют	данные отсутствуют	
359	732299.83	1289987.9	данные отсутствуют	данные отсутствуют	
360	732280.61	1289984.95	данные отсутствуют	данные отсутствуют	
Государственный регистратор			ФГИС ЕГРН		
полное наименование должности			подпись		
			инициалы, фамилия		

М.П.

Выписка из Единого государственного реестра недвижимости об объекте недвижимости
Сведения о частях земельного участка

Земельный участок					
(вид объекта недвижимости)					
Лист №	Раздела 4.2		Всего листов раздела 4.2 : ____	Всего разделов: ____	Всего листов выписки: ____
08.10.2021 № 99/2021/422544096					
Кадастровый номер:			02:22:000000:280(единое землепользование)		
Номер точки	Координаты, м		Описание закрепления на местности	Средняя квадратическая погрешность определения координат характерных точек границы части земельного участка, м	
	X	Y			
1	2	3	4	5	
362	732281.11	1289982.08	данные отсутствуют	данные отсутствуют	
364	732280.68	1289973.67	данные отсутствуют	данные отсутствуют	
825	731614.1	1284259.64	данные отсутствуют	данные отсутствуют	
826	731624.33	1284291.2	данные отсутствуют	данные отсутствуют	
827	731607.26	1284259.62	данные отсутствуют	данные отсутствуют	
849	731530.19	1285271.72	данные отсутствуют	данные отсутствуют	
850	731542.65	1285275.67	данные отсутствуют	данные отсутствуют	
851	731541.08	1285288.15	данные отсутствуют	данные отсутствуют	
852	731521.41	1285284.1	данные отсутствуют	данные отсутствуют	
914	731326.89	1287367.46	данные отсутствуют	данные отсутствуют	
915	731325.77	1287380.39	данные отсутствуют	данные отсутствуют	
1179	731469.25	1284144.12	данные отсутствуют	данные отсутствуют	
1180	731469.29	1284144.11	данные отсутствуют	данные отсутствуют	
1181	731477.19	1284140.66	данные отсутствуют	данные отсутствуют	
1182	731477.22	1284140.63	данные отсутствуют	данные отсутствуют	
1183	731482.64	1284131.26	данные отсутствуют	данные отсутствуют	
1184	731482.64	1284131.24	данные отсутствуют	данные отсутствуют	
Государственный регистратор					ФГИС ЕГРН
полное наименование должности			подпись		инициалы, фамилия

М.П.

Раздел 4.2

Выписка из Единого государственного реестра недвижимости об объекте недвижимости
Сведения о частях земельного участка

Земельный участок					
(вид объекта недвижимости)					
Лист №	Раздела 4.2		Всего листов раздела 4.2 : ____	Всего разделов: ____	Всего листов выписки: ____
08.10.2021 № 99/2021/422544096					
Кадастровый номер:			02:22:000000:280(единое землепользование)		
Номер точки	Координаты, м		Описание закрепления на местности	Средняя квадратическая погрешность определения координат характерных точек границы части земельного участка, м	
	X	Y			
1	2	3	4	5	
1185	731487.57	1284117.93	данные отсутствуют	данные отсутствуют	
1186	731487.58	1284117.91	данные отсутствуют	данные отсутствуют	
1296	730321.2	1288510.7	данные отсутствуют	данные отсутствуют	
1297	730291.11	1288465.42	данные отсутствуют	данные отсутствуют	
1298	730289.83	1288463.5	данные отсутствуют	данные отсутствуют	
1298	730289.83	1288463.5	данные отсутствуют	данные отсутствуют	
1346	729815.45	1288934.69	данные отсутствуют	данные отсутствуют	
1347	729822.07	1288932.74	данные отсутствуют	данные отсутствуют	
1349	730095.1	1288784.01	данные отсутствуют	данные отсутствуют	
1351	730228.57	1288631.99	данные отсутствуют	данные отсутствуют	
1353	730324.87	1288558.26	данные отсутствуют	данные отсутствуют	
1354	730343.37	1288544.04	данные отсутствуют	данные отсутствуют	
1355	730324.59	1288515.79	данные отсутствуют	данные отсутствуют	
1356	730312.34	1288525.46	данные отсутствуют	данные отсутствуют	
1357	730324.11	1288538.64	данные отсутствуют	данные отсутствуют	
1358	730312.07	1288548.38	данные отсутствуют	данные отсутствуют	
1359	730289.79	1288524.68	данные отсутствуют	данные отсутствуют	
Государственный регистратор					ФГИС ЕГРН
полное наименование должности			подпись		инициалы, фамилия

М.П.

Земельный участок					
(вид объекта недвижимости)					
Лист №	Раздела 4.2		Всего листов раздела 4.2 : ____	Всего разделов: ____	Всего листов выписки: ____
08.10.2021 № 99/2021/422544096					
Кадастровый номер:			02:22:000000:280(единое землепользование)		
Номер точки	Координаты, м		Описание закрепления на местности	Средняя квадратическая погрешность определения координат характерных точек границы части земельного участка, м	
	X	Y			
1	2	3	4	5	
1360	730301.57	1288513.41	данные отсутствуют	данные отсутствуют	
1361	730308.33	1288520.98	данные отсутствуют	данные отсутствуют	
1371	728270.85	1290389.23	данные отсутствуют	данные отсутствуют	
1672	730102.81	1288784.6	данные отсутствуют	данные отсутствуют	
1673	730158.96	1288720.52	данные отсутствуют	данные отсутствуют	
1673	730158.96	1288720.52	данные отсутствуют	данные отсутствуют	
1674	731159.68	1284333.58	данные отсутствуют	данные отсутствуют	
1675	731162.78	1284333.58	данные отсутствуют	данные отсутствуют	
1675	731162.78	1284333.58	данные отсутствуют	данные отсутствуют	
1676	731158.66	1284337.26	данные отсутствуют	данные отсутствуют	
1677	731159.98	1284338.75	данные отсутствуют	данные отсутствуют	
1678	731161.64	1284337.27	данные отсутствуют	данные отсутствуют	
1679	731164.06	1284339.84	данные отсутствуют	данные отсутствуют	
1680	731165.51	1284338.47	данные отсутствуют	данные отсутствуют	
1681	731163.14	1284335.95	данные отсутствуют	данные отсутствуют	
1682	731164.77	1284334.49	данные отсутствуют	данные отсутствуют	
1683	731163.96	1284333.58	данные отсутствуют	данные отсутствуют	
Государственный регистратор					ФГИС ЕГРН
полное наименование должности			подпись		инициалы, фамилия

М.П.

Земельный участок					
(вид объекта недвижимости)					
Лист №	Раздела 4.2		Всего листов раздела 4.2 : ____	Всего разделов: ____	Всего листов выписки: ____
08.10.2021 № 99/2021/422544096					
Кадастровый номер:			02:22:000000:280(единое землепользование)		
Номер точки	Координаты, м		Описание закрепления на местности	Средняя квадратическая погрешность определения координат характерных точек границы части земельного участка, м	
	X	Y			
1	2	3	4	5	
1754	730149.1	1284746.46	данные отсутствуют	данные отсутствуют	
1755	730520.26	1284792.71	данные отсутствуют	данные отсутствуют	
1756	730520.47	1284792.73	данные отсутствуют	данные отсутствуют	
1757	730520.72	1284792.73	данные отсутствуют	данные отсутствуют	
1758	730520.96	1284792.71	данные отсутствуют	данные отсутствуют	
1759	730521.21	1284792.68	данные отсутствуют	данные отсутствуют	
1760	730521.45	1284792.62	данные отсутствуют	данные отсутствуют	
1761	730521.68	1284792.54	данные отсутствуют	данные отсутствуют	
1762	730521.91	1284792.44	данные отсутствуют	данные отсутствуют	
1763	730522.13	1284792.33	данные отсутствуют	данные отсутствуют	
1764	730669.11	1284707.36	данные отсутствуют	данные отсутствуют	
1765	730669.17	1284707.32	данные отсутствуют	данные отсутствуют	
1766	730669.23	1284707.28	данные отсутствуют	данные отсутствуют	
1767	730669.29	1284707.25	данные отсутствуют	данные отсутствуют	
1768	730999.34	1284484.72	данные отсутствуют	данные отсутствуют	
1780	731134.01	1284366.03	данные отсутствуют	данные отсутствуют	
1780	731134.01	1284366.03	данные отсутствуют	данные отсутствуют	
Государственный регистратор					ФГИС ЕГРН
полное наименование должности			подпись		инициалы, фамилия

М.П.

Выписка из Единого государственного реестра недвижимости об объекте недвижимости
Сведения о частях земельного участка

Земельный участок					
(вид объекта недвижимости)					
Лист №	Раздела 4.2		Всего листов раздела 4.2 : ____	Всего разделов: ____	Всего листов выписки: ____
08.10.2021 № 99/2021/422544096					
Кадастровый номер:			02:22:000000:280(единое землепользование)		
Номер точки	Координаты, м		Описание закрепления на местности	Средняя квадратическая погрешность определения координат характерных точек границы части земельного участка, м	
	X	Y			
1	2	3	4	5	
1781	731132.66	1284367.51	данные отсутствуют	данные отсутствуют	
1782	731134.15	1284368.85	данные отсутствуют	данные отсутствуют	
1783	731135.49	1284367.37	данные отсутствуют	данные отсутствуют	
1790	730148.14	1284740.29	данные отсутствуют	данные отсутствуют	
1793	730994.45	1284480.79	данные отсутствуют	данные отсутствуют	
1795	730928.09	1284518.18	данные отсутствуют	данные отсутствуют	
1796	730894.8	1284529.2	данные отсутствуют	данные отсутствуют	
1798	730739.22	1284628.54	данные отсутствуют	данные отсутствуют	
1799	730696.11	1284669.78	данные отсутствуют	данные отсутствуют	
1802	730559.28	1284746.63	данные отсутствуют	данные отсутствуют	
1803	730384.96	1284761.63	данные отсутствуют	данные отсутствуют	
1804	730055.06	1284711.02	данные отсутствуют	данные отсутствуют	
1834	730142.34	1284745.52	данные отсутствуют	данные отсутствуют	
1834	730142.34	1284745.52	данные отсутствуют	данные отсутствуют	
1979	730548.93	1290243.21	данные отсутствуют	данные отсутствуют	
1979	730548.93	1290243.21	данные отсутствуют	данные отсутствуют	
1984	730539.66	1290239.93	данные отсутствуют	данные отсутствуют	
Государственный регистратор					ФГИС ЕГРН
полное наименование должности			подпись		инициалы, фамилия

М.П.

Выписка из Единого государственного реестра недвижимости об объекте недвижимости
Сведения о частях земельного участка

Земельный участок					
(вид объекта недвижимости)					
Лист №	Раздела 4.2		Всего листов раздела 4.2 : ____	Всего разделов: ____	Всего листов выписки: ____
08.10.2021 № 99/2021/422544096					
Кадастровый номер:			02:22:000000:280(единое землепользование)		
Номер точки	Координаты, м		Описание закрепления на местности	Средняя квадратическая погрешность определения координат характерных точек границы части земельного участка, м	
	X	Y			
1	2	3	4	5	
1995	731311.73	1287586.17	данные отсутствуют	данные отсутствуют	
1996	731310.35	1287558.7	данные отсутствуют	данные отсутствуют	
1996	731310.35	1287558.7	данные отсутствуют	данные отсутствуют	
2378	730666.03	1284702.21	данные отсутствуют	данные отсутствуют	
2399	728779.74	1290119.89	данные отсутствуют	данные отсутствуют	
2400	728777.94	1290071.74	данные отсутствуют	данные отсутствуют	
2453	732279.47	1289984.5	данные отсутствуют	данные отсутствуют	
2460	729607.72	1290761.82	данные отсутствуют	данные отсутствуют	
2460	729607.72	1290761.82	данные отсутствуют	данные отсутствуют	
2464	729563.36	1290748.36	данные отсутствуют	данные отсутствуют	
2465	731054.53	1284447.72	данные отсутствуют	данные отсутствуют	
2465	731054.53	1284447.72	данные отсутствуют	данные отсутствуют	
2466	731047.1	1284480.61	данные отсутствуют	данные отсутствуют	
2467	730953.14	1284545.23	данные отсутствуют	данные отсутствуют	
2468	730878.91	1284585.56	данные отсутствуют	данные отсутствуют	
2469	730793.85	1284640.76	данные отсутствуют	данные отсутствуют	
2470	730727.29	1284697.04	данные отсутствуют	данные отсутствуют	
Государственный регистратор					ФГИС ЕГРН
полное наименование должности			подпись		инициалы, фамилия

М.П.

Земельный участок					
(вид объекта недвижимости)					
Лист №	Раздела 4.2		Всего листов раздела 4.2 : ____	Всего разделов: ____	Всего листов выписки: ____
08.10.2021 № 99/2021/422544096					
Кадастровый номер:			02:22:000000:280(единое землепользование)		
Номер точки	Координаты, м		Описание закрепления на местности	Средняя квадратическая погрешность определения координат характерных точек границы части земельного участка, м	
	X	Y			
1	2	3	4	5	
2471	730569.85	1284788.79	данные отсутствуют	данные отсутствуют	
2472	730475.64	1284801.67	данные отсутствуют	данные отсутствуют	
2473	730192.25	1284779.93	данные отсутствуют	данные отсутствуют	
2474	730132.87	1284768.4	данные отсутствуют	данные отсутствуют	
2475	730513.54	1290283.76	данные отсутствуют	данные отсутствуют	
2476	730510.14	1290282.42	данные отсутствуют	данные отсутствуют	
2477	730539.94	1290239.73	данные отсутствуют	данные отсутствуют	
2478	730222.92	1288780.65	данные отсутствуют	данные отсутствуют	
2479	730169.92	1288830.88	данные отсутствуют	данные отсутствуют	
2480	730267.1	1288827.15	данные отсутствуют	данные отсутствуют	
2480	730267.1	1288827.15	данные отсутствуют	данные отсутствуют	
2481	730339.56	1288910.76	данные отсутствуют	данные отсутствуют	
2482	730335.3	1288975.28	данные отсутствуют	данные отсутствуют	
2483	730260.96	1288902.1	данные отсутствуют	данные отсутствуют	
2484	730229.02	1288631.59	данные отсутствуют	данные отсутствуют	
2485	730154.53	1288716.34	данные отсутствуют	данные отсутствуют	
2486	730030.29	1288857.83	данные отсутствуют	данные отсутствуют	
Государственный регистратор					ФГИС ЕГРН
полное наименование должности			подпись		инициалы, фамилия

М.П.

Земельный участок					
(вид объекта недвижимости)					
Лист №	Раздела 4.2		Всего листов раздела 4.2 : ____	Всего разделов: ____	Всего листов выписки: ____
08.10.2021 № 99/2021/422544096					
Кадастровый номер:			02:22:000000:280(единое землепользование)		
Номер точки	Координаты, м		Описание закрепления на местности	Средняя квадратическая погрешность определения координат характерных точек границы части земельного участка, м	
	X	Y			
1	2	3	4	5	
2487	729964.15	1288891.01	данные отсутствуют	данные отсутствуют	
2488	729803.23	1288901.76	данные отсутствуют	данные отсутствуют	
2489	729908.63	1288859.1	данные отсутствуют	данные отсутствуют	
2490	730073.71	1288786.51	данные отсутствуют	данные отсутствуют	
2491	730289.58	1288527.95	данные отсутствуют	данные отсутствуют	
2492	730279.9	1288456.55	данные отсутствуют	данные отсутствуют	
2493	730992.93	1284469.45	данные отсутствуют	данные отсутствуют	
2493	730992.93	1284469.45	данные отсутствуют	данные отсутствуют	
2494	730520	1284786.63	данные отсутствуют	данные отсутствуют	
2495	730024.66	1284722.42	данные отсутствуют	данные отсутствуют	
2496	729992.27	1284702.88	данные отсутствуют	данные отсутствуют	
2497	729981.22	1284692.82	данные отсутствуют	данные отсутствуют	
2498	730564.42	1284734.49	данные отсутствуют	данные отсутствуют	
2499	730631.48	1284695.25	данные отсутствуют	данные отсутствуют	
2500	730653	1284694.15	данные отсутствуют	данные отсутствуют	
2501	730778.03	1284591.42	данные отсутствуют	данные отсутствуют	
2502	730792.37	1284582.12	данные отсутствуют	данные отсутствуют	
Государственный регистратор					ФГИС ЕГРН
полное наименование должности			подпись		инициалы, фамилия

М.П.

Выписка из Единого государственного реестра недвижимости об объекте недвижимости
Сведения о частях земельного участка

Земельный участок				
(вид объекта недвижимости)				
Лист №	Раздела 4.2	Всего листов раздела 4.2 : ____	Всего разделов: ____	Всего листов выписки: ____
08.10.2021 № 99/2021/422544096				
Кадастровый номер:			02:22:000000:280(единое землепользование)	
Номер точки	Координаты, м		Описание закрепления на местности	Средняя квадратическая погрешность определения координат характерных точек границы части земельного участка, м
	X	Y		
1	2	3	4	5
2503	730126.35	1284767.13	данные отсутствуют	данные отсутствуют
2504	730103.09	1284762.61	данные отсутствуют	данные отсутствуют
2505	730078.23	1284754.73	данные отсутствуют	данные отсутствуют
2506	730037.92	1284730.41	данные отсутствуют	данные отсутствуют
2507	732273.03	1289967.98	данные отсутствуют	данные отсутствуют
2507	732273.03	1289967.98	данные отсутствуют	данные отсутствуют
2508	732322.98	1289975.73	данные отсутствуют	данные отсутствуют
2509	732319.15	1289988.69	данные отсутствуют	данные отсутствуют
2510	732272.24	1289970.66	данные отсутствуют	данные отсутствуют
2511	732269.27	1289980.7	данные отсутствуют	данные отсутствуют
2511	732269.27	1289980.7	данные отсутствуют	данные отсутствуют
2512	732266.47	1289990.18	данные отсутствуют	данные отсутствуют
2513	731489.6	1284103.12	данные отсутствуют	данные отсутствуют
2513	731489.6	1284103.12	данные отсутствуют	данные отсутствуют
2514	731569.63	1284169.84	данные отсутствуют	данные отсутствуют
2515	731616.79	1284234.26	данные отсутствуют	данные отсутствуют
2516	731622.85	1284246.8	данные отсутствуют	данные отсутствуют
Государственный регистратор				ФГИС ЕГРН
полное наименование должности			подпись	инициалы, фамилия

М.П.

Выписка из Единого государственного реестра недвижимости об объекте недвижимости
Сведения о частях земельного участка

Земельный участок				
(вид объекта недвижимости)				
Лист №	Раздела 4.2	Всего листов раздела 4.2 : ____	Всего разделов: ____	Всего листов выписки: ____
08.10.2021 № 99/2021/422544096				
Кадастровый номер:			02:22:000000:280(единое землепользование)	
Номер точки	Координаты, м		Описание закрепления на местности	Средняя квадратическая погрешность определения координат характерных точек границы части земельного участка, м
	X	Y		
1	2	3	4	5
2517	731581.07	1284274.31	данные отсутствуют	данные отсутствуют
2518	731574.7	1284261.4	данные отсутствуют	данные отсутствуют
2519	731532.26	1284203.44	данные отсутствуют	данные отсутствуют
2520	731460.06	1284144.58	данные отсутствуют	данные отсутствуют
2521	731513.82	1285260.03	данные отсутствуют	данные отсутствуют
2521	731513.82	1285260.03	данные отсутствуют	данные отсутствуют
2522	731510.11	1285286.58	данные отсутствуют	данные отсутствуют
2523	731313.39	1287356.65	данные отсутствуют	данные отсутствуют
2523	731313.39	1287356.65	данные отсутствуют	данные отсутствуют
2524	731311.63	1287377.14	данные отсутствуют	данные отсутствуют
2525	731293.62	1287587.51	данные отсутствуют	данные отсутствуют
2526	731296.03	1287559.29	данные отсутствуют	данные отсутствуют
2527	731198.15	1284333.58	данные отсутствуют	данные отсутствуют
2528	731149.42	1284373.57	данные отсутствуют	данные отсутствуют
2529	731101.38	1284396.36	данные отсутствуют	данные отсутствуют
2530	730028.15	1289504.9	данные отсутствуют	данные отсутствуют
2530	730028.15	1289504.9	данные отсутствуют	данные отсутствуют
Государственный регистратор				ФГИС ЕГРН
полное наименование должности			подпись	инициалы, фамилия

М.П.

Земельный участок					
(вид объекта недвижимости)					
Лист №	Раздела 4.2		Всего листов раздела 4.2 : ____	Всего разделов: ____	Всего листов выписки: ____
08.10.2021 № 99/2021/422544096					
Кадастровый номер:			02:22:000000:280(единое землепользование)		
Номер точки	Координаты, м		Описание закрепления на местности	Средняя квадратическая погрешность определения координат характерных точек границы части земельного участка, м	
	X	Y			
1	2	3	4	5	
2531	730071.46	1289560.71	данные отсутствуют	данные отсутствуют	
2532	730036.27	1289596.63	данные отсутствуют	данные отсутствуют	
2533	729991.81	1289543.97	данные отсутствуют	данные отсутствуют	
2534	729956.33	1289574.75	данные отсутствуют	данные отсутствуют	
2535	729618.14	1290748.07	данные отсутствуют	данные отсутствуют	
2536	728844.73	1289009.96	данные отсутствуют	данные отсутствуют	
2537	728848.9	1289085.98	данные отсутствуют	данные отсутствуют	
2538	728839.85	1289324.98	данные отсутствуют	данные отсутствуют	
2539	728837.86	1289378.09	данные отсутствуют	данные отсутствуют	
2540	728789.04	1289365.75	данные отсутствуют	данные отсутствуют	
2541	728789.5	1289342.2	данные отсутствуют	данные отсутствуют	
2542	728805.95	1288988.3	данные отсутствуют	данные отсутствуют	
2543	728842.19	1288963.48	данные отсутствуют	данные отсутствуют	
2544	728788.92	1289371.92	данные отсутствуют	данные отсутствуют	
2544	728788.92	1289371.92	данные отсутствуют	данные отсутствуют	
2545	728837.63	1289384.23	данные отсутствуют	данные отсутствуют	
2546	728826.52	1289682.61	данные отсутствуют	данные отсутствуют	
Государственный регистратор					ФГИС ЕГРН
полное наименование должности			подпись		инициалы, фамилия

М.П.

Раздел 4.2

Выписка из Единого государственного реестра недвижимости об объекте недвижимости
Сведения о частях земельного участка

Земельный участок					
(вид объекта недвижимости)					
Лист №	Раздела 4.2		Всего листов раздела 4.2 : ____	Всего разделов: ____	Всего листов выписки: ____
08.10.2021 № 99/2021/422544096					
Кадастровый номер:			02:22:000000:280(единое землепользование)		
Номер точки	Координаты, м		Описание закрепления на местности	Средняя квадратическая погрешность определения координат характерных точек границы части земельного участка, м	
	X	Y			
1	2	3	4	5	
2547	728819.55	1289891.71	данные отсутствуют	данные отсутствуют	
2548	728819.74	1289891.52	данные отсутствуют	данные отсутствуют	
2549	728776.13	1290120.06	данные отсутствуют	данные отсутствуют	
2550	728776.52	1290072.13	данные отсутствуют	данные отсутствуют	
2551	728780.52	1289573.42	данные отсутствуют	данные отсутствуют	
2552	728782.56	1289518.04	данные отсутствуют	данные отсутствуют	
2553	728768.43	1289504.83	данные отсутствуют	данные отсутствуют	
2554	728779.06	1289501.99	данные отсутствуют	данные отсутствуют	
2555	728792.1	1289498.51	данные отсутствуют	данные отсутствуют	
2556	728802.47	1289495.74	данные отсутствуют	данные отсутствуют	
2557	728802.41	1289491.15	данные отсутствуют	данные отсутствуют	
2558	728787.94	1289422.71	данные отсутствуют	данные отсутствуют	
2559	728787.93	1289422.71	данные отсутствуют	данные отсутствуют	
2560	729395.98	1290159.89	данные отсутствуют	данные отсутствуют	
2560	729395.98	1290159.89	данные отсутствуют	данные отсутствуют	
2561	729424.78	1290192.32	данные отсутствуют	данные отсутствуют	
2562	729427.66	1290195.57	данные отсутствуют	данные отсутствуют	
Государственный регистратор					ФГИС ЕГРН
полное наименование должности			подпись		инициалы, фамилия

М.П.

Земельный участок					
(вид объекта недвижимости)					
Лист №	Раздела 4.2		Всего листов раздела 4.2 : ____	Всего разделов: ____	Всего листов выписки: ____
08.10.2021.№ 99/2021/422544096					
Кадастровый номер:			02:22:000000:280(единое землепользование)		
Номер точки	Координаты, м		Описание закрепления на местности	Средняя квадратическая погрешность определения координат характерных точек границы части земельного участка, м	
	X	Y			
1	2	3	4	5	
2563	729237.17	1290383.72	данные отсутствуют	данные отсутствуют	
2564	729201.13	1290419.32	данные отсутствуют	данные отсутствуют	
2565	729127.16	1290492.38	данные отсутствуют	данные отсутствуют	
2566	729045.21	1290572.16	данные отсутствуют	данные отсутствуют	
2567	729011.69	1290537.84	данные отсутствуют	данные отсутствуют	
2568	729091.71	1290457.12	данные отсутствуют	данные отсутствуют	
2569	729391.33	1290154.66	данные отсутствуют	данные отсутствуют	
2570	728297.09	1290376.37	данные отсутствуют	данные отсутствуют	
2570	728297.09	1290376.37	данные отсутствуют	данные отсутствуют	
2571	728530.61	1290446.99	данные отсутствуют	данные отсутствуют	
2572	728667.56	1290511.97	данные отсутствуют	данные отсутствуют	
2573	728269.67	1290380.42	данные отсутствуют	данные отсутствуют	

Государственный регистратор		ФГИС ЕГРН
полное наименование должности	подпись	инициалы, фамилия

М.П.

Земельный участок					
(вид объекта недвижимости)					
Лист №	Раздела 4.2		Всего листов раздела 4.2 : ____	Всего разделов: ____	Всего листов выписки: ____
08.10.2021.№ 99/2021/422544096					
Кадастровый номер:			02:22:000000:280(единое землепользование)		
Сведения о характерных точках границы части (частей) земельного участка					
Учетный номер части: 14					
Система координат: МСК-05					
Зона №					
Номер точки	Координаты, м		Описание закрепления на местности	Средняя квадратическая погрешность определения координат характерных точек границы части земельного участка, м	
	X	Y			
1	2	3	4	5	
1811	728609.72	1284240.82	данные отсутствуют	данные отсутствуют	
1812	728643.6	1284241.12	данные отсутствуют	данные отсутствуют	
1812	728643.6	1284241.12	данные отсутствуют	данные отсутствуют	
2574	728645.59	1284267.72	данные отсутствуют	данные отсутствуют	
2575	728611.77	1284259.91	данные отсутствуют	данные отсутствуют	

Государственный регистратор		ФГИС ЕГРН
полное наименование должности	подпись	инициалы, фамилия

М.П.

Выписка из Единого государственного реестра недвижимости об объекте недвижимости
Сведения о частях земельного участка

436

Земельный участок					
(вид объекта недвижимости)					
Лист №	Раздела 4.2		Всего листов раздела 4.2 : _____	Всего разделов: _____	Всего листов выписки: _____
08.10.2021.№ 99/2021/422544096					
Кадастровый номер:			02:22:000000:280(единое землепользование)		
Сведения о характерных точках границы части (частей) земельного участка					
Учетный номер части: 15					
Система координат: МСК-05					
Зона №					
Номер точки	Координаты, м		Описание закрепления на местности	Средняя квадратическая погрешность определения координат характерных точек границы части земельного участка, м	
	X	Y			
1	2	3	4	5	
99	729667.64	1289967.72	данные отсутствуют	данные отсутствуют	
99	729667.64	1289967.72	данные отсутствуют	данные отсутствуют	
139	729672.23	1289963.12	данные отсутствуют	данные отсутствуют	
453	733479.29	1286816.92	данные отсутствуют	данные отсутствуют	
454	733480.09	1286815.85	данные отсутствуют	данные отсутствуют	
455	733483.24	1286812.69	данные отсутствуют	данные отсутствуют	
456	733483.26	1286812.67	данные отсутствуют	данные отсутствуют	
457	733484.77	1286809.51	данные отсутствуют	данные отсутствуют	
458	733484.78	1286809.46	данные отсутствуют	данные отсутствуют	
459	733484.23	1286806.17	данные отсутствуют	данные отсутствуют	
460	733484.22	1286806.14	данные отсутствуют	данные отсутствуют	
461	733484.21	1286806.13	данные отсутствуют	данные отсутствуют	
462	733482.56	1286803.66	данные отсутствуют	данные отсутствуют	
463	733482.54	1286803.64	данные отсутствуют	данные отсутствуют	
464	733479.66	1286801.57	данные отсутствуют	данные отсутствуют	
465	733479.64	1286801.57	данные отсутствуют	данные отсутствуют	
Государственный регистратор					ФГИС ЕГРН
полное наименование должности			подпись		инициалы, фамилия

М.П.

Раздел 4.2

Выписка из Единого государственного реестра недвижимости об объекте недвижимости
Сведения о частях земельного участка

Земельный участок					
(вид объекта недвижимости)					
Лист №	Раздела 4.2		Всего листов раздела 4.2 : _____	Всего разделов: _____	Всего листов выписки: _____
08.10.2021.№ 99/2021/422544096					
Кадастровый номер:			02:22:000000:280(единое землепользование)		
Сведения о характерных точках границы части (частей) земельного участка					
Учетный номер части: 15					
Система координат: МСК-05					
Зона №					
Номер точки	Координаты, м		Описание закрепления на местности	Средняя квадратическая погрешность определения координат характерных точек границы части земельного участка, м	
	X	Y			
1	2	3	4	5	
466	733476.23	1286800.2	данные отсутствуют	данные отсутствуют	
467	733472.84	1286796.14	данные отсутствуют	данные отсутствуют	
468	733472.57	1286789.44	данные отсутствуют	данные отсутствуют	
469	733472.56	1286789.39	данные отсутствуют	данные отсутствуют	
470	733470.23	1286785.55	данные отсутствуют	данные отсутствуют	
471	733470.2	1286785.52	данные отсутствуют	данные отсутствуют	
472	733465.81	1286782.78	данные отсутствуют	данные отсутствуют	
473	733465.79	1286782.78	данные отсутствуют	данные отсутствуют	
474	733461.96	1286781.4	данные отсутствуют	данные отсутствуют	
475	733459.11	1286777.73	данные отсутствуют	данные отсутствуют	
526	733886.81	1286474.14	данные отсутствуют	данные отсутствуют	
526	733886.81	1286474.14	данные отсутствуют	данные отсутствуют	
1373	728452.09	1290409.74	данные отсутствуют	данные отсутствуют	
1374	728434.01	1290401.23	данные отсутствуют	данные отсутствуют	
1374	728434.01	1290401.23	данные отсутствуют	данные отсутствуют	
1754	730149.1	1284746.46	данные отсутствуют	данные отсутствуют	
1788	729820.6	1284657.12	данные отсутствуют	данные отсутствуют	
Государственный регистратор					ФГИС ЕГРН
полное наименование должности			подпись		инициалы, фамилия

М.П.

416

Выписка из Единого государственного реестра недвижимости об объекте недвижимости
Сведения о частях земельного участка

Земельный участок					
(вид объекта недвижимости)					
Лист №	Раздела 4.2		Всего листов раздела 4.2 : ____	Всего разделов: ____	Всего листов выписки: ____
08.10.2021 № 99/2021/422544096					
Кадастровый номер:			02:22:000000:280(единое землепользование)		
Номер точки	Координаты, м		Описание закрепления на местности	Средняя квадратическая погрешность определения координат характерных точек границы части земельного участка, м	
	X	Y			
1	2	3	4	5	
1789	729924.85	1284707.97	данные отсутствуют	данные отсутствуют	
1790	730148.14	1284740.29	данные отсутствуют	данные отсутствуют	
1796	730894.8	1284529.2	данные отсутствуют	данные отсутствуют	
1797	730782.34	1284587.3	данные отсутствуют	данные отсутствуют	
1798	730739.22	1284628.54	данные отсутствуют	данные отсутствуют	
1801	730579.9	1284697.9	данные отсутствуют	данные отсутствуют	
1802	730559.28	1284746.63	данные отсутствуют	данные отсутствуют	
1803	730384.96	1284761.63	данные отсутствуют	данные отсутствуют	
1804	730055.06	1284711.02	данные отсутствуют	данные отсутствуют	
1807	729832.17	1284643.27	данные отсутствуют	данные отсутствуют	
1807	729832.17	1284643.27	данные отсутствуют	данные отсутствуют	
1808	729834.12	1284643.73	данные отсутствуют	данные отсутствуют	
1809	729833.65	1284645.68	данные отсутствуют	данные отсутствуют	
1810	729831.71	1284645.22	данные отсутствуют	данные отсутствуют	
1814	729535.54	1284751.74	данные отсутствуют	данные отсутствуют	
1816	729704.55	1284589.18	данные отсутствуют	данные отсутствуют	
1816	729704.55	1284589.18	данные отсутствуют	данные отсутствуют	
Государственный регистратор				ФГИС ЕГРН	
полное наименование должности			подпись	инициалы, фамилия	

М.П.

Выписка из Единого государственного реестра недвижимости об объекте недвижимости
Сведения о частях земельного участка

Земельный участок					
(вид объекта недвижимости)					
Лист №	Раздела 4.2		Всего листов раздела 4.2 : ____	Всего разделов: ____	Всего листов выписки: ____
08.10.2021 № 99/2021/422544096					
Кадастровый номер:			02:22:000000:280(единое землепользование)		
Номер точки	Координаты, м		Описание закрепления на местности	Средняя квадратическая погрешность определения координат характерных точек границы части земельного участка, м	
	X	Y			
1	2	3	4	5	
1817	729822.64	1284628.54	данные отсутствуют	данные отсутствуют	
1817	729822.64	1284628.54	данные отсутствуют	данные отсутствуют	
1819	729813.88	1284655.82	данные отсутствуют	данные отсутствуют	
1820	729813.94	1284659.09	данные отсутствуют	данные отсутствуют	
1821	729816.06	1284661.02	данные отсутствуют	данные отсутствуют	
1822	729816.2	1284661.23	данные отсутствуют	данные отсутствуют	
1823	729816.35	1284661.42	данные отсутствуют	данные отсутствуют	
1824	729816.52	1284661.6	данные отсутствуют	данные отсутствуют	
1825	729816.7	1284661.78	данные отсутствуют	данные отсутствуют	
1826	729816.9	1284661.92	данные отсутствуют	данные отсутствуют	
1827	729817.11	1284662.06	данные отсутствуют	данные отсутствуют	
1828	729817.32	1284662.18	данные отсутствуют	данные отсутствуют	
1829	729922.64	1284713.57	данные отсутствуют	данные отсутствуют	
1830	729922.81	1284713.65	данные отсутствуют	данные отсутствуют	
1831	729923.05	1284713.73	данные отсутствуют	данные отсутствуют	
1832	729923.28	1284713.79	данные отсутствуют	данные отсутствуют	
1833	729923.53	1284713.86	данные отсутствуют	данные отсутствуют	
Государственный регистратор				ФГИС ЕГРН	
полное наименование должности			подпись	инициалы, фамилия	

М.П.

Земельный участок					
(вид объекта недвижимости)					
Лист №	Раздела 4.2		Всего листов раздела 4.2 : ____	Всего разделов: ____	Всего листов выписки: ____
08.10.2021 № 99/2021/422544096					
Кадастровый номер:			02:22:000000:280(единое землепользование)		
Номер точки	Координаты, м		Описание закрепления на местности	Средняя квадратическая погрешность определения координат характерных точек границы части земельного участка, м	
	X	Y			
1	2	3	4	5	
1834	730142.34	1284745.52	данные отсутствуют	данные отсутствуют	
1861	729530.8	1284934.67	данные отсутствуют	данные отсутствуют	
1862	729538.83	1284930.27	данные отсутствуют	данные отсутствуют	
1976	730586.4	1290242.47	данные отсутствуют	данные отсутствуют	
1978	730560.78	1290250.18	данные отсутствуют	данные отсутствуют	
1979	730548.93	1290243.21	данные отсутствуют	данные отсутствуют	
1980	730516.43	1290280.49	данные отсутствуют	данные отсутствуют	
1981	730524.39	1290287.5	данные отсутствуют	данные отсутствуют	
1983	730506.77	1290287.28	данные отсутствуют	данные отсутствуют	
1984	730539.66	1290239.93	данные отсутствуют	данные отсутствуют	
1985	730554.92	1290228.93	данные отсутствуют	данные отсутствуют	
1986	730578.83	1290216.91	данные отсутствуют	данные отсутствуют	
1987	730622.1	1290199.41	данные отсутствуют	данные отсутствуют	
1988	730667.64	1290183.19	данные отсутствуют	данные отсутствуют	
1989	730711.89	1290172.73	данные отсутствуют	данные отсутствуют	
1989	730711.89	1290172.73	данные отсутствуют	данные отсутствуют	
1990	730597.01	1290252.41	данные отсутствуют	данные отсутствуют	
Государственный регистратор					ФГИС ЕГРН
полное наименование должности			подпись		инициалы, фамилия

М.П.

Земельный участок					
(вид объекта недвижимости)					
Лист №	Раздела 4.2		Всего листов раздела 4.2 : ____	Всего разделов: ____	Всего листов выписки: ____
08.10.2021 № 99/2021/422544096					
Кадастровый номер:			02:22:000000:280(единое землепользование)		
Номер точки	Координаты, м		Описание закрепления на местности	Средняя квадратическая погрешность определения координат характерных точек границы части земельного участка, м	
	X	Y			
1	2	3	4	5	
1991	729551.7	1290748.42	данные отсутствуют	данные отсутствуют	
1993	729718.95	1290797.09	данные отсутствуют	данные отсутствуют	
2494	730520	1284786.63	данные отсутствуют	данные отсутствуют	
2500	730653	1284694.15	данные отсутствуют	данные отсутствуют	
2576	730513.49	1284791.87	данные отсутствуют	данные отсутствуют	
2576	730513.49	1284791.87	данные отсутствуют	данные отсутствуют	
2577	730492.91	1284796.04	данные отсутствуют	данные отсутствуют	
2578	730328.77	1284786.35	данные отсутствуют	данные отсутствуют	
2579	730173.07	1284773.64	данные отсутствуют	данные отсутствуют	
2580	730133.41	1284767.67	данные отсутствуют	данные отсутствуют	
2581	729914.44	1284678.28	данные отсутствуют	данные отсутствуют	
2581	729914.44	1284678.28	данные отсутствуют	данные отсутствуют	
2582	729977.75	1284691.97	данные отсутствуют	данные отсутствуют	
2583	730662.64	1284688.71	данные отсутствуют	данные отсутствуют	
2584	730592.61	1284736.77	данные отсутствуют	данные отсутствуют	
2585	730565.51	1284760.32	данные отсутствуют	данные отсутствуют	
2586	729837.04	1284637.18	данные отсутствуют	данные отсутствуют	
Государственный регистратор					ФГИС ЕГРН
полное наименование должности			подпись		инициалы, фамилия

М.П.

Выписка из Единого государственного реестра недвижимости об объекте недвижимости
Сведения о частях земельного участка

Земельный участок					
(вид объекта недвижимости)					
Лист №	Раздела 4.2		Всего листов раздела 4.2 : ____	Всего разделов: ____	Всего листов выписки: ____
08.10.2021 № 99/2021/422544096					
Кадастровый номер:			02:22:000000:280(единое землепользование)		
Номер точки	Координаты, м		Описание закрепления на местности	Средняя квадратическая погрешность определения координат характерных точек границы части земельного участка, м	
	X	Y			
1	2	3	4	5	
2587	729831.36	1284632.82	данные отсутствуют	данные отсутствуют	
2588	729832.02	1284633.78	данные отсутствуют	данные отсутствуют	
2589	730126.69	1284766.66	данные отсутствуют	данные отсутствуют	
2590	729995.95	1284747.01	данные отсутствуют	данные отсутствуют	
2591	729896.75	1284725.32	данные отсутствуют	данные отсутствуют	
2592	729801.63	1284674.74	данные отсутствуют	данные отсутствуют	
2593	729770.7	1284641.93	данные отсутствуют	данные отсутствуют	
2594	729753.4	1284605.46	данные отсутствуют	данные отсутствуют	
2595	730902.17	1284537.14	данные отсутствуют	данные отсутствуют	
2595	730902.17	1284537.14	данные отсутствуют	данные отсутствуют	
2596	730730.79	1284641.92	данные отсутствуют	данные отсутствуют	
2597	730711.11	1284655.42	данные отсутствуют	данные отсутствуют	
2598	730925.52	1284519.03	данные отсутствуют	данные отсутствуют	
2599	733888.36	1286483.19	данные отсутствуют	данные отсутствуют	
2600	733497.69	1286802.37	данные отсутствуют	данные отсутствуют	
2601	733482.67	1286820.3	данные отсутствуют	данные отсутствуют	
2602	733456.99	1286773.69	данные отсутствуют	данные отсутствуют	
Государственный регистратор					ФГИС ЕГРН
полное наименование должности			подпись		инициалы, фамилия

М.П.

Выписка из Единого государственного реестра недвижимости об объекте недвижимости
Сведения о частях земельного участка

Земельный участок					
(вид объекта недвижимости)					
Лист №	Раздела 4.2		Всего листов раздела 4.2 : ____	Всего разделов: ____	Всего листов выписки: ____
08.10.2021 № 99/2021/422544096					
Кадастровый номер:			02:22:000000:280(единое землепользование)		
Номер точки	Координаты, м		Описание закрепления на местности	Средняя квадратическая погрешность определения координат характерных точек границы части земельного участка, м	
	X	Y			
1	2	3	4	5	
2603	733463.85	1286765.49	данные отсутствуют	данные отсутствуют	
2604	733863.08	1286439.51	данные отсутствуют	данные отсутствуют	
2605	730578.62	1290239.83	данные отсутствуют	данные отсутствуют	
2606	730574.11	1290236.54	данные отсутствуют	данные отсутствуют	
2607	730518.4	1290293.23	данные отсутствуют	данные отсутствуют	
2608	730513.88	1290297.56	данные отсутствуют	данные отсутствуют	
2608	730513.88	1290297.56	данные отсутствуют	данные отсутствуют	
2609	730482.83	1290327.29	данные отсутствуют	данные отсутствуют	
2610	730503.94	1290292.31	данные отсутствуют	данные отсутствуют	
2611	729629.87	1289892.34	данные отсутствуют	данные отсутствуют	
2611	729629.87	1289892.34	данные отсутствуют	данные отсутствуют	
2612	729678.4	1289956.92	данные отсутствуют	данные отсутствуют	
2613	729596.03	1289931.77	данные отсутствуют	данные отсутствуют	
2614	729593.18	1289928.04	данные отсутствуют	данные отсутствуют	
2615	729642.55	1289992.9	данные отсутствуют	данные отсутствуют	
2616	729603.21	1289941.22	данные отсутствуют	данные отсутствуют	
2617	729725.28	1284596.09	данные отсутствуют	данные отсутствуют	
Государственный регистратор					ФГИС ЕГРН
полное наименование должности			подпись		инициалы, фамилия

М.П.

Земельный участок					
(вид объекта недвижимости)					
Лист №	Раздела 4.2		Всего листов раздела 4.2 : ____	Всего разделов: ____	Всего листов выписки: ____
08.10.2021 № 99/2021/422544096					
Кадастровый номер:			02:22:000000:280(единое землепользование)		
Номер точки	Координаты, м		Описание закрепления на местности	Средняя квадратическая погрешность определения координат характерных точек границы части земельного участка, м	
	X	Y			
1	2	3	4	5	
2618	729712.89	1284602.89	данные отсутствуют	данные отсутствуют	
2619	729622.4	1284664.63	данные отсутствуют	данные отсутствуют	
2620	729566.6	1284770.41	данные отсутствуют	данные отсутствуют	
2621	729551.68	1284861.48	данные отсутствуют	данные отсутствуют	
2622	729558.42	1284906.87	данные отсутствуют	данные отсутствуют	
2623	729569.87	1284938.57	данные отсутствуют	данные отсутствуют	
2624	729569.02	1284938.35	данные отсутствуют	данные отсутствуют	
2625	729538.62	1284930.38	данные отсутствуют	данные отсутствуют	
2626	729532.88	1284928.88	данные отсутствуют	данные отсутствуют	
2627	729531.38	1284934.35	данные отсутствуют	данные отсутствуют	
2628	729524.39	1284959.83	данные отсутствуют	данные отсутствуют	
2629	729509.69	1284919.15	данные отсутствуют	данные отсутствуют	
2630	729501.08	1284861.09	данные отсутствуют	данные отсутствуют	
2631	729518.58	1284754.29	данные отсутствуют	данные отсутствуют	
2632	729520.94	1284749.82	данные отсутствуют	данные отсутствуют	
2633	729612.46	1284610.88	данные отсутствуют	данные отсутствуют	
2634	729636.87	1284594.23	данные отсутствуют	данные отсутствуют	
Государственный регистратор					ФГИС ЕГРН
полное наименование должности			подпись		инициалы, фамилия

М.П.

Раздел 4.2

Выписка из Единого государственного реестра недвижимости об объекте недвижимости
Сведения о частях земельного участка

Земельный участок					
(вид объекта недвижимости)					
Лист №	Раздела 4.2		Всего листов раздела 4.2 : ____	Всего разделов: ____	Всего листов выписки: ____
08.10.2021 № 99/2021/422544096					
Кадастровый номер:			02:22:000000:280(единое землепользование)		
Номер точки	Координаты, м		Описание закрепления на местности	Средняя квадратическая погрешность определения координат характерных точек границы части земельного участка, м	
	X	Y			
1	2	3	4	5	
2635	729693.05	1290767.93	данные отсутствуют	данные отсутствуют	
2635	729693.05	1290767.93	данные отсутствуют	данные отсутствуют	
2636	729720.86	1290765.52	данные отсутствуют	данные отсутствуют	
2637	729630.41	1290748.01	данные отсутствуют	данные отсутствуют	
2638	728462.18	1290414.53	данные отсутствуют	данные отсутствуют	
2639	728460.84	1290448.01	данные отсутствуют	данные отсутствуют	
2640	728411.45	1290432.73	данные отсутствуют	данные отсутствуют	
2641	728412.73	1290401.26	данные отсутствуют	данные отсутствуют	
Государственный регистратор					ФГИС ЕГРН
полное наименование должности			подпись		инициалы, фамилия

М.П.

Земельный участок					
(вид объекта недвижимости)					
Лист №	Раздела 4.2		Всего листов раздела 4.2 : ____	Всего разделов: ____	Всего листов выписки: ____
08.10.2021.№ 99/2021/422544096					
Кадастровый номер:			02:22:000000:280(единое землепользование)		
Сведения о характерных точках границы части (частей) земельного участка					
Учетный номер части: 16					
Система координат: МСК-05					
Зона №					
Номер точки	Координаты, м		Описание закрепления на местности	Средняя квадратическая погрешность определения координат характерных точек границы части земельного участка, м	
	X	Y			
1	2	3	4	5	
2642	729724.1	1285046.49	данные отсутствуют	данные отсутствуют	
2642	729724.1	1285046.49	данные отсутствуют	данные отсутствуют	
2643	729726.08	1285046.6	данные отсутствуют	данные отсутствуют	
2644	729725.8	1285051.59	данные отсутствуют	данные отсутствуют	
2645	729723.8	1285051.48	данные отсутствуют	данные отсутствуют	
2646	729713.72	1285050.9	данные отсутствуют	данные отсутствуют	
2647	729688.85	1285044.45	данные отсутствуют	данные отсутствуют	
2648	729679.68	1285048.09	данные отсутствуют	данные отсутствуют	
2648	729679.68	1285048.09	данные отсутствуют	данные отсутствуют	
2649	729684.01	1285049.18	данные отсутствуют	данные отсутствуют	
2650	729679.97	1285048.95	данные отсутствуют	данные отсутствуют	
2651	729641.26	1284891.97	данные отсутствуют	данные отсутствуют	
2651	729641.26	1284891.97	данные отсутствуют	данные отсутствуют	
2652	729646.9	1284912.21	данные отсутствуют	данные отсутствуют	
2653	729639.94	1284914.14	данные отсутствуют	данные отсутствуют	
2654	729683.25	1285043	данные отсутствуют	данные отсутствуют	
Государственный регистратор			ФГИС ЕГРН		
полное наименование должности			подпись		
			инициалы, фамилия		

М.П.

Раздел 4.2

Земельный участок					
(вид объекта недвижимости)					
Лист №	Раздела 4.2		Всего листов раздела 4.2 : ____	Всего разделов: ____	Всего листов выписки: ____
08.10.2021.№ 99/2021/422544096					
Кадастровый номер:			02:22:000000:280(единое землепользование)		
Номер точки	Координаты, м		Описание закрепления на местности	Средняя квадратическая погрешность определения координат характерных точек границы части земельного участка, м	
	X	Y			
1	2	3	4	5	
2655	729677.46	1285041.5	данные отсутствуют	данные отсутствуют	
2656	729635.11	1284915.48	данные отсутствуют	данные отсутствуют	
2657	729626.66	1284917.83	данные отсутствуют	данные отсутствуют	
2658	729621.03	1284897.6	данные отсутствуют	данные отсутствуют	
2659	729185.2	1288300.19	данные отсутствуют	данные отсутствуют	
2659	729185.2	1288300.19	данные отсутствуют	данные отсутствуют	
2660	729200.81	1288314.49	данные отсутствуют	данные отсутствуют	
2661	729206.92	1288305.43	данные отсутствуют	данные отсутствуют	
2662	729225.16	1288317.72	данные отсутствуют	данные отсутствуют	
2663	729212.87	1288335.96	данные отсутствуют	данные отсутствуют	
2664	729194.63	1288323.67	данные отсутствуют	данные отсутствуют	
2665	729197.98	1288318.69	данные отсутствуют	данные отсутствуют	
2666	729184.7	1288306.51	данные отсутствуют	данные отсутствуют	
2667	729172	1288314.85	данные отсутствуют	данные отсутствуют	
2668	729157.84	1288323.72	данные отсутствуют	данные отсутствуют	
2669	729125.16	1288344.22	данные отсутствуют	данные отсутствуют	
2670	729125.13	1288344.23	данные отсутствуют	данные отсутствуют	
Государственный регистратор			ФГИС ЕГРН		
полное наименование должности			подпись		
			инициалы, фамилия		

М.П.

Земельный участок					
(вид объекта недвижимости)					
Лист №	Раздела 4.2		Всего листов раздела 4.2 : ____	Всего разделов: ____	Всего листов выписки: ____
08.10.2021 № 99/2021/422544096					
Кадастровый номер:			02:22:000000:280(единое землепользование)		
Номер точки	Координаты, м		Описание закрепления на местности	Средняя квадратическая погрешность определения координат характерных точек границы части земельного участка, м	
	X	Y			
1	2	3	4	5	
2671	729029.85	1288405.45	данные отсутствуют	данные отсутствуют	
2672	729028.16	1288406.53	данные отсутствуют	данные отсутствуют	
2673	729025.46	1288402.32	данные отсутствуют	данные отсутствуют	
2674	729027.14	1288401.24	данные отсутствуют	данные отсутствуют	
2675	729122.44	1288340.01	данные отсутствуют	данные отсутствуют	
2676	729124.61	1288338.65	данные отсутствуют	данные отсутствуют	
2677	729169.26	1288310.67	данные отсутствуют	данные отсутствуют	
2678	729169.3	1288310.64	данные отсутствуют	данные отсутствуют	
2679	729084.83	1288423.89	данные отсутствуют	данные отсутствуют	
2679	729084.83	1288423.89	данные отсутствуют	данные отсутствуют	
2680	729092.71	1288438.46	данные отсутствуют	данные отсутствуют	
2681	729080.87	1288444.88	данные отсутствуют	данные отсутствуют	
2682	729071.23	1288444.99	данные отсутствуют	данные отсутствуют	
2683	729062.89	1288429.59	данные отсутствуют	данные отсутствуют	
2684	729082.25	1288419.11	данные отсутствуют	данные отсутствуют	
2685	728847.65	1288164.99	данные отсутствуют	данные отсутствуют	
2685	728847.65	1288164.99	данные отсутствуют	данные отсутствуют	
Государственный регистратор					ФГИС ЕГРН
полное наименование должности			подпись		инициалы, фамилия

М.П.

Земельный участок					
(вид объекта недвижимости)					
Лист №	Раздела 4.2		Всего листов раздела 4.2 : ____	Всего разделов: ____	Всего листов выписки: ____
08.10.2021 № 99/2021/422544096					
Кадастровый номер:			02:22:000000:280(единое землепользование)		
Номер точки	Координаты, м		Описание закрепления на местности	Средняя квадратическая погрешность определения координат характерных точек границы части земельного участка, м	
	X	Y			
1	2	3	4	5	
2686	728885.95	1288217.26	данные отсутствуют	данные отсутствуют	
2687	728901.24	1288206.19	данные отсутствуют	данные отсутствуют	
2688	728914.14	1288224.01	данные отсутствуют	данные отсутствуют	
2689	728896.32	1288236.91	данные отсутствуют	данные отсутствуют	
2690	728888.44	1288226.02	данные отсутствуют	данные отсутствуют	
2691	728878.08	1288234.07	данные отсутствуют	данные отсутствуют	
2692	728876.16	1288235.56	данные отсутствуют	данные отсутствуют	
2693	728858.12	1288249.59	данные отсутствуют	данные отсутствуют	
2694	728856.64	1288250.54	данные отсутствуют	данные отсутствуют	
2695	728810.23	1288280.14	данные отсутствуют	данные отсутствуют	
2696	728824.94	1288302.22	данные отсутствуют	данные отсутствуют	
2697	728789.21	1288325.34	данные отсутствуют	данные отсутствуют	
2698	728787.53	1288326.43	данные отсутствуют	данные отсутствуют	
2699	728784.82	1288322.23	данные отсутствуют	данные отсутствуют	
2700	728786.5	1288321.14	данные отсутствуют	данные отсутствуют	
2701	728817.97	1288300.78	данные отсутствуют	данные отсутствуют	
2702	728804.67	1288280.81	данные отсутствуют	данные отсутствуют	
Государственный регистратор					ФГИС ЕГРН
полное наименование должности			подпись		инициалы, фамилия

М.П.

Выписка из Единого государственного реестра недвижимости об объекте недвижимости
Сведения о частях земельного участка

Земельный участок					
(вид объекта недвижимости)					
Лист №	Раздела 4.2		Всего листов раздела 4.2 : ____	Всего разделов: ____	Всего листов выписки: ____
08.10.2021 № 99/2021/422544096					
Кадастровый номер:			02:22:000000:280(единое землепользование)		
Номер точки	Координаты, м		Описание закрепления на местности	Средняя квадратическая погрешность определения координат характерных точек границы части земельного участка, м	
	X	Y			
1	2	3	4	5	
2703	728804.66	1288280.79	данные отсутствуют	данные отсутствуют	
2704	728774.41	1288236.17	данные отсутствуют	данные отсутствуют	
2705	728773.29	1288234.52	данные отсутствуют	данные отсутствуют	
2706	728777.43	1288231.71	данные отсутствуют	данные отсутствуют	
2707	728778.55	1288233.37	данные отсутствуют	данные отсутствуют	
2708	728807.44	1288275.99	данные отсутствуют	данные отсутствуют	
2709	728853.19	1288246.81	данные отсутствуют	данные отсутствуют	
2710	728837.18	1288219.91	данные отсутствуют	данные отсутствуют	
2711	728836.16	1288218.19	данные отсутствуют	данные отсутствуют	
2712	728840.46	1288215.64	данные отсутствуют	данные отсутствуют	
2713	728841.48	1288217.36	данные отсутствуют	данные отсутствуют	
2714	728857.28	1288243.91	данные отсутствуют	данные отсутствуют	
2715	728884.04	1288223.1	данные отсутствуют	данные отсутствуют	
2716	728843.63	1288167.94	данные отсутствуют	данные отсутствуют	
2717	728842.44	1288166.33	данные отсутствуют	данные отсутствуют	
2718	728846.47	1288163.37	данные отсутствуют	данные отсутствуют	

Государственный регистратор		ФГИС ЕГРН
полное наименование должности	подпись	инициалы, фамилия

М.П.

Выписка из Единого государственного реестра недвижимости об объекте недвижимости
Сведения о частях земельного участка

Земельный участок					
(вид объекта недвижимости)					
Лист №	Раздела 4.2		Всего листов раздела 4.2 : ____	Всего разделов: ____	Всего листов выписки: ____
08.10.2021 № 99/2021/422544096					
Кадастровый номер:			02:22:000000:280(единое землепользование)		
Сведения о характерных точках границы части (частей) земельного участка					
Учетный номер части: 17					
Система координат: МСК-05					
Зона №					
Номер точки	Координаты, м		Описание закрепления на местности	Средняя квадратическая погрешность определения координат характерных точек границы части земельного участка, м	
	X	Y			
1	2	3	4	5	
498	733410.56	1286696.95	данные отсутствуют	данные отсутствуют	
499	733410.55	1286696.93	данные отсутствуют	данные отсутствуют	
500	733410.54	1286696.91	данные отсутствуют	данные отсутствуют	
2719	733887.73	1286479.48	данные отсутствуют	данные отсутствуют	
2719	733887.73	1286479.48	данные отсутствуют	данные отсутствуют	
2720	733888.47	1286483.83	данные отсутствуют	данные отсутствуют	
2721	733812.44	1286536.12	данные отсутствуют	данные отсутствуют	
2722	733719.9	1286614.89	данные отсутствуют	данные отсутствуют	
2723	733684.84	1286640.32	данные отсутствуют	данные отсутствуют	
2724	733615.15	1286625.93	данные отсутствуют	данные отсутствуют	
2725	733584.29	1286634.99	данные отсутствуют	данные отсутствуют	
2726	733536.18	1286655.7	данные отсутствуют	данные отсутствуют	
2727	733481.18	1286675.02	данные отсутствуют	данные отсутствуют	
2728	733410.76	1286697.76	данные отсутствуют	данные отсутствуют	
2729	733408.26	1286694.36	данные отсутствуют	данные отсутствуют	
2730	733479.9	1286671.22	данные отсутствуют	данные отсутствуют	

Государственный регистратор		ФГИС ЕГРН
полное наименование должности	подпись	инициалы, фамилия

М.П.

Земельный участок				
(вид объекта недвижимости)				
Лист №	Раздела 4.2	Всего листов раздела 4.2 : ____	Всего разделов: ____	Всего листов выписки: ____
08.10.2021.№ 99/2021/422544096				
Кадастровый номер:		02:22:000000:280(единое землепользование)		
Номер точки	Координаты, м		Описание закрепления на местности	Средняя квадратическая погрешность определения координат характерных точек границы части земельного участка, м
	X	Y		
1	2	3	4	5
2731	733534.72	1286651.98	данные отсутствуют	данные отсутствуют
2732	733582.93	1286631.23	данные отсутствуют	данные отсутствуют
2733	733614.99	1286621.81	данные отсутствуют	данные отсутствуют
2734	733683.92	1286636.04	данные отсутствуют	данные отсутствуют
2735	733717.42	1286611.75	данные отсутствуют	данные отсутствуют
2736	733810	1286532.94	данные отсутствуют	данные отсутствуют
Государственный регистратор				ФГИС ЕГРН
полное наименование должности		подпись		инициалы, фамилия

М.П.

Земельный участок				
(вид объекта недвижимости)				
Лист №	Раздела 4.2	Всего листов раздела 4.2 : ____	Всего разделов: ____	Всего листов выписки: ____
08.10.2021.№ 99/2021/422544096				
Кадастровый номер:		02:22:000000:280(единое землепользование)		
Сведения о характерных точках границы части (частей) земельного участка				
Учетный номер части: 18				
Система координат: МСК-05				
Зона №				
Номер точки	Координаты, м		Описание закрепления на местности	Средняя квадратическая погрешность определения координат характерных точек границы части земельного участка, м
	X	Y		
1	2	3	4	5
2	728797.61	1288943.82	данные отсутствуют	данные отсутствуют
4	728822.14	1288936.06	данные отсутствуют	данные отсутствуют
5	728824.18	1288929.26	данные отсутствуют	данные отсутствуют
6	728817.66	1288927.18	данные отсутствуют	данные отсутствуют
7	728816.93	1288918.76	данные отсутствуют	данные отсутствуют
8	728800.33	1288910.54	данные отсутствуют	данные отсутствуют
9	728625.39	1288844.48	данные отсутствуют	данные отсутствуют
10	728192.31	1288683.97	данные отсутствуют	данные отсутствуют
11	728112.29	1288655.63	данные отсутствуют	данные отсутствуют
12	727766.41	1288527.52	данные отсутствуют	данные отсутствуют
13	727763.27	1288525.3	данные отсутствуют	данные отсутствуют
16	727724.55	1288520.68	данные отсутствуют	данные отсутствуют
17	727704.18	1288512.2	данные отсутствуют	данные отсутствуют
18	727704.74	1288509.24	данные отсутствуют	данные отсутствуют
19	727704.49	1288505.91	данные отсутствуют	данные отсутствуют
20	727498.25	1288430.91	данные отсутствуют	данные отсутствуют
Государственный регистратор				ФГИС ЕГРН
полное наименование должности		подпись		инициалы, фамилия

М.П.

Выписка из Единого государственного реестра недвижимости об объекте недвижимости
Сведения о частях земельного участка

Земельный участок					
(вид объекта недвижимости)					
Лист №	Раздела 4.2		Всего листов раздела 4.2 : ____	Всего разделов: ____	Всего листов выписки: ____
08.10.2021 № 99/2021/422544096					
Кадастровый номер:			02:22:000000:280(единое землепользование)		
Номер точки	Координаты, м		Описание закрепления на местности	Средняя квадратическая погрешность определения координат характерных точек границы части земельного участка, м	
	X	Y			
1	2	3	4	5	
20	727498.25	1288430.91	данные отсутствуют	данные отсутствуют	
21	727415.24	1288400.44	данные отсутствуют	данные отсутствуют	
24	727613.74	1288509.18	данные отсутствуют	данные отсутствуют	
30	728914.24	1288952.84	данные отсутствуют	данные отсутствуют	
30	728914.24	1288952.84	данные отсутствуют	данные отсутствуют	
33	728836.26	1288933.12	данные отсутствуют	данные отсутствуют	
34	728829.88	1288931.08	данные отсутствуют	данные отсутствуют	
35	728827.68	1288938.38	данные отсутствуют	данные отсутствуют	
36	728847.24	1288945.79	данные отсутствуют	данные отсутствуют	
37	728849.58	1288943.79	данные отсутствуют	данные отсутствуют	
38	728894.15	1288958.51	данные отсутствуют	данные отсутствуют	
39	728889.68	1288982.54	данные отсутствуют	данные отсутствуют	
40	729301.48	1289145.98	данные отсутствуют	данные отсутствуют	
41	729916.26	1289372.74	данные отсутствуют	данные отсутствуют	
132	730196.8	1289417.39	данные отсутствуют	данные отсутствуют	
133	730198	1289421.73	данные отсутствуют	данные отсутствуют	
135	730191.13	1289438.55	данные отсутствуют	данные отсутствуют	
Государственный регистратор					ФГИС ЕГРН
полное наименование должности			подпись		инициалы, фамилия

М.П.

Выписка из Единого государственного реестра недвижимости об объекте недвижимости
Сведения о частях земельного участка

Земельный участок					
(вид объекта недвижимости)					
Лист №	Раздела 4.2		Всего листов раздела 4.2 : ____	Всего разделов: ____	Всего листов выписки: ____
08.10.2021 № 99/2021/422544096					
Кадастровый номер:			02:22:000000:280(единое землепользование)		
Номер точки	Координаты, м		Описание закрепления на местности	Средняя квадратическая погрешность определения координат характерных точек границы части земельного участка, м	
	X	Y			
1	2	3	4	5	
141	730125.33	1289410.35	данные отсутствуют	данные отсутствуют	
142	730039.15	1289379.9	данные отсутствуют	данные отсутствуют	
143	730036.43	1289377.26	данные отсутствуют	данные отсутствуют	
147	730110.47	1289390.57	данные отсутствуют	данные отсутствуют	
147	730110.47	1289390.57	данные отсутствуют	данные отсутствуют	
148	730110.47	1289394.04	данные отсутствуют	данные отсутствуют	
149	730114.38	1289394.85	данные отсутствуют	данные отсутствуют	
151	730118.08	1289393.11	данные отсутствуют	данные отсутствуют	
152	730141.59	1289399.45	данные отсутствуют	данные отсутствуют	
153	730191.5	1289412.82	данные отсутствуют	данные отсутствуют	
179	728825.28	1288943.66	данные отсутствуют	данные отсутствуют	
180	728843.96	1288950.96	данные отсутствуют	данные отсутствуют	
180	728843.96	1288950.96	данные отсутствуют	данные отсутствуют	
181	728842.48	1288957.7	данные отсутствуют	данные отсутствуют	
1381	727289.18	1288354.17	данные отсутствуют	данные отсутствуют	
1382	727028.13	1288258.34	данные отсутствуют	данные отсутствуют	
1383	727018.92	1288254.89	данные отсутствуют	данные отсутствуют	
Государственный регистратор					ФГИС ЕГРН
полное наименование должности			подпись		инициалы, фамилия

М.П.

Земельный участок					
(вид объекта недвижимости)					
Лист №	Раздела 4.2		Всего листов раздела 4.2 : ____	Всего разделов: ____	Всего листов выписки: ____
08.10.2021 № 99/2021/422544096					
Кадастровый номер:			02:22:000000:280(единое землепользование)		
Номер точки	Координаты, м		Описание закрепления на местности	Средняя квадратическая погрешность определения координат характерных точек границы части земельного участка, м	
	X	Y			
1	2	3	4	5	
1384	726729.14	1288147.81	данные отсутствуют	данные отсутствуют	
1385	726099.52	1287915.7	данные отсутствуют	данные отсутствуют	
1386	725967.11	1287870.71	данные отсутствуют	данные отсутствуют	
1387	725955.76	1287866.79	данные отсутствуют	данные отсутствуют	
1388	725885.43	1287853.98	данные отсутствуют	данные отсутствуют	
1388	725885.43	1287853.98	данные отсутствуют	данные отсутствуют	
1390	725861.6	1287879.91	данные отсутствуют	данные отсутствуют	
1391	725861.6	1287885.76	данные отсутствуют	данные отсутствуют	
1392	725866.66	1287895.16	данные отсутствуют	данные отсутствуют	
1393	725866.67	1287895.18	данные отсутствуют	данные отсутствуют	
1554	725937.75	1287900.08	данные отсутствуют	данные отсутствуют	
1555	727246.39	1288375.68	данные отсутствуют	данные отсутствуют	
1914	727786.27	1288501.53	данные отсутствуют	данные отсутствуют	
1942	727090.59	1288253.79	данные отсутствуют	данные отсутствуют	
1943	727090.66	1288252.87	данные отсутствуют	данные отсутствуют	
1943	727090.66	1288252.87	данные отсутствуют	данные отсутствуют	
1944	727272.42	1288319.61	данные отсутствуют	данные отсутствуют	
Государственный регистратор					ФГИС ЕГРН
полное наименование должности			подпись		инициалы, фамилия

М.П.

Земельный участок					
(вид объекта недвижимости)					
Лист №	Раздела 4.2		Всего листов раздела 4.2 : ____	Всего разделов: ____	Всего листов выписки: ____
08.10.2021 № 99/2021/422544096					
Кадастровый номер:			02:22:000000:280(единое землепользование)		
Номер точки	Координаты, м		Описание закрепления на местности	Средняя квадратическая погрешность определения координат характерных точек границы части земельного участка, м	
	X	Y			
1	2	3	4	5	
1945	727271.99	1288320.94	данные отсутствуют	данные отсутствуют	
1946	727417.27	1288372.89	данные отсутствуют	данные отсутствуют	
1946	727417.27	1288372.89	данные отсутствуют	данные отсутствуют	
1947	727674.43	1288467.33	данные отсутствуют	данные отсутствуют	
1948	727790.03	1288509.55	данные отсутствуют	данные отсутствуют	
1955	727416.93	1288374.59	данные отсутствуют	данные отсутствуют	
2737	727724.56	1288520.68	данные отсутствуют	данные отсутствуют	
2738	727725.67	1288518.26	данные отсутствуют	данные отсутствуют	
2739	727729.27	1288516.25	данные отсутствуют	данные отсутствуют	
2740	728808.42	1288966.3	данные отсутствуют	данные отсутствуют	
2741	728798.78	1288962.84	данные отсутствуют	данные отсутствуют	
2742	728034.53	1288662.11	данные отсутствуют	данные отсутствуют	
2743	727601.45	1288521.64	данные отсутствуют	данные отсутствуют	
2744	727481.1	1288477.87	данные отсутствуют	данные отсутствуют	
2745	727415.79	1288453.9	данные отсутствуют	данные отсутствуют	
2746	727803.29	1288464.68	данные отсутствуют	данные отсутствуют	
2746	727803.29	1288464.68	данные отсутствуют	данные отсутствуют	
Государственный регистратор					ФГИС ЕГРН
полное наименование должности			подпись		инициалы, фамилия

М.П.

Выписка из Единого государственного реестра недвижимости об объекте недвижимости
Сведения о частях земельного участка

Земельный участок					
(вид объекта недвижимости)					
Лист №	Раздела 4.2		Всего листов раздела 4.2 : ____	Всего разделов: ____	Всего листов выписки: ____
08.10.2021 № 99/2021/422544096					
Кадастровый номер:			02:22:000000:280(единое землепользование)		
Номер точки	Координаты, м		Описание закрепления на местности	Средняя квадратическая погрешность определения координат характерных точек границы части земельного участка, м	
	X	Y			
1	2	3	4	5	
2747	727816.76	1288469.6	данные отсутствуют	данные отсутствуют	
2748	727764.55	1288493	данные отсутствуют	данные отсутствуют	
2749	728053.51	1288609.34	данные отсутствуют	данные отсутствуют	
2750	727776.12	1288507.99	данные отсутствуют	данные отсутствуют	
2751	727772.6	1288506.24	данные отсутствуют	данные отсутствуют	
2752	727737.44	1288492.24	данные отсутствуют	данные отсутствуют	
2753	727717.29	1288484.99	данные отсутствуют	данные отсутствуют	
2754	727511.48	1288409.59	данные отсутствуют	данные отсутствуют	
2755	727416.94	1288374.59	данные отсутствуют	данные отсутствуют	
2756	729109.56	1289025.54	данные отсутствуют	данные отсутствуют	
2757	729436.95	1289146.6	данные отсутствуют	данные отсутствуют	
2758	729773.64	1289271.45	данные отсутствуют	данные отсутствуют	
2759	730021.2	1289360.35	данные отсутствуют	данные отсутствуют	
2760	730024.63	1289364.63	данные отсутствуют	данные отсутствуют	
2761	730023.93	1289366.07	данные отсутствуют	данные отсутствуют	
2762	730032.25	1289370.05	данные отсутствуют	данные отсутствуют	
2763	730030.13	1289376.75	данные отсутствуют	данные отсутствуют	
Государственный регистратор					ФГИС ЕГРН
полное наименование должности			подпись		инициалы, фамилия

М.П.

Выписка из Единого государственного реестра недвижимости об объекте недвижимости
Сведения о частях земельного участка

Земельный участок					
(вид объекта недвижимости)					
Лист №	Раздела 4.2		Всего листов раздела 4.2 : ____	Всего разделов: ____	Всего листов выписки: ____
08.10.2021 № 99/2021/422544096					
Кадастровый номер:			02:22:000000:280(единое землепользование)		
Номер точки	Координаты, м		Описание закрепления на местности	Средняя квадратическая погрешность определения координат характерных точек границы части земельного участка, м	
	X	Y			
1	2	3	4	5	
2764	729972.36	1289356.37	данные отсутствуют	данные отсутствуют	
2765	728836.27	1288933.12	данные отсутствуют	данные отсутствуют	
2766	728841.98	1288929.07	данные отсутствуют	данные отсутствуют	
2767	728843.57	1288924.72	данные отсутствуют	данные отсутствуют	
2768	728841.45	1288978.15	данные отсутствуют	данные отсутствуют	
2769	728813.97	1288968.29	данные отсутствуют	данные отсутствуют	
2770	730114.37	1289394.85	данные отсутствуют	данные отсутствуют	
2771	730115.96	1289392.75	данные отсутствуют	данные отсутствуют	
2772	730198.88	1289426.03	данные отсутствуют	данные отсутствуют	
2773	730190.78	1289438.92	данные отсутствуют	данные отсутствуют	
2774	730170.22	1289460.12	данные отсутствуют	данные отсутствуют	
2775	730167.52	1289458.16	данные отсутствуют	данные отсутствуют	
2776	730128.62	1289447.74	данные отсутствуют	данные отсутствуют	
2777	730107.39	1289442.01	данные отсутствуют	данные отсутствуют	
2778	730102.4	1289441.17	данные отсутствуют	данные отсутствуют	
2779	730096.19	1289438.7	данные отсутствуют	данные отсутствуют	
2780	730037.99	1289372.48	данные отсутствуют	данные отсутствуют	
Государственный регистратор					ФГИС ЕГРН
полное наименование должности			подпись		инициалы, фамилия

М.П.

Земельный участок				
(вид объекта недвижимости)				
Лист №	Раздела 4.2	Всего листов раздела 4.2 : ____	Всего разделов: ____	Всего листов выписки: ____
08.10.2021 № 99/2021/422544096				
Кадастровый номер:		02:22:000000:280(единое землепользование)		
Номер точки	Координаты, м		Описание закрепления на местности	Средняя квадратическая погрешность определения координат характерных точек границы части земельного участка, м
	X	Y		
1	2	3	4	5
2781	730038.64	1289371.07	данные отсутствуют	данные отсутствуют
2782	730043.08	1289369.04	данные отсутствуют	данные отсутствуют
2783	727090.6	1288253.79	данные отсутствуют	данные отсутствуют
2784	727288	1288380.47	данные отсутствуют	данные отсутствуют
2785	727277.03	1288402.97	данные отсутствуют	данные отсутствуют
2786	727271.96	1288401.11	данные отсутствуют	данные отсутствуют
2787	727237.3	1288388.39	данные отсутствуют	данные отсутствуют
2788	725946.75	1287916.57	данные отсутствуют	данные отсутствуют
2789	725943.06	1287915.3	данные отсутствуют	данные отсутствуют
2790	725871.71	1287902.3	данные отсутствуют	данные отсутствуют
2791	725868.1	1287900.89	данные отсутствуют	данные отсутствуют
2792	725872	1287848.72	данные отсутствуют	данные отсутствуют

Государственный регистратор		ФГИС ЕГРН
полное наименование должности	подпись	инициалы, фамилия

М.П.

Земельный участок				
(вид объекта недвижимости)				
Лист №	Раздела 4.2	Всего листов раздела 4.2 : ____	Всего разделов: ____	Всего листов выписки: ____
08.10.2021 № 99/2021/422544096				
Кадастровый номер:		02:22:000000:280(единое землепользование)		
Сведения о характерных точках границы части (частей) земельного участка				
Учетный номер части: 19				
Система координат: МСК-05				
Зона №				
Номер точки	Координаты, м		Описание закрепления на местности	Средняя квадратическая погрешность определения координат характерных точек границы части земельного участка, м
	X	Y		
1	2	3	4	5
87	729429.13	1290111.73	данные отсутствуют	данные отсутствуют
88	729386.95	1290149.71	данные отсутствуют	данные отсутствуют
96	728993.49	1290519.29	данные отсутствуют	данные отсутствуют
97	728988.64	1290516.13	данные отсутствуют	данные отсутствуют
152	730141.59	1289399.45	данные отсутствуют	данные отсутствуют
167	729978.55	1289630.87	данные отсутствуют	данные отсутствуют
168	729969.3	1289627.23	данные отсутствуют	данные отсутствуют
169	729942.43	1289606.94	данные отсутствуют	данные отсутствуют
175	729903.59	1289649.24	данные отсутствуют	данные отсутствуют
176	729915.99	1289666.32	данные отсутствуют	данные отсутствуют
2134	729918.53	1289670.49	данные отсутствуют	данные отсутствуют
2135	729920.77	1289676.99	данные отсутствуют	данные отсутствуют
2793	729900.42	1289641.28	данные отсутствуют	данные отсутствуют
2793	729900.42	1289641.28	данные отсутствуют	данные отсутствуют
2794	729921.84	1289690.63	данные отсутствуют	данные отсутствуют
2795	729882.21	1289730.5	данные отсутствуют	данные отсутствуют

Государственный регистратор		ФГИС ЕГРН
полное наименование должности	подпись	инициалы, фамилия

М.П.

Выписка из Единого государственного реестра недвижимости об объекте недвижимости
Сведения о частях земельного участка

Земельный участок					
(вид объекта недвижимости)					
Лист №	Раздела 4.2		Всего листов раздела 4.2 : ____	Всего разделов: ____	Всего листов выписки: ____
08.10.2021 № 99/2021/422544096					
Кадастровый номер:			02:22:000000:280(единое землепользование)		
Номер точки	Координаты, м		Описание закрепления на местности	Средняя квадратическая погрешность определения координат характерных точек границы части земельного участка, м	
	X	Y			
1	2	3	4	5	
2796	729791.68	1289822.85	данные отсутствуют	данные отсутствуют	
2797	729705.23	1289911.43	данные отсутствуют	данные отсутствуют	
2798	729660.15	1289958.15	данные отсутствуют	данные отсутствуют	
2799	729610.41	1289937.69	данные отсутствуют	данные отсутствуют	
2800	729669.35	1289876.61	данные отсутствуют	данные отсутствуют	
2801	729755.91	1289787.91	данные отсутствуют	данные отсутствуют	
2802	729846.63	1289695.37	данные отсутствуют	данные отсутствуют	
2803	729899.81	1289641.88	данные отсутствуют	данные отсутствуют	
2804	729655.66	1289962.79	данные отсутствуют	данные отсутствуют	
2804	729655.66	1289962.79	данные отсутствуют	данные отсутствуют	
2805	729636.8	1289982.34	данные отсутствуют	данные отсутствуют	
2806	729567.81	1290041.1	данные отсутствуют	данные отсутствуют	
2807	729509.23	1290074.41	данные отсутствуют	данные отсутствуют	
2808	729473.84	1290097.75	данные отсутствуют	данные отсутствуют	
2809	729440.88	1290123.39	данные отсутствуют	данные отсутствуют	
2810	729395.79	1290159.68	данные отсутствуют	данные отсутствуют	
2811	729353.47	1290199.07	данные отсутствуют	данные отсутствуют	
Государственный регистратор					ФГИС ЕГРН
полное наименование должности			подпись		инициалы, фамилия

М.П.

Раздел 4.2

Выписка из Единого государственного реестра недвижимости об объекте недвижимости
Сведения о частях земельного участка

Земельный участок					
(вид объекта недвижимости)					
Лист №	Раздела 4.2		Всего листов раздела 4.2 : ____	Всего разделов: ____	Всего листов выписки: ____
08.10.2021 № 99/2021/422544096					
Кадастровый номер:			02:22:000000:280(единое землепользование)		
Номер точки	Координаты, м		Описание закрепления на местности	Средняя квадратическая погрешность определения координат характерных точек границы части земельного участка, м	
	X	Y			
1	2	3	4	5	
2812	729296.36	1290253.64	данные отсутствуют	данные отсутствуют	
2813	729250.26	1290297.52	данные отсутствуют	данные отсутствуют	
2814	729199.36	1290346.65	данные отсутствуют	данные отсутствуют	
2815	729148.71	1290395.6	данные отсутствуют	данные отсутствуют	
2816	729098.74	1290444	данные отсутствуют	данные отсутствуют	
2817	729057.21	1290483.94	данные отсутствуют	данные отсутствуют	
2818	729006.93	1290533	данные отсутствуют	данные отсутствуют	
2819	729491.43	1290027.02	данные отсутствуют	данные отсутствуют	
2820	729538.98	1289999.98	данные отсутствуют	данные отсутствуют	
2821	729602.52	1289945.86	данные отсутствуют	данные отсутствуют	
2822	729605.92	1289942.33	данные отсутствуют	данные отсутствуют	
2823	730137.29	1289398.29	данные отсутствуют	данные отсутствуют	
2823	730137.29	1289398.29	данные отсутствуют	данные отсутствуют	
2824	730190.82	1289412.64	данные отсутствуют	данные отсутствуют	
2825	730132.68	1289480.58	данные отсутствуют	данные отсутствуют	
2826	730058.48	1289554.25	данные отсутствуют	данные отсутствуют	
2827	729988.85	1289624.23	данные отсутствуют	данные отсутствуют	
Государственный регистратор					ФГИС ЕГРН
полное наименование должности			подпись		инициалы, фамилия

М.П.

Земельный участок					
(вид объекта недвижимости)					
Лист №	Раздела 4.2		Всего листов раздела 4.2 : ____	Всего разделов: ____	Всего листов выписки: ____
08.10.2021.№ 99/2021/422544096					
Кадастровый номер:			02:22:000000:280(единое землепользование)		
Номер точки	Координаты, м		Описание закрепления на местности	Средняя квадратическая погрешность определения координат характерных точек границы части земельного участка, м	
	X	Y			
1	2	3	4	5	
2828	729983.34	1289629.67	данные отсутствуют	данные отсутствуют	
2829	729936.43	1289605.71	данные отсутствуют	данные отсутствуют	
2830	729953.56	1289588.8	данные отсутствуют	данные отсутствуют	
2831	730023.14	1289518.88	данные отсутствуют	данные отсутствуют	
2832	730096.02	1289446.53	данные отсутствуют	данные отсутствуют	

Государственный регистратор		ФГИС ЕГРН
полное наименование должности	подпись	инициалы, фамилия

М.П.

Земельный участок					
(вид объекта недвижимости)					
Лист №	Раздела 4.2		Всего листов раздела 4.2 : ____	Всего разделов: ____	Всего листов выписки: ____
08.10.2021.№ 99/2021/422544096					
Кадастровый номер:			02:22:000000:280(единое землепользование)		
Сведения о характерных точках границы части (частей) земельного участка					
Учетный номер части: 20					
Система координат: МСК-05					
Зона №					
Номер точки	Координаты, м		Описание закрепления на местности	Средняя квадратическая погрешность определения координат характерных точек границы части земельного участка, м	
	X	Y			
1	2	3	4	5	
2833	730978.88	1284498.51	данные отсутствуют	данные отсутствуют	
2833	730978.88	1284498.51	данные отсутствуют	данные отсутствуют	
2834	730987.08	1284510.78	данные отсутствуют	данные отсутствуют	
2835	730969.2	1284522.73	данные отсутствуют	данные отсутствуют	
2836	730961.05	1284510.53	данные отсутствуют	данные отсутствуют	
2837	730970.12	1284486.57	данные отсутствуют	данные отсутствуют	
2837	730970.12	1284486.57	данные отсутствуют	данные отсутствуют	
2838	730975.38	1284493.27	данные отсутствуют	данные отсутствуют	
2839	730975.55	1284493.53	данные отсутствуют	данные отсутствуют	
2840	730957.7	1284505.57	данные отсутствуют	данные отсутствуют	
2841	730952.93	1284499.5	данные отсутствуют	данные отсутствуют	

Государственный регистратор		ФГИС ЕГРН
полное наименование должности	подпись	инициалы, фамилия

М.П.

Земельный участок					
(вид объекта недвижимости)					
Лист №	Раздела 4.2		Всего листов раздела 4.2 : _____	Всего разделов: _____	Всего листов выписки: _____
08.10.2021.№ 99/2021/422544096					
Кадастровый номер:			02:22:000000:280(единое землепользование)		
Сведения о характерных точках границы части (частей) земельного участка					
Учетный номер части: 21					
Система координат: МСК-05					
Зона №					
Номер точки	Координаты, м		Описание закрепления на местности	Средняя квадратическая погрешность определения координат характерных точек границы части земельного участка, м	
	X	Y			
1	2	3	4	5	
1674	731159.68	1284333.58	данные отсутствуют	данные отсутствуют	
1675	731162.78	1284333.58	данные отсутствуют	данные отсутствуют	
1675	731162.78	1284333.58	данные отсутствуют	данные отсутствуют	
1676	731158.66	1284337.26	данные отсутствуют	данные отсутствуют	
1677	731159.98	1284338.75	данные отсутствуют	данные отсутствуют	
1678	731161.64	1284337.27	данные отсутствуют	данные отсутствуют	
1679	731164.06	1284339.84	данные отсутствуют	данные отсутствуют	
1680	731165.51	1284338.47	данные отсутствуют	данные отсутствуют	
1681	731163.14	1284335.95	данные отсутствуют	данные отсутствуют	
1682	731164.77	1284334.49	данные отсутствуют	данные отсутствуют	
1683	731163.96	1284333.58	данные отсутствуют	данные отсутствуют	
1769	731068.01	1284438.69	данные отсутствуют	данные отсутствуют	
1770	731068.07	1284438.65	данные отсутствуют	данные отсутствуют	
1771	731068.26	1284438.5	данные отсутствуют	данные отсутствуют	
1772	731068.45	1284438.33	данные отсутствуют	данные отсутствуют	
1773	731068.62	1284438.15	данные отсутствуют	данные отсутствуют	

Государственный регистратор		ФГИС ЕГРН
полное наименование должности	подпись	инициалы, фамилия

М.П.

Земельный участок					
(вид объекта недвижимости)					
Лист №	Раздела 4.2		Всего листов раздела 4.2 : _____	Всего разделов: _____	Всего листов выписки: _____
08.10.2021.№ 99/2021/422544096					
Кадастровый номер:			02:22:000000:280(единое землепользование)		
Номер точки	Координаты, м		Описание закрепления на местности	Средняя квадратическая погрешность определения координат характерных точек границы части земельного участка, м	
	X	Y			
1	2	3	4	5	
1774	731068.77	1284437.96	данные отсутствуют	данные отсутствуют	
1775	731090.49	1284408.09	данные отсутствуют	данные отсутствуют	
1776	731107.27	1284397.09	данные отсутствуют	данные отсутствуют	
1776	731107.27	1284397.09	данные отсутствуют	данные отсутствуют	
1777	731105.93	1284398.57	данные отсутствуют	данные отсутствуют	
1778	731107.41	1284399.91	данные отсутствуют	данные отсутствуют	
1779	731108.75	1284398.43	данные отсутствуют	данные отсутствуют	
1780	731134.01	1284366.03	данные отсутствуют	данные отсутствуют	
1780	731134.01	1284366.03	данные отсутствуют	данные отсутствуют	
1781	731132.66	1284367.51	данные отсутствуют	данные отсутствуют	
1782	731134.15	1284368.85	данные отсутствуют	данные отсутствуют	
1783	731135.49	1284367.37	данные отсутствуют	данные отсутствуют	
2842	731179.84	1284333.58	данные отсутствуют	данные отсутствуют	
2843	731169.96	1284342.09	данные отсутствуют	данные отсутствуют	
2844	731089.46	1284435.35	данные отсутствуют	данные отсутствуют	
2845	731079.99	1284452.63	данные отсутствуют	данные отсутствуют	
2846	731061.94	1284442.76	данные отсутствуют	данные отсутствуют	

Государственный регистратор		ФГИС ЕГРН
полное наименование должности	подпись	инициалы, фамилия

М.П.

Земельный участок					
(вид объекта недвижимости)					
Лист №	Раздела 4.2		Всего листов раздела 4.2 : _____	Всего разделов: _____	Всего листов выписки: _____
08.10.2021.№ 99/2021/422544096					
Кадастровый номер:			02:22:000000:280(единое землепользование)		
Сведения о характерных точках границы части (частей) земельного участка					
Учетный номер части: 22					
Система координат: МСК-05					
Зона №					
Номер точки	Координаты, м		Описание закрепления на местности	Средняя квадратическая погрешность определения координат характерных точек границы части земельного участка, м	
	X	Y			
1	2	3	4	5	
539	735100.21	1287522.36	данные отсутствуют	данные отсутствуют	
540	735105.07	1287543.37	данные отсутствуют	данные отсутствуют	
541	735126.6	1287452.78	данные отсутствуют	данные отсутствуют	
541	735126.6	1287452.78	данные отсутствуют	данные отсутствуют	
2847	735074.91	1287517.98	данные отсутствуют	данные отсутствуют	
2848	735090.54	1287447.85	данные отсутствуют	данные отсутствуют	

Государственный регистратор		ФГИС ЕГРН
полное наименование должности	подпись	инициалы, фамилия

М.П.

Земельный участок					
(вид объекта недвижимости)					
Лист №	Раздела 4.2		Всего листов раздела 4.2 : _____	Всего разделов: _____	Всего листов выписки: _____
08.10.2021.№ 99/2021/422544096					
Кадастровый номер:			02:22:000000:280(единое землепользование)		
Сведения о характерных точках границы части (частей) земельного участка					
Учетный номер части: 23					
Система координат: МСК-05					
Зона №					
Номер точки	Координаты, м		Описание закрепления на местности	Средняя квадратическая погрешность определения координат характерных точек границы части земельного участка, м	
	X	Y			
1	2	3	4	5	
1994	731244.33	1287591.16	данные отсутствуют	данные отсутствуют	
1995	731311.73	1287586.17	данные отсутствуют	данные отсутствуют	
1996	731310.35	1287558.7	данные отсутствуют	данные отсутствуют	
1996	731310.35	1287558.7	данные отсутствуют	данные отсутствуют	
1997	731110.13	1287566.87	данные отсутствуют	данные отсутствуют	
1998	730945.11	1287571.19	данные отсутствуют	данные отсутствуют	
1999	731149.74	1287573.46	данные отсутствуют	данные отсутствуют	
2000	731149.53	1287592.42	данные отсутствуют	данные отсутствуют	

Государственный регистратор		ФГИС ЕГРН
полное наименование должности	подпись	инициалы, фамилия

М.П.

Земельный участок				
(вид объекта недвижимости)				
Лист №	Раздела 4.2		Всего листов раздела 4.2:	Всего разделов: _____
08.10.2021.№ 99/2021/422544096				
Кадастровый номер:			02:22:000000:280(единое землепользование)	
Сведения о характерных точках границы части (частей) земельного участка				
Учетный номер части: 24				
Система координат: МСК-05				
Зона №				
Номер точки	Координаты, м		Описание закрепления на местности	Средняя квадратическая погрешность определения координат характерных точек границы части земельного участка, м
	X	Y		
1	2	3	4	5
1796	730894.8	1284529.2	данные отсутствуют	данные отсутствуют
2849	730920.41	1284520.72	данные отсутствуют	данные отсутствуют
2849	730920.41	1284520.72	данные отсутствуют	данные отсутствуют
2850	730917.12	1284532.92	данные отсутствуют	данные отсутствуют
2851	730908.9	1284538.47	данные отсутствуют	данные отсутствуют
2852	730887.85	1284532.79	данные отсутствуют	данные отсутствуют

Государственный регистратор		ФГИС ЕГРН
полное наименование должности	подпись	инициалы, фамилия

М.П.

Земельный участок				
(вид объекта недвижимости)				
Лист №	Раздела 4.2		Всего листов раздела 4.2:	Всего разделов: _____
08.10.2021.№ 99/2021/422544096				
Кадастровый номер:			02:22:000000:280(единое землепользование)	
Сведения о характерных точках границы части (частей) земельного участка				
Учетный номер части: 25				
Система координат: МСК-05				
Зона №				
Номер точки	Координаты, м		Описание закрепления на местности	Средняя квадратическая погрешность определения координат характерных точек границы части земельного участка, м
	X	Y		
1	2	3	4	5
101	728774.07	1290376.31	данные отсутствуют	данные отсутствуют
1373	728452.09	1290409.74	данные отсутствуют	данные отсутствуют
1374	728434.01	1290401.23	данные отсутствуют	данные отсутствуют
1374	728434.01	1290401.23	данные отсутствуют	данные отсутствуют
2853	728791.5	1290068.66	данные отсутствуют	данные отсутствуют
2853	728791.5	1290068.66	данные отсутствуют	данные отсутствуют
2854	728795.3	1290098.33	данные отсутствуют	данные отсутствуют
2855	728793.92	1290134.14	данные отсутствуют	данные отсутствуют
2856	728789.98	1290204.56	данные отсутствуют	данные отсутствуют
2857	728784.05	1290306.03	данные отсутствуют	данные отсутствуют
2858	728789.57	1290383.52	данные отсутствуют	данные отсутствуют
2859	728789.98	1290386.68	данные отсутствуют	данные отсутствуют
2860	728776.53	1290070.57	данные отсутствуют	данные отсутствуют
2861	728457.29	1290412.21	данные отсутствуют	данные отсутствуют
2862	728456.56	1290422.83	данные отсутствуют	данные отсутствуют
2863	728455.93	1290446.5	данные отсутствуют	данные отсутствуют

Государственный регистратор		ФГИС ЕГРН
полное наименование должности	подпись	инициалы, фамилия

М.П.

Земельный участок				
<small>(вид объекта недвижимости)</small>				
Лист № ____ Раздела 4.2		Всего листов раздела 4.2 : ____		Всего разделов: ____
Всего листов выписки: ____				
08.10.2021.№ 99/2021/422544096				
Кадастровый номер:		02:22:000000:280(единое землепользование)		
Номер точки	Координаты, м		Описание закрепления на местности	Средняя квадратическая погрешность определения координат характерных точек границы части земельного участка, м
	X	Y		
1	2	3	4	5
2864	728406.32	1290431.15	данные отсутствуют	данные отсутствуют
2865	728406.61	1290420.44	данные отсутствуют	данные отсутствуют
2866	728407.93	1290401.27	данные отсутствуют	данные отсутствуют
Государственный регистратор				ФГИС ЕГРН
полное наименование должности		подпись		инициалы, фамилия

М.П.

Земельный участок				
<small>(вид объекта недвижимости)</small>				
Лист № ____ Раздела 4.2		Всего листов раздела 4.2 : ____		Всего разделов: ____
Всего листов выписки: ____				
08.10.2021.№ 99/2021/422544096				
Кадастровый номер:		02:22:000000:280(единое землепользование)		
Сведения о характерных точках границы части (частей) земельного участка				
Учетный номер части: 26				
Система координат: МСК-05				
Зона №				
Номер точки	Координаты, м		Описание закрепления на местности	Средняя квадратическая погрешность определения координат характерных точек границы части земельного участка, м
	X	Y		
1	2	3	4	5
1795	730928.09	1284518.18	данные отсутствуют	данные отсутствуют
2867	730931.51	1284515.61	данные отсутствуют	данные отсутствуют
2867	730931.51	1284515.61	данные отсутствуют	данные отсутствуют
2868	730922.93	1284529	данные отсутствуют	данные отсутствуют
2869	730917.92	1284532.39	данные отсутствуют	данные отсутствуют
2870	730906.76	1284525.24	данные отсутствуют	данные отсутствуют
Государственный регистратор				ФГИС ЕГРН
полное наименование должности		подпись		инициалы, фамилия

М.П.

Земельный участок					
(вид объекта недвижимости)					
Лист №	Раздела 4.2		Всего листов раздела 4.2 : ____	Всего разделов: ____	Всего листов выписки: ____
08.10.2021 № 99/2021/422544096					
Кадастровый номер:			02:22:000000:280(единое землепользование)		
Сведения о характерных точках границы части (частей) земельного участка					
Учетный номер части: 27					
Система координат: МСК-05					
Зона №					
Номер точки	Координаты, м		Описание закрепления на местности	Средняя квадратическая погрешность определения координат характерных точек границы части земельного участка, м	
	X	Y			
1	2	3	4	5	
1296	730321.2	1288510.7	данные отсутствуют	данные отсутствуют	
1296	730321.2	1288510.7	данные отсутствуют	данные отсутствуют	
1353	730324.87	1288558.26	данные отсутствуют	данные отсутствуют	
1354	730343.37	1288544.04	данные отсутствуют	данные отсутствуют	
1355	730324.59	1288515.79	данные отсутствуют	данные отсутствуют	
1355	730324.59	1288515.79	данные отсутствуют	данные отсутствуют	
1356	730312.34	1288525.46	данные отсутствуют	данные отсутствуют	
1357	730324.11	1288538.64	данные отсутствуют	данные отсутствуют	
1358	730312.07	1288548.38	данные отсутствуют	данные отсутствуют	
1359	730289.79	1288524.68	данные отсутствуют	данные отсутствуют	
1361	730308.33	1288520.98	данные отсутствуют	данные отсутствуют	
2871	730302.25	1288514.18	данные отсутствуют	данные отсутствуют	
2872	730316.57	1288503.74	данные отсутствуют	данные отсутствуют	
2873	730299.28	1288577.84	данные отсутствуют	данные отсутствуют	
2874	730299.14	1288557.04	данные отсутствуют	данные отсутствуют	
2875	730279.25	1288532.84	данные отсутствуют	данные отсутствуют	
Государственный регистратор			ФГИС ЕГРН		
полное наименование должности			подпись		
			инициалы, фамилия		

М.П.

Раздел 4.2

Земельный участок					
(вид объекта недвижимости)					
Лист №	Раздела 4.2		Всего листов раздела 4.2 : ____	Всего разделов: ____	Всего листов выписки: ____
08.10.2021 № 99/2021/422544096					
Кадастровый номер:			02:22:000000:280(единое землепользование)		
Сведения о характерных точках границы части (частей) земельного участка					
Учетный номер части: 27					
Система координат: МСК-05					
Зона №					
Номер точки	Координаты, м		Описание закрепления на местности	Средняя квадратическая погрешность определения координат характерных точек границы части земельного участка, м	
	X	Y			
1	2	3	4	5	
2876	730293.52	1288521.11	данные отсутствуют	данные отсутствуют	
2877	730333.14	1288903.35	данные отсутствуют	данные отсутствуют	
2877	730333.14	1288903.35	данные отсутствуют	данные отсутствуют	
2878	730330.06	1288952.7	данные отсутствуют	данные отсутствуют	
2879	730328.33	1288968.42	данные отсутствуют	данные отсутствуют	
2880	730281.84	1288922.66	данные отсутствуют	данные отсутствуют	
2881	730284.43	1288881.16	данные отсутствуют	данные отсутствуют	
2882	730285.74	1288848.66	данные отсутствуют	данные отсутствуют	
Государственный регистратор			ФГИС ЕГРН		
полное наименование должности			подпись		
			инициалы, фамилия		

М.П.

Земельный участок					
(вид объекта недвижимости)					
Лист №	Раздела 4.2		Всего листов раздела 4.2 : _____	Всего разделов: _____	Всего листов выписки: _____
08.10.2021.№ 99/2021/422544096					
Кадастровый номер:			02:22:000000:280(единое землепользование)		
Сведения о характерных точках границы части (частей) земельного участка					
Учетный номер части: 28					
Система координат: МСК-05					
Зона №					
Номер точки	Координаты, м		Описание закрепления на местности	Средняя квадратическая погрешность определения координат характерных точек границы части земельного участка, м	
	X	Y			
1	2	3	4	5	
354	732533.07	1290007.43	данные отсутствуют	данные отсутствуют	
354	732533.07	1290007.43	данные отсутствуют	данные отсутствуют	
355	732510.37	1290004.42	данные отсутствуют	данные отсутствуют	
356	732452.43	1289998.75	данные отсутствуют	данные отсутствуют	
357	732411.02	1289996.78	данные отсутствуют	данные отсутствуют	
2883	733257.23	1290070.26	данные отсутствуют	данные отсутствуют	
2883	733257.23	1290070.26	данные отсутствуют	данные отсутствуют	
2884	733230.88	1290067.86	данные отсутствуют	данные отсутствуют	
2885	733231.67	1290067.1	данные отсутствуют	данные отсутствуют	
2886	733223.98	1290066.48	данные отсутствуют	данные отсутствуют	
2887	733223.37	1290067.18	данные отсутствуют	данные отсутствуют	
2888	733198.78	1290064.94	данные отсутствуют	данные отсутствуют	
2889	733212.24	1290049.54	данные отсутствуют	данные отсутствуют	
2890	733214.62	1290047.55	данные отсутствуют	данные отсутствуют	
2891	733217.48	1290046.39	данные отсутствуют	данные отсутствуют	
2892	733220.57	1290046.15	данные отсутствуют	данные отсутствуют	
Государственный регистратор			ФГИС ЕГРН		
полное наименование должности			подпись		
			инициалы, фамилия		

М.П.

Раздел 4.2

Выписка из Единого государственного реестра недвижимости об объекте недвижимости
Сведения о частях земельного участка

Земельный участок					
(вид объекта недвижимости)					
Лист №	Раздела 4.2		Всего листов раздела 4.2 : _____	Всего разделов: _____	Всего листов выписки: _____
08.10.2021.№ 99/2021/422544096					
Кадастровый номер:			02:22:000000:280(единое землепользование)		
Номер точки	Координаты, м		Описание закрепления на местности	Средняя квадратическая погрешность определения координат характерных точек границы части земельного участка, м	
	X	Y			
1	2	3	4	5	
2893	733255.39	1290048.94	данные отсутствуют	данные отсутствуют	
2894	733257.88	1290049.47	данные отсутствуют	данные отсутствуют	
2895	733260.15	1290050.6	данные отсутствуют	данные отсутствуют	
2896	733262.07	1290052.27	данные отсутствуют	данные отсутствуют	
2897	733263.5	1290054.37	данные отсутствуют	данные отсутствуют	
2898	733264.36	1290056.77	данные отсутствуют	данные отсутствуют	
2899	733264.58	1290059.3	данные отсутствуют	данные отсутствуют	
2900	733264.16	1290061.81	данные отсутствуют	данные отсутствуют	
2901	733263.12	1290064.13	данные отсутствуют	данные отсутствуют	
2902	733261.53	1290066.11	данные отсутствуют	данные отсутствуют	
2903	732371.22	1289993.28	данные отсутствуют	данные отсутствуют	
2904	732379.43	1289991.39	данные отсутствуют	данные отсутствуют	
2905	732430.31	1289996.18	данные отсутствуют	данные отсутствуют	
2906	732479.92	1290001.17	данные отсутствуют	данные отсутствуют	
2907	732528.72	1290005.96	данные отсутствуют	данные отсутствуют	
2908	732559.24	1290008.95	данные отсутствуют	данные отсутствуют	
Государственный регистратор			ФГИС ЕГРН		
полное наименование должности			подпись		
			инициалы, фамилия		

М.П.

Земельный участок					
(вид объекта недвижимости)					
Лист №	Раздела 4.2		Всего листов раздела 4.2 : _____	Всего разделов: _____	Всего листов выписки: _____
08.10.2021.№ 99/2021/422544096					
Кадастровый номер:			02:22:000000:280(единое землепользование)		
Сведения о характерных точках границы части (частей) земельного участка					
Учетный номер части: 29					
Система координат: МСК-05					
Зона №					
Номер точки	Координаты, м		Описание закрепления на местности	Средняя квадратическая погрешность определения координат характерных точек границы части земельного участка, м	
	X	Y			
1	2	3	4	5	
1754	730149.1	1284746.46	данные отсутствуют	данные отсутствуют	
1755	730520.26	1284792.71	данные отсутствуют	данные отсутствуют	
1756	730520.47	1284792.73	данные отсутствуют	данные отсутствуют	
1757	730520.72	1284792.73	данные отсутствуют	данные отсутствуют	
1758	730520.96	1284792.71	данные отсутствуют	данные отсутствуют	
1759	730521.21	1284792.68	данные отсутствуют	данные отсутствуют	
1760	730521.45	1284792.62	данные отсутствуют	данные отсутствуют	
1761	730521.68	1284792.54	данные отсутствуют	данные отсутствуют	
1762	730521.91	1284792.44	данные отсутствуют	данные отсутствуют	
1763	730522.13	1284792.33	данные отсутствуют	данные отсутствуют	
1764	730669.11	1284707.36	данные отсутствуют	данные отсутствуют	
1765	730669.17	1284707.32	данные отсутствуют	данные отсутствуют	
1766	730669.23	1284707.28	данные отсутствуют	данные отсутствуют	
1767	730669.29	1284707.25	данные отсутствуют	данные отсутствуют	
1789	729924.85	1284707.97	данные отсутствуют	данные отсутствуют	
1792	730666.02	1284702.21	данные отсутствуют	данные отсутствуют	
Государственный регистратор			ФГИС ЕГРН		
полное наименование должности			подпись		
			инициалы, фамилия		

М.П.

Раздел 4.2

Земельный участок					
(вид объекта недвижимости)					
Лист №	Раздела 4.2		Всего листов раздела 4.2 : _____	Всего разделов: _____	Всего листов выписки: _____
08.10.2021.№ 99/2021/422544096					
Кадастровый номер:			02:22:000000:280(единое землепользование)		
Номер точки	Координаты, м		Описание закрепления на местности	Средняя квадратическая погрешность определения координат характерных точек границы части земельного участка, м	
	X	Y			
1	2	3	4	5	
1811	728609.72	1284240.82	данные отсутствуют	данные отсутствуют	
1811	728609.72	1284240.82	данные отсутствуют	данные отсутствуют	
1829	729922.64	1284713.57	данные отсутствуют	данные отсутствуют	
1830	729922.81	1284713.65	данные отсутствуют	данные отсутствуют	
1831	729923.05	1284713.73	данные отсутствуют	данные отсутствуют	
1832	729923.28	1284713.79	данные отсутствуют	данные отсутствуют	
1833	729923.53	1284713.86	данные отсутствуют	данные отсутствуют	
2909	730667.35	1284701.31	данные отсутствуют	данные отсутствуют	
2909	730667.35	1284701.31	данные отсутствуют	данные отсутствуют	
2910	730584.29	1284749.46	данные отсутствуют	данные отсутствуют	
2911	730614.71	1284731.52	данные отсутствуют	данные отсутствуют	
2912	730663.93	1284702.48	данные отсутствуют	данные отсутствуют	
2913	730666.33	1284701.46	данные отсутствуют	данные отсутствуют	
2914	729931.7	1284708.96	данные отсутствуют	данные отсутствуют	
2914	729931.7	1284708.96	данные отсутствуют	данные отсутствуют	
2915	729871.12	1284681.76	данные отсутствуют	данные отсутствуют	
2916	729881.89	1284686.84	данные отсутствуют	данные отсутствуют	
Государственный регистратор			ФГИС ЕГРН		
полное наименование должности			подпись		
			инициалы, фамилия		

М.П.

Земельный участок					
(вид объекта недвижимости)					
Лист №	Раздела 4.2		Всего листов раздела 4.2 : ____	Всего разделов: ____	Всего листов выписки: ____
08.10.2021 № 99/2021/422544096					
Кадастровый номер:			02:22:000000:280(единое землепользование)		
Номер точки	Координаты, м		Описание закрепления на местности	Средняя квадратическая погрешность определения координат характерных точек границы части земельного участка, м	
	X	Y			
1	2	3	4	5	
2917	729927.69	1284708.24	данные отсутствуют	данные отсутствуют	
2918	728794.12	1284654.19	данные отсутствуют	данные отсутствуют	
2918	728794.12	1284654.19	данные отсутствуют	данные отсутствуют	
2919	728928.67	1284671.89	данные отсутствуют	данные отсутствуют	
2920	728957.98	1284680.08	данные отсутствуют	данные отсутствуют	
2921	729006.28	1284687.86	данные отсутствуют	данные отсутствуют	
2922	729056.27	1284695.81	данные отсутствуют	данные отсутствуют	
2923	729105.2	1284703.44	данные отсутствуют	данные отсутствуют	
2924	729155.5	1284711.5	данные отсутствуют	данные отсутствуют	
2925	729211.69	1284720.45	данные отсутствуют	данные отсутствуют	
2926	729269.56	1284729.66	данные отсутствуют	данные отсутствуют	
2927	729324.1	1284738.34	данные отсутствуют	данные отсутствуют	
2928	729376.66	1284746.7	данные отсутствуют	данные отсутствуют	
2929	729429.56	1284755.13	данные отсутствуют	данные отсутствуют	
2930	729486.86	1284764.24	данные отсутствуют	данные отсутствуют	
2931	729543.03	1284773.12	данные отсутствуют	данные отсутствуют	
2932	729587.21	1284755.37	данные отсутствуют	данные отсутствуют	
Государственный регистратор					ФГИС ЕГРН
полное наименование должности			подпись		инициалы, фамилия

М.П.

Земельный участок					
(вид объекта недвижимости)					
Лист №	Раздела 4.2		Всего листов раздела 4.2 : ____	Всего разделов: ____	Всего листов выписки: ____
08.10.2021 № 99/2021/422544096					
Кадастровый номер:			02:22:000000:280(единое землепользование)		
Номер точки	Координаты, м		Описание закрепления на местности	Средняя квадратическая погрешность определения координат характерных точек границы части земельного участка, м	
	X	Y			
1	2	3	4	5	
2933	729633.89	1284736.89	данные отсутствуют	данные отсутствуют	
2934	729681.17	1284718.01	данные отсутствуют	данные отсутствуют	
2935	729724.79	1284700.64	данные отсутствуют	данные отсутствуют	
2936	729806.77	1284668.34	данные отсутствуют	данные отсутствуют	
2937	729820.52	1284663.74	данные отсутствуют	данные отсутствуют	
2938	730104.78	1284740.09	данные отсутствуют	данные отсутствуют	
2939	730125.21	1284743.76	данные отсутствуют	данные отсутствуют	
2940	730142.22	1284745.68	данные отсутствуют	данные отсутствуют	
2941	730128.48	1284764.24	данные отсутствуют	данные отсутствуют	
2942	730122.32	1284763.55	данные отсутствуют	данные отсутствуют	
2943	730071.52	1284754.42	данные отсутствуют	данные отсутствуют	
2944	730024.74	1284746.01	данные отсутствуют	данные отсутствуют	
2945	729975.08	1284737.08	данные отсутствуют	данные отсутствуют	
2946	729921.58	1284727.45	данные отсутствуют	данные отсутствуют	
2947	729873.41	1284704.93	данные отсутствуют	данные отсутствуют	
2948	729826.5	1284682.83	данные отсутствуют	данные отсутствуют	
2949	729813.6	1284687.13	данные отсутствуют	данные отсутствуют	
Государственный регистратор					ФГИС ЕГРН
полное наименование должности			подпись		инициалы, фамилия

М.П.

Выписка из Единого государственного реестра недвижимости об объекте недвижимости
Сведения о частях земельного участка

Земельный участок					
(вид объекта недвижимости)					
Лист №	Раздела 4.2		Всего листов раздела 4.2 : ____	Всего разделов: ____	Всего листов выписки: ____
08.10.2021 № 99/2021/422544096					
Кадастровый номер:			02:22:000000:280(единое землепользование)		
Номер точки	Координаты, м		Описание закрепления на местности	Средняя квадратическая погрешность определения координат характерных точек границы части земельного участка, м	
	X	Y			
1	2	3	4	5	
2950	729732.15	1284719.23	данные отсутствуют	данные отсутствуют	
2951	729688.58	1284736.58	данные отсутствуют	данные отсутствуют	
2952	729641.27	1284755.46	данные отсутствуют	данные отсутствуют	
2953	729594.62	1284773.94	данные отсутствуют	данные отсутствуют	
2954	729545.36	1284793.73	данные отсутствуют	данные отсутствуют	
2955	729483.73	1284783.98	данные отсутствуют	данные отсутствуют	
2956	729426.42	1284774.87	данные отсутствуют	данные отсутствуют	
2957	729373.51	1284766.45	данные отсутствуют	данные отсутствуют	
2958	729320.96	1284758.09	данные отсутствуют	данные отсутствуют	
2959	729266.41	1284749.41	данные отсутствуют	данные отсутствуют	
2960	729208.54	1284740.2	данные отсутствуют	данные отсутствуют	
2961	729152.35	1284731.25	данные отсутствуют	данные отсутствуют	
2962	729102.07	1284723.18	данные отсутствуют	данные отсутствуют	
2963	729053.16	1284715.56	данные отсутствуют	данные отсутствуют	
2964	729003.13	1284707.61	данные отсутствуют	данные отсутствуют	
2965	728953.68	1284699.64	данные отсутствуют	данные отсутствуют	
2966	728900.63	1284684.82	данные отсутствуют	данные отсутствуют	
Государственный регистратор					ФГИС ЕГРН
полное наименование должности			подпись		инициалы, фамилия

М.П.

Выписка из Единого государственного реестра недвижимости об объекте недвижимости
Сведения о частях земельного участка

Земельный участок					
(вид объекта недвижимости)					
Лист №	Раздела 4.2		Всего листов раздела 4.2 : ____	Всего разделов: ____	Всего листов выписки: ____
08.10.2021 № 99/2021/422544096					
Кадастровый номер:			02:22:000000:280(единое землепользование)		
Номер точки	Координаты, м		Описание закрепления на местности	Средняя квадратическая погрешность определения координат характерных точек границы части земельного участка, м	
	X	Y			
1	2	3	4	5	
2967	728853.18	1284671.07	данные отсутствуют	данные отсутствуют	
2968	728805.08	1284657.35	данные отсутствуют	данные отсутствуют	
2969	728670.23	1284597.75	данные отсутствуют	данные отсутствуют	
2969	728670.23	1284597.75	данные отсутствуют	данные отсутствуют	
2970	728671.82	1284619	данные отсутствуют	данные отсутствуют	
2971	728664.86	1284616.99	данные отсутствуют	данные отсутствуют	
2972	728649.69	1284612.67	данные отсутствуют	данные отсутствуют	
2973	728647.39	1284591.22	данные отсутствуют	данные отсутствуют	
2974	728624.17	1284240.95	данные отсутствуют	данные отсутствуют	
2975	728627.32	1284289.99	данные отсутствуют	данные отсутствуют	
2976	728630.57	1284340.45	данные отсутствуют	данные отсутствуют	
2977	728634.03	1284393.97	данные отсутствуют	данные отсутствуют	
2978	728637.3	1284444.78	данные отсутствуют	данные отсутствуют	
2979	728640.66	1284496.86	данные отсутствуют	данные отсутствуют	
2980	728643.69	1284543.66	данные отсутствуют	данные отсутствуют	
2981	728643.9	1284546.76	данные отсутствуют	данные отсутствуют	
2982	728644.45	1284554.19	данные отсутствуют	данные отсутствуют	
Государственный регистратор					ФГИС ЕГРН
полное наименование должности			подпись		инициалы, фамилия

М.П.

Земельный участок					
(вид объекта недвижимости)					
Лист №	Раздела 4.2		Всего листов раздела 4.2 : ____	Всего разделов: ____	Всего листов выписки: ____
08.10.2021 № 99/2021/422544096					
Кадастровый номер:			02:22:000000:280(единое землепользование)		
Номер точки	Координаты, м		Описание закрепления на местности	Средняя квадратическая погрешность определения координат характерных точек границы части земельного участка, м	
	X	Y			
1	2	3	4	5	
2983	728644.96	1284561.92	данные отсутствуют	данные отсутствуют	
2984	728646.62	1284584.12	данные отсутствуют	данные отсутствуют	
2985	730135.37	1284765.02	данные отсутствуют	данные отсутствуют	
2985	730135.37	1284765.02	данные отсутствуют	данные отсутствуют	
2986	730675.15	1284703.3	данные отсутствуют	данные отсутствуют	
2987	730676.02	1284703.95	данные отсутствуют	данные отсутствуют	
2988	730677.62	1284706.01	данные отсутствуют	данные отсутствуют	
2989	730678.65	1284708.41	данные отсутствуют	данные отсутствуют	
2990	730679.01	1284711	данные отсутствуют	данные отсутствуют	
2991	730678.69	1284713.59	данные отсутствуют	данные отсутствуют	
2992	730677.72	1284716.01	данные отсутствуют	данные отсутствуют	
2993	730676.15	1284718.09	данные отсутствуют	данные отсутствуют	
2994	730674.09	1284719.7	данные отсутствуют	данные отсутствуют	
2995	730624.86	1284748.73	данные отсутствуют	данные отсутствуют	
2996	730572.19	1284779.8	данные отсутствуют	данные отсутствуют	
2997	730526.14	1284806.97	данные отсутствуют	данные отсутствуют	
2998	730523.15	1284808.14	данные отсутствуют	данные отсутствуют	
Государственный регистратор					ФГИС ЕГРН
полное наименование должности			подпись		инициалы, фамилия

М.П.

Раздел 4.2

Выписка из Единого государственного реестра недвижимости об объекте недвижимости
Сведения о частях земельного участка

Земельный участок					
(вид объекта недвижимости)					
Лист №	Раздела 4.2		Всего листов раздела 4.2 : ____	Всего разделов: ____	Всего листов выписки: ____
08.10.2021 № 99/2021/422544096					
Кадастровый номер:			02:22:000000:280(единое землепользование)		
Номер точки	Координаты, м		Описание закрепления на местности	Средняя квадратическая погрешность определения координат характерных точек границы части земельного участка, м	
	X	Y			
1	2	3	4	5	
2999	730519.95	1284808.3	данные отсутствуют	данные отсутствуют	
3000	730470.39	1284802.72	данные отсутствуют	данные отсутствуют	
3001	730422.51	1284797.33	данные отсутствуют	данные отсутствуют	
3002	730368.01	1284791.2	данные отсутствуют	данные отсутствуют	
3003	730317.55	1284785.53	данные отсутствуют	данные отсутствуют	
3004	730265.92	1284779.72	данные отсутствуют	данные отсутствуют	
3005	730219.75	1284774.52	данные отсутствуют	данные отсутствуют	
3006	730176.15	1284769.6	данные отсутствуют	данные отсутствуют	
Государственный регистратор					ФГИС ЕГРН
полное наименование должности			подпись		инициалы, фамилия

М.П.

Земельный участок					
(вид объекта недвижимости)					
Лист №	Раздела 4.2		Всего листов раздела 4.2 : _____	Всего разделов: _____	Всего листов выписки: _____
08.10.2021.№ 99/2021/422544096					
Кадастровый номер:			02:22:000000:280(единое землепользование)		
Сведения о характерных точках границы части (частей) земельного участка					
Учетный номер части: 30					
Система координат: МСК-05					
Зона №					
Номер точки	Координаты, м		Описание закрепления на местности	Средняя квадратическая погрешность определения координат характерных точек границы части земельного участка, м	
	X	Y			
1	2	3	4	5	
869	730574.84	1285005.28	данные отсутствуют	данные отсутствуют	
904	730403.8	1286593.84	данные отсутствуют	данные отсутствуют	
916	731310.84	1287376.96	данные отсутствуют	данные отсутствуют	
917	731259.04	1287333.8	данные отсутствуют	данные отсутствуют	
918	731209.41	1287312.21	данные отсутствуют	данные отсутствуют	
922	730583.55	1286871.96	данные отсутствуют	данные отсутствуют	
961	730475.17	1286751.42	данные отсутствуют	данные отсутствуют	
962	730475.16	1286751.4	данные отсутствуют	данные отсутствуют	
963	730466.96	1286741.91	данные отсутствуют	данные отсутствуют	
964	730466.95	1286741.9	данные отсутствуют	данные отсутствуют	
1764	730669.11	1284707.36	данные отсутствуют	данные отсутствуют	
1765	730669.17	1284707.32	данные отсутствуют	данные отсутствуют	
1766	730669.23	1284707.28	данные отсутствуют	данные отсутствуют	
1767	730669.29	1284707.25	данные отсутствуют	данные отсутствуют	
1768	730999.34	1284484.72	данные отсутствуют	данные отсутствуют	
1769	731068.01	1284438.69	данные отсутствуют	данные отсутствуют	
Государственный регистратор			ФГИС ЕГРН		
полное наименование должности			подпись		
			инициалы, фамилия		

М.П.

Раздел 4.2

Земельный участок					
(вид объекта недвижимости)					
Лист №	Раздела 4.2		Всего листов раздела 4.2 : _____	Всего разделов: _____	Всего листов выписки: _____
08.10.2021.№ 99/2021/422544096					
Кадастровый номер:			02:22:000000:280(единое землепользование)		
Номер точки	Координаты, м		Описание закрепления на местности	Средняя квадратическая погрешность определения координат характерных точек границы части земельного участка, м	
	X	Y			
1	2	3	4	5	
1770	731068.07	1284438.65	данные отсутствуют	данные отсутствуют	
1771	731068.26	1284438.5	данные отсутствуют	данные отсутствуют	
1772	731068.45	1284438.33	данные отсутствуют	данные отсутствуют	
1773	731068.62	1284438.15	данные отсутствуют	данные отсутствуют	
1774	731068.77	1284437.96	данные отсутствуют	данные отсутствуют	
1784	730638.69	1284804.56	данные отсутствуют	данные отсутствуют	
1784	730638.69	1284804.56	данные отсутствуют	данные отсутствуют	
1785	730637.91	1284806.4	данные отсутствуют	данные отсутствуют	
1786	730639.74	1284807.19	данные отсутствуют	данные отсутствуют	
1787	730640.53	1284805.35	данные отсутствуют	данные отсутствуют	
1792	730666.02	1284702.21	данные отсутствуют	данные отсутствуют	
1793	730994.45	1284480.79	данные отсутствуют	данные отсутствуют	
3007	730513.96	1285210.93	данные отсутствуют	данные отсутствуют	
3007	730513.96	1285210.93	данные отсутствуют	данные отсутствуют	
3008	730531.77	1285237.96	данные отсутствуют	данные отсутствуют	
3009	730527.78	1285285.62	данные отсутствуют	данные отсутствуют	
3010	730522.54	1285328.26	данные отсутствуют	данные отсутствуют	
Государственный регистратор			ФГИС ЕГРН		
полное наименование должности			подпись		
			инициалы, фамилия		

М.П.

Земельный участок					
(вид объекта недвижимости)					
Лист №	Раздела 4.2		Всего листов раздела 4.2 : ____	Всего разделов: ____	Всего листов выписки: ____
08.10.2021 № 99/2021/422544096					
Кадастровый номер:			02:22:000000:280(единое землепользование)		
Номер точки	Координаты, м		Описание закрепления на местности	Средняя квадратическая погрешность определения координат характерных точек границы части земельного участка, м	
	X	Y			
1	2	3	4	5	
3011	730521.39	1285371.71	данные отсутствуют	данные отсутствуют	
3012	730517.15	1285414.25	данные отсутствуют	данные отсутствуют	
3013	730512.68	1285466.97	данные отсутствуют	данные отсутствуют	
3014	730509.1	1285511.75	данные отсутствуют	данные отсутствуют	
3015	730504.86	1285563.23	данные отсутствуют	данные отсутствуют	
3016	730500.45	1285616.62	данные отсутствуют	данные отсутствуют	
3017	730496.18	1285668.45	данные отсутствуют	данные отсутствуют	
3018	730492.27	1285715.9	данные отсутствуют	данные отсутствуют	
3019	730488.3	1285764.08	данные отсутствуют	данные отсутствуют	
3020	730484.41	1285811.11	данные отсутствуют	данные отсутствуют	
3021	730480.41	1285859.71	данные отсутствуют	данные отсутствуют	
3022	730476.41	1285908.2	данные отсутствуют	данные отсутствуют	
3023	730472.29	1285958.13	данные отсутствуют	данные отсутствуют	
3024	730468.46	1286004.49	данные отсутствуют	данные отсутствуют	
3025	730470.11	1286059.49	данные отсутствуют	данные отсутствуют	
3026	730471.79	1286115.64	данные отсутствуют	данные отсутствуют	
3027	730473.33	1286167.17	данные отсутствуют	данные отсутствуют	
Государственный регистратор					ФГИС ЕГРН
полное наименование должности			подпись		инициалы, фамилия

М.П.

Земельный участок					
(вид объекта недвижимости)					
Лист №	Раздела 4.2		Всего листов раздела 4.2 : ____	Всего разделов: ____	Всего листов выписки: ____
08.10.2021 № 99/2021/422544096					
Кадастровый номер:			02:22:000000:280(единое землепользование)		
Номер точки	Координаты, м		Описание закрепления на местности	Средняя квадратическая погрешность определения координат характерных точек границы части земельного участка, м	
	X	Y			
1	2	3	4	5	
3028	730466.25	1286220.75	данные отсутствуют	данные отсутствуют	
3029	730459.57	1286271.18	данные отсутствуют	данные отсутствуют	
3030	730452.37	1286325.62	данные отсутствуют	данные отсутствуют	
3031	730445.54	1286377.27	данные отсутствуют	данные отсутствуют	
3032	730438.38	1286431.32	данные отсутствуют	данные отсутствуют	
3033	730431.32	1286484.72	данные отсутствуют	данные отсутствуют	
3034	730424.3	1286537.7	данные отсутствуют	данные отсутствуют	
3035	730423.41	1286544.81	данные отсутствуют	данные отсутствуют	
3036	730403.8	1286667.11	данные отсутствуют	данные отсутствуют	
3037	730392.47	1286653.19	данные отсутствуют	данные отсутствуют	
3038	730391.06	1286650.88	данные отсутствуют	данные отсутствуют	
3039	730390.32	1286648.28	данные отсутствуют	данные отсутствуют	
3040	730390.31	1286645.58	данные отсутствуют	данные отсутствуют	
3041	730397.67	1286589.56	данные отсутствуют	данные отсутствуют	
3042	730404.49	1286535.15	данные отсутствуют	данные отсутствуют	
3043	730411.5	1286482.1	данные отсутствуют	данные отсутствуют	
3044	730418.56	1286428.7	данные отсутствуют	данные отсутствуют	
Государственный регистратор					ФГИС ЕГРН
полное наименование должности			подпись		инициалы, фамилия

М.П.

Выписка из Единого государственного реестра недвижимости об объекте недвижимости
Сведения о частях земельного участка

Земельный участок					
(вид объекта недвижимости)					
Лист №	Раздела 4.2		Всего листов раздела 4.2 : ____	Всего разделов: ____	Всего листов выписки: ____
08.10.2021 № 99/2021/422544096					
Кадастровый номер:			02:22:000000:280(единое землепользование)		
Номер точки	Координаты, м		Описание закрепления на местности	Средняя квадратическая погрешность определения координат характерных точек границы части земельного участка, м	
	X	Y			
1	2	3	4	5	
3045	730425.71	1286374.65	данные отсутствуют	данные отсутствуют	
3046	730432.55	1286322.99	данные отсутствуют	данные отсутствуют	
3047	730439.75	1286268.56	данные отсутствуют	данные отсутствуют	
3048	730446.43	1286218.13	данные отсутствуют	данные отсутствуют	
3049	730453.3	1286166.15	данные отсутствуют	данные отсутствуют	
3050	730451.81	1286116.24	данные отсутствуют	данные отсутствуют	
3051	730450.12	1286060.09	данные отсутствуют	данные отсутствуют	
3052	730448.45	1286003.97	данные отсутствуют	данные отсутствуют	
3053	730452.37	1285956.49	данные отсутствуют	данные отсутствуют	
3054	730456.49	1285906.55	данные отсутствуют	данные отсутствуют	
3055	730460.49	1285858.07	данные отсутствуют	данные отсутствуют	
3056	730464.49	1285809.47	данные отсутствуют	данные отсутствуют	
3057	730468.38	1285762.44	данные отсутствуют	данные отсутствуют	
3058	730472.35	1285714.26	данные отсутствуют	данные отсутствуют	
3059	730476.26	1285666.81	данные отсутствуют	данные отсутствуют	
3060	730480.54	1285614.97	данные отсутствуют	данные отсутствуют	
3061	730484.88	1285562.27	данные отсутствуют	данные отсутствуют	
Государственный регистратор					ФГИС ЕГРН
полное наименование должности			подпись		инициалы, фамилия

М.П.

Выписка из Единого государственного реестра недвижимости об объекте недвижимости
Сведения о частях земельного участка

Земельный участок					
(вид объекта недвижимости)					
Лист №	Раздела 4.2		Всего листов раздела 4.2 : ____	Всего разделов: ____	Всего листов выписки: ____
08.10.2021 № 99/2021/422544096					
Кадастровый номер:			02:22:000000:280(единое землепользование)		
Номер точки	Координаты, м		Описание закрепления на местности	Средняя квадратическая погрешность определения координат характерных точек границы части земельного участка, м	
	X	Y			
1	2	3	4	5	
3062	730489.18	1285510.13	данные отсутствуют	данные отсутствуют	
3063	730492.76	1285465.32	данные отсутствуют	данные отсутствуют	
3064	730497.24	1285412.41	данные отсутствуют	данные отсутствуют	
3065	730501.43	1285370.45	данные отсутствуют	данные отсутствуют	
3066	730502.59	1285326.78	данные отсутствуют	данные отсутствуют	
3067	730507.89	1285283.58	данные отсутствуют	данные отсутствуют	
3068	730513.78	1285213.22	данные отсутствуют	данные отсутствуют	
3069	730410.14	1286674.9	данные отсутствуют	данные отсутствуют	
3069	730410.14	1286674.9	данные отсутствуют	данные отсутствуют	
3070	730441.56	1286681.83	данные отсутствуют	данные отсутствуют	
3071	730444.08	1286684.93	данные отсутствуют	данные отсутствуют	
3072	730468.18	1286714.45	данные отсутствуют	данные отсутствуют	
3073	730489.31	1286740.75	данные отсутствуют	данные отсутствуют	
3074	730520.64	1286779.55	данные отсутствуют	данные отсутствуют	
3075	730553.04	1286818.79	данные отсутствуют	данные отсутствуют	
3076	730577.73	1286849.61	данные отсутствуют	данные отсутствуют	
3077	730624.91	1286878.83	данные отсутствуют	данные отсутствуют	
Государственный регистратор					ФГИС ЕГРН
полное наименование должности			подпись		инициалы, фамилия

М.П.

Земельный участок					
(вид объекта недвижимости)					
Лист №	Раздела 4.2		Всего листов раздела 4.2 : ____	Всего разделов: ____	Всего листов выписки: ____
08.10.2021 № 99/2021/422544096					
Кадастровый номер:			02:22:000000:280(единое землепользование)		
Номер точки	Координаты, м		Описание закрепления на местности	Средняя квадратическая погрешность определения координат характерных точек границы части земельного участка, м	
	X	Y			
1	2	3	4	5	
3078	730666.4	1286904.61	данные отсутствуют	данные отсутствуют	
3079	730707.73	1286930.45	данные отсутствуют	данные отсутствуют	
3080	730752.87	1286958.7	данные отсутствуют	данные отсутствуют	
3081	730801.39	1287000.41	данные отсутствуют	данные отсутствуют	
3082	730846.31	1287039.03	данные отсутствуют	данные отсутствуют	
3083	730885.1	1287072.98	данные отсутствуют	данные отсутствуют	
3084	730923.66	1287106.7	данные отсутствуют	данные отсутствуют	
3085	730962.01	1287140.23	данные отсутствуют	данные отсутствуют	
3086	731006.8	1287168.29	данные отсутствуют	данные отсутствуют	
3087	731049.59	1287195.11	данные отсутствуют	данные отсутствуют	
3088	731096.5	1287224.5	данные отсутствуют	данные отсутствуют	
3089	731139.69	1287251.56	данные отсутствуют	данные отсутствуют	
3090	731186.71	1287281.01	данные отсутствуют	данные отсутствуют	
3091	731228.46	1287307.52	данные отсутствуют	данные отсутствуют	
3092	731271.9	1287334.48	данные отсутствуют	данные отсутствуют	
3093	731309.29	1287358.02	данные отсутствуют	данные отсутствуют	
3094	731311.57	1287359.99	данные отсутствуют	данные отсутствуют	
Государственный регистратор					ФГИС ЕГРН
полное наименование должности			подпись		инициалы, фамилия

М.П.

Земельный участок					
(вид объекта недвижимости)					
Лист №	Раздела 4.2		Всего листов раздела 4.2 : ____	Всего разделов: ____	Всего листов выписки: ____
08.10.2021 № 99/2021/422544096					
Кадастровый номер:			02:22:000000:280(единое землепользование)		
Номер точки	Координаты, м		Описание закрепления на местности	Средняя квадратическая погрешность определения координат характерных точек границы части земельного участка, м	
	X	Y			
1	2	3	4	5	
3095	731313.16	1287362.56	данные отсутствуют	данные отсутствуют	
3096	731313.91	1287365.48	данные отсутствуют	данные отсутствуют	
3097	731315.16	1287377.95	данные отсутствуют	данные отсутствуют	
3098	731182.69	1287302.14	данные отсутствуют	данные отсутствуют	
3099	731176.05	1287297.92	данные отсутствуют	данные отсутствуют	
3100	731129.07	1287268.5	данные отсутствуют	данные отсутствуют	
3101	731085.89	1287241.44	данные отсутствуют	данные отсутствуют	
3102	731038.98	1287212.05	данные отсутствуют	данные отсутствуют	
3103	730996.19	1287185.24	данные отсутствуют	данные отсутствуют	
3104	730950.06	1287156.33	данные отсутствуют	данные отсутствуют	
3105	730910.5	1287121.75	данные отсутствуют	данные отсутствуют	
3106	730871.94	1287088.01	данные отсутствуют	данные отсутствуют	
3107	730833.21	1287054.12	данные отсутствуют	данные отсутствуют	
3108	730788.36	1287015.57	данные отсутствуют	данные отсутствуют	
3109	730740.99	1286974.84	данные отсутствуют	данные отсутствуют	
3110	730697.13	1286947.4	данные отсутствуют	данные отсутствуют	
3111	730655.82	1286921.57	данные отсутствуют	данные отсутствуют	
Государственный регистратор					ФГИС ЕГРН
полное наименование должности			подпись		инициалы, фамилия

М.П.

Выписка из Единого государственного реестра недвижимости об объекте недвижимости
Сведения о частях земельного участка

Земельный участок					
(вид объекта недвижимости)					
Лист №	Раздела 4.2		Всего листов раздела 4.2 : ____	Всего разделов: ____	Всего листов выписки: ____
08.10.2021 № 99/2021/422544096					
Кадастровый номер:			02:22:000000:280(единое землепользование)		
Номер точки	Координаты, м		Описание закрепления на местности	Средняя квадратическая погрешность определения координат характерных точек границы части земельного участка, м	
	X	Y			
1	2	3	4	5	
3112	730644.43	1286914.49	данные отсутствуют	данные отсутствуют	
3113	730560.12	1286859.61	данные отсутствуют	данные отсутствуют	
3114	730537.53	1286831.4	данные отсутствуют	данные отсутствуют	
3115	730505.16	1286792.2	данные отсутствуют	данные отсутствуют	
3116	730480.59	1286761.77	данные отсутствуют	данные отсутствуют	
3117	730459.58	1286735.66	данные отсутствуют	данные отсутствуют	
3118	730452.64	1286727.03	данные отсутствуют	данные отсутствуют	
3119	730428.58	1286697.56	данные отсутствуют	данные отсутствуют	
3120	730583.57	1285016.93	данные отсутствуют	данные отсутствуют	
3120	730583.57	1285016.93	данные отсутствуют	данные отсутствуют	
3121	730566.59	1285004.36	данные отсутствуют	данные отсутствуют	
3122	730581.89	1284956.24	данные отсутствуют	данные отсутствуют	
3123	730597.17	1284906.71	данные отсутствуют	данные отсутствуют	
3124	730616.08	1284847.47	данные отсутствуют	данные отсутствуют	
3125	730616.49	1284846.17	данные отсутствуют	данные отсутствуют	
3126	730640.17	1284837.77	данные отсутствуют	данные отсутствуют	
3127	730635.13	1284853.55	данные отсутствуют	данные отсутствуют	
Государственный регистратор					ФГИС ЕГРН
полное наименование должности			подпись		инициалы, фамилия

М.П.

Выписка из Единого государственного реестра недвижимости об объекте недвижимости
Сведения о частях земельного участка

Земельный участок					
(вид объекта недвижимости)					
Лист №	Раздела 4.2		Всего листов раздела 4.2 : ____	Всего разделов: ____	Всего листов выписки: ____
08.10.2021 № 99/2021/422544096					
Кадастровый номер:			02:22:000000:280(единое землепользование)		
Номер точки	Координаты, м		Описание закрепления на местности	Средняя квадратическая погрешность определения координат характерных точек границы части земельного участка, м	
	X	Y			
1	2	3	4	5	
3128	730616.23	1284912.69	данные отсутствуют	данные отсутствуют	
3129	730600.97	1284962.22	данные отсутствуют	данные отсутствуют	
3130	730584.87	1285012.81	данные отсутствуют	данные отсутствуют	
3131	730994.38	1284480.29	данные отсутствуют	данные отсутствуют	
3131	730994.38	1284480.29	данные отсутствуют	данные отсутствуют	
3132	730661.05	1284705.08	данные отсутствуют	данные отсутствуют	
3133	730663.39	1284702.82	данные отсутствуют	данные отсутствуют	
3134	730705.94	1284673.92	данные отсутствуют	данные отсутствуют	
3135	730747.01	1284646.15	данные отсутствуют	данные отсутствуют	
3136	730783.17	1284621.8	данные отсутствуют	данные отсутствуют	
3137	730825.49	1284593.31	данные отсутствуют	данные отсутствуют	
3138	730866.44	1284565.74	данные отсутствуют	данные отсутствуют	
3139	730905.83	1284539.22	данные отсутствуют	данные отсутствуют	
3140	730946.46	1284512.35	данные отсутствуют	данные отсутствуют	
3141	730965.08	1284499.91	данные отсутствуют	данные отсутствуют	
3142	730986.43	1284485.61	данные отсутствуют	данные отсутствуют	
3143	730640.2	1284837.67	данные отсутствуют	данные отсутствуют	
Государственный регистратор					ФГИС ЕГРН
полное наименование должности			подпись		инициалы, фамилия

М.П.

Земельный участок					
(вид объекта недвижимости)					
Лист №	Раздела 4.2		Всего листов раздела 4.2 : ____	Всего разделов: ____	Всего листов выписки: ____
08.10.2021 № 99/2021/422544096					
Кадастровый номер:			02:22:000000:280(единое землепользование)		
Номер точки	Координаты, м		Описание закрепления на местности	Средняя квадратическая погрешность определения координат характерных точек границы части земельного участка, м	
	X	Y			
1	2	3	4	5	
3143	730640.2	1284837.67	данные отсутствуют	данные отсутствуют	
3144	730616.53	1284846.06	данные отсутствуют	данные отсутствуют	
3145	730630.1	1284803.54	данные отсутствуют	данные отсутствуют	
3146	730645.45	1284755.5	данные отсутствуют	данные отсутствуют	
3147	730657.74	1284713.93	данные отсутствуют	данные отсутствуют	
3148	731079.61	1284423.06	данные отсутствуют	данные отсутствуют	
3149	731083.17	1284420.66	данные отсутствуют	данные отсутствуют	
3150	731086.46	1284418.46	данные отсутствуют	данные отсутствуют	
3151	731088.8	1284417.3	данные отсутствуют	данные отсутствуют	
3152	731091.36	1284416.79	данные отсутствуют	данные отсутствуют	
3153	731093.97	1284416.96	данные отсутствуют	данные отсутствуют	
3154	731096.44	1284417.8	данные отсутствуют	данные отсутствуют	
3155	731098.61	1284419.25	данные отсутствуют	данные отсутствуют	
3156	731100.33	1284421.21	данные отсутствуют	данные отсутствуют	
3157	731101.49	1284423.55	данные отсутствуют	данные отсутствуют	
3158	731102	1284426.11	данные отсутствуют	данные отсутствуют	
3159	731101.83	1284428.72	данные отсутствуют	данные отсутствуют	
Государственный регистратор					ФГИС ЕГРН
полное наименование должности			подпись		инициалы, фамилия

М.П.

Земельный участок					
(вид объекта недвижимости)					
Лист №	Раздела 4.2		Всего листов раздела 4.2 : ____	Всего разделов: ____	Всего листов выписки: ____
08.10.2021 № 99/2021/422544096					
Кадастровый номер:			02:22:000000:280(единое землепользование)		
Номер точки	Координаты, м		Описание закрепления на местности	Средняя квадратическая погрешность определения координат характерных точек границы части земельного участка, м	
	X	Y			
1	2	3	4	5	
3160	731100.99	1284431.19	данные отсутствуют	данные отсутствуют	
3161	731099.54	1284433.36	данные отсутствуют	данные отсутствуют	
3162	731097.58	1284435.08	данные отсутствуют	данные отсутствуют	
3163	731094.29	1284437.27	данные отсутствуют	данные отсутствуют	
3164	731080.41	1284446.6	данные отсутствуют	данные отсутствуют	
3165	731039.33	1284474.26	данные отсутствуют	данные отсутствуют	
3166	730997.55	1284502.22	данные отсутствуют	данные отсутствуют	
3167	730976.2	1284516.52	данные отсутствуют	данные отсутствуют	
3168	730957.52	1284529	данные отсутствуют	данные отсутствуют	
3169	730916.93	1284555.85	данные отсутствуют	данные отсутствуют	
3170	730877.6	1284582.32	данные отсутствуют	данные отсутствуют	
3171	730836.65	1284609.89	данные отсутствуют	данные отсутствуют	
3172	730794.33	1284638.39	данные отсутствуют	данные отсутствуют	
3173	730758.18	1284662.72	данные отсутствуют	данные отсутствуют	
3174	730717.15	1284690.47	данные отсутствуют	данные отсутствуют	
3175	730677.59	1284717.35	данные отсутствуют	данные отсутствуют	
3176	730664.55	1284761.37	данные отсутствуют	данные отсутствуют	
Государственный регистратор					ФГИС ЕГРН
полное наименование должности			подпись		инициалы, фамилия

М.П.

Земельный участок				
<small>(вид объекта недвижимости)</small>				
Лист № ____ Раздела 4.2		Всего листов раздела 4.2 : ____		Всего разделов: ____
Всего листов выписки: ____				
08.10.2021 № 99/2021/422544096				
Кадастровый номер:			02:22:000000:280(единое землепользование)	
Номер точки	Координаты, м		Описание закрепления на местности	Средняя квадратическая погрешность определения координат характерных точек границы части земельного участка, м
	X	Y		
1	2	3	4	5
3177	730649.15	1284809.62	данные отсутствуют	данные отсутствуют
Государственный регистратор			ФГИС ЕГРН	
полное наименование должности			подпись	
			инициалы, фамилия	

М.П.

Выписка из Единого государственного реестра недвижимости об объекте недвижимости

Сведения о характеристиках объекта недвижимости

На основании запроса от 24.10.2021 г., поступившего на рассмотрение 24.10.2021 г., сообщаем, что согласно записям Единого государственного реестра недвижимости:

Земельный участок			
(вид объекта недвижимости)			
Лист № _____ Раздела 1	Всего листов раздела 1 : _____	Всего разделов: _____	Всего листов выписки: _____
24.10.2021.№ 99/2021/426412968			
Кадастровый номер:		02:22:000000:3699	

Номер кадастрового квартала:	02:22:000000
Дата присвоения кадастрового номера:	20.10.2014
Ранее присвоенный государственный учетный номер:	данные отсутствуют
Адрес:	установлено относительно ориентира, расположенного в границах участка. Почтовый адрес ориентира: Республика Башкортостан, р-н. Дюртюлинский
Площадь:	5 +/- 4кв. м
Кадастровая стоимость, руб.:	21.75
Кадастровые номера расположенных в пределах земельного участка объектов недвижимости:	данные отсутствуют
Кадастровые номера объектов недвижимости, из которых образован объект недвижимости:	данные отсутствуют
Кадастровые номера образованных объектов недвижимости:	данные отсутствуют
Сведения о включении объекта недвижимости в состав предприятия как имущественного комплекса:	

Государственный регистратор		ФГИС ЕГРН
полное наименование должности	подпись	инициалы, фамилия

М.П.

Раздел 1

Выписка из Единого государственного реестра недвижимости об объекте недвижимости

Сведения о характеристиках объекта недвижимости

Земельный участок			
(вид объекта недвижимости)			
Лист № _____ Раздела 1	Всего листов раздела 1 : _____	Всего разделов: _____	Всего листов выписки: _____
24.10.2021.№ 99/2021/426412968			
Кадастровый номер:		02:22:000000:3699	

Категория земель:	Земли промышленности, энергетики, транспорта, связи, радиовещания, телевидения, информатики, земли для обеспечения космической деятельности, земли обороны, безопасности и земли иного специального назначения
Виды разрешенного использования:	Для размещения иных объектов промышленности, энергетики, транспорта, связи, радиовещания, телевидения, информатики, обеспечения космической деятельности, обороны, безопасности и иного специального назначения
Сведения о кадастровом инженере:	Петрова Марина Валерьевна №02-13-1032, "ГеоПлюс"
Сведения о лесах, водных объектах и об иных природных объектах, расположенных в пределах земельного участка:	данные отсутствуют
Сведения о том, что земельный участок полностью или частично расположен в границах зоны с особыми условиями использования территории или территории объекта культурного наследия	данные отсутствуют
Сведения о том, что земельный участок расположен в границах особой экономической зоны, территории опережающего социально-экономического развития, зоны территориального развития в Российской Федерации, игорной зоны:	данные отсутствуют
Сведения о том, что земельный участок расположен в границах особо охраняемой природной территории, охотничьих угодий, лесничеств, лесопарков:	данные отсутствуют
Сведения о результатах проведения государственного земельного надзора:	данные отсутствуют
Сведения о расположении земельного участка в границах территории, в отношении которой утвержден проект межевания территории:	данные отсутствуют

Государственный регистратор		ФГИС ЕГРН
полное наименование должности	подпись	инициалы, фамилия

М.П.

Выписка из Единого государственного реестра недвижимости об объекте недвижимости
Сведения о характеристиках объекта недвижимости

Земельный участок		
<small>(вид объекта недвижимости)</small>		
Лист № _____ Раздела 1	Всего листов раздела 1 : _____	Всего разделов: _____
24.10.2021.№ 99/2021/426412968		
Кадастровый номер:		02:22:000000:3699
Условный номер земельного участка:	данные отсутствуют	
Сведения о принятии акта и (или) заключении договора, предусматривающих предоставление в соответствии с земельным законодательством исполнительным органом государственной власти или органом местного самоуправления находящегося в государственной или муниципальной собственности земельного участка для строительства наемного дома социального использования или наемного дома коммерческого использования:	данные отсутствуют	
Сведения о том, что земельный участок или земельные участки образованы на основании решения об изъятии земельного участка и (или) расположенного на нем объекта недвижимости для государственных или муниципальных нужд:	данные отсутствуют	
Сведения о том, что земельный участок образован из земель или земельного участка, государственная собственность на которые не разграничена:	данные отсутствуют	
Сведения о наличии земельного спора о местоположении границ земельных участков:	данные отсутствуют	
Статус записи об объекте недвижимости:	Сведения об объекте недвижимости имеют статус "актуальные, ранее учтенные"	
Особые отметки:	Сведения необходимые для заполнения раздела 2 отсутствуют.Сведения необходимые для заполнения раздела 4 отсутствуют.	
Получатель выписки:	Рачкова Елена Сергеевна	
Государственный регистратор		ФГИС ЕГРН
полное наименование должности	подпись	инициалы, фамилия

М.П.

Выписка из Единого государственного реестра недвижимости об объекте недвижимости
Сведения о зарегистрированных правах

Государственный регистратор		ФГИС ЕГРН
полное наименование должности	подпись	инициалы, фамилия

М.П.

Земельный участок			
(вид объекта недвижимости)			
Лист № ____ Раздела 3	Всего листов раздела 3 : ____	Всего разделов: ____	Всего листов выписки: ____
24.10.2021 № 99/2021/426412968			
Кадастровый номер:		02:22:000000:3699	

План (чертеж, схема) земельного участка			
			
Масштаб 1: данные отсутствуют	Условные обозначения:		

Государственный регистратор		ФГИС ЕГРН
полное наименование должности	подпись	инициалы, фамилия

М.П.

Раздел 3.1

Земельный участок			
(вид объекта недвижимости)			
Лист № ____ Раздела 3.1	Всего листов раздела 3.1 : ____	Всего разделов: ____	Всего листов выписки: ____
24.10.2021 № 99/2021/426412968			
Кадастровый номер:		02:22:000000:3699	

Описание местоположения границ земельного участка							
Номер п/п	Номер точки		Дирекционный угол	Горизонтальное проложение, м	Описание закрепления на местности	Кадастровые номера смежных участков	Сведения об адресах правообладателей смежных земельных участков
	начальная	конечная					
1	2	3	4	5	6	7	8
1	1	2	данные отсутствуют	данные отсутствуют	данные отсутствуют	данные отсутствуют	данные отсутствуют
2	2	3	данные отсутствуют	данные отсутствуют	данные отсутствуют	данные отсутствуют	данные отсутствуют
3	3	4	данные отсутствуют	данные отсутствуют	данные отсутствуют	данные отсутствуют	данные отсутствуют
4	4	1	данные отсутствуют	данные отсутствуют	данные отсутствуют	данные отсутствуют	данные отсутствуют

Государственный регистратор		ФГИС ЕГРН
полное наименование должности	подпись	инициалы, фамилия

М.П.

Земельный участок			
(вид объекта недвижимости)			
Лист № ____	Раздела 3.2	Всего листов раздела 3.2 : ____	Всего разделов: ____
Всего листов выписки: ____			
24.10.2021 № 99/2021/426412968			
Кадастровый номер:		02:22:000000:3699	

Сведения о характерных точках границы земельного участка				
Система координат				
Зона №				
Номер точки	Координаты		Описание закрепления на местности	Средняя квадратическая погрешность определения координат характерных точек границ земельного участка, м
	X	Y		
1	2	3	4	5
1	735603.46	1289830.7	данные отсутствуют	0.5
2	735604.52	1289828.73	данные отсутствуют	0.5
3	735602.54	1289827.67	данные отсутствуют	0.5
4	735601.49	1289829.65	данные отсутствуют	0.5

Государственный регистратор		ФГИС ЕГРН
полное наименование должности	подпись	инициалы, фамилия

М.П.

Выписка из Единого государственного реестра недвижимости об объекте недвижимости

Сведения о характеристиках объекта недвижимости

На основании запроса от 24.10.2021 г., поступившего на рассмотрение 24.10.2021 г., сообщаем, что согласно записям Единого государственного реестра недвижимости:

Земельный участок		
(вид объекта недвижимости)		
Лист № ____ Раздела 1	Всего листов раздела 1 : ____	Всего разделов: ____
24.10.2021 № 99/2021/426423766		
Кадастровый номер:		02:22:000000:3752
Номер кадастрового квартала:	02:22:000000	
Дата присвоения кадастрового номера:	31.10.2014	
Ранее присвоенный государственный учетный номер:	данные отсутствуют	
Адрес:	установлено относительно ориентира, расположенного в границах участка. Почтовый адрес ориентира: Республика Башкортостан, р-н. Дюртюлинский	
Площадь:	5 +/- 4 кв. м	
Кадастровая стоимость, руб.:	21.75	
Кадастровые номера расположенных в пределах земельного участка объектов недвижимости:	данные отсутствуют	
Кадастровые номера объектов недвижимости, из которых образован объект недвижимости:	данные отсутствуют	
Кадастровые номера образованных объектов недвижимости:	данные отсутствуют	
Сведения о включении объекта недвижимости в состав предприятия как имущественного комплекса:		
Государственный регистратор		ФГИС ЕГРН
полное наименование должности	подпись	инициалы, фамилия

М.П.

Раздел 1

Выписка из Единого государственного реестра недвижимости об объекте недвижимости

Сведения о характеристиках объекта недвижимости

Земельный участок		
(вид объекта недвижимости)		
Лист № ____ Раздела 1	Всего листов раздела 1 : ____	Всего разделов: ____
24.10.2021 № 99/2021/426423766		
Кадастровый номер:		02:22:000000:3752
Категория земель:	Земли промышленности, энергетики, транспорта, связи, радиовещания, телевидения, информатики, земли для обеспечения космической деятельности, земли обороны, безопасности и земли иного специального назначения	
Виды разрешенного использования:	Для размещения иных объектов промышленности, энергетики, транспорта, связи, радиовещания, телевидения, информатики, обеспечения космической деятельности, обороны, безопасности и иного специального назначения	
Сведения о кадастровом инженере:	Юсупова Светлана Гизаровна №02-12-604, "ГеоПлюс"	
Сведения о лесах, водных объектах и об иных природных объектах, расположенных в пределах земельного участка:	данные отсутствуют	
Сведения о том, что земельный участок полностью или частично расположен в границах зоны с особыми условиями использования территории или территории объекта культурного наследия	данные отсутствуют	
Сведения о том, что земельный участок расположен в границах особой экономической зоны, территории опережающего социально-экономического развития, зоны территориального развития в Российской Федерации, игровой зоны:	данные отсутствуют	
Сведения о том, что земельный участок расположен в границах особо охраняемой природной территории, охотничьих угодий, лесничеств, лесопарков:	данные отсутствуют	
Сведения о результатах проведения государственного земельного надзора:	данные отсутствуют	
Сведения о расположении земельного участка в границах территории, в отношении которой утвержден проект межевания территории:	данные отсутствуют	
Государственный регистратор		ФГИС ЕГРН
полное наименование должности	подпись	инициалы, фамилия

М.П.

Выписка из Единого государственного реестра недвижимости об объекте недвижимости
Сведения о характеристиках объекта недвижимости

Земельный участок		
<small>(вид объекта недвижимости)</small>		
Лист № _____ Раздела 1	Всего листов раздела 1 : _____	Всего разделов: _____
24.10.2021.№ 99/2021/426423766		
Кадастровый номер:		02:22:000000:3752
Условный номер земельного участка:	данные отсутствуют	
Сведения о принятии акта и (или) заключении договора, предусматривающих предоставление в соответствии с земельным законодательством исполнительным органом государственной власти или органом местного самоуправления находящегося в государственной или муниципальной собственности земельного участка для строительства наемного дома социального использования или наемного дома коммерческого использования:	данные отсутствуют	
Сведения о том, что земельный участок или земельные участки образованы на основании решения об изъятии земельного участка и (или) расположенного на нем объекта недвижимости для государственных или муниципальных нужд:	данные отсутствуют	
Сведения о том, что земельный участок образован из земель или земельного участка, государственная собственность на которые не разграничена:	данные отсутствуют	
Сведения о наличии земельного спора о местоположении границ земельных участков:	данные отсутствуют	
Статус записи об объекте недвижимости:	Сведения об объекте недвижимости имеют статус "актуальные, ранее учтенные"	
Особые отметки:	Сведения необходимые для заполнения раздела 2 отсутствуют.Сведения необходимые для заполнения раздела 4 отсутствуют.	
Получатель выписки:	Рачкова Елена Сергеевна	
Государственный регистратор		ФГИС ЕГРН
полное наименование должности	подпись	инициалы, фамилия


М.П.

Выписка из Единого государственного реестра недвижимости об объекте недвижимости
Сведения о зарегистрированных правах

Государственный регистратор		ФГИС ЕГРН
полное наименование должности	подпись	инициалы, фамилия

М.П.

Земельный участок			
(вид объекта недвижимости)			
Лист № ____ Раздела 3	Всего листов раздела 3 : ____	Всего разделов: ____	Всего листов выписки: ____
24.10.2021 № 99/2021/426423766			
Кадастровый номер:		02:22:000000:3752	

План (чертеж, схема) земельного участка			
			
Масштаб 1: данные отсутствуют	Условные обозначения:		

Государственный регистратор		ФГИС ЕГРН
полное наименование должности	подпись	инициалы, фамилия

М.П.

Раздел 3.1

Выписка из Единого государственного реестра недвижимости об объекте недвижимости
Описание местоположения земельного участка

Земельный участок			
(вид объекта недвижимости)			
Лист № ____ Раздела 3.1	Всего листов раздела 3.1 : ____	Всего разделов: ____	Всего листов выписки: ____
24.10.2021 № 99/2021/426423766			
Кадастровый номер:		02:22:000000:3752	

Описание местоположения границ земельного участка							
Номер п/п	Номер точки		Дирекционный угол	Горизонтальное проложение, м	Описание закрепления на местности	Кадастровые номера смежных участков	Сведения об адресах правообладателей смежных земельных участков
	начальная	конечная					
1	2	3	4	5	6	7	8
1	1	2	данные отсутствуют	данные отсутствуют	данные отсутствуют	данные отсутствуют	данные отсутствуют
2	2	3	данные отсутствуют	данные отсутствуют	данные отсутствуют	данные отсутствуют	данные отсутствуют
3	3	4	данные отсутствуют	данные отсутствуют	данные отсутствуют	данные отсутствуют	данные отсутствуют
4	4	1	данные отсутствуют	данные отсутствуют	данные отсутствуют	данные отсутствуют	данные отсутствуют

Государственный регистратор		ФГИС ЕГРН
полное наименование должности	подпись	инициалы, фамилия

М.П.

Земельный участок			
(вид объекта недвижимости)			
Лист № _____	Раздела 3.2	Всего листов раздела 3.2 : _____	Всего разделов: _____
Всего листов выписки: _____			
24.10.2021 № 99/2021/426423766			
Кадастровый номер:		02:22:000000:3752	

Сведения о характерных точках границы земельного участка				
Система координат				
Зона № _____				
Номер точки	Координаты		Описание закрепления на местности	Средняя квадратическая погрешность определения координат характерных точек границ земельного участка, м
	X	Y		
1	2	3	4	5
1	739023.63	1298462.62	данные отсутствуют	0.5
2	739025.13	1298464.27	данные отсутствуют	0.5
3	739023.48	1298465.78	данные отсутствуют	0.5
4	739021.97	1298464.13	данные отсутствуют	0.5

Государственный регистратор		ФГИС ЕГРН
полное наименование должности	подпись	инициалы, фамилия

М.П.

Выписка из Единого государственного реестра недвижимости об объекте недвижимости

Сведения о характеристиках объекта недвижимости

На основании запроса от 11.10.2021 г., поступившего на рассмотрение 11.10.2021 г., сообщаем, что согласно записям Единого государственного реестра недвижимости:

Земельный участок		
(вид объекта недвижимости)		
Лист № _____ Раздела 1	Всего листов раздела 1 : _____	Всего разделов: _____
Всего листов выписки: _____		
11.10.2021 № 99/2021/422751287		
Кадастровый номер:	02:22:000000:3753	
Номер кадастрового квартала:	02:22:000000	
Дата присвоения кадастрового номера:	31.10.2014	
Ранее присвоенный государственный учетный номер:	данные отсутствуют	
Адрес:	установлено относительно ориентира, расположенного в границах участка. Почтовый адрес ориентира: Республика Башкортостан, р-н. Дюртюлинский	
Площадь:	5 +/- 4 кв. м	
Кадастровая стоимость, руб.:	21.75	
Кадастровые номера расположенных в пределах земельного участка объектов недвижимости:	данные отсутствуют	
Кадастровые номера объектов недвижимости, из которых образован объект недвижимости:	данные отсутствуют	
Кадастровые номера образованных объектов недвижимости:	данные отсутствуют	
Сведения о включении объекта недвижимости в состав предприятия как имущественного комплекса:		
Государственный регистратор		ФГИС ЕГРН
полное наименование должности	подпись	инициалы, фамилия

М.П.

Выписка из Единого государственного реестра недвижимости об объекте недвижимости

Сведения о характеристиках объекта недвижимости

Земельный участок		
(вид объекта недвижимости)		
Лист № _____ Раздела 1	Всего листов раздела 1 : _____	Всего разделов: _____
Всего листов выписки: _____		
11.10.2021 № 99/2021/422751287		
Кадастровый номер:	02:22:000000:3753	
Категория земель:	Земли промышленности, энергетики, транспорта, связи, радиовещания, телевидения, информатики, земли для обеспечения космической деятельности, земли обороны, безопасности и земли иного специального назначения	
Виды разрешенного использования:	Для размещения иных объектов промышленности, энергетики, транспорта, связи, радиовещания, телевидения, информатики, обеспечения космической деятельности, обороны, безопасности и иного специального назначения	
Сведения о кадастровом инженере:	Юсупова Светлана Гизаровна №02-12-604, "ГеоПлюс"	
Сведения о лесах, водных объектах и об иных природных объектах, расположенных в пределах земельного участка:	данные отсутствуют	
Сведения о том, что земельный участок полностью или частично расположен в границах зоны с особыми условиями использования территории или территории объекта культурного наследия	данные отсутствуют	
Сведения о том, что земельный участок расположен в границах особой экономической зоны, территории опережающего социально-экономического развития, зоны территориального развития в Российской Федерации, игровой зоны:	данные отсутствуют	
Сведения о том, что земельный участок расположен в границах особо охраняемой природной территории, охотничьих угодий, лесничеств, лесопарков:	данные отсутствуют	
Сведения о результатах проведения государственного земельного надзора:	данные отсутствуют	
Сведения о расположении земельного участка в границах территории, в отношении которой утвержден проект межевания территории:	данные отсутствуют	
Государственный регистратор		ФГИС ЕГРН
полное наименование должности	подпись	инициалы, фамилия

М.П.

Выписка из Единого государственного реестра недвижимости об объекте недвижимости
Сведения о характеристиках объекта недвижимости

Земельный участок		
<small>(вид объекта недвижимости)</small>		
Лист № ____ Раздела 1	Всего листов раздела 1 : ____	Всего разделов: ____
11.10.2021 № 99/2021/422751287		
Кадастровый номер:		02:22:000000:3753
Условный номер земельного участка:	данные отсутствуют	
Сведения о принятии акта и (или) заключении договора, предусматривающих предоставление в соответствии с земельным законодательством исполнительным органом государственной власти или органом местного самоуправления находящегося в государственной или муниципальной собственности земельного участка для строительства наемного дома социального использования или наемного дома коммерческого использования:	данные отсутствуют	
Сведения о том, что земельный участок или земельные участки образованы на основании решения об изъятии земельного участка и (или) расположенного на нем объекта недвижимости для государственных или муниципальных нужд:	данные отсутствуют	
Сведения о том, что земельный участок образован из земель или земельного участка, государственная собственность на которые не разграничена:	данные отсутствуют	
Сведения о наличии земельного спора о местоположении границ земельных участков:	данные отсутствуют	
Статус записи об объекте недвижимости:	Сведения об объекте недвижимости имеют статус "актуальные, ранее учтенные"	
Особые отметки:	Сведения необходимые для заполнения раздела 2 отсутствуют. Сведения необходимые для заполнения раздела 4 отсутствуют.	
Получатель выписки:	Рачкова Елена Сергеевна	
Государственный регистратор		ФГИС ЕГРН
полное наименование должности	подпись	инициалы, фамилия

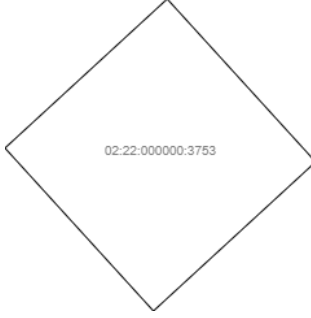
М.П.

Выписка из Единого государственного реестра недвижимости об объекте недвижимости
Сведения о зарегистрированных правах

Государственный регистратор		ФГИС ЕГРН
полное наименование должности	подпись	инициалы, фамилия

М.П.

Земельный участок			
(вид объекта недвижимости)			
Лист № ____ Раздела 3	Всего листов раздела 3 : ____	Всего разделов: ____	Всего листов выписки: ____
11.10.2021 № 99/2021/422751287			
Кадастровый номер:		02:22:000000:3753	

План (чертеж, схема) земельного участка			
			
Масштаб 1: данные отсутствуют	Условные обозначения:		

Государственный регистратор		ФГИС ЕГРН
полное наименование должности	подпись	инициалы, фамилия

М.П.

Раздел 3.1

Выписка из Единого государственного реестра недвижимости об объекте недвижимости
Описание местоположения земельного участка

Земельный участок			
(вид объекта недвижимости)			
Лист № ____ Раздела 3.1	Всего листов раздела 3.1 : ____	Всего разделов: ____	Всего листов выписки: ____
11.10.2021 № 99/2021/422751287			
Кадастровый номер:		02:22:000000:3753	

Описание местоположения границ земельного участка							
Номер п/п	Номер точки		Дирекционный угол	Горизонтальное проложение, м	Описание закрепления на местности	Кадастровые номера смежных участков	Сведения об адресах правообладателей смежных земельных участков
	начальная	конечная					
1	2	3	4	5	6	7	8
1	1	2	данные отсутствуют	данные отсутствуют	данные отсутствуют	данные отсутствуют	данные отсутствуют
2	2	3	данные отсутствуют	данные отсутствуют	данные отсутствуют	данные отсутствуют	данные отсутствуют
3	3	4	данные отсутствуют	данные отсутствуют	данные отсутствуют	данные отсутствуют	данные отсутствуют
4	4	1	данные отсутствуют	данные отсутствуют	данные отсутствуют	данные отсутствуют	данные отсутствуют

Государственный регистратор		ФГИС ЕГРН
полное наименование должности	подпись	инициалы, фамилия

М.П.

Земельный участок			
(вид объекта недвижимости)			
Лист № ____	Раздела 3.2	Всего листов раздела 3.2 : ____	Всего разделов: ____
Всего листов выписки: ____			
11.10.2021 № 99/2021/422751287			
Кадастровый номер:		02:22:000000:3753	

Сведения о характерных точках границы земельного участка				
Система координат				
Зона №				
Номер точки	Координаты		Описание закрепления на местности	Средняя квадратическая погрешность определения координат характерных точек границ земельного участка, м
	X	Y		
1	2	3	4	5
1	739111.51	1298382.19	данные отсутствуют	0.5
2	739113.02	1298383.84	данные отсутствуют	0.5
3	739111.37	1298385.35	данные отсутствуют	0.5
4	739109.86	1298383.7	данные отсутствуют	0.5

Государственный регистратор		ФГИС ЕГРН
полное наименование должности	подпись	инициалы, фамилия

М.П.

Выписка из Единого государственного реестра недвижимости об объекте недвижимости

Сведения о характеристиках объекта недвижимости

На основании запроса от 11.10.2021 г., поступившего на рассмотрение 13.10.2021 г., сообщаем, что согласно записям Единого государственного реестра недвижимости:

Земельный участок		
(вид объекта недвижимости)		
Лист № ____ Раздела 1	Всего листов раздела 1 : ____	Всего разделов: ____
Всего листов выписки: ____		
13.10.2021.№ 99/2021/423354176		
Кадастровый номер:		02:22:000000:3755
Номер кадастрового квартала:	02:22:000000	
Дата присвоения кадастрового номера:	31.10.2014	
Ранее присвоенный государственный учетный номер:	данные отсутствуют	
Адрес:	установлено относительно ориентира, расположенного в границах участка. Почтовый адрес ориентира: Республика Башкортостан, р-н. Дюртюлинский	
Площадь:	5 +/- 4кв. м	
Кадастровая стоимость, руб.:	21.75	
Кадастровые номера расположенных в пределах земельного участка объектов недвижимости:	данные отсутствуют	
Кадастровые номера объектов недвижимости, из которых образован объект недвижимости:	данные отсутствуют	
Кадастровые номера образованных объектов недвижимости:	данные отсутствуют	
Сведения о включении объекта недвижимости в состав предприятия как имущественного комплекса:		
Государственный регистратор		ФГИС ЕГРН
полное наименование должности	подпись	инициалы, фамилия

М.П.

Выписка из Единого государственного реестра недвижимости об объекте недвижимости

Сведения о характеристиках объекта недвижимости

Земельный участок		
(вид объекта недвижимости)		
Лист № ____ Раздела 1	Всего листов раздела 1 : ____	Всего разделов: ____
Всего листов выписки: ____		
13.10.2021.№ 99/2021/423354176		
Кадастровый номер:		02:22:000000:3755
Категория земель:	Земли промышленности, энергетики, транспорта, связи, радиовещания, телевидения, информатики, земли для обеспечения космической деятельности, земли обороны, безопасности и земли иного специального назначения	
Виды разрешенного использования:	Для размещения иных объектов промышленности, энергетики, транспорта, связи, радиовещания, телевидения, информатики, обеспечения космической деятельности, обороны, безопасности и иного специального назначения	
Сведения о кадастровом инженере:	Юсупова Светлана Гизаровна №02-12-604, "ГеоПлюс"	
Сведения о лесах, водных объектах и об иных природных объектах, расположенных в пределах земельного участка:	данные отсутствуют	
Сведения о том, что земельный участок полностью или частично расположен в границах зоны с особыми условиями использования территории или территории объекта культурного наследия	данные отсутствуют	
Сведения о том, что земельный участок расположен в границах особой экономической зоны, территории опережающего социально-экономического развития, зоны территориального развития в Российской Федерации, игровой зоны:	данные отсутствуют	
Сведения о том, что земельный участок расположен в границах особо охраняемой природной территории, охотничьих угодий, лесничеств, лесопарков:	данные отсутствуют	
Сведения о результатах проведения государственного земельного надзора:	данные отсутствуют	
Сведения о расположении земельного участка в границах территории, в отношении которой утвержден проект межевания территории:	данные отсутствуют	
Государственный регистратор		ФГИС ЕГРН
полное наименование должности	подпись	инициалы, фамилия

М.П.

Выписка из Единого государственного реестра недвижимости об объекте недвижимости
Сведения о характеристиках объекта недвижимости

Земельный участок		
<small>(вид объекта недвижимости)</small>		
Лист № ____ Раздела 1	Всего листов раздела 1 : ____	Всего разделов: ____
Всего листов выписки: ____		
13.10.2021.№ 99/2021/423354176		
Кадастровый номер:		02:22:000000:3755
Условный номер земельного участка:	данные отсутствуют	
Сведения о принятии акта и (или) заключении договора, предусматривающих предоставление в соответствии с земельным законодательством исполнительным органом государственной власти или органом местного самоуправления находящегося в государственной или муниципальной собственности земельного участка для строительства наемного дома социального использования или наемного дома коммерческого использования:	данные отсутствуют	
Сведения о том, что земельный участок или земельные участки образованы на основании решения об изъятии земельного участка и (или) расположенного на нем объекта недвижимости для государственных или муниципальных нужд:	данные отсутствуют	
Сведения о том, что земельный участок образован из земель или земельного участка, государственная собственность на которые не разграничена:	данные отсутствуют	
Сведения о наличии земельного спора о местоположении границ земельных участков:	данные отсутствуют	
Статус записи об объекте недвижимости:	Сведения об объекте недвижимости имеют статус "актуальные, ранее учтенные"	
Особые отметки:	Сведения необходимые для заполнения раздела 2 отсутствуют.Сведения необходимые для заполнения раздела 4 отсутствуют.	
Получатель выписки:	Рачкова Елена Сергеевна	
Государственный регистратор		ФГИС ЕГРН
полное наименование должности	подпись	инициалы, фамилия

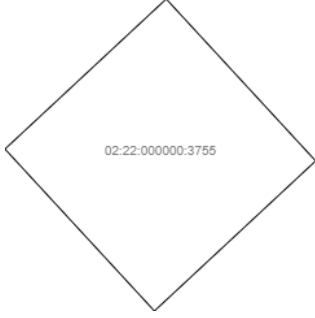
М.П.

Выписка из Единого государственного реестра недвижимости об объекте недвижимости
Сведения о зарегистрированных правах

Государственный регистратор		ФГИС ЕГРН
полное наименование должности	подпись	инициалы, фамилия

М.П.

Земельный участок			
(вид объекта недвижимости)			
Лист № ____ Раздела 3	Всего листов раздела 3 : ____	Всего разделов: ____	Всего листов выписки: ____
13.10.2021 № 99/2021/423354176			
Кадастровый номер:		02:22:000000:3755	

План (чертеж, схема) земельного участка			
			
Масштаб 1: данные отсутствуют	Условные обозначения:		

Государственный регистратор		ФГИС ЕГРН
полное наименование должности	подпись	инициалы, фамилия

М.П.

Раздел 3.1

Выписка из Единого государственного реестра недвижимости об объекте недвижимости
Описание местоположения земельного участка

Земельный участок			
(вид объекта недвижимости)			
Лист № ____ Раздела 3.1	Всего листов раздела 3.1 : ____	Всего разделов: ____	Всего листов выписки: ____
13.10.2021 № 99/2021/423354176			
Кадастровый номер:		02:22:000000:3755	

Описание местоположения границ земельного участка							
Номер п/п	Номер точки		Дирекционный угол	Горизонтальное проложение, м	Описание закрепления на местности	Кадастровые номера смежных участков	Сведения об адресах правообладателей смежных земельных участков
	начальная	конечная					
1	2	3	4	5	6	7	8
1	1	2	данные отсутствуют	данные отсутствуют	данные отсутствуют	данные отсутствуют	данные отсутствуют
2	2	3	данные отсутствуют	данные отсутствуют	данные отсутствуют	данные отсутствуют	данные отсутствуют
3	3	4	данные отсутствуют	данные отсутствуют	данные отсутствуют	данные отсутствуют	данные отсутствуют
4	4	1	данные отсутствуют	данные отсутствуют	данные отсутствуют	данные отсутствуют	данные отсутствуют

Государственный регистратор		ФГИС ЕГРН
полное наименование должности	подпись	инициалы, фамилия

М.П.

Земельный участок			
(вид объекта недвижимости)			
Лист № ____	Раздела 3.2	Всего листов раздела 3.2 : ____	Всего разделов: ____
Всего листов выписки: ____			
13.10.2021 № 99/2021/423354176			
Кадастровый номер:		02:22:000000:3755	

Сведения о характерных точках границы земельного участка				
Система координат				
Зона №				
Номер точки	Координаты		Описание закрепления на местности	Средняя квадратическая погрешность определения координат характерных точек границ земельного участка, м
	X	Y		
1	2	3	4	5
1	739281.78	1298225.7	данные отсутствуют	0.5
2	739283.3	1298227.34	данные отсутствуют	0.5
3	739281.66	1298228.86	данные отсутствуют	0.5
4	739280.14	1298227.22	данные отсутствуют	0.5

Государственный регистратор		ФГИС ЕГРН
полное наименование должности	подпись	инициалы, фамилия

М.П.

Выписка из Единого государственного реестра недвижимости об объекте недвижимости

Сведения о характеристиках объекта недвижимости

На основании запроса от 24.10.2021 г., поступившего на рассмотрение 24.10.2021 г., сообщаем, что согласно записям Единого государственного реестра недвижимости:

Земельный участок			
(вид объекта недвижимости)			
Лист № ____ Раздела 1	Всего листов раздела 1 : ____	Всего разделов: ____	Всего листов выписки: ____
24.10.2021.№ 99/2021/426423224			
Кадастровый номер:		02:22:000000:3756	

Номер кадастрового квартала:	02:22:000000
Дата присвоения кадастрового номера:	31.10.2014
Ранее присвоенный государственный учетный номер:	данные отсутствуют
Адрес:	установлено относительно ориентира, расположенного в границах участка. Почтовый адрес ориентира: Республика Башкортостан, р-н. Дюртюлинский
Площадь:	5 +/- 4кв. м
Кадастровая стоимость, руб.:	21.75
Кадастровые номера расположенных в пределах земельного участка объектов недвижимости:	данные отсутствуют
Кадастровые номера объектов недвижимости, из которых образован объект недвижимости:	данные отсутствуют
Кадастровые номера образованных объектов недвижимости:	данные отсутствуют
Сведения о включении объекта недвижимости в состав предприятия как имущественного комплекса:	

Государственный регистратор		ФГИС ЕГРН
полное наименование должности	подпись	инициалы, фамилия

М.П.

Раздел 1

Выписка из Единого государственного реестра недвижимости об объекте недвижимости

Сведения о характеристиках объекта недвижимости

Земельный участок			
(вид объекта недвижимости)			
Лист № ____ Раздела 1	Всего листов раздела 1 : ____	Всего разделов: ____	Всего листов выписки: ____
24.10.2021.№ 99/2021/426423224			
Кадастровый номер:		02:22:000000:3756	

Категория земель:	Земли промышленности, энергетики, транспорта, связи, радиовещания, телевидения, информатики, земли для обеспечения космической деятельности, земли обороны, безопасности и земли иного специального назначения
Виды разрешенного использования:	Для размещения иных объектов промышленности, энергетики, транспорта, связи, радиовещания, телевидения, информатики, обеспечения космической деятельности, обороны, безопасности и иного специального назначения
Сведения о кадастровом инженере:	Юсупова Светлана Гизаровна №02-12-604, "ГеоПлюс"
Сведения о лесах, водных объектах и об иных природных объектах, расположенных в пределах земельного участка:	данные отсутствуют
Сведения о том, что земельный участок полностью или частично расположен в границах зоны с особыми условиями использования территории или территории объекта культурного наследия	данные отсутствуют
Сведения о том, что земельный участок расположен в границах особой экономической зоны, территории опережающего социально-экономического развития, зоны территориального развития в Российской Федерации, игровой зоны:	данные отсутствуют
Сведения о том, что земельный участок расположен в границах особо охраняемой природной территории, охотничьих угодий, лесничеств, лесопарков:	данные отсутствуют
Сведения о результатах проведения государственного земельного надзора:	данные отсутствуют
Сведения о расположении земельного участка в границах территории, в отношении которой утвержден проект межевания территории:	данные отсутствуют

Государственный регистратор		ФГИС ЕГРН
полное наименование должности	подпись	инициалы, фамилия

М.П.

Выписка из Единого государственного реестра недвижимости об объекте недвижимости
Сведения о характеристиках объекта недвижимости

Земельный участок		
<small>(вид объекта недвижимости)</small>		
Лист № _____ Раздела 1	Всего листов раздела 1 : _____	Всего разделов: _____
24.10.2021.№ 99/2021/426423224		
Кадастровый номер:		02:22:000000:3756
Условный номер земельного участка:	данные отсутствуют	
Сведения о принятии акта и (или) заключении договора, предусматривающих предоставление в соответствии с земельным законодательством исполнительным органом государственной власти или органом местного самоуправления находящегося в государственной или муниципальной собственности земельного участка для строительства наемного дома социального использования или наемного дома коммерческого использования:	данные отсутствуют	
Сведения о том, что земельный участок или земельные участки образованы на основании решения об изъятии земельного участка и (или) расположенного на нем объекта недвижимости для государственных или муниципальных нужд:	данные отсутствуют	
Сведения о том, что земельный участок образован из земель или земельного участка, государственная собственность на которые не разграничена:	данные отсутствуют	
Сведения о наличии земельного спора о местоположении границ земельных участков:	данные отсутствуют	
Статус записи об объекте недвижимости:	Сведения об объекте недвижимости имеют статус "актуальные, ранее учтенные"	
Особые отметки:	Сведения необходимые для заполнения раздела 2 отсутствуют.Сведения необходимые для заполнения раздела 4 отсутствуют.	
Получатель выписки:	Рачкова Елена Сергеевна	
Государственный регистратор		ФГИС ЕГРН
полное наименование должности	подпись	инициалы, фамилия

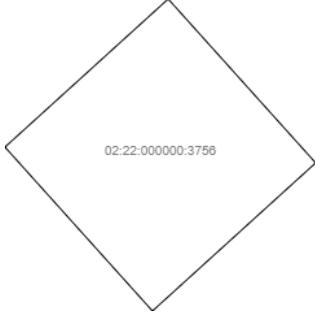
М.П.

Выписка из Единого государственного реестра недвижимости об объекте недвижимости
Сведения о зарегистрированных правах

Государственный регистратор		ФГИС ЕГРН
полное наименование должности	подпись	инициалы, фамилия

М.П.

Земельный участок			
<small>(вид объекта недвижимости)</small>			
Лист № ____ Раздела 3	Всего листов раздела 3 : ____	Всего разделов: ____	Всего листов выписки: ____
24.10.2021 № 99/2021/426423224			
Кадастровый номер:		02:22:000000:3756	

План (чертеж, схема) земельного участка			
			
Масштаб 1: данные отсутствуют	Условные обозначения:		

Государственный регистратор		ФГИС ЕГРН
полное наименование должности	подпись	инициалы, фамилия

М.П.

Раздел 3.1

Выписка из Единого государственного реестра недвижимости об объекте недвижимости
Описание местоположения земельного участка

Земельный участок			
<small>(вид объекта недвижимости)</small>			
Лист № ____ Раздела 3.1	Всего листов раздела 3.1 : ____	Всего разделов: ____	Всего листов выписки: ____
24.10.2021 № 99/2021/426423224			
Кадастровый номер:		02:22:000000:3756	

Описание местоположения границ земельного участка							
Номер п/п	Номер точки		Дирекционный угол	Горизонтальное проложение, м	Описание закрепления на местности	Кадастровые номера смежных участков	Сведения об адресах правообладателей смежных земельных участков
	начальная	конечная					
1	2	3	4	5	6	7	8
1	1	2	данные отсутствуют	данные отсутствуют	данные отсутствуют	данные отсутствуют	данные отсутствуют
2	2	3	данные отсутствуют	данные отсутствуют	данные отсутствуют	данные отсутствуют	данные отсутствуют
3	3	4	данные отсутствуют	данные отсутствуют	данные отсутствуют	данные отсутствуют	данные отсутствуют
4	4	1	данные отсутствуют	данные отсутствуют	данные отсутствуют	данные отсутствуют	данные отсутствуют

Государственный регистратор		ФГИС ЕГРН
полное наименование должности	подпись	инициалы, фамилия

М.П.

Земельный участок			
(вид объекта недвижимости)			
Лист № _____	Раздела 3.2	Всего листов раздела 3.2 : _____	Всего разделов: _____
Всего листов выписки: _____			
24.10.2021 № 99/2021/426423224			
Кадастровый номер:		02:22:000000:3756	

Сведения о характерных точках границы земельного участка				
Система координат				
Зона № _____				
Номер точки	Координаты		Описание закрепления на местности	Средняя квадратическая погрешность определения координат характерных точек границ земельного участка, м
	X	Y		
1	2	3	4	5
1	739371.19	1298144.87	данные отсутствуют	0.5
2	739372.69	1298146.53	данные отсутствуют	0.5
3	739371.03	1298148.03	данные отсутствуют	0.5
4	739369.53	1298146.37	данные отсутствуют	0.5

Государственный регистратор		ФГИС ЕГРН
полное наименование должности	подпись	инициалы, фамилия

М.П.

Выписка из Единого государственного реестра недвижимости об объекте недвижимости

Сведения о характеристиках объекта недвижимости

На основании запроса от 11.10.2021 г., поступившего на рассмотрение 11.10.2021 г., сообщаем, что согласно записям Единого государственного реестра недвижимости:

Земельный участок			
(вид объекта недвижимости)			
Лист № ____ Раздела 1	Всего листов раздела 1 : ____	Всего разделов: ____	Всего листов выписки: ____
11.10.2021 № 99/2021/422869717			
Кадастровый номер:		02:22:000000:3937	

Номер кадастрового квартала:	02:22:000000
Дата присвоения кадастрового номера:	11.06.2015
Ранее присвоенный государственный учетный номер:	данные отсутствуют
Адрес:	установлено относительно ориентира, расположенного в границах участка. Почтовый адрес ориентира: Республика Башкортостан, р-н. Дюртюлинский, с/с. Училинский, д. Киргизки
Площадь:	3204 +/- 20 кв. м
Кадастровая стоимость, руб.:	123546.24
Кадастровые номера расположенных в пределах земельного участка объектов недвижимости:	02:22:151601:252
Кадастровые номера объектов недвижимости, из которых образован объект недвижимости:	данные отсутствуют
Кадастровые номера образованных объектов недвижимости:	данные отсутствуют
Сведения о включении объекта недвижимости в состав предприятия как имущественного комплекса:	

Государственный регистратор		ФГИС ЕГРН
полное наименование должности	подпись	инициалы, фамилия

М.П.

Раздел 1

Выписка из Единого государственного реестра недвижимости об объекте недвижимости

Сведения о характеристиках объекта недвижимости

Земельный участок			
(вид объекта недвижимости)			
Лист № ____ Раздела 1	Всего листов раздела 1 : ____	Всего разделов: ____	Всего листов выписки: ____
11.10.2021 № 99/2021/422869717			
Кадастровый номер:		02:22:000000:3937	

Категория земель:	Земли населённых пунктов
Виды разрешенного использования:	Для размещения автомобильной дороги "Учили - Новокангышево - Новобадраково - Баргата"
Сведения о кадастровом инженеру:	Шаймухаметов Динар Геннадиевич №02-10-105
Сведения о лесах, водных объектах и об иных природных объектах, расположенных в пределах земельного участка:	данные отсутствуют
Сведения о том, что земельный участок полностью или частично расположен в границах зоны с особыми условиями использования территории или территории объекта культурного наследия	данные отсутствуют
Сведения о том, что земельный участок расположен в границах особой экономической зоны, территории опережающего социально-экономического развития, зоны территориального развития в Российской Федерации, игровой зоны:	данные отсутствуют
Сведения о том, что земельный участок расположен в границах особо охраняемой природной территории, охотничьих угодий, лесничеств, лесопарков:	данные отсутствуют
Сведения о результатах проведения государственного земельного надзора:	данные отсутствуют
Сведения о расположении земельного участка в границах территории, в отношении которой утвержден проект межевания территории:	данные отсутствуют

Государственный регистратор		ФГИС ЕГРН
полное наименование должности	подпись	инициалы, фамилия

М.П.

Выписка из Единого государственного реестра недвижимости об объекте недвижимости
Сведения о характеристиках объекта недвижимости

Земельный участок			
(вид объекта недвижимости)			
Лист № ____ Раздела 1	Всего листов раздела 1 : ____	Всего разделов: ____	Всего листов выписки: ____
11.10.2021 № 99/2021/422869717			
Кадастровый номер:		02:22:000000:3937	
Условный номер земельного участка:	данные отсутствуют		
Сведения о принятии акта и (или) заключении договора, предусматривающих предоставление в соответствии с земельным законодательством исполнительным органом государственной власти или органом местного самоуправления находящегося в государственной или муниципальной собственности земельного участка для строительства наемного дома социального использования или наемного дома коммерческого использования:	данные отсутствуют		
Сведения о том, что земельный участок или земельные участки образованы на основании решения об изъятии земельного участка и (или) расположенного на нем объекта недвижимости для государственных или муниципальных нужд:	данные отсутствуют		
Сведения о том, что земельный участок образован из земель или земельного участка, государственная собственность на которые не разграничена:	данные отсутствуют		
Сведения о наличии земельного спора о местоположении границ земельных участков:	данные отсутствуют		
Статус записи об объекте недвижимости:	Сведения об объекте недвижимости имеют статус "актуальные"		
Особые отметки:	Сведения о видах разрешенного использования имеют статус «Актуальные незасвидетельствованные». Право (ограничение права, обременение объекта недвижимости) зарегистрировано на данный объект недвижимости с видами разрешенного использования отсутствует. Сведения необходимые для заполнения раздела 3.1 отсутствуют.		
Получатель выписки:	Рачкова Елена Сергеевна		

Государственный регистратор		ФГИС ЕГРН
полное наименование должности	подпись	инициалы, фамилия

М.П.

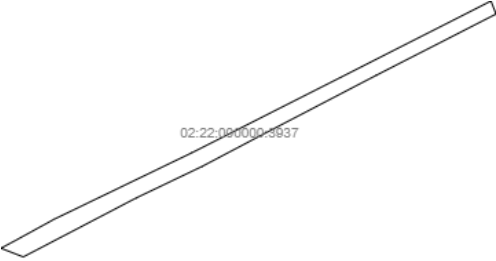
Выписка из Единого государственного реестра недвижимости об объекте недвижимости
Сведения о зарегистрированных правах

Земельный участок			
(вид объекта недвижимости)			
Лист № ____ Раздела 2	Всего листов раздела 2 : ____	Всего разделов: ____	Всего листов выписки: ____
11.10.2021 № 99/2021/422869717			
Кадастровый номер:		02:22:000000:3937	
1. Правообладатель (правообладатели):	1.1.	Государственное казённое учреждение Управление дорожного хозяйства Республики Башкортостан, ИНН: 0274162934	
2. Вид, номер и дата государственной регистрации права:	2.1.	Постоянное (бессрочное) пользование, № 02-04/105-04/374/002/2016-7028/1 от 09.11.2016	
3. Ограничение прав и обременение объекта недвижимости:	не зарегистрировано		
1. Правообладатель (правообладатели):	1.2.	Республика Башкортостан	
2. Вид, номер и дата государственной регистрации права:	2.2.	Собственность, № 02-04/105-02/999/001/2016-16039/1 от 23.11.2016	
3. Ограничение прав и обременение объекта недвижимости:	не зарегистрировано		
4. Договоры участия в долевом строительстве:	данные отсутствуют		
5. Заявленные в судебном порядке права требования:	данные отсутствуют		
6. Сведения о возражении в отношении зарегистрированного права:	данные отсутствуют		
7. Сведения о наличии решения об изъятии объекта недвижимости для государственных и муниципальных нужд:	данные отсутствуют		
8. Сведения о невозможности государственной регистрации без личного участия правообладателя или его законного представителя:			
9. Правоприятия и сведения о наличии поступивших, но не рассмотренных заявлений о проведении государственной регистрации права (перехода, прекращения права), ограничения права или обременения объекта недвижимости, сделки в отношении объекта недвижимости:	данные отсутствуют		
10. Сведения об осуществлении государственной регистрации сделки, права, ограничения права без необходимого в силу закона согласия третьего лица, органа:	данные отсутствуют		
11. Сведения о невозможности государственной регистрации перехода, прекращения, ограничения права на земельный участок из земель сельскохозяйственного назначения:			

Государственный регистратор		ФГИС ЕГРН
полное наименование должности	подпись	инициалы, фамилия

М.П.

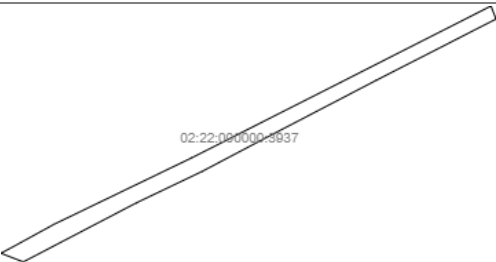
Земельный участок			
<small>(вид объекта недвижимости)</small>			
Лист № ____ Раздела 3	Всего листов раздела 3 : ____	Всего разделов: ____	Всего листов выписки: ____
11.10.2021 № 99/2021/422869717			
Кадастровый номер:		02:22:000000:3937	

План (чертеж, схема) земельного участка			
			
Масштаб 1: данные отсутствуют	Условные обозначения:		

Государственный регистратор		ФГИС ЕГРН
полное наименование должности	подпись	инициалы, фамилия

М.П.

Земельный участок			
<small>(вид объекта недвижимости)</small>			
Лист № ____ Раздела 3	Всего листов раздела 3 : ____	Всего разделов: ____	Всего листов выписки: ____
11.10.2021 № 99/2021/422869717			
Кадастровый номер:		02:22:000000:3937	

План (чертеж, схема) земельного участка			
			
Масштаб 1: данные отсутствуют	Условные обозначения:		

Государственный регистратор		ФГИС ЕГРН
полное наименование должности	подпись	инициалы, фамилия

М.П.

Земельный участок			
(вид объекта недвижимости)			
Лист № <u> </u> Раздела <u>3.2</u>	Всего листов раздела <u>3.2</u> : <u> </u>	Всего разделов: <u> </u>	Всего листов выписки: <u> </u>
11.10.2021 № 99/2021/422869717			
Кадастровый номер:		02:22:000000:3937	

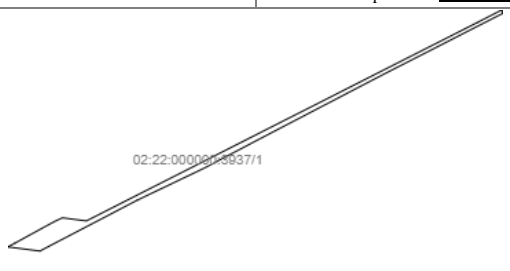
Сведения о характерных точках границы земельного участка				
Система координат				
Зона №				
Номер точки	Координаты		Описание закрепления на местности	Средняя квадратическая погрешность определения координат характерных точек границ земельного участка, м
	X	Y		
1	2	3	4	5
1	748345.87	1304561.57	данные отсутствуют	данные отсутствуют
2	748391.88	1304652.63	данные отсутствуют	данные отсутствуют
3	748438.33	1304744.36	данные отсутствуют	данные отсутствуют
4	748430.37	1304747.41	данные отсутствуют	данные отсутствуют
5	748393.02	1304674.16	данные отсутствуют	данные отсутствуют
6	748355.97	1304602.88	данные отсутствуют	данные отсутствуют
7	748337.56	1304567.84	данные отсутствуют	данные отсутствуют
8	748318.33	1304527.54	данные отсутствуют	данные отсутствуют
9	748282.42	1304458.57	данные отсутствуют	данные отсутствуют
10	748287.71	1304444.96	данные отсутствуют	данные отсутствуют
11	748292.56	1304454	данные отсутствуют	данные отсутствуют
12	748305.32	1304477.33	данные отсутствуют	данные отсутствуют

Государственный регистратор		ФГИС ЕГРН
полное наименование должности	подпись	инициалы, фамилия

М.П.

Раздел 4

Земельный участок			
(вид объекта недвижимости)			
Лист № <u> </u> Раздела <u>4</u>	Всего листов раздела <u>4</u> : <u> </u>	Всего разделов: <u> </u>	Всего листов выписки: <u> </u>
11.10.2021 № 99/2021/422869717			
Кадастровый номер:		02:22:000000:3937	

План (чертеж, схема) части земельного участка	Учетный номер части: 02:22:000000:3937/1
	
Масштаб 1: данные отсутствуют	Условные обозначения:

Государственный регистратор		ФГИС ЕГРН
полное наименование должности	подпись	инициалы, фамилия

М.П.

Земельный участок			
(вид объекта недвижимости)			
Лист № ____ Раздела 4.1	Всего листов раздела 4.1 : ____	Всего разделов: ____	Всего листов выписки: ____
11.10.2021 № 99/2021/422869717			
Кадастровый номер:		02:22:000000:3937	
Учетный номер части	Площадь (м ²)	Содержание ограничения в использовании или ограничения права на объект недвижимости или обременения объекта недвижимости	
1	2	3	
1	1194	Ограничения прав на земельный участок, предусмотренные статьями 56, 56.1 Земельного кодекса Российской Федерации, Постановление Правительства Российской Федерации "О порядке установления охранных зон объектов электросетевого хозяйства и особых условий использования земельных участков, расположенных в границах таких зон" № 160 от 24.02.2009, срок действия: 31.12.2020	
Государственный регистратор		ФГИС ЕГРН	
полное наименование должности		подпись	инициалы, фамилия

М.П.

Земельный участок				
(вид объекта недвижимости)				
Лист № ____ Раздела 4.2	Всего листов раздела 4.2 : ____	Всего разделов: ____	Всего листов выписки: ____	
11.10.2021 № 99/2021/422869717				
Кадастровый номер:		02:22:000000:3937		
Сведения о характерных точках границы части (частей) земельного участка				
Учетный номер части: 1				
Система координат: МСК-05				
Зона №				
Номер точки	Координаты, м		Описание закрепления на местности	Средняя квадратическая погрешность определения координат характерных точек границы части земельного участка, м
	X	Y		
1	2	3	4	5
4	748430.37	1304747.41	данные отсутствуют	данные отсутствуют
5	748393.02	1304674.16	данные отсутствуют	данные отсутствуют
6	748355.97	1304602.88	данные отсутствуют	данные отсутствуют
7	748337.56	1304567.84	данные отсутствуют	данные отсутствуют
8	748318.33	1304527.54	данные отсутствуют	данные отсутствуют
11	748292.56	1304454	данные отсутствуют	данные отсутствуют
12	748305.32	1304477.33	данные отсутствуют	данные отсутствуют
13	748290.37	1304449.9	данные отсутствуют	данные отсутствуют
13	748290.37	1304449.9	данные отсутствуют	данные отсутствуют
14	748307.81	1304482.5	данные отсутствуют	данные отсутствуют
15	748305.93	1304496.99	данные отсутствуют	данные отсутствуют
16	748424.82	1304731.95	данные отсутствуют	данные отсутствуют
17	748432.32	1304746.66	данные отсутствуют	данные отсутствуют
18	748287.87	1304469.04	данные отсутствуют	данные отсутствуют
Государственный регистратор		ФГИС ЕГРН		
полное наименование должности		подпись	инициалы, фамилия	

М.П.