

**Акционерное общество  
«Научно-исследовательский и проектный институт гражданского  
строительства, благоустройства и городского дизайна «Моспроект-3»  
АО «Моспроект-3»**



**Г Р У П П А   К О М П А Н И Й  
МОСПРОЕКТ-3**

**Свидетельство № СРО-П-132-01022010 от 24.06.2019г.**

**Заказчик – Государственная компания «Российские автомобильные дороги»**

***Строительство скоростной автомобильной дороги Казань –  
Екатеринбург на участке Дюртюли – Ачит***

**этап 1.1 км 0 – км 90  
Республика Башкортостан**

## **ПРОЕКТ МЕЖЕВАНИЯ ТЕРРИТОРИИ**

**Материалы по обоснованию проекта межевания территории  
Раздел 4. Материалы по обоснованию проекта межевания  
территории. Пояснительная записка**

**Том 2.4.28**

**Часть 28. Материалы по обоснованию проекта межевания  
территории. Приложения  
Кадастровые выписки (кад.квартал 02:22:000000)**

**8841-21-1.1-ПМТ- ПММО2.4.28**

Акционерное общество  
«Научно-исследовательский и проектный институт гражданского  
строительства, благоустройства и городского дизайна «Моспроект-3»  
АО «Моспроект-3»

*Строительство скоростной автомобильной дороги Казань –  
Екатеринбург на участке Дюртюли – Ачит*  
этап 1.1 км 0 – км 90  
Республика Башкортостан

**ПРОЕКТ МЕЖЕВАНИЯ ТЕРРИТОРИИ**

**Материалы по обоснованию проекта межевания территории  
Раздел 4. Материалы по обоснованию проекта межевания  
территории. Пояснительная записка**

**Том 2.4.28**

**Часть 28. Материалы по обоснованию проекта межевания  
территории. Приложения  
Кадастровые выписки (кад.квартал 02:22:000000)**

**8841-21-1.1-ПМТ- ПММО2.4.28**

Руководитель Дирекции  
по проектированию №2

Комплексный главный  
инженер проекта



Т.И. Гушляк

А.В. Федосеев

Согласовано		
Взам. инв. №		
Подпись и дата		
Инв. № подл.		



**СТРОИТЕЛЬСТВО СКОРОСТНОЙ АВТОМОБИЛЬНОЙ ДОРОГИ  
КАЗАНЬ – ЕКАТЕРИНБУРГ НА УЧАСТКЕ ДЮРТЮЛИ – АЧИТ**

**Строительство скоростной автомобильной дороги Казань –  
Екатеринбург на участке Дюртюли – Ачит  
этап 1.1 км 0 – км 90  
Республика Башкортостан**

**Проект межевания территории  
Материалы по обоснованию проекта межевания территории  
Раздел 4. Материалы по обоснованию проекта межевания  
территории. Пояснительная записка**

**Том 2.4.28**

**Часть 28. Материалы по обоснованию проекта межевания территории.  
Приложения  
Кадастровые выписки (кад.квартал 02:22:000000)**

**8841-21-1.1-ПМТ- ПММО2.4.28**

**Генеральный директор**

**Комплексный ГИП**



**Ю.А. Орленко**

**О.Н. Андреева**

**Санкт-Петербург  
2021**



ИНН 7710946388 КПП 770901001 ОГРН 1137746777871  
Россия, 127006, г. Москва, Страстной бульвар, д. 9, эт. 3 пом. XV ком. 7  
Тел.: +7 (495) 775-99-20, post@avtodor-eng.ru, www.avtodor-eng.ru

---

## **ПРОЕКТ МЕЖЕВАНИЯ ТЕРРИТОРИИ ЛИНЕЙНОГО ОБЪЕКТА**

**«Строительство скоростной автомобильной дороги Казань – Екатеринбург на участке Дюртюли – Ачит», этап 1.1. км 0 – км 90, Республика Башкортостан»**

**Материалы по обоснованию проекта межевания территории  
Раздел 4. Материалы по обоснованию проекта межевания территории.  
Пояснительная записка**

**Том 2.4.28**

**Часть 28. Материалы по обоснованию проекта межевания территории.  
Приложения  
Кадастровые выписки (кад.квартал 02:22:000000)**

**8841-21-1.1-ПМТ- ПММО2.4.28**

Генеральный директор

Начальник управления  
территориального планирования




К.В. Могильный

Е.Ю. Погоньева

**Москва 2021**

СОСТАВ АВТОРСКОГО КОЛЛЕКТИВА  
ПРОЕКТА МЕЖЕВАНИЯ ТЕРРИТОРИИ ЛИНЕЙНОГО ОБЪЕКТА  
«Строительство скоростной автомобильной дороги Казань – Екатеринбург на участке  
Дюртюли – Ачит», этап 1.1 км 0 – км 90, Республика Башкортостан»

Начальник управления  
территориального планирования



(подпись)

Погоньева Е.Ю.

Начальник отдела  
территориального планирования



(подпись)

Рачкова Е.С.

Главный специалист отдела  
территориального планирования



(подпись)

Копейкина О.М.


Главный специалист отдела подготовки  
исходно-разрешительной документации



(подпись)

Минубаева Ю.Р.

Ведущий специалист отдела  
территориального планирования



(подпись)

Жарикова М.С.

Специалист отдела подготовки  
исходно-разрешительной документации



(подпись)

Янин Т.С.

**СОДЕРЖАНИЕ**

1. Состав документации по планировке территории (лист 1 – лист 14).....	7
2. Выписка из Единого государственного реестра недвижимости об объекте недвижимости на земельный участок с кадастровым номером 02:22:000000:262.....	21
3. Выписка из Единого государственного реестра недвижимости об объекте недвижимости на земельный участок с кадастровым номером 02:22:000000:3391.....	204
4. Выписка из Единого государственного реестра недвижимости об объекте недвижимости на земельный участок с кадастровым номером 02:22:000000:3392.....	207
5. Выписка из Единого государственного реестра недвижимости об объекте недвижимости на земельный участок с кадастровым номером 02:22:000000:3587.....	227

**Строительство скоростной автомобильной дороги Казань –  
Екатеринбург на участке Дюртюли – Ачит**

Номер тома	Обозначение	Наименование	Примечание
<b>Строительство скоростной автомобильной дороги Казань – Екатеринбург на участке Дюртюли – Ачит», этап 1.1 км 0 – км 90, Республика Башкортостан</b>			
<b>Проект планировки территории</b>			
<b>1. Основная часть проекта планировки территории</b>			
<b>Раздел 1. «Проект планировки территории. Графическая часть»</b>			
Том 1.1.1	8841-21-1.1-ППТ-ППОЧ1.1.1	<b>Часть 1.</b> Чертежи красных линий. Муниципальный район Дюртюлинский район	АО «Петербургские дороги»
Том 1.1.2	8841-21-1.1-ППТ-ППОЧ1.1.2	<b>Часть 2.</b> Чертежи красных линий. Муниципальный район Бураевский район	АО «Петербургские дороги»
Том 1.1.3	8841-21-1.1-ППТ-ППОЧ1.1.3	<b>Часть 3.</b> Чертежи границ зон планируемого размещения линейных объектов, совмещенный с чертежом границ зон планируемого размещения линейных объектов, подлежащих реконструкции в связи с изменением их местоположения (автомобильных дорог). Муниципальный район Дюртюлинский район	АО «Петербургские дороги»
Том 1.1.4	8841-21-1.1-ППТ-ППОЧ1.1.4	<b>Часть 4.</b> Чертежи границ зон планируемого размещения линейных объектов, совмещенный с чертежом границ зон планируемого размещения линейных объектов, подлежащих реконструкции в связи с изменением их местоположения (автомобильных дорог). Муниципальный район Бураевский район	АО «Петербургские дороги»
Том 1.1.5	8841-21-1.1-ППТ-ППОЧ1.1.5	<b>Часть 5.</b> Чертежи границ зон планируемого размещения линейных объектов, подлежащих реконструкции в связи с изменением их местоположения (инженерных сетей и сооружений). Муниципальный район Дюртюлинский район	АО «Петербургские дороги»
Том 1.1.6	8841-21-1.1-ППТ-ППОЧ1.1.6	<b>Часть 6.</b> Чертежи границ зон планируемого размещения линейных объектов, подлежащих реконструкции в связи с изменением их местоположения (инженерных сетей и сооружений). Муниципальный район Бураевский район	АО «Петербургские дороги»

Согласовано

Взам. инв. №

Подпись и дата

Инв. № подл.

8841-21-1.1-СП

Изм.	Кол.уч.	Лист	№док.	Подпись	Дата
Разработал		Кудрявцева			10.21
Н.Контр.		Кузнецов			10.21
КГИП		Андреева			10.21

Состав документации  
по планировке территории

Стадия	Лист	Листов
ДПТ	1	14



**Строительство скоростной автомобильной дороги Казань –  
Екатеринбург на участке Дюртюли – Ачит**

**Раздел 2. «Положение о размещении линейных объектов»**

Том 1.2.1	8841-21-1.1-ППТ- ППОЧ1.2.1	<b>Часть 1.</b> Положение о размещении линейных объектов	АО «Петербургские дороги»
-----------	-------------------------------	--	---------------------------------

**2. Материалы по обоснованию проекта планировки территории**

**Раздел 3. «Материалы по обоснованию проекта планировки территории.  
Графическая часть»**

Том 2.3.1	8841-21-1.1-ППТ- ППМО2.3.1	<b>Часть 1.</b> Схема расположения элементов планировочной структуры. Схема использования территории в период подготовки проекта планировки территории. Муниципальный район Дюртюлинский район	АО «Петербургские дороги»
Том 2.3.2	8841-21-1.1-ППТ- ППМО2.3.2	<b>Часть 2.</b> Схема расположения элементов планировочной структуры. Схема использования территории в период подготовки проекта планировки территории. Муниципальный район Бураевский район	АО «Петербургские дороги»
Том 2.3.3	8841-21-1.1-ППТ- ППМО2.3.3	<b>Часть 3.</b> Схема организации улично-дорожной сети и движения транспорта. Муниципальный район Дюртюлинский район	АО «Петербургские дороги»
Том 2.3.4	8841-21-1.1-ППТ- ППМО2.3.4	<b>Часть 4.</b> Схема организации улично-дорожной сети и движения транспорта. Муниципальный район Бураевский район	АО «Петербургские дороги»
Том 2.3.5	8841-21-1.1-ППТ- ППМО2.3.5	<b>Часть 5.</b> Схема вертикальной планировки территории. Схема инженерной подготовки и инженерной защиты территории. Муниципальный район Дюртюлинский район	АО «Петербургские дороги»
Том 2.3.6	8841-21-1.1-ППТ- ППМО2.3.6	<b>Часть 6.</b> Схема вертикальной планировки территории. Схема инженерной подготовки и инженерной защиты территории. Муниципальный район Бураевский район	АО «Петербургские дороги»
Том 2.3.7	8841-21-1.1-ППТ- ППМО2.3.7	<b>Часть 7.</b> Схема границ зон с особыми условиями использования территорий, особо охраняемых природных территорий, лесничеств, границ территорий объектов культурного наследия. Схема границ территорий, подверженных риску возникновения чрезвычайных ситуаций природного и техногенного характера (пожар, взрыв, химическое, радиоактивное заражение, затопление, подтопление, оползень, карсты, эрозия и т.д. Муниципальный район Дюртюлинский район	АО «Петербургские дороги»

Инва. № подл.	Подпись и дата	Взам. инв. №

Изм.	Кол.уч.	Лист	№ док.	Подпись	Дата

8841-21-1.1-СП

Лист

2



**Строительство скоростной автомобильной дороги Казань –  
Екатеринбург на участке Дюртюли – Ачит**

Том 2.3.8	8841-21-1.1-ППТ- ППМО2.3.8	<b>Часть 8.</b> Схема границ зон с особыми условиями использования территорий, особо охраняемых природных территорий, лесничеств, границ территорий объектов культурного наследия. Схема границ территорий, подверженных риску возникновения чрезвычайных ситуаций природного и техногенного характера (пожар, взрыв, химическое, радиоактивное заражение, затопление, подтопление, оползень, карсты, эрозия и т.д. Муниципальный район Бураевский район	АО «Петербургские дороги»
Том 2.3.9	8841-21-1.1-ППТ- ППМО2.3.9	<b>Часть 9.</b> Схема конструктивных и планировочных решений. Муниципальный район Дюртюлинский район	АО «Петербургские дороги»
Том 2.3.10	8841-21-1.1-ППТ- ППМО2.3.10	<b>Часть 10.</b> Схема конструктивных и планировочных решений. Муниципальный район Бураевский район	АО «Петербургские дороги»

**Раздел 4. «Материалы по обоснованию проекта планировки территории.  
Пояснительная записка»**

Том 2.4.1	8841-21-1.1-ППТ- ППМО2.4.1	<b>Часть 1.</b> Пояснительная записка	АО «Петербургские дороги»
-----------	-------------------------------	---------------------------------------	------------------------------

**Проект межевания территории**

**1. Основная часть проекта межевания территории**

**Раздел 1. «Проект межевания территории. Графическая часть»**

Том 1.1.1	8841-21-1.1-ПМТ- ПМОЧ1.1.1	<b>Часть 1.</b> Проект межевания территории. Графическая часть. Сельское поселение Такарликовский сельсовет муниципального района Дюртюлинского района	АО «Петербургские дороги»/ ООО «Автомобиль-Инжиниринг»
Том 1.1.2	8841-21-1.1-ПМТ- ПМОЧ1.1.2	<b>Часть 2.</b> Проект межевания территории. Графическая часть. Сельское поселение Таймурзинский сельсовет муниципального района Дюртюлинского района	АО «Петербургские дороги»/ ООО «Автомобиль-Инжиниринг»
Том 1.1.3	8841-21-1.1-ПМТ- ПМОЧ1.1.3	<b>Часть 3.</b> Проект межевания территории. Графическая часть. Сельское поселение Суккуловский сельсовет муниципального района Дюртюлинского района	АО «Петербургские дороги»/ ООО «Автомобиль-Инжиниринг»
Том 1.1.4	8841-21-1.1-ПМТ- ПМОЧ1.1.4	<b>Часть 4.</b> Проект межевания территории. Графическая часть. Сельское поселение Учпилинский сельсовет муниципального района Дюртюлинского района	АО «Петербургские дороги»/ ООО «Автомобиль-Инжиниринг»
Том 1.1.5	8841-21-1.1-ПМТ- ПМОЧ1.1.5	<b>Часть 5.</b> Проект межевания территории. Графическая часть. Сельское поселение Староянтузовский сельсовет муниципального района Дюртюлинского района	АО «Петербургские дороги»/ ООО «Автомобиль-Инжиниринг»

Изм.	Кол.уч.	Лист	№ док.	Подпись	Дата

8841-21-1.1-СП

Лист

3

**Строительство скоростной автомобильной дороги Казань –  
Екатеринбург на участке Дюртюли – Ачит**

Том 1.1.6	8841-21-1.1-ПМТ-ПМОЧ1.1.6	<b>Часть 6.</b> Проект межевания территории. Графическая часть. Сельское поселение Вострецовский сельсовет муниципального района Бураевского района	АО «Петербургские дороги»/ ООО «Автодор-Инжиниринг»
Том 1.1.7	8841-21-1.1-ПМТ-ПМОЧ1.1.7	<b>Часть 7.</b> Проект межевания территории. Графическая часть. Сельское поселение Бардаковский сельсовет муниципального района Бураевского района	АО «Петербургские дороги»/ ООО «Автодор-Инжиниринг»
Том 1.1.8	8841-21-1.1-ПМТ-ПМОЧ1.1.8	<b>Часть 8.</b> Проект межевания территории. Графическая часть. Сельское поселение Каинлыковский сельсовет муниципального района Бураевского района	АО «Петербургские дороги»/ ООО «Автодор-Инжиниринг»
Том 1.1.9	8841-21-1.1-ПМТ-ПМОЧ1.1.9	<b>Часть 9.</b> Проект межевания территории. Графическая часть. Сельское поселение Кушманаковский сельсовет муниципального района Бураевского района	АО «Петербургские дороги»/ ООО «Автодор-Инжиниринг»
Том 1.1.10	8841-21-1.1-ПМТ-ПМОЧ1.1.10	<b>Часть 10.</b> Проект межевания территории. Графическая часть. Сельское поселение Бураевский сельсовет муниципального района Бураевского района	АО «Петербургские дороги»/ ООО «Автодор-Инжиниринг»
Том 1.1.11	8841-21-1.1-ПМТ-ПМОЧ1.1.11	<b>Часть 11.</b> Проект межевания территории. Графическая часть. Сельское поселение Кузбаевский сельсовет муниципального района Бураевского района	АО «Петербургские дороги»/ ООО «Автодор-Инжиниринг»
Том 1.1.12	8841-21-1.1-ПМТ-ПМОЧ1.1.12	<b>Часть 12.</b> Проект межевания территории. Графическая часть. Сельское поселение Ваньшевский сельсовет муниципального района Бураевского района	АО «Петербургские дороги»/ ООО «Автодор-Инжиниринг»
Том 1.1.13	8841-21-1.1-ПМТ-ПМОЧ1.1.13	<b>Часть 13.</b> Проект межевания территории. Графическая часть. Сельское поселение Тепляковский сельсовет муниципального района Бураевского района	АО «Петербургские дороги»/ ООО «Автодор-Инжиниринг»
<b>Раздел 2. «Проект межевания территории. Текстовая часть»</b>			
Том 1.2.1	8841-21-1.1-ПМТ-ПМОЧ1.2.1	Часть 1. Проект межевания территории. Текстовая часть	АО «Петербургские дороги»/ ООО «Автодор-Инжиниринг»
Том 1.2.2	8841-21-1.1-ПМТ-ПМОЧ1.2.2.	Часть 2. Проект межевания территории. Текстовая часть	АО «Петербургские дороги»/ ООО «Автодор-Инжиниринг»

Инов. № подл.	Подпись и дата	Взам. инв. №

Изм.	Кол.уч.	Лист	№ док.	Подпись	Дата

8841-21-1.1-СП

Лист

4

**Строительство скоростной автомобильной дороги Казань –  
Екатеринбург на участке Дюртюли – Ачит**

**2. Материалы по обоснованию проекта межевания территории**

**Раздел 3. «Материалы по обоснованию проекта межевания территории.  
Графическая часть»**

Том 2.3.1	8841-21-1.1-ПМТ-ПММО.2.3.1	<b>Часть 1.</b> Материалы по обоснованию проекта межевания территории. Графическая часть. Сельское поселение Такарликовский сельсовет муниципального района Дюртюлинского района	АО «Петербургские дороги»/ ООО «Автодор-Инжиниринг»
Том 2.3.2	8841-21-1.1-ПМТ-ПММО.2.3.2	<b>Часть 2.</b> Материалы по обоснованию проекта межевания территории. Графическая часть. Сельское поселение Таймурзинский сельсовет муниципального района Дюртюлинского района	АО «Петербургские дороги»/ ООО «Автодор-Инжиниринг»
Том 2.3.3	8841-21-1.1-ПМТ-ПММО.2.3.3	<b>Часть 3.</b> Материалы по обоснованию проекта межевания территории. Графическая часть. Сельское поселение Суккуловский сельсовет муниципального района Дюртюлинского района	АО «Петербургские дороги»/ ООО «Автодор-Инжиниринг»
Том 2.3.4	8841-21-1.1-ПМТ-ПММО.2.3.4	<b>Часть 4.</b> Материалы по обоснованию проекта межевания территории. Графическая часть. Сельское поселение Учпилинский сельсовет муниципального района Дюртюлинского района	АО «Петербургские дороги»/ ООО «Автодор-Инжиниринг»
Том 2.3.5	8841-21-1.1-ПМТ-ПММО.2.3.5	<b>Часть 5.</b> Материалы по обоснованию проекта межевания территории. Графическая часть. Сельское поселение Староянтузовский сельсовет муниципального района Дюртюлинского района	АО «Петербургские дороги»/ ООО «Автодор-Инжиниринг»
Том 2.3.6	8841-21-1.1-ПМТ-ПММО.2.3.6	<b>Часть 6.</b> Материалы по обоснованию проекта межевания территории. Графическая часть. Сельское поселение Вострецовский сельсовет муниципального района Бураевского района	АО «Петербургские дороги»/ ООО «Автодор-Инжиниринг»
Том 2.3.7	8841-21-1.1-ПМТ-ПММО.2.3.7	<b>Часть 7.</b> Материалы по обоснованию проекта межевания территории. Графическая часть. Сельское поселение Бардаковский сельсовет муниципального района Бураевского района	АО «Петербургские дороги»/ ООО «Автодор-Инжиниринг»
Том 2.3.8	8841-21-1.1-ПМТ-ПММО.2.3.8	<b>Часть 8.</b> Материалы по обоснованию проекта межевания территории. Графическая часть. Сельское поселение Каинлыковский сельсовет муниципального района Бураевского района	АО «Петербургские дороги»/ ООО «Автодор-Инжиниринг»
Том 2.3.9	8841-21-1.1-ПМТ-ПММО.2.3.9	<b>Часть 9.</b> Материалы по обоснованию проекта межевания территории. Графическая часть. Сельское поселение Кушманаковский сельсовет муниципального района Бураевского района	АО «Петербургские дороги»/ ООО «Автодор-Инжиниринг»

Интв. № подл.	Подпись и дата	Взам. инв. №

Изм.	Кол.уч.	Лист	№ док.	Подпись	Дата

8841-21-1.1-СП

Лист

5

**Строительство скоростной автомобильной дороги Казань –  
Екатеринбург на участке Дюртюли – Ачит**

Том 2.3.10	8841-21-1.1-ПМТ-ПММО.2.3.10	<b>Часть 10.</b> Материалы по обоснованию проекта межевания территории. Графическая часть. Сельское поселение Бураевский сельсовет муниципального района Бураевского района	АО «Петербургские дороги»/ ООО «Автодор-Инжиниринг»
Том 2.3.11	8841-21-1.1-ПМТ-ПММО.2.3.11	<b>Часть 11.</b> Материалы по обоснованию проекта межевания территории. Графическая часть. Сельское поселение Кузбаевский сельсовет муниципального района Бураевского района	АО «Петербургские дороги»/ ООО «Автодор-Инжиниринг»
Том 2.3.12	8841-21-1.1-ПМТ-ПММО.2.3.12	<b>Часть 12.</b> Материалы по обоснованию проекта межевания территории. Графическая часть. Сельское поселение Ваньшевский сельсовет муниципального района Бураевского района	АО «Петербургские дороги»/ ООО «Автодор-Инжиниринг»
Том 2.3.13	8841-21-1.1-ПМТ-ПММО.2.3.13	<b>Часть 13.</b> Материалы по обоснованию проекта межевания территории. Графическая часть. Сельское поселение Тепляковский сельсовет муниципального района Бураевского района	АО «Петербургские дороги»/ ООО «Автодор-Инжиниринг»

**Раздел 4. «Материалы по обоснованию проекта межевания территории.  
Пояснительная записка»**

Том 2.4.1	8841-21-1.1-ПМТ-ПММО2.4.1	<b>Часть 1.</b> Материалы по обоснованию проекта межевания территории. Пояснительная записка.	АО «Петербургские дороги»/ ООО «Автодор-Инжиниринг»
Том 2.4.2	8841-21-1.1-ПМТ-ПММО2.4.2	<b>Часть 2.</b> Материалы по обоснованию проекта межевания территории. Приложения (письма, приказы, распоряжения, иные материалы).	АО «Петербургские дороги»/ ООО «Автодор-Инжиниринг»
Том 2.4.3	8841-21-1.1-ПМТ-ПММО2.4.3	<b>Часть 3.</b> Материалы по обоснованию проекта межевания территории. Приложения. (письма, приказы, распоряжения, иные материалы)	АО «Петербургские дороги»/ ООО «Автодор-Инжиниринг»
Том 2.4.4	8841-21-1.1-ПМТ-ПММО2.4.4	<b>Часть 4.</b> Материалы по обоснованию проекта межевания территории. Приложения. (письма, приказы, распоряжения, иные материалы)	АО «Петербургские дороги»/ ООО «Автодор-Инжиниринг»

*Материалы на электронном носителе Том 2.4.4 – Том 2.4.41*

Том 2.4.5	8841-21-1.1-ПМТ-ПММО2.4.5	<b>Часть 5.</b> Материалы по обоснованию проекта межевания территории. Приложения Кадастровые выписки (кад.квартал 02:17:000000)	АО «Петербургские дороги»/ ООО «Автодор-Инжиниринг»
Том 2.4.6	8841-21-1.1-ПМТ-ПММО2.4.6	<b>Часть 6.</b> Материалы по обоснованию проекта межевания территории. Приложения Кадастровые выписки (кад.квартал 02:17:000000)	АО «Петербургские дороги»/ ООО «Автодор-Инжиниринг»

Инв. № подл.	Взам. инв. №
Подпись и дата	

Изм.	Кол.уч.	Лист	№ док.	Подпись	Дата	8841-21-1.1-СП	Лист 6
------	---------	------	--------	---------	------	----------------	-----------

**Строительство скоростной автомобильной дороги Казань –  
Екатеринбург на участке Дюряули – Ачит**

			Инжиниринг»
Том 2.4.7	8841-21-1.1-ПМТ-ПММО2.4.7	<b>Часть 7.</b> Материалы по обоснованию проекта межевания территории. Приложения Кадастровые выписки (кад.квартал 02:17:000000)	АО «Петербургские дороги»/ ООО «Автодор-Инжиниринг»
Том 2.4.8	8841-21-1.1-ПМТ-ПММО2.4.8	<b>Часть 8.</b> Материалы по обоснованию проекта межевания территории. Приложения Кадастровые выписки (кад.квартал 02:17:000000)	АО «Петербургские дороги»/ ООО «Автодор-Инжиниринг»
Том 2.4.9	8841-21-1.1-ПМТ-ПММО2.4.9	<b>Часть 9.</b> Материалы по обоснованию проекта межевания территории. Приложения (кад.квартал 02:17:000000)	АО «Петербургские дороги»/ ООО «Автодор-Инжиниринг»
Том 2.4.10	8841-21-1.1-ПМТ-ПММО2.4.10	<b>Часть 10.</b> Материалы по обоснованию проекта межевания территории. Приложения (кад.квартал 02:17:000000)	АО «Петербургские дороги»/ ООО «Автодор-Инжиниринг»
Том 2.4.11	8841-21-1.1-ПМТ-ПММО2.4.11	<b>Часть 11.</b> Материалы по обоснованию проекта межевания территории. Приложения (кад.квартал 02:17:000000)	АО «Петербургские дороги»/ ООО «Автодор-Инжиниринг»
Том 2.4.12	8841-21-1.1-ПМТ-ПММО2.4.12	<b>Часть 12.</b> Материалы по обоснованию проекта межевания территории. Приложения (кад.квартал 02:17:000000)	АО «Петербургские дороги»/ ООО «Автодор-Инжиниринг»
Том 2.4.13	8841-21-1.1-ПМТ-ПММО2.4.13	<b>Часть 13.</b> Материалы по обоснованию проекта межевания территории. Приложения (кад.квартал 02:17:000000)	АО «Петербургские дороги»/ ООО «Автодор-Инжиниринг»
Том 2.4.14	8841-21-1.1-ПМТ-ПММО2.4.14	<b>Часть 14.</b> Материалы по обоснованию проекта межевания территории. Приложения (кад.квартал 02:17:000000)	АО «Петербургские дороги»/ ООО «Автодор-Инжиниринг»
Том 2.4.15	8841-21-1.1-ПМТ-ПММО2.4.15	<b>Часть 15.</b> Материалы по обоснованию проекта межевания территории. Приложения (кад.квартал 02:17:000000)	АО «Петербургские дороги»/ ООО «Автодор-Инжиниринг»
Том 2.4.16	8841-21-1.1-ПМТ-ПММО2.4.16	<b>Часть 16.</b> Материалы по обоснованию проекта межевания территории. Приложения (кад.квартал 02:17:000000)	АО «Петербургские дороги»/ ООО «Автодор-Инжиниринг»
Том 2.4.17	8841-21-1.1-ПМТ-ПММО2.4.17	<b>Часть 17.</b> Материалы по обоснованию проекта межевания территории. Приложения (кад.квартал 02:17:000000)	АО «Петербургские дороги»/ ООО «Автодор-Инжиниринг»
Том 2.4.18	8841-21-1.1-ПМТ-ПММО2.4.18	<b>Часть 18.</b> Материалы по обоснованию проекта межевания территории.	АО «Петербургские

Инв. № подл.	Подпись и дата	Взам. инв. №

Изм.	Кол.уч.	Лист	№ док.	Подпись	Дата	8841-21-1.1-СП	Лист
							7

**Строительство скоростной автомобильной дороги Казань –  
Екатеринбург на участке Дюряули – Ачит**

		Приложения (кад.квартал 02:17:000000)	дороги»/ ООО «Автодор- Инжиниринг»
Том 2.4.19	8841-21-1.1-ПМТ- ПММО2.4.19	<b>Часть 19.</b> Материалы по обоснованию проекта межевания территории. Приложения (кад.квартал 02:17:000000)	АО «Петербургские дороги»/ ООО «Автодор- Инжиниринг»
Том 2.4.20	8841-21-1.1-ПМТ- ПММО2.4.20	<b>Часть 20.</b> Материалы по обоснованию проекта межевания территории. Приложения (кад.квартал 02:17:000000)	АО «Петербургские дороги»/ ООО «Автодор- Инжиниринг»
Том 2.4.21	8841-21-1.1-ПМТ- ПММО2.4.21	<b>Часть 21.</b> Материалы по обоснованию проекта межевания территории. Приложения Кадастровые выписки (кад.кварталы 02:17:020701, 02:17:020702, 02:17:020703, 02:17:020801, 02:17:020802, 02:17:030501, 02:17:040601, 02:17:040801, 02:17:050703)	АО «Петербургские дороги»/ ООО «Автодор- Инжиниринг»
Том 2.4.22	8841-21-1.1-ПМТ- ПММО2.4.22	<b>Часть 22.</b> Материалы по обоснованию проекта межевания территории. Приложения Кадастровые выписки (кад.кварталы 02:17:050801, 02:17:050802, 02:17:050803, 02:17:050901, 02:17:050902, 02:17:060802, 02:17:060901, 02:17:060903, 02:17:061002, 02:17:070902, 02:17:101001)	АО «Петербургские дороги»/ ООО «Автодор- Инжиниринг»
Том 2.4.23	8841-21-1.1-ПМТ- ПММО2.4.23	<b>Часть 23.</b> Материалы по обоснованию проекта межевания территории. Приложения Кадастровые выписки (кад.кварталы 02:17:101002, 02:17:101202, 02:17:141303, 02:17:141501, 02:17:141502, 02:17:160701)	АО «Петербургские дороги»/ ООО «Автодор- Инжиниринг»
Том 2.4.24	8841-21-1.1-ПМТ- ПММО2.4.24	<b>Часть 24.</b> Материалы по обоснованию проекта межевания территории. Приложения Кадастровые выписки (кад.квартал 02:22:000000)	АО «Петербургские дороги»/ ООО «Автодор- Инжиниринг»
Том 2.4.25	8841-21-1.1-ПМТ- ПММО2.4.25	<b>Часть 25.</b> Материалы по обоснованию проекта межевания территории. Приложения Кадастровые выписки (кад.квартал 02:22:000000)	АО «Петербургские дороги»/ ООО «Автодор- Инжиниринг»
Том 2.4.26	8841-21-1.1-ПМТ- ПММО2.4.26	<b>Часть 26.</b> Материалы по обоснованию проекта межевания территории. Приложения Кадастровые выписки (кад.квартал 02:22:000000)	АО «Петербургские дороги»/ ООО «Автодор- Инжиниринг»
Том 2.4.27	8841-21-1.1-ПМТ- ПММО2.4.27	<b>Часть 27.</b> Материалы по обоснованию проекта межевания территории. Приложения Кадастровые выписки (кад.квартал 02:22:000000)	АО «Петербургские дороги»/ ООО «Автодор- Инжиниринг»
Том 2.4.28	8841-21-1.1-ПМТ- ПММО2.4.28	<b>Часть 28.</b> Материалы по обоснованию проекта межевания территории. Приложения Кадастровые выписки (кад.квартал 02:22:000000)	АО «Петербургские дороги»/ ООО «Автодор- Инжиниринг»

Взам. инв. №	
Подпись и дата	
Инв. № подл.	

Изм.	Кол.уч.	Лист	№док.	Подпись	Дата

8841-21-1.1-СП

Лист

8

**Строительство скоростной автомобильной дороги Казань –  
Екатеринбург на участке Дюртюли – Ачит**

Том 2.4.29	8841-21-1.1-ПМТ-ПММО2.4.29	<b>Часть 29.</b> Материалы по обоснованию проекта межевания территории. Приложения Кадастровые выписки (кад.квартал 02:22:000000)	АО «Петербургские дороги»/ ООО «Автодор-Инжиниринг»
Том 2.4.30	8841-21-1.1-ПМТ-ПММО2.4.30	<b>Часть 30.</b> Материалы по обоснованию проекта межевания территории. Приложения Кадастровые выписки (кад.квартал 02:22:000000)	АО «Петербургские дороги»/ ООО «Автодор-Инжиниринг»
Том 2.4.31	8841-21-1.1-ПМТ-ПММО2.4.31	<b>Часть 31.</b> Материалы по обоснованию проекта межевания территории. Приложения Кадастровые выписки (кад.квартал 02:22:000000)	АО «Петербургские дороги»/ ООО «Автодор-Инжиниринг»
Том 2.4.32	8841-21-1.1-ПМТ-ПММО2.4.32	<b>Часть 32.</b> Материалы по обоснованию проекта межевания территории. Приложения Кадастровые выписки (кад.квартал 02:22:000000)	АО «Петербургские дороги»/ ООО «Автодор-Инжиниринг»
Том 2.4.33	8841-21-1.1-ПМТ-ПММО2.4.33	<b>Часть 33.</b> Материалы по обоснованию проекта межевания территории. Приложения Кадастровые выписки (кад.квартал 02:22:000000)	АО «Петербургские дороги»/ ООО «Автодор-Инжиниринг»
Том 2.4.34	8841-21-1.1-ПМТ-ПММО2.4.34	<b>Часть 34.</b> Материалы по обоснованию проекта межевания территории. Приложения Кадастровые выписки (кад.квартал 02:22:000000)	АО «Петербургские дороги»/ ООО «Автодор-Инжиниринг»
Том 2.4.35	8841-21-1.1-ПМТ-ПММО2.4.35	<b>Часть 35.</b> Материалы по обоснованию проекта межевания территории. Приложения Кадастровые выписки (кад.квартал 02:22:000000)	АО «Петербургские дороги»/ ООО «Автодор-Инжиниринг»
Том 2.4.36	8841-21-1.1-ПМТ-ПММО2.4.36	<b>Часть 36.</b> Материалы по обоснованию проекта межевания территории. Приложения Кадастровые выписки (кад.квартал 02:22:000000)	АО «Петербургские дороги»/ ООО «Автодор-Инжиниринг»
Том 2.4.37	8841-21-1.1-ПМТ-ПММО2.4.37	<b>Часть 37.</b> Материалы по обоснованию проекта межевания территории. Приложения Кадастровые выписки (кад.кварталы 02:22:010201, 02:22:020603, 02:22:050504, 02:22:070101, 02:22:090801)	АО «Петербургские дороги»/ ООО «Автодор-Инжиниринг»
Том 2.4.38	8841-21-1.1-ПМТ-ПММО2.4.38	<b>Часть 38.</b> Материалы по обоснованию проекта межевания территории. Приложения Кадастровые выписки (кад.кварталы 02:22:090901, 02:22:140101, 02:22:140201, 02:22:140402, 02:22:150201, 02:22:150301, 02:22:150401, 02:22:150502, 02:22:150601, 02:22:150802, 02:22:151602)	АО «Петербургские дороги»/ ООО «Автодор-Инжиниринг»
Том 2.4.39	8841-21-1.1-ПМТ-ПММО2.4.39	<b>Часть 39.</b> Материалы по обоснованию проекта межевания территории. Приложения Кадастровые выписки	АО «Петербургские дороги»/ ООО «Автодор-

Инв. № подл.	Подпись и дата	Взам. инв. №

Изм.	Кол.уч.	Лист	№док.	Подпись	Дата

8841-21-1.1-СП

Лист

9



**Строительство скоростной автомобильной дороги Казань –  
Екатеринбург на участке Дюряули – Ачит**

		(кад.квартал 02:22:000000)	Инжиниринг»
Том 2.4.40	8841-21-1.1-ПМТ-ПММО2.4.40	<b>Часть 407.</b> Материалы по обоснованию проекта межевания территории. Приложения Кадастровые выписки (кад.кварталы 02:70:000000, 02:70:013101)	АО «Петербургские дороги»/ ООО «Автодор-Инжиниринг»
Том 2.4.41	8841-21-1.1-ПМТ-ПММО2.4.41	<b>Часть 41.</b> Материалы по обоснованию проекта межевания территории. Приложения Кадастровые выписки (кад.кварталы 02:00:000000, 02:13:000000, 02:17:000000, 02:22:000000, 02:70:000000)	АО «Петербургские дороги»/ ООО «Автодор-Инжиниринг»

**Раздел 5. «Схема резервирования земель»**

Том 2.5.1	8841-21-1.1-ПМТ-ПМСР2.5.1	<b>Часть 1.</b> Схема резервирования земель. М 1:2000	АО «Петербургские дороги»/ ООО «Автодор-Инжиниринг»
Том 2.5.2	8841-21-1.1-ПМТ-ПМСР2.5.2	<b>Часть 2.</b> Схема резервирования земель. М 1:2000	АО «Петербургские дороги»/ ООО «Автодор-Инжиниринг»
Том 2.5.3	8841-21-1.1-ПМТ-ПМСР2.5.3	<b>Часть 3.</b> Схема резервирования земель. М 1:2000	АО «Петербургские дороги»/ ООО «Автодор-Инжиниринг»
Том 2.5.4	8841-21-1.1-ПМТ-ПМСР2.5.4	<b>Часть 4.</b> Схема резервирования земель. М 1:2000	АО «Петербургские дороги»/ ООО «Автодор-Инжиниринг»
Том 2.5.5	8841-21-1.1-ПМТ-ПМСР2.5.5	<b>Часть 5.</b> Схема резервирования земель. М 1:2000	АО «Петербургские дороги»/ ООО «Автодор-Инжиниринг»

**Приложения**

**Приложение 1. Инженерно-геодезические изыскания.**

Том 1.1	8841-21-2-ДПТ-ИГДИ1.1	<b>Книга 1.</b> Технический отчет по результатам инженерно-геодезических изысканий. Пояснительная записка. Текстовые приложения	ООО «Гипростроймост-Геотех»
Том 1.2	8841-21-2-ДПТ-ИГДИ1.2	<b>Книга 2.</b> Технический отчет по результатам инженерно-геодезических изысканий. Текстовые приложения	ООО «Гипростроймост-Геотех»
Том 1.3	8841-21-2-ДПТ-ИГДИ1.3	<b>Книга 3.</b> Технический отчет по результатам инженерно-геодезических изысканий. Программа инженерно-геодезических изысканий	ООО «Гипростроймост-Геотех»
Том 1.4	8841-21-2-ДПТ-ИГДИ1.4	<b>Книга 4.</b> Технический отчет по результатам инженерно-геодезических изысканий. Графические приложения	ООО «Гипростроймост-Геотех»

Изм.	Кол.уч.	Лист	№ док.	Подпись	Дата

8841-21-1.1-СП

Лист

10



**Строительство скоростной автомобильной дороги Казань –  
Екатеринбург на участке Дюртюли – Ачит**

Том 1.5	8841-21-2-ДПТ-ИГДИ1.5	<b>Книга 5.</b> Технический отчет по результатам инженерно-геодезических изысканий. Графические приложения	ООО «Гипростроймост-Геотех»
Том 1.6	8841-21-2-ДПТ-ИГДИ1.6	<b>Книга 6.</b> Технический отчет по результатам инженерно-геодезических изысканий. Графические приложения	ООО «Гипростроймост-Геотех»
<b>Приложение 2. Инженерно-геологические изыскания</b>			
Том 2.1	8841-21-2-ДПТ-ИГЛИ2.1	Книга 1. Технический отчет по результатам инженерно-геологических изысканий. Пояснительная записка	ООО «Гипростроймост-Геотех»
Том 2.2	8841-21-2-ДПТ-ИГЛИ2.2	Книга 2. Технический отчет по результатам инженерно-геологических изысканий. Текстовые приложения	ООО «Гипростроймост-Геотех»
Том 2.3	8841-21-2-ДПТ-ИГЛИ2.3	Книга 3. Технический отчет по результатам инженерно-геологических изысканий. Текстовые приложения	ООО «Гипростроймост-Геотех»
Том 2.4	8841-21-2-ДПТ-ИГЛИ2.4	Книга 4. Технический отчет по результатам инженерно-геологических изысканий. Текстовые приложения	ООО «Гипростроймост-Геотех»
Том 2.5	8841-21-2-ДПТ-ИГЛИ2.5	Книга 5. Технический отчет по результатам инженерно-геологических изысканий. Текстовые приложения	ООО «Гипростроймост-Геотех»
Том 2.6	8841-21-2-ДПТ-ИГЛИ2.6	Книга 6. Технический отчет по результатам инженерно-геологических изысканий. Текстовые приложения	ООО «Гипростроймост-Геотех»
Том 2.7	8841-21-2-ДПТ-ИГЛИ2.7	Книга 7. Технический отчет по результатам инженерно-геологических изысканий. Текстовые приложения	ООО «Гипростроймост-Геотех»
Том 2.8	8841-21-2-ДПТ-ИГЛИ2.8	Книга 8. Технический отчет по результатам инженерно-геологических изысканий. Текстовые приложения	ООО «Гипростроймост-Геотех»
Том 2.9	8841-21-2-ДПТ-ИГЛИ2.9	Книга 9. Технический отчет по результатам инженерно-геологических изысканий. Графические приложения	ООО «Гипростроймост-Геотех»
Том 2.10	8841-21-2-ДПТ-ИГЛИ2.10	Книга 10. Технический отчет по результатам инженерно-геологических изысканий. Графические приложения	ООО «Гипростроймост-Геотех»
Том 2.11	8841-21-2-ДПТ-ИГЛИ2.11	Книга 11. Технический отчет по результатам инженерно-геологических изысканий. Графические приложения	ООО «Гипростроймост-Геотех»
Том 2.12	8841-21-2-ДПТ-ИГЛИ2.12	Книга 12. Технический отчет по результатам инженерно-геологических изысканий. Графические приложения	ООО «Гипростроймост-Геотех»
Том 2.13	8841-21-2-ДПТ-ИГЛИ2.13	Книга 13. Технический отчет по результатам инженерно-геологических изысканий. Графические приложения	ООО «Гипростроймост-Геотех»
Том 2.14	8841-21-2-ДПТ-	Книга 14. Карстологические исследования.	ООО «ПКиБЗ»

Инв. № подл.	Взам. инв. №
	Подпись и дата

Изм.	Кол.уч.	Лист	№ док.	Подпись	Дата	8841-21-1.1-СП	Лист
							11

**Строительство скоростной автомобильной дороги Казань –  
Екатеринбург на участке Дюртюли – Ачит**

	ИГЛИ2.14	Текстовая часть. Текстовые приложения	
Том 2.15	8841-21-2-ДПТ-ИГЛИ2.15	Книга 15. Карстологические исследования. Графическая часть	ООО «ПКБЗ»
<b>Приложение 3. Инженерно-гидрометеорологические изыскания.</b>			
Том 3.1	8841-21-2-ДПТ-ИГМИ3.1	Книга 1. Технический отчет по результатам инженерно-гидрометеорологических изысканий. Пояснительная записка. Текстовые приложения	ООО «Гипростроймост-Геотех»
Том 3.2	8841-21-2-ДПТ-ИГМИ3.2	Книга 2. Технический отчет по результатам инженерно-гидрометеорологических изысканий. Текстовые приложения	ООО «Гипростроймост-Геотех»
Том 3.3	8841-21-2-ДПТ-ИГМИ3.3	Книга 3. Технический отчет по результатам инженерно-гидрометеорологических изысканий. Графические приложения	ООО «Гипростроймост-Геотех»
<b>Приложение 4. Инженерно-экологические изыскания.</b>			
Том 4.1	8841-21-2-ДПТ-ИЭИ4.1	Книга 1. Инженерно-экологические изыскания. Пояснительная записка	ООО «Гипростроймост-Геотех»
Том 4.2	8841-21-2-ДПТ-ИЭИ4.2	Книга 2. Инженерно-экологические изыскания. Текстовые приложения А, Б, В, Г, Д, Е	ООО «Гипростроймост-Геотех»
Том 4.3	8841-21-2-ДПТ-ИЭИ4.3	Книга 3. Инженерно-экологические изыскания. Текстовые приложения Ж, И, К. Графические приложения	ООО «Гипростроймост-Геотех»
<b>Приложение 5. Материалы, обосновывающие разработку документации по планировке территории</b>			
Том 5.1.1	8841-21-1.1-ДПТ-ОТР5.1.1	Книга 1. Обоснование выбора варианта трассы. Схемы предполагаемых вариантов прохождения трассы	АО «Институт Гипростроймост – Санкт-Петербург»
Том 5.1.2	8841-21-1.1-ДПТ-ОТР5.1.2	Книга 2. Обоснование основных технических решений по автомобильной дороге. Участок №1 ПК0 - ПК417	АО «Гипростроймост – Санкт-Петербург»
Том 5.1.3	8841-21-1.1-ДПТ-ОТР5.1.3	Книга 3. Обоснование основных технических решений по автомобильной дороге. Участок №2 ПК417 - ПК901	АО «Петербургские дороги»
Том 5.1.4	8841-21-1.1-ДПТ-ОТР5.1.4	Книга 4. Обоснование основных технических решений по пересечениям и примыканиям. Участок №1 ПК0 - ПК417	АО «Институт Гипростроймост – Санкт-Петербург»
Том 5.1.5	8841-21-1.1-ДПТ-ОТР5.1.5	Книга 5. Обоснование основных технических решений по пересечениям и примыканиям. Участок №2 ПК417 - ПК901	АО «Петербургские дороги»
Том 5.1.6	8841-21-1.1-ДПТ-ОТР5.1.6	Книга 6. Обоснование основных технических решений по искусственным сооружениям автомобильной дороги	АО «Гипростроймост – Санкт-Петербург»
Том 5.1.7	8841-21-1.1-ДПТ-ОТР5.1.7	Книга 7. Обоснование основных технических решений по искусственным	АО «Институт Гипростроймост – Санкт-

Инв. № подл.	Подпись и дата	Взам. инв. №	

							8841-21-1.1-СП	Лист
Изм.	Кол.уч.	Лист	№докум.	Подпись	Дата			12

**Строительство скоростной автомобильной дороги Казань –  
Екатеринбург на участке Дюряули – Ачит**

		сооружениям автомобильной дороги. Мост через р. Белая	Петербург»
Том 5.1.8	8841-21-1.1-ДПТ-ОТР5.1.8	Книга 8. Обоснование основных технических решений по искусственным сооружениям переустраиваемых автомобильных дорог	АО «Институт Гипростроймост – Санкт-Петербург»
Том 5.1.9	8841-21-1.1-ДПТ-ОТР5.1.9	Книга 9. Обоснование основных технических решений АСУДД и системы платности	КСМ
Том 5.1.10	8841-21-1.1-ДПТ-ОТР5.1.10	Книга 10. Обоснование основных технических решений и мест размещения объектов дорожного сервиса, МФЗ и иных зданий, и сооружений необходимых для содержания автомобильной дороги	АО «Петербургские дороги»
Том 5.1.11	8841-21-1.1-ДПТ-ОТР5.1.11	Книга 11. Мероприятия по переустройству коммуникаций	АО «Институт Гипростроймост – Санкт-Петербург»
Том 5.1.12	8841-21-1.1-ДПТ-ОТР5.1.12	Книга 12. Обоснование основных технических решений по транспортной безопасности	ГлобоТэк
Том 5.2	8841-21-1.1-ДПТ-ГОЧС5.2.13	Книга 13. Перечень мероприятий по гражданской обороне, мероприятий по предупреждению чрезвычайных ситуаций природного и техногенного характера	ГлобоТэк
Том 5.3	8841-21-1.1-ДПТ-ООС5.3.14	Книга 14. Мероприятия по охране окружающей среды	ООО «Транспроектинжиниринг»
Том 5.4	8841-21-1.1-ДПТ-АРХ5.4.15	Книга 15. Мероприятия по обеспечению сохранности выявленных объектов культурного наследия. Выполнение археологического и историко-культурного обследования.	ООО «Гипростроймост-Геотех»
Том 5.5.1	8841-21-1.1-ДПТ-ЭКИ5.5.16	Книга 16. Экономические изыскания по выбранному варианту размещения Объекта и основных технических решений. Характеристика социально-экономического развития зоны тяготения проектируемого Объекта.	ООО «А+С Транспроект» (SIMETRA)
Том 5.5.2	8841-21-1.1-ДПТ-ЭКИ5.5.17	Книга 17. Экономические изыскания по выбранному варианту размещения Объекта и основных технических решений. Анализ существующей транспортной сети.	ООО «А+С Транспроект» (SIMETRA)
Том 5.5.3	8841-21-1.1-ДПТ-ЭКИ5.5.18	Книга 18. Экономические изыскания по выбранному варианту размещения Объекта и основных технических решений. Прогноз интенсивности движения транспортных потоков.	ООО «А+С Транспроект» (SIMETRA)
Том 6	8841-21-1.1-ДПТ-РВИ6	<b>Приложение 6. Определение предварительного размера возмещения в</b>	АО «Институт Гипростроймост

Инв. № подл.	Подпись и дата	Взам. инв. №

Изм.	Кол.уч.	Лист	№ док.	Подпись	Дата	8841-21-1.1-СП	Лист 13
------	---------	------	--------	---------	------	----------------	------------

**Строительство скоростной автомобильной дороги Казань –  
Екатеринбург на участке Дюртюли – Ачит**

		<i>связи с изъятием для государственных нужд земельных участков и (или) иных объектов недвижимого имущества, занятием земельных участков на время проведения строительно-монтажных работ (укрупненный расчет).</i>	– Санкт-Петербург»
Том 7	8841-21-1.1-ДПТ-ССР7	<i>Приложение 7. Сводный сметный расчет стоимости строительства Автомобильной дороги на основании укрупненных нормативов цены строительства или объектов аналогов.</i>	АО «Гипростроймост – Санкт-Петербург»
Том 8	8841-21-1.1-ДПТ-УРС8	<i>Приложение 8. Укрупненный расчет стоимости эксплуатации Автомобильной дороги и предлагаемой системы взимания платы на эксплуатационной стадии реализации проекта.</i>	АО «Петербургские дороги»
Том 9	8841-21-1.1-ДПТ-ДСТУ9	<i>Приложение 9. Документы согласований, технические требования и условия</i>	АО «Петербургские дороги»

Инв. № подл.	Подпись и дата	Взам. инв. №							8841-21-1.1-СП	Лист
			Изм.	Кол.уч.	Лист	№док.	Подпись	Дата		14

Выписка из Единого государственного реестра недвижимости об объекте недвижимости

**Сведения о характеристиках объекта недвижимости**

На основании запроса от 30.09.2021 г., поступившего на рассмотрение 30.09.2021 г., сообщаем, что согласно записям Единого государственного реестра недвижимости:

<b>Земельный участок</b>			
(вид объекта недвижимости)			
Лист № <u>   </u> Раздела <u>1</u>	Всего листов раздела <u>1</u> : <u>   </u>	Всего разделов: <u>   </u>	Всего листов выписки: <u>   </u>
<b>30.09.2021 № 99/2021/420840200</b>			
Кадастровый номер:		<b>02:22:000000:262 (единое землепользование)</b>	

Номер кадастрового квартала:	02:22:000000
Дата присвоения кадастрового номера:	21.11.2007
Ранее присвоенный государственный учетный номер:	данные отсутствуют
Адрес:	установлено относительно ориентира, расположенного в границах участка. Почтовый адрес ориентира: Башкортостан респ, р-н Дюртюлинский, с/с Староянтузовский
Площадь:	15626417 кв. м
Кадастровая стоимость, руб.:	62036875.49
Кадастровые номера расположенных в пределах земельного участка объектов недвижимости:	02:22:000000:3904, 02:22:000000:3565
Кадастровые номера объектов недвижимости, из которых образован объект недвижимости:	02:22:000000:26
Кадастровые номера образованных объектов недвижимости:	02:22:010201:37, 02:22:010201:36, 02:22:000000:4004
Сведения о включении объекта недвижимости в состав предприятия как имущественного комплекса:	

Государственный регистратор		ФГИС ЕГРН
полное наименование должности	подпись	инициалы, фамилия

М.П.

Раздел 1

Выписка из Единого государственного реестра недвижимости об объекте недвижимости

**Сведения о характеристиках объекта недвижимости**

<b>Земельный участок</b>			
(вид объекта недвижимости)			
Лист № <u>   </u> Раздела <u>1</u>	Всего листов раздела <u>1</u> : <u>   </u>	Всего разделов: <u>   </u>	Всего листов выписки: <u>   </u>
<b>30.09.2021 № 99/2021/420840200</b>			
Кадастровый номер:		<b>02:22:000000:262 (единое землепользование)</b>	

Категория земель:	Земли сельскохозяйственного назначения
Виды разрешенного использования:	Для сельскохозяйственного производства
Сведения о кадастровом инженере:	Саяпов Ильнур Онисович №02-13-1072
Сведения о лесах, водных объектах и об иных природных объектах, расположенных в пределах земельного участка:	данные отсутствуют
Сведения о том, что земельный участок полностью или частично расположен в границах зоны с особыми условиями использования территории или территории объекта культурного наследия	данные отсутствуют
Сведения о том, что земельный участок расположен в границах особой экономической зоны, территории опережающего социально-экономического развития, зоны территориального развития в Российской Федерации, игровой зоны:	данные отсутствуют
Сведения о том, что земельный участок расположен в границах особо охраняемой природной территории, охотничьих угодий, лесничеств, лесопарков:	данные отсутствуют
Сведения о результатах проведения государственного земельного надзора:	данные отсутствуют
Сведения о расположении земельного участка в границах территории, в отношении которой утвержден проект межевания территории:	данные отсутствуют

Государственный регистратор		ФГИС ЕГРН
полное наименование должности	подпись	инициалы, фамилия

М.П.

## Сведения о характеристиках объекта недвижимости

<b>Земельный участок</b>			
(вид объекта недвижимости)			
Лист № ____ Раздела <b>1</b>	Всего листов раздела <b>1</b> : ____	Всего разделов: ____	Всего листов выписки: ____
<b>30.09.2021 № 99/2021/420840200</b>			
Кадастровый номер:		<b>02:22:000000:262 (единое землепользование)</b>	
Условный номер земельного участка:	данные отсутствуют		
Сведения о принятии акта и (или) заключении договора, предусматривающих предоставление в соответствии с земельным законодательством исполнительным органом государственной власти или органом местного самоуправления находящегося в государственной или муниципальной собственности земельного участка для строительства наемного дома социального использования или наемного дома коммерческого использования:	данные отсутствуют		
Сведения о том, что земельный участок или земельные участки образованы на основании решения об изъятии земельного участка и (или) расположенного на нем объекта недвижимости для государственных или муниципальных нужд:	данные отсутствуют		
Сведения о том, что земельный участок образован из земель или земельного участка, государственная собственность на которые не разграничена:	данные отсутствуют		
Сведения о наличии земельного спора о местоположении границ земельных участков:	данные отсутствуют		
Статус записи об объекте недвижимости:	Сведения об объекте недвижимости имеют статус "актуальные, ранее учтенные"		
Особые отметки:	<p>Граница земельного участка не установлена в соответствии с требованиями земельного законодательства. Из объекта недвижимости образованы объекты недвижимости с кадастровыми номерами: 02:22:000000:4004, сведения о которых носят временный характер. Сведения о видах разрешенного использования имеют статус «Актуальные незасвидетельствованные». Право (ограничение права, обременение объекта недвижимости) зарегистрировано на данный объект недвижимости с видами разрешенного использования отсутствует.</p> <p>Список кадастровых номеров (площадей) обособленных (условных) участков, входящих в единое землепользование: 02:22:010101:22 (3472472кв.м) , 02:22:010101:19 (397409кв.м) , 02:22:010101:24 (542198кв.м) , 02:22:010101:31 (84565кв.м) , 02:22:010101:30 (399604кв.м) , 02:22:010101:32 (993045кв.м) , 02:22:010101:23 (121122кв.м) , 02:22:010101:29 (35722кв.м) , 02:22:010101:21 (49588кв.м) , 02:22:010101:14 (110565кв.м) , 02:22:010101:20 (7848кв.м) , 02:22:010101:13 (95883кв.м) , 02:22:010101:25 (7775кв.м) , 02:22:010201:26 (180917кв.м) , 02:22:010201:21 (171315кв.м) , 02:22:010201:27 (15723кв.м) , 02:22:010201:23 (56702кв.м) , 02:22:010201:22 (1122224кв.м) , 02:22:010201:28 (110750кв.м) , 02:22:010201:25 (174907кв.м) , 02:22:010201:24 (210242кв.м) , 02:22:010201:30 (11083кв.м) , 02:22:010201:29 (41629кв.м) , 02:22:010201:35 (18574кв.м) , 02:22:010201:31 (24575кв.м) , 02:22:010201:32 (40813кв.м) , 02:22:010201:33 (17554кв.м) , 02:22:010201:3 (295858кв.м) , 02:22:010502:26 (3838кв.м) , 02:22:010502:18 (7411кв.м) , 02:22:010501:8 (168921кв.м) , 02:22:010502:16 (224786кв.м) , 02:22:010502:19 (91596кв.м) , 02:22:010501:9 (7351кв.м) , 02:22:010501:7 (256783кв.м) , 02:22:010502:15 (2086220кв.м) , 02:22:010502:13 (50179кв.м) , 02:22:010502:22 (113850кв.м) , 02:22:010502:21 (116733кв.м) , 02:22:010502:24 (98439кв.м) , 02:22:010502:17 (153785кв.м) , 02:22:150502:18 (1133055кв.м) , 02:22:010502:25 (19164кв.м) , 02:22:010101:117 (83034кв.м) .</p>		
Получатель выписки:	Рачкова Елена Сергеевна		
Государственный регистратор		ФГИС ЕГРН	
полное наименование должности	подпись	инициалы, фамилия	

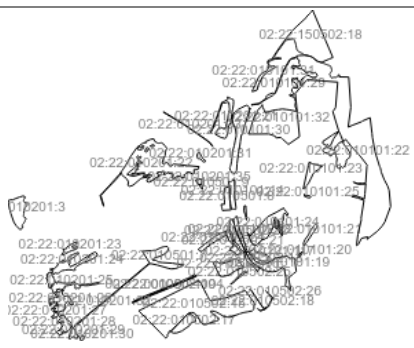
М.П.

Земельный участок		
(вид объекта недвижимости)		
Лист № __ Раздела <u>2</u>	Всего листов раздела <u>2</u> : __	Всего разделов: __
30.09.2021 № 99/2021/420840200		
Кадастровый номер:		<b>02:22:000000:262 (единое землепользование)</b>
1.	Правообладатель (правообладатели):	1.1. данные о правообладателе отсутствуют
2.	Вид, номер и дата государственной регистрации права:	2.1. не зарегистрировано
3.	Ограничение прав и обременение объекта недвижимости:	
	вид:	Аренда (в том числе, субаренда)
	дата государственной регистрации:	16.12.2013
	номер государственной регистрации:	02-04-05/016/2013-737
	срок, на который установлено ограничение прав и обременение объекта недвижимости:	с 05.08.2013 по 01.08.2023
	лицо, в пользу которого установлено ограничение прав и обременение объекта недвижимости:	Общество с ограниченной ответственностью Племзавод "Горшкова", ИНН: 0260009527
	основание государственной регистрации:	'Договор аренды находящегося в государственной собственности земельных участков' №125-50-13 зем от 09.08.2013
4.	Договоры участия в долевом строительстве:	не зарегистрировано
5.	Заявленные в судебном порядке права требования:	данные отсутствуют
6.	Сведения о возражении в отношении зарегистрированного права:	данные отсутствуют
7.	Сведения о наличии решения об изъятии объекта недвижимости для государственных и муниципальных нужд:	данные отсутствуют
8.	Сведения о невозможности государственной регистрации без личного участия правообладателя или его законного представителя:	
9.	Правопритязания и сведения о наличии поступивших, но не рассмотренных заявлений о проведении государственной регистрации права (перехода, прекращения права), ограничения права или обременения объекта недвижимости, сделки в отношении объекта недвижимости:	данные отсутствуют
10.	Сведения об осуществлении государственной регистрации сделки, права, ограничения права без необходимого в силу закона согласия третьего лица, органа:	данные отсутствуют
11.	Сведения о невозможности государственной регистрации перехода, прекращения, ограничения права на земельный участок из земель сельскохозяйственного назначения:	
Государственный регистратор		ФГИС ЕГРН
полное наименование должности		подпись
		инициалы, фамилия

М.П.

Выписка из Единого государственного реестра недвижимости об объекте недвижимости  
**Описание местоположения земельного участка**


<b>Земельный участок</b>			
<small>(вид объекта недвижимости)</small>			
Лист № ___ Раздела <u>3</u>	Всего листов раздела <u>3</u> : ___	Всего разделов: ___	Всего листов выписки: ___
<b>30.09.2021 № 99/2021/420840200</b>			
Кадастровый номер:		<b>02:22:000000:262 (единое землепользование)</b>	

<b>План (чертеж, схема) земельного участка</b>			
			
Масштаб 1: данные отсутствуют	Условные обозначения:		

Государственный регистратор	подпись	ФГИС ЕГРН
полное наименование должности	М.П.	инициалы, фамилия

Выписка из Единого государственного реестра недвижимости об объекте недвижимости  
**Описание местоположения земельного участка**

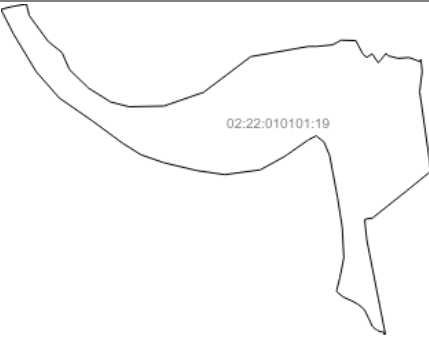
<b>Земельный участок</b>			
<small>(вид объекта недвижимости)</small>			
Лист № ___ Раздела <u>3</u>	Всего листов раздела <u>3</u> : ___	Всего разделов: ___	Всего листов выписки: ___
<b>30.09.2021 № 99/2021/420840200</b>			
Кадастровый номер:		<b>02:22:000000:262 (единое землепользование)</b>	

<b>План (чертеж, схема) земельного участка</b>			
			
Масштаб 1: данные отсутствуют	Условные обозначения:		

Государственный регистратор	подпись	ФГИС ЕГРН
полное наименование должности	М.П.	инициалы, фамилия




Выписка из Единого государственного реестра недвижимости об объекте недвижимости  
**Описание местоположения земельного участка**

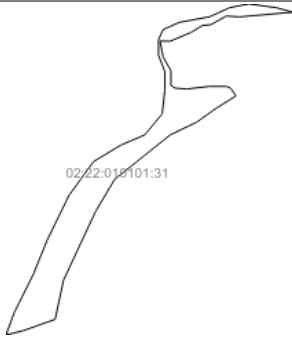
<b>Земельный участок</b>			
(вид объекта недвижимости)			
Лист № ____ Раздела <u>3</u>	Всего листов раздела <u>3</u> : ____	Всего разделов: ____	Всего листов выписки: ____
<b>30.09.2021 № 99/2021/420840200</b>			
Кадастровый номер:		<b>02:22:000000:262 (единое землепользование)</b>	
План (чертеж, схема) земельного участка			
			
Масштаб 1: данные отсутствуют	Условные обозначения:		
Государственный регистратор		ФГИС ЕГРН	
полное наименование должности	подпись	инициалы, фамилия	

М.П.


Выписка из Единого государственного реестра недвижимости об объекте недвижимости  
**Описание местоположения земельного участка**

<b>Земельный участок</b>			
(вид объекта недвижимости)			
Лист № ____ Раздела <u>3</u>	Всего листов раздела <u>3</u> : ____	Всего разделов: ____	Всего листов выписки: ____
<b>30.09.2021 № 99/2021/420840200</b>			
Кадастровый номер:		<b>02:22:000000:262 (единое землепользование)</b>	
План (чертеж, схема) земельного участка			
			
Масштаб 1: данные отсутствуют	Условные обозначения:		
Государственный регистратор		ФГИС ЕГРН	
полное наименование должности	подпись	инициалы, фамилия	

М.П.


<b>Земельный участок</b>			
(вид объекта недвижимости)			
Лист № ____ Раздела <u>3</u>	Всего листов раздела <u>3</u> : ____	Всего разделов: ____	Всего листов выписки: ____
<b>30.09.2021 № 99/2021/420840200</b>			
Кадастровый номер:		<b>02:22:000000:262 (единое землепользование)</b>	
План (чертеж, схема) земельного участка			
			
Масштаб 1: данные отсутствуют	Условные обозначения:		
Государственный регистратор		ФГИС ЕГРН	
полное наименование должности		подпись	
		инициалы, фамилия	

М.П.

<b>Земельный участок</b>			
(вид объекта недвижимости)			
Лист № ____ Раздела <u>3</u>	Всего листов раздела <u>3</u> : ____	Всего разделов: ____	Всего листов выписки: ____
<b>30.09.2021 № 99/2021/420840200</b>			
Кадастровый номер:		<b>02:22:000000:262 (единое землепользование)</b>	
План (чертеж, схема) земельного участка			
			
Масштаб 1: данные отсутствуют	Условные обозначения:		
Государственный регистратор		ФГИС ЕГРН	
полное наименование должности		подпись	
		инициалы, фамилия	


М.П.

Выписка из Единого государственного реестра недвижимости об объекте недвижимости  
Описание местоположения земельного участка

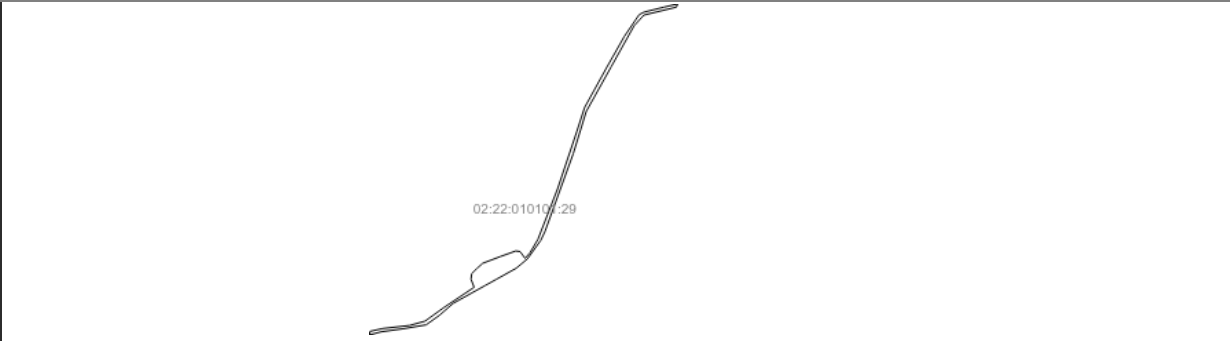
<b>Земельный участок</b>			
(вид объекта недвижимости)			
Лист № ____ Раздела <u>3</u>	Всего листов раздела <u>3</u> : ____	Всего разделов: ____	Всего листов выписки: ____
<b>30.09.2021 № 99/2021/420840200</b>			
Кадастровый номер:		<b>02:22:000000:262 (единое землепользование)</b>	
План (чертеж, схема) земельного участка			
			
Масштаб 1: данные отсутствуют	Условные обозначения:		
Государственный регистратор		ФГИС ЕГРН	
полное наименование должности		подпись	
		инициалы, фамилия	

М.П.


Выписка из Единого государственного реестра недвижимости об объекте недвижимости  
Описание местоположения земельного участка

<b>Земельный участок</b>			
(вид объекта недвижимости)			
Лист № ____ Раздела <u>3</u>	Всего листов раздела <u>3</u> : ____	Всего разделов: ____	Всего листов выписки: ____
<b>30.09.2021 № 99/2021/420840200</b>			
Кадастровый номер:		<b>02:22:000000:262 (единое землепользование)</b>	
План (чертеж, схема) земельного участка			
			
Масштаб 1: данные отсутствуют	Условные обозначения:		
Государственный регистратор		ФГИС ЕГРН	
полное наименование должности		подпись	
		инициалы, фамилия	

М.П.


<b>Земельный участок</b>			
(вид объекта недвижимости)			
Лист № <u>    </u> Раздела <u>3</u>	Всего листов раздела <u>3</u> : <u>    </u>	Всего разделов: <u>    </u>	Всего листов выписки: <u>    </u>
<b>30.09.2021 № 99/2021/420840200</b>			
Кадастровый номер:		<b>02:22:000000:262 (единое землепользование)</b>	
План (чертеж, схема) земельного участка			
			
Масштаб 1: данные отсутствуют	Условные обозначения:		
Государственный регистратор		ФГИС ЕГРН	
полное наименование должности	подпись	инициалы, фамилия	

М.П.

<b>Земельный участок</b>			
(вид объекта недвижимости)			
Лист № <u>    </u> Раздела <u>3</u>	Всего листов раздела <u>3</u> : <u>    </u>	Всего разделов: <u>    </u>	Всего листов выписки: <u>    </u>
<b>30.09.2021 № 99/2021/420840200</b>			
Кадастровый номер:		<b>02:22:000000:262 (единое землепользование)</b>	
План (чертеж, схема) земельного участка			
			
Масштаб 1: данные отсутствуют	Условные обозначения:		
Государственный регистратор		ФГИС ЕГРН	
полное наименование должности	подпись	инициалы, фамилия	

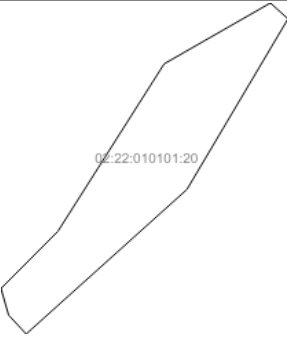
М.П.

Выписка из Единого государственного реестра недвижимости об объекте недвижимости  
Описание местоположения земельного участка


<b>Земельный участок</b>			
(вид объекта недвижимости)			
Лист № <u>    </u> Раздела <u>3</u>	Всего листов раздела <u>3</u> : <u>    </u>	Всего разделов: <u>    </u>	Всего листов выписки: <u>    </u>
<b>30.09.2021 № 99/2021/420840200</b>			
Кадастровый номер:		<b>02:22:000000:262 (единое землепользование)</b>	
План (чертеж, схема) земельного участка			
			
Масштаб 1: данные отсутствуют	Условные обозначения:		
Государственный регистратор		ФГИС ЕГРН	
полное наименование должности		подпись	
		инициалы, фамилия	

М.П.

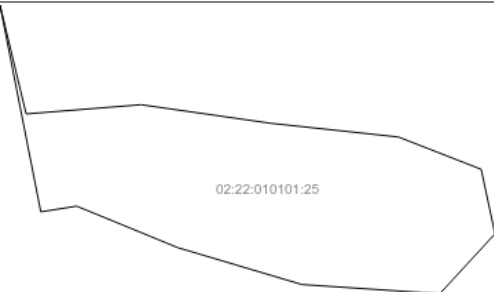
Выписка из Единого государственного реестра недвижимости об объекте недвижимости  
Описание местоположения земельного участка

<b>Земельный участок</b>			
(вид объекта недвижимости)			
Лист № <u>    </u> Раздела <u>3</u>	Всего листов раздела <u>3</u> : <u>    </u>	Всего разделов: <u>    </u>	Всего листов выписки: <u>    </u>
<b>30.09.2021 № 99/2021/420840200</b>			
Кадастровый номер:		<b>02:22:000000:262 (единое землепользование)</b>	
План (чертеж, схема) земельного участка			
			
Масштаб 1: данные отсутствуют	Условные обозначения:		
Государственный регистратор		ФГИС ЕГРН	
полное наименование должности		подпись	
		инициалы, фамилия	

М.П.

<b>Земельный участок</b>			
(вид объекта недвижимости)			
Лист № ____ Раздела <u>3</u>	Всего листов раздела <u>3</u> : ____	Всего разделов: ____	Всего листов выписки: ____
<b>30.09.2021 № 99/2021/420840200</b>			
Кадастровый номер:		<b>02:22:000000:262 (единое землепользование)</b>	
План (чертеж, схема) земельного участка			
			
Масштаб 1: данные отсутствуют	Условные обозначения:		
Государственный регистратор		ФГИС ЕГРН	
полное наименование должности		подпись	
		инициалы, фамилия	

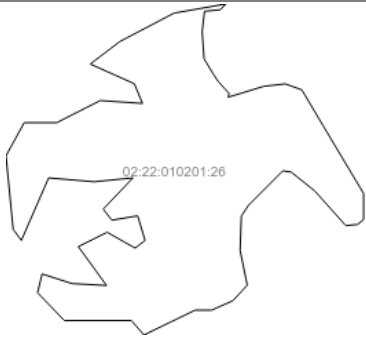
М.П.

<b>Земельный участок</b>			
(вид объекта недвижимости)			
Лист № ____ Раздела <u>3</u>	Всего листов раздела <u>3</u> : ____	Всего разделов: ____	Всего листов выписки: ____
<b>30.09.2021 № 99/2021/420840200</b>			
Кадастровый номер:		<b>02:22:000000:262 (единое землепользование)</b>	
План (чертеж, схема) земельного участка			
			
Масштаб 1: данные отсутствуют	Условные обозначения:		
Государственный регистратор		ФГИС ЕГРН	
полное наименование должности		подпись	
		инициалы, фамилия	

М.П.

Выписка из Единого государственного реестра недвижимости об объекте недвижимости  
**Описание местоположения земельного участка**

<b>Земельный участок</b>			
(вид объекта недвижимости)			
Лист № ____ Раздела <u>3</u>	Всего листов раздела <u>3</u> : ____	Всего разделов: ____	Всего листов выписки: ____
<b>30.09.2021 № 99/2021/420840200</b>			
Кадастровый номер:		<b>02:22:000000:262 (единое землепользование)</b>	

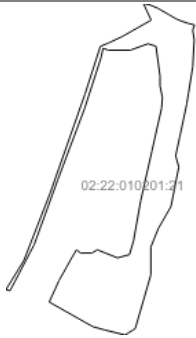
План (чертеж, схема) земельного участка			
			
Масштаб 1: данные отсутствуют	Условные обозначения:		

Государственный регистратор		ФГИС ЕГРН
полное наименование должности	подпись	инициалы, фамилия

М.П.

Выписка из Единого государственного реестра недвижимости об объекте недвижимости  
**Описание местоположения земельного участка**

<b>Земельный участок</b>			
(вид объекта недвижимости)			
Лист № ____ Раздела <u>3</u>	Всего листов раздела <u>3</u> : ____	Всего разделов: ____	Всего листов выписки: ____
<b>30.09.2021 № 99/2021/420840200</b>			
Кадастровый номер:		<b>02:22:000000:262 (единое землепользование)</b>	

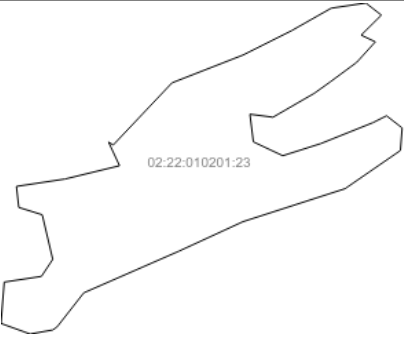
План (чертеж, схема) земельного участка			
			
Масштаб 1: данные отсутствуют	Условные обозначения:		

Государственный регистратор		ФГИС ЕГРН
полное наименование должности	подпись	инициалы, фамилия

М.П.

<b>Земельный участок</b>			
(вид объекта недвижимости)			
Лист № ____ Раздела <u>3</u>	Всего листов раздела <u>3</u> : ____	Всего разделов: ____	Всего листов выписки: ____
<b>30.09.2021 № 99/2021/420840200</b>			
Кадастровый номер:		<b>02:22:000000:262 (единое землепользование)</b>	
План (чертеж, схема) земельного участка			
			
Масштаб 1: данные отсутствуют	Условные обозначения:		
Государственный регистратор		ФГИС ЕГРН	
полное наименование должности		подпись	
		инициалы, фамилия	


М.П.

<b>Земельный участок</b>			
(вид объекта недвижимости)			
Лист № ____ Раздела <u>3</u>	Всего листов раздела <u>3</u> : ____	Всего разделов: ____	Всего листов выписки: ____
<b>30.09.2021 № 99/2021/420840200</b>			
Кадастровый номер:		<b>02:22:000000:262 (единое землепользование)</b>	
План (чертеж, схема) земельного участка			
			
Масштаб 1: данные отсутствуют	Условные обозначения:		
Государственный регистратор		ФГИС ЕГРН	
полное наименование должности		подпись	
		инициалы, фамилия	

М.П.




Выписка из Единого государственного реестра недвижимости об объекте недвижимости  
**Описание местоположения земельного участка**

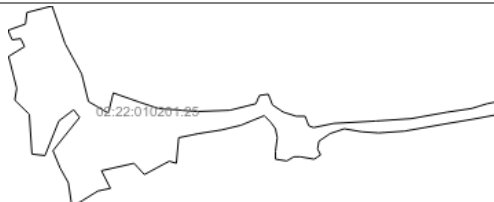
<b>Земельный участок</b>			
(вид объекта недвижимости)			
Лист № ____ Раздела <u>3</u>	Всего листов раздела <u>3</u> : ____	Всего разделов: ____	Всего листов выписки: ____
<b>30.09.2021 № 99/2021/420840200</b>			
Кадастровый номер:		<b>02:22:000000:262 (единое землепользование)</b>	
План (чертеж, схема) земельного участка			
			
Масштаб 1: данные отсутствуют	Условные обозначения:		
Государственный регистратор		ФГИС ЕГРН	
полное наименование должности		подпись	
		инициалы, фамилия	

М.П.

Выписка из Единого государственного реестра недвижимости об объекте недвижимости  
**Описание местоположения земельного участка**

<b>Земельный участок</b>			
(вид объекта недвижимости)			
Лист № ____ Раздела <u>3</u>	Всего листов раздела <u>3</u> : ____	Всего разделов: ____	Всего листов выписки: ____
<b>30.09.2021 № 99/2021/420840200</b>			
Кадастровый номер:		<b>02:22:000000:262 (единое землепользование)</b>	
План (чертеж, схема) земельного участка			
			
Масштаб 1: данные отсутствуют	Условные обозначения:		
Государственный регистратор		ФГИС ЕГРН	
полное наименование должности		подпись	
		инициалы, фамилия	

М.П.

<b>Земельный участок</b>			
(вид объекта недвижимости)			
Лист № <u>    </u> Раздела <u>3</u>	Всего листов раздела <u>3</u> : <u>    </u>	Всего разделов: <u>    </u>	Всего листов выписки: <u>    </u>
<b>30.09.2021 № 99/2021/420840200</b>			
Кадастровый номер:		<b>02:22:000000:262 (единое землепользование)</b>	
План (чертеж, схема) земельного участка			
			
Масштаб 1: данные отсутствуют	Условные обозначения:		
Государственный регистратор		ФГИС ЕГРН	
полное наименование должности	подпись	инициалы, фамилия	

М.П.

<b>Земельный участок</b>			
(вид объекта недвижимости)			
Лист № <u>    </u> Раздела <u>3</u>	Всего листов раздела <u>3</u> : <u>    </u>	Всего разделов: <u>    </u>	Всего листов выписки: <u>    </u>
<b>30.09.2021 № 99/2021/420840200</b>			
Кадастровый номер:		<b>02:22:000000:262 (единое землепользование)</b>	
План (чертеж, схема) земельного участка			
			
Масштаб 1: данные отсутствуют	Условные обозначения:		
Государственный регистратор		ФГИС ЕГРН	
полное наименование должности	подпись	инициалы, фамилия	

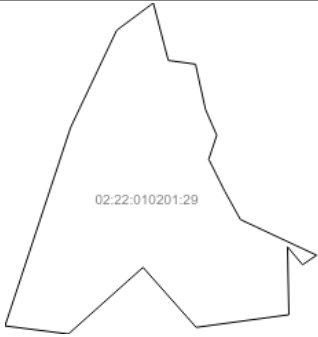
М.П.

Выписка из Единого государственного реестра недвижимости об объекте недвижимости  
Описание местоположения земельного участка

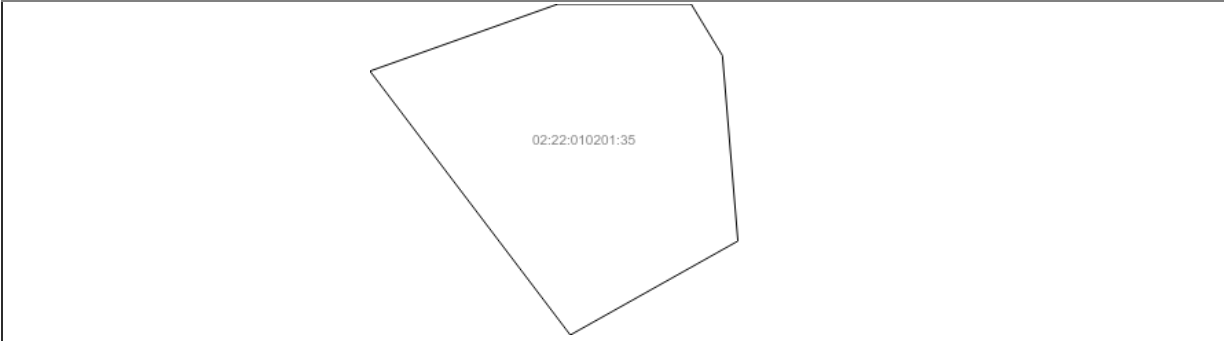
<b>Земельный участок</b>			
(вид объекта недвижимости)			
Лист № ____ Раздела <u>3</u>	Всего листов раздела <u>3</u> : ____	Всего разделов: ____	Всего листов выписки: ____
<b>30.09.2021 № 99/2021/420840200</b>			
Кадастровый номер:		<b>02:22:000000:262 (единое землепользование)</b>	
План (чертеж, схема) земельного участка			
			
Масштаб 1: данные отсутствуют	Условные обозначения:		
Государственный регистратор		ФГИС ЕГРН	
полное наименование должности		подпись	
		инициалы, фамилия	

М.П.

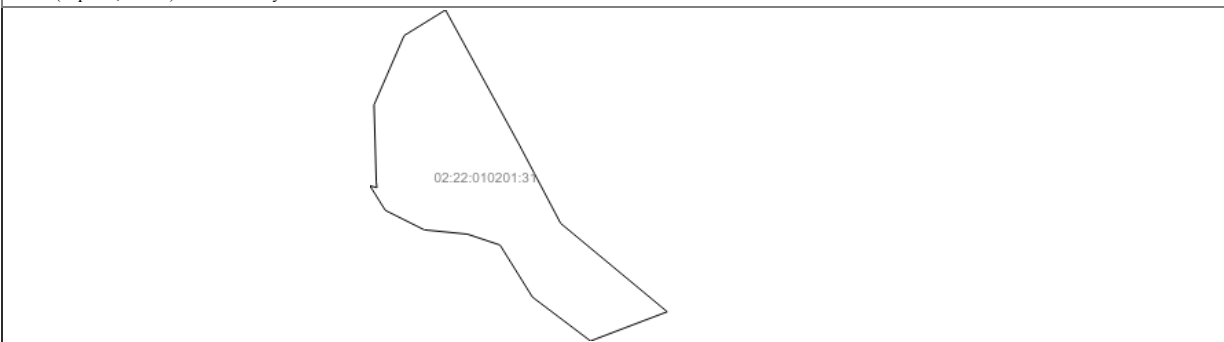
Выписка из Единого государственного реестра недвижимости об объекте недвижимости  
Описание местоположения земельного участка

<b>Земельный участок</b>			
(вид объекта недвижимости)			
Лист № ____ Раздела <u>3</u>	Всего листов раздела <u>3</u> : ____	Всего разделов: ____	Всего листов выписки: ____
<b>30.09.2021 № 99/2021/420840200</b>			
Кадастровый номер:		<b>02:22:000000:262 (единое землепользование)</b>	
План (чертеж, схема) земельного участка			
			
Масштаб 1: данные отсутствуют	Условные обозначения:		
Государственный регистратор		ФГИС ЕГРН	
полное наименование должности		подпись	
		инициалы, фамилия	

М.П.

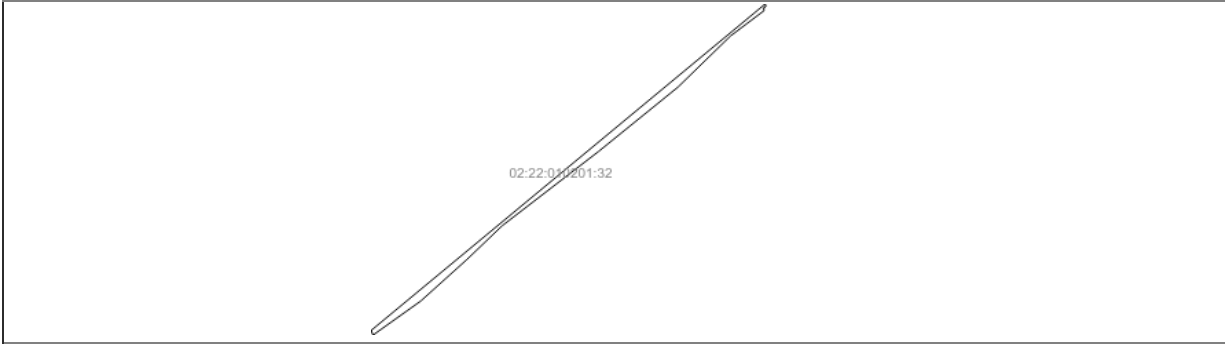
<b>Земельный участок</b>			
(вид объекта недвижимости)			
Лист № ____ Раздела <u>3</u>	Всего листов раздела <u>3</u> : ____	Всего разделов: ____	Всего листов выписки: ____
<b>30.09.2021 № 99/2021/420840200</b>			
Кадастровый номер:		<b>02:22:000000:262 (единое землепользование)</b>	
План (чертеж, схема) земельного участка			
			
Масштаб 1: данные отсутствуют	Условные обозначения:		
Государственный регистратор		ФГИС ЕГРН	
полное наименование должности		подпись	
		инициалы, фамилия	

М.П.

<b>Земельный участок</b>			
(вид объекта недвижимости)			
Лист № ____ Раздела <u>3</u>	Всего листов раздела <u>3</u> : ____	Всего разделов: ____	Всего листов выписки: ____
<b>30.09.2021 № 99/2021/420840200</b>			
Кадастровый номер:		<b>02:22:000000:262 (единое землепользование)</b>	
План (чертеж, схема) земельного участка			
			
Масштаб 1: данные отсутствуют	Условные обозначения:		
Государственный регистратор		ФГИС ЕГРН	
полное наименование должности		подпись	
		инициалы, фамилия	

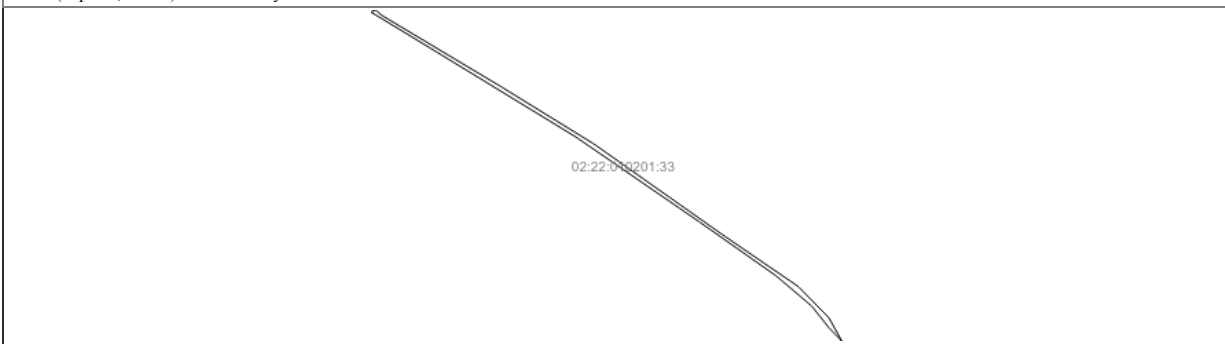
М.П.

Выписка из Единого государственного реестра недвижимости об объекте недвижимости  
Описание местоположения земельного участка


<b>Земельный участок</b>			
(вид объекта недвижимости)			
Лист № <u>    </u> Раздела <u>3</u>	Всего листов раздела <u>3</u> : <u>    </u>	Всего разделов: <u>    </u>	Всего листов выписки: <u>    </u>
<b>30.09.2021 № 99/2021/420840200</b>			
Кадастровый номер:		<b>02:22:000000:262 (единое землепользование)</b>	
План (чертеж, схема) земельного участка			
			
Масштаб 1: данные отсутствуют	Условные обозначения:		
Государственный регистратор		ФГИС ЕГРН	
полное наименование должности		подпись	
		инициалы, фамилия	

М.П.


Выписка из Единого государственного реестра недвижимости об объекте недвижимости  
Описание местоположения земельного участка

<b>Земельный участок</b>			
(вид объекта недвижимости)			
Лист № <u>    </u> Раздела <u>3</u>	Всего листов раздела <u>3</u> : <u>    </u>	Всего разделов: <u>    </u>	Всего листов выписки: <u>    </u>
<b>30.09.2021 № 99/2021/420840200</b>			
Кадастровый номер:		<b>02:22:000000:262 (единое землепользование)</b>	
План (чертеж, схема) земельного участка			
			
Масштаб 1: данные отсутствуют	Условные обозначения:		
Государственный регистратор		ФГИС ЕГРН	
полное наименование должности		подпись	
		инициалы, фамилия	

М.П.

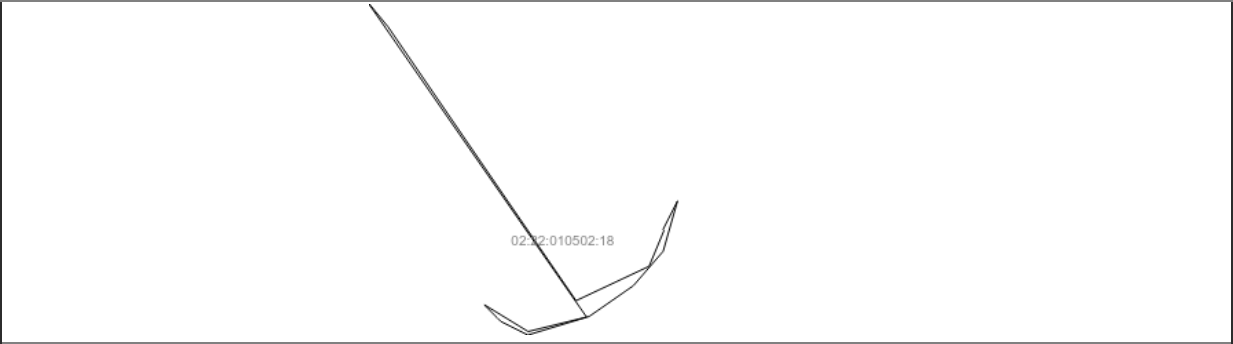
<b>Земельный участок</b>			
(вид объекта недвижимости)			
Лист № ____ Раздела <u>3</u>	Всего листов раздела <u>3</u> : ____	Всего разделов: ____	Всего листов выписки: ____
<b>30.09.2021 № 99/2021/420840200</b>			
Кадастровый номер:		<b>02:22:000000:262 (единое землепользование)</b>	
План (чертеж, схема) земельного участка			
			
Масштаб 1: данные отсутствуют	Условные обозначения:		
Государственный регистратор		ФГИС ЕГРН	
полное наименование должности		подпись	
		инициалы, фамилия	

М.П.

<b>Земельный участок</b>			
(вид объекта недвижимости)			
Лист № ____ Раздела <u>3</u>	Всего листов раздела <u>3</u> : ____	Всего разделов: ____	Всего листов выписки: ____
<b>30.09.2021 № 99/2021/420840200</b>			
Кадастровый номер:		<b>02:22:000000:262 (единое землепользование)</b>	
План (чертеж, схема) земельного участка			
			
Масштаб 1: данные отсутствуют	Условные обозначения:		
Государственный регистратор		ФГИС ЕГРН	
полное наименование должности		подпись	
		инициалы, фамилия	

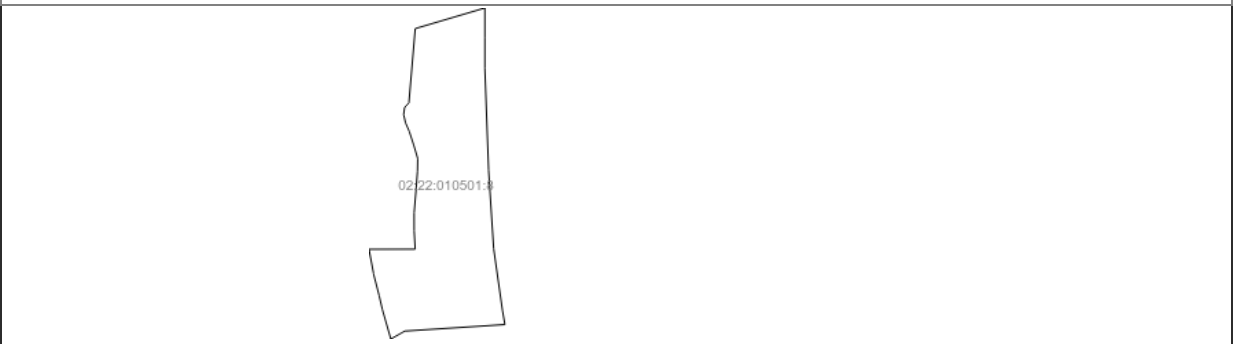
М.П.

Выписка из Единого государственного реестра недвижимости об объекте недвижимости  
Описание местоположения земельного участка

<b>Земельный участок</b>			
(вид объекта недвижимости)			
Лист № ____ Раздела <u>3</u>	Всего листов раздела <u>3</u> : ____	Всего разделов: ____	Всего листов выписки: ____
<b>30.09.2021 № 99/2021/420840200</b>			
Кадастровый номер:		<b>02:22:000000:262 (единое землепользование)</b>	
План (чертеж, схема) земельного участка			
			
Масштаб 1: данные отсутствуют	Условные обозначения:		
Государственный регистратор		ФГИС ЕГРН	
полное наименование должности		подпись	
		инициалы, фамилия	

М.П.

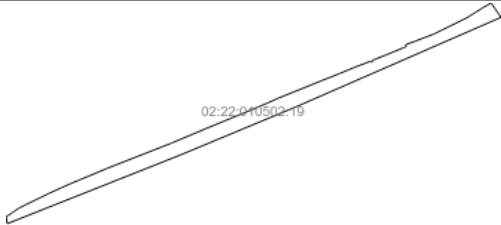
Выписка из Единого государственного реестра недвижимости об объекте недвижимости  
Описание местоположения земельного участка

<b>Земельный участок</b>			
(вид объекта недвижимости)			
Лист № ____ Раздела <u>3</u>	Всего листов раздела <u>3</u> : ____	Всего разделов: ____	Всего листов выписки: ____
<b>30.09.2021 № 99/2021/420840200</b>			
Кадастровый номер:		<b>02:22:000000:262 (единое землепользование)</b>	
План (чертеж, схема) земельного участка			
			
Масштаб 1: данные отсутствуют	Условные обозначения:		
Государственный регистратор		ФГИС ЕГРН	
полное наименование должности		подпись	
		инициалы, фамилия	

М.П.

<b>Земельный участок</b>			
(вид объекта недвижимости)			
Лист № ____ Раздела <u>3</u>	Всего листов раздела <u>3</u> : ____	Всего разделов: ____	Всего листов выписки: ____
<b>30.09.2021 № 99/2021/420840200</b>			
Кадастровый номер:		<b>02:22:000000:262 (единое землепользование)</b>	
План (чертеж, схема) земельного участка			
			
Масштаб 1: данные отсутствуют	Условные обозначения:		
Государственный регистратор		ФГИС ЕГРН	
полное наименование должности	подпись	инициалы, фамилия	

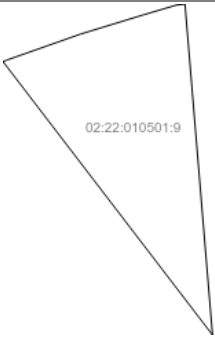
М.П.

<b>Земельный участок</b>			
(вид объекта недвижимости)			
Лист № ____ Раздела <u>3</u>	Всего листов раздела <u>3</u> : ____	Всего разделов: ____	Всего листов выписки: ____
<b>30.09.2021 № 99/2021/420840200</b>			
Кадастровый номер:		<b>02:22:000000:262 (единое землепользование)</b>	
План (чертеж, схема) земельного участка			
			
Масштаб 1: данные отсутствуют	Условные обозначения:		
Государственный регистратор		ФГИС ЕГРН	
полное наименование должности	подпись	инициалы, фамилия	

М.П.

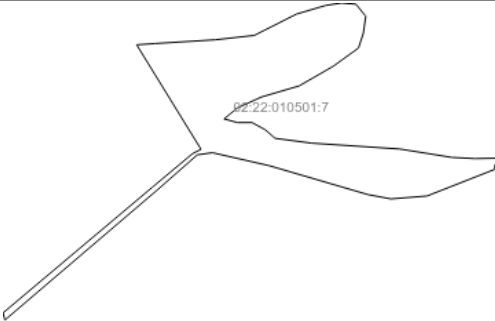


Выписка из Единого государственного реестра недвижимости об объекте недвижимости  
**Описание местоположения земельного участка**

<b>Земельный участок</b>			
(вид объекта недвижимости)			
Лист № ____ Раздела <u>3</u>	Всего листов раздела <u>3</u> : ____	Всего разделов: ____	Всего листов выписки: ____
<b>30.09.2021 № 99/2021/420840200</b>			
Кадастровый номер:		<b>02:22:000000:262 (единое землепользование)</b>	
План (чертеж, схема) земельного участка			
			
Масштаб 1: данные отсутствуют	Условные обозначения:		
Государственный регистратор		ФГИС ЕГРН	
полное наименование должности	подпись	инициалы, фамилия	

М.П.


Выписка из Единого государственного реестра недвижимости об объекте недвижимости  
**Описание местоположения земельного участка**

<b>Земельный участок</b>			
(вид объекта недвижимости)			
Лист № ____ Раздела <u>3</u>	Всего листов раздела <u>3</u> : ____	Всего разделов: ____	Всего листов выписки: ____
<b>30.09.2021 № 99/2021/420840200</b>			
Кадастровый номер:		<b>02:22:000000:262 (единое землепользование)</b>	
План (чертеж, схема) земельного участка			
			
Масштаб 1: данные отсутствуют	Условные обозначения:		
Государственный регистратор		ФГИС ЕГРН	
полное наименование должности	подпись	инициалы, фамилия	

М.П.


<b>Земельный участок</b>			
(вид объекта недвижимости)			
Лист № ____ Раздела <u>3</u>	Всего листов раздела <u>3</u> : ____	Всего разделов: ____	Всего листов выписки: ____
<b>30.09.2021 № 99/2021/420840200</b>			
Кадастровый номер:		<b>02:22:000000:262 (единое землепользование)</b>	
План (чертеж, схема) земельного участка			
			
Масштаб 1: данные отсутствуют	Условные обозначения:		
Государственный регистратор		ФГИС ЕГРН	
полное наименование должности	подпись	инициалы, фамилия	

М.П.

<b>Земельный участок</b>			
(вид объекта недвижимости)			
Лист № ____ Раздела <u>3</u>	Всего листов раздела <u>3</u> : ____	Всего разделов: ____	Всего листов выписки: ____
<b>30.09.2021 № 99/2021/420840200</b>			
Кадастровый номер:		<b>02:22:000000:262 (единое землепользование)</b>	
План (чертеж, схема) земельного участка			
			
Масштаб 1: данные отсутствуют	Условные обозначения:		
Государственный регистратор		ФГИС ЕГРН	
полное наименование должности	подпись	инициалы, фамилия	

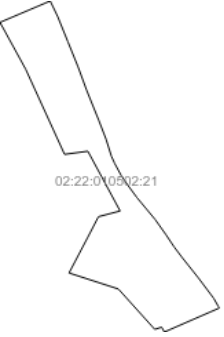
М.П.

Выписка из Единого государственного реестра недвижимости об объекте недвижимости  
Описание местоположения земельного участка

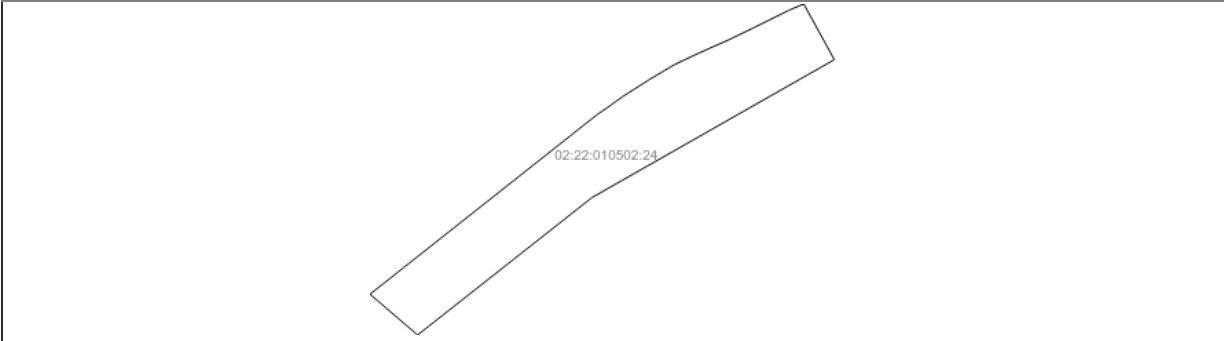
<b>Земельный участок</b>			
(вид объекта недвижимости)			
Лист № ____ Раздела <u>3</u>	Всего листов раздела <u>3</u> : ____	Всего разделов: ____	Всего листов выписки: ____
<b>30.09.2021 № 99/2021/420840200</b>			
Кадастровый номер:		<b>02:22:000000:262 (единое землепользование)</b>	
План (чертеж, схема) земельного участка			
			
Масштаб 1: данные отсутствуют	Условные обозначения:		
Государственный регистратор		ФГИС ЕГРН	
полное наименование должности		подпись	
		инициалы, фамилия	

М.П.

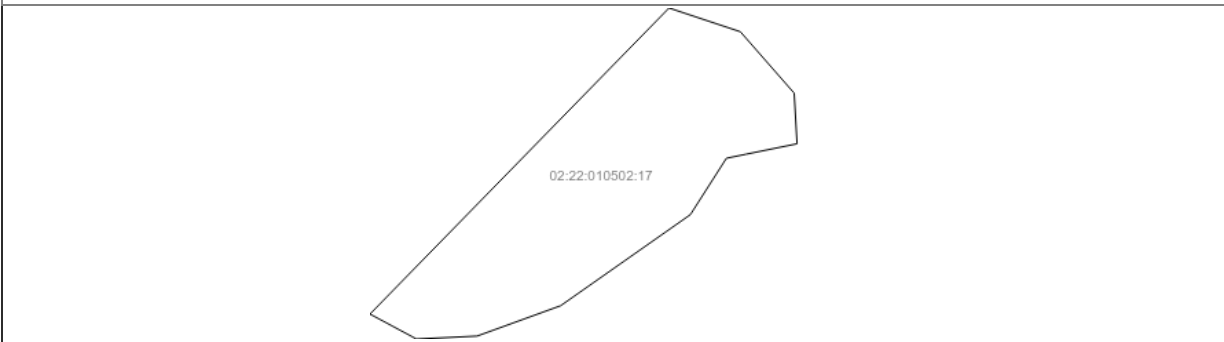
Выписка из Единого государственного реестра недвижимости об объекте недвижимости  
Описание местоположения земельного участка

<b>Земельный участок</b>			
(вид объекта недвижимости)			
Лист № ____ Раздела <u>3</u>	Всего листов раздела <u>3</u> : ____	Всего разделов: ____	Всего листов выписки: ____
<b>30.09.2021 № 99/2021/420840200</b>			
Кадастровый номер:		<b>02:22:000000:262 (единое землепользование)</b>	
План (чертеж, схема) земельного участка			
			
Масштаб 1: данные отсутствуют	Условные обозначения:		
Государственный регистратор		ФГИС ЕГРН	
полное наименование должности		подпись	
		инициалы, фамилия	

М.П.

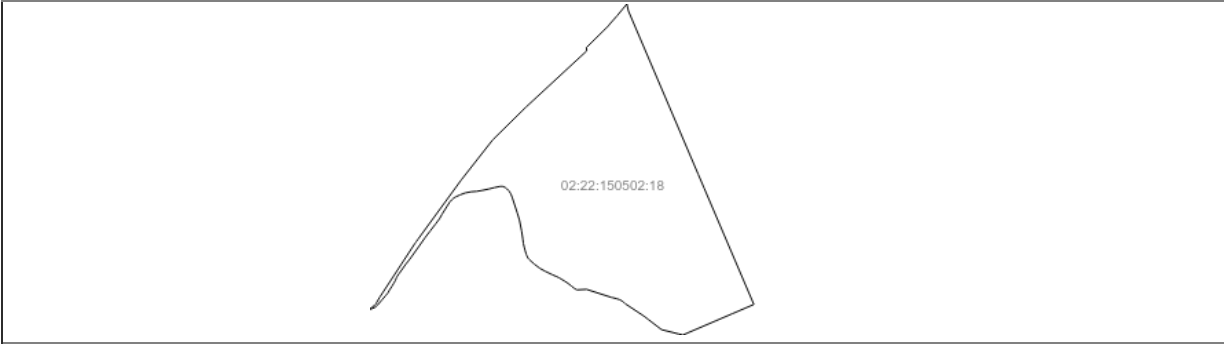
<b>Земельный участок</b>			
(вид объекта недвижимости)			
Лист № <u>    </u> Раздела <u>3</u>	Всего листов раздела <u>3</u> : <u>    </u>	Всего разделов: <u>    </u>	Всего листов выписки: <u>    </u>
<b>30.09.2021 № 99/2021/420840200</b>			
Кадастровый номер:		<b>02:22:000000:262 (единое землепользование)</b>	
План (чертеж, схема) земельного участка			
			
Масштаб 1: данные отсутствуют	Условные обозначения:		
Государственный регистратор		ФГИС ЕГРН	
полное наименование должности	подпись	инициалы, фамилия	

М.П.

<b>Земельный участок</b>			
(вид объекта недвижимости)			
Лист № <u>    </u> Раздела <u>3</u>	Всего листов раздела <u>3</u> : <u>    </u>	Всего разделов: <u>    </u>	Всего листов выписки: <u>    </u>
<b>30.09.2021 № 99/2021/420840200</b>			
Кадастровый номер:		<b>02:22:000000:262 (единое землепользование)</b>	
План (чертеж, схема) земельного участка			
			
Масштаб 1: данные отсутствуют	Условные обозначения:		
Государственный регистратор		ФГИС ЕГРН	
полное наименование должности	подпись	инициалы, фамилия	

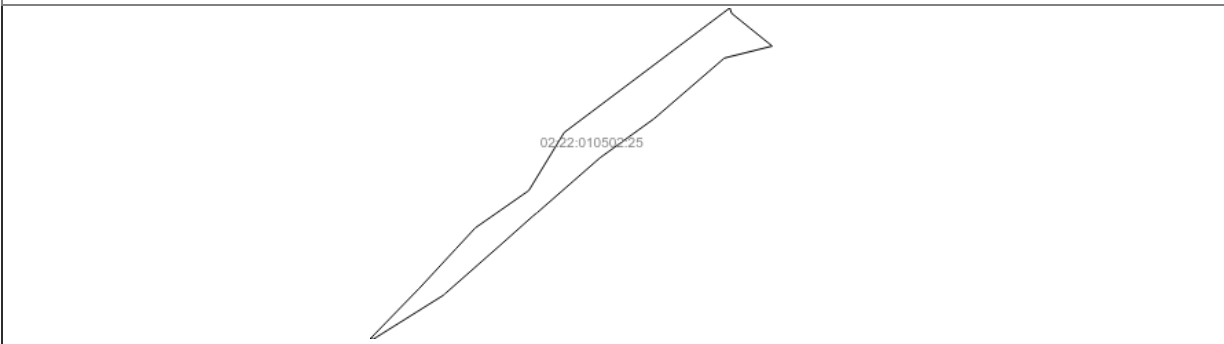
М.П.

Выписка из Единого государственного реестра недвижимости об объекте недвижимости  
Описание местоположения земельного участка

<b>Земельный участок</b>			
(вид объекта недвижимости)			
Лист № <u>    </u> Раздела <u>3</u>	Всего листов раздела <u>3</u> : <u>    </u>	Всего разделов: <u>    </u>	Всего листов выписки: <u>    </u>
<b>30.09.2021 № 99/2021/420840200</b>			
Кадастровый номер:		<b>02:22:000000:262 (единое землепользование)</b>	
План (чертеж, схема) земельного участка			
			
Масштаб 1: данные отсутствуют	Условные обозначения:		
Государственный регистратор		ФГИС ЕГРН	
полное наименование должности	подпись	инициалы, фамилия	

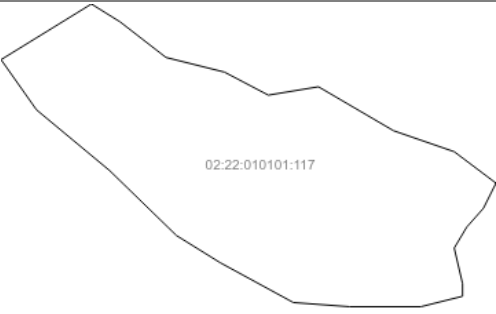
М.П.

Выписка из Единого государственного реестра недвижимости об объекте недвижимости  
Описание местоположения земельного участка

<b>Земельный участок</b>			
(вид объекта недвижимости)			
Лист № <u>    </u> Раздела <u>3</u>	Всего листов раздела <u>3</u> : <u>    </u>	Всего разделов: <u>    </u>	Всего листов выписки: <u>    </u>
<b>30.09.2021 № 99/2021/420840200</b>			
Кадастровый номер:		<b>02:22:000000:262 (единое землепользование)</b>	
План (чертеж, схема) земельного участка			
			
Масштаб 1: данные отсутствуют	Условные обозначения:		
Государственный регистратор		ФГИС ЕГРН	
полное наименование должности	подпись	инициалы, фамилия	

М.П.

<b>Земельный участок</b>			
(вид объекта недвижимости)			
Лист № <u>    </u> Раздела <u>3</u>	Всего листов раздела <u>3.1</u> : <u>    </u>	Всего разделов: <u>    </u>	Всего листов выписки: <u>    </u>
<b>30.09.2021 № 99/2021/420840200</b>			
Кадастровый номер:		<b>02:22:000000:262 (единое землепользование)</b>	

План (чертеж, схема) земельного участка			
			
Масштаб 1: данные отсутствуют	Условные обозначения:		

Государственный регистратор		ФГИС ЕГРН
полное наименование должности	подпись	инициалы, фамилия

М.П.

Раздел 3.1

Выписка из Единого государственного реестра недвижимости об объекте недвижимости  
Описание местоположения земельного участка

<b>Земельный участок</b>			
(вид объекта недвижимости)			
Лист № <u>    </u> Раздела <u>3.1</u>	Всего листов раздела <u>3.1</u> : <u>    </u>	Всего разделов: <u>    </u>	Всего листов выписки: <u>    </u>
<b>30.09.2021 № 99/2021/420840200</b>			
Кадастровый номер:		<b>02:22:000000:262 (единое землепользование)</b>	

Описание местоположения границ земельного участка							
Номер п/п	Номер точки		Дирекционный угол	Горизонтальное проложение, м	Описание закрепления на местности	Кадастровые номера смежных участков	Сведения об адресах правообладателей смежных земельных участков
	начальная	конечная					
1	2	3	4	5	6	7	8
1	1	2	данные отсутствуют	данные отсутствуют	данные отсутствуют	данные отсутствуют	данные отсутствуют
2	1	2	данные отсутствуют	данные отсутствуют	данные отсутствуют	данные отсутствуют	данные отсутствуют
3	2	3	данные отсутствуют	данные отсутствуют	данные отсутствуют	данные отсутствуют	данные отсутствуют
4	2	3	данные отсутствуют	данные отсутствуют	данные отсутствуют	данные отсутствуют	данные отсутствуют
5	3	4	данные отсутствуют	данные отсутствуют	данные отсутствуют	данные отсутствуют	данные отсутствуют
6	3	4	данные отсутствуют	данные отсутствуют	данные отсутствуют	данные отсутствуют	данные отсутствуют
7	4	5	данные отсутствуют	данные отсутствуют	данные отсутствуют	данные отсутствуют	данные отсутствуют
8	4	5	данные отсутствуют	данные отсутствуют	данные отсутствуют	данные отсутствуют	данные отсутствуют
9	5	6	данные отсутствуют	данные отсутствуют	данные отсутствуют	данные отсутствуют	данные отсутствуют
10	5	6	данные отсутствуют	данные отсутствуют	данные отсутствуют	данные отсутствуют	данные отсутствуют
11	6	7	данные отсутствуют	данные отсутствуют	данные отсутствуют	данные отсутствуют	данные отсутствуют
12	6	7	данные отсутствуют	данные отсутствуют	данные отсутствуют	данные отсутствуют	данные отсутствуют
13	7	8	данные отсутствуют	данные отсутствуют	данные отсутствуют	данные отсутствуют	данные отсутствуют
14	7	8	данные отсутствуют	данные отсутствуют	данные отсутствуют	данные отсутствуют	данные отсутствуют

			отсутствуют	отсутствуют			
15	8	9	данные отсутствуют	данные отсутствуют	данные отсутствуют	данные отсутствуют	данные отсутствуют

Государственный регистратор		ФГИС ЕГРН
полное наименование должности	подпись	инициалы, фамилия

М.П.

Раздел 3.1

Выписка из Единого государственного реестра недвижимости об объекте недвижимости  
Описание местоположения земельного участка

<b>Земельный участок</b>			
(вид объекта недвижимости)			
Лист № __ Раздела <b>3.1</b>	Всего листов раздела <b>3.1</b> : __	Всего разделов: __	Всего листов выписки: __
<b>30.09.2021 № 99/2021/420840200</b>			
Кадастровый номер:		<b>02:22:000000:262 (единое землепользование)</b>	

Описание местоположения границ земельного участка							
Номер п/п	Номер точки		Дирекционный угол	Горизонтальное проложение, м	Описание закрепления на местности	Кадастровые номера смежных участков	Сведения об адресах правообладателей смежных земельных участков
	начальная	конечная					
1	2	3	4	5	6	7	8
16	8	9	данные отсутствуют	данные отсутствуют	данные отсутствуют	данные отсутствуют	данные отсутствуют
17	9	10	данные отсутствуют	данные отсутствуют	данные отсутствуют	данные отсутствуют	данные отсутствуют
18	9	10	данные отсутствуют	данные отсутствуют	данные отсутствуют	данные отсутствуют	данные отсутствуют
19	10	11	данные отсутствуют	данные отсутствуют	данные отсутствуют	данные отсутствуют	данные отсутствуют
20	10	11	данные отсутствуют	данные отсутствуют	данные отсутствуют	данные отсутствуют	данные отсутствуют
21	11	12	данные отсутствуют	данные отсутствуют	данные отсутствуют	данные отсутствуют	данные отсутствуют
22	11	12	данные отсутствуют	данные отсутствуют	данные отсутствуют	данные отсутствуют	данные отсутствуют
23	12	13	данные отсутствуют	данные отсутствуют	данные отсутствуют	данные отсутствуют	данные отсутствуют
24	12	13	данные отсутствуют	данные отсутствуют	данные отсутствуют	данные отсутствуют	данные отсутствуют
25	13	14	данные отсутствуют	данные отсутствуют	данные отсутствуют	данные отсутствуют	данные отсутствуют
26	13	1	данные отсутствуют	данные отсутствуют	данные отсутствуют	данные отсутствуют	данные отсутствуют
27	14	15	данные отсутствуют	данные отсутствуют	данные отсутствуют	данные отсутствуют	данные отсутствуют
28	15	16	данные отсутствуют	данные отсутствуют	данные отсутствуют	данные отсутствуют	данные отсутствуют

29	16	17	данные отсутствуют	данные отсутствуют	данные отсутствуют	данные отсутствуют	данные отсутствуют
30	17	18	данные отсутствуют	данные отсутствуют	данные отсутствуют	данные отсутствуют	данные отсутствуют

Государственный регистратор		ФГИС ЕГРН
полное наименование должности	подпись	инициалы, фамилия

М.П.

Раздел 3.1

Выписка из Единого государственного реестра недвижимости об объекте недвижимости  
Описание местоположения земельного участка

<b>Земельный участок</b>			
(вид объекта недвижимости)			
Лист № __ Раздела <b>3.1</b>	Всего листов раздела <b>3.1</b> : __	Всего разделов: __	Всего листов выписки: __
<b>30.09.2021 № 99/2021/420840200</b>			
Кадастровый номер:		<b>02:22:000000:262 (единое землепользование)</b>	

Описание местоположения границ земельного участка							
Номер п/п	Номер точки		Дирекционный угол	Горизонтальное проложение, м	Описание закрепления на местности	Кадастровые номера смежных участков	Сведения об адресах правообладателей смежных земельных участков
	начальная	конечная					
1	2	3	4	5	6	7	8
31	18	19	данные отсутствуют	данные отсутствуют	данные отсутствуют	данные отсутствуют	данные отсутствуют
32	19	20	данные отсутствуют	данные отсутствуют	данные отсутствуют	данные отсутствуют	данные отсутствуют
33	20	21	данные отсутствуют	данные отсутствуют	данные отсутствуют	данные отсутствуют	данные отсутствуют
34	21	22	данные отсутствуют	данные отсутствуют	данные отсутствуют	данные отсутствуют	данные отсутствуют
35	22	23	данные отсутствуют	данные отсутствуют	данные отсутствуют	данные отсутствуют	данные отсутствуют
36	23	24	данные отсутствуют	данные отсутствуют	данные отсутствуют	данные отсутствуют	данные отсутствуют
37	24	25	данные отсутствуют	данные отсутствуют	данные отсутствуют	данные отсутствуют	данные отсутствуют
38	25	26	данные отсутствуют	данные отсутствуют	данные отсутствуют	данные отсутствуют	данные отсутствуют
39	26	27	данные отсутствуют	данные отсутствуют	данные отсутствуют	данные отсутствуют	данные отсутствуют
40	27	28	данные отсутствуют	данные отсутствуют	данные отсутствуют	данные отсутствуют	данные отсутствуют
41	28	29	данные отсутствуют	данные отсутствуют	данные отсутствуют	данные отсутствуют	данные отсутствуют
42	29	30	данные отсутствуют	данные отсутствуют	данные отсутствуют	данные отсутствуют	данные отсутствуют
43	30	31	данные отсутствуют	данные отсутствуют	данные отсутствуют	данные отсутствуют	данные отсутствуют



44	31	32	данные отсутствуют	данные отсутствуют	данные отсутствуют	данные отсутствуют	данные отсутствуют
45	32	33	данные отсутствуют	данные отсутствуют	данные отсутствуют	данные отсутствуют	данные отсутствуют

Государственный регистратор		ФГИС ЕГРН
полное наименование должности	подпись	инициалы, фамилия

М.П.

Раздел 3.1

Выписка из Единого государственного реестра недвижимости об объекте недвижимости  
Описание местоположения земельного участка

<b>Земельный участок</b>			
(вид объекта недвижимости)			
Лист № __ Раздела <b>3.1</b>	Всего листов раздела <b>3.1</b> : __	Всего разделов: __	Всего листов выписки: __
<b>30.09.2021 № 99/2021/420840200</b>			
Кадастровый номер:		<b>02:22:000000:262 (единое землепользование)</b>	

Описание местоположения границ земельного участка							
Номер п/п	Номер точки		Дирекционный угол	Горизонтальное проложение, м	Описание закрепления на местности	Кадастровые номера смежных участков	Сведения об адресах правообладателей смежных земельных участков
	начальная	конечная					
1	2	3	4	5	6	7	8
46	33	34	данные отсутствуют	данные отсутствуют	данные отсутствуют	данные отсутствуют	данные отсутствуют
47	34	35	данные отсутствуют	данные отсутствуют	данные отсутствуют	данные отсутствуют	данные отсутствуют
48	35	36	данные отсутствуют	данные отсутствуют	данные отсутствуют	данные отсутствуют	данные отсутствуют
49	36	37	данные отсутствуют	данные отсутствуют	данные отсутствуют	данные отсутствуют	данные отсутствуют
50	37	38	данные отсутствуют	данные отсутствуют	данные отсутствуют	данные отсутствуют	данные отсутствуют
51	38	39	данные отсутствуют	данные отсутствуют	данные отсутствуют	данные отсутствуют	данные отсутствуют
52	39	40	данные отсутствуют	данные отсутствуют	данные отсутствуют	данные отсутствуют	данные отсутствуют
53	40	41	данные отсутствуют	данные отсутствуют	данные отсутствуют	данные отсутствуют	данные отсутствуют
54	41	42	данные отсутствуют	данные отсутствуют	данные отсутствуют	данные отсутствуют	данные отсутствуют
55	42	43	данные отсутствуют	данные отсутствуют	данные отсутствуют	данные отсутствуют	данные отсутствуют
56	43	44	данные отсутствуют	данные отсутствуют	данные отсутствуют	данные отсутствуют	данные отсутствуют
57	44	45	данные отсутствуют	данные отсутствуют	данные отсутствуют	данные отсутствуют	данные отсутствуют
58	45	46	данные отсутствуют	данные отсутствуют	данные отсутствуют	данные отсутствуют	данные отсутствуют

59	46	47	данные отсутствуют	данные отсутствуют	данные отсутствуют	данные отсутствуют	данные отсутствуют
60	47	48	данные отсутствуют	данные отсутствуют	данные отсутствуют	данные отсутствуют	данные отсутствуют

Государственный регистратор		ФГИС ЕГРН
полное наименование должности	подпись	инициалы, фамилия

М.П.

Раздел 3.1

Выписка из Единого государственного реестра недвижимости об объекте недвижимости  
Описание местоположения земельного участка

<b>Земельный участок</b>			
(вид объекта недвижимости)			
Лист № __ Раздела <b>3.1</b>	Всего листов раздела <b>3.1</b> : __	Всего разделов: __	Всего листов выписки: __
<b>30.09.2021 № 99/2021/420840200</b>			
Кадастровый номер:		<b>02:22:000000:262 (единое землепользование)</b>	

Описание местоположения границ земельного участка							
Номер п/п	Номер точки		Дирекционный угол	Горизонтальное проложение, м	Описание закрепления на местности	Кадастровые номера смежных участков	Сведения об адресах правообладателей смежных земельных участков
	начальная	конечная					
1	2	3	4	5	6	7	8
61	48	49	данные отсутствуют	данные отсутствуют	данные отсутствуют	данные отсутствуют	данные отсутствуют
62	49	50	данные отсутствуют	данные отсутствуют	данные отсутствуют	данные отсутствуют	данные отсутствуют
63	50	51	данные отсутствуют	данные отсутствуют	данные отсутствуют	данные отсутствуют	данные отсутствуют
64	51	52	данные отсутствуют	данные отсутствуют	данные отсутствуют	данные отсутствуют	данные отсутствуют
65	52	53	данные отсутствуют	данные отсутствуют	данные отсутствуют	данные отсутствуют	данные отсутствуют
66	53	54	данные отсутствуют	данные отсутствуют	данные отсутствуют	данные отсутствуют	данные отсутствуют
67	54	55	данные отсутствуют	данные отсутствуют	данные отсутствуют	данные отсутствуют	данные отсутствуют
68	55	56	данные отсутствуют	данные отсутствуют	данные отсутствуют	данные отсутствуют	данные отсутствуют
69	56	57	данные отсутствуют	данные отсутствуют	данные отсутствуют	данные отсутствуют	данные отсутствуют
70	57	58	данные отсутствуют	данные отсутствуют	данные отсутствуют	данные отсутствуют	данные отсутствуют
71	58	59	данные отсутствуют	данные отсутствуют	данные отсутствуют	данные отсутствуют	данные отсутствуют
72	59	60	данные отсутствуют	данные отсутствуют	данные отсутствуют	данные отсутствуют	данные отсутствуют
73	60	61	данные отсутствуют	данные отсутствуют	данные отсутствуют	данные отсутствуют	данные отсутствуют

74	61	62	данные отсутствуют	данные отсутствуют	данные отсутствуют	данные отсутствуют	данные отсутствуют
75	62	63	данные отсутствуют	данные отсутствуют	данные отсутствуют	данные отсутствуют	данные отсутствуют

Государственный регистратор		ФГИС ЕГРН
полное наименование должности	подпись	инициалы, фамилия

М.П.

Раздел 3.1

Выписка из Единого государственного реестра недвижимости об объекте недвижимости  
**Описание местоположения земельного участка**

<b>Земельный участок</b>			
(вид объекта недвижимости)			
Лист № __ Раздела <b>3.1</b>	Всего листов раздела <b>3.1</b> : __	Всего разделов: __	Всего листов выписки: __
<b>30.09.2021 № 99/2021/420840200</b>			
Кадастровый номер:		<b>02:22:000000:262 (единое землепользование)</b>	

Описание местоположения границ земельного участка							
Номер п/п	Номер точки		Дирекционный угол	Горизонтальное проложение, м	Описание закрепления на местности	Кадастровые номера смежных участков	Сведения об адресах правообладателей смежных земельных участков
	начальная	конечная					
1	2	3	4	5	6	7	8
76	63	1	данные отсутствуют	данные отсутствуют	данные отсутствуют	данные отсутствуют	данные отсутствуют

Государственный регистратор		ФГИС ЕГРН
полное наименование должности	подпись	инициалы, фамилия

М.П.

<b>Земельный участок</b>			
(вид объекта недвижимости)			
Лист № <u>    </u> Раздела <u>3.2</u>	Всего листов раздела <u>3.2</u> : <u>    </u>	Всего разделов: <u>    </u>	Всего листов выписки: <u>    </u>
<b>30.09.2021 № 99/2021/420840200</b>			
Кадастровый номер:		<b>02:22:000000:262 (единое землепользование)</b>	

Сведения о характерных точках границы земельного участка				
Система координат: Зона №				
Номер точки	Координаты		Описание закрепления на местности	Средняя квадратическая погрешность определения координат характерных точек границ земельного участка, м
	X	Y		
1	2	3	4	5
1	749409.88	1310104.49	данные отсутствуют	данные отсутствуют
2	749426.22	1310179.36	данные отсутствуют	данные отсутствуют
3	749434.33	1310337.8	данные отсутствуют	данные отсутствуют
4	749431.54	1310344.87	данные отсутствуют	данные отсутствуют
5	749431.53	1310344.88	данные отсутствуют	данные отсутствуют
6	749428.6	1310356.6	данные отсутствуют	данные отсутствуют
7	749425.86	1310373.58	данные отсутствуют	данные отсутствуют
8	749422.54	1310387.85	данные отсутствуют	данные отсутствуют
9	749416.49	1310411.68	данные отсутствуют	данные отсутствуют
10	749412.39	1310434.72	данные отсутствуют	данные отсутствуют
11	749405.94	1310468.7	данные отсутствуют	данные отсутствуют
12	749404.03	1310478.18	данные отсутствуют	данные отсутствуют
13	749390.68	1310519.71	данные отсутствуют	данные отсутствуют
14	749373.29	1310546.12	данные отсутствуют	данные отсутствуют
15	749370.81	1310548.55	данные отсутствуют	данные отсутствуют

Государственный регистратор		ФГИС ЕГРН
полное наименование должности	подпись	инициалы, фамилия

М.П.

Раздел 3.2

Выписка из Единого государственного реестра недвижимости об объекте недвижимости  
Описание местоположения земельного участка

<b>Земельный участок</b>			
(вид объекта недвижимости)			
Лист № <u>    </u> Раздела <u>3.2</u>	Всего листов раздела <u>3.2</u> : <u>    </u>	Всего разделов: <u>    </u>	Всего листов выписки: <u>    </u>
<b>30.09.2021 № 99/2021/420840200</b>			
Кадастровый номер:		<b>02:22:000000:262 (единое землепользование)</b>	

Сведения о характерных точках границы земельного участка				
Система координат: Зона №				
Номер точки	Координаты		Описание закрепления на местности	Средняя квадратическая погрешность определения координат характерных точек границ земельного участка, м
	X	Y		
1	2	3	4	5
16	749347.56	1310572.58	данные отсутствуют	данные отсутствуют
17	749329.98	1310593.28	данные отсутствуют	данные отсутствуют
18	749293.85	1310635.67	данные отсутствуют	данные отсутствуют
19	749272.95	1310660.67	данные отсутствуют	данные отсутствуют
20	749264.74	1310672.99	данные отсутствуют	данные отсутствуют
21	749264.73	1310673	данные отсутствуют	данные отсутствуют
22	749260.24	1310683.14	данные отсутствуют	данные отсутствуют
23	749260.23	1310683.15	данные отсутствуют	данные отсутствуют
24	749257.5	1310692.34	данные отсутствуют	данные отсутствуют
25	749257.5	1310692.36	данные отсутствуют	данные отсутствуют
26	749256.33	1310701.73	данные отсутствуют	данные отсутствуют
27	749254.76	1310718.15	данные отсутствуют	данные отсутствуют
28	749253	1310727.9	данные отсутствуют	данные отсутствуют
29	749249.69	1310738.63	данные отсутствуют	данные отсутствуют
30	749242.27	1310755.23	данные отсутствуют	данные отсутствуют

Государственный регистратор		ФГИС ЕГРН
полное наименование должности	подпись	инициалы, фамилия

М.П.

Выписка из Единого государственного реестра недвижимости об объекте недвижимости  
Описание местоположения земельного участка

<b>Земельный участок</b>			
(вид объекта недвижимости)			
Лист № <u>    </u> Раздела <b>3.2</b>	Всего листов раздела <b>3.2</b> : <u>    </u>	Всего разделов: <u>    </u>	Всего листов выписки: <u>    </u>
<b>30.09.2021 № 99/2021/420840200</b>			
Кадастровый номер:		<b>02:22:000000:262 (единое землепользование)</b>	

Сведения о характерных точках границы земельного участка				
Система координат:				
Зона №				
Номер точки	Координаты		Описание закрепления на местности	Средняя квадратическая погрешность определения координат характерных точек границ земельного участка, м
	X	Y		
1	2	3	4	5
31	749234.06	1310776.23	данные отсутствуют	данные отсутствуют
32	749228.98	1310792.25	данные отсутствуют	данные отсутствуют
33	749222.14	1310818.04	данные отсутствуют	данные отсутствуют
34	749214.33	1310843.03	данные отсутствуют	данные отсутствуют
35	749200.28	1310881.91	данные отсутствуют	данные отсутствуют
36	749188.17	1310912.36	данные отсутствуют	данные отсутствуют
37	749180.55	1310928.97	данные отсутствуют	данные отсутствуют
38	749172.49	1310947.55	данные отсутствуют	данные отсутствуют
39	749172.48	1310947.56	данные отсутствуют	данные отсутствуют
40	749165.89	1310967.06	данные отсутствуют	данные отсутствуют
41	749161.2	1310983.07	данные отсутствуют	данные отсутствуют
42	749153.78	1311006.71	данные отсутствуют	данные отсутствуют
43	749146.96	1311025.06	данные отсутствуют	данные отсутствуют
44	749142.08	1311032.47	данные отсутствуют	данные отсутствуют
45	749136.43	1311037.53	данные отсутствуют	данные отсутствуют

Государственный регистратор		ФГИС ЕГРН
полное наименование должности	подпись	инициалы, фамилия

М.П.

Раздел 3.2

Выписка из Единого государственного реестра недвижимости об объекте недвижимости  
Описание местоположения земельного участка

<b>Земельный участок</b>			
(вид объекта недвижимости)			
Лист № <u>    </u> Раздела <b>3.2</b>	Всего листов раздела <b>3.2</b> : <u>    </u>	Всего разделов: <u>    </u>	Всего листов выписки: <u>    </u>
<b>30.09.2021 № 99/2021/420840200</b>			
Кадастровый номер:		<b>02:22:000000:262 (единое землепользование)</b>	

Сведения о характерных точках границы земельного участка				
Система координат:				
Зона №				
Номер точки	Координаты		Описание закрепления на местности	Средняя квадратическая погрешность определения координат характерных точек границ земельного участка, м
	X	Y		
1	2	3	4	5
46	749127.85	1311043.38	данные отсутствуют	данные отсутствуют
47	749117.91	1311045.91	данные отсутствуют	данные отсутствуют
48	749099.16	1311050.2	данные отсутствуют	данные отсутствуют
49	749079.03	1311055.88	данные отсутствуют	данные отсутствуют
50	749051.31	1311065.45	данные отсутствуют	данные отсутствуют
51	749034.31	1311069.16	данные отсутствуют	данные отсутствуют
52	749027.88	1311070.42	данные отсутствуют	данные отсутствуют
53	749016.77	1311070.42	данные отсутствуют	данные отсутствуют
54	749007.23	1311068.29	данные отсутствуют	данные отсутствуют
55	748992.59	1311057.34	данные отсутствуют	данные отсутствуют
56	748977.94	1311047.97	данные отсутствуют	данные отсутствуют
57	748969.34	1311042.9	данные отсутствуют	данные отсутствуют
58	748957.49	1311035.04	данные отсутствуют	данные отсутствуют
59	748943.77	1311025.02	данные отсутствуют	данные отсутствуют
60	748926.96	1311012.43	данные отсутствуют	данные отсутствуют

Государственный регистратор		ФГИС ЕГРН
полное наименование должности	подпись	инициалы, фамилия

М.П.

<b>Земельный участок</b>			
(вид объекта недвижимости)			
Лист № <u>    </u> Раздела <b>3.2</b>	Всего листов раздела <b>3.2</b> : <u>    </u>	Всего разделов: <u>    </u>	Всего листов выписки: <u>    </u>
<b>30.09.2021 № 99/2021/420840200</b>			
Кадастровый номер:		<b>02:22:000000:262 (единое землепользование)</b>	

Сведения о характерных точках границы земельного участка				
Система координат:				
Зона №				
Номер точки	Координаты		Описание закрепления на местности	Средняя квадратическая погрешность определения координат характерных точек границ земельного участка, м
	X	Y		
1	2	3	4	5
61	748926.95	1311012.42	данные отсутствуют	данные отсутствуют
62	748922.22	1311010.33	данные отсутствуют	данные отсутствуют
63	748922.19	1311010.32	данные отсутствуют	данные отсутствуют
64	748915.18	1311009.22	данные отсутствуют	данные отсутствуют
65	748910.38	1311009.22	данные отсутствуют	данные отсутствуют
66	748910.35	1311009.23	данные отсутствуют	данные отсутствуют
67	748905.12	1311011.15	данные отсутствуют	данные отсутствуют
68	748898.95	1311013.9	данные отсутствуют	данные отсутствуют
69	748898.94	1311013.91	данные отсутствуют	данные отсутствуют
70	748889.47	1311020.91	данные отсутствуют	данные отсутствуют
71	748880	1311028.04	данные отсутствуют	данные отсутствуют
72	748869.25	1311034.5	данные отсутствуют	данные отсутствуют
73	748858.12	1311040.54	данные отсутствуют	данные отсутствуют
74	748839.17	1311047.38	данные отсутствуют	данные отсутствуют
75	748827.25	1311052.46	данные отсутствуют	данные отсутствуют

Государственный регистратор		ФГИС ЕГРН
полное наименование должности	подпись	инициалы, фамилия

М.П.

Раздел 3.2

Выписка из Единого государственного реестра недвижимости об объекте недвижимости  
Описание местоположения земельного участка

<b>Земельный участок</b>			
(вид объекта недвижимости)			
Лист № <u>    </u> Раздела <b>3.2</b>	Всего листов раздела <b>3.2</b> : <u>    </u>	Всего разделов: <u>    </u>	Всего листов выписки: <u>    </u>
<b>30.09.2021 № 99/2021/420840200</b>			
Кадастровый номер:		<b>02:22:000000:262 (единое землепользование)</b>	

Сведения о характерных точках границы земельного участка				
Система координат:				
Зона №				
Номер точки	Координаты		Описание закрепления на местности	Средняя квадратическая погрешность определения координат характерных точек границ земельного участка, м
	X	Y		
1	2	3	4	5
76	748827.23	1311052.47	данные отсутствуют	данные отсутствуют
77	748821.18	1311057.55	данные отсутствуют	данные отсутствуют
78	748821.16	1311057.58	данные отсутствуют	данные отсутствуют
79	748817.84	1311065.19	данные отсутствуют	данные отсутствуют
80	748817.83	1311065.22	данные отсутствуют	данные отсутствуют
81	748816.85	1311072.65	данные отсутствуют	данные отсутствуют
82	748816.85	1311072.67	данные отсутствуют	данные отсутствуют
83	748817.24	1311077.16	данные отсутствуют	данные отсутствуют
84	748817.24	1311077.18	данные отсутствуют	данные отсутствуют
85	748818.81	1311082.06	данные отсутствуют	данные отсутствуют
86	748818.82	1311082.07	данные отсутствуют	данные отсутствуют
87	748821.75	1311088.71	данные отсутствуют	данные отсутствуют
88	748826.82	1311100.03	данные отсутствуют	данные отсутствуют
89	748829.94	1311109.6	данные отсутствуют	данные отсутствуют
90	748832.67	1311119.56	данные отсутствуют	данные отсутствуют

Государственный регистратор		ФГИС ЕГРН
полное наименование должности	подпись	инициалы, фамилия

М.П.

Выписка из Единого государственного реестра недвижимости об объекте недвижимости  
Описание местоположения земельного участка

<b>Земельный участок</b>			
(вид объекта недвижимости)			
Лист № <u>    </u> Раздела <b>3.2</b>	Всего листов раздела <b>3.2</b> : <u>    </u>	Всего разделов: <u>    </u>	Всего листов выписки: <u>    </u>
<b>30.09.2021 № 99/2021/420840200</b>			
Кадастровый номер:		<b>02:22:000000:262 (единое землепользование)</b>	

Сведения о характерных точках границы земельного участка				
Система координат:				
Зона №				
Номер точки	Координаты		Описание закрепления на местности	Средняя квадратическая погрешность определения координат характерных точек границ земельного участка, м
	X	Y		
1	2	3	4	5
91	748833.65	1311127.95	данные отсутствуют	данные отсутствуют
92	748834.04	1311145.31	данные отсутствуют	данные отсутствуют
93	748833.65	1311171.68	данные отсутствуют	данные отсутствуют
94	748833.06	1311189.87	данные отсутствуют	данные отсутствуют
95	748833.65	1311197.87	данные отсутствуют	данные отсутствуют
96	748833.66	1311197.9	данные отсутствуют	данные отсутствуют
97	748837.18	1311205.33	данные отсутствуют	данные отсутствуют
98	748837.19	1311205.34	данные отсутствуют	данные отсутствуют
99	748842.07	1311210.81	данные отсутствуют	данные отсутствуют
100	748842.09	1311210.82	данные отсутствуют	данные отсутствуют
101	748850.88	1311216.87	данные отсутствуют	данные отсутствуют
102	748850.9	1311216.88	данные отсутствуют	данные отсутствуют
103	748861.44	1311220.99	данные отсутствуют	данные отсутствуют
104	748870.21	1311226.84	данные отсутствуют	данные отсутствуют
105	748881.92	1311237.97	данные отсутствуют	данные отсутствуют

Государственный регистратор		ФГИС ЕГРН
полное наименование должности	подпись	инициалы, фамилия

М.П.

Раздел 3.2

Выписка из Единого государственного реестра недвижимости об объекте недвижимости  
Описание местоположения земельного участка

<b>Земельный участок</b>			
(вид объекта недвижимости)			
Лист № <u>    </u> Раздела <b>3.2</b>	Всего листов раздела <b>3.2</b> : <u>    </u>	Всего разделов: <u>    </u>	Всего листов выписки: <u>    </u>
<b>30.09.2021 № 99/2021/420840200</b>			
Кадастровый номер:		<b>02:22:000000:262 (единое землепользование)</b>	

Сведения о характерных точках границы земельного участка				
Система координат:				
Зона №				
Номер точки	Координаты		Описание закрепления на местности	Средняя квадратическая погрешность определения координат характерных точек границ земельного участка, м
	X	Y		
1	2	3	4	5
106	748891.89	1311246.76	данные отсутствуют	данные отсутствуют
107	748891.91	1311246.77	данные отсутствуют	данные отсутствуют
108	748905.23	1311252.83	данные отсутствуют	данные отсутствуют
109	748901.41	1311278.64	данные отсутствуют	данные отсутствуют
110	748846.21	1311269.8	данные отсутствуют	данные отсутствуют
111	748846.05	1311269.79	данные отсутствуют	данные отсутствуют
112	748845.55	1311269.92	данные отсутствуют	данные отсутствуют
113	748845.18	1311270.29	данные отсутствуют	данные отсутствуют
114	748845.05	1311270.77	данные отсутствуют	данные отсутствуют
115	748840.4	1311531.1	данные отсутствуют	данные отсутствуют
116	748020.22	1311588.19	данные отсутствуют	данные отсутствуют
117	747482.17	1311515.12	данные отсутствуют	данные отсутствуют
118	747537.22	1311644.84	данные отсутствуют	данные отсутствуют
119	747630.85	1311888.5	данные отсутствуют	данные отсутствуют
120	747630.91	1311888.64	данные отсутствуют	данные отсутствуют

Государственный регистратор		ФГИС ЕГРН
полное наименование должности	подпись	инициалы, фамилия

М.П.

<b>Земельный участок</b>			
(вид объекта недвижимости)			
Лист № <u>    </u> Раздела <b>3.2</b>	Всего листов раздела <b>3.2</b> : <u>    </u>	Всего разделов: <u>    </u>	Всего листов выписки: <u>    </u>
<b>30.09.2021 № 99/2021/420840200</b>			
Кадастровый номер:		<b>02:22:000000:262 (единое землепользование)</b>	

Сведения о характерных точках границы земельного участка				
Система координат:				
Зона №				
Номер точки	Координаты		Описание закрепления на местности	Средняя квадратическая погрешность определения координат характерных точек границ земельного участка, м
	X	Y		
1	2	3	4	5
121	747631.13	1311888.9	данные отсутствуют	данные отсутствуют
122	747646.47	1311902.05	данные отсутствуют	данные отсутствуют
123	747738.17	1312112.66	данные отсутствуют	данные отсутствуют
124	747319.22	1312165.04	данные отсутствуют	данные отсутствуют
125	747204.83	1312176.68	данные отсутствуют	данные отсутствуют
126	746822.4	1312243.61	данные отсутствуют	данные отсутствуют
127	746417.26	1312370.73	данные отсутствуют	данные отсутствуют
128	746383.15	1312389.19	данные отсутствуют	данные отсутствуют
129	746311.12	1312407.96	данные отсутствуют	данные отсутствуют
130	746267.36	1312413.58	данные отсутствуют	данные отсутствуют
131	746046.89	1312501.55	данные отсутствуют	данные отсутствуют
132	745877.63	1312592.3	данные отсутствуют	данные отсутствуют
133	745766.59	1312630.67	данные отсутствуют	данные отсутствуют
134	745327.67	1312672.19	данные отсутствуют	данные отсутствуют
135	744905.67	1312513.94	данные отсутствуют	данные отсутствуют

Государственный регистратор		ФГИС ЕГРН
полное наименование должности	подпись	инициалы, фамилия

М.П.

Раздел 3.2

Выписка из Единого государственного реестра недвижимости об объекте недвижимости  
Описание местоположения земельного участка

<b>Земельный участок</b>			
(вид объекта недвижимости)			
Лист № <u>    </u> Раздела <b>3.2</b>	Всего листов раздела <b>3.2</b> : <u>    </u>	Всего разделов: <u>    </u>	Всего листов выписки: <u>    </u>
<b>30.09.2021 № 99/2021/420840200</b>			
Кадастровый номер:		<b>02:22:000000:262 (единое землепользование)</b>	

Сведения о характерных точках границы земельного участка				
Система координат:				
Зона №				
Номер точки	Координаты		Описание закрепления на местности	Средняя квадратическая погрешность определения координат характерных точек границ земельного участка, м
	X	Y		
1	2	3	4	5
136	744791.86	1312438.75	данные отсутствуют	данные отсутствуют
137	744654.35	1312310.38	данные отсутствуют	данные отсутствуют
138	744527.65	1312147.3	данные отсутствуют	данные отсутствуют
139	744435.88	1312031.19	данные отсутствуют	данные отсутствуют
140	744503.15	1312048.35	данные отсутствуют	данные отсутствуют
141	744461.5	1311879.54	данные отсутствуют	данные отсутствуют
142	744288.64	1311786.31	данные отсутствуют	данные отсутствуют
143	744263.45	1311746.02	данные отсутствуют	данные отсутствуют
144	744297.87	1311746.64	данные отсутствуют	данные отсутствуют
145	744584.71	1311783.14	данные отсутствуют	данные отсутствуют
146	744975.73	1311876.43	данные отсутствуют	данные отсутствуют
147	744999.08	1311866.7	данные отсутствуют	данные отсутствуют
148	745494.8	1311945.98	данные отсутствуют	данные отсутствуют
149	745556.09	1311782.54	данные отсутствуют	данные отсутствуют
150	745601.04	1311606.84	данные отсутствуют	2.5

Государственный регистратор		ФГИС ЕГРН
полное наименование должности	подпись	инициалы, фамилия

М.П.



Выписка из Единого государственного реестра недвижимости об объекте недвижимости  
Описание местоположения земельного участка

<b>Земельный участок</b>			
(вид объекта недвижимости)			
Лист №	Раздела <b>3.2</b>	Всего листов раздела <b>3.2</b> : ____	Всего разделов: ____
Всего листов выписки: ____			
<b>30.09.2021 № 99/2021/420840200</b>			
Кадастровый номер:		<b>02:22:000000:262 (единое землепользование)</b>	

Сведения о характерных точках границы земельного участка				
Система координат:				
Зона №				
Номер точки	Координаты		Описание закрепления на местности	Средняя квадратическая погрешность определения координат характерных точек границ земельного участка, м
	X	Y		
1	2	3	4	5
151	745614.06	1311728.29	данные отсутствуют	2.5
152	745566.36	1311868.99	данные отсутствуют	данные отсутствуют
153	745523.44	1311954.84	данные отсутствуют	данные отсутствуют
154	745661.76	1311971.53	данные отсутствуют	данные отсутствуют
155	745943.16	1311995.38	данные отсутствуют	данные отсутствуют
156	745933.62	1311895.22	данные отсутствуют	данные отсутствуют
157	745933.62	1311795.06	данные отсутствуют	данные отсутствуют
158	745964.62	1311682.98	данные отсутствуют	2.5
159	745990.99	1311657.94	данные отсутствуют	2.5
160	745951.26	1311771.95	данные отсутствуют	данные отсутствуют
161	745954.96	1311881.36	данные отсутствуют	данные отсутствуют
162	745945.86	1311882.29	данные отсутствуют	данные отсутствуют
163	745958.68	1311992.6	данные отсутствуют	данные отсутствуют
164	746409.65	1312023.68	данные отсутствуют	данные отсутствуют
165	746449.26	1312033.48	данные отсутствуют	данные отсутствуют

Государственный регистратор		ФГИС ЕГРН
полное наименование должности	подпись	инициалы, фамилия

М.П.

Раздел 3.2

Выписка из Единого государственного реестра недвижимости об объекте недвижимости  
Описание местоположения земельного участка

<b>Земельный участок</b>			
(вид объекта недвижимости)			
Лист №	Раздела <b>3.2</b>	Всего листов раздела <b>3.2</b> : ____	Всего разделов: ____
Всего листов выписки: ____			
<b>30.09.2021 № 99/2021/420840200</b>			
Кадастровый номер:		<b>02:22:000000:262 (единое землепользование)</b>	

Сведения о характерных точках границы земельного участка				
Система координат:				
Зона №				
Номер точки	Координаты		Описание закрепления на местности	Средняя квадратическая погрешность определения координат характерных точек границ земельного участка, м
	X	Y		
1	2	3	4	5
166	746717.93	1311824.21	данные отсутствуют	данные отсутствуют
167	746747.43	1311791.43	данные отсутствуют	данные отсутствуют
168	746809.72	1311738.98	данные отсутствуют	данные отсутствуют
169	746881.83	1311670.14	данные отсутствуют	данные отсутствуют
170	746927.72	1311637.37	данные отсутствуют	данные отсутствуют
171	746963.78	1311598.03	данные отсутствуют	данные отсутствуют
172	747081.78	1311499.69	данные отсутствуют	данные отсутствуют
173	747152.59	1311443.38	данные отсутствуют	данные отсутствуют
174	747068.42	1311371.96	данные отсутствуют	данные отсутствуют
175	746999.55	1311407.67	данные отсутствуют	данные отсутствуют
176	746961.29	1311433.18	данные отсутствуют	данные отсутствуют
177	746918.08	1311477.47	данные отсутствуют	данные отсутствуют
178	746834.23	1311536.09	данные отсутствуют	данные отсутствуют
179	746738.84	1311576.97	данные отсутствуют	данные отсутствуют
180	746663.82	1311557.46	данные отсутствуют	данные отсутствуют

Государственный регистратор		ФГИС ЕГРН
полное наименование должности	подпись	инициалы, фамилия

М.П.

<b>Земельный участок</b>			
(вид объекта недвижимости)			
Лист № <u>    </u> Раздела <b>3.2</b>	Всего листов раздела <b>3.2</b> : <u>    </u>	Всего разделов: <u>    </u>	Всего листов выписки: <u>    </u>
<b>30.09.2021 № 99/2021/420840200</b>			
Кадастровый номер:		<b>02:22:000000:262 (единое землепользование)</b>	

Сведения о характерных точках границы земельного участка				
Система координат:				
Зона №				
Номер точки	Координаты		Описание закрепления на местности	Средняя квадратическая погрешность определения координат характерных точек границ земельного участка, м
	X	Y		
1	2	3	4	5
181	746612.45	1311507.74	данные отсутствуют	данные отсутствуют
182	746589.81	1311469.92	данные отсутствуют	данные отсутствуют
183	746567.24	1311463.99	данные отсутствуют	данные отсутствуют
184	746515.97	1311462.1	данные отсутствуют	данные отсутствуют
185	746462.62	1311442.27	данные отсутствуют	данные отсутствуют
186	746407.17	1311404.52	данные отсутствуют	данные отсутствуют
187	746374.3	1311374.69	данные отсутствуют	данные отсутствуют
188	746387	1311360.53	данные отсутствуют	данные отсутствуют
189	746388.62	1311358.72	данные отсутствуют	данные отсутствуют
190	746409.08	1311338.75	данные отсутствуют	данные отсутствуют
191	746365.92	1311293.01	данные отсутствуют	данные отсутствуют
192	746363.81	1311261.13	данные отсутствуют	данные отсутствуют
193	746378.1	1311233.2	данные отсутствуют	данные отсутствуют
194	746394.45	1311207.26	данные отсутствуют	данные отсутствуют
195	746437.51	1311205.18	данные отсутствуют	данные отсутствуют

Государственный регистратор		ФГИС ЕГРН
полное наименование должности	подпись	инициалы, фамилия

М.П.

Раздел 3.2

Выписка из Единого государственного реестра недвижимости об объекте недвижимости  
Описание местоположения земельного участка

<b>Земельный участок</b>			
(вид объекта недвижимости)			
Лист № <u>    </u> Раздела <b>3.2</b>	Всего листов раздела <b>3.2</b> : <u>    </u>	Всего разделов: <u>    </u>	Всего листов выписки: <u>    </u>
<b>30.09.2021 № 99/2021/420840200</b>			
Кадастровый номер:		<b>02:22:000000:262 (единое землепользование)</b>	

Сведения о характерных точках границы земельного участка				
Система координат:				
Зона №				
Номер точки	Координаты		Описание закрепления на местности	Средняя квадратическая погрешность определения координат характерных точек границ земельного участка, м
	X	Y		
1	2	3	4	5
196	746492.86	1311195.11	данные отсутствуют	данные отсутствуют
197	746519.52	1311197.05	данные отсутствуют	данные отсутствуют
198	746617.99	1311212.8	данные отсутствуют	данные отсутствуют
199	746661.02	1311196.77	данные отсутствуют	данные отсутствуют
200	746714.3	1311182.72	данные отсутствуют	данные отсутствуют
201	746784.01	1311176.6	данные отсутствуют	данные отсутствуют
202	746818.86	1311168.56	данные отсутствуют	данные отсутствуют
203	746802.4	1311144.68	данные отсутствуют	данные отсутствуют
204	746771.58	1311114.85	данные отсутствуют	данные отсутствуют
205	746742.84	1311098.96	данные отсутствуют	данные отсутствуют
206	746716.11	1311065.14	данные отсутствуют	данные отсутствуют
207	746701.7	1311039.26	данные отсутствуют	данные отсутствуют
208	746715.98	1311001.37	данные отсутствуют	данные отсутствуют
209	746746.71	1310991.34	данные отсутствуют	данные отсутствуют
210	746779.5	1310981.32	данные отсутствуют	данные отсутствуют

Государственный регистратор		ФГИС ЕГРН
полное наименование должности	подпись	инициалы, фамилия

М.П.

Выписка из Единого государственного реестра недвижимости об объекте недвижимости  
Описание местоположения земельного участка

<b>Земельный участок</b>			
(вид объекта недвижимости)			
Лист № <u>    </u> Раздела <b>3.2</b>	Всего листов раздела <b>3.2</b> : <u>    </u>	Всего разделов: <u>    </u>	Всего листов выписки: <u>    </u>
<b>30.09.2021 № 99/2021/420840200</b>			
Кадастровый номер:		<b>02:22:000000:262 (единое землепользование)</b>	

Сведения о характерных точках границы земельного участка				
Система координат:				
Зона №				
Номер точки	Координаты		Описание закрепления на местности	Средняя квадратическая погрешность определения координат характерных точек границ земельного участка, м
	X	Y		
1	2	3	4	5
211	746787.64	1310951.41	данные отсутствуют	данные отсутствуют
212	746783.44	1310903.59	данные отсутствуют	данные отсутствуют
213	746793.62	1310867.7	данные отсутствуют	данные отсутствуют
214	746830.44	1310823.79	данные отсутствуют	данные отсутствуют
215	746867.35	1310823.71	данные отсутствуют	данные отсутствуют
216	746896.11	1310845.58	данные отсутствуют	данные отсутствуют
217	746927.02	1310919.25	данные отсутствуют	данные отсутствуют
218	746921.63	1310984.88	данные отсутствуют	данные отсутствуют
219	746897.16	1311050.69	данные отсутствуют	данные отсутствуют
220	746856.25	1311102.58	данные отсутствуют	данные отсутствуют
221	746854.28	1311140.45	данные отсутствуют	данные отсутствуют
222	746882.98	1311138.4	данные отсутствуют	данные отсутствуют
223	746913.79	1311162.25	данные отсутствуют	данные отсутствуют
224	746954.24	1311188.22	данные отсутствуют	данные отсутствуют
225	747019.96	1311237.91	данные отсутствуют	данные отсутствуют

Государственный регистратор		ФГИС ЕГРН
полное наименование должности	подпись	инициалы, фамилия

М.П.

Раздел 3.2

Выписка из Единого государственного реестра недвижимости об объекте недвижимости  
Описание местоположения земельного участка

<b>Земельный участок</b>			
(вид объекта недвижимости)			
Лист № <u>    </u> Раздела <b>3.2</b>	Всего листов раздела <b>3.2</b> : <u>    </u>	Всего разделов: <u>    </u>	Всего листов выписки: <u>    </u>
<b>30.09.2021 № 99/2021/420840200</b>			
Кадастровый номер:		<b>02:22:000000:262 (единое землепользование)</b>	

Сведения о характерных точках границы земельного участка				
Система координат:				
Зона №				
Номер точки	Координаты		Описание закрепления на местности	Средняя квадратическая погрешность определения координат характерных точек границ земельного участка, м
	X	Y		
1	2	3	4	5
226	747054.89	1311267.73	данные отсутствуют	данные отсутствуют
227	747092.03	1311377.26	данные отсутствуют	данные отсутствуют
228	747286.68	1311301.15	данные отсутствуют	данные отсутствуют
229	747365.19	1311259.77	данные отсутствуют	данные отсутствуют
230	747164.49	1311115.96	данные отсутствуют	данные отсутствуют
231	746983.44	1311036.3	данные отсутствуют	данные отсутствуют
232	746973.1	1310993.88	данные отсутствуют	данные отсутствуют
233	747008.27	1310953.54	данные отсутствуют	данные отсутствуют
234	746976.2	1310905.95	данные отсутствуют	данные отсутствуют
235	746997.93	1310893.53	данные отсутствуют	данные отсутствуют
236	747039.31	1310821.11	данные отсутствуют	данные отсутствуют
237	747093.28	1310826.24	данные отсутствуют	данные отсутствуют
238	747169.72	1310940.68	данные отсутствуют	данные отсутствуют
239	747218.5	1311010.77	данные отсутствуют	данные отсутствуют
240	747260.68	1311072.94	данные отсутствуют	данные отсутствуют

Государственный регистратор		ФГИС ЕГРН
полное наименование должности	подпись	инициалы, фамилия

М.П.

<b>Земельный участок</b>			
(вид объекта недвижимости)			
Лист № <u>    </u> Раздела <b>3.2</b>	Всего листов раздела <b>3.2</b> : <u>    </u>	Всего разделов: <u>    </u>	Всего листов выписки: <u>    </u>
<b>30.09.2021 № 99/2021/420840200</b>			
Кадастровый номер:		<b>02:22:000000:262 (единое землепользование)</b>	

Сведения о характерных точках границы земельного участка				
Система координат:				
Зона №				
Номер точки	Координаты		Описание закрепления на местности	Средняя квадратическая погрешность определения координат характерных точек границ земельного участка, м
	X	Y		
1	2	3	4	5
241	747283.67	1311111.99	данные отсутствуют	данные отсутствуют
242	747371.17	1311260.62	данные отсутствуют	данные отсутствуют
243	747404.63	1311250.33	данные отсутствуют	данные отсутствуют
244	747901.47	1311097.5	данные отсутствуют	данные отсутствуют
245	748009.66	1311172.65	данные отсутствуют	данные отсутствуют
246	748705.45	1311230.27	данные отсутствуют	данные отсутствуют
247	748767.5	1310394.87	данные отсутствуют	данные отсутствуют
248	748615.97	1310260.88	данные отсутствуют	данные отсутствуют
249	748615.77	1310260.69	данные отсутствуют	данные отсутствуют
250	748665.28	1310228.69	данные отсутствуют	данные отсутствуют
251	748728.8	1310223.49	данные отсутствуют	данные отсутствуют
252	748794.93	1310256.33	данные отсутствуют	данные отсутствуют
253	748837.47	1310328.17	данные отсутствуют	данные отсутствуют
254	748881.42	1310370.36	данные отсутствуют	данные отсутствуют
255	748901.94	1310398.18	данные отсутствуют	данные отсутствуют

Государственный регистратор		ФГИС ЕГРН
полное наименование должности	подпись	инициалы, фамилия

М.П.

Раздел 3.2

Выписка из Единого государственного реестра недвижимости об объекте недвижимости  
Описание местоположения земельного участка

<b>Земельный участок</b>			
(вид объекта недвижимости)			
Лист № <u>    </u> Раздела <b>3.2</b>	Всего листов раздела <b>3.2</b> : <u>    </u>	Всего разделов: <u>    </u>	Всего листов выписки: <u>    </u>
<b>30.09.2021 № 99/2021/420840200</b>			
Кадастровый номер:		<b>02:22:000000:262 (единое землепользование)</b>	

Сведения о характерных точках границы земельного участка				
Система координат:				
Зона №				
Номер точки	Координаты		Описание закрепления на местности	Средняя квадратическая погрешность определения координат характерных точек границ земельного участка, м
	X	Y		
1	2	3	4	5
256	748877.9	1310452.35	данные отсутствуют	данные отсутствуют
257	748832.28	1310528.69	данные отсутствуют	данные отсутствуют
258	748837.18	1310586.98	данные отсутствуют	данные отсутствуют
259	748832.28	1310638.29	данные отсутствуют	данные отсутствуют
260	748894.88	1310677.24	данные отсутствуют	данные отсутствуют
261	748968.63	1310617.25	данные отсутствуют	данные отсутствуют
262	748952.56	1310588.8	данные отсутствуют	данные отсутствуют
263	748956.14	1310544.51	данные отсутствуют	данные отсутствуют
264	748985.94	1310471.57	данные отсутствуют	данные отсутствуют
265	748971.98	1310414.25	данные отсутствуют	данные отсутствуют
266	748959.78	1310363.15	данные отсутствуют	данные отсутствуют
267	749057.31	1310267.3	данные отсутствуют	данные отсутствуют
268	749066.12	1310200.61	данные отсутствуют	данные отсутствуют
269	749096.4	1310143.88	данные отсутствуют	данные отсутствуют
270	749112.69	1310091.94	данные отсутствуют	данные отсутствуют

Государственный регистратор		ФГИС ЕГРН
полное наименование должности	подпись	инициалы, фамилия

М.П.

Выписка из Единого государственного реестра недвижимости об объекте недвижимости  
Описание местоположения земельного участка

<b>Земельный участок</b>			
(вид объекта недвижимости)			
Лист № <u>    </u> Раздела <b>3.2</b>	Всего листов раздела <b>3.2</b> : <u>    </u>	Всего разделов: <u>    </u>	Всего листов выписки: <u>    </u>
<b>30.09.2021 № 99/2021/420840200</b>			
Кадастровый номер:		<b>02:22:000000:262 (единое землепользование)</b>	

Сведения о характерных точках границы земельного участка				
Система координат:				
Зона №				
Номер точки	Координаты		Описание закрепления на местности	Средняя квадратическая погрешность определения координат характерных точек границ земельного участка, м
	X	Y		
1	2	3	4	5
271	749099.66	1310057.83	данные отсутствуют	данные отсутствуют
272	749061.14	1310044.99	данные отсутствуют	данные отсутствуют
273	749075.75	1309995.23	данные отсутствуют	данные отсутствуют
274	749121.92	1309991.11	данные отсутствуют	данные отсутствуют
275	749151.6	1309994.13	данные отсутствуют	данные отсутствуют
276	749158.37	1309999.51	данные отсутствуют	данные отсутствуют
277	749133.73	1310144.87	данные отсутствуют	данные отсутствуют
278	749142.48	1310208.63	данные отсутствуют	данные отсутствуют
279	749173.02	1310204.13	данные отсутствуют	данные отсутствуют
280	749220.92	1310173.94	данные отсутствуют	данные отсутствуют
281	749293.76	1310187.72	данные отсутствуют	данные отсутствуют
282	749326.57	1310135.88	данные отсутствуют	данные отсутствуют
283	747189.59	1311368.15	данные отсутствуют	данные отсутствуют
284	747189.59	1311370.15	данные отсутствуют	данные отсутствуют
285	747187.59	1311370.15	данные отсутствуют	данные отсутствуют

Государственный регистратор		ФГИС ЕГРН
полное наименование должности	подпись	инициалы, фамилия

М.П.

Раздел 3.2

Выписка из Единого государственного реестра недвижимости об объекте недвижимости  
Описание местоположения земельного участка

<b>Земельный участок</b>			
(вид объекта недвижимости)			
Лист № <u>    </u> Раздела <b>3.2</b>	Всего листов раздела <b>3.2</b> : <u>    </u>	Всего разделов: <u>    </u>	Всего листов выписки: <u>    </u>
<b>30.09.2021 № 99/2021/420840200</b>			
Кадастровый номер:		<b>02:22:000000:262 (единое землепользование)</b>	

Сведения о характерных точках границы земельного участка				
Система координат:				
Зона №				
Номер точки	Координаты		Описание закрепления на местности	Средняя квадратическая погрешность определения координат характерных точек границ земельного участка, м
	X	Y		
1	2	3	4	5
286	747187.59	1311368.15	данные отсутствуют	данные отсутствуют
287	744095	1308809.1	данные отсутствуют	данные отсутствуют
288	744085.74	1308758.69	данные отсутствуют	данные отсутствуют
289	744077.56	1308727.63	данные отсутствуют	данные отсутствуют
290	743999.91	1308767.35	данные отсутствуют	данные отсутствуют
291	743878.87	1308840.48	данные отсутствуют	данные отсутствуют
292	743795.64	1308913.62	данные отсутствуют	данные отсутствуют
293	743722.5	1309019.54	данные отсутствуют	данные отсутствуют
294	743651.9	1309115.37	данные отсутствуют	данные отсутствуют
295	743614.07	1309175.89	данные отсутствуют	данные отсутствуют
296	743588.84	1309249.03	данные отсутствуют	данные отсутствуют
297	743563.63	1309354.95	данные отсутствуют	данные отсутствуют
298	743551.02	1309443.21	данные отсутствуют	данные отсутствуют
299	743566.15	1309556.69	данные отсутствуют	данные отсутствуют
300	743609.02	1309634.87	данные отсутствуют	данные отсутствуют

Государственный регистратор		ФГИС ЕГРН
полное наименование должности	подпись	инициалы, фамилия

М.П.

<b>Земельный участок</b>			
(вид объекта недвижимости)			
Лист № <u>    </u> Раздела <b>3.2</b>	Всего листов раздела <b>3.2</b> : <u>    </u>	Всего разделов: <u>    </u>	Всего листов выписки: <u>    </u>
<b>30.09.2021 № 99/2021/420840200</b>			
Кадастровый номер:		<b>02:22:000000:262 (единое землепользование)</b>	

Сведения о характерных точках границы земельного участка				
Система координат:				
Зона №				
Номер точки	Координаты		Описание закрепления на местности	Средняя квадратическая погрешность определения координат характерных точек границ земельного участка, м
	X	Y		
1	2	3	4	5
301	743615.97	1309644.8	данные отсутствуют	данные отсутствуют
302	743661.98	1309710.53	данные отсутствуют	данные отсутствуют
303	743674.59	1309735.75	данные отсутствуют	данные отсутствуют
304	743654.42	1309760.97	данные отсутствуют	данные отсутствуют
305	743611.55	1309778.62	данные отсутствуют	данные отсутствуют
306	743477.88	1309803.84	данные отсутствуют	данные отсутствуют
307	743382.05	1309818.97	данные отсутствуют	данные отсутствуют
308	743286.22	1309824.01	данные отсутствуют	данные отсутствуют
309	743223.18	1309811.41	данные отсутствуют	данные отсутствуют
310	743182.83	1309801.32	данные отсутствуют	данные отсутствуют
311	743177.22	1309801.75	данные отсутствуют	данные отсутствуют
312	743160.82	1309821.89	данные отсутствуют	данные отсутствуют
313	743149.11	1309848.41	данные отсутствуют	данные отсутствуют
314	743137.28	1309870.18	данные отсутствуют	данные отсутствуют
315	743137.27	1309870.2	данные отсутствуют	данные отсутствуют

Государственный регистратор		ФГИС ЕГРН
полное наименование должности	подпись	инициалы, фамилия

М.П.

Раздел 3.2

Выписка из Единого государственного реестра недвижимости об объекте недвижимости  
Описание местоположения земельного участка

<b>Земельный участок</b>			
(вид объекта недвижимости)			
Лист № <u>    </u> Раздела <b>3.2</b>	Всего листов раздела <b>3.2</b> : <u>    </u>	Всего разделов: <u>    </u>	Всего листов выписки: <u>    </u>
<b>30.09.2021 № 99/2021/420840200</b>			
Кадастровый номер:		<b>02:22:000000:262 (единое землепользование)</b>	

Сведения о характерных точках границы земельного участка				
Система координат:				
Зона №				
Номер точки	Координаты		Описание закрепления на местности	Средняя квадратическая погрешность определения координат характерных точек границ земельного участка, м
	X	Y		
1	2	3	4	5
316	743121.12	1309889.44	данные отсутствуют	данные отсутствуют
317	743121.1	1309889.46	данные отсутствуют	данные отсутствуют
318	743094.19	1309902.78	данные отсутствуют	данные отсутствуют
319	743070.39	1309913.73	данные отсутствуют	данные отсутствуют
320	743064.02	1309917.99	данные отсутствуют	данные отсутствуют
321	743058.75	1309924.65	данные отсутствуют	данные отсутствуют
322	743055.19	1309930.83	данные отсутствуют	данные отсутствуют
323	743051.86	1309936.31	данные отсутствуют	данные отсутствуют
324	743049.91	1309943.01	данные отсутствуют	данные отсутствуют
325	743048.83	1309952.05	данные отсутствуют	данные отсутствуют
326	743048.82	1309952.09	данные отсутствуют	данные отсутствуют
327	743048.79	1309952.12	данные отсутствуют	данные отсутствуют
328	743048.74	1309952.13	данные отсутствуют	данные отсутствуют
329	743045.3	1309952.25	данные отсутствуют	данные отсутствуют
330	743040.84	1309952.67	данные отсутствуют	данные отсутствуют

Государственный регистратор		ФГИС ЕГРН
полное наименование должности	подпись	инициалы, фамилия

М.П.

Выписка из Единого государственного реестра недвижимости об объекте недвижимости  
Описание местоположения земельного участка

<b>Земельный участок</b>			
(вид объекта недвижимости)			
Лист № <u>    </u> Раздела <b>3.2</b>	Всего листов раздела <b>3.2</b> : <u>    </u>	Всего разделов: <u>    </u>	Всего листов выписки: <u>    </u>
<b>30.09.2021 № 99/2021/420840200</b>			
Кадастровый номер:		<b>02:22:000000:262 (единое землепользование)</b>	

Сведения о характерных точках границы земельного участка				
Система координат:				
Зона №				
Номер точки	Координаты		Описание закрепления на местности	Средняя квадратическая погрешность определения координат характерных точек границ земельного участка, м
	X	Y		
1	2	3	4	5
331	743040.81	1309952.67	данные отсутствуют	данные отсутствуют
332	743039.76	1309952.41	данные отсутствуют	данные отсутствуют
333	743042.57	1309956.71	данные отсутствуют	данные отсутствуют
334	743083.6	1309948.61	данные отсутствуют	данные отсутствуют
335	743156.88	1309934.14	данные отсутствуют	данные отсутствуют
336	743252.63	1309915.23	данные отсутствуют	данные отсутствуют
337	743343.65	1309897.26	данные отсутствуют	данные отсутствуют
338	743408.24	1309890.62	данные отсутствуют	данные отсутствуют
339	743413.02	1309916.21	данные отсутствуют	данные отсутствуют
340	743498.72	1310024.03	данные отсутствуют	данные отсутствуют
341	743562.3	1310102.82	данные отсутствуют	данные отсутствуют
342	743815.47	1310066.43	данные отсутствуют	данные отсутствуют
343	743880.2	1310074.4	данные отсутствуют	данные отсутствуют
344	743918.63	1310070.18	данные отсутствуют	данные отсутствуют
345	743911.33	1310067.33	данные отсутствуют	данные отсутствуют

Государственный регистратор		ФГИС ЕГРН
полное наименование должности	подпись	инициалы, фамилия

М.П.

Раздел 3.2

Выписка из Единого государственного реестра недвижимости об объекте недвижимости  
Описание местоположения земельного участка

<b>Земельный участок</b>			
(вид объекта недвижимости)			
Лист № <u>    </u> Раздела <b>3.2</b>	Всего листов раздела <b>3.2</b> : <u>    </u>	Всего разделов: <u>    </u>	Всего листов выписки: <u>    </u>
<b>30.09.2021 № 99/2021/420840200</b>			
Кадастровый номер:		<b>02:22:000000:262 (единое землепользование)</b>	

Сведения о характерных точках границы земельного участка				
Система координат:				
Зона №				
Номер точки	Координаты		Описание закрепления на местности	Средняя квадратическая погрешность определения координат характерных точек границ земельного участка, м
	X	Y		
1	2	3	4	5
346	743924.22	1310032.99	данные отсутствуют	данные отсутствуют
347	743921.76	1309997.4	данные отсутствуют	данные отсутствуют
348	743929.74	1309965.46	данные отсутствуют	данные отсутствуют
349	743937.72	1309959.33	данные отсутствуют	данные отсутствуют
350	743907.75	1309934.11	данные отсутствуют	данные отсутствуют
351	743936.13	1309914.4	данные отсутствуют	данные отсутствуют
352	743924.73	1309897.3	данные отсутствуют	данные отсутствуют
353	743934.71	1309885.19	данные отсутствуют	данные отсутствуют
354	743978.16	1309862.39	данные отсутствуют	данные отсутствуют
355	743979.59	1309815.37	данные отсутствуют	данные отсутствуют
356	743964.63	1309787.59	данные отсутствуют	данные отсутствуют
357	743959.64	1309736.29	данные отсутствуют	данные отсутствуют
358	743959.64	1309710.64	данные отсутствуют	данные отсутствуют
359	743927.03	1309526.21	данные отсутствуют	данные отсутствуют
360	743813.34	1309375.35	данные отсутствуют	данные отсутствуют

Государственный регистратор		ФГИС ЕГРН
полное наименование должности	подпись	инициалы, фамилия

М.П.

<b>Земельный участок</b>			
(вид объекта недвижимости)			
Лист № <u>    </u> Раздела <b>3.2</b>	Всего листов раздела <b>3.2</b> : <u>    </u>	Всего разделов: <u>    </u>	Всего листов выписки: <u>    </u>
<b>30.09.2021 № 99/2021/420840200</b>			
Кадастровый номер:		<b>02:22:000000:262 (единое землепользование)</b>	

Сведения о характерных точках границы земельного участка				
Система координат:				
Зона №				
Номер точки	Координаты		Описание закрепления на местности	Средняя квадратическая погрешность определения координат характерных точек границ земельного участка, м
	X	Y		
1	2	3	4	5
361	743769.61	1309248.54	данные отсутствуют	данные отсутствуют
362	743767.43	1309137.03	данные отсутствуют	данные отсутствуют
363	743782.73	1309078	данные отсутствуют	данные отсутствуют
364	743826.46	1309008.03	данные отсутствуют	данные отсутствуют
365	743885.49	1308946.81	данные отсутствуют	данные отсутствуют
366	743940.15	1308922.76	данные отсутствуют	данные отсутствуют
367	743975.13	1308879.04	данные отсутствуют	данные отсутствуют
368	744058.22	1308817.82	данные отсутствуют	данные отсутствуют
369	745343.97	1308727.19	данные отсутствуют	данные отсутствуют
370	745269.86	1308729.51	данные отсутствуют	данные отсутствуют
371	744954.55	1308750.68	данные отсутствуют	данные отсутствуют
372	745111.36	1308708.05	данные отсутствуют	данные отсутствуют
373	745205.3	1308671.36	данные отсутствуют	данные отсутствуют
374	745345.46	1308686.52	данные отсутствуют	данные отсутствуют
375	744615.91	1308783.86	данные отсутствуют	данные отсутствуют

Государственный регистратор		ФГИС ЕГРН
полное наименование должности	подпись	инициалы, фамилия

М.П.

Раздел 3.2

Выписка из Единого государственного реестра недвижимости об объекте недвижимости  
Описание местоположения земельного участка

<b>Земельный участок</b>			
(вид объекта недвижимости)			
Лист № <u>    </u> Раздела <b>3.2</b>	Всего листов раздела <b>3.2</b> : <u>    </u>	Всего разделов: <u>    </u>	Всего листов выписки: <u>    </u>
<b>30.09.2021 № 99/2021/420840200</b>			
Кадастровый номер:		<b>02:22:000000:262 (единое землепользование)</b>	

Сведения о характерных точках границы земельного участка				
Система координат:				
Зона №				
Номер точки	Координаты		Описание закрепления на местности	Средняя квадратическая погрешность определения координат характерных точек границ земельного участка, м
	X	Y		
1	2	3	4	5
376	744501.25	1308829.44	данные отсутствуют	данные отсутствуют
377	744501.23	1308829.54	данные отсутствуют	данные отсутствуют
378	744851.9	1309139.34	данные отсутствуют	данные отсутствуют
379	745047.22	1309322.86	данные отсутствуют	данные отсутствуют
380	745166.24	1309553.61	данные отсутствуют	данные отсутствуют
381	745286.23	1309761.15	данные отсутствуют	данные отсутствуют
382	745250.51	1309773.96	данные отсутствуют	данные отсутствуют
383	745167.15	1309843.97	данные отсутствуют	данные отсутствуют
384	745126.6	1309877.85	данные отсутствуют	данные отсутствуют
385	745072.38	1309853.18	данные отсутствуют	данные отсутствуют
386	745067.11	1309849.33	данные отсутствуют	данные отсутствуют
387	745122.76	1309826.23	данные отсутствуют	данные отсутствуют
388	745145.01	1309778.32	данные отсутствуют	данные отсутствуют
389	745090.25	1309745.8	данные отсутствуют	данные отсутствуют
390	744958.5	1309756.07	данные отсутствуют	данные отсутствуют

Государственный регистратор		ФГИС ЕГРН
полное наименование должности	подпись	инициалы, фамилия

М.П.



<b>Земельный участок</b>			
(вид объекта недвижимости)			
Лист № <u>    </u> Раздела <b>3.2</b>	Всего листов раздела <b>3.2</b> : <u>    </u>	Всего разделов: <u>    </u>	Всего листов выписки: <u>    </u>
<b>30.09.2021 № 99/2021/420840200</b>			
Кадастровый номер:		<b>02:22:000000:262 (единое землепользование)</b>	

Сведения о характерных точках границы земельного участка				
Система координат:				
Зона №				
Номер точки	Координаты		Описание закрепления на местности	Средняя квадратическая погрешность определения координат характерных точек границ земельного участка, м
	X	Y		
1	2	3	4	5
391	744912.76	1309715.53	данные отсутствуют	данные отсутствуют
392	744896.89	1309742.38	данные отсутствуют	данные отсутствуют
393	744842.14	1309718.43	данные отсутствуют	данные отсутствуют
394	744669.43	1309698.94	данные отсутствуют	данные отсутствуют
395	744669.43	1309719.22	данные отсутствуют	данные отсутствуют
396	744655.19	1309710.52	данные отсутствуют	данные отсутствуют
397	744603.41	1309712.78	данные отсутствуют	данные отсутствуют
398	744533.63	1309721.78	данные отсутствуют	данные отсутствуют
399	744533.63	1309710.52	данные отсутствуют	данные отсутствуют
400	744569.65	1309685.76	данные отсутствуют	данные отсутствуют
401	744596.87	1309652.84	данные отсутствуют	данные отсутствуют
402	744677.45	1309625.86	данные отсутствуют	данные отсутствуют
403	744708.58	1309634.45	данные отсутствуют	данные отсутствуют
404	744938.57	1309630.73	данные отсутствуют	данные отсутствуют
405	744966.22	1309601.24	данные отсутствуют	данные отсутствуют

Государственный регистратор		ФГИС ЕГРН
полное наименование должности	подпись	инициалы, фамилия

М.П.

Раздел 3.2

<b>Земельный участок</b>			
(вид объекта недвижимости)			
Лист № <u>    </u> Раздела <b>3.2</b>	Всего листов раздела <b>3.2</b> : <u>    </u>	Всего разделов: <u>    </u>	Всего листов выписки: <u>    </u>
<b>30.09.2021 № 99/2021/420840200</b>			
Кадастровый номер:		<b>02:22:000000:262 (единое землепользование)</b>	

Сведения о характерных точках границы земельного участка				
Система координат:				
Зона №				
Номер точки	Координаты		Описание закрепления на местности	Средняя квадратическая погрешность определения координат характерных точек границ земельного участка, м
	X	Y		
1	2	3	4	5
406	744742.57	1309591.31	данные отсутствуют	данные отсутствуют
407	744713.81	1309556.01	данные отсутствуют	данные отсутствуют
408	744748.78	1309523.01	данные отсутствуют	данные отсутствуют
409	744989.64	1309550.78	данные отсутствуют	данные отсутствуют
410	745032.78	1309540.33	данные отсутствуют	данные отсутствуют
411	745015.01	1309523.01	данные отсутствуют	данные отсутствуют
412	744990.96	1309503.94	данные отсутствуют	данные отсутствуют
413	744921	1309491.85	данные отсутствуют	данные отсутствуют
414	744771.19	1309473.2	данные отсутствуют	данные отсутствуют
415	744651.74	1309421	данные отсутствуют	данные отсутствуют
416	744568.48	1309366.21	данные отсутствуют	данные отсутствуют
417	744484.01	1309315.88	данные отсутствуют	данные отсутствуют
418	744462.82	1309273.76	данные отсутствуют	данные отсутствуют
419	744430.12	1309222.73	данные отсутствуют	данные отсутствуют
420	744428.84	1309166.09	данные отсутствуют	данные отсутствуют

Государственный регистратор		ФГИС ЕГРН
полное наименование должности	подпись	инициалы, фамилия

М.П.

<b>Земельный участок</b>			
(вид объекта недвижимости)			
Лист № __	Раздела <b>3.2</b>	Всего листов раздела <b>3.2</b> : __	Всего разделов: __
Всего листов выписки: __			
<b>30.09.2021 № 99/2021/420840200</b>			
Кадастровый номер:		<b>02:22:000000:262 (единое землепользование)</b>	

Сведения о характерных точках границы земельного участка				
Система координат:				
Зона №				
Номер точки	Координаты		Описание закрепления на местности	Средняя квадратическая погрешность определения координат характерных точек границ земельного участка, м
	X	Y		
1	2	3	4	5
421	744392.91	1309126.48	данные отсутствуют	данные отсутствуют
422	744331	1309075.98	данные отсутствуют	данные отсутствуют
423	744278.8	1309023.52	данные отсутствуют	данные отсутствуют
424	744276.29	1308966.56	данные отсутствуют	данные отсутствуют
425	744320.06	1308894.47	данные отсутствуют	данные отсутствуют
426	744446.86	1308833.33	данные отсутствуют	данные отсутствуют
427	744601.05	1308784.9	данные отсутствуют	данные отсутствуют
428	749343.23	1309698.15	данные отсутствуют	данные отсутствуют
429	749330.13	1309549.72	данные отсутствуют	данные отсутствуют
430	749332.54	1309513.52	данные отсутствуют	данные отсутствуют
431	749308.41	1309470.08	данные отсутствуют	данные отсутствуют
432	749306	1309445.95	данные отсутствуют	данные отсутствуют
433	749286.69	1309414.57	данные отсутствуют	данные отсутствуют
434	749262.56	1309356.66	данные отсутствуют	данные отсутствуют
435	749263.12	1309328.82	данные отсутствуют	данные отсутствуют

Государственный регистратор		ФГИС ЕГРН
полное наименование должности	подпись	инициалы, фамилия

М.П.

Раздел 3.2

Выписка из Единого государственного реестра недвижимости об объекте недвижимости  
Описание местоположения земельного участка

<b>Земельный участок</b>			
(вид объекта недвижимости)			
Лист № __	Раздела <b>3.2</b>	Всего листов раздела <b>3.2</b> : __	Всего разделов: __
Всего листов выписки: __			
<b>30.09.2021 № 99/2021/420840200</b>			
Кадастровый номер:		<b>02:22:000000:262 (единое землепользование)</b>	

Сведения о характерных точках границы земельного участка				
Система координат:				
Зона №				
Номер точки	Координаты		Описание закрепления на местности	Средняя квадратическая погрешность определения координат характерных точек границ земельного участка, м
	X	Y		
1	2	3	4	5
436	749219.12	1309337.35	данные отсутствуют	данные отсутствуют
437	749180.5	1309359.07	данные отсутствуют	данные отсутствуют
438	749139.48	1309359.07	данные отсутствуют	данные отсутствуют
439	749132.24	1309371.14	данные отсутствуют	данные отсутствуют
440	749129.83	1309402.51	данные отсутствуют	данные отсутствуют
441	749137.07	1309465.25	данные отсутствуют	данные отсутствуют
442	749137.07	1309513.52	данные отсутствуют	данные отсутствуют
443	749132.24	1309525.59	данные отсутствуют	данные отсутствуют
444	749110.52	1309540.07	данные отсутствуют	данные отсутствуют
445	749074.32	1309482.15	данные отсутствуют	данные отсутствуют
446	749038.12	1309431.47	данные отсутствуют	данные отсутствуют
447	749001.92	1309356.66	данные отсутствуют	данные отсутствуют
448	748878.84	1309202.2	данные отсутствуют	данные отсутствуют
449	748789.55	1309149.11	данные отсутствуют	данные отсутствуют
450	748598.9	1309059.82	данные отсутствуют	данные отсутствуют

Государственный регистратор		ФГИС ЕГРН
полное наименование должности	подпись	инициалы, фамилия

М.П.

<b>Земельный участок</b>			
(вид объекта недвижимости)			
Лист № <u>    </u> Раздела <b>3.2</b>	Всего листов раздела <b>3.2</b> : <u>    </u>	Всего разделов: <u>    </u>	Всего листов выписки: <u>    </u>
<b>30.09.2021 № 99/2021/420840200</b>			
Кадастровый номер:		<b>02:22:000000:262 (единое землепользование)</b>	

Сведения о характерных точках границы земельного участка				
Система координат:				
Зона №				
Номер точки	Координаты		Описание закрепления на местности	Средняя квадратическая погрешность определения координат характерных точек границ земельного участка, м
	X	Y		
1	2	3	4	5
451	748490.01	1309036.54	данные отсутствуют	данные отсутствуют
452	748458.7	1308948.38	данные отсутствуют	данные отсутствуют
453	748446.38	1308899.4	данные отсутствуют	данные отсутствуют
454	748508.72	1308922.5	данные отсутствуют	данные отсутствуют
455	748615.58	1308975.93	данные отсутствуют	данные отсутствуют
456	748709.71	1309014.09	данные отсутствуют	данные отсутствуют
457	748834.36	1309075.15	данные отсутствуют	данные отсутствуют
458	748928.48	1309143.82	данные отсутствуют	данные отсутствуют
459	748974.26	1309220.13	данные отсутствуют	данные отсутствуют
460	749002.27	1309286.3	данные отсутствуют	данные отсутствуют
461	749060.83	1309334.66	данные отсутствуют	данные отсутствуют
462	749126.99	1309342.29	данные отсутствуют	данные отсутствуют
463	749177.91	1309342.28	данные отсутствуют	данные отсутствуют
464	749223.7	1309324.48	данные отсутствуют	данные отсутствуют
465	749266.91	1309324.48	данные отсутствуют	данные отсутствуют

Государственный регистратор		ФГИС ЕГРН
полное наименование должности	подпись	инициалы, фамилия

М.П.

<b>Земельный участок</b>			
(вид объекта недвижимости)			
Лист № <u>    </u> Раздела <b>3.2</b>	Всего листов раздела <b>3.2</b> : <u>    </u>	Всего разделов: <u>    </u>	Всего листов выписки: <u>    </u>
<b>30.09.2021 № 99/2021/420840200</b>			
Кадастровый номер:		<b>02:22:000000:262 (единое землепользование)</b>	

Сведения о характерных точках границы земельного участка				
Система координат:				
Зона №				
Номер точки	Координаты		Описание закрепления на местности	Средняя квадратическая погрешность определения координат характерных точек границ земельного участка, м
	X	Y		
1	2	3	4	5
466	749294.84	1309337.18	данные отсутствуют	данные отсутствуют
467	749315.18	1309382.94	данные отсутствуют	данные отсутствуют
468	749330.45	1309466.91	данные отсутствуют	данные отсутствуют
469	749355.88	1309522.87	данные отсутствуют	данные отсутствуют
470	749366.06	1309576.27	данные отсутствуют	данные отсутствуют
471	749355.88	1309652.57	данные отсутствуют	данные отсутствуют
472	746367.35	1308289.68	данные отсутствуют	данные отсутствуют
473	746388.5	1308296.73	данные отсутствуют	данные отсутствуют
474	746390.1	1308298.59	данные отсутствуют	данные отсутствуют
475	746390.14	1308298.61	данные отсутствуют	данные отсутствуют
476	746404.29	1308303.8	данные отсутствуют	данные отсутствуют
477	746404.32	1308303.81	данные отсутствуют	данные отсутствуют
478	746409.26	1308303.65	данные отсутствуют	данные отсутствуют
479	746461.26	1308320.98	данные отсутствуют	данные отсутствуют
480	746569.69	1308341.15	данные отсутствуют	данные отсутствуют

Государственный регистратор		ФГИС ЕГРН
полное наименование должности	подпись	инициалы, фамилия

М.П.

<b>Земельный участок</b>			
(вид объекта недвижимости)			
Лист № <u>    </u> Раздела <b>3.2</b>	Всего листов раздела <b>3.2</b> : <u>    </u>	Всего разделов: <u>    </u>	Всего листов выписки: <u>    </u>
<b>30.09.2021 № 99/2021/420840200</b>			
Кадастровый номер:		<b>02:22:000000:262 (единое землепользование)</b>	

Сведения о характерных точках границы земельного участка				
Система координат:				
Зона №				
Номер точки	Координаты		Описание закрепления на местности	Средняя квадратическая погрешность определения координат характерных точек границ земельного участка, м
	X	Y		
1	2	3	4	5
481	746650.63	1308350.6	данные отсутствуют	данные отсутствуют
482	746678.13	1308353.77	данные отсутствуют	данные отсутствуют
483	746814.31	1308363.86	данные отсутствуют	данные отсутствуют
484	746975.72	1308411.77	данные отсутствуют	данные отсутствуют
485	747134.59	1308442.03	данные отсутствуют	данные отсутствуют
486	747180.68	1308452.82	данные отсутствуют	данные отсутствуют
487	747253.12	1308469.77	данные отсутствуют	данные отсутствуют
488	747283.42	1308465.87	данные отсутствуют	данные отсутствуют
489	747369.12	1308454.64	данные отсутствуют	данные отсутствуют
490	747452.35	1308436.99	данные отсутствуют	данные отсутствуют
491	747593.57	1308378.99	данные отсутствуют	данные отсутствуют
492	747674.28	1308359.69	данные отсутствуют	данные отсутствуют
493	747693.73	1308360.39	данные отсутствуют	данные отсутствуют
494	747735.53	1308361.9	данные отсутствуют	данные отсутствуют
495	747843.45	1308386.12	данные отсутствуют	данные отсутствуют

Государственный регистратор		ФГИС ЕГРН
полное наименование должности	подпись	инициалы, фамилия

М.П.

Раздел 3.2

Выписка из Единого государственного реестра недвижимости об объекте недвижимости  
Описание местоположения земельного участка

<b>Земельный участок</b>			
(вид объекта недвижимости)			
Лист № <u>    </u> Раздела <b>3.2</b>	Всего листов раздела <b>3.2</b> : <u>    </u>	Всего разделов: <u>    </u>	Всего листов выписки: <u>    </u>
<b>30.09.2021 № 99/2021/420840200</b>			
Кадастровый номер:		<b>02:22:000000:262 (единое землепользование)</b>	

Сведения о характерных точках границы земельного участка				
Система координат:				
Зона №				
Номер точки	Координаты		Описание закрепления на местности	Средняя квадратическая погрешность определения координат характерных точек границ земельного участка, м
	X	Y		
1	2	3	4	5
496	747916.77	1308459.49	данные отсутствуют	данные отсутствуют
497	747935.51	1308493.96	данные отсутствуют	данные отсутствуют
498	747962.16	1308522.41	данные отсутствуют	данные отсутствуют
499	747996.66	1308588.95	данные отсутствуют	данные отсутствуют
500	748054.2	1308693.09	данные отсутствуют	данные отсутствуют
501	748072	1308752.68	данные отсутствуют	данные отсутствуют
502	748063.99	1308782.7	данные отсутствуют	данные отсутствуют
503	748031.57	1308809.07	данные отсутствуют	данные отсутствуют
504	748007.81	1308814.95	данные отсутствуют	данные отсутствуют
505	747950.38	1308820.61	данные отсутствуют	данные отсутствуют
506	747994.74	1308852.11	данные отсутствуют	данные отсутствуют
507	747948.78	1308834.34	данные отсутствуют	данные отсутствуют
508	747857.71	1308805.3	данные отсутствуют	данные отсутствуют
509	747714.17	1308752.95	данные отсутствуют	данные отсутствуют
510	747579.07	1308712.42	данные отсутствуют	данные отсутствуют

Государственный регистратор		ФГИС ЕГРН
полное наименование должности	подпись	инициалы, фамилия

М.П.

Выписка из Единого государственного реестра недвижимости об объекте недвижимости  
Описание местоположения земельного участка

<b>Земельный участок</b>			
(вид объекта недвижимости)			
Лист № __ Раздела <b>3.2</b>	Всего листов раздела <b>3.2</b> : __	Всего разделов: __	Всего листов выписки: __
<b>30.09.2021 № 99/2021/420840200</b>			
Кадастровый номер:		<b>02:22:000000:262 (единое землепользование)</b>	

Сведения о характерных точках границы земельного участка				
Система координат:				
Зона №				
Номер точки	Координаты		Описание закрепления на местности	Средняя квадратическая погрешность определения координат характерных точек границ земельного участка, м
	X	Y		
1	2	3	4	5
511	747443.97	1308673.58	данные отсутствуют	данные отсутствуют
512	747317.31	1308643.18	данные отсутствуют	данные отсутствуют
513	747276.92	1308624.19	данные отсутствуют	данные отсутствуют
514	747277.36	1308613.49	данные отсутствуют	данные отсутствуют
515	747277.75	1308606.47	данные отсутствуют	данные отсутствуют
516	747079.03	1308577.96	данные отсутствуют	данные отсутствуют
517	746991.19	1308565.36	данные отсутствуют	данные отсутствуют
518	746864.49	1308543.08	данные отсутствуют	данные отсутствуют
519	746746.97	1308522.41	данные отсутствуют	данные отсутствуют
520	746488.64	1308488.06	данные отсутствуют	данные отсутствуют
521	746309.47	1308477.02	данные отсутствуют	данные отсутствуют
522	746265.28	1308465.97	данные отсутствуют	данные отсутствуют
523	746227.23	1308424.86	данные отсутствуют	данные отсутствуют
524	746243.81	1308376.98	данные отсутствуют	данные отсутствуют
525	746230.92	1308350.6	данные отсутствуют	данные отсутствуют

Государственный регистратор		ФГИС ЕГРН
полное наименование должности	подпись	инициалы, фамилия

М.П.

Раздел 3.2

Выписка из Единого государственного реестра недвижимости об объекте недвижимости  
Описание местоположения земельного участка

<b>Земельный участок</b>			
(вид объекта недвижимости)			
Лист № __ Раздела <b>3.2</b>	Всего листов раздела <b>3.2</b> : __	Всего разделов: __	Всего листов выписки: __
<b>30.09.2021 № 99/2021/420840200</b>			
Кадастровый номер:		<b>02:22:000000:262 (единое землепользование)</b>	

Сведения о характерных точках границы земельного участка				
Система координат:				
Зона №				
Номер точки	Координаты		Описание закрепления на местности	Средняя квадратическая погрешность определения координат характерных точек границ земельного участка, м
	X	Y		
1	2	3	4	5
526	746240.12	1308340.15	данные отсутствуют	данные отсутствуют
527	746297.19	1308311.33	данные отсутствуют	данные отсутствуют
528	746360.28	1308290.11	данные отсутствуют	данные отсутствуют
529	746360.43	1308290.13	данные отсутствуют	данные отсутствуют
530	746360.45	1308290.13	данные отсутствуют	данные отсутствуют
531	747293.68	1308797.08	данные отсутствуют	данные отсутствуют
532	747435.53	1308855.97	данные отсутствуют	данные отсутствуют
533	747641.55	1308915.07	данные отсутствуют	данные отсутствуют
534	747812.12	1308975.87	данные отсутствуют	данные отсутствуют
535	747813.8	1309016.4	данные отсутствуют	данные отсутствуют
536	747862.78	1309045.1	данные отсутствуют	данные отсутствуют
537	747913.44	1309041.73	данные отсутствуют	данные отсутствуют
538	747953.97	1309058.61	данные отсутствуют	данные отсутствуют
539	748045.4	1309162.04	данные отсутствуют	данные отсутствуют
540	748093.38	1309174.6	данные отсутствуют	данные отсутствуют

Государственный регистратор		ФГИС ЕГРН
полное наименование должности	подпись	инициалы, фамилия

М.П.

<b>Земельный участок</b>			
(вид объекта недвижимости)			
Лист № <u>    </u> Раздела <b>3.2</b>	Всего листов раздела <b>3.2</b> : <u>    </u>	Всего разделов: <u>    </u>	Всего листов выписки: <u>    </u>
<b>30.09.2021 № 99/2021/420840200</b>			
Кадастровый номер:		<b>02:22:000000:262 (единое землепользование)</b>	

Сведения о характерных точках границы земельного участка				
Система координат:				
Зона №				
Номер точки	Координаты		Описание закрепления на местности	Средняя квадратическая погрешность определения координат характерных точек границ земельного участка, м
	X	Y		
1	2	3	4	5
541	748043.52	1309179.3	данные отсутствуют	данные отсутствуют
542	748021.88	1309189.65	данные отсутствуют	данные отсутствуют
543	747953.39	1309222.92	данные отсутствуют	данные отсутствуют
544	747890.16	1309253.63	данные отсутствуют	данные отсутствуют
545	747860.76	1309260.69	данные отсутствуют	данные отсутствуют
546	747910.48	1309382.01	данные отсутствуют	данные отсутствуют
547	747947.32	1309519.65	данные отсутствуют	данные отсутствуют
548	747954.61	1309605.03	данные отсутствуют	данные отсутствуют
549	747972.49	1309721.93	данные отсутствуют	данные отсутствуют
550	747960.73	1309819.55	данные отсутствуют	данные отсутствуют
551	747948.02	1309923.27	данные отсутствуют	данные отсутствуют
552	747931.41	1310001.08	данные отсутствуют	данные отсутствуют
553	747910.16	1310100.62	данные отсутствуют	данные отсутствуют
554	747957.43	1310106.97	данные отсутствуют	данные отсутствуют
555	748059.75	1310066.99	данные отсутствуют	данные отсутствуют

Государственный регистратор		ФГИС ЕГРН
полное наименование должности	подпись	инициалы, фамилия

М.П.

Раздел 3.2

Выписка из Единого государственного реестра недвижимости об объекте недвижимости  
Описание местоположения земельного участка

<b>Земельный участок</b>			
(вид объекта недвижимости)			
Лист № <u>    </u> Раздела <b>3.2</b>	Всего листов раздела <b>3.2</b> : <u>    </u>	Всего разделов: <u>    </u>	Всего листов выписки: <u>    </u>
<b>30.09.2021 № 99/2021/420840200</b>			
Кадастровый номер:		<b>02:22:000000:262 (единое землепользование)</b>	

Сведения о характерных точках границы земельного участка				
Система координат:				
Зона №				
Номер точки	Координаты		Описание закрепления на местности	Средняя квадратическая погрешность определения координат характерных точек границ земельного участка, м
	X	Y		
1	2	3	4	5
556	748168.89	1310087.45	данные отсутствуют	данные отсутствуют
557	748249.82	1310059.64	данные отсутствуют	данные отсутствуют
558	748294.93	1310044.13	данные отсутствуют	данные отсутствуют
559	748308.37	1310002.54	данные отсутствуют	данные отсутствуют
560	748308.92	1309999.87	данные отсутствуют	данные отсутствуют
561	748322.95	1309931.74	данные отсутствуют	данные отсутствуют
562	748353.76	1309916.69	данные отсутствуют	данные отсутствуют
563	748374.99	1309928.24	данные отсутствуют	данные отсутствуют
564	748348.12	1310018.53	данные отсутствуют	данные отсутствуют
565	748377.3	1310049.25	данные отсутствуют	данные отсутствуют
566	748427.08	1309998.58	данные отсутствуют	данные отсутствуют
567	748451.33	1309980.9	данные отсутствуют	данные отсутствуют
568	748505.24	1309981.49	данные отсутствуют	данные отсутствуют
569	748553.55	1310016.54	данные отсутствуют	данные отсутствуют
570	748538.92	1310129.82	данные отсутствуют	данные отсутствуют

Государственный регистратор		ФГИС ЕГРН
полное наименование должности	подпись	инициалы, фамилия

М.П.

Выписка из Единого государственного реестра недвижимости об объекте недвижимости  
Описание местоположения земельного участка

<b>Земельный участок</b>			
(вид объекта недвижимости)			
Лист № <u>    </u> Раздела <b>3.2</b>	Всего листов раздела <b>3.2</b> : <u>    </u>	Всего разделов: <u>    </u>	Всего листов выписки: <u>    </u>
<b>30.09.2021 № 99/2021/420840200</b>			
Кадастровый номер:		<b>02:22:000000:262 (единое землепользование)</b>	

Сведения о характерных точках границы земельного участка				
Система координат:				
Зона №				
Номер точки	Координаты		Описание закрепления на местности	Средняя квадратическая погрешность определения координат характерных точек границ земельного участка, м
	X	Y		
1	2	3	4	5
571	748566.02	1310142.94	данные отсутствуют	данные отсутствуют
572	748605.96	1310132.38	данные отсутствуют	данные отсутствуют
573	748638.19	1310103.57	данные отсутствуют	данные отсутствуют
574	748683.93	1310075.6	данные отсутствуют	данные отсутствуют
575	748717.77	1310018.36	данные отсутствуют	данные отсутствуют
576	748719.13	1309993.15	данные отсутствуют	данные отсутствуют
577	748746.84	1309984.52	данные отсутствуют	данные отсутствуют
578	748809.98	1309995.88	данные отсутствуют	данные отсутствуют
579	748786.36	1310038.58	данные отсутствуют	данные отсутствуют
580	748785.68	1310092.63	данные отсутствуют	данные отсутствуют
581	748831.56	1310119.43	данные отсутствуют	данные отсутствуют
582	748776.03	1310132.72	данные отсутствуют	данные отсутствуют
583	748761.21	1310157.37	данные отсутствуют	данные отсутствуют
584	748710.9	1310189.22	данные отсутствуют	данные отсутствуют
585	748664.68	1310204.14	данные отсутствуют	данные отсутствуют

Государственный регистратор		ФГИС ЕГРН
полное наименование должности	подпись	инициалы, фамилия

М.П.

Раздел 3.2

Выписка из Единого государственного реестра недвижимости об объекте недвижимости  
Описание местоположения земельного участка

<b>Земельный участок</b>			
(вид объекта недвижимости)			
Лист № <u>    </u> Раздела <b>3.2</b>	Всего листов раздела <b>3.2</b> : <u>    </u>	Всего разделов: <u>    </u>	Всего листов выписки: <u>    </u>
<b>30.09.2021 № 99/2021/420840200</b>			
Кадастровый номер:		<b>02:22:000000:262 (единое землепользование)</b>	

Сведения о характерных точках границы земельного участка				
Система координат:				
Зона №				
Номер точки	Координаты		Описание закрепления на местности	Средняя квадратическая погрешность определения координат характерных точек границ земельного участка, м
	X	Y		
1	2	3	4	5
586	748583.58	1310231.69	данные отсутствуют	данные отсутствуют
587	748395.51	1310075.77	данные отсутствуют	данные отсутствуют
588	747222.35	1310190.93	данные отсутствуют	данные отсутствуют
589	747013.71	1309888.94	данные отсутствуют	данные отсутствуют
590	747161.22	1309722.7	данные отсутствуют	данные отсутствуют
591	747202.11	1309675.08	данные отсутствуют	данные отсутствуют
592	747190.25	1309557.11	данные отсутствуют	данные отсутствуют
593	747202.71	1309538.2	данные отсутствуют	данные отсутствуют
594	747226.65	1309541.93	данные отсутствуют	данные отсутствуют
595	747235.69	1309533.07	данные отсутствуют	данные отсутствуют
596	747295.82	1309357.01	данные отсутствуют	данные отсутствуют
597	747294.01	1308885.22	данные отсутствуют	данные отсутствуют
598	746231.54	1310572.74	Закрепление отсутствует	2.5
599	746202.16	1310552.55	данные отсутствуют	7.5
600	746129.88	1310523.38	Закрепление отсутствует	2.5

Государственный регистратор		ФГИС ЕГРН
полное наименование должности	подпись	инициалы, фамилия

М.П.

<b>Земельный участок</b>			
(вид объекта недвижимости)			
Лист № __ Раздела <b>3.2</b>	Всего листов раздела <b>3.2</b> : __	Всего разделов: __	Всего листов выписки: __
<b>30.09.2021 № 99/2021/420840200</b>			
Кадастровый номер:		<b>02:22:000000:262 (единое землепользование)</b>	

Сведения о характерных точках границы земельного участка				
Система координат:				
Зона №				
Номер точки	Координаты		Описание закрепления на местности	Средняя квадратическая погрешность определения координат характерных точек границ земельного участка, м
	X	Y		
1	2	3	4	5
601	746057.59	1310485.22	данные отсутствуют	7.5
602	745974	1310444.84	Закрепление отсутствует	2.5
603	745915.89	1310406.5	данные отсутствуют	7.5
604	745872.8	1310360.91	данные отсутствуют	7.5
605	745801.35	1310290.16	данные отсутствуют	7.5
606	746530.51	1310452.62	данные отсутствуют	7.5
607	746481.88	1310547.33	данные отсутствуют	7.5
608	746455.44	1310651.01	данные отсутствуют	7.5
609	746436.57	1310750.83	данные отсутствуют	7.5
610	746420.93	1310820.47	данные отсутствуют	7.5
611	746417.98	1310775.08	данные отсутствуют	7.5
612	746393.42	1310768.72	данные отсутствуют	7.5
613	746368.83	1310758.88	данные отсутствуют	7.5
614	746339.33	1310721.19	данные отсутствуют	7.5
615	746277.05	1310622.85	данные отсутствуют	7.5

Государственный регистратор		ФГИС ЕГРН
полное наименование должности	подпись	инициалы, фамилия

М.П.

Раздел 3.2

Выписка из Единого государственного реестра недвижимости об объекте недвижимости  
Описание местоположения земельного участка

<b>Земельный участок</b>			
(вид объекта недвижимости)			
Лист № __ Раздела <b>3.2</b>	Всего листов раздела <b>3.2</b> : __	Всего разделов: __	Всего листов выписки: __
<b>30.09.2021 № 99/2021/420840200</b>			
Кадастровый номер:		<b>02:22:000000:262 (единое землепользование)</b>	

Сведения о характерных точках границы земельного участка				
Система координат:				
Зона №				
Номер точки	Координаты		Описание закрепления на местности	Средняя квадратическая погрешность определения координат характерных точек границ земельного участка, м
	X	Y		
1	2	3	4	5
616	748200.64	1309209.41	данные отсутствуют	данные отсутствуют
617	748153.24	1309154.87	данные отсутствуют	данные отсутствуют
618	748116.09	1309102.52	данные отсутствуют	данные отсутствуют
619	748100.89	1309013.02	данные отсутствуют	данные отсутствуют
620	748089.07	1308926.89	данные отсутствуют	данные отсутствуют
621	748076.44	1308878.12	данные отсутствуют	данные отсутствуют
622	748090.66	1308882.64	данные отсутствуют	данные отсутствуют
623	748101.76	1308931.91	данные отсутствуют	данные отсутствуют
624	748113.83	1309038.1	данные отсутствуют	данные отсутствуют
625	748130.72	1309098.43	данные отсутствуют	данные отсутствуют
626	748186.23	1309175.66	данные отсутствуют	данные отсутствуют
627	748263.45	1309291.5	данные отсутствуют	данные отсутствуют
628	748294.82	1309279.43	данные отсутствуют	данные отсутствуют
629	748316.54	1309281.84	данные отсутствуют	данные отсутствуют
630	748335.85	1309301.15	данные отсутствуют	данные отсутствуют

Государственный регистратор		ФГИС ЕГРН
полное наименование должности	подпись	инициалы, фамилия

М.П.



<b>Земельный участок</b>			
(вид объекта недвижимости)			
Лист № <u>    </u> Раздела <b>3.2</b>	Всего листов раздела <b>3.2</b> : <u>    </u>	Всего разделов: <u>    </u>	Всего листов выписки: <u>    </u>
<b>30.09.2021 № 99/2021/420840200</b>			
Кадастровый номер:		<b>02:22:000000:262 (единое землепользование)</b>	

Сведения о характерных точках границы земельного участка				
Система координат:				
Зона №				
Номер точки	Координаты		Описание закрепления на местности	Средняя квадратическая погрешность определения координат характерных точек границ земельного участка, м
	X	Y		
1	2	3	4	5
631	748357.57	1309325.28	данные отсутствуют	данные отсутствуют
632	748384.12	1309395.27	данные отсутствуют	данные отсутствуют
633	748405.84	1309455.6	данные отсутствуют	данные отсутствуют
634	748403.42	1309472.49	данные отсутствуют	данные отсутствуют
635	748376.88	1309491.8	данные отсутствуют	данные отсутствуют
636	748398.6	1309511.11	данные отсутствуют	данные отсутствуют
637	748451.69	1309542.48	данные отсутствуют	данные отсутствуют
638	748649.58	1309619.71	данные отсутствуют	данные отсутствуют
639	748871.6	1309694.52	данные отсутствуют	данные отсутствуют
640	748968.13	1309725.89	данные отсутствуют	данные отсутствуют
641	749125	1309812.77	данные отсутствуют	данные отсутствуют
642	749248.08	1309882.75	данные отсутствуют	данные отсутствуют
643	749332.54	1309940.67	данные отсутствуют	данные отсутствуют
644	749342.2	1309959.98	данные отсутствуют	данные отсутствуют
645	749361.5	1310037.21	данные отсутствуют	данные отсутствуют

Государственный регистратор		ФГИС ЕГРН
полное наименование должности	подпись	инициалы, фамилия

М.П.

Раздел 3.2

<b>Земельный участок</b>			
(вид объекта недвижимости)			
Лист № <u>    </u> Раздела <b>3.2</b>	Всего листов раздела <b>3.2</b> : <u>    </u>	Всего разделов: <u>    </u>	Всего листов выписки: <u>    </u>
<b>30.09.2021 № 99/2021/420840200</b>			
Кадастровый номер:		<b>02:22:000000:262 (единое землепользование)</b>	

Сведения о характерных точках границы земельного участка				
Система координат:				
Зона №				
Номер точки	Координаты		Описание закрепления на местности	Средняя квадратическая погрешность определения координат характерных точек границ земельного участка, м
	X	Y		
1	2	3	4	5
646	749374.04	1310091.49	данные отсутствуют	данные отсутствуют
647	749361.71	1310087.26	данные отсутствуют	данные отсутствуют
648	749330.66	1309959.2	данные отсутствуют	данные отсутствуют
649	749288.43	1309920.49	данные отсутствуют	данные отсутствуют
650	749128.31	1309830.75	данные отсутствуют	данные отсутствуют
651	748952.35	1309732.21	данные отсутствуют	данные отсутствуют
652	748786.95	1309681.19	данные отсутствуют	данные отсутствуют
653	748482.54	1309570.33	данные отсутствуют	данные отсутствуют
654	748446.98	1309553.3	данные отсутствуют	данные отсутствуют
655	748374.7	1309501.07	данные отсутствуют	данные отсутствуют
656	748338	1309456.85	данные отсутствуют	данные отсутствуют
657	748295.22	1309379.78	данные отсутствуют	данные отсутствуют
658	748271.11	1309336.36	данные отсутствуют	данные отсутствуют
659	744845.13	1310646.64	данные отсутствуют	7.5
660	744837.73	1310621.56	данные отсутствуют	7.5

Государственный регистратор		ФГИС ЕГРН
полное наименование должности	подпись	инициалы, фамилия

М.П.

<b>Земельный участок</b>			
(вид объекта недвижимости)			
Лист № <u>    </u> Раздела <b>3.2</b>	Всего листов раздела <b>3.2</b> : <u>    </u>	Всего разделов: <u>    </u>	Всего листов выписки: <u>    </u>
<b>30.09.2021 № 99/2021/420840200</b>			
Кадастровый номер:		<b>02:22:000000:262 (единое землепользование)</b>	

Сведения о характерных точках границы земельного участка				
Система координат:				
Зона №				
Номер точки	Координаты		Описание закрепления на местности	Средняя квадратическая погрешность определения координат характерных точек границ земельного участка, м
	X	Y		
1	2	3	4	5
661	744790.06	1310569.75	данные отсутствуют	7.5
662	744682.29	1310495.13	данные отсутствуют	7.5
663	744560	1310437.1	данные отсутствуют	7.5
664	744437.72	1310345.91	данные отсутствуют	7.5
665	744346.53	1310304.45	данные отсутствуют	7.5
666	744309.22	1310294.09	данные отсутствуют	7.5
667	744269.01	1310307.5	данные отсутствуют	7.5
668	744354.82	1310385.14	данные отсутствуют	7.5
669	744583.63	1310540.4	данные отсутствуют	7.5
670	744763.42	1310662.98	данные отсутствуют	7.5
671	744810.79	1310667.16	данные отсутствуют	7.5
672	746000.31	1308252.74	данные отсутствуют	данные отсутствуют
673	746000.11	1308253.44	данные отсутствуют	данные отсутствуют
674	745993.27	1308275.15	данные отсутствуют	данные отсутствуют
675	745993.27	1308275.19	данные отсутствуют	данные отсутствуют

Государственный регистратор		ФГИС ЕГРН
полное наименование должности	подпись	инициалы, фамилия

М.П.

Раздел 3.2

Выписка из Единого государственного реестра недвижимости об объекте недвижимости  
Описание местоположения земельного участка

<b>Земельный участок</b>			
(вид объекта недвижимости)			
Лист № <u>    </u> Раздела <b>3.2</b>	Всего листов раздела <b>3.2</b> : <u>    </u>	Всего разделов: <u>    </u>	Всего листов выписки: <u>    </u>
<b>30.09.2021 № 99/2021/420840200</b>			
Кадастровый номер:		<b>02:22:000000:262 (единое землепользование)</b>	

Сведения о характерных точках границы земельного участка				
Система координат:				
Зона №				
Номер точки	Координаты		Описание закрепления на местности	Средняя квадратическая погрешность определения координат характерных точек границ земельного участка, м
	X	Y		
1	2	3	4	5
676	745995.87	1308292.42	данные отсутствуют	данные отсутствуют
677	746000.35	1308311.29	данные отсутствуют	данные отсутствуют
678	746000.36	1308311.3	данные отсутствуют	данные отсутствуют
679	746006.73	1308326.94	данные отсутствуют	данные отсутствуют
680	746013.33	1308343.62	данные отсутствуют	данные отсутствуют
681	746013.33	1308343.64	данные отсутствуют	данные отсутствуют
682	746013.35	1308343.65	данные отсутствуют	данные отсутствуют
683	746023.25	1308353.8	данные отсутствуют	данные отсутствуют
684	746032.68	1308369.35	данные отсутствуют	данные отсутствуют
685	746037.15	1308384.19	данные отсутствуют	данные отсутствуют
686	746040.69	1308400.7	данные отсутствуют	данные отсутствуют
687	746040.7	1308400.72	данные отсутствуют	данные отсутствуют
688	746040.74	1308400.76	данные отсутствуют	данные отсутствуют
689	746040.78	1308400.77	данные отсутствуют	данные отсутствуют
690	746057.85	1308400.69	данные отсутствуют	данные отсутствуют

Государственный регистратор		ФГИС ЕГРН
полное наименование должности	подпись	инициалы, фамилия

М.П.

Выписка из Единого государственного реестра недвижимости об объекте недвижимости  
Описание местоположения земельного участка

<b>Земельный участок</b>			
<small>(вид объекта недвижимости)</small>			
Лист № <u>    </u> Раздела <b>3.2</b>	Всего листов раздела <b>3.2</b> : <u>    </u>	Всего разделов: <u>    </u>	Всего листов выписки: <u>    </u>
<b>30.09.2021 № 99/2021/420840200</b>			
Кадастровый номер:		<b>02:22:000000:262 (единое землепользование)</b>	

Сведения о характерных точках границы земельного участка				
Система координат:				
Зона №				
Номер точки	Координаты		Описание закрепления на местности	Средняя квадратическая погрешность определения координат характерных точек границ земельного участка, м
	X	Y		
1	2	3	4	5
691	746057.5	1308403.84	данные отсутствуют	данные отсутствуют
692	746025.01	1308428.22	данные отсутствуют	данные отсутствуют
693	745772	1308423.14	данные отсутствуют	данные отсутствуют
694	745526.01	1308428.22	данные отсутствуют	данные отсутствуют
695	745298.72	1308459.76	данные отсутствуют	данные отсутствуют
696	745252.82	1308456.84	данные отсутствуют	данные отсутствуют
697	745245.97	1308440.71	данные отсутствуют	данные отсутствуют
698	745253.3	1308418.73	данные отсутствуют	данные отсутствуют
699	745258.67	1308382.58	данные отсутствуют	данные отсутствуют
700	745263.36	1308323.57	данные отсутствуют	данные отсутствуют
701	745312.58	1308316.5	данные отсутствуют	данные отсутствуют
702	745386.94	1308305.85	данные отсутствуют	данные отсутствуют
703	745436.9	1308302.64	данные отсутствуют	данные отсутствуют
704	745457.24	1308301.32	данные отсутствуют	данные отсутствуют
705	745506.32	1308298.15	данные отсутствуют	данные отсутствуют

Государственный регистратор		ФГИС ЕГРН
полное наименование должности	подпись	инициалы, фамилия

М.П.

Раздел 3.2

Выписка из Единого государственного реестра недвижимости об объекте недвижимости  
Описание местоположения земельного участка

<b>Земельный участок</b>			
<small>(вид объекта недвижимости)</small>			
Лист № <u>    </u> Раздела <b>3.2</b>	Всего листов раздела <b>3.2</b> : <u>    </u>	Всего разделов: <u>    </u>	Всего листов выписки: <u>    </u>
<b>30.09.2021 № 99/2021/420840200</b>			
Кадастровый номер:		<b>02:22:000000:262 (единое землепользование)</b>	

Сведения о характерных точках границы земельного участка				
Система координат:				
Зона №				
Номер точки	Координаты		Описание закрепления на местности	Средняя квадратическая погрешность определения координат характерных точек границ земельного участка, м
	X	Y		
1	2	3	4	5
706	745543.29	1308295.77	данные отсутствуют	данные отсутствуют
707	745642.42	1308292.1	данные отсутствуют	данные отсутствуют
708	745663.07	1308291.34	данные отсутствуют	данные отсутствуют
709	745747.57	1308288.19	данные отсутствуют	данные отсутствуют
710	745868.61	1308288.19	данные отсутствуют	данные отсутствуют
711	745939.23	1308268.02	данные отсутствуют	данные отсутствуют
712	743921.71	1310139.98	данные отсутствуют	7.5
713	744000.41	1310227.77	данные отсутствуют	7.5
714	744093.32	1310282.99	данные отсутствуют	7.5
715	744101.96	1310273.37	данные отсутствуют	7.5
716	744068.8	1310215.33	данные отсутствуют	7.5
717	743977.61	1310157.3	данные отсутствуют	7.5
718	743946.52	1310126.21	данные отсутствуют	7.5
719	743932.01	1310130.36	данные отсутствуют	7.5
720	745002.34	1308417.3	данные отсутствуют	данные отсутствуют

Государственный регистратор		ФГИС ЕГРН
полное наименование должности	подпись	инициалы, фамилия

М.П.

<b>Земельный участок</b>			
(вид объекта недвижимости)			
Лист № <u>    </u> Раздела <b>3.2</b>	Всего листов раздела <b>3.2</b> : <u>    </u>	Всего разделов: <u>    </u>	Всего листов выписки: <u>    </u>
<b>30.09.2021 № 99/2021/420840200</b>			
Кадастровый номер:		<b>02:22:000000:262 (единое землепользование)</b>	

Сведения о характерных точках границы земельного участка				
Система координат:				
Зона №				
Номер точки	Координаты		Описание закрепления на местности	Средняя квадратическая погрешность определения координат характерных точек границ земельного участка, м
	X	Y		
1	2	3	4	5
721	745019.09	1308437.07	данные отсутствуют	данные отсутствуют
722	745032.94	1308442.96	данные отсутствуют	данные отсутствуют
723	745033.61	1308444.35	данные отсутствуют	данные отсутствуют
724	745039.81	1308445.89	данные отсутствуют	данные отсутствуют
725	745048.65	1308449.64	данные отсутствуют	данные отсутствуют
726	745061.37	1308479.1	данные отсутствуют	данные отсутствуют
727	745062.19	1308483.19	данные отсутствуют	данные отсутствуют
728	745042.88	1308491.19	данные отсутствуют	данные отсутствуют
729	744962.77	1308507	данные отсутствуют	данные отсутствуют
730	744839.08	1308524.45	данные отсутствуют	данные отсутствуют
731	744746.99	1308545.15	данные отсутствуют	данные отсутствуют
732	744636.92	1308584.94	данные отсутствуют	данные отсутствуют
733	744530.66	1308627.97	данные отсутствуют	данные отсутствуют
734	744402.05	1308673.2	данные отсутствуют	данные отсутствуют
735	744230.4	1308732.05	данные отсутствуют	данные отсутствуют

Государственный регистратор		ФГИС ЕГРН
полное наименование должности	подпись	инициалы, фамилия

М.П.

Раздел 3.2

Выписка из Единого государственного реестра недвижимости об объекте недвижимости  
Описание местоположения земельного участка

<b>Земельный участок</b>			
(вид объекта недвижимости)			
Лист № <u>    </u> Раздела <b>3.2</b>	Всего листов раздела <b>3.2</b> : <u>    </u>	Всего разделов: <u>    </u>	Всего листов выписки: <u>    </u>
<b>30.09.2021 № 99/2021/420840200</b>			
Кадастровый номер:		<b>02:22:000000:262 (единое землепользование)</b>	

Сведения о характерных точках границы земельного участка				
Система координат:				
Зона №				
Номер точки	Координаты		Описание закрепления на местности	Средняя квадратическая погрешность определения координат характерных точек границ земельного участка, м
	X	Y		
1	2	3	4	5
736	744205.33	1308732.05	данные отсутствуют	данные отсутствуют
737	744088.87	1308775.71	данные отсутствуют	данные отсутствуют
738	744077.64	1308727.59	данные отсутствуют	данные отсутствуют
739	744108.35	1308711.87	данные отсутствуют	данные отсутствуют
740	744111.24	1308710.51	данные отсутствуют	данные отсутствуют
741	744365.58	1308590.82	данные отсутствуют	данные отсутствуют
742	744399.8	1308575.23	данные отсутствуют	данные отсутствуют
743	744620.29	1308474.82	данные отсутствуют	данные отсутствуют
744	744697.66	1308449.45	данные отсутствуют	данные отсутствуют
745	744774.13	1308424.38	данные отсутствуют	данные отсутствуют
746	744885.09	1308401.68	данные отсутствуют	данные отсутствуют
747	744934.89	1308388.87	данные отсутствуют	данные отсутствуют
748	744974.29	1308378.81	данные отсутствуют	данные отсутствуют
749	744983.48	1308400.2	данные отсутствуют	данные отсутствуют
750	744998.2	1308416.53	данные отсутствуют	данные отсутствуют

Государственный регистратор		ФГИС ЕГРН
полное наименование должности	подпись	инициалы, фамилия

М.П.

Выписка из Единого государственного реестра недвижимости об объекте недвижимости  
Описание местоположения земельного участка

<b>Земельный участок</b>			
(вид объекта недвижимости)			
Лист №	Раздела <b>3.2</b>	Всего листов раздела <b>3.2</b> : _____	Всего разделов: _____
Всего листов выписки: _____			
<b>30.09.2021 № 99/2021/420840200</b>			
Кадастровый номер:		<b>02:22:000000:262 (единое землепользование)</b>	

Сведения о характерных точках границы земельного участка				
Система координат:				
Зона №				
Номер точки	Координаты		Описание закрепления на местности	Средняя квадратическая погрешность определения координат характерных точек границ земельного участка, м
	X	Y		
1	2	3	4	5
751	745663.48	1310320.15	данные отсутствуют	данные отсутствуют
752	745624.75	1310329.48	данные отсутствуют	данные отсутствуют
753	745628.03	1310370.45	данные отсутствуют	данные отсутствуют
754	745621.47	1310416.34	данные отсутствуют	данные отсутствуют
755	745616.55	1310462.23	данные отсутствуют	данные отсутствуют
756	745605.08	1310491.73	данные отсутствуют	данные отсутствуют
757	745582.13	1310496.65	данные отсутствуют	данные отсутствуют
758	745560.83	1310476.98	данные отсутствуют	данные отсутствуют
759	745564.11	1310427.81	данные отсутствуют	данные отсутствуют
760	745577.22	1310383.56	данные отсутствуют	данные отсутствуют
761	745591.97	1310347.5	данные отсутствуют	данные отсутствуют
762	745589.94	1310334.7	данные отсутствуют	данные отсутствуют
763	742448.48	1303621.61	Закрепление отсутствует	2.5
764	742474.32	1303599.22	Закрепление отсутствует	2.5
765	742474.32	1303478.63	Закрепление отсутствует	2.5

Государственный регистратор		ФГИС ЕГРН
полное наименование должности	подпись	инициалы, фамилия

М.П.

Раздел 3.2

Выписка из Единого государственного реестра недвижимости об объекте недвижимости  
Описание местоположения земельного участка

<b>Земельный участок</b>			
(вид объекта недвижимости)			
Лист №	Раздела <b>3.2</b>	Всего листов раздела <b>3.2</b> : _____	Всего разделов: _____
Всего листов выписки: _____			
<b>30.09.2021 № 99/2021/420840200</b>			
Кадастровый номер:		<b>02:22:000000:262 (единое землепользование)</b>	

Сведения о характерных точках границы земельного участка				
Система координат:				
Зона №				
Номер точки	Координаты		Описание закрепления на местности	Средняя квадратическая погрешность определения координат характерных точек границ земельного участка, м
	X	Y		
1	2	3	4	5
766	742524.28	1303430.39	Закрепление отсутствует	2.5
767	742557.93	1303438.54	Закрепление отсутствует	2.5
768	742540.65	1303492.41	Закрепление отсутствует	2.5
769	742537.2	1303554.43	Закрепление отсутствует	2.5
770	742606.97	1303503.61	Закрепление отсутствует	2.5
771	742632.63	1303555.47	Закрепление отсутствует	2.5
772	742604.21	1303605.81	Закрепление отсутствует	2.5
773	742618.01	1303623.68	Закрепление отсутствует	2.5
774	742662.1	1303610.42	Закрепление отсутствует	2.5
775	742654.35	1303563.9	Закрепление отсутствует	2.5
776	742674.16	1303548.4	Закрепление отсутствует	2.5
777	742730.15	1303601.8	Закрепление отсутствует	2.5
778	742723.26	1303532.03	Закрепление отсутствует	2.5
779	742730.15	1303450.2	Закрепление отсутствует	2.5
780	742618.01	1303401.18	Закрепление отсутствует	2.5

Государственный регистратор		ФГИС ЕГРН
полное наименование должности	подпись	инициалы, фамилия

М.П.

<b>Земельный участок</b>			
(вид объекта недвижимости)			
Лист № ___ Раздела <b>3.2</b>	Всего листов раздела <b>3.2</b> : ___	Всего разделов: ___	Всего листов выписки: ___
<b>30.09.2021 № 99/2021/420840200</b>			
Кадастровый номер:		<b>02:22:000000:262 (единое землепользование)</b>	

Сведения о характерных точках границы земельного участка				
Система координат:				
Зона №				
Номер точки	Координаты		Описание закрепления на местности	Средняя квадратическая погрешность определения координат характерных точек границ земельного участка, м
	X	Y		
1	2	3	4	5
781	742637.98	1303386.46	Закрепление отсутствует	2.5
782	742769.77	1303373.54	Закрепление отсутствует	2.5
783	742829.2	1303406.27	Закрепление отсутствует	2.5
784	742829.2	1303464.85	Закрепление отсутствует	2.5
785	742868.83	1303543.23	Закрепление отсутствует	2.5
786	742863.66	1303619.03	Закрепление отсутствует	2.5
787	742898.97	1303604.39	Закрепление отсутствует	2.5
788	742934.29	1303525.14	Закрепление отсутствует	2.5
789	742974.77	1303578.55	Закрепление отсутствует	2.5
790	743025.59	1303675.88	Закрепление отсутствует	2.5
791	743041.96	1303768.91	Закрепление отсутствует	2.5
792	743031.68	1303759.4	данные отсутствуют	7.5
793	743028.9	1303730.58	данные отсутствуют	7.5
794	742992.6	1303726.31	данные отсутствуют	7.5
795	742943.91	1303729.75	данные отсутствуют	7.5

Государственный регистратор		ФГИС ЕГРН
полное наименование должности	подпись	инициалы, фамилия

М.П.

Раздел 3.2

Выписка из Единого государственного реестра недвижимости об объекте недвижимости  
Описание местоположения земельного участка

<b>Земельный участок</b>			
(вид объекта недвижимости)			
Лист № ___ Раздела <b>3.2</b>	Всего листов раздела <b>3.2</b> : ___	Всего разделов: ___	Всего листов выписки: ___
<b>30.09.2021 № 99/2021/420840200</b>			
Кадастровый номер:		<b>02:22:000000:262 (единое землепользование)</b>	

Сведения о характерных точках границы земельного участка				
Система координат:				
Зона №				
Номер точки	Координаты		Описание закрепления на местности	Средняя квадратическая погрешность определения координат характерных точек границ земельного участка, м
	X	Y		
1	2	3	4	5
796	742917.97	1303745.32	данные отсутствуют	7.5
797	742902.41	1303755.69	данные отсутствуют	7.5
798	742881.66	1303774.71	данные отсутствуют	7.5
799	742874.74	1303772.98	данные отсутствуют	7.5
800	742894.38	1303837.34	данные отсутствуют	7.5
801	742898.66	1303875.77	данные отсутствуют	7.5
802	742887.98	1303905.67	данные отсутствуют	7.5
803	742819.65	1303946.24	данные отсутствуют	7.5
804	742702.22	1304016.7	данные отсутствуют	7.5
805	742655.24	1304016.7	данные отсутствуют	7.5
806	742646.7	1304006.02	данные отсутствуют	7.5
807	742644.57	1303984.67	данные отсутствуют	7.5
808	742706.49	1303929.15	данные отсутствуют	7.5
809	742740.65	1303886.45	данные отсутствуют	7.5
810	742742.79	1303871.5	данные отсутствуют	7.5

Государственный регистратор		ФГИС ЕГРН
полное наименование должности	подпись	инициалы, фамилия

М.П.

Выписка из Единого государственного реестра недвижимости об объекте недвижимости  
Описание местоположения земельного участка

<b>Земельный участок</b>			
(вид объекта недвижимости)			
Лист № <u>    </u> Раздела <b>3.2</b>	Всего листов раздела <b>3.2</b> : <u>    </u>	Всего разделов: <u>    </u>	Всего листов выписки: <u>    </u>
<b>30.09.2021 № 99/2021/420840200</b>			
Кадастровый номер:		<b>02:22:000000:262 (единое землепользование)</b>	

Сведения о характерных точках границы земельного участка				
Система координат:				
Зона №				
Номер точки	Координаты		Описание закрепления на местности	Средняя квадратическая погрешность определения координат характерных точек границ земельного участка, м
	X	Y		
1	2	3	4	5
811	742680.86	1303809.58	данные отсутствуют	7.5
812	742661.65	1303796.77	данные отсутствуют	7.5
813	742599.73	1303794.64	данные отсутствуют	7.5
814	742537.8	1303807.45	данные отсутствуют	7.5
815	742510.05	1303781.82	данные отсутствуют	7.5
816	742492.96	1303743.39	данные отсутствуют	7.5
817	742492.96	1303713.5	данные отсутствуют	7.5
818	748298.18	1308228.46	данные отсутствуют	2.5
819	748295.89	1308240.43	данные отсутствуют	2.5
820	748283.9	1308269.56	данные отсутствуют	2.5
821	748262.76	1308306.7	данные отсутствуют	2.5
822	748248.47	1308330.71	данные отсутствуют	2.5
823	748241.05	1308347.85	данные отсутствуют	2.5
824	748241.04	1308347.86	данные отсутствуют	2.5
825	748232.47	1308373.02	данные отсутствуют	2.5

Государственный регистратор		ФГИС ЕГРН
полное наименование должности	подпись	инициалы, фамилия

М.П.

Раздел 3.2

Выписка из Единого государственного реестра недвижимости об объекте недвижимости  
Описание местоположения земельного участка

<b>Земельный участок</b>			
(вид объекта недвижимости)			
Лист № <u>    </u> Раздела <b>3.2</b>	Всего листов раздела <b>3.2</b> : <u>    </u>	Всего разделов: <u>    </u>	Всего листов выписки: <u>    </u>
<b>30.09.2021 № 99/2021/420840200</b>			
Кадастровый номер:		<b>02:22:000000:262 (единое землепользование)</b>	

Сведения о характерных точках границы земельного участка				
Система координат:				
Зона №				
Номер точки	Координаты		Описание закрепления на местности	Средняя квадратическая погрешность определения координат характерных точек границ земельного участка, м
	X	Y		
1	2	3	4	5
826	748227.89	1308391.3	данные отсутствуют	2.5
827	748227.53	1308395.17	данные отсутствуют	2.5
828	748208.9	1308388.98	данные отсутствуют	2.5
829	748176.12	1308394.02	данные отсутствуют	2.5
830	748085.34	1308388.98	данные отсутствуют	2.5
831	747997.08	1308374.86	данные отсутствуют	2.5
832	747957.92	1308368.52	данные отсутствуют	2.5
833	747854.69	1308346.4	данные отсутствуют	2.5
834	747844.99	1308344.29	данные отсутствуют	2.5
835	747782.94	1308330.96	данные отсутствуют	2.5
836	747782.69	1308330.97	данные отсутствуют	2.5
837	747744.44	1308341.52	данные отсутствуют	2.5
838	747610.37	1308314.89	данные отсутствуют	2.5
839	747535.75	1308271.82	данные отсутствуют	2.5
840	747473.15	1308246.28	данные отсутствуют	2.5

Государственный регистратор		ФГИС ЕГРН
полное наименование должности	подпись	инициалы, фамилия

М.П.

<b>Земельный участок</b>			
(вид объекта недвижимости)			
Лист №	Раздела <b>3.2</b>	Всего листов раздела <b>3.2</b> : _____	Всего разделов: _____
Всего листов выписки: _____			
<b>30.09.2021 № 99/2021/420840200</b>			
Кадастровый номер:		<b>02:22:000000:262 (единое землепользование)</b>	

Сведения о характерных точках границы земельного участка				
Система координат:				
Зона №				
Номер точки	Координаты		Описание закрепления на местности	Средняя квадратическая погрешность определения координат характерных точек границ земельного участка, м
	X	Y		
1	2	3	4	5
841	747378.51	1308246.28	данные отсутствуют	2.5
842	747195.72	1308193.2	данные отсутствуют	2.5
843	747174.19	1308158.64	данные отсутствуют	2.5
844	747191.71	1308087.53	данные отсутствуют	2.5
845	747202.24	1308049.19	данные отсутствуют	2.5
846	747286.02	1307900.22	данные отсутствуют	2.5
847	747359.95	1307933.97	данные отсутствуют	2.5
848	747436.05	1307976.81	данные отсутствуют	2.5
849	747463.39	1307993.21	данные отсутствуют	2.5
850	747452.45	1308006.88	данные отсутствуют	2.5
851	747452.45	1308045.14	данные отсутствуют	2.5
852	747463.39	1308064.27	данные отсутствуют	2.5
853	747436.05	1308132.6	данные отсутствуют	2.5
854	747446.99	1308173.6	данные отсутствуют	2.5
855	747493.45	1308187.27	данные отсутствуют	2.5

Государственный регистратор		ФГИС ЕГРН
полное наименование должности	подпись	инициалы, фамилия

М.П.

Раздел 3.2

Выписка из Единого государственного реестра недвижимости об объекте недвижимости  
Описание местоположения земельного участка

<b>Земельный участок</b>			
(вид объекта недвижимости)			
Лист №	Раздела <b>3.2</b>	Всего листов раздела <b>3.2</b> : _____	Всего разделов: _____
Всего листов выписки: _____			
<b>30.09.2021 № 99/2021/420840200</b>			
Кадастровый номер:		<b>02:22:000000:262 (единое землепользование)</b>	

Сведения о характерных точках границы земельного участка				
Система координат:				
Зона №				
Номер точки	Координаты		Описание закрепления на местности	Средняя квадратическая погрешность определения координат характерных точек границ земельного участка, м
	X	Y		
1	2	3	4	5
856	747630.11	1308211.87	данные отсутствуют	2.5
857	747799.57	1308250.13	данные отсутствуют	2.5
858	747944.43	1308282.93	данные отсутствуют	2.5
859	747979.97	1308285.66	данные отсутствуют	2.5
860	748020.96	1308277.46	данные отсутствуют	2.5
861	748053.76	1308277.46	данные отсутствуют	2.5
862	748154.89	1308263.8	данные отсутствуют	2.5
863	748163.09	1308236.47	данные отсутствуют	2.5
864	748141.23	1308176.34	данные отсутствуют	2.5
865	748141.23	1308102.54	данные отсутствуют	2.5
866	748147.46	1308083.43	данные отсутствуют	2.5
867	748116.93	1308077	данные отсутствуют	2.5
868	747943.35	1308020.75	данные отсутствуют	2.5
869	747700.67	1307929.14	данные отсутствуют	2.5
870	747480.49	1307848.79	данные отсутствуют	2.5

Государственный регистратор		ФГИС ЕГРН
полное наименование должности	подпись	инициалы, фамилия

М.П.



Выписка из Единого государственного реестра недвижимости об объекте недвижимости  
Описание местоположения земельного участка

<b>Земельный участок</b>			
(вид объекта недвижимости)			
Лист №	Раздела <b>3.2</b>	Всего листов раздела <b>3.2</b> : ____	Всего разделов: ____
Всего листов выписки: ____			
<b>30.09.2021 № 99/2021/420840200</b>			
Кадастровый номер:		<b>02:22:000000:262 (единое землепользование)</b>	

Сведения о характерных точках границы земельного участка				
Система координат:				
Зона №				
Номер точки	Координаты		Описание закрепления на местности	Средняя квадратическая погрешность определения координат характерных точек границ земельного участка, м
	X	Y		
1	2	3	4	5
871	747324.59	1307766.82	данные отсутствуют	2.5
872	747328.39	1307752.92	данные отсутствуют	2.5
873	747427.31	1307813.92	данные отсутствуют	2.5
874	747654.84	1307902.95	данные отсутствуют	2.5
875	747991.18	1308021.66	данные отсутствуют	2.5
876	748154.4	1308074.42	данные отсутствуют	2.5
877	748165.82	1308102.54	данные отсутствуют	2.5
878	748187.69	1308149	данные отсутствуют	2.5
879	748243.43	1308247.54	данные отсутствуют	2.5
880	748297.56	1308221.98	данные отсутствуют	2.5
881	742366.65	1303625.06	Закрепление отсутствует	2.5
882	742291.72	1303509.64	Закрепление отсутствует	2.5
883	742311.53	1303438.14	Закрепление отсутствует	2.5
884	742337.37	1303430.39	Закрепление отсутствует	2.5
885	742364.93	1303499.3	Закрепление отсутствует	2.5

Государственный регистратор		ФГИС ЕГРН
полное наименование должности	подпись	инициалы, фамилия

М.П.

Раздел 3.2

Выписка из Единого государственного реестра недвижимости об объекте недвижимости  
Описание местоположения земельного участка

<b>Земельный участок</b>			
(вид объекта недвижимости)			
Лист №	Раздела <b>3.2</b>	Всего листов раздела <b>3.2</b> : ____	Всего разделов: ____
Всего листов выписки: ____			
<b>30.09.2021 № 99/2021/420840200</b>			
Кадастровый номер:		<b>02:22:000000:262 (единое землепользование)</b>	

Сведения о характерных точках границы земельного участка				
Система координат:				
Зона №				
Номер точки	Координаты		Описание закрепления на местности	Средняя квадратическая погрешность определения координат характерных точек границ земельного участка, м
	X	Y		
1	2	3	4	5
886	742394.22	1303501.89	Закрепление отсутствует	2.5
887	742451.07	1303525.14	Закрепление отсутствует	2.5
888	742424.36	1303602.66	Закрепление отсутствует	2.5
889	744012.71	1303783.55	Закрепление отсутствует	2.5
890	744008.41	1303759.43	Закрепление отсутствует	2.5
891	744019.6	1303728.42	Закрепление отсутствует	2.5
892	744063.53	1303731.87	Закрепление отсутствует	2.5
893	744069.56	1303771.49	Закрепление отсутствует	2.5
894	744087.65	1303783.55	Закрепление отсутствует	2.5
895	744135.03	1303772.35	Закрепление отсутствует	2.5
896	744142.78	1303747.37	Закрепление отсутствует	2.5
897	744165.13	1303744.89	Закрепление отсутствует	2.5
898	744172.97	1303796.67	Закрепление отсутствует	2.5
899	744187.09	1303854.72	Закрепление отсутствует	2.5
900	744212.15	1303842.97	данные отсутствуют	7.5

Государственный регистратор		ФГИС ЕГРН
полное наименование должности	подпись	инициалы, фамилия

М.П.

<b>Земельный участок</b>			
(вид объекта недвижимости)			
Лист № <u>    </u> Раздела <b>3.2</b>	Всего листов раздела <b>3.2</b> : <u>    </u>	Всего разделов: <u>    </u>	Всего листов выписки: <u>    </u>
<b>30.09.2021 № 99/2021/420840200</b>			
Кадастровый номер:		<b>02:22:000000:262 (единое землепользование)</b>	

Сведения о характерных точках границы земельного участка				
Система координат:				
Зона №				
Номер точки	Координаты		Описание закрепления на местности	Средняя квадратическая погрешность определения координат характерных точек границ земельного участка, м
	X	Y		
1	2	3	4	5
901	744209.11	1303847.98	данные отсутствуют	7.5
902	744275.11	1303910.6	данные отсутствуют	7.5
903	744304.59	1303986.15	данные отсутствуют	7.5
904	744330.39	1304037.75	данные отсутствуют	7.5
905	744354.35	1304080.13	данные отсутствуют	7.5
906	744359.88	1304116.99	данные отсутствуют	7.5
907	744346.98	1304133.57	данные отсутствуют	7.5
908	744325.77	1304112.04	данные отсутствуют	7.5
909	744318.64	1304127.1	данные отсутствуют	7.5
910	744296.85	1304107.28	данные отсутствуют	7.5
911	744275.85	1304078.76	данные отсутствуют	7.5
912	744263.96	1304062.11	данные отсутствуют	7.5
913	744238.6	1304018.13	данные отсутствуют	7.5
914	744241.77	1303993.57	данные отсутствуют	7.5
915	744212.45	1303997.21	данные отсутствуют	7.5

Государственный регистратор		ФГИС ЕГРН
полное наименование должности	подпись	инициалы, фамилия

М.П.

Раздел 3.2

Выписка из Единого государственного реестра недвижимости об объекте недвижимости  
Описание местоположения земельного участка

<b>Земельный участок</b>			
(вид объекта недвижимости)			
Лист № <u>    </u> Раздела <b>3.2</b>	Всего листов раздела <b>3.2</b> : <u>    </u>	Всего разделов: <u>    </u>	Всего листов выписки: <u>    </u>
<b>30.09.2021 № 99/2021/420840200</b>			
Кадастровый номер:		<b>02:22:000000:262 (единое землепользование)</b>	

Сведения о характерных точках границы земельного участка				
Система координат:				
Зона №				
Номер точки	Координаты		Описание закрепления на местности	Средняя квадратическая погрешность определения координат характерных точек границ земельного участка, м
	X	Y		
1	2	3	4	5
916	744197.71	1304028.53	данные отсутствуют	7.5
917	744210.61	1304069.07	данные отсутствуют	7.5
918	744232.73	1304124.36	данные отсутствуют	7.5
919	744240.1	1304139.1	данные отсутствуют	7.5
920	744227.2	1304155.69	данные отсутствуют	7.5
921	744203.24	1304153.84	данные отсутствуют	7.5
922	744162.7	1304094.87	данные отсутствуют	7.5
923	744127.69	1303986.15	данные отсутствуют	7.5
924	744096.36	1303917.97	данные отсутствуют	7.5
925	744052.13	1303816.62	данные отсутствуют	7.5
926	744015.92	1303788.18	данные отсутствуют	7.5
927	747163.98	1306220.85	данные отсутствуют	данные отсутствуют
928	747097.84	1306241.45	данные отсутствуют	данные отсутствуют
929	747055.16	1306311.95	данные отсутствуют	данные отсутствуют
930	747045.18	1306349.35	данные отсутствуют	данные отсутствуют

Государственный регистратор		ФГИС ЕГРН
полное наименование должности	подпись	инициалы, фамилия

М.П.

<b>Земельный участок</b>			
(вид объекта недвижимости)			
Лист №	Раздела <b>3.2</b>	Всего листов раздела <b>3.2</b> : ____	Всего разделов: ____
Всего листов выписки: ____			
<b>30.09.2021 № 99/2021/420840200</b>			
Кадастровый номер:		<b>02:22:000000:262 (единое землепользование)</b>	

Сведения о характерных точках границы земельного участка				
Система координат:				
Зона №				
Номер точки	Координаты		Описание закрепления на местности	Средняя квадратическая погрешность определения координат характерных точек границ земельного участка, м
	X	Y		
1	2	3	4	5
931	747047.68	1306364.32	данные отсутствуют	данные отсутствуют
932	747050.17	1306389.25	данные отсутствуют	данные отсутствуют
933	747042.69	1306404.22	данные отсутствуют	данные отсутствуют
934	747055.16	1306426.66	данные отсутствуют	данные отсутствуют
935	747055.16	1306439.13	данные отсутствуют	данные отсутствуют
936	746977.85	1306526.41	данные отсутствуют	данные отсутствуют
937	746898.05	1306578.78	данные отсутствуют	данные отсутствуют
938	746823.23	1306528.91	данные отсутствуют	данные отсутствуют
939	746768.37	1306533.89	данные отсутствуют	данные отсутствуют
940	746711.01	1306528.91	данные отсутствуют	данные отсутствуют
941	746583.83	1306466.56	данные отсутствуют	данные отсутствуют
942	746511.51	1306454.09	данные отсутствуют	данные отсутствуют
943	746491.56	1306459.08	данные отсутствуют	данные отсутствуют
944	746481.59	1306496.49	данные отсутствуют	данные отсутствуют
945	746486.57	1306513.94	данные отсутствуют	данные отсутствуют

Государственный регистратор		ФГИС ЕГРН
полное наименование должности	подпись	инициалы, фамилия

М.П.

Раздел 3.2

<b>Земельный участок</b>			
(вид объекта недвижимости)			
Лист №	Раздела <b>3.2</b>	Всего листов раздела <b>3.2</b> : ____	Всего разделов: ____
Всего листов выписки: ____			
<b>30.09.2021 № 99/2021/420840200</b>			
Кадастровый номер:		<b>02:22:000000:262 (единое землепользование)</b>	

Сведения о характерных точках границы земельного участка				
Система координат:				
Зона №				
Номер точки	Координаты		Описание закрепления на местности	Средняя квадратическая погрешность определения координат характерных точек границ земельного участка, м
	X	Y		
1	2	3	4	5
946	746521.49	1306553.85	данные отсутствуют	данные отсутствуют
947	746516.5	1306588.76	данные отсутствуют	данные отсутствуют
948	746504.15	1306612.23	данные отсутствуют	данные отсутствуют
949	746467.91	1306625.18	данные отсутствуют	данные отсутствуют
950	746436.85	1306643.3	данные отсутствуют	данные отсутствуют
951	746423.9	1306669.18	данные отсутствуют	данные отсутствуют
952	746424.23	1306708.46	данные отсутствуют	данные отсутствуют
953	746462.73	1306726.13	данные отсутствуют	данные отсутствуют
954	746476.75	1306754.21	данные отсутствуют	данные отсутствуют
955	746406.84	1307455.42	данные отсутствуют	данные отсутствуют
956	746329.58	1307423.13	данные отсутствуют	данные отсутствуют
957	746326.12	1307314.73	данные отсутствуют	данные отсутствуют
958	746222.33	1307318.19	данные отсутствуют	данные отсутствуют
959	746207.34	1307293.97	данные отсутствуют	данные отсутствуют
960	746231.74	1307229.69	данные отсутствуют	данные отсутствуют

Государственный регистратор		ФГИС ЕГРН
полное наименование должности	подпись	инициалы, фамилия

М.П.

<b>Земельный участок</b>			
(вид объекта недвижимости)			
Лист № <u>    </u> Раздела <b>3.2</b>	Всего листов раздела <b>3.2</b> : <u>    </u>	Всего разделов: <u>    </u>	Всего листов выписки: <u>    </u>
<b>30.09.2021 № 99/2021/420840200</b>			
Кадастровый номер:		<b>02:22:000000:262 (единое землепользование)</b>	

Сведения о характерных точках границы земельного участка				
Система координат:				
Зона №				
Номер точки	Координаты		Описание закрепления на местности	Средняя квадратическая погрешность определения координат характерных точек границ земельного участка, м
	X	Y		
1	2	3	4	5
961	746254.62	1307192.49	данные отсутствуют	данные отсутствуют
962	746249.92	1307116.24	данные отсутствуют	данные отсутствуют
963	746202.26	1307067.99	данные отсутствуют	данные отсутствуют
964	746157.7	1307053.24	данные отсутствуют	данные отсутствуют
965	746154.03	1307052.16	данные отсутствуют	данные отсутствуют
966	746097.78	1307035.65	данные отсутствуют	данные отсутствуют
967	746109.39	1307010.64	данные отсутствуют	данные отсутствуют
968	746136.23	1306944.52	данные отсутствуют	данные отсутствуют
969	746154.32	1306897.45	данные отсутствуют	данные отсутствуют
970	746156.96	1306854.98	данные отсутствуют	данные отсутствуют
971	746120.85	1306826.92	данные отсутствуют	данные отсутствуют
972	746096.63	1306798.09	данные отсутствуют	данные отсутствуют
973	746094.32	1306765.8	данные отсутствуют	данные отсутствуют
974	746073.56	1306738.12	данные отсутствуют	данные отсутствуют
975	746107.01	1306719.67	данные отсутствуют	данные отсутствуют

Государственный регистратор		ФГИС ЕГРН
полное наименование должности	подпись	инициалы, фамилия

М.П.

Раздел 3.2

Выписка из Единого государственного реестра недвижимости об объекте недвижимости  
Описание местоположения земельного участка

<b>Земельный участок</b>			
(вид объекта недвижимости)			
Лист № <u>    </u> Раздела <b>3.2</b>	Всего листов раздела <b>3.2</b> : <u>    </u>	Всего разделов: <u>    </u>	Всего листов выписки: <u>    </u>
<b>30.09.2021 № 99/2021/420840200</b>			
Кадастровый номер:		<b>02:22:000000:262 (единое землепользование)</b>	

Сведения о характерных точках границы земельного участка				
Система координат:				
Зона №				
Номер точки	Координаты		Описание закрепления на местности	Средняя квадратическая погрешность определения координат характерных точек границ земельного участка, м
	X	Y		
1	2	3	4	5
976	746173.24	1306753.42	данные отсутствуют	данные отсутствуют
977	746213.58	1306729.36	данные отсутствуют	данные отсутствуют
978	746216.41	1306664.25	данные отсутствуют	данные отсутствуют
979	746256.04	1306605.87	данные отсутствуют	данные отсутствуют
980	746243.09	1306576.67	данные отсутствуют	данные отсутствуют
981	746195.8	1306532.85	данные отсутствуют	данные отсутствуют
982	746197.65	1306471.76	данные отсутствуют	данные отсутствуют
983	746245.39	1306528.23	данные отсутствуют	данные отсутствуют
984	746286.12	1306493.34	данные отсутствуют	данные отсутствуют
985	746265	1306427.9	данные отсутствуют	данные отсутствуют
986	746262.84	1306396.43	данные отсутствуют	данные отсутствуют
987	746259.12	1306342.31	данные отсутствуют	данные отсутствуют
988	746247.19	1306319.95	данные отсутствуют	данные отсутствуют
989	746202.61	1306320.66	данные отсутствуют	данные отсутствуют
990	746196.24	1306370.55	данные отсутствуют	данные отсутствуют

Государственный регистратор		ФГИС ЕГРН
полное наименование должности	подпись	инициалы, фамилия

М.П.

Выписка из Единого государственного реестра недвижимости об объекте недвижимости  
Описание местоположения земельного участка

<b>Земельный участок</b>			
(вид объекта недвижимости)			
Лист №	Раздела <b>3.2</b>	Всего листов раздела <b>3.2</b> : _____	Всего разделов: _____
30.09.2021 № 99/2021/420840200			
Кадастровый номер:		<b>02:22:000000:262 (единое землепользование)</b>	

Сведения о характерных точках границы земельного участка				
Система координат:				
Зона №				
Номер точки	Координаты		Описание закрепления на местности	Средняя квадратическая погрешность определения координат характерных точек границ земельного участка, м
	X	Y		
1	2	3	4	5
991	746171.12	1306386.48	данные отсутствуют	данные отсутствуют
992	746095.39	1306264.75	данные отсутствуют	данные отсутствуют
993	746012.44	1306155.74	данные отсутствуют	данные отсутствуют
994	745988.22	1306085.4	данные отсутствуют	данные отсутствуют
995	746009.5	1306033.24	данные отсутствуют	данные отсутствуют
996	746052.8	1306032.35	данные отсутствуют	данные отсутствуют
997	746071.26	1306062.33	данные отсутствуют	данные отсутствуют
998	746117.39	1306042.73	данные отсутствуют	данные отсутствуют
999	746115.56	1305991.23	данные отсутствуют	данные отсутствуют
1000	746090.86	1305877.82	данные отсутствуют	данные отсутствуют
1001	746030.89	1305804.01	данные отсутствуют	данные отсутствуют
1002	745902.9	1305656.15	данные отсутствуют	данные отсутствуют
1003	745872.91	1305558.38	данные отсутствуют	данные отсутствуют
1004	745883.08	1305531.39	данные отсутствуют	данные отсутствуют
1005	745900.53	1305513.93	данные отсутствуют	данные отсутствуют

Государственный регистратор		ФГИС ЕГРН
полное наименование должности	подпись	инициалы, фамилия

М.П.

Раздел 3.2

Выписка из Единого государственного реестра недвижимости об объекте недвижимости  
Описание местоположения земельного участка

<b>Земельный участок</b>			
(вид объекта недвижимости)			
Лист №	Раздела <b>3.2</b>	Всего листов раздела <b>3.2</b> : _____	Всего разделов: _____
30.09.2021 № 99/2021/420840200			
Кадастровый номер:		<b>02:22:000000:262 (единое землепользование)</b>	

Сведения о характерных точках границы земельного участка				
Система координат:				
Зона №				
Номер точки	Координаты		Описание закрепления на местности	Средняя квадратическая погрешность определения координат характерных точек границ земельного участка, м
	X	Y		
1	2	3	4	5
1006	745985.32	1305528.9	данные отсутствуют	данные отсутствуют
1007	746067.62	1305491.49	данные отсутствуют	данные отсутствуют
1008	746124.97	1305424.16	данные отсутствуют	данные отсутствуют
1009	746154.9	1305381.76	данные отсутствуют	данные отсутствуют
1010	746175.98	1305356.36	данные отсутствуют	данные отсутствуют
1011	746188.65	1305348.76	данные отсутствуют	данные отсутствуют
1012	746221.6	1305343.69	данные отсутствуют	данные отсутствуют
1013	746246.95	1305336.09	данные отсутствуют	данные отсутствуют
1014	746148.1	1305267.65	данные отсутствуют	данные отсутствуют
1015	746028.98	1305163.74	данные отсутствуют	данные отсутствуют
1016	745755.25	1304892.54	данные отсутствуют	данные отсутствуют
1017	745615.85	1304778.49	данные отсутствуют	данные отсутствуют
1018	745336.49	1304860.61	данные отсутствуют	данные отсутствуют
1019	745336.06	1304851.57	данные отсутствуют	данные отсутствуют
1020	745631.9	1304756.32	данные отсутствуют	данные отсутствуют

Государственный регистратор		ФГИС ЕГРН
полное наименование должности	подпись	инициалы, фамилия

М.П.

<b>Земельный участок</b>			
(вид объекта недвижимости)			
Лист № <u>    </u> Раздела <b>3.2</b>	Всего листов раздела <b>3.2</b> : <u>    </u>	Всего разделов: <u>    </u>	Всего листов выписки: <u>    </u>
<b>30.09.2021 № 99/2021/420840200</b>			
Кадастровый номер:		<b>02:22:000000:262 (единое землепользование)</b>	

Сведения о характерных точках границы земельного участка				
Система координат:				
Зона №				
Номер точки	Координаты		Описание закрепления на местности	Средняя квадратическая погрешность определения координат характерных точек границ земельного участка, м
	X	Y		
1	2	3	4	5
1021	745650.84	1304789.47	данные отсутствуют	данные отсутствуют
1022	746190.72	1305277.25	данные отсутствуют	данные отсутствуют
1023	746302.21	1305358.89	данные отсутствуют	данные отсутствуют
1024	746454.17	1305460.84	данные отсутствуют	данные отсутствуют
1025	746696.54	1305597.41	данные отсутствуют	данные отсутствуют
1026	746935.06	1305768.61	данные отсутствуют	данные отсутствуют
1027	746987.15	1305845.81	данные отсутствуют	данные отсутствуют
1028	747027.54	1305899.09	данные отсутствуют	данные отсутствуют
1029	747050.74	1305928.31	данные отсутствуют	данные отсутствуют
1030	747048.16	1305954.09	данные отсутствуют	данные отсутствуют
1031	747048.16	1305976.43	данные отсутствуют	данные отсутствуют
1032	747050.74	1306005.65	данные отсутствуют	данные отсутствуют
1033	747055.04	1306006.51	данные отсутствуют	данные отсутствуют
1034	747082.54	1305987.6	данные отсутствуют	данные отсутствуют
1035	747148.8	1306130.87	данные отсутствуют	данные отсутствуют

Государственный регистратор		ФГИС ЕГРН
полное наименование должности	подпись	инициалы, фамилия

М.П.

Раздел 3.2

Выписка из Единого государственного реестра недвижимости об объекте недвижимости  
Описание местоположения земельного участка

<b>Земельный участок</b>			
(вид объекта недвижимости)			
Лист № <u>    </u> Раздела <b>3.2</b>	Всего листов раздела <b>3.2</b> : <u>    </u>	Всего разделов: <u>    </u>	Всего листов выписки: <u>    </u>
<b>30.09.2021 № 99/2021/420840200</b>			
Кадастровый номер:		<b>02:22:000000:262 (единое землепользование)</b>	

Сведения о характерных точках границы земельного участка				
Система координат:				
Зона №				
Номер точки	Координаты		Описание закрепления на местности	Средняя квадратическая погрешность определения координат характерных точек границ земельного участка, м
	X	Y		
1	2	3	4	5
1036	746701.94	1305779.74	данные отсутствуют	данные отсутствуют
1037	746668.75	1305818.73	данные отсутствуют	данные отсутствуют
1038	746687	1305866.89	данные отсутствуют	данные отсутствуют
1039	746662.1	1305880.18	данные отсутствуют	данные отсутствуют
1040	746613.95	1305822.06	данные отсутствуют	данные отсутствуют
1041	746568.31	1305827.06	данные отсутствуют	данные отсутствуют
1042	746530.95	1305892.63	данные отсутствуют	данные отсутствуют
1043	746507.71	1305911.72	данные отсутствуют	данные отсутствуют
1044	746492.77	1305888.47	данные отсутствуют	данные отсутствуют
1045	746515.18	1305842.79	данные отсутствуют	данные отсутствуют
1046	746472.02	1305768.1	данные отсутствуют	данные отсутствуют
1047	746455.43	1305763.13	данные отсутствуют	данные отсутствуют
1048	746427.19	1305820.42	данные отсутствуют	данные отсутствуют
1049	746418.07	1305772.26	данные отсутствуют	данные отсутствуют
1050	746396.49	1305755.65	данные отсутствуют	данные отсутствуют

Государственный регистратор		ФГИС ЕГРН
полное наименование должности	подпись	инициалы, фамилия

М.П.

Выписка из Единого государственного реестра недвижимости об объекте недвижимости  
Описание местоположения земельного участка

<b>Земельный участок</b>			
(вид объекта недвижимости)			
Лист № <u>    </u> Раздела <b>3.2</b>	Всего листов раздела <b>3.2</b> : <u>    </u>	Всего разделов: <u>    </u>	Всего листов выписки: <u>    </u>
<b>30.09.2021 № 99/2021/420840200</b>			
Кадастровый номер:		<b>02:22:000000:262 (единое землепользование)</b>	

Сведения о характерных точках границы земельного участка				
Система координат:				
Зона №				
Номер точки	Координаты		Описание закрепления на местности	Средняя квадратическая погрешность определения координат характерных точек границ земельного участка, м
	X	Y		
1	2	3	4	5
1051	746345.85	1305804.64	данные отсутствуют	данные отсутствуют
1052	746325.11	1305778.06	данные отсутствуют	данные отсутствуют
1053	746338.39	1305758.97	данные отсутствуют	данные отсутствуют
1054	746333.4	1305729.11	данные отсутствуют	данные отсутствуют
1055	746277.03	1305736.27	данные отсутствуют	данные отсутствуют
1056	746232.14	1305696.72	данные отсутствуют	данные отсутствуют
1057	746212.21	1305612.9	данные отсутствуют	данные отсутствуют
1058	746194.95	1305598.89	данные отсутствуют	данные отсутствуют
1059	746216.17	1305741.84	данные отсутствуют	данные отсутствуют
1060	746237.37	1305869.09	данные отсутствуют	данные отсутствуют
1061	746242.91	1305980.7	данные отсутствуют	данные отсутствуют
1062	746221.7	1305966.85	данные отсутствуют	данные отсутствуют
1063	746213.39	1305886.63	данные отсутствуют	данные отсутствуют
1064	746154.37	1305699.4	данные отсутствуют	данные отсутствуют
1065	746157.14	1305604.41	данные отсутствуют	данные отсутствуют

Государственный регистратор		ФГИС ЕГРН
полное наименование должности	подпись	инициалы, фамилия

М.П.

Раздел 3.2

Выписка из Единого государственного реестра недвижимости об объекте недвижимости  
Описание местоположения земельного участка

<b>Земельный участок</b>			
(вид объекта недвижимости)			
Лист № <u>    </u> Раздела <b>3.2</b>	Всего листов раздела <b>3.2</b> : <u>    </u>	Всего разделов: <u>    </u>	Всего листов выписки: <u>    </u>
<b>30.09.2021 № 99/2021/420840200</b>			
Кадастровый номер:		<b>02:22:000000:262 (единое землепользование)</b>	

Сведения о характерных точках границы земельного участка				
Система координат:				
Зона №				
Номер точки	Координаты		Описание закрепления на местности	Средняя квадратическая погрешность определения координат характерных точек границ земельного участка, м
	X	Y		
1	2	3	4	5
1066	746200.48	1305489.13	данные отсутствуют	данные отсутствуют
1067	746289.02	1305586.88	данные отсутствуют	данные отсутствуют
1068	746360.95	1305680.95	данные отсутствуют	данные отсутствуют
1069	746421.83	1305736.27	данные отсутствуют	данные отсутствуют
1070	746471.63	1305735.35	данные отсутствуют	данные отсутствуют
1071	746502.99	1305748.28	данные отсутствуют	данные отсутствуют
1072	746554.64	1305791.63	данные отсутствуют	данные отсутствуют
1073	746608.13	1305791.63	данные отсутствуют	данные отсутствуют
1074	746666.23	1305758.41	данные отсутствуют	данные отсутствуют
1075	746955.94	1305812.93	данные отсутствуют	данные отсутствуют
1076	746926.89	1305852.76	данные отсутствуют	данные отсутствуют
1077	746923.57	1305891.79	данные отсутствуют	данные отсутствуют
1078	746962.58	1305903.4	данные отсутствуют	данные отсутствуют
1079	746994.95	1305924.17	данные отсутствуют	данные отсутствуют
1080	746968.39	1305945.75	данные отсутствуют	данные отсутствуют

Государственный регистратор		ФГИС ЕГРН
полное наименование должности	подпись	инициалы, фамилия

М.П.

<b>Земельный участок</b>			
(вид объекта недвижимости)			
Лист № <u>    </u> Раздела <b>3.2</b>	Всего листов раздела <b>3.2</b> : <u>    </u>	Всего разделов: <u>    </u>	Всего листов выписки: <u>    </u>
<b>30.09.2021 № 99/2021/420840200</b>			
Кадастровый номер:		<b>02:22:000000:262 (единое землепользование)</b>	

Сведения о характерных точках границы земельного участка				
Система координат:				
Зона №				
Номер точки	Координаты		Описание закрепления на местности	Средняя квадратическая погрешность определения координат характерных точек границ земельного участка, м
	X	Y		
1	2	3	4	5
1081	746936.02	1305943.23	данные отсутствуют	данные отсутствуют
1082	746910.29	1305934.94	данные отсутствуют	данные отсутствуют
1083	746877.08	1305905.88	данные отсутствуют	данные отсутствуют
1084	746863.8	1305833.67	данные отсутствуют	данные отсутствуют
1085	746876.25	1305780.55	данные отсутствуют	данные отсутствуют
1086	746916.09	1305774.74	данные отсутствуют	данные отсутствуют
1087	746167.28	1305928.14	данные отсутствуют	данные отсутствуют
1088	746183.88	1306022.21	данные отсутствуют	данные отсутствуют
1089	746199.56	1306109.79	данные отсутствуют	данные отсутствуют
1090	746182.96	1306161.43	данные отсутствуют	данные отсутствуют
1091	746146.07	1306157.75	данные отсутствуют	данные отсутствуют
1092	746110.11	1306100.59	данные отсутствуют	данные отсутствуют
1093	746127.63	1306071.08	данные отсутствуют	данные отсутствуют
1094	746146.99	1306059.08	данные отсутствуют	данные отсутствуют
1095	746135.92	1305947.47	данные отсутствуют	данные отсутствуют

Государственный регистратор		ФГИС ЕГРН
полное наименование должности	подпись	инициалы, фамилия

М.П.

Раздел 3.2

Выписка из Единого государственного реестра недвижимости об объекте недвижимости  
Описание местоположения земельного участка

<b>Земельный участок</b>			
(вид объекта недвижимости)			
Лист № <u>    </u> Раздела <b>3.2</b>	Всего листов раздела <b>3.2</b> : <u>    </u>	Всего разделов: <u>    </u>	Всего листов выписки: <u>    </u>
<b>30.09.2021 № 99/2021/420840200</b>			
Кадастровый номер:		<b>02:22:000000:262 (единое землепользование)</b>	

Сведения о характерных точках границы земельного участка				
Система координат:				
Зона №				
Номер точки	Координаты		Описание закрепления на местности	Средняя квадратическая погрешность определения координат характерных точек границ земельного участка, м
	X	Y		
1	2	3	4	5
1096	746909.46	1306008	данные отсутствуют	данные отсутствуют
1097	746925.23	1306034.54	данные отсутствуют	данные отсутствуют
1098	746918.58	1306062.76	данные отсутствуют	данные отсутствуют
1099	746902.81	1306084.33	данные отсутствуют	данные отсутствуют
1100	746884.56	1306106.75	данные отсутствуют	данные отсутствуют
1101	746864.63	1306074.41	данные отсутствуют	данные отсутствуют
1102	746873.76	1306046.99	данные отсутствуют	данные отсутствуют
1103	746851.35	1306027.89	данные отсутствуют	данные отсутствуют
1104	746821.47	1306046.19	данные отсутствуют	данные отсутствуют
1105	746807.36	1306013.8	данные отсутствуют	данные отсутствуют
1106	746817.32	1305983.9	данные отсутствуют	данные отсутствуют
1107	746841.4	1305972.29	данные отсутствуют	данные отсутствуют
1108	746867.96	1305993.07	данные отсутствуют	данные отсутствуют
1109	746887.04	1306004.67	данные отсутствуют	данные отсутствуют
1110	746967.56	1306117.56	данные отсутствуют	данные отсутствуют

Государственный регистратор		ФГИС ЕГРН
полное наименование должности	подпись	инициалы, фамилия

М.П.



Выписка из Единого государственного реестра недвижимости об объекте недвижимости  
Описание местоположения земельного участка

<b>Земельный участок</b>			
(вид объекта недвижимости)			
Лист № <u>    </u> Раздела <b>3.2</b>	Всего листов раздела <b>3.2</b> : <u>    </u>	Всего разделов: <u>    </u>	Всего листов выписки: <u>    </u>
<b>30.09.2021 № 99/2021/420840200</b>			
Кадастровый номер:		<b>02:22:000000:262 (единое землепользование)</b>	

Сведения о характерных точках границы земельного участка				
Система координат:				
Зона №				
Номер точки	Координаты		Описание закрепления на местности	Средняя квадратическая погрешность определения координат характерных точек границ земельного участка, м
	X	Y		
1	2	3	4	5
1111	746984.99	1306150.74	данные отсутствуют	данные отсутствуют
1112	746999.93	1306182.29	данные отсутствуют	данные отсутствуют
1113	747008.23	1306206.39	данные отсутствуют	данные отсутствуют
1114	746986.65	1306240.41	данные отсутствуют	данные отсутствуют
1115	746956.76	1306221.32	данные отсутствуют	данные отсутствуют
1116	746954.28	1306149.94	данные отсутствуют	данные отсутствуют
1117	742173.63	1303961.76	Закрепление отсутствует	2.5
1118	742142.7	1303933.43	Закрепление отсутствует	2.5
1119	742092.74	1303934.29	Закрепление отсутствует	2.5
1120	742091.02	1303993.72	Закрепление отсутствует	2.5
1121	742067.76	1303992.86	Закрепление отсутствует	2.5
1122	741950.62	1303892.08	Закрепление отсутствует	2.5
1123	741902.98	1303829.81	Закрепление отсутствует	2.5
1124	741935.39	1303773.09	Закрепление отсутствует	2.5
1125	741931.67	1303735.31	Закрепление отсутствует	2.5

Государственный регистратор		ФГИС ЕГРН
полное наименование должности	подпись	инициалы, фамилия

М.П.

Раздел 3.2

Выписка из Единого государственного реестра недвижимости об объекте недвижимости  
Описание местоположения земельного участка

<b>Земельный участок</b>			
(вид объекта недвижимости)			
Лист № <u>    </u> Раздела <b>3.2</b>	Всего листов раздела <b>3.2</b> : <u>    </u>	Всего разделов: <u>    </u>	Всего листов выписки: <u>    </u>
<b>30.09.2021 № 99/2021/420840200</b>			
Кадастровый номер:		<b>02:22:000000:262 (единое землепользование)</b>	

Сведения о характерных точках границы земельного участка				
Система координат:				
Зона №				
Номер точки	Координаты		Описание закрепления на местности	Средняя квадратическая погрешность определения координат характерных точек границ земельного участка, м
	X	Y		
1	2	3	4	5
1126	741874.74	1303745	Закрепление отсутствует	2.5
1127	741858.45	1303714.64	Закрепление отсутствует	2.5
1128	741842.65	1303645.04	Закрепление отсутствует	2.5
1129	741906.69	1303571.66	Закрепление отсутствует	2.5
1130	741952.34	1303606.97	Закрепление отсутствует	2.5
1131	741954.06	1303654.35	Закрепление отсутствует	2.5
1132	741974.32	1303659.62	Закрепление отсутствует	2.5
1133	742083.27	1303737.9	Закрепление отсутствует	2.5
1134	742131.85	1303684.91	Закрепление отсутствует	2.5
1135	742162.77	1303688.8	Закрепление отсутствует	2.5
1136	742171.14	1303771.65	Закрепление отсутствует	2.5
1137	742203.61	1303767.17	Закрепление отсутствует	2.5
1138	742213.33	1303731.01	Закрепление отсутствует	2.5
1139	742157.34	1303609.56	Закрепление отсутствует	2.5
1140	742171.13	1303587.16	Закрепление отсутствует	2.5

Государственный регистратор		ФГИС ЕГРН
полное наименование должности	подпись	инициалы, фамилия

М.П.

<b>Земельный участок</b>			
(вид объекта недвижимости)			
Лист №	Раздела <b>3.2</b>	Всего листов раздела <b>3.2</b> : ____	Всего разделов: ____
Всего листов выписки: ____			
<b>30.09.2021 № 99/2021/420840200</b>			
Кадастровый номер:		<b>02:22:000000:262 (единое землепользование)</b>	

Сведения о характерных точках границы земельного участка				
Система координат:				
Зона №				
Номер точки	Координаты		Описание закрепления на местности	Средняя квадратическая погрешность определения координат характерных точек границ земельного участка, м
	X	Y		
1	2	3	4	5
1141	742201.27	1303600.08	Закрепление отсутствует	2.5
1142	742301.19	1303707.75	Закрепление отсутствует	2.5
1143	742316.69	1303653.48	Закрепление отсутствует	2.5
1144	742372.68	1303678.46	Закрепление отсутствует	2.5
1145	742364.93	1303714.95	данные отсутствуют	7.5
1146	742393.5	1303762.58	данные отсутствуют	7.5
1147	742243.55	1303852.53	данные отсутствуют	7.5
1148	742233.18	1303869.82	данные отсутствуют	7.5
1149	742207.24	1303926.89	данные отсутствуют	7.5
1150	743089.33	1303787	Закрепление отсутствует	2.5
1151	743095.36	1303766.32	Закрепление отсутствует	2.5
1152	743056.6	1303693.97	Закрепление отсутствует	2.5
1153	743089.33	1303663.82	Закрепление отсутствует	2.5
1154	743067.8	1303569.07	Закрепление отсутствует	2.5
1155	743016.62	1303595.15	Закрепление отсутствует	2.5

Государственный регистратор		ФГИС ЕГРН
полное наименование должности	подпись	инициалы, фамилия

М.П.

Раздел 3.2

Выписка из Единого государственного реестра недвижимости об объекте недвижимости  
Описание местоположения земельного участка

<b>Земельный участок</b>			
(вид объекта недвижимости)			
Лист №	Раздела <b>3.2</b>	Всего листов раздела <b>3.2</b> : ____	Всего разделов: ____
Всего листов выписки: ____			
<b>30.09.2021 № 99/2021/420840200</b>			
Кадастровый номер:		<b>02:22:000000:262 (единое землепользование)</b>	

Сведения о характерных точках границы земельного участка				
Система координат:				
Зона №				
Номер точки	Координаты		Описание закрепления на местности	Средняя квадратическая погрешность определения координат характерных точек границ земельного участка, м
	X	Y		
1	2	3	4	5
1156	743008.8	1303558.73	Закрепление отсутствует	2.5
1157	742962.43	1303483.19	Закрепление отсутствует	2.5
1158	743032.92	1303472.6	Закрепление отсутствует	2.5
1159	743075.98	1303448.48	Закрепление отсутствует	2.5
1160	743125.94	1303427.81	Закрепление отсутствует	2.5
1161	743222.41	1303505.33	Закрепление отсутствует	2.5
1162	743244.81	1303488.1	Закрепление отсутствует	2.5
1163	743212.08	1303445.04	Закрепление отсутствует	2.5
1164	743111.73	1303404.55	Закрепление отсутствует	2.5
1165	743116.04	1303366.65	Закрепление отсутствует	2.5
1166	743231.46	1303358.9	Закрепление отсутствует	2.5
1167	743272.69	1303316.68	Закрепление отсутствует	2.5
1168	743306.61	1303322.42	Закрепление отсутствует	2.5
1169	743399.42	1303298.6	Закрепление отсутствует	2.5
1170	743427.85	1303345.12	Закрепление отсутствует	2.5

Государственный регистратор		ФГИС ЕГРН
полное наименование должности	подпись	инициалы, фамилия

М.П.

Выписка из Единого государственного реестра недвижимости об объекте недвижимости  
Описание местоположения земельного участка

<b>Земельный участок</b>			
(вид объекта недвижимости)			
Лист № <u>    </u> Раздела <u>3.2</u>	Всего листов раздела <u>3.2</u> : <u>    </u>	Всего разделов: <u>    </u>	Всего листов выписки: <u>    </u>
<b>30.09.2021 № 99/2021/420840200</b>			
Кадастровый номер:		<b>02:22:000000:262 (единое землепользование)</b>	

Сведения о характерных точках границы земельного участка				
Система координат:				
Зона №				
Номер точки	Координаты		Описание закрепления на местности	Средняя квадратическая погрешность определения координат характерных точек границ земельного участка, м
	X	Y		
1	2	3	4	5
1171	743451.11	1303333.92	Закрепление отсутствует	2.5
1172	743447.66	1303308.94	Закрепление отсутствует	2.5
1173	743475.22	1303296.88	Закрепление отсутствует	2.5
1174	743493.31	1303347.7	Закрепление отсутствует	2.5
1175	743526.91	1303352.01	Закрепление отсутствует	2.5
1176	743545.86	1303425.22	Закрепление отсутствует	2.5
1177	743436.46	1303463.12	Закрепление отсутствует	2.5
1178	743348.6	1303511.36	Закрепление отсутствует	2.5
1179	743268.5	1303531.17	Закрепление отсутствует	2.5
1180	743234.9	1303588.88	Закрепление отсутствует	2.5
1181	743293.48	1303603.53	Закрепление отсутствует	2.5
1182	743267.29	1303677.87	данные отсутствуют	7.5
1183	743248.26	1303734.94	данные отсутствуют	7.5
1184	743239.62	1303847.34	данные отсутствуют	7.5
1185	743243.08	1303942.45	данные отсутствуют	7.5

Государственный регистратор		ФГИС ЕГРН
полное наименование должности	подпись	инициалы, фамилия

М.П.

Раздел 3.2

Выписка из Единого государственного реестра недвижимости об объекте недвижимости  
Описание местоположения земельного участка

<b>Земельный участок</b>			
(вид объекта недвижимости)			
Лист № <u>    </u> Раздела <u>3.2</u>	Всего листов раздела <u>3.2</u> : <u>    </u>	Всего разделов: <u>    </u>	Всего листов выписки: <u>    </u>
<b>30.09.2021 № 99/2021/420840200</b>			
Кадастровый номер:		<b>02:22:000000:262 (единое землепользование)</b>	

Сведения о характерных точках границы земельного участка				
Система координат:				
Зона №				
Номер точки	Координаты		Описание закрепления на местности	Средняя квадратическая погрешность определения координат характерных точек границ земельного участка, м
	X	Y		
1	2	3	4	5
1186	743262.1	1304018.54	данные отсутствуют	7.5
1187	743286.31	1304028.92	данные отсутствуют	7.5
1188	743289.77	1304054.86	данные отсутствуют	7.5
1189	743258.64	1304066.96	данные отсутствуют	7.5
1190	743237.89	1304098.09	данные отсутствуют	7.5
1191	743225.78	1304136.13	данные отсутствуют	7.5
1192	743225.78	1304162.07	данные отсутствуют	7.5
1193	743198.11	1304172.45	данные отсутствуют	7.5
1194	743192.93	1304186.28	данные отсутствуют	7.5
1195	743205.03	1304245.08	данные отсутствуют	7.5
1196	743211.95	1304367.85	данные отсутствуют	7.5
1197	743218.87	1304469.88	данные отсутствуют	7.5
1198	743237.89	1304577.1	данные отсутствуют	7.5
1199	743248.26	1304646.27	данные отсутствуют	7.5
1200	743262.1	1304691.23	данные отсутствуют	7.5

Государственный регистратор		ФГИС ЕГРН
полное наименование должности	подпись	инициалы, фамилия

М.П.

<b>Земельный участок</b>			
(вид объекта недвижимости)			
Лист № <u>    </u> Раздела <b>3.2</b>	Всего листов раздела <b>3.2</b> : <u>    </u>	Всего разделов: <u>    </u>	Всего листов выписки: <u>    </u>
<b>30.09.2021 № 99/2021/420840200</b>			
Кадастровый номер:		<b>02:22:000000:262 (единое землепользование)</b>	

Сведения о характерных точках границы земельного участка				
Система координат:				
Зона №				
Номер точки	Координаты		Описание закрепления на местности	Средняя квадратическая погрешность определения координат характерных точек границ земельного участка, м
	X	Y		
1	2	3	4	5
1201	743270.74	1304734.46	данные отсутствуют	7.5
1202	743249.99	1304737.92	данные отсутствуют	7.5
1203	743230.97	1304724.08	данные отсутствуют	7.5
1204	743217.14	1304649.73	данные отсутствуют	7.5
1205	743201.57	1304558.07	данные отсутствуют	7.5
1206	743182.55	1304450.86	данные отсутствуют	7.5
1207	743177.36	1304376.5	данные отсутствуют	7.5
1208	743180.82	1304326.35	данные отсутствуют	7.5
1209	743189.47	1304276.2	данные отсутствуют	7.5
1210	743175.63	1304234.7	данные отсутствуют	7.5
1211	743153.15	1304201.84	данные отсутствуют	7.5
1212	743130.67	1304198.39	данные отсутствуют	7.5
1213	743113.38	1304207.03	данные отсутствуют	7.5
1214	743101.28	1304188.01	данные отсутствуют	7.5
1215	743108.19	1304148.24	данные отсутствуют	7.5

Государственный регистратор		ФГИС ЕГРН
полное наименование должности	подпись	инициалы, фамилия

М.П.

Раздел 3.2

Выписка из Единого государственного реестра недвижимости об объекте недвижимости  
Описание местоположения земельного участка

<b>Земельный участок</b>			
(вид объекта недвижимости)			
Лист № <u>    </u> Раздела <b>3.2</b>	Всего листов раздела <b>3.2</b> : <u>    </u>	Всего разделов: <u>    </u>	Всего листов выписки: <u>    </u>
<b>30.09.2021 № 99/2021/420840200</b>			
Кадастровый номер:		<b>02:22:000000:262 (единое землепользование)</b>	

Сведения о характерных точках границы земельного участка				
Система координат:				
Зона №				
Номер точки	Координаты		Описание закрепления на местности	Средняя квадратическая погрешность определения координат характерных точек границ земельного участка, м
	X	Y		
1	2	3	4	5
1216	743108.19	1304129.21	данные отсутствуют	7.5
1217	743096.09	1304108.46	данные отсутствуют	7.5
1218	743101.28	1304075.61	данные отсутствуют	7.5
1219	743123.76	1304075.61	данные отсутствуют	7.5
1220	743163.53	1304080.79	данные отсутствуют	7.5
1221	743189.47	1304075.61	данные отсутствуют	7.5
1222	743208.49	1304061.77	данные отсутствуют	7.5
1223	743227.51	1304042.75	данные отсутствуют	7.5
1224	743199.84	1303975.31	данные отсутствуют	7.5
1225	743186.01	1303918.24	данные отсутствуют	7.5
1226	743175.63	1303852.53	данные отсутствуют	7.5
1227	743163.53	1303793.74	данные отсутствуют	7.5
1228	743505.37	1303596.63	данные отсутствуют	данные отсутствуют
1229	743510.36	1303619.44	данные отсутствуют	данные отсутствуют
1230	743543.53	1303663.66	данные отсутствуют	данные отсутствуют

Государственный регистратор		ФГИС ЕГРН
полное наименование должности	подпись	инициалы, фамилия

М.П.

Выписка из Единого государственного реестра недвижимости об объекте недвижимости  
Описание местоположения земельного участка

<b>Земельный участок</b>			
(вид объекта недвижимости)			
Лист № <u>    </u> Раздела <b>3.2</b>	Всего листов раздела <b>3.2</b> : <u>    </u>	Всего разделов: <u>    </u>	Всего листов выписки: <u>    </u>
<b>30.09.2021 № 99/2021/420840200</b>			
Кадастровый номер:		<b>02:22:000000:262 (единое землепользование)</b>	

Сведения о характерных точках границы земельного участка				
Система координат:				
Зона №				
Номер точки	Координаты		Описание закрепления на местности	Средняя квадратическая погрешность определения координат характерных точек границ земельного участка, м
	X	Y		
1	2	3	4	5
1231	743567.48	1303689.46	данные отсутствуют	данные отсутствуют
1232	743582.76	1303717.77	данные отсутствуют	данные отсутствуют
1233	743598.36	1303800.95	данные отсутствуют	данные отсутствуют
1234	743610.05	1303898.43	данные отсутствуют	данные отсутствуют
1235	743600.65	1304004.58	данные отсутствуют	данные отсутствуют
1236	743591.44	1304019.32	данные отсутствуют	данные отсутствуют
1237	743591.44	1304058.02	данные отсутствуют	данные отсутствуют
1238	743604.34	1304087.5	данные отсутствуют	данные отсутствуют
1239	743622.76	1304078.29	данные отсутствуют	данные отсутствуют
1240	743650.41	1304067.23	данные отсутствуют	данные отсутствуют
1241	743684.41	1304106.38	данные отсутствуют	данные отсутствуют
1242	743720.71	1304151.22	данные отсутствуют	данные отсутствуют
1243	743767.69	1304225.95	данные отсутствуют	данные отсутствуют
1244	743808.89	1304334.44	данные отсутствуют	данные отсутствуют
1245	743895.5	1304540.83	данные отсутствуют	данные отсутствуют

Государственный регистратор		ФГИС ЕГРН
полное наименование должности	подпись	инициалы, фамилия

М.П.

Раздел 3.2

Выписка из Единого государственного реестра недвижимости об объекте недвижимости  
Описание местоположения земельного участка

<b>Земельный участок</b>			
(вид объекта недвижимости)			
Лист № <u>    </u> Раздела <b>3.2</b>	Всего листов раздела <b>3.2</b> : <u>    </u>	Всего разделов: <u>    </u>	Всего листов выписки: <u>    </u>
<b>30.09.2021 № 99/2021/420840200</b>			
Кадастровый номер:		<b>02:22:000000:262 (единое землепользование)</b>	

Сведения о характерных точках границы земельного участка				
Система координат:				
Зона №				
Номер точки	Координаты		Описание закрепления на местности	Средняя квадратическая погрешность определения координат характерных точек границ земельного участка, м
	X	Y		
1	2	3	4	5
1246	743956.31	1304651.39	данные отсутствуют	данные отсутствуют
1247	743995.01	1304686.41	данные отсутствуют	данные отсутствуют
1248	744033.7	1304677.19	данные отсутствуют	данные отсутствуют
1249	744077.93	1304645.86	данные отсутствуют	данные отсутствуют
1250	744087.15	1304620.07	данные отсутствуют	данные отсутствуют
1251	744077.93	1304592.42	данные отсутствуют	данные отсутствуют
1252	744024.49	1304498.44	данные отсутствуют	данные отсутствуют
1253	743912.08	1304317.85	данные отсутствуют	данные отсутствуют
1254	743873.38	1304262.57	данные отсутствуют	данные отсутствуют
1255	743780.5	1304134.14	данные отсутствуют	данные отсутствуют
1256	743687.26	1303949.3	данные отсутствуют	данные отсутствуют
1257	743711.22	1303938.24	данные отсутствуют	данные отсутствуют
1258	743733.33	1303923.5	данные отсутствуют	данные отсутствуют
1259	743788.61	1303901.38	данные отсутствуют	данные отсутствуют
1260	743842.06	1303895.85	данные отсутствуют	данные отсутствуют

Государственный регистратор		ФГИС ЕГРН
полное наименование должности	подпись	инициалы, фамилия

М.П.

<b>Земельный участок</b>			
(вид объекта недвижимости)			
Лист № <u>    </u> Раздела <b>3.2</b>	Всего листов раздела <b>3.2</b> : <u>    </u>	Всего разделов: <u>    </u>	Всего листов выписки: <u>    </u>
<b>30.09.2021 № 99/2021/420840200</b>			
Кадастровый номер:		<b>02:22:000000:262 (единое землепользование)</b>	

Сведения о характерных точках границы земельного участка				
Система координат:				
Зона №				
Номер точки	Координаты		Описание закрепления на местности	Средняя квадратическая погрешность определения координат характерных точек границ земельного участка, м
	X	Y		
1	2	3	4	5
1261	743860.48	1303916.13	данные отсутствуют	данные отсутствуют
1262	743896.04	1303961.07	данные отсутствуют	данные отсутствуют
1263	743939.51	1304030.97	данные отсутствуют	данные отсутствуют
1264	743953.15	1304059.1	данные отсутствуют	данные отсутствуют
1265	743971.91	1304088.08	данные отсутствуют	данные отсутствуют
1266	743995.78	1304111.95	данные отсутствуют	данные отсутствуют
1267	744039.23	1304161.21	данные отсутствуют	данные отсутствуют
1268	744068.72	1304177.8	данные отсутствуют	данные отсутствуют
1269	744076.09	1304152	данные отсутствуют	данные отсутствуют
1270	744057.66	1304104.09	данные отсутствуют	данные отсутствуют
1271	744018.96	1304017.48	данные отсутствуют	данные отсутствуют
1272	743961.84	1303912.44	данные отсутствуют	данные отсутствуют
1273	743939.5	1303890.36	данные отсутствуют	данные отсутствуют
1274	743898.15	1303885.19	данные отсутствуют	данные отсутствуют
1275	743852.5	1303849.87	данные отсутствуют	данные отсутствуют

Государственный регистратор		ФГИС ЕГРН
полное наименование должности	подпись	инициалы, фамилия

М.П.

Раздел 3.2

Выписка из Единого государственного реестра недвижимости об объекте недвижимости  
Описание местоположения земельного участка

<b>Земельный участок</b>			
(вид объекта недвижимости)			
Лист № <u>    </u> Раздела <b>3.2</b>	Всего листов раздела <b>3.2</b> : <u>    </u>	Всего разделов: <u>    </u>	Всего листов выписки: <u>    </u>
<b>30.09.2021 № 99/2021/420840200</b>			
Кадастровый номер:		<b>02:22:000000:262 (единое землепользование)</b>	

Сведения о характерных точках границы земельного участка				
Система координат:				
Зона №				
Номер точки	Координаты		Описание закрепления на местности	Средняя квадратическая погрешность определения координат характерных точек границ земельного участка, м
	X	Y		
1	2	3	4	5
1276	743820.63	1303821.45	данные отсутствуют	данные отсутствуют
1277	743822.36	1303794.75	данные отсутствуют	данные отсутствуют
1278	743842.16	1303781.83	данные отсутствуют	данные отсутствуют
1279	743859.39	1303765.46	данные отсутствуют	данные отсутствуют
1280	743882.65	1303761.15	данные отсутствуют	данные отсутствуют
1281	743874.9	1303737.04	данные отсутствуют	данные отсутствуют
1282	743852.5	1303734.45	данные отсутствуют	данные отсутствуют
1283	743804.26	1303758.57	данные отсутствуют	данные отсутствуют
1284	743799.1	1303719.81	данные отсутствуют	данные отсутствуют
1285	743833.55	1303677.6	данные отсутствуют	данные отсутствуют
1286	743769.81	1303612.14	данные отсутствуют	данные отсутствуют
1287	743695.73	1303582.85	данные отсутствуют	данные отсутствуют
1288	743639.74	1303502.75	данные отсутствуют	данные отсутствуют
1289	743631.13	1303444.17	данные отсутствуют	данные отсутствуют
1290	743619.93	1303387.32	данные отсутствуют	данные отсутствуют

Государственный регистратор		ФГИС ЕГРН
полное наименование должности	подпись	инициалы, фамилия

М.П.

Выписка из Единого государственного реестра недвижимости об объекте недвижимости  
Описание местоположения земельного участка

<b>Земельный участок</b>			
(вид объекта недвижимости)			
Лист № <u>    </u> Раздела <b>3.2</b>	Всего листов раздела <b>3.2</b> : <u>    </u>	Всего разделов: <u>    </u>	Всего листов выписки: <u>    </u>
<b>30.09.2021 № 99/2021/420840200</b>			
Кадастровый номер:		<b>02:22:000000:262 (единое землепользование)</b>	

Сведения о характерных точках границы земельного участка				
Система координат:				
Зона №				
Номер точки	Координаты		Описание закрепления на местности	Средняя квадратическая погрешность определения координат характерных точек границ земельного участка, м
	X	Y		
1	2	3	4	5
1291	743601.84	1303406.27	данные отсутствуют	данные отсутствуют
1292	743596.68	1303460.54	данные отсутствуют	данные отсутствуют
1293	743589.79	1303490.69	данные отсутствуют	данные отсутствуют
1294	743568.25	1303455.37	данные отсутствуют	данные отсутствуют
1295	743512.26	1303482.07	данные отсутствуют	данные отсутствуют
1296	743477.82	1303495.86	данные отсутствуют	данные отсутствуют
1297	743519.16	1303531.17	данные отсутствуют	данные отсутствуют
1298	743962.36	1304423.71	данные отсутствуют	данные отсутствуют
1299	743984.35	1304462.79	данные отсутствуют	данные отсутствуют
1300	743957.95	1304477.03	данные отсутствуют	данные отсутствуют
1301	743935.37	1304436.83	данные отсутствуют	данные отсутствуют
1302	741745.61	1304318.45	Закрепление отсутствует	2.5
1303	741710.3	1304297.78	Закрепление отсутствует	2.5
1304	741673.26	1304251.27	Закрепление отсутствует	2.5
1305	741710.3	1304216.81	Закрепление отсутствует	2.5

Государственный регистратор		ФГИС ЕГРН
полное наименование должности	подпись	инициалы, фамилия

М.П.

Раздел 3.2

Выписка из Единого государственного реестра недвижимости об объекте недвижимости  
Описание местоположения земельного участка

<b>Земельный участок</b>			
(вид объекта недвижимости)			
Лист № <u>    </u> Раздела <b>3.2</b>	Всего листов раздела <b>3.2</b> : <u>    </u>	Всего разделов: <u>    </u>	Всего листов выписки: <u>    </u>
<b>30.09.2021 № 99/2021/420840200</b>			
Кадастровый номер:		<b>02:22:000000:262 (единое землепользование)</b>	

Сведения о характерных точках границы земельного участка				
Система координат:				
Зона №				
Номер точки	Координаты		Описание закрепления на местности	Средняя квадратическая погрешность определения координат характерных точек границ земельного участка, м
	X	Y		
1	2	3	4	5
1306	741786.1	1304224.56	Закрепление отсутствует	2.5
1307	741825.72	1304265.05	Закрепление отсутствует	2.5
1308	741820.55	1304312.42	Закрепление отсутствует	2.5
1309	741800.74	1304170.3	Закрепление отсутствует	2.5
1310	741817.11	1304156.52	Закрепление отсутствует	2.5
1311	741755	1304157.8	Закрепление отсутствует	2.5
1312	741743.42	1304072.71	Закрепление отсутствует	2.5
1313	741798.32	1304023.92	Закрепление отсутствует	2.5
1314	741737.38	1303955.5	Закрепление отсутствует	2.5
1315	741744.75	1303897.25	Закрепление отсутствует	2.5
1316	741926.5	1303957.54	Закрепление отсутствует	2.5
1317	742015.22	1303999.75	Закрепление отсутствует	2.5
1318	742040.2	1304033.34	Закрепление отсутствует	2.5
1319	741987.66	1304047.12	Закрепление отсутствует	2.5
1320	741984.21	1304072.1	Закрепление отсутствует	2.5

Государственный регистратор		ФГИС ЕГРН
полное наименование должности	подпись	инициалы, фамилия

М.П.

<b>Земельный участок</b>			
(вид объекта недвижимости)			
Лист № <u>    </u> Раздела <b>3.2</b>	Всего листов раздела <b>3.2</b> : <u>    </u>	Всего разделов: <u>    </u>	Всего листов выписки: <u>    </u>
<b>30.09.2021 № 99/2021/420840200</b>			
Кадастровый номер:		<b>02:22:000000:262 (единое землепользование)</b>	

Сведения о характерных точках границы земельного участка				
Система координат:				
Зона №				
Номер точки	Координаты		Описание закрепления на местности	Средняя квадратическая погрешность определения координат характерных точек границ земельного участка, м
	X	Y		
1	2	3	4	5
1321	741942.66	1304081.3	данные отсутствуют	7.5
1322	741919.2	1304091.56	данные отсутствуют	7.5
1323	741897.22	1304084.23	данные отсутствуют	7.5
1324	741868.26	1304098.76	данные отсутствуют	7.5
1325	741842.09	1304113.3	данные отсутствуют	7.5
1326	741809.42	1304183.2	данные отсутствуют	7.5
1327	746046.86	1307524.61	данные отсутствуют	данные отсутствуют
1328	745956.56	1307532.15	данные отсутствуют	данные отсутствуют
1329	745910.83	1307450.31	данные отсутствуют	данные отсутствуют
1330	746039.3	1307352.49	данные отсутствуют	данные отсутствуют
1331	746071.98	1307444.38	данные отсутствуют	данные отсутствуют
1332	746071.98	1307509.31	данные отсутствуют	данные отсутствуют
1333	746661.25	1307395.38	Закрепление отсутствует	2.5
1334	746659.81	1307401.15	Закрепление отсутствует	2.5
1335	746664.24	1307400.59	Закрепление отсутствует	2.5

Государственный регистратор		ФГИС ЕГРН
полное наименование должности	подпись	инициалы, фамилия

М.П.

Раздел 3.2

Выписка из Единого государственного реестра недвижимости об объекте недвижимости  
Описание местоположения земельного участка

<b>Земельный участок</b>			
(вид объекта недвижимости)			
Лист № <u>    </u> Раздела <b>3.2</b>	Всего листов раздела <b>3.2</b> : <u>    </u>	Всего разделов: <u>    </u>	Всего листов выписки: <u>    </u>
<b>30.09.2021 № 99/2021/420840200</b>			
Кадастровый номер:		<b>02:22:000000:262 (единое землепользование)</b>	

Сведения о характерных точках границы земельного участка				
Система координат:				
Зона №				
Номер точки	Координаты		Описание закрепления на местности	Средняя квадратическая погрешность определения координат характерных точек границ земельного участка, м
	X	Y		
1	2	3	4	5
1336	746728.03	1307398.73	Закрепление отсутствует	2.5
1337	746785.17	1307423.64	Закрепление отсутствует	2.5
1338	746806.27	1307457.85	данные отсутствуют	7.5
1339	746694.8	1307519.03	данные отсутствуют	7.5
1340	746630.36	1307553.05	данные отсутствуют	7.5
1341	746557.43	1307641.23	Закрепление отсутствует	2.5
1342	746533.34	1307577.76	данные отсутствуют	7.5
1343	746569.49	1307529.77	данные отсутствуют	7.5
1344	746612.46	1307502.92	данные отсутствуют	7.5
1345	746621.41	1307476.07	данные отсутствуют	7.5
1346	746624.99	1307440.27	данные отсутствуют	7.5
1347	746641.1	1307408.04	данные отсутствуют	7.5
1348	743257.12	1305486.64	Закрепление отсутствует	2.5
1349	743252.93	1305478.16	Закрепление отсутствует	2.5
1350	743242.72	1305480.2	данные отсутствуют	7.5

Государственный регистратор		ФГИС ЕГРН
полное наименование должности	подпись	инициалы, фамилия

М.П.



<b>Земельный участок</b>			
(вид объекта недвижимости)			
Лист № <u>    </u> Раздела <b>3.2</b>	Всего листов раздела <b>3.2</b> : <u>    </u>	Всего разделов: <u>    </u>	Всего листов выписки: <u>    </u>
<b>30.09.2021 № 99/2021/420840200</b>			
Кадастровый номер:		<b>02:22:000000:262 (единое землепользование)</b>	

Сведения о характерных точках границы земельного участка				
Система координат:				
Зона №				
Номер точки	Координаты		Описание закрепления на местности	Средняя квадратическая погрешность определения координат характерных точек границ земельного участка, м
	X	Y		
1	2	3	4	5
1351	743150.68	1305357.92	данные отсутствуют	7.5
1352	742964.57	1305166	данные отсутствуют	7.5
1353	742731.93	1304878.1	данные отсутствуют	7.5
1354	742461.49	1304526.24	данные отсутствуют	7.5
1355	742339.35	1304398.29	данные отсутствуют	7.5
1356	742188.14	1304229.62	данные отсутствуют	7.5
1357	742064.92	1304056.34	данные отсутствуют	7.5
1358	742080.68	1304048.85	Закрепление отсутствует	2.5
1359	742080.92	1304048.47	данные отсутствуют	7.5
1360	743266.75	1305484.05	данные отсутствуют	7.5
1361	747896.47	1306489.61	данные отсутствуют	данные отсутствуют
1362	747880.71	1306508.14	данные отсутствуют	данные отсутствуют
1363	747676.27	1306851.07	данные отсутствуют	данные отсутствуют
1364	747513.05	1307116.51	данные отсутствуют	данные отсутствуют
1365	747247.6	1307494.07	данные отсутствуют	данные отсутствуют

Государственный регистратор		ФГИС ЕГРН
полное наименование должности	подпись	инициалы, фамилия

М.П.

<b>Земельный участок</b>			
(вид объекта недвижимости)			
Лист № <u>    </u> Раздела <b>3.2</b>	Всего листов раздела <b>3.2</b> : <u>    </u>	Всего разделов: <u>    </u>	Всего листов выписки: <u>    </u>
<b>30.09.2021 № 99/2021/420840200</b>			
Кадастровый номер:		<b>02:22:000000:262 (единое землепользование)</b>	

Сведения о характерных точках границы земельного участка				
Система координат:				
Зона №				
Номер точки	Координаты		Описание закрепления на местности	Средняя квадратическая погрешность определения координат характерных точек границ земельного участка, м
	X	Y		
1	2	3	4	5
1366	747102.51	1307706.75	данные отсутствуют	данные отсутствуют
1367	747013.48	1307794.14	данные отсутствуют	данные отсутствуют
1368	746946.68	1307831.49	данные отсутствуют	данные отсутствуют
1369	746984.6	1307794.31	данные отсутствуют	данные отсутствуют
1370	747046.84	1307744.91	данные отсутствуют	данные отсутствуют
1371	747133.77	1307642.17	данные отсутствуют	данные отсутствуют
1372	747288.88	1307420.87	данные отсутствуют	данные отсутствуют
1373	747531.91	1307066.2	данные отсутствуют	данные отсутствуют
1374	747774.94	1306667.08	данные отсутствуют	данные отсутствуют
1375	747890.53	1306476.41	данные отсутствуют	данные отсутствуют
1376	745523.61	1302687.68	данные отсутствуют	данные отсутствуют
1377	745517.71	1302681.79	данные отсутствуют	данные отсутствуют
1378	745517.7	1302681.78	данные отсутствуют	данные отсутствуют
1379	745512.46	1302677.96	данные отсутствуют	данные отсутствуют
1380	745512.42	1302677.95	данные отсутствуют	данные отсутствуют

Государственный регистратор		ФГИС ЕГРН
полное наименование должности	подпись	инициалы, фамилия

М.П.

<b>Земельный участок</b>			
(вид объекта недвижимости)			
Лист № <u>    </u> Раздела <b>3.2</b>	Всего листов раздела <b>3.2</b> : <u>    </u>	Всего разделов: <u>    </u>	Всего листов выписки: <u>    </u>
<b>30.09.2021 № 99/2021/420840200</b>			
Кадастровый номер:		<b>02:22:000000:262 (единое землепользование)</b>	

Сведения о характерных точках границы земельного участка				
Система координат:				
Зона №				
Номер точки	Координаты		Описание закрепления на местности	Средняя квадратическая погрешность определения координат характерных точек границ земельного участка, м
	X	Y		
1	2	3	4	5
1381	745503.72	1302676.64	данные отсутствуют	данные отсутствуют
1382	745497.53	1302676.64	данные отсутствуют	данные отсутствуют
1383	745497.51	1302676.64	данные отсутствуют	данные отсутствуют
1384	745495.41	1302677.09	данные отсутствуют	данные отсутствуют
1385	745474.85	1302672.68	данные отсутствуют	данные отсутствуют
1386	745464.35	1302678.98	данные отсутствуют	данные отсутствуют
1387	745463.72	1302679.02	данные отсутствуют	данные отсутствуют
1388	745459.66	1302679.26	данные отсутствуют	данные отсутствуют
1389	745453.24	1302680.45	данные отсутствуют	данные отсутствуют
1390	745453.22	1302680.46	данные отсутствуют	данные отсутствуют
1391	745448.93	1302682.84	данные отсутствуют	данные отсутствуют
1392	745448.89	1302682.87	данные отсутствуют	данные отсутствуют
1393	745444.37	1302690.02	данные отсутствуют	данные отсутствуют
1394	745444.36	1302690.06	данные отсутствуют	данные отсутствуют
1395	745444.36	1302693.84	данные отсутствуют	данные отсутствуют

Государственный регистратор		ФГИС ЕГРН
полное наименование должности	подпись	инициалы, фамилия

М.П.

Раздел 3.2

Выписка из Единого государственного реестра недвижимости об объекте недвижимости  
Описание местоположения земельного участка

<b>Земельный участок</b>			
(вид объекта недвижимости)			
Лист № <u>    </u> Раздела <b>3.2</b>	Всего листов раздела <b>3.2</b> : <u>    </u>	Всего разделов: <u>    </u>	Всего листов выписки: <u>    </u>
<b>30.09.2021 № 99/2021/420840200</b>			
Кадастровый номер:		<b>02:22:000000:262 (единое землепользование)</b>	

Сведения о характерных точках границы земельного участка				
Система координат:				
Зона №				
Номер точки	Координаты		Описание закрепления на местности	Средняя квадратическая погрешность определения координат характерных точек границ земельного участка, м
	X	Y		
1	2	3	4	5
1396	745434.14	1302705.76	данные отсутствуют	данные отсутствуют
1397	745436.69	1302743.92	данные отсутствуют	данные отсутствуют
1398	745430.6	1302758.53	данные отсутствуют	данные отсутствуют
1399	745424.69	1302758.53	данные отсутствуют	данные отсутствуют
1400	745424.65	1302758.54	данные отсутствуют	данные отсутствуют
1401	745416.79	1302761.87	данные отсутствуют	данные отсутствуют
1402	745410.37	1302764.97	данные отсутствуют	данные отсутствуют
1403	745410.35	1302764.98	данные отсутствуют	данные отсутствуют
1404	745405.35	1302769.04	данные отсутствуют	данные отсутствуют
1405	745399.88	1302774.49	данные отсутствуют	данные отсутствуют
1406	745394.02	1302776.45	данные отсутствуют	данные отсутствуют
1407	745388.17	1302776.33	данные отсутствуют	данные отсутствуют
1408	745381.18	1302776.18	данные отсутствуют	данные отсутствуют
1409	745372.92	1302773.75	данные отсутствуют	данные отсутствуют
1410	745363.78	1302770.05	данные отсутствуют	данные отсутствуют

Государственный регистратор		ФГИС ЕГРН
полное наименование должности	подпись	инициалы, фамилия

М.П.

<b>Земельный участок</b>			
(вид объекта недвижимости)			
Лист № <u>    </u> Раздела <b>3.2</b>	Всего листов раздела <b>3.2</b> : <u>    </u>	Всего разделов: <u>    </u>	Всего листов выписки: <u>    </u>
<b>30.09.2021 № 99/2021/420840200</b>			
Кадастровый номер:		<b>02:22:000000:262 (единое землепользование)</b>	

Сведения о характерных точках границы земельного участка				
Система координат:				
Зона №				
Номер точки	Координаты		Описание закрепления на местности	Средняя квадратическая погрешность определения координат характерных точек границ земельного участка, м
	X	Y		
1	2	3	4	5
1411	745345.5	1302761.47	данные отсутствуют	данные отсутствуют
1412	745344.27	1302760.78	данные отсутствуют	данные отсутствуют
1413	745324.75	1302746.46	данные отсутствуют	данные отсутствуют
1414	745321.1	1302742.41	данные отсутствуют	данные отсутствуют
1415	745318.1	1302738.07	данные отсутствуют	данные отсутствуют
1416	745312.1	1302730.37	данные отсутствуют	данные отсутствуют
1417	745304.67	1302720.64	данные отсутствуют	данные отсутствуют
1418	745304.65	1302720.62	данные отсутствуют	данные отсутствуют
1419	745292.08	1302711.19	данные отсутствуют	данные отсутствуют
1420	745280.37	1302702.61	данные отсутствуют	данные отсутствуют
1421	745267.78	1302694.9	данные отсутствуют	данные отсутствуют
1422	745256.36	1302690.05	данные отсутствуют	данные отсутствуют
1423	745256.33	1302690.04	данные отсутствуют	данные отсутствуют
1424	745245.76	1302688.6	данные отсутствуют	данные отсутствуют
1425	745231.17	1302687.46	данные отсутствуют	данные отсутствуют

Государственный регистратор		ФГИС ЕГРН
полное наименование должности	подпись	инициалы, фамилия

М.П.

Раздел 3.2

<b>Земельный участок</b>			
(вид объекта недвижимости)			
Лист № <u>    </u> Раздела <b>3.2</b>	Всего листов раздела <b>3.2</b> : <u>    </u>	Всего разделов: <u>    </u>	Всего листов выписки: <u>    </u>
<b>30.09.2021 № 99/2021/420840200</b>			
Кадастровый номер:		<b>02:22:000000:262 (единое землепользование)</b>	

Сведения о характерных точках границы земельного участка				
Система координат:				
Зона №				
Номер точки	Координаты		Описание закрепления на местности	Средняя квадратическая погрешность определения координат характерных точек границ земельного участка, м
	X	Y		
1	2	3	4	5
1426	745219.46	1302687.75	данные отсутствуют	данные отсутствуют
1427	745213.89	1302687.75	данные отсутствуют	данные отсутствуют
1428	745202.62	1302685.4	данные отсутствуют	данные отсутствуют
1429	745148.69	1302682.43	данные отсутствуют	данные отсутствуют
1430	745143.89	1302682.23	данные отсутствуют	данные отсутствуют
1431	745139.48	1302681.17	данные отсутствуют	данные отсутствуют
1432	745114.9	1302676.6	данные отсутствуют	данные отсутствуют
1433	745098.91	1302674.6	данные отсутствуют	данные отсутствуют
1434	745092.63	1302673.17	данные отсутствуют	данные отсутствуют
1435	745084.64	1302669.18	данные отсутствуют	данные отсутствуют
1436	745078.93	1302666.05	данные отсутствуют	данные отсутствуют
1437	745078.89	1302666.04	данные отсутствуют	данные отсутствуют
1438	745073.74	1302666.04	данные отсутствуют	данные отсутствуют
1439	745069.74	1302666.6	данные отсутствуют	данные отсутствуют
1440	745065.17	1302666.89	данные отсутствуют	данные отсутствуют

Государственный регистратор		ФГИС ЕГРН
полное наименование должности	подпись	инициалы, фамилия

М.П.

<b>Земельный участок</b>			
(вид объекта недвижимости)			
Лист № <u>    </u> Раздела <b>3.2</b>	Всего листов раздела <b>3.2</b> : <u>    </u>	Всего разделов: <u>    </u>	Всего листов выписки: <u>    </u>
<b>30.09.2021 № 99/2021/420840200</b>			
Кадастровый номер:		<b>02:22:000000:262 (единое землепользование)</b>	

Сведения о характерных точках границы земельного участка				
Система координат:				
Зона №				
Номер точки	Координаты		Описание закрепления на местности	Средняя квадратическая погрешность определения координат характерных точек границ земельного участка, м
	X	Y		
1	2	3	4	5
1441	745065.14	1302666.9	данные отсутствуют	данные отсутствуют
1442	745060.27	1302669.18	данные отсутствуют	данные отсутствуют
1443	745060.26	1302669.19	данные отсутствуют	данные отсутствуют
1444	745056.55	1302672.62	данные отсутствуют	данные отсутствуют
1445	745056.53	1302672.66	данные отсутствуют	данные отсутствуют
1446	745054.24	1302678.38	данные отсутствуют	данные отсутствуют
1447	745050.53	1302686.38	данные отсутствуют	данные отсутствуют
1448	745049.56	1302688.36	данные отсутствуют	данные отсутствуют
1449	745021.99	1302703.21	данные отсутствуют	данные отсутствуют
1450	745011.81	1302733.74	данные отсутствуют	данные отсутствуют
1451	744988.91	1302741.37	данные отсутствуют	данные отсутствуют
1452	744984.48	1302741.03	данные отсутствуют	данные отсутствуют
1453	744973.79	1302736.61	данные отсутствуют	данные отсутствуют
1454	744967.33	1302732.26	данные отсутствуют	данные отсутствуют
1455	744963.83	1302726.93	данные отсутствуют	данные отсутствуют

Государственный регистратор		ФГИС ЕГРН
полное наименование должности	подпись	инициалы, фамилия

М.П.

Раздел 3.2

Выписка из Единого государственного реестра недвижимости об объекте недвижимости  
Описание местоположения земельного участка

<b>Земельный участок</b>			
(вид объекта недвижимости)			
Лист № <u>    </u> Раздела <b>3.2</b>	Всего листов раздела <b>3.2</b> : <u>    </u>	Всего разделов: <u>    </u>	Всего листов выписки: <u>    </u>
<b>30.09.2021 № 99/2021/420840200</b>			
Кадастровый номер:		<b>02:22:000000:262 (единое землепользование)</b>	

Сведения о характерных точках границы земельного участка				
Система координат:				
Зона №				
Номер точки	Координаты		Описание закрепления на местности	Средняя квадратическая погрешность определения координат характерных точек границ земельного участка, м
	X	Y		
1	2	3	4	5
1456	744959.26	1302719.5	данные отсутствуют	данные отсутствуют
1457	744959.23	1302719.48	данные отсутствуют	данные отсутствуют
1458	744954.37	1302715.77	данные отсутствуют	данные отсутствуют
1459	744954.36	1302715.76	данные отсутствуют	данные отсутствуют
1460	744949.79	1302713.47	данные отсутствуют	данные отсутствуют
1461	744949.77	1302713.46	данные отсутствуют	данные отсутствуют
1462	744944.62	1302712.33	данные отсутствуют	данные отсутствуют
1463	744938.91	1302711.46	данные отсутствуют	данные отсутствуют
1464	744932.34	1302710.04	данные отсутствуют	данные отсутствуют
1465	744927.78	1302708.6	данные отсутствуют	данные отсутствуют
1466	744922.92	1302707.18	данные отсутствуют	данные отсутствуют
1467	744911.22	1302702.05	данные отсутствуют	данные отсутствуют
1468	744893.52	1302692.9	данные отсутствуют	данные отсутствуют
1469	744868.37	1302675.48	данные отсутствуют	данные отсутствуют
1470	744851.81	1302662.91	данные отсутствуют	данные отсутствуют

Государственный регистратор		ФГИС ЕГРН
полное наименование должности	подпись	инициалы, фамилия

М.П.

<b>Земельный участок</b>			
(вид объекта недвижимости)			
Лист № <u>    </u> Раздела <b>3.2</b>	Всего листов раздела <b>3.2</b> : <u>    </u>	Всего разделов: <u>    </u>	Всего листов выписки: <u>    </u>
<b>30.09.2021 № 99/2021/420840200</b>			
Кадастровый номер:		<b>02:22:000000:262 (единое землепользование)</b>	

Сведения о характерных точках границы земельного участка				
Система координат:				
Зона №				
Номер точки	Координаты		Описание закрепления на местности	Средняя квадратическая погрешность определения координат характерных точек границ земельного участка, м
	X	Y		
1	2	3	4	5
1471	744845.82	1302655.78	данные отсутствуют	данные отсутствуют
1472	744845.8	1302655.77	данные отсутствуют	данные отсутствуют
1473	744840.67	1302652.06	данные отсутствуют	данные отсутствуют
1474	744836.67	1302648.07	данные отсутствуют	данные отсутствуют
1475	744836.66	1302648.05	данные отсутствуют	данные отсутствуют
1476	744832.94	1302645.76	данные отсутствуют	данные отсутствуют
1477	744832.91	1302645.75	данные отсутствуют	данные отсутствуют
1478	744826.06	1302644.33	данные отсутствуют	данные отсутствуют
1479	744819.49	1302643.17	данные отсутствуют	данные отсутствуют
1480	744819.46	1302643.17	данные отсутствуют	данные отсутствуют
1481	744800.59	1302645.75	данные отсутствуют	данные отсутствуют
1482	744791.45	1302648.04	данные отсутствуют	данные отсутствуют
1483	744791.42	1302648.05	данные отсутствуют	данные отсутствуют
1484	744785.05	1302651.82	данные отсутствуют	данные отсутствуют
1485	744744.67	1302644.69	данные отсутствуют	данные отсутствуют

Государственный регистратор		ФГИС ЕГРН
полное наименование должности	подпись	инициалы, фамилия

М.П.

<b>Земельный участок</b>			
(вид объекта недвижимости)			
Лист № <u>    </u> Раздела <b>3.2</b>	Всего листов раздела <b>3.2</b> : <u>    </u>	Всего разделов: <u>    </u>	Всего листов выписки: <u>    </u>
<b>30.09.2021 № 99/2021/420840200</b>			
Кадастровый номер:		<b>02:22:000000:262 (единое землепользование)</b>	

Сведения о характерных точках границы земельного участка				
Система координат:				
Зона №				
Номер точки	Координаты		Описание закрепления на местности	Средняя квадратическая погрешность определения координат характерных точек границ земельного участка, м
	X	Y		
1	2	3	4	5
1486	744736.32	1302639.78	данные отсутствуют	данные отсутствуют
1487	744733.55	1302634.66	данные отсутствуют	данные отсутствуют
1488	744728.4	1302624.94	данные отсутствуют	данные отсутствуют
1489	744723.84	1302610.67	данные отсутствуют	данные отсутствуют
1490	744723.83	1302610.66	данные отсутствуют	данные отсутствуют
1491	744719.26	1302602.66	данные отсутствуют	данные отсутствуют
1492	744719.25	1302602.65	данные отсутствуют	данные отсутствуют
1493	744715.82	1302597.78	данные отсутствуют	данные отсутствуют
1494	744711.82	1302592.92	данные отсутствуют	данные отсутствуют
1495	744711.8	1302592.91	данные отсутствуют	данные отсутствуют
1496	744707.23	1302589.48	данные отсутствуют	данные отсутствуют
1497	744707.22	1302589.47	данные отсутствуют	данные отсутствуют
1498	744703.22	1302587.76	данные отсутствуют	данные отсутствуют
1499	744703.2	1302587.75	данные отсутствуют	данные отсутствуют
1500	744697.77	1302586.61	данные отсутствуют	данные отсутствуют

Государственный регистратор		ФГИС ЕГРН
полное наименование должности	подпись	инициалы, фамилия

М.П.

<b>Земельный участок</b>			
(вид объекта недвижимости)			
Лист № ___ Раздела <b>3.2</b>	Всего листов раздела <b>3.2</b> : ___	Всего разделов: ___	Всего листов выписки: ___
<b>30.09.2021 № 99/2021/420840200</b>			
Кадастровый номер:		<b>02:22:000000:262 (единое землепользование)</b>	

Сведения о характерных точках границы земельного участка				
Система координат:				
Зона №				
Номер точки	Координаты		Описание закрепления на местности	Средняя квадратическая погрешность определения координат характерных точек границ земельного участка, м
	X	Y		
1	2	3	4	5
1501	744697.75	1302586.61	данные отсутствуют	данные отсутствуют
1502	744697.73	1302586.61	данные отсутствуют	данные отсутствуют
1503	744691.99	1302587.65	данные отсутствуют	данные отсутствуют
1504	744693.43	1302586.15	данные отсутствуют	данные отсутствуют
1505	744690.93	1302583.87	данные отсутствуют	данные отсутствуют
1506	744800.7	1302474.65	данные отсутствуют	данные отсутствуют
1507	744895.22	1302410.43	данные отсутствуют	данные отсутствуют
1508	745137.48	1302324.11	данные отсутствуют	данные отсутствуют
1509	745194.88	1302310.17	данные отсутствуют	данные отсутствуют
1510	745414.15	1302256.94	данные отсутствуют	данные отсутствуют
1511	745477.68	1302248.54	данные отсутствуют	данные отсутствуют
1512	745509.57	1302318.65	данные отсутствуют	данные отсутствуют
1513	745510.9	1302327.53	данные отсутствуют	данные отсутствуют
1514	745505.38	1302372.47	данные отсутствуют	данные отсутствуют
1515	745546.08	1302469.15	данные отсутствуют	данные отсутствуют

Государственный регистратор		ФГИС ЕГРН
полное наименование должности	подпись	инициалы, фамилия

М.П.

Раздел 3.2

Выписка из Единого государственного реестра недвижимости об объекте недвижимости  
Описание местоположения земельного участка

<b>Земельный участок</b>			
(вид объекта недвижимости)			
Лист № ___ Раздела <b>3.2</b>	Всего листов раздела <b>3.2</b> : ___	Всего разделов: ___	Всего листов выписки: ___
<b>30.09.2021 № 99/2021/420840200</b>			
Кадастровый номер:		<b>02:22:000000:262 (единое землепользование)</b>	

Сведения о характерных точках границы земельного участка				
Система координат:				
Зона №				
Номер точки	Координаты		Описание закрепления на местности	Средняя квадратическая погрешность определения координат характерных точек границ земельного участка, м
	X	Y		
1	2	3	4	5
1516	745584.25	1302570.91	данные отсутствуют	данные отсутствуют
1517	745607.37	1302650.51	данные отсутствуют	данные отсутствуют
1518	745602.05	1302703.21	данные отсутствуют	данные отсутствуют
1519	745574.07	1302715.93	данные отсутствуют	данные отсутствуют
1520	744788.23	1302615.69	данные отсутствуют	данные отсутствуют
1521	744788.26	1302615.68	данные отсутствуют	данные отсутствуют
1522	744790.35	1302614.89	данные отсутствуют	данные отсутствуют
1523	744790.37	1302614.89	данные отсутствуют	данные отсутствуют
1524	744790.41	1302614.85	данные отсутствуют	данные отсутствуют
1525	744790.42	1302614.8	данные отсутствуют	данные отсутствуют
1526	744790.41	1302614.76	данные отсутствуют	данные отсутствуют
1527	744789.61	1302612.67	данные отсутствуют	данные отсутствуют
1528	744789.6	1302612.66	данные отсутствуют	данные отсутствуют
1529	744789.57	1302612.62	данные отсутствуют	данные отсутствуют
1530	744789.52	1302612.61	данные отсутствуют	данные отсутствуют

Государственный регистратор		ФГИС ЕГРН
полное наименование должности	подпись	инициалы, фамилия

М.П.

Выписка из Единого государственного реестра недвижимости об объекте недвижимости  
Описание местоположения земельного участка

<b>Земельный участок</b>			
(вид объекта недвижимости)			
Лист №	Раздела <b>3.2</b>	Всего листов раздела <b>3.2</b> : ____	Всего разделов: ____
Всего листов выписки: ____			
<b>30.09.2021 № 99/2021/420840200</b>			
Кадастровый номер:		<b>02:22:000000:262 (единое землепользование)</b>	

Сведения о характерных точках границы земельного участка				
Система координат:				
Зона №				
Номер точки	Координаты		Описание закрепления на местности	Средняя квадратическая погрешность определения координат характерных точек границ земельного участка, м
	X	Y		
1	2	3	4	5
1531	744789.48	1302612.62	данные отсутствуют	данные отсутствуют
1532	744787.39	1302613.41	данные отсутствуют	данные отсутствуют
1533	744787.38	1302613.41	данные отсутствуют	данные отсутствуют
1534	744787.34	1302613.45	данные отсутствуют	данные отсутствуют
1535	744787.33	1302613.5	данные отсутствуют	данные отсутствуют
1536	744787.34	1302613.54	данные отсутствуют	данные отсутствуют
1537	744788.14	1302615.63	данные отсутствуют	данные отсутствуют
1538	744788.14	1302615.64	данные отсутствуют	данные отсутствуют
1539	744788.18	1302615.68	данные отсутствуют	данные отсутствуют
1540	742742.11	1309400.66	данные отсутствуют	данные отсутствуют
1541	742766.34	1309417.36	данные отсутствуют	данные отсутствуют
1542	742788.4	1309435.54	данные отсутствуют	данные отсутствуют
1543	742860.33	1309459.42	данные отсутствуют	данные отсутствуют
1544	742900.3	1309412.72	данные отсутствуют	данные отсутствуют
1545	742900.31	1309412.71	данные отсутствуют	данные отсутствуют

Государственный регистратор		ФГИС ЕГРН
полное наименование должности	подпись	инициалы, фамилия

М.П.

Раздел 3.2

Выписка из Единого государственного реестра недвижимости об объекте недвижимости  
Описание местоположения земельного участка

<b>Земельный участок</b>			
(вид объекта недвижимости)			
Лист №	Раздела <b>3.2</b>	Всего листов раздела <b>3.2</b> : ____	Всего разделов: ____
Всего листов выписки: ____			
<b>30.09.2021 № 99/2021/420840200</b>			
Кадастровый номер:		<b>02:22:000000:262 (единое землепользование)</b>	

Сведения о характерных точках границы земельного участка				
Система координат:				
Зона №				
Номер точки	Координаты		Описание закрепления на местности	Средняя квадратическая погрешность определения координат характерных точек границ земельного участка, м
	X	Y		
1	2	3	4	5
1546	742914.6	1309400.09	данные отсутствуют	данные отсутствуют
1547	742932.93	1309383.2	данные отсутствуют	данные отсутствуют
1548	742959.11	1309356.3	данные отсутствуют	данные отсутствуют
1549	742969.15	1309346.26	данные отсутствуют	данные отсутствуют
1550	742999.55	1309311.46	данные отсутствуют	данные отсутствуют
1551	743010.87	1309293.82	данные отсутствуют	данные отсутствуют
1552	743010.89	1309293.8	данные отсутствуют	данные отсутствуют
1553	743033.75	1309272.32	данные отсутствуют	данные отсутствуют
1554	743034.21	1309271.66	данные отсутствуют	данные отсутствуют
1555	743020.96	1309273.22	данные отсутствуют	данные отсутствуют
1556	742844.29	1309452.61	данные отсутствуют	данные отсутствуют
1557	743095.38	1308835.81	данные отсутствуют	данные отсутствуют
1558	742526.37	1309232.6	данные отсутствуют	данные отсутствуют
1559	742500.08	1309126.05	данные отсутствуют	данные отсутствуют
1560	742548.86	1309046.1	данные отсутствуют	данные отсутствуют

Государственный регистратор		ФГИС ЕГРН
полное наименование должности	подпись	инициалы, фамилия

М.П.

<b>Земельный участок</b>			
(вид объекта недвижимости)			
Лист №	Раздела <b>3.2</b>	Всего листов раздела <b>3.2</b> : _____	Всего разделов: _____
Всего листов выписки: _____			
<b>30.09.2021 № 99/2021/420840200</b>			
Кадастровый номер:		<b>02:22:000000:262 (единое землепользование)</b>	

Сведения о характерных точках границы земельного участка				
Система координат:				
Зона №				
Номер точки	Координаты		Описание закрепления на местности	Средняя квадратическая погрешность определения координат характерных точек границ земельного участка, м
	X	Y		
1	2	3	4	5
1561	742548.15	1309046.41	данные отсутствуют	данные отсутствуют
1562	742525.2	1309069.35	данные отсутствуют	данные отсутствуют
1563	742518.52	1309076.03	данные отсутствуют	данные отсутствуют
1564	742493.82	1309125.46	данные отсутствуют	данные отсутствуют
1565	742516.14	1309199.49	данные отсутствуют	данные отсутствуют
1566	742527.58	1309237.43	данные отсутствуют	данные отсутствуют
1567	742572.83	1309302.63	данные отсутствуют	данные отсутствуют
1568	742583.56	1309318.09	данные отсутствуют	данные отсутствуют
1569	742645.94	1309372.21	данные отсутствуют	данные отсутствуют
1570	742737.57	1309398.42	данные отсутствуют	данные отсутствуют
1571	742686.13	1309372.21	данные отсутствуют	данные отсутствуют
1572	742683.92	1309373.8	данные отсутствуют	данные отсутствуют
1573	742618.68	1309346.62	данные отсутствуют	данные отсутствуют
1574	742556.16	1309213.42	данные отсутствуют	данные отсутствуют
1575	743053.57	1308870.94	данные отсутствуют	данные отсутствуют

Государственный регистратор		ФГИС ЕГРН
полное наименование должности	подпись	инициалы, фамилия

М.П.

Раздел 3.2

Выписка из Единого государственного реестра недвижимости об объекте недвижимости  
Описание местоположения земельного участка

<b>Земельный участок</b>			
(вид объекта недвижимости)			
Лист №	Раздела <b>3.2</b>	Всего листов раздела <b>3.2</b> : _____	Всего разделов: _____
Всего листов выписки: _____			
<b>30.09.2021 № 99/2021/420840200</b>			
Кадастровый номер:		<b>02:22:000000:262 (единое землепользование)</b>	

Сведения о характерных точках границы земельного участка				
Система координат:				
Зона №				
Номер точки	Координаты		Описание закрепления на местности	Средняя квадратическая погрешность определения координат характерных точек границ земельного участка, м
	X	Y		
1	2	3	4	5
1576	743095.56	1308836.38	данные отсутствуют	данные отсутствуют
1577	745264.27	1308082.42	данные отсутствуют	данные отсутствуют
1578	745293.15	1308075.67	данные отсутствуют	данные отсутствуют
1579	745335.21	1308064.74	данные отсутствуют	данные отсутствуют
1580	745337.09	1308064.56	данные отсутствуют	данные отсутствуют
1581	745385.24	1308055.41	данные отсутствуют	данные отсутствуют
1582	745385.44	1308148.14	данные отсутствуют	данные отсутствуют
1583	745385.45	1308148.18	данные отсутствуют	данные отсутствуют
1584	745385.49	1308148.22	данные отсутствуют	данные отсутствуют
1585	745385.53	1308148.23	данные отсутствуют	данные отсутствуют
1586	745422.22	1308146.22	данные отсутствуют	данные отсутствуют
1587	745458.13	1308146.17	данные отсутствуют	данные отсутствуют
1588	745504.78	1308150	данные отсутствуют	данные отсутствуют
1589	745542.06	1308152.83	данные отсутствуют	данные отсутствуют
1590	745567.07	1308153.3	данные отсутствуют	данные отсутствуют

Государственный регистратор		ФГИС ЕГРН
полное наименование должности	подпись	инициалы, фамилия

М.П.



Выписка из Единого государственного реестра недвижимости об объекте недвижимости  
Описание местоположения земельного участка

<b>Земельный участок</b>			
(вид объекта недвижимости)			
Лист № <u>    </u> Раздела <b>3.2</b>	Всего листов раздела <b>3.2</b> : <u>    </u>	Всего разделов: <u>    </u>	Всего листов выписки: <u>    </u>
<b>30.09.2021 № 99/2021/420840200</b>			
Кадастровый номер:		<b>02:22:000000:262 (единое землепользование)</b>	

Сведения о характерных точках границы земельного участка				
Система координат:				
Зона №				
Номер точки	Координаты		Описание закрепления на местности	Средняя квадратическая погрешность определения координат характерных точек границ земельного участка, м
	X	Y		
1	2	3	4	5
1591	745567.1	1308153.3	данные отсутствуют	данные отсутствуют
1592	745592.58	1308145.75	данные отсутствуют	данные отсутствуют
1593	745621.79	1308136.22	данные отсутствуют	данные отсутствуют
1594	745621.8	1308136.21	данные отсутствуют	данные отсутствуют
1595	745638.82	1308128.77	данные отсутствуют	данные отсутствуют
1596	745655.18	1308125.07	данные отсутствуют	данные отсутствуют
1597	745669.56	1308127.05	данные отсутствуют	данные отсутствуют
1598	745678.58	1308135.57	данные отсутствуют	данные отсутствуют
1599	745827.32	1308148.38	данные отсутствуют	данные отсутствуют
1600	745808.09	1308288.19	данные отсутствуют	данные отсутствуют
1601	745747.56	1308288.19	данные отсутствуют	данные отсутствуют
1602	745543.29	1308295.78	данные отсутствуют	данные отсутствуют
1603	745386.94	1308305.86	данные отсутствуют	данные отсутствуют
1604	745263.37	1308323.5	данные отсутствуют	данные отсутствуют
1605	745234.51	1308328.48	данные отсутствуют	данные отсутствуют

Государственный регистратор		ФГИС ЕГРН
полное наименование должности	подпись	инициалы, фамилия

М.П.

Раздел 3.2

Выписка из Единого государственного реестра недвижимости об объекте недвижимости  
Описание местоположения земельного участка

<b>Земельный участок</b>			
(вид объекта недвижимости)			
Лист № <u>    </u> Раздела <b>3.2</b>	Всего листов раздела <b>3.2</b> : <u>    </u>	Всего разделов: <u>    </u>	Всего листов выписки: <u>    </u>
<b>30.09.2021 № 99/2021/420840200</b>			
Кадастровый номер:		<b>02:22:000000:262 (единое землепользование)</b>	

Сведения о характерных точках границы земельного участка				
Система координат:				
Зона №				
Номер точки	Координаты		Описание закрепления на местности	Средняя квадратическая погрешность определения координат характерных точек границ земельного участка, м
	X	Y		
1	2	3	4	5
1606	745221.48	1308127.52	данные отсутствуют	данные отсутствуют
1607	745205.63	1308099.3	данные отсутствуют	данные отсутствуют
1608	743815.67	1307971.01	данные отсутствуют	данные отсутствуют
1609	743806.06	1307933.31	данные отсутствуют	данные отсутствуют
1610	743808.17	1307918.8	данные отсутствуют	данные отсутствуют
1611	743828.75	1307905.08	данные отсутствуют	данные отсутствуют
1612	743816	1307879.69	данные отсутствуют	данные отсутствуют
1613	743792.41	1307842.54	данные отсутствуют	данные отсутствуют
1614	743439.76	1308016.51	данные отсутствуют	данные отсутствуют
1615	743422.88	1308087.97	данные отсутствуют	данные отсутствуют
1616	743423.24	1308088.14	данные отсутствуют	данные отсутствуют
1617	743452.54	1308229.75	данные отсутствуют	данные отсутствуют
1618	743452.8	1308231.03	данные отсутствуют	данные отсутствуют
1619	743455.85	1308245.79	данные отсутствуют	данные отсутствуют
1620	743531.37	1308373.92	данные отсутствуют	данные отсутствуют

Государственный регистратор		ФГИС ЕГРН
полное наименование должности	подпись	инициалы, фамилия

М.П.

<b>Земельный участок</b>			
(вид объекта недвижимости)			
Лист № __ Раздела <b>3.2</b>	Всего листов раздела <b>3.2</b> : __	Всего разделов: __	Всего листов выписки: __
<b>30.09.2021 № 99/2021/420840200</b>			
Кадастровый номер:		<b>02:22:000000:262 (единое землепользование)</b>	

Сведения о характерных точках границы земельного участка				
Система координат:				
Зона №				
Номер точки	Координаты		Описание закрепления на местности	Средняя квадратическая погрешность определения координат характерных точек границ земельного участка, м
	X	Y		
1	2	3	4	5
1621	743584.87	1308446.7	данные отсутствуют	данные отсутствуют
1622	743606.91	1308507.93	данные отсутствуют	данные отсутствуют
1623	743648.8	1308588.23	данные отсутствуют	данные отсутствуют
1624	743663.22	1308660.34	данные отсутствуют	данные отсутствуют
1625	743710.25	1308641.85	данные отсутствуют	данные отсутствуют
1626	743717.57	1308635.78	данные отсутствуют	данные отсутствуют
1627	743717.22	1308624.29	данные отсутствуют	данные отсутствуют
1628	743736.81	1308601.9	данные отсутствуют	данные отсутствуют
1629	743743.8	1308614.1	данные отсутствуют	данные отсутствуют
1630	743861.26	1308516.96	данные отсутствуют	данные отсутствуют
1631	743906.55	1308475.34	данные отсутствуют	данные отсутствуют
1632	743902.66	1308430.05	данные отсутствуют	данные отсутствуют
1633	743879.8	1308343.27	данные отсутствуют	данные отсутствуют
1634	743826.69	1308264.1	данные отсутствуют	данные отсутствуют
1635	743803.87	1308188.64	данные отсутствуют	данные отсутствуют

Государственный регистратор		ФГИС ЕГРН
полное наименование должности	подпись	инициалы, фамилия

М.П.

Раздел 3.2

Выписка из Единого государственного реестра недвижимости об объекте недвижимости  
Описание местоположения земельного участка

<b>Земельный участок</b>			
(вид объекта недвижимости)			
Лист № __ Раздела <b>3.2</b>	Всего листов раздела <b>3.2</b> : __	Всего разделов: __	Всего листов выписки: __
<b>30.09.2021 № 99/2021/420840200</b>			
Кадастровый номер:		<b>02:22:000000:262 (единое землепользование)</b>	

Сведения о характерных точках границы земельного участка				
Система координат:				
Зона №				
Номер точки	Координаты		Описание закрепления на местности	Средняя квадратическая погрешность определения координат характерных точек границ земельного участка, м
	X	Y		
1	2	3	4	5
1636	743773.39	1308075.44	данные отсутствуют	данные отсутствуют
1637	743784.59	1308003.69	данные отсутствуют	данные отсутствуют
1638	742728.53	1305629.89	данные отсутствуют	данные отсутствуют
1639	742729.06	1305630.23	данные отсутствуют	данные отсутствуют
1640	742731.85	1305636.2	данные отсутствуют	данные отсутствуют
1641	742741.18	1305649.85	данные отсутствуют	данные отсутствуют
1642	742750.18	1305663	данные отсутствуют	данные отсутствуют
1643	742759	1305676.23	данные отсутствуют	данные отсутствуют
1644	742771.69	1305701.44	данные отсутствуют	данные отсутствуют
1645	742786.54	1305732.27	данные отсутствуют	данные отсутствуют
1646	742810.31	1305780.99	данные отсутствуют	данные отсутствуют
1647	742828.84	1305822.01	данные отсутствуют	данные отсутствуют
1648	742842.97	1305853.28	данные отсутствуют	данные отсутствуют
1649	742855.27	1305882.87	данные отсутствуют	данные отсутствуют
1650	742898	1305985.71	данные отсутствуют	данные отсутствуют

Государственный регистратор		ФГИС ЕГРН
полное наименование должности	подпись	инициалы, фамилия

М.П.

<b>Земельный участок</b>			
(вид объекта недвижимости)			
Лист № <u>    </u> Раздела <b>3.2</b>	Всего листов раздела <b>3.2</b> : <u>    </u>	Всего разделов: <u>    </u>	Всего листов выписки: <u>    </u>
<b>30.09.2021 № 99/2021/420840200</b>			
Кадастровый номер:		<b>02:22:000000:262 (единое землепользование)</b>	

Сведения о характерных точках границы земельного участка				
Система координат:				
Зона №				
Номер точки	Координаты		Описание закрепления на местности	Средняя квадратическая погрешность определения координат характерных точек границ земельного участка, м
	X	Y		
1	2	3	4	5
1651	742907.79	1306010.42	данные отсутствуют	данные отсутствуют
1652	742986.84	1306212.5	данные отсутствуют	данные отсутствуют
1653	743038.58	1306335.7	данные отсутствуют	данные отсутствуют
1654	743106.24	1306500.41	данные отсутствуют	данные отсутствуют
1655	743127.58	1306550.74	данные отсутствуют	данные отсутствуют
1656	743145.58	1306590.65	данные отсутствуют	данные отсутствуют
1657	743173.23	1306660.23	данные отсутствуют	данные отсутствуют
1658	743206.48	1306742.07	данные отсутствуют	данные отсутствуют
1659	743230.58	1306803.49	данные отсутствуют	данные отсутствуют
1660	743250.61	1306851.51	данные отсутствуют	данные отсутствуют
1661	743273.45	1306910.89	данные отсутствуют	данные отсутствуют
1662	743273.71	1306911.9	данные отсутствуют	данные отсутствуют
1663	743271.08	1306915.61	данные отсутствуют	данные отсутствуют
1664	743270.9	1306916.33	данные отсутствуют	данные отсутствуют
1665	743271.12	1306917.89	данные отсутствуют	данные отсутствуют

Государственный регистратор		ФГИС ЕГРН
полное наименование должности	подпись	инициалы, фамилия

М.П.

<b>Земельный участок</b>			
(вид объекта недвижимости)			
Лист № <u>    </u> Раздела <b>3.2</b>	Всего листов раздела <b>3.2</b> : <u>    </u>	Всего разделов: <u>    </u>	Всего листов выписки: <u>    </u>
<b>30.09.2021 № 99/2021/420840200</b>			
Кадастровый номер:		<b>02:22:000000:262 (единое землепользование)</b>	

Сведения о характерных точках границы земельного участка				
Система координат:				
Зона №				
Номер точки	Координаты		Описание закрепления на местности	Средняя квадратическая погрешность определения координат характерных точек границ земельного участка, м
	X	Y		
1	2	3	4	5
1666	743271.25	1306918.25	данные отсутствуют	данные отсутствуют
1667	743271.51	1306918.54	данные отсутствуют	данные отсутствуют
1668	743272.57	1306919.34	данные отсутствуют	данные отсутствуют
1669	743273.14	1306919.47	данные отсутствуют	данные отсутствуют
1670	743275.21	1306919.32	данные отсутствуют	данные отсутствуют
1671	743275.42	1306919.28	данные отсутствуют	данные отсутствуют
1672	743276.55	1306918.95	данные отсутствуют	данные отсутствуют
1673	743277.29	1306919.27	данные отсутствуют	данные отсутствуют
1674	743296.65	1306968.55	данные отсутствуют	данные отсутствуют
1675	743322.07	1307030.63	данные отсутствуют	данные отсутствуют
1676	743325	1307037.51	данные отсутствуют	данные отсутствуют
1677	743333.01	1307037.45	данные отсутствуют	данные отсутствуют
1678	743333.4	1307038.57	данные отсутствуют	данные отсутствуют
1679	743343.59	1307068.07	данные отсутствуют	данные отсутствуют
1680	743369.41	1307135.37	данные отсутствуют	данные отсутствуют

Государственный регистратор		ФГИС ЕГРН
полное наименование должности	подпись	инициалы, фамилия

М.П.

<b>Земельный участок</b>			
(вид объекта недвижимости)			
Лист № __ Раздела <b>3.2</b>	Всего листов раздела <b>3.2</b> : __	Всего разделов: __	Всего листов выписки: __
<b>30.09.2021 № 99/2021/420840200</b>			
Кадастровый номер:		<b>02:22:000000:262 (единое землепользование)</b>	

Сведения о характерных точках границы земельного участка				
Система координат:				
Зона №				
Номер точки	Координаты		Описание закрепления на местности	Средняя квадратическая погрешность определения координат характерных точек границ земельного участка, м
	X	Y		
1	2	3	4	5
1681	743404.52	1307207.16	данные отсутствуют	данные отсутствуют
1682	743425.94	1307250.97	данные отсутствуют	данные отсутствуют
1683	743461.58	1307307.82	данные отсутствуют	данные отсутствуют
1684	743478.32	1307336.76	данные отсутствуют	данные отсутствуют
1685	743428.06	1307371.59	Временный межевой знак	0.1
1686	743113.61	1306649.53	данные отсутствуют	данные отсутствуют
1687	742943.97	1306240.76	данные отсутствуют	данные отсутствуют
1688	742704.27	1305634.68	данные отсутствуют	данные отсутствуют
1689	745902.17	1307456.66	данные отсутствуют	данные отсутствуют
1690	745902.8	1307458.29	данные отсутствуют	данные отсутствуют
1691	745913.93	1307489.95	данные отсутствуют	данные отсутствуют
1692	745922.22	1307517.15	данные отсутствуют	данные отсутствуют
1693	745926.27	1307530.9	данные отсутствуют	данные отсутствуют
1694	745926.77	1307534.64	данные отсутствуют	данные отсутствуют
1695	745785.37	1307546.44	данные отсутствуют	данные отсутствуют

Государственный регистратор		ФГИС ЕГРН
полное наименование должности	подпись	инициалы, фамилия

М.П.

Раздел 3.2

Выписка из Единого государственного реестра недвижимости об объекте недвижимости  
Описание местоположения земельного участка

<b>Земельный участок</b>			
(вид объекта недвижимости)			
Лист № __ Раздела <b>3.2</b>	Всего листов раздела <b>3.2</b> : __	Всего разделов: __	Всего листов выписки: __
<b>30.09.2021 № 99/2021/420840200</b>			
Кадастровый номер:		<b>02:22:000000:262 (единое землепользование)</b>	

Сведения о характерных точках границы земельного участка				
Система координат:				
Зона №				
Номер точки	Координаты		Описание закрепления на местности	Средняя квадратическая погрешность определения координат характерных точек границ земельного участка, м
	X	Y		
1	2	3	4	5
1696	743745.15	1307032.44	данные отсутствуют	данные отсутствуют
1697	743735.52	1307023.02	данные отсутствуют	данные отсутствуют
1698	743722.91	1307023.66	данные отсутствуют	данные отсутствуют
1699	743639.87	1306811.76	данные отсутствуют	данные отсутствуют
1700	743630.9	1306699.66	данные отсутствуют	данные отсутствуют
1701	743644.35	1306627.92	данные отсутствуют	данные отсутствуют
1702	743734.03	1306320.78	данные отсутствуют	данные отсутствуют
1703	743774.38	1306143.67	данные отсутствуют	данные отсутствуют
1704	743767.66	1306096.59	данные отсутствуют	данные отсутствуют
1705	743657.8	1305971.04	данные отсутствуют	данные отсутствуют
1706	743254.94	1305497.53	данные отсутствуют	данные отсутствуют
1707	743256.25	1305497.18	данные отсутствуют	данные отсутствуют
1708	743260.07	1305496.47	данные отсутствуют	данные отсутствуют
1709	743259.98	1305496.18	данные отсутствуют	данные отсутствуют
1710	743266.65	1305494.38	данные отсутствуют	данные отсутствуют

Государственный регистратор		ФГИС ЕГРН
полное наименование должности	подпись	инициалы, фамилия

М.П.

<b>Земельный участок</b>			
(вид объекта недвижимости)			
Лист № __ Раздела <b>3.2</b>	Всего листов раздела <b>3.2</b> : __	Всего разделов: __	Всего листов выписки: __
<b>30.09.2021 № 99/2021/420840200</b>			
Кадастровый номер:		<b>02:22:000000:262 (единое землепользование)</b>	

Сведения о характерных точках границы земельного участка				
Система координат:				
Зона №				
Номер точки	Координаты		Описание закрепления на местности	Средняя квадратическая погрешность определения координат характерных точек границ земельного участка, м
	X	Y		
1	2	3	4	5
1711	743276.85	1305491.5	данные отсутствуют	данные отсутствуют
1712	743667.42	1305956.98	данные отсутствуют	данные отсутствуют
1713	743771.7	1306082.11	данные отсутствуют	данные отсутствуют
1714	743784.9	1306108.2	данные отсутствуют	данные отсутствуют
1715	744109.32	1305907.78	данные отсутствуют	данные отсутствуют
1716	744113.22	1305964.4	данные отсутствуют	данные отсутствуют
1717	744124.94	1306153.14	данные отсутствуют	данные отсутствуют
1718	744138.58	1306274.13	данные отсутствуют	данные отсутствуют
1719	744204.87	1306405.92	данные отсутствуют	данные отсутствуют
1720	744231.52	1306496.47	данные отсутствуют	данные отсутствуют
1721	744239.18	1306545.53	данные отсутствуют	данные отсутствуют
1722	744235.49	1306590.84	данные отсутствуют	данные отсутствуют
1723	744197.74	1306621.12	данные отсутствуют	данные отсутствуют
1724	744144.78	1306613.68	данные отсутствуют	данные отсутствуют
1725	744099.38	1306598.67	данные отсутствуют	данные отсутствуют

Государственный регистратор		ФГИС ЕГРН
полное наименование должности	подпись	инициалы, фамилия

М.П.

Раздел 3.2

<b>Земельный участок</b>			
(вид объекта недвижимости)			
Лист № __ Раздела <b>3.2</b>	Всего листов раздела <b>3.2</b> : __	Всего разделов: __	Всего листов выписки: __
<b>30.09.2021 № 99/2021/420840200</b>			
Кадастровый номер:		<b>02:22:000000:262 (единое землепользование)</b>	

Сведения о характерных точках границы земельного участка				
Система координат:				
Зона №				
Номер точки	Координаты		Описание закрепления на местности	Средняя квадратическая погрешность определения координат характерных точек границ земельного участка, м
	X	Y		
1	2	3	4	5
1726	744042.5	1306519.5	данные отсутствуют	данные отсутствуют
1727	743981.78	1306413.92	данные отсутствуют	данные отсутствуют
1728	743947.51	1306296.96	данные отсутствуют	данные отсутствуют
1729	743913.32	1306221.52	данные отсутствуют	данные отсутствуют
1730	743879.21	1306180.07	данные отсутствуют	данные отсутствуют
1731	743867.95	1306221.62	данные отсутствуют	данные отсутствуют
1732	743868.04	1306266.92	данные отсутствуют	данные отсутствуют
1733	743845.44	1306308.49	данные отсутствуют	данные отсутствуют
1734	743819.03	1306338.75	данные отсутствуют	данные отсутствуют
1735	743804.13	1306452.03	данные отсутствуют	данные отсутствуют
1736	743785.78	1306727.66	данные отсутствуют	данные отсутствуют
1737	743759.64	1306890.05	данные отсутствуют	данные отсутствуют
1738	743756.01	1306961.79	данные отсутствуют	данные отсутствуют
1739	743757.37	1307032.98	данные отсутствуют	данные отсутствуют
1740	743230.39	1307509.59	данные отсутствуют	данные отсутствуют

Государственный регистратор		ФГИС ЕГРН
полное наименование должности	подпись	инициалы, фамилия

М.П.

<b>Земельный участок</b>			
(вид объекта недвижимости)			
Лист № <u>    </u> Раздела <b>3.2</b>	Всего листов раздела <b>3.2</b> : <u>    </u>	Всего разделов: <u>    </u>	Всего листов выписки: <u>    </u>
<b>30.09.2021 № 99/2021/420840200</b>			
Кадастровый номер:		<b>02:22:000000:262 (единое землепользование)</b>	

Сведения о характерных точках границы земельного участка				
Система координат:				
Зона №				
Номер точки	Координаты		Описание закрепления на местности	Средняя квадратическая погрешность определения координат характерных точек границ земельного участка, м
	X	Y		
1	2	3	4	5
1741	743192.9	1307529.54	данные отсутствуют	данные отсутствуют
1742	743092.11	1307581.27	данные отсутствуют	данные отсутствуют
1743	742961.17	1307642.38	данные отсутствуют	данные отсутствуют
1744	742964.89	1307647.33	данные отсутствуют	данные отсутствуют
1745	742901.36	1307680.35	данные отсутствуют	данные отсутствуют
1746	742886.4	1307688.74	данные отсутствуют	данные отсутствуют
1747	742765.46	1307756.54	данные отсутствуют	данные отсутствуют
1748	742804.33	1307969.16	данные отсутствуют	данные отсутствуют
1749	742846.12	1308197.73	данные отсутствуют	данные отсутствуют
1750	742903.39	1308344.14	данные отсутствуют	данные отсутствуют
1751	743043.6	1308710.39	данные отсутствуют	данные отсутствуют
1752	742665.53	1308987.24	данные отсутствуют	данные отсутствуют
1753	742664.47	1308952.1	данные отсутствуют	данные отсутствуют
1754	742555.94	1308947.59	данные отсутствуют	данные отсутствуют
1755	742523.09	1308936.07	данные отсутствуют	данные отсутствуют

Государственный регистратор		ФГИС ЕГРН
полное наименование должности	подпись	инициалы, фамилия

М.П.

Раздел 3.2

Выписка из Единого государственного реестра недвижимости об объекте недвижимости  
Описание местоположения земельного участка

<b>Земельный участок</b>			
(вид объекта недвижимости)			
Лист № <u>    </u> Раздела <b>3.2</b>	Всего листов раздела <b>3.2</b> : <u>    </u>	Всего разделов: <u>    </u>	Всего листов выписки: <u>    </u>
<b>30.09.2021 № 99/2021/420840200</b>			
Кадастровый номер:		<b>02:22:000000:262 (единое землепользование)</b>	

Сведения о характерных точках границы земельного участка				
Система координат:				
Зона №				
Номер точки	Координаты		Описание закрепления на местности	Средняя квадратическая погрешность определения координат характерных точек границ земельного участка, м
	X	Y		
1	2	3	4	5
1756	742489.09	1308896.3	данные отсутствуют	данные отсутствуют
1757	742465.46	1308775.27	данные отсутствуют	данные отсутствуют
1758	742442.63	1308656.56	данные отсутствуют	данные отсутствуют
1759	742412.41	1308560.73	данные отсутствуют	данные отсутствуют
1760	742359.82	1308410.52	данные отсутствуют	данные отсутствуют
1761	742319.64	1308316.51	данные отсутствуют	данные отсутствуют
1762	742321.71	1308234.3	данные отсутствуют	данные отсутствуют
1763	742348.46	1308115.37	данные отсутствуют	данные отсутствуют
1764	742424.54	1307986.84	данные отсутствуют	данные отсутствуют
1765	742456.04	1307930.15	данные отсутствуют	данные отсутствуют
1766	742477.15	1307878.93	данные отсутствуют	данные отсутствуют
1767	742490.24	1307796.08	данные отсутствуют	данные отсутствуют
1768	742481.59	1307770.14	данные отсутствуют	данные отсутствуют
1769	742454.51	1307768.99	данные отсутствуют	данные отсутствуют
1770	742403.99	1307843.47	данные отсутствуют	данные отсутствуют

Государственный регистратор		ФГИС ЕГРН
полное наименование должности	подпись	инициалы, фамилия

М.П.

Выписка из Единого государственного реестра недвижимости об объекте недвижимости  
Описание местоположения земельного участка

<b>Земельный участок</b>			
(вид объекта недвижимости)			
Лист № __ Раздела <b>3.2</b>	Всего листов раздела <b>3.2</b> : __	Всего разделов: __	Всего листов выписки: __
<b>30.09.2021 № 99/2021/420840200</b>			
Кадастровый номер:		<b>02:22:000000:262 (единое землепользование)</b>	

Сведения о характерных точках границы земельного участка				
Система координат:				
Зона №				
Номер точки	Координаты		Описание закрепления на местности	Средняя квадратическая погрешность определения координат характерных точек границ земельного участка, м
	X	Y		
1	2	3	4	5
1771	742368.88	1307904.9	данные отсутствуют	данные отсутствуют
1772	742357.68	1307917.11	данные отсутствуют	данные отсутствуют
1773	742326.56	1307939.01	данные отсутствуют	данные отсутствуют
1774	742305.24	1307966.67	данные отсутствуют	данные отсутствуют
1775	742260.86	1307988.57	данные отсутствуют	данные отсутствуют
1776	742241.84	1307985.69	данные отсутствуют	данные отсутствуют
1777	742214.17	1307921.14	данные отсутствуют	данные отсутствуют
1778	742199.51	1307867.5	данные отсутствуют	данные отсутствуют
1779	742172.07	1307767.17	данные отсутствуют	данные отсутствуют
1780	742147.55	1307709.96	данные отсутствуют	данные отсутствуют
1781	742130.15	1307669.36	данные отсутствуют	данные отсутствуют
1782	742124.72	1307656.7	данные отсутствуют	данные отсутствуют
1783	742121.55	1307567.8	данные отсутствуют	данные отсутствуют
1784	742173.26	1307506.59	данные отсутствуют	данные отсутствуют
1785	742188.97	1307497.19	данные отсутствуют	данные отсутствуют

Государственный регистратор		ФГИС ЕГРН
полное наименование должности	подпись	инициалы, фамилия

М.П.

Раздел 3.2

Выписка из Единого государственного реестра недвижимости об объекте недвижимости  
Описание местоположения земельного участка

<b>Земельный участок</b>			
(вид объекта недвижимости)			
Лист № __ Раздела <b>3.2</b>	Всего листов раздела <b>3.2</b> : __	Всего разделов: __	Всего листов выписки: __
<b>30.09.2021 № 99/2021/420840200</b>			
Кадастровый номер:		<b>02:22:000000:262 (единое землепользование)</b>	

Сведения о характерных точках границы земельного участка				
Система координат:				
Зона №				
Номер точки	Координаты		Описание закрепления на местности	Средняя квадратическая погрешность определения координат характерных точек границ земельного участка, м
	X	Y		
1	2	3	4	5
1786	742241.84	1307471.02	данные отсутствуют	данные отсутствуют
1787	742335.78	1307417.42	данные отсутствуют	данные отсутствуют
1788	742362.96	1307392.74	данные отсутствуют	данные отсутствуют
1789	742380.16	1307364.98	данные отсутствуют	данные отсутствуют
1790	742414.81	1307339.43	данные отсутствуют	данные отсутствуют
1791	742442.22	1307307.45	данные отсутствуют	данные отсутствуют
1792	742443.45	1307261.47	данные отсутствуют	данные отсутствуют
1793	742444.13	1307235.88	данные отсутствуют	данные отсутствуют
1794	742432.61	1307184.59	данные отсутствуют	данные отсутствуют
1795	742416.82	1307155.05	Закрепление отсутствует	2.5
1796	741928.86	1306676.84	Закрепление отсутствует	2.5
1797	741946.21	1306666.7	данные отсутствуют	данные отсутствуют
1798	741921.52	1306628	данные отсутствуют	данные отсутствуют
1799	741889.77	1306624.82	данные отсутствуют	данные отсутствуют
1800	741864.37	1306628	данные отсутствуют	данные отсутствуют

Государственный регистратор		ФГИС ЕГРН
полное наименование должности	подпись	инициалы, фамилия

М.П.

<b>Земельный участок</b>			
(вид объекта недвижимости)			
Лист № ___ Раздела <b>3.2</b>	Всего листов раздела <b>3.2</b> : ___	Всего разделов: ___	Всего листов выписки: ___
<b>30.09.2021 № 99/2021/420840200</b>			
Кадастровый номер:		<b>02:22:000000:262 (единое землепользование)</b>	

Сведения о характерных точках границы земельного участка				
Система координат:				
Зона №				
Номер точки	Координаты		Описание закрепления на местности	Средняя квадратическая погрешность определения координат характерных точек границ земельного участка, м
	X	Y		
1	2	3	4	5
1801	741854.85	1306602.6	данные отсутствуют	данные отсутствуют
1802	741848.51	1306594.14	данные отсутствуют	данные отсутствуют
1803	741835.8	1306577.2	данные отсутствуют	данные отсутствуют
1804	741833.03	1306578.82	данные отсутствуют	данные отсутствуют
1805	741821.09	1306585.79	данные отсутствуют	данные отсутствуют
1806	741816.82	1306588.27	данные отсутствуют	данные отсутствуют
1807	741813.7	1306590.09	данные отсутствуют	данные отсутствуют
1808	741809.3	1306592.66	данные отсутствуют	данные отсутствуют
1809	741802.23	1306596.71	данные отсутствуют	данные отсутствуют
1810	741797.71	1306599.42	данные отсутствуют	данные отсутствуют
1811	741778.74	1306583.6	данные отсутствуют	данные отсутствуют
1812	741763.85	1306559.51	данные отсутствуют	данные отсутствуют
1813	741753.25	1306542.27	данные отсутствуют	данные отсутствуют
1814	741797.57	1306499.02	данные отсутствуют	данные отсутствуют
1815	741892.77	1306406.1	данные отсутствуют	данные отсутствуют

Государственный регистратор		ФГИС ЕГРН
полное наименование должности	подпись	инициалы, фамилия

М.П.

Раздел 3.2

Выписка из Единого государственного реестра недвижимости об объекте недвижимости  
Описание местоположения земельного участка

<b>Земельный участок</b>			
(вид объекта недвижимости)			
Лист № ___ Раздела <b>3.2</b>	Всего листов раздела <b>3.2</b> : ___	Всего разделов: ___	Всего листов выписки: ___
<b>30.09.2021 № 99/2021/420840200</b>			
Кадастровый номер:		<b>02:22:000000:262 (единое землепользование)</b>	

Сведения о характерных точках границы земельного участка				
Система координат:				
Зона №				
Номер точки	Координаты		Описание закрепления на местности	Средняя квадратическая погрешность определения координат характерных точек границ земельного участка, м
	X	Y		
1	2	3	4	5
1816	742492.99	1305809.3	данные отсутствуют	данные отсутствуют
1817	743316.38	1307447.16	данные отсутствуют	данные отсутствуют
1818	743317.27	1307448.94	данные отсутствуют	данные отсутствуют
1819	744108.31	1308711.79	данные отсутствуют	данные отсутствуют
1820	743999.87	1308767.27	данные отсутствуют	данные отсутствуют
1821	743878.82	1308840.41	данные отсутствуют	данные отсутствуют
1822	743795.57	1308913.57	данные отсутствуют	данные отсутствуют
1823	743722.43	1309019.49	данные отсутствуют	данные отсутствуют
1824	743651.89	1309115.23	данные отсутствуют	данные отсутствуют
1825	743607.66	1309067.38	данные отсутствуют	данные отсутствуют
1826	743553.53	1309046.14	данные отсутствуют	данные отсутствуют
1827	743653.38	1308972.51	данные отсутствуют	данные отсутствуют
1828	743699.18	1308928.76	данные отсутствуют	данные отсутствуют
1829	743749.95	1308909.46	данные отсутствуют	данные отсутствуют
1830	743757.66	1308896.69	данные отсутствуют	данные отсутствуют

Государственный регистратор		ФГИС ЕГРН
полное наименование должности	подпись	инициалы, фамилия

М.П.



Выписка из Единого государственного реестра недвижимости об объекте недвижимости  
Описание местоположения земельного участка

<b>Земельный участок</b>			
(вид объекта недвижимости)			
Лист № <u>    </u> Раздела <b>3.2</b>	Всего листов раздела <b>3.2</b> : <u>    </u>	Всего разделов: <u>    </u>	Всего листов выписки: <u>    </u>
<b>30.09.2021 № 99/2021/420840200</b>			
Кадастровый номер:		<b>02:22:000000:262 (единое землепользование)</b>	

Сведения о характерных точках границы земельного участка				
Система координат:				
Зона №				
Номер точки	Координаты		Описание закрепления на местности	Средняя квадратическая погрешность определения координат характерных точек границ земельного участка, м
	X	Y		
1	2	3	4	5
1831	743762.54	1308836.57	данные отсутствуют	данные отсутствуют
1832	743807.42	1308779.52	данные отсутствуют	данные отсутствуют
1833	743885.19	1308734.05	данные отсутствуют	данные отсутствуют
1834	744031.4	1308691.62	данные отсутствуют	данные отсутствуют
1835	744089.25	1308667.93	данные отсутствуют	данные отсутствуют
1836	744723.39	1308284.08	данные отсутствуют	данные отсутствуют
1837	744724.17	1308285.73	данные отсутствуют	данные отсутствуют
1838	744962.35	1308288.44	данные отсутствуют	данные отсутствуют
1839	744968.82	1308293.85	данные отсутствуют	данные отсутствуют
1840	744969.49	1308295.61	данные отсутствуют	данные отсутствуют
1841	744974.28	1308378.72	данные отсутствуют	данные отсутствуют
1842	744973.33	1308378.89	данные отсутствуют	данные отсутствуют
1843	744885.07	1308401.59	данные отсутствуют	данные отсутствуют
1844	744774.11	1308424.29	данные отсутствуют	данные отсутствуют
1845	744620.26	1308474.74	данные отсутствуют	данные отсутствуют

Государственный регистратор		ФГИС ЕГРН
полное наименование должности	подпись	инициалы, фамилия

М.П.

Раздел 3.2

Выписка из Единого государственного реестра недвижимости об объекте недвижимости  
Описание местоположения земельного участка

<b>Земельный участок</b>			
(вид объекта недвижимости)			
Лист № <u>    </u> Раздела <b>3.2</b>	Всего листов раздела <b>3.2</b> : <u>    </u>	Всего разделов: <u>    </u>	Всего листов выписки: <u>    </u>
<b>30.09.2021 № 99/2021/420840200</b>			
Кадастровый номер:		<b>02:22:000000:262 (единое землепользование)</b>	

Сведения о характерных точках границы земельного участка				
Система координат:				
Зона №				
Номер точки	Координаты		Описание закрепления на местности	Средняя квадратическая погрешность определения координат характерных точек границ земельного участка, м
	X	Y		
1	2	3	4	5
1846	744365.54	1308590.74	данные отсутствуют	данные отсутствуют
1847	744089.26	1308667.92	данные отсутствуют	данные отсутствуют
1848	744169.84	1308571.21	данные отсутствуют	данные отсутствуют
1849	744196.79	1308560.44	данные отсутствуют	данные отсутствуют
1850	744241.71	1308558.28	данные отсутствуют	данные отсутствуют
1851	744265.81	1308534.82	данные отсутствуют	данные отсутствуют
1852	744308.1	1308472.81	данные отсутствуют	данные отсутствуют
1853	744362.22	1308431.82	данные отсутствуют	данные отсутствуют
1854	744407.57	1308407.28	данные отсутствуют	данные отсутствуют
1855	744453.46	1308394.03	данные отсутствуют	данные отсутствуют
1856	744548.18	1308373.38	данные отсутствуют	данные отсутствуют
1857	744593.8	1308351.64	данные отсутствуют	данные отсутствуют
1858	744658.4	1308309.65	данные отсутствуют	данные отсутствуют
1859	744702.69	1308289.19	данные отсутствуют	данные отсутствуют
1860	744642.96	1308151.39	данные отсутствуют	данные отсутствуют

Государственный регистратор		ФГИС ЕГРН
полное наименование должности	подпись	инициалы, фамилия

М.П.

<b>Земельный участок</b>			
(вид объекта недвижимости)			
Лист № __ Раздела <b>3.2</b>	Всего листов раздела <b>3.2</b> : __	Всего разделов: __	Всего листов выписки: __
<b>30.09.2021 № 99/2021/420840200</b>			
Кадастровый номер:		<b>02:22:000000:262 (единое землепользование)</b>	

Сведения о характерных точках границы земельного участка				
Система координат:				
Зона №				
Номер точки	Координаты		Описание закрепления на местности	Средняя квадратическая погрешность определения координат характерных точек границ земельного участка, м
	X	Y		
1	2	3	4	5
1861	744686.6	1308254.26	данные отсутствуют	данные отсутствуют
1862	744655.38	1308269.27	данные отсутствуют	данные отсутствуют
1863	744603.84	1308290.22	данные отсутствуют	данные отсутствуют
1864	744551.76	1308311.38	данные отсутствуют	данные отсутствуют
1865	744503.99	1308328.99	данные отсутствуют	данные отсутствуют
1866	744444.08	1308353.26	данные отсутствуют	данные отсутствуют
1867	744404.54	1308368.54	данные отсутствуют	данные отсутствуют
1868	744369.69	1308379.49	данные отсутствуют	данные отсутствуют
1869	744369.68	1308379.5	данные отсутствуют	данные отсутствуют
1870	744355.19	1308386.16	данные отсутствуют	данные отсутствуют
1871	744330.52	1308399.47	данные отсутствуют	данные отсутствуют
1872	744330.51	1308399.48	данные отсутствуют	данные отсутствуют
1873	744309.37	1308413.98	данные отсутствуют	данные отсутствуют
1874	744285.08	1308431.98	данные отсутствуют	данные отсутствуют
1875	744263.93	1308449.61	данные отсутствуют	данные отсутствуют

Государственный регистратор		ФГИС ЕГРН
полное наименование должности	подпись	инициалы, фамилия

М.П.

Раздел 3.2

Выписка из Единого государственного реестра недвижимости об объекте недвижимости  
Описание местоположения земельного участка

<b>Земельный участок</b>			
(вид объекта недвижимости)			
Лист № __ Раздела <b>3.2</b>	Всего листов раздела <b>3.2</b> : __	Всего разделов: __	Всего листов выписки: __
<b>30.09.2021 № 99/2021/420840200</b>			
Кадастровый номер:		<b>02:22:000000:262 (единое землепользование)</b>	

Сведения о характерных точках границы земельного участка				
Система координат:				
Зона №				
Номер точки	Координаты		Описание закрепления на местности	Средняя квадратическая погрешность определения координат характерных точек границ земельного участка, м
	X	Y		
1	2	3	4	5
1876	744240.44	1308469.18	данные отсутствуют	данные отсутствуют
1877	744210.3	1308490.71	данные отсутствуют	данные отсутствуют
1878	744184.85	1308507.75	данные отсутствуют	данные отсутствуют
1879	744163.11	1308524.2	данные отсутствуют	данные отсутствуют
1880	744146.27	1308537.71	данные отсутствуют	данные отсутствуют
1881	744121.21	1308557.67	данные отсутствуют	данные отсутствуют
1882	744079.91	1308588.8	данные отсутствуют	данные отсутствуют
1883	744063.28	1308598.38	данные отсутствуют	данные отсутствуют
1884	744059.87	1308600.3	данные отсутствуют	данные отсутствуют
1885	744011.03	1308487.96	данные отсутствуют	данные отсутствуют
1886	744020.9	1308482.3	данные отсутствуют	данные отсутствуют
1887	744016.38	1308468.28	данные отсутствуют	данные отсутствуют
1888	744098.74	1308393.81	данные отсутствуют	данные отсутствуют
1889	744131.48	1308292.77	данные отсутствуют	данные отсутствуют
1890	744202.86	1308330.38	данные отсутствуют	данные отсутствуют

Государственный регистратор		ФГИС ЕГРН
полное наименование должности	подпись	инициалы, фамилия

М.П.

Выписка из Единого государственного реестра недвижимости об объекте недвижимости  
Описание местоположения земельного участка

<b>Земельный участок</b>			
(вид объекта недвижимости)			
Лист № <u>    </u> Раздела <b>3.2</b>	Всего листов раздела <b>3.2</b> : <u>    </u>	Всего разделов: <u>    </u>	Всего листов выписки: <u>    </u>
<b>30.09.2021 № 99/2021/420840200</b>			
Кадастровый номер:		<b>02:22:000000:262 (единое землепользование)</b>	

Сведения о характерных точках границы земельного участка				
Система координат:				
Зона №				
Номер точки	Координаты		Описание закрепления на местности	Средняя квадратическая погрешность определения координат характерных точек границ земельного участка, м
	X	Y		
1	2	3	4	5
1891	744246.37	1308352.97	данные отсутствуют	данные отсутствуют
1892	744258.03	1308397.31	данные отсутствуют	данные отсутствуют
1893	744379.99	1308331.29	данные отсутствуют	данные отсутствуют
1894	744373.58	1308283.6	данные отсутствуют	данные отсутствуют
1895	744547.39	1308204.03	данные отсутствуют	данные отсутствуют
1896	744160.02	1307427.42	данные отсутствуют	данные отсутствуют
1897	744460.02	1307808.03	данные отсутствуют	данные отсутствуют
1898	744460.04	1307808.08	данные отсутствуют	данные отсутствуют
1899	744460.05	1307808.09	данные отсутствуют	данные отсутствуют
1900	744469.35	1307821.99	данные отсутствуют	данные отсутствуют
1901	744488.56	1307848.61	данные отсутствуют	данные отсутствуют
1902	744515.99	1307891.69	данные отсутствуют	данные отсутствуют
1903	744542.33	1307936.13	данные отсутствуют	данные отсутствуют
1904	744562.09	1307978.12	данные отсутствуют	данные отсутствуют
1905	744582.67	1308024.77	данные отсутствуют	данные отсутствуют

Государственный регистратор		ФГИС ЕГРН
полное наименование должности	подпись	инициалы, фамилия

М.П.

Раздел 3.2

Выписка из Единого государственного реестра недвижимости об объекте недвижимости  
Описание местоположения земельного участка

<b>Земельный участок</b>			
(вид объекта недвижимости)			
Лист № <u>    </u> Раздела <b>3.2</b>	Всего листов раздела <b>3.2</b> : <u>    </u>	Всего разделов: <u>    </u>	Всего листов выписки: <u>    </u>
<b>30.09.2021 № 99/2021/420840200</b>			
Кадастровый номер:		<b>02:22:000000:262 (единое землепользование)</b>	

Сведения о характерных точках границы земельного участка				
Система координат:				
Зона №				
Номер точки	Координаты		Описание закрепления на местности	Средняя квадратическая погрешность определения координат характерных точек границ земельного участка, м
	X	Y		
1	2	3	4	5
1906	744604.01	1308068.96	данные отсутствуют	данные отсутствуют
1907	744632.24	1308126.12	данные отсутствуют	данные отсутствуют
1908	744550.32	1308202.42	данные отсутствуют	данные отсутствуют
1909	744320.94	1307798.04	данные отсутствуют	данные отсутствуют
1910	744092.2	1307506.93	данные отсутствуют	данные отсутствуют
1911	742404.76	1307191.43	Закрепление отсутствует	2.5
1912	742378.99	1307269.12	Закрепление отсутствует	2.5
1913	742281.03	1307355.18	Закрепление отсутствует	2.5
1914	742200.34	1307359.79	Закрепление отсутствует	2.5
1915	742183.63	1307277.91	Закрепление отсутствует	2.5
1916	742177.29	1307246.83	Закрепление отсутствует	2.5
1917	742087.38	1307189.19	Закрепление отсутствует	2.5
1918	741942.14	1306981.71	Закрепление отсутствует	2.5
1919	741893.73	1306848	Закрепление отсутствует	2.5
1920	741889.12	1306751.18	Закрепление отсутствует	2.5

Государственный регистратор		ФГИС ЕГРН
полное наименование должности	подпись	инициалы, фамилия

М.П.

<b>Земельный участок</b>			
(вид объекта недвижимости)			
Лист № <u>    </u> Раздела <b>3.2</b>	Всего листов раздела <b>3.2</b> : <u>    </u>	Всего разделов: <u>    </u>	Всего листов выписки: <u>    </u>
<b>30.09.2021 № 99/2021/420840200</b>			
Кадастровый номер:		<b>02:22:000000:262 (единое землепользование)</b>	

Сведения о характерных точках границы земельного участка				
Система координат:				
Зона №				
Номер точки	Координаты		Описание закрепления на местности	Средняя квадратическая погрешность определения координат характерных точек границ земельного участка, м
	X	Y		
1	2	3	4	5
1921	750461.37	1310378.49	данные отсутствуют	данные отсутствуют
1922	750475.67	1310377.08	данные отсутствуют	данные отсутствуют
1923	750572.5	1310475.68	данные отсутствуют	данные отсутствуют
1924	750573.75	1310475.06	данные отсутствуют	данные отсутствуют
1925	750611.44	1310508.67	данные отсутствуют	данные отсутствуют
1926	750662.78	1310551.36	данные отсутствуют	данные отсутствуют
1927	750633.43	1310557.87	данные отсутствуют	данные отсутствуют
1928	749931.17	1310858.88	данные отсутствуют	данные отсутствуют
1929	749870.88	1310884.72	данные отсутствуют	данные отсутствуют
1930	749372.61	1311098.29	данные отсутствуют	данные отсутствуют
1931	749333.03	1311005.95	данные отсутствуют	данные отсутствуют
1932	749303.29	1310936.57	данные отсутствуют	данные отсутствуют
1933	749241.48	1310792.38	данные отсутствуют	данные отсутствуют
1934	749245.78	1310775.17	данные отсутствуют	данные отсутствуют
1935	749264.38	1310700.79	данные отсутствуют	данные отсутствуют

Государственный регистратор		ФГИС ЕГРН
полное наименование должности	подпись	инициалы, фамилия

М.П.

Раздел 3.2

Выписка из Единого государственного реестра недвижимости об объекте недвижимости  
Описание местоположения земельного участка

<b>Земельный участок</b>			
(вид объекта недвижимости)			
Лист № <u>    </u> Раздела <b>3.2</b>	Всего листов раздела <b>3.2</b> : <u>    </u>	Всего разделов: <u>    </u>	Всего листов выписки: <u>    </u>
<b>30.09.2021 № 99/2021/420840200</b>			
Кадастровый номер:		<b>02:22:000000:262 (единое землепользование)</b>	

Сведения о характерных точках границы земельного участка				
Система координат:				
Зона №				
Номер точки	Координаты		Описание закрепления на местности	Средняя квадратическая погрешность определения координат характерных точек границ земельного участка, м
	X	Y		
1	2	3	4	5
1936	749308.9	1310642.72	данные отсутствуют	данные отсутствуют
1937	749322.9	1310624.46	данные отсутствуют	данные отсутствуют
1938	749376.23	1310543.48	данные отсутствуют	данные отсутствуют
1939	749381.3	1310538.52	данные отсутствуют	данные отсутствуют
1940	749388.33	1310529.53	данные отсутствуют	данные отсутствуют
1941	749388.34	1310529.51	данные отсутствуют	данные отсутствуют
1942	749393.61	1310518.78	данные отсутствуют	данные отсутствуют
1943	749393.62	1310518.77	данные отсутствуют	данные отсутствуют
1944	749397.53	1310506.64	данные отсутствуют	данные отсутствуют
1945	749401.43	1310491.99	данные отсутствуют	данные отсутствуют
1946	749402.76	1310485.39	данные отсутствуют	данные отсутствуют
1947	749437.38	1310377.68	данные отсутствуют	данные отсутствуют
1948	749435.25	1310336.14	данные отсутствуют	данные отсутствуют
1949	749441.26	1310325.6	данные отсутствуют	данные отсутствуют
1950	749451.22	1310313.3	данные отсутствуют	данные отсутствуют

Государственный регистратор		ФГИС ЕГРН
полное наименование должности	подпись	инициалы, фамилия

М.П.

<b>Земельный участок</b>			
(вид объекта недвижимости)			
Лист № <u>    </u> Раздела <b>3.2</b>	Всего листов раздела <b>3.2</b> : <u>    </u>	Всего разделов: <u>    </u>	Всего листов выписки: <u>    </u>
<b>30.09.2021 № 99/2021/420840200</b>			
Кадастровый номер:		<b>02:22:000000:262 (единое землепользование)</b>	

Сведения о характерных точках границы земельного участка				
Система координат:				
Зона №				
Номер точки	Координаты		Описание закрепления на местности	Средняя квадратическая погрешность определения координат характерных точек границ земельного участка, м
	X	Y		
1	2	3	4	5
1951	749462.94	1310298.07	данные отсутствуют	данные отсутствуют
1952	749472.52	1310284	данные отсутствуют	данные отсутствуют
1953	749478.58	1310273.65	данные отсутствуют	данные отсутствуют
1954	749487.17	1310259.19	данные отсутствуют	данные отсутствуют
1955	749492.25	1310249.03	данные отсутствуют	данные отсутствуют
1956	749500.06	1310230.66	данные отсутствуют	данные отсутствуют
1957	749515.49	1310199.03	данные отсутствуют	данные отсутствуют
1958	749527.01	1310177.75	данные отсутствуют	данные отсутствуют
1959	749546.15	1310152.36	данные отсутствуют	данные отсутствуют
1960	749565.28	1310130.88	данные отсутствуют	данные отсутствуют
1961	749571.81	1310125.44	данные отсутствуют	данные отсутствуют
1962	749580.2	1310121.33	данные отсутствуют	данные отсутствуют
1963	749587.61	1310118.22	данные отсутствуют	данные отсутствуют
1964	749603.55	1310113.37	данные отсутствуют	данные отсутствуют
1965	749620	1310109.07	данные отсутствуют	данные отсутствуют

Государственный регистратор		ФГИС ЕГРН
полное наименование должности	подпись	инициалы, фамилия

М.П.

<b>Земельный участок</b>			
(вид объекта недвижимости)			
Лист № <u>    </u> Раздела <b>3.2</b>	Всего листов раздела <b>3.2</b> : <u>    </u>	Всего разделов: <u>    </u>	Всего листов выписки: <u>    </u>
<b>30.09.2021 № 99/2021/420840200</b>			
Кадастровый номер:		<b>02:22:000000:262 (единое землепользование)</b>	

Сведения о характерных точках границы земельного участка				
Система координат:				
Зона №				
Номер точки	Координаты		Описание закрепления на местности	Средняя квадратическая погрешность определения координат характерных точек границ земельного участка, м
	X	Y		
1	2	3	4	5
1966	749634.68	1310105.53	данные отсутствуют	данные отсутствуют
1967	749654.84	1310102.99	данные отсутствуют	данные отсутствуют
1968	749688.52	1310097.9	данные отсутствуют	данные отсутствуют
1969	749703.2	1310094.97	данные отсутствуют	данные отсутствуют
1970	749733.56	1310089.1	данные отсутствуют	данные отсутствуют
1971	749764.49	1310079.69	данные отсутствуют	данные отсутствуют
1972	749828.71	1310058.74	данные отсутствуют	данные отсутствуют
1973	749846.92	1310051.89	данные отсутствуют	данные отсутствуют
1974	749846.94	1310051.89	данные отсутствуют	данные отсутствуют
1975	749860.05	1310043.66	данные отсутствуют	данные отсутствуют
1976	749860.06	1310043.64	данные отсутствуют	данные отсутствуют
1977	749869.07	1310034.83	данные отсутствуют	данные отсутствуют
1978	749869.08	1310034.82	данные отсутствуют	данные отсутствуют
1979	749874.95	1310027.19	данные отсутствуют	данные отсутствуют
1980	749874.96	1310027.18	данные отсутствуют	данные отсутствуют

Государственный регистратор		ФГИС ЕГРН
полное наименование должности	подпись	инициалы, фамилия

М.П.

<b>Земельный участок</b>			
(вид объекта недвижимости)			
Лист № __	Раздела <b>3.2</b>	Всего листов раздела <b>3.2</b> : __	Всего разделов: __
30.09.2021 № 99/2021/420840200		Всего листов выписки: __	
Кадастровый номер:		02:22:000000:262 (единое землепользование)	

Сведения о характерных точках границы земельного участка				
Система координат:				
Зона №				
Номер точки	Координаты		Описание закрепления на местности	Средняя квадратическая погрешность определения координат характерных точек границ земельного участка, м
	X	Y		
1	2	3	4	5
1981	749878.88	1310018.17	данные отсутствуют	данные отсутствуют
1982	749878.89	1310018.14	данные отсутствуют	данные отсутствуют
1983	749879.6	1310012.96	данные отсутствуют	данные отсутствуют
1984	749879.6	1310012.94	данные отсутствуют	данные отсутствуют
1985	749879.05	1310003.05	данные отсутствуют	данные отсутствуют
1986	749874.38	1309981.1	данные отсутствуют	данные отсутствуют
1987	749868.35	1309956.67	данные отсутствуют	данные отсутствуют
1988	749862.58	1309930.06	данные отсутствуют	данные отсутствуют
1989	749858.33	1309904.76	данные отсутствуют	данные отсутствуют
1990	749856.57	1309882.04	данные отсутствуют	данные отсутствуют
1991	749851.61	1309855.42	данные отсутствуют	данные отсутствуют
1992	749851.6	1309855.41	данные отсутствуют	данные отсутствуют
1993	749843.25	1309833.27	данные отсутствуют	данные отсутствуют
1994	749834.83	1309814.65	данные отсутствуют	данные отсутствуют
1995	749829.74	1309806.05	данные отсутствуют	данные отсутствуют

Государственный регистратор		ФГИС ЕГРН
полное наименование должности	подпись	инициалы, фамилия

М.П.

Раздел 3.2

Выписка из Единого государственного реестра недвижимости об объекте недвижимости  
Описание местоположения земельного участка

<b>Земельный участок</b>			
(вид объекта недвижимости)			
Лист № __	Раздела <b>3.2</b>	Всего листов раздела <b>3.2</b> : __	Всего разделов: __
30.09.2021 № 99/2021/420840200		Всего листов выписки: __	
Кадастровый номер:		02:22:000000:262 (единое землепользование)	

Сведения о характерных точках границы земельного участка				
Система координат:				
Зона №				
Номер точки	Координаты		Описание закрепления на местности	Средняя квадратическая погрешность определения координат характерных точек границ земельного участка, м
	X	Y		
1	2	3	4	5
1996	749829.73	1309806.04	данные отсутствуют	данные отсутствуют
1997	749821.31	1309796.44	данные отсутствуют	данные отсутствуют
1998	749821.3	1309796.43	данные отсутствуют	данные отсутствуют
1999	749813.66	1309789.58	данные отсутствуют	данные отсутствуют
2000	749813.65	1309789.57	данные отсутствуют	данные отсутствуют
2001	749792.51	1309775.87	данные отсутствуют	данные отсутствуют
2002	749759.61	1309755.12	данные отсутствуют	данные отсутствуют
2003	749740.04	1309744.14	данные отсутствуют	данные отсутствуют
2004	749718.5	1309727.71	данные отсутствуют	данные отсутствуют
2005	749687.38	1309703.63	данные отсутствуют	данные отсутствуют
2006	749660.55	1309683.08	данные отсутствуют	данные отсутствуют
2007	749608.67	1309646.27	данные отсутствуют	данные отсутствуют
2008	749566.74	1309616.22	данные отсутствуют	данные отсутствуют
2009	749544.37	1309598.39	данные отсутствуют	данные отсутствуют
2010	749519.68	1309580.83	данные отсутствуют	данные отсутствуют

Государственный регистратор		ФГИС ЕГРН
полное наименование должности	подпись	инициалы, фамилия

М.П.

<b>Земельный участок</b>			
(вид объекта недвижимости)			
Лист № <u>    </u> Раздела <b>3.2</b>	Всего листов раздела <b>3.2</b> : <u>    </u>	Всего разделов: <u>    </u>	Всего листов выписки: <u>    </u>
<b>30.09.2021 № 99/2021/420840200</b>			
Кадастровый номер:		<b>02:22:000000:262 (единое землепользование)</b>	

Сведения о характерных точках границы земельного участка				
Система координат:				
Зона №				
Номер точки	Координаты		Описание закрепления на местности	Средняя квадратическая погрешность определения координат характерных точек границ земельного участка, м
	X	Y		
1	2	3	4	5
2011	749505.27	1309570.54	данные отсутствуют	данные отсутствуют
2012	749495.39	1309563.4	данные отсутствуют	данные отсутствуют
2013	749495.38	1309563.39	данные отсутствуют	данные отсутствуют
2014	749486.59	1309558.73	данные отсутствуют	данные отсутствуют
2015	749475.83	1309554.34	данные отсутствуют	данные отсутствуют
2016	749462.05	1309546.51	данные отсутствуют	данные отсутствуют
2017	749451.07	1309539.95	данные отсутствуют	данные отсутствуют
2018	749435.98	1309529.92	данные отсутствуют	данные отсутствуют
2019	749435.97	1309529.91	данные отсутствуют	данные отсутствуют
2020	749423.46	1309523.1	данные отсутствуют	данные отсутствуют
2021	749409.38	1309511.58	данные отсутствуют	данные отсутствуют
2022	749391.17	1309495.71	данные отсутствуют	данные отсутствуют
2023	749383.53	1309489.05	данные отсутствуют	данные отсутствуют
2024	749371.85	1309479.3	данные отсутствуют	данные отсутствуют
2025	749362.6	1309469.56	данные отсутствуют	данные отсутствуют

Государственный регистратор		ФГИС ЕГРН
полное наименование должности	подпись	инициалы, фамилия

М.П.

Раздел 3.2

<b>Земельный участок</b>			
(вид объекта недвижимости)			
Лист № <u>    </u> Раздела <b>3.2</b>	Всего листов раздела <b>3.2</b> : <u>    </u>	Всего разделов: <u>    </u>	Всего листов выписки: <u>    </u>
<b>30.09.2021 № 99/2021/420840200</b>			
Кадастровый номер:		<b>02:22:000000:262 (единое землепользование)</b>	

Сведения о характерных точках границы земельного участка				
Система координат:				
Зона №				
Номер точки	Координаты		Описание закрепления на местности	Средняя квадратическая погрешность определения координат характерных точек границ земельного участка, м
	X	Y		
1	2	3	4	5
2026	749358.29	1309462.86	данные отсутствуют	данные отсутствуют
2027	749354.59	1309453.54	данные отсутствуют	данные отсутствуют
2028	749352.89	1309444.99	данные отсутствуют	данные отсутствуют
2029	749367.74	1309463.56	данные отсутствуют	данные отсутствуют
2030	749371.62	1309466.1	данные отсутствуют	данные отсутствуют
2031	749375.62	1309471.95	данные отсутствуют	данные отсутствуют
2032	749381.1	1309473.5	данные отсутствуют	данные отсутствуют
2033	749404.19	1309487.45	данные отсутствуют	данные отсутствуют
2034	749633.72	1309637.94	данные отсутствуют	данные отсутствуют
2035	749640.58	1309642.96	данные отсутствуют	данные отсутствуют
2036	749652.34	1309651.56	данные отсутствуют	данные отсутствуют
2037	749906.69	1309837.61	данные отсутствуют	данные отсутствуют
2038	750079.45	1309973.61	данные отсутствуют	данные отсутствуют
2039	750219.44	1310116.16	данные отсутствуют	данные отсутствуют
2040	743579.56	1308710.97	данные отсутствуют	данные отсутствуют

Государственный регистратор		ФГИС ЕГРН
полное наименование должности	подпись	инициалы, фамилия

М.П.

<b>Земельный участок</b>			
(вид объекта недвижимости)			
Лист № __ Раздела <b>3.2</b>	Всего листов раздела <b>3.2</b> : __	Всего разделов: __	Всего листов выписки: __
<b>30.09.2021 № 99/2021/420840200</b>			
Кадастровый номер:		<b>02:22:000000:262 (единое землепользование)</b>	

Сведения о характерных точках границы земельного участка				
Система координат:				
Зона №				
Номер точки	Координаты		Описание закрепления на местности	Средняя квадратическая погрешность определения координат характерных точек границ земельного участка, м
	X	Y		
1	2	3	4	5
2041	743538.34	1308655.99	данные отсутствуют	данные отсутствуют
2042	743440.42	1308525.39	данные отсутствуют	данные отсутствуют
2043	743375.56	1308485.76	данные отсутствуют	данные отсутствуют
2044	743333.82	1308425.76	данные отсутствуют	данные отсутствуют
2045	743310.19	1308403.79	данные отсутствуют	данные отсутствуют
2046	743266.33	1308363.01	данные отсутствуют	данные отсутствуют
2047	743209.64	1308307.68	данные отсутствуют	данные отсутствуют
2048	743209.76	1308311.93	данные отсутствуют	данные отсутствуют
2049	743258.37	1308389.71	данные отсутствуют	данные отсутствуют
2050	743260.16	1308391.76	данные отсутствуют	данные отсутствуют
2051	743314.97	1308454.24	данные отсутствуют	данные отсутствуют
2052	743347.13	1308490.42	данные отсутствуют	данные отсутствуют
2053	743350.65	1308494.94	данные отсутствуют	данные отсутствуют
2054	743412.1	1308565.48	данные отсутствуют	данные отсутствуют
2055	743455.99	1308626.35	данные отсутствуют	данные отсутствуют

Государственный регистратор		ФГИС ЕГРН
полное наименование должности	подпись	инициалы, фамилия

М.П.

Раздел 3.2

Выписка из Единого государственного реестра недвижимости об объекте недвижимости  
Описание местоположения земельного участка

<b>Земельный участок</b>			
(вид объекта недвижимости)			
Лист № __ Раздела <b>3.2</b>	Всего листов раздела <b>3.2</b> : __	Всего разделов: __	Всего листов выписки: __
<b>30.09.2021 № 99/2021/420840200</b>			
Кадастровый номер:		<b>02:22:000000:262 (единое землепользование)</b>	

Сведения о характерных точках границы земельного участка				
Система координат:				
Зона №				
Номер точки	Координаты		Описание закрепления на местности	Средняя квадратическая погрешность определения координат характерных точек границ земельного участка, м
	X	Y		
1	2	3	4	5
2056	743523.57	1308704.93	данные отсутствуют	данные отсутствуют
2057	743536.98	1308758.55	данные отсутствуют	данные отсутствуют
2058	743573.54	1308713.09	данные отсутствуют	данные отсутствуют
2059	744099.76	1308835.31	данные отсутствуют	данные отсутствуют
2060	744047.28	1308872.48	данные отсутствуют	данные отсутствуют
2061	743983.88	1308949	данные отсутствуют	данные отсутствуют
2062	743916.1	1309018.97	данные отсутствуют	данные отсутствуют
2063	743887.68	1309064.88	данные отсутствуют	данные отсутствуют
2064	743846.14	1309141.4	данные отсутствуют	данные отсутствуют
2065	743841.76	1309200.44	данные отсутствуют	данные отсутствуют
2066	743841.76	1309274.77	данные отсутствуют	данные отсутствуют
2067	743852.7	1309318.5	данные отсутствуют	данные отсутствуют
2068	743865.81	1309318.5	данные отсутствуют	данные отсутствуют
2069	743902.98	1309309.76	данные отсутствуют	данные отсутствуют
2070	743924.85	1309322.87	данные отсутствуют	данные отсутствуют

Государственный регистратор		ФГИС ЕГРН
полное наименование должности	подпись	инициалы, фамилия

М.П.



Выписка из Единого государственного реестра недвижимости об объекте недвижимости  
Описание местоположения земельного участка

<b>Земельный участок</b>			
(вид объекта недвижимости)			
Лист № __ Раздела <b>3.2</b>	Всего листов раздела <b>3.2</b> : __	Всего разделов: __	Всего листов выписки: __
<b>30.09.2021 № 99/2021/420840200</b>			
Кадастровый номер:		<b>02:22:000000:262 (единое землепользование)</b>	

Сведения о характерных точках границы земельного участка				
Система координат: Зона №				
Номер точки	Координаты		Описание закрепления на местности	Средняя квадратическая погрешность определения координат характерных точек границ земельного участка, м
	X	Y		
1	2	3	4	5
2071	743944.52	1309340.36	данные отсутствуют	данные отсутствуют
2072	743970.76	1309353.48	данные отсутствуют	данные отсутствуют
2073	744003.56	1309309.76	данные отсутствуют	данные отсутствуют
2074	744025.42	1309246.35	данные отсутствуют	данные отсутствуют
2075	744071.33	1309167.64	данные отсутствуют	данные отсутствуют
2076	744062.59	1309115.17	данные отсутствуют	данные отсутствуют
2077	744086.64	1309069.25	данные отсутствуют	данные отсутствуют
2078	744101.94	1309008.03	данные отсутствуют	данные отсутствуют
2079	744139.11	1308959.93	данные отсутствуют	данные отсутствуют
2080	744157.72	1308929.97	данные отсутствуют	данные отсутствуют
2081	744099.92	1308835.86	данные отсутствуют	данные отсутствуют
2324	743412.79	1307336.52	Временный межевой знак	0.1
2325	743279.49	1307003.74	Временный межевой знак	0.1
2326	743163.69	1306736.5	Временный межевой знак	0.1
2327	743020.51	1306380.98	Временный межевой знак	0.1

Государственный регистратор		ФГИС ЕГРН
полное наименование должности	подпись	инициалы, фамилия

М.П.

Раздел 3.2


Выписка из Единого государственного реестра недвижимости об объекте недвижимости  
Описание местоположения земельного участка

<b>Земельный участок</b>			
(вид объекта недвижимости)			
Лист № __ Раздела <b>3.2</b>	Всего листов раздела <b>3.2</b> : __	Всего разделов: __	Всего листов выписки: __
<b>30.09.2021 № 99/2021/420840200</b>			
Кадастровый номер:		<b>02:22:000000:262 (единое землепользование)</b>	


Сведения о характерных точках границы земельного участка				
Система координат: Зона №				
Номер точки	Координаты		Описание закрепления на местности	Средняя квадратическая погрешность определения координат характерных точек границ земельного участка, м
	X	Y		
1	2	3	4	5
2328	742719.97	1305653.36	Временный межевой знак	0.1
2329	742727.32	1305646.59	Временный межевой знак	0.1
2330	742733.29	1305649.14	Временный межевой знак	0.1
2331	743033.48	1306375.76	Временный межевой знак	0.1
2332	743176.02	1306730.96	Временный межевой знак	0.1
2333	743292.43	1306998.07	Временный межевой знак	0.1
2334	743425.58	1307331.63	Временный межевой знак	0.1
2335	743439.58	1307363.6	Временный межевой знак	0.1

Государственный регистратор		ФГИС ЕГРН
полное наименование должности	подпись	инициалы, фамилия

М.П.

<b>Земельный участок</b>			
(вид объекта недвижимости)			
Лист № __ Раздела <b>4</b>	Всего листов раздела <b>4</b> : __	Всего разделов: __	Всего листов выписки: __
<b>30.09.2021 № 99/2021/420840200</b>			
Кадастровый номер:		<b>02:22:000000:262 (единое землепользование)</b>	
План (чертеж, схема) части земельного участка		Учетный номер части: <b>02:22:000000:262/1</b>	
			
Масштаб 1: данные отсутствуют	Условные обозначения:		
Государственный регистратор		ФГИС ЕГРН	
полное наименование должности	подпись	инициалы, фамилия	

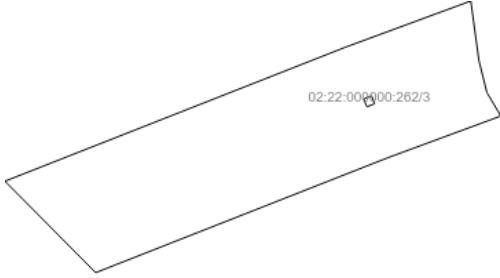
М.П.

<b>Земельный участок</b>			
(вид объекта недвижимости)			
Лист № __ Раздела <b>4</b>	Всего листов раздела <b>4</b> : __	Всего разделов: __	Всего листов выписки: __
<b>30.09.2021 № 99/2021/420840200</b>			
Кадастровый номер:		<b>02:22:000000:262 (единое землепользование)</b>	
План (чертеж, схема) части земельного участка		Учетный номер части: <b>02:22:000000:262/2</b>	
			
Масштаб 1: данные отсутствуют	Условные обозначения:		
Государственный регистратор		ФГИС ЕГРН	
полное наименование должности	подпись	инициалы, фамилия	

М.П.

Выписка из Единого государственного реестра недвижимости об объекте недвижимости  
Сведения о частях земельного участка

<b>Земельный участок</b>			
<small>(вид объекта недвижимости)</small>			
Лист № <u>    </u> Раздела <u>4</u>	Всего листов раздела <u>4</u> : <u>    </u>	Всего разделов: <u>    </u>	Всего листов выписки: <u>    </u>
<b>30.09.2021 № 99/2021/420840200</b>			
Кадастровый номер:		<b>02:22:000000:262 (единое землепользование)</b>	

План (чертеж, схема) части земельного участка	Учетный номер части: <b>02:22:000000:262/3</b>
	
Масштаб 1: данные отсутствуют	Условные обозначения:

Государственный регистратор		ФГИС ЕГРН
полное наименование должности	подпись	инициалы, фамилия

М.П.

Выписка из Единого государственного реестра недвижимости об объекте недвижимости  
Сведения о частях земельного участка

<b>Земельный участок</b>			
<small>(вид объекта недвижимости)</small>			
Лист № <u>    </u> Раздела <u>4</u>	Всего листов раздела <u>4</u> : <u>    </u>	Всего разделов: <u>    </u>	Всего листов выписки: <u>    </u>
<b>30.09.2021 № 99/2021/420840200</b>			
Кадастровый номер:		<b>02:22:000000:262 (единое землепользование)</b>	

План (чертеж, схема) части земельного участка	Учетный номер части: <b>02:22:000000:262/4</b>
	
Масштаб 1: данные отсутствуют	Условные обозначения:

Государственный регистратор		ФГИС ЕГРН
полное наименование должности	подпись	инициалы, фамилия

М.П.

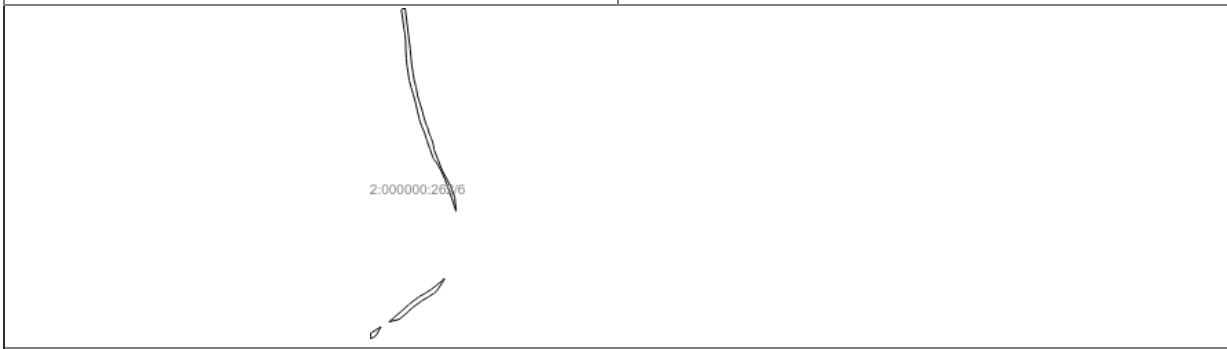
<b>Земельный участок</b>			
(вид объекта недвижимости)			
Лист № __ Раздела <b>4</b>	Всего листов раздела <b>4</b> : __	Всего разделов: __	Всего листов выписки: __
<b>30.09.2021 № 99/2021/420840200</b>			
Кадастровый номер:		<b>02:22:000000:262 (единое землепользование)</b>	

План (чертеж, схема) части земельного участка		Учетный номер части: <b>02:22:000000:262/5</b>	
			
Масштаб 1: данные отсутствуют	Условные обозначения:		

Государственный регистратор		ФГИС ЕГРН
полное наименование должности	подпись	инициалы, фамилия

М.П.

<b>Земельный участок</b>			
(вид объекта недвижимости)			
Лист № __ Раздела <b>4</b>	Всего листов раздела <b>4</b> : __	Всего разделов: __	Всего листов выписки: __
<b>30.09.2021 № 99/2021/420840200</b>			
Кадастровый номер:		<b>02:22:000000:262 (единое землепользование)</b>	

План (чертеж, схема) части земельного участка		Учетный номер части: <b>02:22:000000:262/6</b>	
			
Масштаб 1: данные отсутствуют	Условные обозначения:		

Государственный регистратор		ФГИС ЕГРН
полное наименование должности	подпись	инициалы, фамилия

М.П.

Выписка из Единого государственного реестра недвижимости об объекте недвижимости  
Сведения о частях земельного участка

<b>Земельный участок</b>			
<small>(вид объекта недвижимости)</small>			
Лист № <u>    </u> Раздела <u>4</u>	Всего листов раздела <u>4</u> : <u>    </u>	Всего разделов: <u>    </u>	Всего листов выписки: <u>    </u>
30.09.2021 № 99/2021/420840200			
Кадастровый номер:		02:22:000000:262 (единое землепользование)	

План (чертеж, схема) части земельного участка	Учетный номер части: <u>02:22:000000:262/7</u>
Масштаб 1: данные отсутствуют	Условные обозначения:

Государственный регистратор		ФГИС ЕГРН
полное наименование должности	подпись	инициалы, фамилия

М.П.

Раздел 4.1

Выписка из Единого государственного реестра недвижимости об объекте недвижимости  
Сведения о частях земельного участка

<b>Земельный участок</b>			
<small>(вид объекта недвижимости)</small>			
Лист № <u>    </u> Раздела <u>4.1</u>	Всего листов раздела <u>4.1</u> : <u>    </u>	Всего разделов: <u>    </u>	Всего листов выписки: <u>    </u>
30.09.2021 № 99/2021/420840200			
Кадастровый номер:		02:22:000000:262 (единое землепользование)	

Учетный номер части	Площадь (м <sup>2</sup> )	Содержание ограничения в использовании или ограничения права на объект недвижимости или обременения объекта недвижимости
1	2	3
1	6525	Ограничения прав на земельный участок, предусмотренные статьями 56, 56.1 Земельного кодекса Российской Федерации, Постановление Правительства Российской Федерации "О порядке установления охранных зон объектов электросетевого хозяйства и особых условий использования земельных участков, расположенных в границах таких зон" № 160 от 24.02.2009, срок действия: 13.02.2015
2	15012	Ограничения прав на земельный участок, предусмотренные статьями 56, 56.1 Земельного кодекса Российской Федерации, Постановление Правительства Российской Федерации "О порядке установления охранных зон объектов электросетевого хозяйства и особых условий использования земельных участков, расположенных в границах таких зон" № 160 от 24.02.2009, срок действия: 20.02.2015
3	4519	Ограничения прав на земельный участок, предусмотренные статьями 56, 56.1 Земельного кодекса Российской Федерации, Постановление Правительства РФ "О порядке установления охранных зон объектов электросетевого хозяйства и особых условий использования земельных участков, расположенных в границах таких зон" № 160 от 24.02.2009, срок действия: 20.07.2015
4	294	Ограничения прав на земельный участок, предусмотренные статьями 56, 56.1 Земельного кодекса Российской Федерации, Постановление "О порядке установления охранных зон объектов электросетевого хозяйства и особых условий использования земельных участков, расположенных в границах таких зон" № 160 от 24.02.2009, срок действия: 09.11.2015
5	660529	Ограничения прав на земельный участок, предусмотренные статьями 56, 56.1 Земельного кодекса Российской Федерации, Приказ Министерства природопользования и экологии Республики Башкортостан "Об установлении границ водоохранных зон и прибрежных защитных полос реки Белая Республики Башкортостан(включая Юмагузинское водохранилище)" № 362п от 04.05.2017, срок действия: 01.06.2017
6	120682	Ограничения прав на земельный участок, предусмотренные статьями 56, 56.1 Земельного кодекса Российской Федерации, Приказ Министерства природопользования и экологии Республики Башкортостан "Об установлении границ водоохранных зон и прибрежных защитных полос реки Белая Республики Башкортостан(включая Юмагузинское водохранилище)" № 362п от 04.05.2017, срок действия: 01.06.2017
7	77542	Ограничения прав на земельный участок, предусмотренные статьями 56, 56.1 Земельного кодекса Российской Федерации, Постановление Правительства РБ "Об утверждении порядков установления и использования полос отвода и придорожных полос автомобильных

Государственный регистратор		ФГИС ЕГРН
полное наименование должности	подпись	инициалы, фамилия

М.П.

Раздел 4.2

Выписка из Единого государственного реестра недвижимости об объекте недвижимости  
Сведения о частях земельного участка

<b>Земельный участок</b>				
(вид объекта недвижимости)				
Лист № ___ Раздела <b>4.2</b>		Всего листов раздела <b>4.2</b> : ___		Всего разделов: ___
Всего листов выписки: ___				
<b>30.09.2021 № 99/2021/420840200</b>				
Кадастровый номер:		<b>02:22:000000:262 (единое землепользование)</b>		
Сведения о характерных точках границы части (частей) земельного участка				
Учетный номер части: 1				
Система координат: МСК-05				
Зона №				
Номер точки	Координаты, м		Описание закрепления на местности	Средняя квадратическая погрешность определения координат характерных точек границы части земельного участка, м
	X	Y		
1	2	3	4	5
123	747738.17	1312112.66	данные отсутствуют	данные отсутствуют
123	747738.17	1312112.66	данные отсутствуют	данные отсутствуют
124	747319.22	1312165.04	данные отсутствуют	данные отсутствуют
124	747319.22	1312165.04	данные отсутствуют	данные отсутствуют
126	746822.4	1312243.61	данные отсутствуют	данные отсутствуют
126	746822.4	1312243.61	данные отсутствуют	данные отсутствуют
127	746417.26	1312370.73	данные отсутствуют	данные отсутствуют
127	746417.26	1312370.73	данные отсутствуют	данные отсутствуют
129	746311.12	1312407.96	данные отсутствуют	данные отсутствуют
129	746311.12	1312407.96	данные отсутствуют	данные отсутствуют
130	746267.36	1312413.58	данные отсутствуют	данные отсутствуют
130	746267.36	1312413.58	данные отсутствуют	данные отсутствуют
131	746046.89	1312501.55	данные отсутствуют	данные отсутствуют
131	746046.89	1312501.55	данные отсутствуют	данные отсутствуют
132	745877.63	1312592.3	данные отсутствуют	данные отсутствуют
132	745877.63	1312592.3	данные отсутствуют	данные отсутствуют
Государственный регистратор				ФГИС ЕГРН
полное наименование должности		подпись		инициалы, фамилия

М.П.

Земельный участок				
(вид объекта недвижимости)				
Лист № ____ Раздела <b>4.2</b>		Всего листов раздела <b>4.2</b> : ____		Всего разделов: ____
30.09.2021 № 99/2021/420840200				
Кадастровый номер:			02:22:000000:262 (единое землепользование)	
Номер точки	Координаты, м		Описание закрепления на местности	Средняя квадратическая погрешность определения координат характерных точек границы части земельного участка, м
	X	Y		
1	2	3	4	5
133	745766.59	1312630.67	данные отсутствуют	данные отсутствуют
133	745766.59	1312630.67	данные отсутствуют	данные отсутствуют
134	745327.67	1312672.19	данные отсутствуют	данные отсутствуют
135	744905.67	1312513.94	данные отсутствуют	данные отсутствуют
135	744905.67	1312513.94	данные отсутствуют	данные отсутствуют
140	744503.15	1312048.35	данные отсутствуют	данные отсутствуют
140	744503.15	1312048.35	данные отсутствуют	данные отсутствуют
141	744461.5	1311879.54	данные отсутствуют	данные отсутствуют
492	747674.28	1308359.69	данные отсутствуют	данные отсутствуют
493	747693.73	1308360.39	данные отсутствуют	данные отсутствуют
494	747735.53	1308361.9	данные отсутствуют	данные отсутствуют
495	747843.45	1308386.12	данные отсутствуют	данные отсутствуют
727	745062.19	1308483.19	данные отсутствуют	данные отсутствуют
728	745042.88	1308491.19	данные отсутствуют	данные отсутствуют
729	744962.77	1308507	данные отсутствуют	данные отсутствуют
1481	744800.59	1302645.75	данные отсутствуют	данные отсутствуют
1482	744791.45	1302648.04	данные отсутствуют	данные отсутствуют
Государственный регистратор				ФГИС ЕГРН
полное наименование должности			подпись	инициалы, фамилия

М.П.

Земельный участок				
(вид объекта недвижимости)				
Лист № ____ Раздела <b>4.2</b>		Всего листов раздела <b>4.2</b> : ____		Всего разделов: ____
30.09.2021 № 99/2021/420840200				
Кадастровый номер:			02:22:000000:262 (единое землепользование)	
Номер точки	Координаты, м		Описание закрепления на местности	Средняя квадратическая погрешность определения координат характерных точек границы части земельного участка, м
	X	Y		
1	2	3	4	5
1483	744791.42	1302648.05	данные отсутствуют	данные отсутствуют
1484	744785.05	1302651.82	данные отсутствуют	данные отсутствуют
1520	744788.23	1302615.69	данные отсутствуют	данные отсутствуют
1521	744788.26	1302615.68	данные отсутствуют	данные отсутствуют
1522	744790.35	1302614.89	данные отсутствуют	данные отсутствуют
1523	744790.37	1302614.89	данные отсутствуют	данные отсутствуют
1524	744790.41	1302614.85	данные отсутствуют	данные отсутствуют
1525	744790.42	1302614.8	данные отсутствуют	данные отсутствуют
1526	744790.41	1302614.76	данные отсутствуют	данные отсутствуют
1527	744789.61	1302612.67	данные отсутствуют	данные отсутствуют
1528	744789.6	1302612.66	данные отсутствуют	данные отсутствуют
1529	744789.57	1302612.62	данные отсутствуют	данные отсутствуют
1530	744789.52	1302612.61	данные отсутствуют	данные отсутствуют
1531	744789.48	1302612.62	данные отсутствуют	данные отсутствуют
1532	744787.39	1302613.41	данные отсутствуют	данные отсутствуют
1533	744787.38	1302613.41	данные отсутствуют	данные отсутствуют
1534	744787.34	1302613.45	данные отсутствуют	данные отсутствуют
Государственный регистратор				ФГИС ЕГРН
полное наименование должности			подпись	инициалы, фамилия

М.П.

Земельный участок				
(вид объекта недвижимости)				
Лист № ____ Раздела <u>4.2</u>		Всего листов раздела <u>4.2</u> : ____		Всего разделов: ____
30.09.2021 № 99/2021/420840200				
Кадастровый номер:			02:22:000000:262 (единое землепользование)	
Номер точки	Координаты, м		Описание закрепления на местности	Средняя квадратическая погрешность определения координат характерных точек границы части земельного участка, м
	X	Y		
1	2	3	4	5
1535	744787.33	1302613.5	данные отсутствуют	данные отсутствуют
1536	744787.34	1302613.54	данные отсутствуют	данные отсутствуют
1537	744788.14	1302615.63	данные отсутствуют	данные отсутствуют
1538	744788.14	1302615.64	данные отсутствуют	данные отсутствуют
1539	744788.18	1302615.68	данные отсутствуют	данные отсутствуют
1540	742742.11	1309400.66	данные отсутствуют	данные отсутствуют
1570	742737.57	1309398.42	данные отсутствуют	данные отсутствуют
1577	745264.27	1308082.42	данные отсутствуют	данные отсутствуют
1578	745293.15	1308075.67	данные отсутствуют	данные отсутствуют
1606	745221.48	1308127.52	данные отсутствуют	данные отсутствуют
1607	745205.63	1308099.3	данные отсутствуют	данные отсутствуют
1607	745205.63	1308099.3	данные отсутствуют	данные отсутствуют
1638	742728.53	1305629.89	данные отсутствуют	данные отсутствуют
1639	742729.06	1305630.23	данные отсутствуют	данные отсутствуют
1640	742731.85	1305636.2	данные отсутствуют	данные отсутствуют
1641	742741.18	1305649.85	данные отсутствуют	данные отсутствуют
1644	742771.69	1305701.44	данные отсутствуют	данные отсутствуют
Государственный регистратор				ФГИС ЕГРН
полное наименование должности			подпись	инициалы, фамилия

М.П.

Раздел 4.2

Выписка из Единого государственного реестра недвижимости об объекте недвижимости  
Сведения о частях земельного участка

Земельный участок				
(вид объекта недвижимости)				
Лист № ____ Раздела <u>4.2</u>		Всего листов раздела <u>4.2</u> : ____		Всего разделов: ____
30.09.2021 № 99/2021/420840200				
Кадастровый номер:			02:22:000000:262 (единое землепользование)	
Номер точки	Координаты, м		Описание закрепления на местности	Средняя квадратическая погрешность определения координат характерных точек границы части земельного участка, м
	X	Y		
1	2	3	4	5
1645	742786.54	1305732.27	данные отсутствуют	данные отсутствуют
1646	742810.31	1305780.99	данные отсутствуют	данные отсутствуют
1647	742828.84	1305822.01	данные отсутствуют	данные отсутствуют
1648	742842.97	1305853.28	данные отсутствуют	данные отсутствуют
1649	742855.27	1305882.87	данные отсутствуют	данные отсутствуют
1651	742907.79	1306010.42	данные отсутствуют	данные отсутствуют
1652	742986.84	1306212.5	данные отсутствуют	данные отсутствуют
1653	743038.58	1306335.7	данные отсутствуют	данные отсутствуют
1654	743106.24	1306500.41	данные отсутствуют	данные отсутствуют
1655	743127.58	1306550.74	данные отсутствуют	данные отсутствуют
1656	743145.58	1306590.65	данные отсутствуют	данные отсутствуют
1657	743173.23	1306660.23	данные отсутствуют	данные отсутствуют
1658	743206.48	1306742.07	данные отсутствуют	данные отсутствуют
1659	743230.58	1306803.49	данные отсутствуют	данные отсутствуют
1660	743250.61	1306851.51	данные отсутствуют	данные отсутствуют
1661	743273.45	1306910.89	данные отсутствуют	данные отсутствуют
1662	743273.71	1306911.9	данные отсутствуют	данные отсутствуют
Государственный регистратор				ФГИС ЕГРН
полное наименование должности			подпись	инициалы, фамилия

М.П.



Земельный участок				
(вид объекта недвижимости)				
Лист № ____ Раздела <b>4.2</b>		Всего листов раздела <b>4.2</b> : ____		Всего разделов: ____
30.09.2021 № 99/2021/420840200				
Кадастровый номер:			02:22:000000:262 (единое землепользование)	
Номер точки	Координаты, м		Описание закрепления на местности	Средняя квадратическая погрешность определения координат характерных точек границы части земельного участка, м
	X	Y		
1	2	3	4	5
1663	743271.08	1306915.61	данные отсутствуют	данные отсутствуют
1664	743270.9	1306916.33	данные отсутствуют	данные отсутствуют
1665	743271.12	1306917.89	данные отсутствуют	данные отсутствуют
1666	743271.25	1306918.25	данные отсутствуют	данные отсутствуют
1667	743271.51	1306918.54	данные отсутствуют	данные отсутствуют
1668	743272.57	1306919.34	данные отсутствуют	данные отсутствуют
1669	743273.14	1306919.47	данные отсутствуют	данные отсутствуют
1670	743275.21	1306919.32	данные отсутствуют	данные отсутствуют
1671	743275.42	1306919.28	данные отсутствуют	данные отсутствуют
1672	743276.55	1306918.95	данные отсутствуют	данные отсутствуют
1673	743277.29	1306919.27	данные отсутствуют	данные отсутствуют
1674	743296.65	1306968.55	данные отсутствуют	данные отсутствуют
1675	743322.07	1307030.63	данные отсутствуют	данные отсутствуют
1677	743333.01	1307037.45	данные отсутствуют	данные отсутствуют
1678	743333.4	1307038.57	данные отсутствуют	данные отсутствуют
1679	743343.59	1307068.07	данные отсутствуют	данные отсутствуют
1688	742704.27	1305634.68	данные отсутствуют	данные отсутствуют
Государственный регистратор				ФГИС ЕГРН
полное наименование должности			подпись	инициалы, фамилия

М.П.

Земельный участок				
(вид объекта недвижимости)				
Лист № ____ Раздела <b>4.2</b>		Всего листов раздела <b>4.2</b> : ____		Всего разделов: ____
30.09.2021 № 99/2021/420840200				
Кадастровый номер:			02:22:000000:262 (единое землепользование)	
Номер точки	Координаты, м		Описание закрепления на местности	Средняя квадратическая погрешность определения координат характерных точек границы части земельного участка, м
	X	Y		
1	2	3	4	5
1695	745785.37	1307546.44	данные отсутствуют	данные отсутствуют
1696	743745.15	1307032.44	данные отсутствуют	данные отсутствуют
1697	743735.52	1307023.02	данные отсутствуют	данные отсутствуют
1698	743722.91	1307023.66	данные отсутствуют	данные отсутствуют
1739	743757.37	1307032.98	данные отсутствуют	данные отсутствуют
1862	744655.38	1308269.27	данные отсутствуют	данные отсутствуют
1863	744603.84	1308290.22	данные отсутствуют	данные отсутствуют
1864	744551.76	1308311.38	данные отсутствуют	данные отсутствуют
1865	744503.99	1308328.99	данные отсутствуют	данные отсутствуют
1866	744444.08	1308353.26	данные отсутствуют	данные отсутствуют
1867	744404.54	1308368.54	данные отсутствуют	данные отсутствуют
1869	744369.68	1308379.5	данные отсутствуют	данные отсутствуют
1870	744355.19	1308386.16	данные отсутствуют	данные отсутствуют
1872	744330.51	1308399.48	данные отсутствуют	данные отсутствуют
1897	744460.02	1307808.03	данные отсутствуют	данные отсутствуют
1900	744469.35	1307821.99	данные отсутствуют	данные отсутствуют
2082	747856.91	1308399.59	данные отсутствуют	данные отсутствуют
Государственный регистратор				ФГИС ЕГРН
полное наименование должности			подпись	инициалы, фамилия

М.П.

Земельный участок				
(вид объекта недвижимости)				
Лист № ____ Раздела <b>4.2</b>		Всего листов раздела <b>4.2</b> : ____		Всего разделов: ____
30.09.2021 № 99/2021/420840200				
Кадастровый номер:			02:22:000000:262 (единое землепользование)	
Номер точки	Координаты, м		Описание закрепления на местности	Средняя квадратическая погрешность определения координат характерных точек границы части земельного участка, м
	X	Y		
1	2	3	4	5
2083	747659.66	1308363.19	данные отсутствуют	данные отсутствуют
2084	747001.01	1307952.01	данные отсутствуют	данные отсутствуют
2085	747006.34	1307957.15	данные отсутствуют	данные отсутствуют
2086	746999.9	1307964.16	данные отсутствуют	данные отсутствуют
2087	746019.51	1307526.89	данные отсутствуют	данные отсутствуют
2088	745985.83	1307529.71	данные отсутствуют	данные отсутствуют
2089	745970.49	1307519.08	данные отсутствуют	данные отсутствуют
2090	745951.36	1307522.84	данные отсутствуют	данные отсутствуют
2091	745940.32	1307503.1	данные отсутствуют	данные отсутствуют
2092	745975.26	1307496.23	данные отсутствуют	данные отсутствуют
2093	745922.23	1307517.15	данные отсутствуют	данные отсутствуют
2094	745925.4	1307527.95	данные отсутствуют	данные отсутствуют
2095	745865.27	1307539.77	данные отсутствуют	данные отсутствуют
2096	745807.86	1307529.15	данные отсутствуют	данные отсутствуют
2097	745919.2	1307507.25	данные отсутствуют	данные отсутствуют
2098	744484.79	1307843.39	данные отсутствуют	данные отсутствуют
2099	744473.12	1307848.19	данные отсутствуют	данные отсутствуют
Государственный регистратор				ФГИС ЕГРН
полное наименование должности			подпись	инициалы, фамилия

М.П.

Раздел 4.2

Выписка из Единого государственного реестра недвижимости об объекте недвижимости  
Сведения о частях земельного участка

Земельный участок				
(вид объекта недвижимости)				
Лист № ____ Раздела <b>4.2</b>		Всего листов раздела <b>4.2</b> : ____		Всего разделов: ____
30.09.2021 № 99/2021/420840200				
Кадастровый номер:			02:22:000000:262 (единое землепользование)	
Номер точки	Координаты, м		Описание закрепления на местности	Средняя квадратическая погрешность определения координат характерных точек границы части земельного участка, м
	X	Y		
1	2	3	4	5
2100	744445.57	1307789.7	данные отсутствуют	данные отсутствуют
2101	745211.14	1308109.11	данные отсутствуют	данные отсутствуют
2102	745221.73	1308094.66	данные отсутствуют	данные отсутствуют
2103	745061.81	1308481.25	данные отсутствуют	данные отсутствуют
2104	744921.34	1308512.84	данные отсутствуют	данные отсутствуют
2105	744919.58	1308497.3	данные отсутствуют	данные отсутствуют
2106	744684.07	1308248.29	данные отсутствуют	данные отсутствуют
2107	744668.73	1308262.85	данные отсутствуют	данные отсутствуют
2108	744316.47	1308409.11	данные отсутствуют	данные отсутствуют
2109	744292	1308418.68	данные отсутствуют	данные отсутствуют
2110	744046.04	1308568.48	данные отсутствуют	данные отсутствуют
2111	744037.38	1308548.57	данные отсутствуют	данные отсутствуют
2112	744282.41	1308399.34	данные отсутствуют	данные отсутствуют
2113	744641.68	1308258.89	данные отсутствуют	данные отсутствуют
2114	744675.11	1308227.16	данные отсутствуют	данные отсутствуют
2115	742745.88	1309402.58	данные отсутствуют	данные отсутствуют
2116	742745.3	1309402.86	данные отсутствуют	данные отсутствуют
Государственный регистратор				ФГИС ЕГРН
полное наименование должности			подпись	инициалы, фамилия

М.П.

Земельный участок				
(вид объекта недвижимости)				
Лист № ____ Раздела <b>4.2</b>		Всего листов раздела <b>4.2</b> : ____		Всего разделов: ____
30.09.2021 № 99/2021/420840200				
Кадастровый номер:			02:22:000000:262 (единое землепользование)	
Номер точки	Координаты, м		Описание закрепления на местности	Средняя квадратическая погрешность определения координат характерных точек границы части земельного участка, м
	X	Y		
1	2	3	4	5
2117	742721.98	1309390.47	данные отсутствуют	данные отсутствуют
2118	742717.54	1309392.69	данные отсутствуют	данные отсутствуют
2119	744804.45	1302607.37	данные отсутствуют	данные отсутствуют
2120	744817.7	1302643.41	данные отсутствуют	данные отсутствуют
2121	744784.54	1302651.73	данные отсутствуют	данные отсутствуют
2122	744772.73	1302619.62	данные отсутствуют	данные отсутствуют
2123	744739.68	1302535.36	данные отсутствуют	данные отсутствуют
2124	744765.95	1302509.23	данные отсутствуют	данные отсутствуют
2125	744938.44	1308495.27	данные отсутствуют	данные отсутствуют
2126	744942.08	1308509.92	данные отсутствуют	данные отсутствуют
2127	744921.17	1308512.87	данные отсутствуют	данные отсутствуют
2128	744918.05	1308500.33	данные отсутствуют	данные отсутствуют
2129	744552.15	1311779	данные отсутствуют	данные отсутствуют
2130	744561.74	1311794.02	данные отсутствуют	данные отсутствуют
2131	744604.58	1311864.78	данные отсутствуют	данные отсутствуют
2132	744640.57	1311903.67	данные отсутствуют	данные отсутствуют
2133	744709.08	1311986.4	данные отсутствуют	данные отсутствуют
Государственный регистратор				ФГИС ЕГРН
полное наименование должности			подпись	инициалы, фамилия

М.П.

Земельный участок				
(вид объекта недвижимости)				
Лист № ____ Раздела <b>4.2</b>		Всего листов раздела <b>4.2</b> : ____		Всего разделов: ____
30.09.2021 № 99/2021/420840200				
Кадастровый номер:			02:22:000000:262 (единое землепользование)	
Номер точки	Координаты, м		Описание закрепления на местности	Средняя квадратическая погрешность определения координат характерных точек границы части земельного участка, м
	X	Y		
1	2	3	4	5
2134	744771.12	1312053.61	данные отсутствуют	данные отсутствуют
2135	744842.21	1312147.97	данные отсутствуют	данные отсутствуют
2136	744866.79	1312181.8	данные отсутствуют	данные отсутствуют
2137	744909.45	1312255.48	данные отсутствуют	данные отсутствуют
2138	744937.79	1312299.46	данные отсутствуют	данные отсутствуют
2139	744965.01	1312334.1	данные отсутствуют	данные отсутствуют
2140	745016.71	1312400.02	данные отсутствуют	данные отсутствуют
2141	745044.58	1312426.5	данные отсутствуют	данные отсутствуют
2142	745111.02	1312475.46	данные отсутствуют	данные отсутствуют
2143	745147.43	1312497.44	данные отсутствуют	данные отсутствуют
2144	745202.59	1312517.93	данные отсутствуют	данные отсутствуют
2145	745242.97	1312524.19	данные отсутствуют	данные отсутствуют
2146	745288.17	1312525.16	данные отсутствуют	данные отсутствуют
2147	745407.09	1312525.16	данные отсутствуют	данные отсутствуют
2148	745470.94	1312520.59	данные отсутствуют	данные отсутствуют
2149	745579.39	1312502.71	данные отсутствуют	данные отсутствуют
2150	745654.06	1312477.82	данные отсутствуют	данные отсутствуют
Государственный регистратор				ФГИС ЕГРН
полное наименование должности			подпись	инициалы, фамилия

М.П.

Земельный участок				
(вид объекта недвижимости)				
Лист № ____ Раздела <b>4.2</b>		Всего листов раздела <b>4.2</b> : ____		Всего разделов: ____
30.09.2021 № 99/2021/420840200				
Кадастровый номер:			02:22:000000:262 (единое землепользование)	
Номер точки	Координаты, м		Описание закрепления на местности	Средняя квадратическая погрешность определения координат характерных точек границы части земельного участка, м
	X	Y		
1	2	3	4	5
2151	745771.68	1312436.45	данные отсутствуют	данные отсутствуют
2152	745886.72	1312395.09	данные отсутствуют	данные отсутствуют
2153	745987.54	1312349.85	данные отсутствуют	данные отсутствуют
2154	746033.89	1312324.72	данные отсутствуют	данные отсутствуют
2155	746083.18	1312288.03	данные отсутствуют	данные отсутствуют
2156	746119.39	1312267.12	данные отсутствуют	данные отсутствуют
2157	746204.7	1312237.4	данные отсутствуют	данные отсутствуют
2158	746302.93	1312202.49	данные отсутствуют	данные отсутствуют
2159	746342.7	1312189.57	данные отсутствуют	данные отсутствуют
2160	746377.29	1312179.16	данные отсутствуют	данные отсутствуют
2161	746445.77	1312150.15	данные отсутствуют	данные отсутствуют
2162	746511.04	1312127.53	данные отсутствуют	данные отсутствуют
2163	746550.81	1312114.61	данные отсутствуют	данные отсутствуют
2164	746636.77	1312094.57	данные отсутствуют	данные отсутствуют
2165	746727.24	1312073.89	данные отсутствуют	данные отсутствуют
2166	746813.85	1312049.33	данные отсутствуют	данные отсутствуют
2167	746883.65	1312028.65	данные отсутствуют	данные отсутствуют
Государственный регистратор				ФГИС ЕГРН
полное наименование должности			подпись	инициалы, фамилия

М.П.

Раздел 4.2

Выписка из Единого государственного реестра недвижимости об объекте недвижимости  
Сведения о частях земельного участка

Земельный участок				
(вид объекта недвижимости)				
Лист № ____ Раздела <b>4.2</b>		Всего листов раздела <b>4.2</b> : ____		Всего разделов: ____
30.09.2021 № 99/2021/420840200				
Кадастровый номер:			02:22:000000:262 (единое землепользование)	
Номер точки	Координаты, м		Описание закрепления на местности	Средняя квадратическая погрешность определения координат характерных точек границы части земельного участка, м
	X	Y		
1	2	3	4	5
2168	746953.45	1312009.9	данные отсутствуют	данные отсутствуют
2169	747018.73	1312000.21	данные отсутствуют	данные отсутствуют
2170	747094.34	1311987.93	данные отсутствуют	данные отсутствуют
2171	747177.07	1311978.88	данные отсутствуют	данные отсутствуют
2172	747218.65	1311974.51	данные отсутствуют	данные отсутствуют
2173	747296.21	1311969.99	данные отсутствуют	данные отсутствуют
2174	747374.41	1311968.7	данные отсутствуют	данные отсутствуют
2175	747446.74	1311963.73	данные отсутствуют	данные отсутствуют
2176	747487.93	1311954.97	данные отсутствуют	данные отсутствуют
2177	747586.17	1311942.69	данные отсутствуют	данные отсутствуют
2178	747659.29	1311931.48	данные отсутствуют	данные отсутствуют
2179	747236.21	1312173.49	данные отсутствуют	данные отсутствуют
2180	747218.65	1312174.51	данные отсутствуют	данные отсутствуют
2181	747135.92	1312183.56	данные отсутствуют	данные отсутствуют
2182	747060.31	1312195.84	данные отсутствуют	данные отсутствуют
2183	746995.03	1312205.53	данные отсутствуют	данные отсутствуют
2184	746925.23	1312224.28	данные отсутствуют	данные отсутствуют
Государственный регистратор				ФГИС ЕГРН
полное наименование должности			подпись	инициалы, фамилия

М.П.

<b>Земельный участок</b>			
(вид объекта недвижимости)			
Лист № ____ Раздела <b>4.2</b>	Всего листов раздела <b>4.2</b> : ____	Всего разделов: ____	Всего листов выписки: ____
<b>30.09.2021 № 99/2021/420840200</b>			
Кадастровый номер:		<b>02:22:000000:262 (единое землепользование)</b>	

Номер точки	Координаты, м		Описание закрепления на местности	Средняя квадратическая погрешность определения координат характерных точек границы части земельного участка, м
	X	Y		
1	2	3	4	5
2185	746914.23	1312227.54	данные отсутствуют	данные отсутствуют
2186	746661.09	1312294.22	данные отсутствуют	данные отсутствуют
2187	746592.39	1312310.24	данные отсутствуют	данные отсутствуют
2188	746527.12	1312332.86	данные отсутствуют	данные отсутствуют
2189	746496.18	1312345.97	данные отсутствуют	данные отсутствуют
2190	746398.34	1312380.97	данные отсутствуют	данные отсутствуют
2190	746398.34	1312380.97	данные отсутствуют	данные отсутствуют
2191	746384.28	1312385.2	данные отсутствуют	данные отсутствуют
2192	746345.3	1312399.05	данные отсутствуют	данные отсутствуют
2192	746345.3	1312399.05	данные отсутствуют	данные отсутствуют
2193	744795.17	1312440.94	данные отсутствуют	данные отсутствуют
2194	744773.72	1312413.64	данные отсутствуют	данные отсутствуют
2195	744736.24	1312355.48	данные отсутствуют	данные отсутствуют
2196	744693.58	1312281.8	данные отсутствуют	данные отсутствуют
2197	744622.49	1312187.44	данные отсутствуют	данные отсутствуют
2198	744560.45	1312120.23	данные отсутствуют	данные отсутствуют
2199	744500.33	1312047.63	данные отсутствуют	данные отсутствуют

Государственный регистратор		ФГИС ЕГРН
полное наименование должности	подпись	инициалы, фамилия

М.П.

<b>Земельный участок</b>			
(вид объекта недвижимости)			
Лист № ____ Раздела <b>4.2</b>	Всего листов раздела <b>4.2</b> : ____	Всего разделов: ____	Всего листов выписки: ____
<b>30.09.2021 № 99/2021/420840200</b>			
Кадастровый номер:		<b>02:22:000000:262 (единое землепользование)</b>	

Номер точки	Координаты, м		Описание закрепления на местности	Средняя квадратическая погрешность определения координат характерных точек границы части земельного участка, м
	X	Y		
1	2	3	4	5
2200	744336.09	1311811.9	данные отсутствуют	данные отсутствуют
2201	744320.02	1311786.74	данные отсутствуют	данные отсутствуют
2202	744299.4	1311746.84	данные отсутствуют	данные отсутствуют
2203	747236.34	1312173.47	данные отсутствуют	данные отсутствуют
2204	747218.65	1312174.5	данные отсутствуют	данные отсутствуют
2205	747135.9	1312183.55	данные отсутствуют	данные отсутствуют
2206	747060.3	1312195.85	данные отсутствуют	данные отсутствуют
2207	746995.05	1312205.55	данные отсутствуют	данные отсутствуют
2208	746925.25	1312224.3	данные отсутствуют	данные отсутствуют
2209	746914.41	1312227.51	данные отсутствуют	данные отсутствуют
2210	746661.06	1312294.23	данные отсутствуют	данные отсутствуют
2211	746592.4	1312310.25	данные отсутствуют	данные отсутствуют
2212	746527.1	1312332.85	данные отсутствуют	данные отсутствуют
2213	746496	1312346.02	данные отсутствуют	данные отсутствуют
2214	746384.3	1312385.2	данные отсутствуют	данные отсутствуют
2215	745627.28	1312643.85	данные отсутствуют	данные отсутствуют
2216	745719.2	1312613.25	данные отсутствуют	данные отсутствуют

Государственный регистратор		ФГИС ЕГРН
полное наименование должности	подпись	инициалы, фамилия

М.П.

Земельный участок				
(вид объекта недвижимости)				
Лист № ____ Раздела <b>4.2</b>		Всего листов раздела <b>4.2</b> : ____		Всего разделов: ____
30.09.2021 № 99/2021/420840200				
Кадастровый номер:			02:22:000000:262 (единое землепользование)	
Номер точки	Координаты, м		Описание закрепления на местности	Средняя квадратическая погрешность определения координат характерных точек границы части земельного участка, м
	X	Y		
1	2	3	4	5
2217	745836.3	1312572.05	данные отсутствуют	данные отсутствуют
2218	745949.35	1312531.4	данные отсутствуют	данные отсутствуют
2219	746046.7	1312487.7	данные отсутствуют	данные отсутствуют
2220	746118.2	1312448.95	данные отсутствуют	данные отсутствуют
2221	746170.9	1312409.7	данные отсутствуют	данные отсутствуют
2222	746180.4	1312404.15	данные отсутствуют	данные отсутствуют
2223	746184.3	1312402.6	данные отсутствуют	данные отсутствуют
2224	746269.45	1312372.95	данные отсутствуют	данные отсутствуют
2225	746367.55	1312338.1	данные отсутствуют	данные отсутствуют
2226	746369.85	1312337.3	данные отсутствуют	данные отсутствуют
2227	746433.85	1312318.05	данные отсутствуют	данные отсутствуют
2228	746507.6	1312286.8	данные отсутствуют	данные отсутствуют
2229	746510.75	1312285.6	данные отсутствуют	данные отсутствуют
2230	746576	1312263	данные отсутствуют	данные отсутствуют
2231	746581.05	1312261.55	данные отсутствуют	данные отсутствуют
2232	746667	1312241.5	данные отсутствуют	данные отсутствуют
2233	746667.2	1312241.45	данные отсутствуют	данные отсутствуют
Государственный регистратор				ФГИС ЕГРН
полное наименование должности			подпись	инициалы, фамилия

М.П.

Раздел 4.2

Выписка из Единого государственного реестра недвижимости об объекте недвижимости  
Сведения о частях земельного участка

Земельный участок				
(вид объекта недвижимости)				
Лист № ____ Раздела <b>4.2</b>		Всего листов раздела <b>4.2</b> : ____		Всего разделов: ____
30.09.2021 № 99/2021/420840200				
Кадастровый номер:			02:22:000000:262 (единое землепользование)	
Номер точки	Координаты, м		Описание закрепления на местности	Средняя квадратическая погрешность определения координат характерных точек границы части земельного участка, м
	X	Y		
1	2	3	4	5
2234	746756.4	1312221.05	данные отсутствуют	данные отсутствуют
2235	746841.5	1312196.95	данные отсутствуют	данные отсутствуют
2236	746911.05	1312176.35	данные отсутствуют	данные отсутствуют
2237	746912.25	1312176	данные отсутствуют	данные отсутствуют
2238	746982.05	1312157.25	данные отсутствуют	данные отсутствуют
2239	746987.7	1312156.05	данные отсутствуют	данные отсутствуют
2240	747052.65	1312146.45	данные отсутствуют	данные отсутствуют
2241	747127.9	1312134.2	данные отсутствуют	данные отсутствуют
2242	747130.5	1312133.85	данные отсутствуют	данные отсутствуют
2243	747213.2	1312124.8	данные отсутствуют	данные отсутствуют
2244	747215.75	1312124.6	данные отсутствуют	данные отсутствуют
2245	747293.3	1312120.05	данные отсутствуют	данные отсутствуют
2246	747295.4	1312120	данные отсутствуют	данные отсутствуют
2247	747372.3	1312118.75	данные отсутствуют	данные отсутствуют
2248	747470.85	1312111.95	данные отсутствуют	данные отсутствуют
2249	747519.1	1312101.7	данные отсутствуют	данные отсутствуют
2250	747523.3	1312101	данные отсутствуют	данные отсутствуют
Государственный регистратор				ФГИС ЕГРН
полное наименование должности			подпись	инициалы, фамилия

М.П.

Земельный участок				
(вид объекта недвижимости)				
Лист № ____ Раздела <b>4.2</b>		Всего листов раздела <b>4.2</b> : ____		Всего разделов: ____
30.09.2021 № 99/2021/420840200				
Кадастровый номер:			02:22:000000:262 (единое землепользование)	
Номер точки	Координаты, м		Описание закрепления на местности	Средняя квадратическая погрешность определения координат характерных точек границы части земельного участка, м
	X	Y		
1	2	3	4	5
2251	747620.85	1312088.8	данные отсутствуют	данные отсутствуют
2252	747716.2	1312074.2	данные отсутствуют	данные отсутствуют
2253	747721.02	1312073.27	данные отсутствуют	данные отсутствуют
2254	744484.25	1311955.55	данные отсутствуют	данные отсутствуют
2255	744528.65	1312003.55	данные отсутствуют	данные отсутствуют
2256	744529.1	1312004.05	данные отсутствуют	данные отсутствуют
2257	744530.45	1312005.6	данные отсутствуют	данные отсутствуют
2258	744598.1	1312087.3	данные отсутствуют	данные отсутствуют
2259	744659.25	1312153.55	данные отсутствуют	данные отсутствуют
2260	744659.65	1312154	данные отсутствуют	данные отсутствуют
2261	744662.4	1312157.35	данные отсутствуют	данные отсутствуют
2262	744733.5	1312251.7	данные отсутствуют	данные отсутствуют
2263	744736.85	1312256.75	данные отсутствуют	данные отсутствуют
2264	744778.9	1312329.4	данные отсутствуют	данные отсутствуют
2265	744814.5	1312384.6	данные отсутствуют	данные отсутствуют
2266	744855.7	1312437.05	данные отсутствуют	данные отсутствуют
2267	744905.15	1312500.1	данные отсутствуют	данные отсутствуют
Государственный регистратор				ФГИС ЕГРН
полное наименование должности			подпись	инициалы, фамилия

М.П.

Земельный участок				
(вид объекта недвижимости)				
Лист № ____ Раздела <b>4.2</b>		Всего листов раздела <b>4.2</b> : ____		Всего разделов: ____
30.09.2021 № 99/2021/420840200				
Кадастровый номер:			02:22:000000:262 (единое землепользование)	
Номер точки	Координаты, м		Описание закрепления на местности	Средняя квадратическая погрешность определения координат характерных точек границы части земельного участка, м
	X	Y		
1	2	3	4	5
2268	744928.89	1312522.65	данные отсутствуют	данные отсутствуют
2269	744795.14	1312440.92	данные отсутствуют	данные отсутствуют
2270	744773.7	1312413.65	данные отсутствуют	данные отсутствуют
2271	744736.25	1312355.5	данные отсутствуют	данные отсутствуют
2272	744693.6	1312281.8	данные отсутствуют	данные отсутствуют
2273	744622.5	1312187.45	данные отсутствуют	данные отсутствуют
2274	744560.45	1312120.25	данные отсутствуют	данные отсутствуют
2275	744500.34	1312047.63	данные отсутствуют	данные отсутствуют
2276	744477.51	1311944.41	данные отсутствуют	данные отсутствуют
2277	744359.65	1311754.5	данные отсутствуют	данные отсутствуют
2278	744363.4	1311761.75	данные отсутствуют	данные отсутствуют
2279	744426.56	1311860.7	данные отсутствуют	данные отсутствуют
2280	744336.07	1311811.89	данные отсутствуют	данные отсутствуют
2281	744320	1311786.75	данные отсутствуют	данные отсутствуют
2282	744299.39	1311746.83	данные отсутствуют	данные отсутствуют
2283	745302.79	1308073.16	данные отсутствуют	данные отсутствуют
2284	745316.38	1308121.29	данные отсутствуют	данные отсутствуют
Государственный регистратор				ФГИС ЕГРН
полное наименование должности			подпись	инициалы, фамилия

М.П.

Земельный участок				
(вид объекта недвижимости)				
Лист № ____ Раздела <b>4.2</b>		Всего листов раздела <b>4.2</b> : ____		Всего разделов: ____
30.09.2021 № 99/2021/420840200				
Кадастровый номер:			02:22:000000:262 (единое землепользование)	
Номер точки	Координаты, м		Описание закрепления на местности	Средняя квадратическая погрешность определения координат характерных точек границы части земельного участка, м
	X	Y		
1	2	3	4	5
2285	745305.73	1308124.06	данные отсутствуют	данные отсутствуют
2286	745304.52	1308124.36	данные отсутствуют	данные отсутствуют
2287	745249.38	1308137.24	данные отсутствуют	данные отсутствуют
2288	745248.55	1308137.43	данные отсутствуют	данные отсутствуют
2289	745222.49	1308143.05	данные отсутствуют	данные отсутствуют
2290	743708.49	1306977.61	данные отсутствуют	данные отсутствуют
2291	743730.88	1306980.45	данные отсутствуют	данные отсутствуют
2292	743734.68	1306981.08	данные отсутствуют	данные отсутствуют
2293	743756.46	1306985.56	данные отсутствуют	данные отсутствуют
2294	743704.74	1306977.3	данные отсутствуют	данные отсутствуют
2295	742750.18	1305663	данные отсутствуют	данные отсутствуют
2296	742759	1305676.23	данные отсутствуют	данные отсутствуют
2297	742898	1305985.71	данные отсутствуют	данные отсутствуют
2298	743325	1307037.51	данные отсутствуют	данные отсутствуют
2299	743349.3	1307082.96	данные отсутствуют	данные отсутствуют
2300	743346.72	1307082.88	данные отсутствуют	данные отсутствуют
2301	743343.97	1307082.71	данные отсутствуют	данные отсутствуют
Государственный регистратор				ФГИС ЕГРН
полное наименование должности			подпись	инициалы, фамилия

М.П.

Раздел 4.2

Выписка из Единого государственного реестра недвижимости об объекте недвижимости  
Сведения о частях земельного участка

Земельный участок				
(вид объекта недвижимости)				
Лист № ____ Раздела <b>4.2</b>		Всего листов раздела <b>4.2</b> : ____		Всего разделов: ____
30.09.2021 № 99/2021/420840200				
Кадастровый номер:			02:22:000000:262 (единое землепользование)	
Номер точки	Координаты, м		Описание закрепления на местности	Средняя квадратическая погрешность определения координат характерных точек границы части земельного участка, м
	X	Y		
1	2	3	4	5
2302	743332.51	1307081.72	данные отсутствуют	данные отсутствуют
2303	743327.43	1307081.02	данные отсутствуют	данные отсутствуют
2304	743317.47	1307079.11	данные отсутствуют	данные отсутствуют
2305	743311.41	1307077.56	данные отсутствуют	данные отсутствуют
2306	743297.47	1307070.45	данные отсутствуют	данные отсутствуют
2307	743296.55	1307069.62	данные отсутствуют	данные отсутствуют
2308	743133.07	1306694.22	данные отсутствуют	данные отсутствуют
2309	743126.91	1306679.05	данные отсутствуют	данные отсутствуют
2310	743126.76	1306678.69	данные отсутствуют	данные отсутствуют
2311	743092.83	1306593.28	данные отсутствуют	данные отсутствуют
2312	743060.14	1306510.4	данные отсутствуют	данные отсутствуют
2313	743014.86	1306397.5	данные отсутствуют	данные отсутствуют
2314	742989.21	1306334.38	данные отсутствуют	данные отсутствуют
2315	742963.51	1306272.25	данные отсутствуют	данные отсутствуют
2316	742963.43	1306272.07	данные отсутствуют	данные отсутствуют
2317	742936.89	1306207.18	данные отсутствуют	данные отсутствуют
2318	742907.67	1306136.01	данные отсутствуют	данные отсутствуют
Государственный регистратор				ФГИС ЕГРН
полное наименование должности			подпись	инициалы, фамилия

М.П.



Земельный участок				
(вид объекта недвижимости)				
Лист № ____ Раздела <b>4.2</b>		Всего листов раздела <b>4.2</b> : ____		Всего разделов: ____
30.09.2021 № 99/2021/420840200				
Кадастровый номер:			02:22:000000:262 (единое землепользование)	
Номер точки	Координаты, м		Описание закрепления на местности	Средняя квадратическая погрешность определения координат характерных точек границы части земельного участка, м
	X	Y		
1	2	3	4	5
2319	742880.74	1306073.1	данные отсутствуют	данные отсутствуют
2320	742880.43	1306072.37	данные отсутствуют	данные отсутствуют
2321	742849.38	1305996.57	данные отсутствуют	данные отсутствуют
2322	742820.44	1305926.53	данные отсутствуют	данные отсутствуют
2323	742803.02	1305884.36	данные отсутствуют	данные отсутствуют

Государственный регистратор		ФГИС ЕГРН
полное наименование должности	подпись	инициалы, фамилия

М.П.

Земельный участок				
(вид объекта недвижимости)				
Лист № ____ Раздела <b>4.2</b>		Всего листов раздела <b>4.2</b> : ____		Всего разделов: ____
30.09.2021 № 99/2021/420840200				
Кадастровый номер:			02:22:000000:262 (единое землепользование)	
Сведения о характерных точках границы части (частей) земельного участка				
Учетный номер части: 2				
Система координат: МСК-05				
Зона №				
Номер точки	Координаты, м		Описание закрепления на местности	Средняя квадратическая погрешность определения координат характерных точек границы части земельного участка, м
	X	Y		
1	2	3	4	5
123	747738.17	1312112.66	данные отсутствуют	данные отсутствуют
123	747738.17	1312112.66	данные отсутствуют	данные отсутствуют
124	747319.22	1312165.04	данные отсутствуют	данные отсутствуют
124	747319.22	1312165.04	данные отсутствуют	данные отсутствуют
126	746822.4	1312243.61	данные отсутствуют	данные отсутствуют
126	746822.4	1312243.61	данные отсутствуют	данные отсутствуют
127	746417.26	1312370.73	данные отсутствуют	данные отсутствуют
127	746417.26	1312370.73	данные отсутствуют	данные отсутствуют
129	746311.12	1312407.96	данные отсутствуют	данные отсутствуют
129	746311.12	1312407.96	данные отсутствуют	данные отсутствуют
130	746267.36	1312413.58	данные отсутствуют	данные отсутствуют
130	746267.36	1312413.58	данные отсутствуют	данные отсутствуют
131	746046.89	1312501.55	данные отсутствуют	данные отсутствуют
131	746046.89	1312501.55	данные отсутствуют	данные отсутствуют
132	745877.63	1312592.3	данные отсутствуют	данные отсутствуют
132	745877.63	1312592.3	данные отсутствуют	данные отсутствуют

Государственный регистратор		ФГИС ЕГРН
полное наименование должности	подпись	инициалы, фамилия

М.П.

Земельный участок				
(вид объекта недвижимости)				
Лист № ____ Раздела <b>4.2</b>		Всего листов раздела <b>4.2</b> : ____		Всего разделов: ____
30.09.2021 № 99/2021/420840200				
Кадастровый номер:			02:22:000000:262 (единое землепользование)	
Номер точки	Координаты, м		Описание закрепления на местности	Средняя квадратическая погрешность определения координат характерных точек границы части земельного участка, м
	X	Y		
1	2	3	4	5
133	745766.59	1312630.67	данные отсутствуют	данные отсутствуют
133	745766.59	1312630.67	данные отсутствуют	данные отсутствуют
134	745327.67	1312672.19	данные отсутствуют	данные отсутствуют
135	744905.67	1312513.94	данные отсутствуют	данные отсутствуют
135	744905.67	1312513.94	данные отсутствуют	данные отсутствуют
140	744503.15	1312048.35	данные отсутствуют	данные отсутствуют
140	744503.15	1312048.35	данные отсутствуют	данные отсутствуют
141	744461.5	1311879.54	данные отсутствуют	данные отсутствуют
492	747674.28	1308359.69	данные отсутствуют	данные отсутствуют
493	747693.73	1308360.39	данные отсутствуют	данные отсутствуют
494	747735.53	1308361.9	данные отсутствуют	данные отсутствуют
495	747843.45	1308386.12	данные отсутствуют	данные отсутствуют
727	745062.19	1308483.19	данные отсутствуют	данные отсутствуют
728	745042.88	1308491.19	данные отсутствуют	данные отсутствуют
729	744962.77	1308507	данные отсутствуют	данные отсутствуют
1481	744800.59	1302645.75	данные отсутствуют	данные отсутствуют
1482	744791.45	1302648.04	данные отсутствуют	данные отсутствуют
Государственный регистратор				ФГИС ЕГРН
полное наименование должности			подпись	инициалы, фамилия

М.П.

Раздел 4.2

Выписка из Единого государственного реестра недвижимости об объекте недвижимости  
Сведения о частях земельного участка

Земельный участок				
(вид объекта недвижимости)				
Лист № ____ Раздела <b>4.2</b>		Всего листов раздела <b>4.2</b> : ____		Всего разделов: ____
30.09.2021 № 99/2021/420840200				
Кадастровый номер:			02:22:000000:262 (единое землепользование)	
Номер точки	Координаты, м		Описание закрепления на местности	Средняя квадратическая погрешность определения координат характерных точек границы части земельного участка, м
	X	Y		
1	2	3	4	5
1483	744791.42	1302648.05	данные отсутствуют	данные отсутствуют
1484	744785.05	1302651.82	данные отсутствуют	данные отсутствуют
1520	744788.23	1302615.69	данные отсутствуют	данные отсутствуют
1521	744788.26	1302615.68	данные отсутствуют	данные отсутствуют
1522	744790.35	1302614.89	данные отсутствуют	данные отсутствуют
1523	744790.37	1302614.89	данные отсутствуют	данные отсутствуют
1524	744790.41	1302614.85	данные отсутствуют	данные отсутствуют
1525	744790.42	1302614.8	данные отсутствуют	данные отсутствуют
1526	744790.41	1302614.76	данные отсутствуют	данные отсутствуют
1527	744789.61	1302612.67	данные отсутствуют	данные отсутствуют
1528	744789.6	1302612.66	данные отсутствуют	данные отсутствуют
1529	744789.57	1302612.62	данные отсутствуют	данные отсутствуют
1530	744789.52	1302612.61	данные отсутствуют	данные отсутствуют
1531	744789.48	1302612.62	данные отсутствуют	данные отсутствуют
1532	744787.39	1302613.41	данные отсутствуют	данные отсутствуют
1533	744787.38	1302613.41	данные отсутствуют	данные отсутствуют
1534	744787.34	1302613.45	данные отсутствуют	данные отсутствуют
Государственный регистратор				ФГИС ЕГРН
полное наименование должности			подпись	инициалы, фамилия

М.П.

Земельный участок				
(вид объекта недвижимости)				
Лист № ____ Раздела <b>4.2</b>		Всего листов раздела <b>4.2</b> : ____		Всего разделов: ____
30.09.2021 № 99/2021/420840200				
Кадастровый номер:			02:22:000000:262 (единое землепользование)	
Номер точки	Координаты, м		Описание закрепления на местности	Средняя квадратическая погрешность определения координат характерных точек границы части земельного участка, м
	X	Y		
1	2	3	4	5
1535	744787.33	1302613.5	данные отсутствуют	данные отсутствуют
1536	744787.34	1302613.54	данные отсутствуют	данные отсутствуют
1537	744788.14	1302615.63	данные отсутствуют	данные отсутствуют
1538	744788.14	1302615.64	данные отсутствуют	данные отсутствуют
1539	744788.18	1302615.68	данные отсутствуют	данные отсутствуют
1540	742742.11	1309400.66	данные отсутствуют	данные отсутствуют
1570	742737.57	1309398.42	данные отсутствуют	данные отсутствуют
1577	745264.27	1308082.42	данные отсутствуют	данные отсутствуют
1578	745293.15	1308075.67	данные отсутствуют	данные отсутствуют
1606	745221.48	1308127.52	данные отсутствуют	данные отсутствуют
1607	745205.63	1308099.3	данные отсутствуют	данные отсутствуют
1607	745205.63	1308099.3	данные отсутствуют	данные отсутствуют
1638	742728.53	1305629.89	данные отсутствуют	данные отсутствуют
1639	742729.06	1305630.23	данные отсутствуют	данные отсутствуют
1640	742731.85	1305636.2	данные отсутствуют	данные отсутствуют
1641	742741.18	1305649.85	данные отсутствуют	данные отсутствуют
1644	742771.69	1305701.44	данные отсутствуют	данные отсутствуют
Государственный регистратор				ФГИС ЕГРН
полное наименование должности			подпись	инициалы, фамилия

М.П.

Земельный участок				
(вид объекта недвижимости)				
Лист № ____ Раздела <b>4.2</b>		Всего листов раздела <b>4.2</b> : ____		Всего разделов: ____
30.09.2021 № 99/2021/420840200				
Кадастровый номер:			02:22:000000:262 (единое землепользование)	
Номер точки	Координаты, м		Описание закрепления на местности	Средняя квадратическая погрешность определения координат характерных точек границы части земельного участка, м
	X	Y		
1	2	3	4	5
1645	742786.54	1305732.27	данные отсутствуют	данные отсутствуют
1646	742810.31	1305780.99	данные отсутствуют	данные отсутствуют
1647	742828.84	1305822.01	данные отсутствуют	данные отсутствуют
1648	742842.97	1305853.28	данные отсутствуют	данные отсутствуют
1649	742855.27	1305882.87	данные отсутствуют	данные отсутствуют
1651	742907.79	1306010.42	данные отсутствуют	данные отсутствуют
1652	742986.84	1306212.5	данные отсутствуют	данные отсутствуют
1653	743038.58	1306335.7	данные отсутствуют	данные отсутствуют
1654	743106.24	1306500.41	данные отсутствуют	данные отсутствуют
1655	743127.58	1306550.74	данные отсутствуют	данные отсутствуют
1656	743145.58	1306590.65	данные отсутствуют	данные отсутствуют
1657	743173.23	1306660.23	данные отсутствуют	данные отсутствуют
1658	743206.48	1306742.07	данные отсутствуют	данные отсутствуют
1659	743230.58	1306803.49	данные отсутствуют	данные отсутствуют
1660	743250.61	1306851.51	данные отсутствуют	данные отсутствуют
1661	743273.45	1306910.89	данные отсутствуют	данные отсутствуют
1662	743273.71	1306911.9	данные отсутствуют	данные отсутствуют
Государственный регистратор				ФГИС ЕГРН
полное наименование должности			подпись	инициалы, фамилия

М.П.

Земельный участок				
(вид объекта недвижимости)				
Лист № ____ Раздела <b>4.2</b>		Всего листов раздела <b>4.2</b> : ____		Всего разделов: ____
30.09.2021 № 99/2021/420840200				
Кадастровый номер:			02:22:000000:262 (единое землепользование)	
Номер точки	Координаты, м		Описание закрепления на местности	Средняя квадратическая погрешность определения координат характерных точек границы части земельного участка, м
	X	Y		
1	2	3	4	5
1663	743271.08	1306915.61	данные отсутствуют	данные отсутствуют
1664	743270.9	1306916.33	данные отсутствуют	данные отсутствуют
1665	743271.12	1306917.89	данные отсутствуют	данные отсутствуют
1666	743271.25	1306918.25	данные отсутствуют	данные отсутствуют
1667	743271.51	1306918.54	данные отсутствуют	данные отсутствуют
1668	743272.57	1306919.34	данные отсутствуют	данные отсутствуют
1669	743273.14	1306919.47	данные отсутствуют	данные отсутствуют
1670	743275.21	1306919.32	данные отсутствуют	данные отсутствуют
1671	743275.42	1306919.28	данные отсутствуют	данные отсутствуют
1672	743276.55	1306918.95	данные отсутствуют	данные отсутствуют
1673	743277.29	1306919.27	данные отсутствуют	данные отсутствуют
1674	743296.65	1306968.55	данные отсутствуют	данные отсутствуют
1675	743322.07	1307030.63	данные отсутствуют	данные отсутствуют
1677	743333.01	1307037.45	данные отсутствуют	данные отсутствуют
1678	743333.4	1307038.57	данные отсутствуют	данные отсутствуют
1679	743343.59	1307068.07	данные отсутствуют	данные отсутствуют
1688	742704.27	1305634.68	данные отсутствуют	данные отсутствуют
Государственный регистратор				ФГИС ЕГРН
полное наименование должности			подпись	инициалы, фамилия

М.П.

Раздел 4.2

Выписка из Единого государственного реестра недвижимости об объекте недвижимости  
Сведения о частях земельного участка

Земельный участок				
(вид объекта недвижимости)				
Лист № ____ Раздела <b>4.2</b>		Всего листов раздела <b>4.2</b> : ____		Всего разделов: ____
30.09.2021 № 99/2021/420840200				
Кадастровый номер:			02:22:000000:262 (единое землепользование)	
Номер точки	Координаты, м		Описание закрепления на местности	Средняя квадратическая погрешность определения координат характерных точек границы части земельного участка, м
	X	Y		
1	2	3	4	5
1695	745785.37	1307546.44	данные отсутствуют	данные отсутствуют
1696	743745.15	1307032.44	данные отсутствуют	данные отсутствуют
1697	743735.52	1307023.02	данные отсутствуют	данные отсутствуют
1698	743722.91	1307023.66	данные отсутствуют	данные отсутствуют
1739	743757.37	1307032.98	данные отсутствуют	данные отсутствуют
1862	744655.38	1308269.27	данные отсутствуют	данные отсутствуют
1863	744603.84	1308290.22	данные отсутствуют	данные отсутствуют
1864	744551.76	1308311.38	данные отсутствуют	данные отсутствуют
1865	744503.99	1308328.99	данные отсутствуют	данные отсутствуют
1866	744444.08	1308353.26	данные отсутствуют	данные отсутствуют
1867	744404.54	1308368.54	данные отсутствуют	данные отсутствуют
1869	744369.68	1308379.5	данные отсутствуют	данные отсутствуют
1870	744355.19	1308386.16	данные отсутствуют	данные отсутствуют
1872	744330.51	1308399.48	данные отсутствуют	данные отсутствуют
1897	744460.02	1307808.03	данные отсутствуют	данные отсутствуют
1900	744469.35	1307821.99	данные отсутствуют	данные отсутствуют
2082	747856.91	1308399.59	данные отсутствуют	данные отсутствуют
Государственный регистратор				ФГИС ЕГРН
полное наименование должности			подпись	инициалы, фамилия

М.П.

Земельный участок				
(вид объекта недвижимости)				
Лист № ____ Раздела <b>4.2</b>		Всего листов раздела <b>4.2</b> : ____		Всего разделов: ____
30.09.2021 № 99/2021/420840200				
Кадастровый номер:			02:22:000000:262 (единое землепользование)	
Номер точки	Координаты, м		Описание закрепления на местности	Средняя квадратическая погрешность определения координат характерных точек границы части земельного участка, м
	X	Y		
1	2	3	4	5
2083	747659.66	1308363.19	данные отсутствуют	данные отсутствуют
2084	747001.01	1307952.01	данные отсутствуют	данные отсутствуют
2085	747006.34	1307957.15	данные отсутствуют	данные отсутствуют
2086	746999.9	1307964.16	данные отсутствуют	данные отсутствуют
2087	746019.51	1307526.89	данные отсутствуют	данные отсутствуют
2088	745985.83	1307529.71	данные отсутствуют	данные отсутствуют
2089	745970.49	1307519.08	данные отсутствуют	данные отсутствуют
2090	745951.36	1307522.84	данные отсутствуют	данные отсутствуют
2091	745940.32	1307503.1	данные отсутствуют	данные отсутствуют
2092	745975.26	1307496.23	данные отсутствуют	данные отсутствуют
2093	745922.23	1307517.15	данные отсутствуют	данные отсутствуют
2094	745925.4	1307527.95	данные отсутствуют	данные отсутствуют
2095	745865.27	1307539.77	данные отсутствуют	данные отсутствуют
2096	745807.86	1307529.15	данные отсутствуют	данные отсутствуют
2097	745919.2	1307507.25	данные отсутствуют	данные отсутствуют
2098	744484.79	1307843.39	данные отсутствуют	данные отсутствуют
2099	744473.12	1307848.19	данные отсутствуют	данные отсутствуют
Государственный регистратор				ФГИС ЕГРН
полное наименование должности			подпись	инициалы, фамилия

М.П.

Раздел 4.2

Земельный участок				
(вид объекта недвижимости)				
Лист № ____ Раздела <b>4.2</b>		Всего листов раздела <b>4.2</b> : ____		Всего разделов: ____
30.09.2021 № 99/2021/420840200				
Кадастровый номер:			02:22:000000:262 (единое землепользование)	
Номер точки	Координаты, м		Описание закрепления на местности	Средняя квадратическая погрешность определения координат характерных точек границы части земельного участка, м
	X	Y		
1	2	3	4	5
2100	744445.57	1307789.7	данные отсутствуют	данные отсутствуют
2101	745211.14	1308109.11	данные отсутствуют	данные отсутствуют
2102	745221.73	1308094.66	данные отсутствуют	данные отсутствуют
2103	745061.81	1308481.25	данные отсутствуют	данные отсутствуют
2104	744921.34	1308512.84	данные отсутствуют	данные отсутствуют
2105	744919.58	1308497.3	данные отсутствуют	данные отсутствуют
2106	744684.07	1308248.29	данные отсутствуют	данные отсутствуют
2107	744668.73	1308262.85	данные отсутствуют	данные отсутствуют
2108	744316.47	1308409.11	данные отсутствуют	данные отсутствуют
2109	744292	1308418.68	данные отсутствуют	данные отсутствуют
2110	744046.04	1308568.48	данные отсутствуют	данные отсутствуют
2111	744037.38	1308548.57	данные отсутствуют	данные отсутствуют
2112	744282.41	1308399.34	данные отсутствуют	данные отсутствуют
2113	744641.68	1308258.89	данные отсутствуют	данные отсутствуют
2114	744675.11	1308227.16	данные отсутствуют	данные отсутствуют
2115	742745.88	1309402.58	данные отсутствуют	данные отсутствуют
2116	742745.3	1309402.86	данные отсутствуют	данные отсутствуют
Государственный регистратор				ФГИС ЕГРН
полное наименование должности			подпись	инициалы, фамилия

М.П.

Земельный участок				
(вид объекта недвижимости)				
Лист № ____ Раздела <b>4.2</b>		Всего листов раздела <b>4.2</b> : ____		Всего разделов: ____
30.09.2021 № 99/2021/420840200				
Кадастровый номер:			02:22:000000:262 (единое землепользование)	
Номер точки	Координаты, м		Описание закрепления на местности	Средняя квадратическая погрешность определения координат характерных точек границы части земельного участка, м
	X	Y		
1	2	3	4	5
2117	742721.98	1309390.47	данные отсутствуют	данные отсутствуют
2118	742717.54	1309392.69	данные отсутствуют	данные отсутствуют
2119	744804.45	1302607.37	данные отсутствуют	данные отсутствуют
2120	744817.7	1302643.41	данные отсутствуют	данные отсутствуют
2121	744784.54	1302651.73	данные отсутствуют	данные отсутствуют
2122	744772.73	1302619.62	данные отсутствуют	данные отсутствуют
2123	744739.68	1302535.36	данные отсутствуют	данные отсутствуют
2124	744765.95	1302509.23	данные отсутствуют	данные отсутствуют
2125	744938.44	1308495.27	данные отсутствуют	данные отсутствуют
2126	744942.08	1308509.92	данные отсутствуют	данные отсутствуют
2127	744921.17	1308512.87	данные отсутствуют	данные отсутствуют
2128	744918.05	1308500.33	данные отсутствуют	данные отсутствуют
2129	744552.15	1311779	данные отсутствуют	данные отсутствуют
2130	744561.74	1311794.02	данные отсутствуют	данные отсутствуют
2131	744604.58	1311864.78	данные отсутствуют	данные отсутствуют
2132	744640.57	1311903.67	данные отсутствуют	данные отсутствуют
2133	744709.08	1311986.4	данные отсутствуют	данные отсутствуют
Государственный регистратор				ФГИС ЕГРН
полное наименование должности			подпись	инициалы, фамилия

М.П.

Раздел 4.2

Выписка из Единого государственного реестра недвижимости об объекте недвижимости  
Сведения о частях земельного участка

Земельный участок				
(вид объекта недвижимости)				
Лист № ____ Раздела <b>4.2</b>		Всего листов раздела <b>4.2</b> : ____		Всего разделов: ____
30.09.2021 № 99/2021/420840200				
Кадастровый номер:			02:22:000000:262 (единое землепользование)	
Номер точки	Координаты, м		Описание закрепления на местности	Средняя квадратическая погрешность определения координат характерных точек границы части земельного участка, м
	X	Y		
1	2	3	4	5
2134	744771.12	1312053.61	данные отсутствуют	данные отсутствуют
2135	744842.21	1312147.97	данные отсутствуют	данные отсутствуют
2136	744866.79	1312181.8	данные отсутствуют	данные отсутствуют
2137	744909.45	1312255.48	данные отсутствуют	данные отсутствуют
2138	744937.79	1312299.46	данные отсутствуют	данные отсутствуют
2139	744965.01	1312334.1	данные отсутствуют	данные отсутствуют
2140	745016.71	1312400.02	данные отсутствуют	данные отсутствуют
2141	745044.58	1312426.5	данные отсутствуют	данные отсутствуют
2142	745111.02	1312475.46	данные отсутствуют	данные отсутствуют
2143	745147.43	1312497.44	данные отсутствуют	данные отсутствуют
2144	745202.59	1312517.93	данные отсутствуют	данные отсутствуют
2145	745242.97	1312524.19	данные отсутствуют	данные отсутствуют
2146	745288.17	1312525.16	данные отсутствуют	данные отсутствуют
2147	745407.09	1312525.16	данные отсутствуют	данные отсутствуют
2148	745470.94	1312520.59	данные отсутствуют	данные отсутствуют
2149	745579.39	1312502.71	данные отсутствуют	данные отсутствуют
2150	745654.06	1312477.82	данные отсутствуют	данные отсутствуют
Государственный регистратор				ФГИС ЕГРН
полное наименование должности			подпись	инициалы, фамилия

М.П.

<b>Земельный участок</b>			
(вид объекта недвижимости)			
Лист № ____ Раздела <b>4.2</b>	Всего листов раздела <b>4.2</b> : ____	Всего разделов: ____	Всего листов выписки: ____
<b>30.09.2021 № 99/2021/420840200</b>			
Кадастровый номер:		<b>02:22:000000:262 (единое землепользование)</b>	

Номер точки	Координаты, м		Описание закрепления на местности	Средняя квадратическая погрешность определения координат характерных точек границы части земельного участка, м
	X	Y		
1	2	3	4	5
2151	745771.68	1312436.45	данные отсутствуют	данные отсутствуют
2152	745886.72	1312395.09	данные отсутствуют	данные отсутствуют
2153	745987.54	1312349.85	данные отсутствуют	данные отсутствуют
2154	746033.89	1312324.72	данные отсутствуют	данные отсутствуют
2155	746083.18	1312288.03	данные отсутствуют	данные отсутствуют
2156	746119.39	1312267.12	данные отсутствуют	данные отсутствуют
2157	746204.7	1312237.4	данные отсутствуют	данные отсутствуют
2158	746302.93	1312202.49	данные отсутствуют	данные отсутствуют
2159	746342.7	1312189.57	данные отсутствуют	данные отсутствуют
2160	746377.29	1312179.16	данные отсутствуют	данные отсутствуют
2161	746445.77	1312150.15	данные отсутствуют	данные отсутствуют
2162	746511.04	1312127.53	данные отсутствуют	данные отсутствуют
2163	746550.81	1312114.61	данные отсутствуют	данные отсутствуют
2164	746636.77	1312094.57	данные отсутствуют	данные отсутствуют
2165	746727.24	1312073.89	данные отсутствуют	данные отсутствуют
2166	746813.85	1312049.33	данные отсутствуют	данные отсутствуют
2167	746883.65	1312028.65	данные отсутствуют	данные отсутствуют

Государственный регистратор		ФГИС ЕГРН
полное наименование должности	подпись	инициалы, фамилия

М.П.

<b>Земельный участок</b>			
(вид объекта недвижимости)			
Лист № ____ Раздела <b>4.2</b>	Всего листов раздела <b>4.2</b> : ____	Всего разделов: ____	Всего листов выписки: ____
<b>30.09.2021 № 99/2021/420840200</b>			
Кадастровый номер:		<b>02:22:000000:262 (единое землепользование)</b>	

Номер точки	Координаты, м		Описание закрепления на местности	Средняя квадратическая погрешность определения координат характерных точек границы части земельного участка, м
	X	Y		
1	2	3	4	5
2168	746953.45	1312009.9	данные отсутствуют	данные отсутствуют
2169	747018.73	1312000.21	данные отсутствуют	данные отсутствуют
2170	747094.34	1311987.93	данные отсутствуют	данные отсутствуют
2171	747177.07	1311978.88	данные отсутствуют	данные отсутствуют
2172	747218.65	1311974.51	данные отсутствуют	данные отсутствуют
2173	747296.21	1311969.99	данные отсутствуют	данные отсутствуют
2174	747374.41	1311968.7	данные отсутствуют	данные отсутствуют
2175	747446.74	1311963.73	данные отсутствуют	данные отсутствуют
2176	747487.93	1311954.97	данные отсутствуют	данные отсутствуют
2177	747586.17	1311942.69	данные отсутствуют	данные отсутствуют
2178	747659.29	1311931.48	данные отсутствуют	данные отсутствуют
2179	747236.21	1312173.49	данные отсутствуют	данные отсутствуют
2180	747218.65	1312174.51	данные отсутствуют	данные отсутствуют
2181	747135.92	1312183.56	данные отсутствуют	данные отсутствуют
2182	747060.31	1312195.84	данные отсутствуют	данные отсутствуют
2183	746995.03	1312205.53	данные отсутствуют	данные отсутствуют
2184	746925.23	1312224.28	данные отсутствуют	данные отсутствуют

Государственный регистратор		ФГИС ЕГРН
полное наименование должности	подпись	инициалы, фамилия

М.П.

Земельный участок				
(вид объекта недвижимости)				
Лист № ____ Раздела <b>4.2</b>		Всего листов раздела <b>4.2</b> : ____		Всего разделов: ____
30.09.2021 № 99/2021/420840200				
Кадастровый номер:			02:22:000000:262 (единое землепользование)	
Номер точки	Координаты, м		Описание закрепления на местности	Средняя квадратическая погрешность определения координат характерных точек границы части земельного участка, м
	X	Y		
1	2	3	4	5
2185	746914.23	1312227.54	данные отсутствуют	данные отсутствуют
2186	746661.09	1312294.22	данные отсутствуют	данные отсутствуют
2187	746592.39	1312310.24	данные отсутствуют	данные отсутствуют
2188	746527.12	1312332.86	данные отсутствуют	данные отсутствуют
2189	746496.18	1312345.97	данные отсутствуют	данные отсутствуют
2190	746398.34	1312380.97	данные отсутствуют	данные отсутствуют
2190	746398.34	1312380.97	данные отсутствуют	данные отсутствуют
2191	746384.28	1312385.2	данные отсутствуют	данные отсутствуют
2192	746345.3	1312399.05	данные отсутствуют	данные отсутствуют
2192	746345.3	1312399.05	данные отсутствуют	данные отсутствуют
2193	744795.17	1312440.94	данные отсутствуют	данные отсутствуют
2194	744773.72	1312413.64	данные отсутствуют	данные отсутствуют
2195	744736.24	1312355.48	данные отсутствуют	данные отсутствуют
2196	744693.58	1312281.8	данные отсутствуют	данные отсутствуют
2197	744622.49	1312187.44	данные отсутствуют	данные отсутствуют
2198	744560.45	1312120.23	данные отсутствуют	данные отсутствуют
2199	744500.33	1312047.63	данные отсутствуют	данные отсутствуют
Государственный регистратор				ФГИС ЕГРН
полное наименование должности			подпись	инициалы, фамилия

М.П.

Раздел 4.2

Выписка из Единого государственного реестра недвижимости об объекте недвижимости  
Сведения о частях земельного участка

Земельный участок				
(вид объекта недвижимости)				
Лист № ____ Раздела <b>4.2</b>		Всего листов раздела <b>4.2</b> : ____		Всего разделов: ____
30.09.2021 № 99/2021/420840200				
Кадастровый номер:			02:22:000000:262 (единое землепользование)	
Номер точки	Координаты, м		Описание закрепления на местности	Средняя квадратическая погрешность определения координат характерных точек границы части земельного участка, м
	X	Y		
1	2	3	4	5
2200	744336.09	1311811.9	данные отсутствуют	данные отсутствуют
2201	744320.02	1311786.74	данные отсутствуют	данные отсутствуют
2202	744299.4	1311746.84	данные отсутствуют	данные отсутствуют
2203	747236.34	1312173.47	данные отсутствуют	данные отсутствуют
2204	747218.65	1312174.5	данные отсутствуют	данные отсутствуют
2205	747135.9	1312183.55	данные отсутствуют	данные отсутствуют
2206	747060.3	1312195.85	данные отсутствуют	данные отсутствуют
2207	746995.05	1312205.55	данные отсутствуют	данные отсутствуют
2208	746925.25	1312224.3	данные отсутствуют	данные отсутствуют
2209	746914.41	1312227.51	данные отсутствуют	данные отсутствуют
2210	746661.06	1312294.23	данные отсутствуют	данные отсутствуют
2211	746592.4	1312310.25	данные отсутствуют	данные отсутствуют
2212	746527.1	1312332.85	данные отсутствуют	данные отсутствуют
2213	746496	1312346.02	данные отсутствуют	данные отсутствуют
2214	746384.3	1312385.2	данные отсутствуют	данные отсутствуют
2215	745627.28	1312643.85	данные отсутствуют	данные отсутствуют
2216	745719.2	1312613.25	данные отсутствуют	данные отсутствуют
Государственный регистратор				ФГИС ЕГРН
полное наименование должности			подпись	инициалы, фамилия

М.П.



Земельный участок				
(вид объекта недвижимости)				
Лист № ____ Раздела <b>4.2</b>		Всего листов раздела <b>4.2</b> : ____		Всего разделов: ____
30.09.2021 № 99/2021/420840200				
Кадастровый номер:			02:22:000000:262 (единое землепользование)	
Номер точки	Координаты, м		Описание закрепления на местности	Средняя квадратическая погрешность определения координат характерных точек границы части земельного участка, м
	X	Y		
1	2	3	4	5
2217	745836.3	1312572.05	данные отсутствуют	данные отсутствуют
2218	745949.35	1312531.4	данные отсутствуют	данные отсутствуют
2219	746046.7	1312487.7	данные отсутствуют	данные отсутствуют
2220	746118.2	1312448.95	данные отсутствуют	данные отсутствуют
2221	746170.9	1312409.7	данные отсутствуют	данные отсутствуют
2222	746180.4	1312404.15	данные отсутствуют	данные отсутствуют
2223	746184.3	1312402.6	данные отсутствуют	данные отсутствуют
2224	746269.45	1312372.95	данные отсутствуют	данные отсутствуют
2225	746367.55	1312338.1	данные отсутствуют	данные отсутствуют
2226	746369.85	1312337.3	данные отсутствуют	данные отсутствуют
2227	746433.85	1312318.05	данные отсутствуют	данные отсутствуют
2228	746507.6	1312286.8	данные отсутствуют	данные отсутствуют
2229	746510.75	1312285.6	данные отсутствуют	данные отсутствуют
2230	746576	1312263	данные отсутствуют	данные отсутствуют
2231	746581.05	1312261.55	данные отсутствуют	данные отсутствуют
2232	746667	1312241.5	данные отсутствуют	данные отсутствуют
2233	746667.2	1312241.45	данные отсутствуют	данные отсутствуют
Государственный регистратор				ФГИС ЕГРН
полное наименование должности			подпись	инициалы, фамилия

М.П.

Земельный участок				
(вид объекта недвижимости)				
Лист № ____ Раздела <b>4.2</b>		Всего листов раздела <b>4.2</b> : ____		Всего разделов: ____
30.09.2021 № 99/2021/420840200				
Кадастровый номер:			02:22:000000:262 (единое землепользование)	
Номер точки	Координаты, м		Описание закрепления на местности	Средняя квадратическая погрешность определения координат характерных точек границы части земельного участка, м
	X	Y		
1	2	3	4	5
2234	746756.4	1312221.05	данные отсутствуют	данные отсутствуют
2235	746841.5	1312196.95	данные отсутствуют	данные отсутствуют
2236	746911.05	1312176.35	данные отсутствуют	данные отсутствуют
2237	746912.25	1312176	данные отсутствуют	данные отсутствуют
2238	746982.05	1312157.25	данные отсутствуют	данные отсутствуют
2239	746987.7	1312156.05	данные отсутствуют	данные отсутствуют
2240	747052.65	1312146.45	данные отсутствуют	данные отсутствуют
2241	747127.9	1312134.2	данные отсутствуют	данные отсутствуют
2242	747130.5	1312133.85	данные отсутствуют	данные отсутствуют
2243	747213.2	1312124.8	данные отсутствуют	данные отсутствуют
2244	747215.75	1312124.6	данные отсутствуют	данные отсутствуют
2245	747293.3	1312120.05	данные отсутствуют	данные отсутствуют
2246	747295.4	1312120	данные отсутствуют	данные отсутствуют
2247	747372.3	1312118.75	данные отсутствуют	данные отсутствуют
2248	747470.85	1312111.95	данные отсутствуют	данные отсутствуют
2249	747519.1	1312101.7	данные отсутствуют	данные отсутствуют
2250	747523.3	1312101	данные отсутствуют	данные отсутствуют
Государственный регистратор				ФГИС ЕГРН
полное наименование должности			подпись	инициалы, фамилия

М.П.

Земельный участок				
(вид объекта недвижимости)				
Лист № ____ Раздела <b>4.2</b>		Всего листов раздела <b>4.2</b> : ____		Всего разделов: ____
30.09.2021 № 99/2021/420840200				
Кадастровый номер:			02:22:000000:262 (единое землепользование)	
Номер точки	Координаты, м		Описание закрепления на местности	Средняя квадратическая погрешность определения координат характерных точек границы части земельного участка, м
	X	Y		
1	2	3	4	5
2251	747620.85	1312088.8	данные отсутствуют	данные отсутствуют
2252	747716.2	1312074.2	данные отсутствуют	данные отсутствуют
2253	747721.02	1312073.27	данные отсутствуют	данные отсутствуют
2254	744484.25	1311955.55	данные отсутствуют	данные отсутствуют
2255	744528.65	1312003.55	данные отсутствуют	данные отсутствуют
2256	744529.1	1312004.05	данные отсутствуют	данные отсутствуют
2257	744530.45	1312005.6	данные отсутствуют	данные отсутствуют
2258	744598.1	1312087.3	данные отсутствуют	данные отсутствуют
2259	744659.25	1312153.55	данные отсутствуют	данные отсутствуют
2260	744659.65	1312154	данные отсутствуют	данные отсутствуют
2261	744662.4	1312157.35	данные отсутствуют	данные отсутствуют
2262	744733.5	1312251.7	данные отсутствуют	данные отсутствуют
2263	744736.85	1312256.75	данные отсутствуют	данные отсутствуют
2264	744778.9	1312329.4	данные отсутствуют	данные отсутствуют
2265	744814.5	1312384.6	данные отсутствуют	данные отсутствуют
2266	744855.7	1312437.05	данные отсутствуют	данные отсутствуют
2267	744905.15	1312500.1	данные отсутствуют	данные отсутствуют
Государственный регистратор				ФГИС ЕГРН
полное наименование должности			подпись	инициалы, фамилия

М.П.

Раздел 4.2

Выписка из Единого государственного реестра недвижимости об объекте недвижимости  
Сведения о частях земельного участка

Земельный участок				
(вид объекта недвижимости)				
Лист № ____ Раздела <b>4.2</b>		Всего листов раздела <b>4.2</b> : ____		Всего разделов: ____
30.09.2021 № 99/2021/420840200				
Кадастровый номер:			02:22:000000:262 (единое землепользование)	
Номер точки	Координаты, м		Описание закрепления на местности	Средняя квадратическая погрешность определения координат характерных точек границы части земельного участка, м
	X	Y		
1	2	3	4	5
2268	744928.89	1312522.65	данные отсутствуют	данные отсутствуют
2269	744795.14	1312440.92	данные отсутствуют	данные отсутствуют
2270	744773.7	1312413.65	данные отсутствуют	данные отсутствуют
2271	744736.25	1312355.5	данные отсутствуют	данные отсутствуют
2272	744693.6	1312281.8	данные отсутствуют	данные отсутствуют
2273	744622.5	1312187.45	данные отсутствуют	данные отсутствуют
2274	744560.45	1312120.25	данные отсутствуют	данные отсутствуют
2275	744500.34	1312047.63	данные отсутствуют	данные отсутствуют
2276	744477.51	1311944.41	данные отсутствуют	данные отсутствуют
2277	744359.65	1311754.5	данные отсутствуют	данные отсутствуют
2278	744363.4	1311761.75	данные отсутствуют	данные отсутствуют
2279	744426.56	1311860.7	данные отсутствуют	данные отсутствуют
2280	744336.07	1311811.89	данные отсутствуют	данные отсутствуют
2281	744320	1311786.75	данные отсутствуют	данные отсутствуют
2282	744299.39	1311746.83	данные отсутствуют	данные отсутствуют
2283	745302.79	1308073.16	данные отсутствуют	данные отсутствуют
2284	745316.38	1308121.29	данные отсутствуют	данные отсутствуют
Государственный регистратор				ФГИС ЕГРН
полное наименование должности			подпись	инициалы, фамилия

М.П.

<b>Земельный участок</b>			
(вид объекта недвижимости)			
Лист № ____ Раздела <b>4.2</b>	Всего листов раздела <b>4.2</b> : ____	Всего разделов: ____	Всего листов выписки: ____
<b>30.09.2021 № 99/2021/420840200</b>			
Кадастровый номер:		<b>02:22:000000:262 (единое землепользование)</b>	

Номер точки	Координаты, м		Описание закрепления на местности	Средняя квадратическая погрешность определения координат характерных точек границы части земельного участка, м
	X	Y		
1	2	3	4	5
2285	745305.73	1308124.06	данные отсутствуют	данные отсутствуют
2286	745304.52	1308124.36	данные отсутствуют	данные отсутствуют
2287	745249.38	1308137.24	данные отсутствуют	данные отсутствуют
2288	745248.55	1308137.43	данные отсутствуют	данные отсутствуют
2289	745222.49	1308143.05	данные отсутствуют	данные отсутствуют
2290	743708.49	1306977.61	данные отсутствуют	данные отсутствуют
2291	743730.88	1306980.45	данные отсутствуют	данные отсутствуют
2292	743734.68	1306981.08	данные отсутствуют	данные отсутствуют
2293	743756.46	1306985.56	данные отсутствуют	данные отсутствуют
2294	743704.74	1306977.3	данные отсутствуют	данные отсутствуют
2295	742750.18	1305663	данные отсутствуют	данные отсутствуют
2296	742759	1305676.23	данные отсутствуют	данные отсутствуют
2297	742898	1305985.71	данные отсутствуют	данные отсутствуют
2298	743325	1307037.51	данные отсутствуют	данные отсутствуют
2299	743349.3	1307082.96	данные отсутствуют	данные отсутствуют
2300	743346.72	1307082.88	данные отсутствуют	данные отсутствуют
2301	743343.97	1307082.71	данные отсутствуют	данные отсутствуют

Государственный регистратор		ФГИС ЕГРН
полное наименование должности	подпись	инициалы, фамилия

М.П.

<b>Земельный участок</b>			
(вид объекта недвижимости)			
Лист № ____ Раздела <b>4.2</b>	Всего листов раздела <b>4.2</b> : ____	Всего разделов: ____	Всего листов выписки: ____
<b>30.09.2021 № 99/2021/420840200</b>			
Кадастровый номер:		<b>02:22:000000:262 (единое землепользование)</b>	

Номер точки	Координаты, м		Описание закрепления на местности	Средняя квадратическая погрешность определения координат характерных точек границы части земельного участка, м
	X	Y		
1	2	3	4	5
2302	743332.51	1307081.72	данные отсутствуют	данные отсутствуют
2303	743327.43	1307081.02	данные отсутствуют	данные отсутствуют
2304	743317.47	1307079.11	данные отсутствуют	данные отсутствуют
2305	743311.41	1307077.56	данные отсутствуют	данные отсутствуют
2306	743297.47	1307070.45	данные отсутствуют	данные отсутствуют
2307	743296.55	1307069.62	данные отсутствуют	данные отсутствуют
2308	743133.07	1306694.22	данные отсутствуют	данные отсутствуют
2309	743126.91	1306679.05	данные отсутствуют	данные отсутствуют
2310	743126.76	1306678.69	данные отсутствуют	данные отсутствуют
2311	743092.83	1306593.28	данные отсутствуют	данные отсутствуют
2312	743060.14	1306510.4	данные отсутствуют	данные отсутствуют
2313	743014.86	1306397.5	данные отсутствуют	данные отсутствуют
2314	742989.21	1306334.38	данные отсутствуют	данные отсутствуют
2315	742963.51	1306272.25	данные отсутствуют	данные отсутствуют
2316	742963.43	1306272.07	данные отсутствуют	данные отсутствуют
2317	742936.89	1306207.18	данные отсутствуют	данные отсутствуют
2318	742907.67	1306136.01	данные отсутствуют	данные отсутствуют

Государственный регистратор		ФГИС ЕГРН
полное наименование должности	подпись	инициалы, фамилия

М.П.

Земельный участок				
(вид объекта недвижимости)				
Лист № ____ Раздела <b>4.2</b>		Всего листов раздела <b>4.2</b> : ____		Всего разделов: ____
30.09.2021 № 99/2021/420840200				
Кадастровый номер:			02:22:000000:262 (единое землепользование)	
Номер точки	Координаты, м		Описание закрепления на местности	Средняя квадратическая погрешность определения координат характерных точек границы части земельного участка, м
	X	Y		
1	2	3	4	5
2319	742880.74	1306073.1	данные отсутствуют	данные отсутствуют
2320	742880.43	1306072.37	данные отсутствуют	данные отсутствуют
2321	742849.38	1305996.57	данные отсутствуют	данные отсутствуют
2322	742820.44	1305926.53	данные отсутствуют	данные отсутствуют
2323	742803.02	1305884.36	данные отсутствуют	данные отсутствуют

Государственный регистратор		ФГИС ЕГРН
полное наименование должности	подпись	инициалы, фамилия

М.П.

Земельный участок				
(вид объекта недвижимости)				
Лист № ____ Раздела <b>4.2</b>		Всего листов раздела <b>4.2</b> : ____		Всего разделов: ____
30.09.2021 № 99/2021/420840200				
Кадастровый номер:			02:22:000000:262 (единое землепользование)	
Сведения о характерных точках границы части (частей) земельного участка				
Учетный номер части: 3				
Система координат: МСК-05				
Зона №				
Номер точки	Координаты, м		Описание закрепления на местности	Средняя квадратическая погрешность определения координат характерных точек границы части земельного участка, м
	X	Y		
1	2	3	4	5
123	747738.17	1312112.66	данные отсутствуют	данные отсутствуют
123	747738.17	1312112.66	данные отсутствуют	данные отсутствуют
124	747319.22	1312165.04	данные отсутствуют	данные отсутствуют
124	747319.22	1312165.04	данные отсутствуют	данные отсутствуют
126	746822.4	1312243.61	данные отсутствуют	данные отсутствуют
126	746822.4	1312243.61	данные отсутствуют	данные отсутствуют
127	746417.26	1312370.73	данные отсутствуют	данные отсутствуют
127	746417.26	1312370.73	данные отсутствуют	данные отсутствуют
129	746311.12	1312407.96	данные отсутствуют	данные отсутствуют
129	746311.12	1312407.96	данные отсутствуют	данные отсутствуют
130	746267.36	1312413.58	данные отсутствуют	данные отсутствуют
130	746267.36	1312413.58	данные отсутствуют	данные отсутствуют
131	746046.89	1312501.55	данные отсутствуют	данные отсутствуют
131	746046.89	1312501.55	данные отсутствуют	данные отсутствуют
132	745877.63	1312592.3	данные отсутствуют	данные отсутствуют
132	745877.63	1312592.3	данные отсутствуют	данные отсутствуют

Государственный регистратор		ФГИС ЕГРН
полное наименование должности	подпись	инициалы, фамилия

М.П.

Земельный участок				
(вид объекта недвижимости)				
Лист № ____ Раздела <b>4.2</b>		Всего листов раздела <b>4.2</b> : ____		Всего разделов: ____
30.09.2021 № 99/2021/420840200				
Кадастровый номер:			02:22:000000:262 (единое землепользование)	
Номер точки	Координаты, м		Описание закрепления на местности	Средняя квадратическая погрешность определения координат характерных точек границы части земельного участка, м
	X	Y		
1	2	3	4	5
133	745766.59	1312630.67	данные отсутствуют	данные отсутствуют
133	745766.59	1312630.67	данные отсутствуют	данные отсутствуют
134	745327.67	1312672.19	данные отсутствуют	данные отсутствуют
135	744905.67	1312513.94	данные отсутствуют	данные отсутствуют
135	744905.67	1312513.94	данные отсутствуют	данные отсутствуют
140	744503.15	1312048.35	данные отсутствуют	данные отсутствуют
140	744503.15	1312048.35	данные отсутствуют	данные отсутствуют
141	744461.5	1311879.54	данные отсутствуют	данные отсутствуют
492	747674.28	1308359.69	данные отсутствуют	данные отсутствуют
493	747693.73	1308360.39	данные отсутствуют	данные отсутствуют
494	747735.53	1308361.9	данные отсутствуют	данные отсутствуют
495	747843.45	1308386.12	данные отсутствуют	данные отсутствуют
727	745062.19	1308483.19	данные отсутствуют	данные отсутствуют
728	745042.88	1308491.19	данные отсутствуют	данные отсутствуют
729	744962.77	1308507	данные отсутствуют	данные отсутствуют
1481	744800.59	1302645.75	данные отсутствуют	данные отсутствуют
1482	744791.45	1302648.04	данные отсутствуют	данные отсутствуют
Государственный регистратор				ФГИС ЕГРН
полное наименование должности			подпись	инициалы, фамилия

М.П.

Земельный участок				
(вид объекта недвижимости)				
Лист № ____ Раздела <b>4.2</b>		Всего листов раздела <b>4.2</b> : ____		Всего разделов: ____
30.09.2021 № 99/2021/420840200				
Кадастровый номер:			02:22:000000:262 (единое землепользование)	
Номер точки	Координаты, м		Описание закрепления на местности	Средняя квадратическая погрешность определения координат характерных точек границы части земельного участка, м
	X	Y		
1	2	3	4	5
1483	744791.42	1302648.05	данные отсутствуют	данные отсутствуют
1484	744785.05	1302651.82	данные отсутствуют	данные отсутствуют
1520	744788.23	1302615.69	данные отсутствуют	данные отсутствуют
1521	744788.26	1302615.68	данные отсутствуют	данные отсутствуют
1522	744790.35	1302614.89	данные отсутствуют	данные отсутствуют
1523	744790.37	1302614.89	данные отсутствуют	данные отсутствуют
1524	744790.41	1302614.85	данные отсутствуют	данные отсутствуют
1525	744790.42	1302614.8	данные отсутствуют	данные отсутствуют
1526	744790.41	1302614.76	данные отсутствуют	данные отсутствуют
1527	744789.61	1302612.67	данные отсутствуют	данные отсутствуют
1528	744789.6	1302612.66	данные отсутствуют	данные отсутствуют
1529	744789.57	1302612.62	данные отсутствуют	данные отсутствуют
1530	744789.52	1302612.61	данные отсутствуют	данные отсутствуют
1531	744789.48	1302612.62	данные отсутствуют	данные отсутствуют
1532	744787.39	1302613.41	данные отсутствуют	данные отсутствуют
1533	744787.38	1302613.41	данные отсутствуют	данные отсутствуют
1534	744787.34	1302613.45	данные отсутствуют	данные отсутствуют
Государственный регистратор				ФГИС ЕГРН
полное наименование должности			подпись	инициалы, фамилия

М.П.

Земельный участок				
(вид объекта недвижимости)				
Лист № ____ Раздела <u>4.2</u>		Всего листов раздела <u>4.2</u> : ____		Всего разделов: ____
30.09.2021 № 99/2021/420840200				
Кадастровый номер:			02:22:000000:262 (единое землепользование)	
Номер точки	Координаты, м		Описание закрепления на местности	Средняя квадратическая погрешность определения координат характерных точек границы части земельного участка, м
	X	Y		
1	2	3	4	5
1535	744787.33	1302613.5	данные отсутствуют	данные отсутствуют
1536	744787.34	1302613.54	данные отсутствуют	данные отсутствуют
1537	744788.14	1302615.63	данные отсутствуют	данные отсутствуют
1538	744788.14	1302615.64	данные отсутствуют	данные отсутствуют
1539	744788.18	1302615.68	данные отсутствуют	данные отсутствуют
1540	742742.11	1309400.66	данные отсутствуют	данные отсутствуют
1570	742737.57	1309398.42	данные отсутствуют	данные отсутствуют
1577	745264.27	1308082.42	данные отсутствуют	данные отсутствуют
1578	745293.15	1308075.67	данные отсутствуют	данные отсутствуют
1606	745221.48	1308127.52	данные отсутствуют	данные отсутствуют
1607	745205.63	1308099.3	данные отсутствуют	данные отсутствуют
1607	745205.63	1308099.3	данные отсутствуют	данные отсутствуют
1638	742728.53	1305629.89	данные отсутствуют	данные отсутствуют
1639	742729.06	1305630.23	данные отсутствуют	данные отсутствуют
1640	742731.85	1305636.2	данные отсутствуют	данные отсутствуют
1641	742741.18	1305649.85	данные отсутствуют	данные отсутствуют
1644	742771.69	1305701.44	данные отсутствуют	данные отсутствуют
Государственный регистратор				ФГИС ЕГРН
полное наименование должности			подпись	инициалы, фамилия

М.П.

Раздел 4.2

Выписка из Единого государственного реестра недвижимости об объекте недвижимости  
Сведения о частях земельного участка

Земельный участок				
(вид объекта недвижимости)				
Лист № ____ Раздела <u>4.2</u>		Всего листов раздела <u>4.2</u> : ____		Всего разделов: ____
30.09.2021 № 99/2021/420840200				
Кадастровый номер:			02:22:000000:262 (единое землепользование)	
Номер точки	Координаты, м		Описание закрепления на местности	Средняя квадратическая погрешность определения координат характерных точек границы части земельного участка, м
	X	Y		
1	2	3	4	5
1645	742786.54	1305732.27	данные отсутствуют	данные отсутствуют
1646	742810.31	1305780.99	данные отсутствуют	данные отсутствуют
1647	742828.84	1305822.01	данные отсутствуют	данные отсутствуют
1648	742842.97	1305853.28	данные отсутствуют	данные отсутствуют
1649	742855.27	1305882.87	данные отсутствуют	данные отсутствуют
1651	742907.79	1306010.42	данные отсутствуют	данные отсутствуют
1652	742986.84	1306212.5	данные отсутствуют	данные отсутствуют
1653	743038.58	1306335.7	данные отсутствуют	данные отсутствуют
1654	743106.24	1306500.41	данные отсутствуют	данные отсутствуют
1655	743127.58	1306550.74	данные отсутствуют	данные отсутствуют
1656	743145.58	1306590.65	данные отсутствуют	данные отсутствуют
1657	743173.23	1306660.23	данные отсутствуют	данные отсутствуют
1658	743206.48	1306742.07	данные отсутствуют	данные отсутствуют
1659	743230.58	1306803.49	данные отсутствуют	данные отсутствуют
1660	743250.61	1306851.51	данные отсутствуют	данные отсутствуют
1661	743273.45	1306910.89	данные отсутствуют	данные отсутствуют
1662	743273.71	1306911.9	данные отсутствуют	данные отсутствуют
Государственный регистратор				ФГИС ЕГРН
полное наименование должности			подпись	инициалы, фамилия

М.П.

Земельный участок				
(вид объекта недвижимости)				
Лист № ____ Раздела <b>4.2</b>		Всего листов раздела <b>4.2</b> : ____		Всего разделов: ____
30.09.2021 № 99/2021/420840200				
Кадастровый номер:			02:22:000000:262 (единое землепользование)	
Номер точки	Координаты, м		Описание закрепления на местности	Средняя квадратическая погрешность определения координат характерных точек границы части земельного участка, м
	X	Y		
1	2	3	4	5
1663	743271.08	1306915.61	данные отсутствуют	данные отсутствуют
1664	743270.9	1306916.33	данные отсутствуют	данные отсутствуют
1665	743271.12	1306917.89	данные отсутствуют	данные отсутствуют
1666	743271.25	1306918.25	данные отсутствуют	данные отсутствуют
1667	743271.51	1306918.54	данные отсутствуют	данные отсутствуют
1668	743272.57	1306919.34	данные отсутствуют	данные отсутствуют
1669	743273.14	1306919.47	данные отсутствуют	данные отсутствуют
1670	743275.21	1306919.32	данные отсутствуют	данные отсутствуют
1671	743275.42	1306919.28	данные отсутствуют	данные отсутствуют
1672	743276.55	1306918.95	данные отсутствуют	данные отсутствуют
1673	743277.29	1306919.27	данные отсутствуют	данные отсутствуют
1674	743296.65	1306968.55	данные отсутствуют	данные отсутствуют
1675	743322.07	1307030.63	данные отсутствуют	данные отсутствуют
1677	743333.01	1307037.45	данные отсутствуют	данные отсутствуют
1678	743333.4	1307038.57	данные отсутствуют	данные отсутствуют
1679	743343.59	1307068.07	данные отсутствуют	данные отсутствуют
1688	742704.27	1305634.68	данные отсутствуют	данные отсутствуют
Государственный регистратор				ФГИС ЕГРН
полное наименование должности			подпись	инициалы, фамилия

М.П.

Земельный участок				
(вид объекта недвижимости)				
Лист № ____ Раздела <b>4.2</b>		Всего листов раздела <b>4.2</b> : ____		Всего разделов: ____
30.09.2021 № 99/2021/420840200				
Кадастровый номер:			02:22:000000:262 (единое землепользование)	
Номер точки	Координаты, м		Описание закрепления на местности	Средняя квадратическая погрешность определения координат характерных точек границы части земельного участка, м
	X	Y		
1	2	3	4	5
1695	745785.37	1307546.44	данные отсутствуют	данные отсутствуют
1696	743745.15	1307032.44	данные отсутствуют	данные отсутствуют
1697	743735.52	1307023.02	данные отсутствуют	данные отсутствуют
1698	743722.91	1307023.66	данные отсутствуют	данные отсутствуют
1739	743757.37	1307032.98	данные отсутствуют	данные отсутствуют
1862	744655.38	1308269.27	данные отсутствуют	данные отсутствуют
1863	744603.84	1308290.22	данные отсутствуют	данные отсутствуют
1864	744551.76	1308311.38	данные отсутствуют	данные отсутствуют
1865	744503.99	1308328.99	данные отсутствуют	данные отсутствуют
1866	744444.08	1308353.26	данные отсутствуют	данные отсутствуют
1867	744404.54	1308368.54	данные отсутствуют	данные отсутствуют
1869	744369.68	1308379.5	данные отсутствуют	данные отсутствуют
1870	744355.19	1308386.16	данные отсутствуют	данные отсутствуют
1872	744330.51	1308399.48	данные отсутствуют	данные отсутствуют
1897	744460.02	1307808.03	данные отсутствуют	данные отсутствуют
1900	744469.35	1307821.99	данные отсутствуют	данные отсутствуют
2082	747856.91	1308399.59	данные отсутствуют	данные отсутствуют
Государственный регистратор				ФГИС ЕГРН
полное наименование должности			подпись	инициалы, фамилия

М.П.

Земельный участок				
(вид объекта недвижимости)				
Лист № ____ Раздела <b>4.2</b>		Всего листов раздела <b>4.2</b> : ____		Всего разделов: ____
30.09.2021 № 99/2021/420840200				
Кадастровый номер:			02:22:000000:262 (единое землепользование)	
Номер точки	Координаты, м		Описание закрепления на местности	Средняя квадратическая погрешность определения координат характерных точек границы части земельного участка, м
	X	Y		
1	2	3	4	5
2083	747659.66	1308363.19	данные отсутствуют	данные отсутствуют
2084	747001.01	1307952.01	данные отсутствуют	данные отсутствуют
2085	747006.34	1307957.15	данные отсутствуют	данные отсутствуют
2086	746999.9	1307964.16	данные отсутствуют	данные отсутствуют
2087	746019.51	1307526.89	данные отсутствуют	данные отсутствуют
2088	745985.83	1307529.71	данные отсутствуют	данные отсутствуют
2089	745970.49	1307519.08	данные отсутствуют	данные отсутствуют
2090	745951.36	1307522.84	данные отсутствуют	данные отсутствуют
2091	745940.32	1307503.1	данные отсутствуют	данные отсутствуют
2092	745975.26	1307496.23	данные отсутствуют	данные отсутствуют
2093	745922.23	1307517.15	данные отсутствуют	данные отсутствуют
2094	745925.4	1307527.95	данные отсутствуют	данные отсутствуют
2095	745865.27	1307539.77	данные отсутствуют	данные отсутствуют
2096	745807.86	1307529.15	данные отсутствуют	данные отсутствуют
2097	745919.2	1307507.25	данные отсутствуют	данные отсутствуют
2098	744484.79	1307843.39	данные отсутствуют	данные отсутствуют
2099	744473.12	1307848.19	данные отсутствуют	данные отсутствуют
Государственный регистратор				ФГИС ЕГРН
полное наименование должности			подпись	инициалы, фамилия

М.П.

Раздел 4.2

Выписка из Единого государственного реестра недвижимости об объекте недвижимости  
Сведения о частях земельного участка

Земельный участок				
(вид объекта недвижимости)				
Лист № ____ Раздела <b>4.2</b>		Всего листов раздела <b>4.2</b> : ____		Всего разделов: ____
30.09.2021 № 99/2021/420840200				
Кадастровый номер:			02:22:000000:262 (единое землепользование)	
Номер точки	Координаты, м		Описание закрепления на местности	Средняя квадратическая погрешность определения координат характерных точек границы части земельного участка, м
	X	Y		
1	2	3	4	5
2100	744445.57	1307789.7	данные отсутствуют	данные отсутствуют
2101	745211.14	1308109.11	данные отсутствуют	данные отсутствуют
2102	745221.73	1308094.66	данные отсутствуют	данные отсутствуют
2103	745061.81	1308481.25	данные отсутствуют	данные отсутствуют
2104	744921.34	1308512.84	данные отсутствуют	данные отсутствуют
2105	744919.58	1308497.3	данные отсутствуют	данные отсутствуют
2106	744684.07	1308248.29	данные отсутствуют	данные отсутствуют
2107	744668.73	1308262.85	данные отсутствуют	данные отсутствуют
2108	744316.47	1308409.11	данные отсутствуют	данные отсутствуют
2109	744292	1308418.68	данные отсутствуют	данные отсутствуют
2110	744046.04	1308568.48	данные отсутствуют	данные отсутствуют
2111	744037.38	1308548.57	данные отсутствуют	данные отсутствуют
2112	744282.41	1308399.34	данные отсутствуют	данные отсутствуют
2113	744641.68	1308258.89	данные отсутствуют	данные отсутствуют
2114	744675.11	1308227.16	данные отсутствуют	данные отсутствуют
2115	742745.88	1309402.58	данные отсутствуют	данные отсутствуют
2116	742745.3	1309402.86	данные отсутствуют	данные отсутствуют
Государственный регистратор				ФГИС ЕГРН
полное наименование должности			подпись	инициалы, фамилия

М.П.



Земельный участок				
(вид объекта недвижимости)				
Лист № ____ Раздела <b>4.2</b>		Всего листов раздела <b>4.2</b> : ____		Всего разделов: ____
30.09.2021 № 99/2021/420840200				
Кадастровый номер:			02:22:000000:262 (единое землепользование)	
Номер точки	Координаты, м		Описание закрепления на местности	Средняя квадратическая погрешность определения координат характерных точек границы части земельного участка, м
	X	Y		
1	2	3	4	5
2117	742721.98	1309390.47	данные отсутствуют	данные отсутствуют
2118	742717.54	1309392.69	данные отсутствуют	данные отсутствуют
2119	744804.45	1302607.37	данные отсутствуют	данные отсутствуют
2120	744817.7	1302643.41	данные отсутствуют	данные отсутствуют
2121	744784.54	1302651.73	данные отсутствуют	данные отсутствуют
2122	744772.73	1302619.62	данные отсутствуют	данные отсутствуют
2123	744739.68	1302535.36	данные отсутствуют	данные отсутствуют
2124	744765.95	1302509.23	данные отсутствуют	данные отсутствуют
2125	744938.44	1308495.27	данные отсутствуют	данные отсутствуют
2126	744942.08	1308509.92	данные отсутствуют	данные отсутствуют
2127	744921.17	1308512.87	данные отсутствуют	данные отсутствуют
2128	744918.05	1308500.33	данные отсутствуют	данные отсутствуют
2129	744552.15	1311779	данные отсутствуют	данные отсутствуют
2130	744561.74	1311794.02	данные отсутствуют	данные отсутствуют
2131	744604.58	1311864.78	данные отсутствуют	данные отсутствуют
2132	744640.57	1311903.67	данные отсутствуют	данные отсутствуют
2133	744709.08	1311986.4	данные отсутствуют	данные отсутствуют
Государственный регистратор				ФГИС ЕГРН
полное наименование должности			подпись	инициалы, фамилия

М.П.

Земельный участок				
(вид объекта недвижимости)				
Лист № ____ Раздела <b>4.2</b>		Всего листов раздела <b>4.2</b> : ____		Всего разделов: ____
30.09.2021 № 99/2021/420840200				
Кадастровый номер:			02:22:000000:262 (единое землепользование)	
Номер точки	Координаты, м		Описание закрепления на местности	Средняя квадратическая погрешность определения координат характерных точек границы части земельного участка, м
	X	Y		
1	2	3	4	5
2134	744771.12	1312053.61	данные отсутствуют	данные отсутствуют
2135	744842.21	1312147.97	данные отсутствуют	данные отсутствуют
2136	744866.79	1312181.8	данные отсутствуют	данные отсутствуют
2137	744909.45	1312255.48	данные отсутствуют	данные отсутствуют
2138	744937.79	1312299.46	данные отсутствуют	данные отсутствуют
2139	744965.01	1312334.1	данные отсутствуют	данные отсутствуют
2140	745016.71	1312400.02	данные отсутствуют	данные отсутствуют
2141	745044.58	1312426.5	данные отсутствуют	данные отсутствуют
2142	745111.02	1312475.46	данные отсутствуют	данные отсутствуют
2143	745147.43	1312497.44	данные отсутствуют	данные отсутствуют
2144	745202.59	1312517.93	данные отсутствуют	данные отсутствуют
2145	745242.97	1312524.19	данные отсутствуют	данные отсутствуют
2146	745288.17	1312525.16	данные отсутствуют	данные отсутствуют
2147	745407.09	1312525.16	данные отсутствуют	данные отсутствуют
2148	745470.94	1312520.59	данные отсутствуют	данные отсутствуют
2149	745579.39	1312502.71	данные отсутствуют	данные отсутствуют
2150	745654.06	1312477.82	данные отсутствуют	данные отсутствуют
Государственный регистратор				ФГИС ЕГРН
полное наименование должности			подпись	инициалы, фамилия

М.П.

Земельный участок				
(вид объекта недвижимости)				
Лист № ____ Раздела <b>4.2</b>		Всего листов раздела <b>4.2</b> : ____		Всего разделов: ____
30.09.2021 № 99/2021/420840200				
Кадастровый номер:			02:22:000000:262 (единое землепользование)	
Номер точки	Координаты, м		Описание закрепления на местности	Средняя квадратическая погрешность определения координат характерных точек границы части земельного участка, м
	X	Y		
1	2	3	4	5
2151	745771.68	1312436.45	данные отсутствуют	данные отсутствуют
2152	745886.72	1312395.09	данные отсутствуют	данные отсутствуют
2153	745987.54	1312349.85	данные отсутствуют	данные отсутствуют
2154	746033.89	1312324.72	данные отсутствуют	данные отсутствуют
2155	746083.18	1312288.03	данные отсутствуют	данные отсутствуют
2156	746119.39	1312267.12	данные отсутствуют	данные отсутствуют
2157	746204.7	1312237.4	данные отсутствуют	данные отсутствуют
2158	746302.93	1312202.49	данные отсутствуют	данные отсутствуют
2159	746342.7	1312189.57	данные отсутствуют	данные отсутствуют
2160	746377.29	1312179.16	данные отсутствуют	данные отсутствуют
2161	746445.77	1312150.15	данные отсутствуют	данные отсутствуют
2162	746511.04	1312127.53	данные отсутствуют	данные отсутствуют
2163	746550.81	1312114.61	данные отсутствуют	данные отсутствуют
2164	746636.77	1312094.57	данные отсутствуют	данные отсутствуют
2165	746727.24	1312073.89	данные отсутствуют	данные отсутствуют
2166	746813.85	1312049.33	данные отсутствуют	данные отсутствуют
2167	746883.65	1312028.65	данные отсутствуют	данные отсутствуют
Государственный регистратор				ФГИС ЕГРН
полное наименование должности			подпись	инициалы, фамилия

М.П.

Раздел 4.2

Выписка из Единого государственного реестра недвижимости об объекте недвижимости  
Сведения о частях земельного участка

Земельный участок				
(вид объекта недвижимости)				
Лист № ____ Раздела <b>4.2</b>		Всего листов раздела <b>4.2</b> : ____		Всего разделов: ____
30.09.2021 № 99/2021/420840200				
Кадастровый номер:			02:22:000000:262 (единое землепользование)	
Номер точки	Координаты, м		Описание закрепления на местности	Средняя квадратическая погрешность определения координат характерных точек границы части земельного участка, м
	X	Y		
1	2	3	4	5
2168	746953.45	1312009.9	данные отсутствуют	данные отсутствуют
2169	747018.73	1312000.21	данные отсутствуют	данные отсутствуют
2170	747094.34	1311987.93	данные отсутствуют	данные отсутствуют
2171	747177.07	1311978.88	данные отсутствуют	данные отсутствуют
2172	747218.65	1311974.51	данные отсутствуют	данные отсутствуют
2173	747296.21	1311969.99	данные отсутствуют	данные отсутствуют
2174	747374.41	1311968.7	данные отсутствуют	данные отсутствуют
2175	747446.74	1311963.73	данные отсутствуют	данные отсутствуют
2176	747487.93	1311954.97	данные отсутствуют	данные отсутствуют
2177	747586.17	1311942.69	данные отсутствуют	данные отсутствуют
2178	747659.29	1311931.48	данные отсутствуют	данные отсутствуют
2179	747236.21	1312173.49	данные отсутствуют	данные отсутствуют
2180	747218.65	1312174.51	данные отсутствуют	данные отсутствуют
2181	747135.92	1312183.56	данные отсутствуют	данные отсутствуют
2182	747060.31	1312195.84	данные отсутствуют	данные отсутствуют
2183	746995.03	1312205.53	данные отсутствуют	данные отсутствуют
2184	746925.23	1312224.28	данные отсутствуют	данные отсутствуют
Государственный регистратор				ФГИС ЕГРН
полное наименование должности			подпись	инициалы, фамилия

М.П.

Земельный участок				
(вид объекта недвижимости)				
Лист № ____ Раздела <b>4.2</b>		Всего листов раздела <b>4.2</b> : ____		Всего разделов: ____
30.09.2021 № 99/2021/420840200				
Кадастровый номер:			02:22:000000:262 (единое землепользование)	
Номер точки	Координаты, м		Описание закрепления на местности	Средняя квадратическая погрешность определения координат характерных точек границы части земельного участка, м
	X	Y		
1	2	3	4	5
2185	746914.23	1312227.54	данные отсутствуют	данные отсутствуют
2186	746661.09	1312294.22	данные отсутствуют	данные отсутствуют
2187	746592.39	1312310.24	данные отсутствуют	данные отсутствуют
2188	746527.12	1312332.86	данные отсутствуют	данные отсутствуют
2189	746496.18	1312345.97	данные отсутствуют	данные отсутствуют
2190	746398.34	1312380.97	данные отсутствуют	данные отсутствуют
2190	746398.34	1312380.97	данные отсутствуют	данные отсутствуют
2191	746384.28	1312385.2	данные отсутствуют	данные отсутствуют
2192	746345.3	1312399.05	данные отсутствуют	данные отсутствуют
2192	746345.3	1312399.05	данные отсутствуют	данные отсутствуют
2193	744795.17	1312440.94	данные отсутствуют	данные отсутствуют
2194	744773.72	1312413.64	данные отсутствуют	данные отсутствуют
2195	744736.24	1312355.48	данные отсутствуют	данные отсутствуют
2196	744693.58	1312281.8	данные отсутствуют	данные отсутствуют
2197	744622.49	1312187.44	данные отсутствуют	данные отсутствуют
2198	744560.45	1312120.23	данные отсутствуют	данные отсутствуют
2199	744500.33	1312047.63	данные отсутствуют	данные отсутствуют
Государственный регистратор				ФГИС ЕГРН
полное наименование должности			подпись	инициалы, фамилия

М.П.

Земельный участок				
(вид объекта недвижимости)				
Лист № ____ Раздела <b>4.2</b>		Всего листов раздела <b>4.2</b> : ____		Всего разделов: ____
30.09.2021 № 99/2021/420840200				
Кадастровый номер:			02:22:000000:262 (единое землепользование)	
Номер точки	Координаты, м		Описание закрепления на местности	Средняя квадратическая погрешность определения координат характерных точек границы части земельного участка, м
	X	Y		
1	2	3	4	5
2200	744336.09	1311811.9	данные отсутствуют	данные отсутствуют
2201	744320.02	1311786.74	данные отсутствуют	данные отсутствуют
2202	744299.4	1311746.84	данные отсутствуют	данные отсутствуют
2203	747236.34	1312173.47	данные отсутствуют	данные отсутствуют
2204	747218.65	1312174.5	данные отсутствуют	данные отсутствуют
2205	747135.9	1312183.55	данные отсутствуют	данные отсутствуют
2206	747060.3	1312195.85	данные отсутствуют	данные отсутствуют
2207	746995.05	1312205.55	данные отсутствуют	данные отсутствуют
2208	746925.25	1312224.3	данные отсутствуют	данные отсутствуют
2209	746914.41	1312227.51	данные отсутствуют	данные отсутствуют
2210	746661.06	1312294.23	данные отсутствуют	данные отсутствуют
2211	746592.4	1312310.25	данные отсутствуют	данные отсутствуют
2212	746527.1	1312332.85	данные отсутствуют	данные отсутствуют
2213	746496	1312346.02	данные отсутствуют	данные отсутствуют
2214	746384.3	1312385.2	данные отсутствуют	данные отсутствуют
2215	745627.28	1312643.85	данные отсутствуют	данные отсутствуют
2216	745719.2	1312613.25	данные отсутствуют	данные отсутствуют
Государственный регистратор				ФГИС ЕГРН
полное наименование должности			подпись	инициалы, фамилия

М.П.

Земельный участок				
(вид объекта недвижимости)				
Лист № ____ Раздела <b>4.2</b>		Всего листов раздела <b>4.2</b> : ____		Всего разделов: ____
30.09.2021 № 99/2021/420840200				
Кадастровый номер:			02:22:000000:262 (единое землепользование)	
Номер точки	Координаты, м		Описание закрепления на местности	Средняя квадратическая погрешность определения координат характерных точек границы части земельного участка, м
	X	Y		
1	2	3	4	5
2217	745836.3	1312572.05	данные отсутствуют	данные отсутствуют
2218	745949.35	1312531.4	данные отсутствуют	данные отсутствуют
2219	746046.7	1312487.7	данные отсутствуют	данные отсутствуют
2220	746118.2	1312448.95	данные отсутствуют	данные отсутствуют
2221	746170.9	1312409.7	данные отсутствуют	данные отсутствуют
2222	746180.4	1312404.15	данные отсутствуют	данные отсутствуют
2223	746184.3	1312402.6	данные отсутствуют	данные отсутствуют
2224	746269.45	1312372.95	данные отсутствуют	данные отсутствуют
2225	746367.55	1312338.1	данные отсутствуют	данные отсутствуют
2226	746369.85	1312337.3	данные отсутствуют	данные отсутствуют
2227	746433.85	1312318.05	данные отсутствуют	данные отсутствуют
2228	746507.6	1312286.8	данные отсутствуют	данные отсутствуют
2229	746510.75	1312285.6	данные отсутствуют	данные отсутствуют
2230	746576	1312263	данные отсутствуют	данные отсутствуют
2231	746581.05	1312261.55	данные отсутствуют	данные отсутствуют
2232	746667	1312241.5	данные отсутствуют	данные отсутствуют
2233	746667.2	1312241.45	данные отсутствуют	данные отсутствуют
Государственный регистратор				ФГИС ЕГРН
полное наименование должности			подпись	инициалы, фамилия

М.П.

Раздел 4.2

Выписка из Единого государственного реестра недвижимости об объекте недвижимости  
Сведения о частях земельного участка

Земельный участок				
(вид объекта недвижимости)				
Лист № ____ Раздела <b>4.2</b>		Всего листов раздела <b>4.2</b> : ____		Всего разделов: ____
30.09.2021 № 99/2021/420840200				
Кадастровый номер:			02:22:000000:262 (единое землепользование)	
Номер точки	Координаты, м		Описание закрепления на местности	Средняя квадратическая погрешность определения координат характерных точек границы части земельного участка, м
	X	Y		
1	2	3	4	5
2234	746756.4	1312221.05	данные отсутствуют	данные отсутствуют
2235	746841.5	1312196.95	данные отсутствуют	данные отсутствуют
2236	746911.05	1312176.35	данные отсутствуют	данные отсутствуют
2237	746912.25	1312176	данные отсутствуют	данные отсутствуют
2238	746982.05	1312157.25	данные отсутствуют	данные отсутствуют
2239	746987.7	1312156.05	данные отсутствуют	данные отсутствуют
2240	747052.65	1312146.45	данные отсутствуют	данные отсутствуют
2241	747127.9	1312134.2	данные отсутствуют	данные отсутствуют
2242	747130.5	1312133.85	данные отсутствуют	данные отсутствуют
2243	747213.2	1312124.8	данные отсутствуют	данные отсутствуют
2244	747215.75	1312124.6	данные отсутствуют	данные отсутствуют
2245	747293.3	1312120.05	данные отсутствуют	данные отсутствуют
2246	747295.4	1312120	данные отсутствуют	данные отсутствуют
2247	747372.3	1312118.75	данные отсутствуют	данные отсутствуют
2248	747470.85	1312111.95	данные отсутствуют	данные отсутствуют
2249	747519.1	1312101.7	данные отсутствуют	данные отсутствуют
2250	747523.3	1312101	данные отсутствуют	данные отсутствуют
Государственный регистратор				ФГИС ЕГРН
полное наименование должности			подпись	инициалы, фамилия

М.П.

Земельный участок				
(вид объекта недвижимости)				
Лист № ____ Раздела <b>4.2</b>		Всего листов раздела <b>4.2</b> : ____		Всего разделов: ____
30.09.2021 № 99/2021/420840200				
Кадастровый номер:			02:22:000000:262 (единое землепользование)	
Номер точки	Координаты, м		Описание закрепления на местности	Средняя квадратическая погрешность определения координат характерных точек границы части земельного участка, м
	X	Y		
1	2	3	4	5
2251	747620.85	1312088.8	данные отсутствуют	данные отсутствуют
2252	747716.2	1312074.2	данные отсутствуют	данные отсутствуют
2253	747721.02	1312073.27	данные отсутствуют	данные отсутствуют
2254	744484.25	1311955.55	данные отсутствуют	данные отсутствуют
2255	744528.65	1312003.55	данные отсутствуют	данные отсутствуют
2256	744529.1	1312004.05	данные отсутствуют	данные отсутствуют
2257	744530.45	1312005.6	данные отсутствуют	данные отсутствуют
2258	744598.1	1312087.3	данные отсутствуют	данные отсутствуют
2259	744659.25	1312153.55	данные отсутствуют	данные отсутствуют
2260	744659.65	1312154	данные отсутствуют	данные отсутствуют
2261	744662.4	1312157.35	данные отсутствуют	данные отсутствуют
2262	744733.5	1312251.7	данные отсутствуют	данные отсутствуют
2263	744736.85	1312256.75	данные отсутствуют	данные отсутствуют
2264	744778.9	1312329.4	данные отсутствуют	данные отсутствуют
2265	744814.5	1312384.6	данные отсутствуют	данные отсутствуют
2266	744855.7	1312437.05	данные отсутствуют	данные отсутствуют
2267	744905.15	1312500.1	данные отсутствуют	данные отсутствуют
Государственный регистратор				ФГИС ЕГРН
полное наименование должности			подпись	инициалы, фамилия

М.П.

Земельный участок				
(вид объекта недвижимости)				
Лист № ____ Раздела <b>4.2</b>		Всего листов раздела <b>4.2</b> : ____		Всего разделов: ____
30.09.2021 № 99/2021/420840200				
Кадастровый номер:			02:22:000000:262 (единое землепользование)	
Номер точки	Координаты, м		Описание закрепления на местности	Средняя квадратическая погрешность определения координат характерных точек границы части земельного участка, м
	X	Y		
1	2	3	4	5
2268	744928.89	1312522.65	данные отсутствуют	данные отсутствуют
2269	744795.14	1312440.92	данные отсутствуют	данные отсутствуют
2270	744773.7	1312413.65	данные отсутствуют	данные отсутствуют
2271	744736.25	1312355.5	данные отсутствуют	данные отсутствуют
2272	744693.6	1312281.8	данные отсутствуют	данные отсутствуют
2273	744622.5	1312187.45	данные отсутствуют	данные отсутствуют
2274	744560.45	1312120.25	данные отсутствуют	данные отсутствуют
2275	744500.34	1312047.63	данные отсутствуют	данные отсутствуют
2276	744477.51	1311944.41	данные отсутствуют	данные отсутствуют
2277	744359.65	1311754.5	данные отсутствуют	данные отсутствуют
2278	744363.4	1311761.75	данные отсутствуют	данные отсутствуют
2279	744426.56	1311860.7	данные отсутствуют	данные отсутствуют
2280	744336.07	1311811.89	данные отсутствуют	данные отсутствуют
2281	744320	1311786.75	данные отсутствуют	данные отсутствуют
2282	744299.39	1311746.83	данные отсутствуют	данные отсутствуют
2283	745302.79	1308073.16	данные отсутствуют	данные отсутствуют
2284	745316.38	1308121.29	данные отсутствуют	данные отсутствуют
Государственный регистратор				ФГИС ЕГРН
полное наименование должности			подпись	инициалы, фамилия

М.П.

Земельный участок				
(вид объекта недвижимости)				
Лист № ____ Раздела <u>4.2</u>		Всего листов раздела <u>4.2</u> : ____		Всего разделов: ____
30.09.2021 № 99/2021/420840200				
Кадастровый номер:			02:22:000000:262 (единое землепользование)	
Номер точки	Координаты, м		Описание закрепления на местности	Средняя квадратическая погрешность определения координат характерных точек границы части земельного участка, м
	X	Y		
1	2	3	4	5
2285	745305.73	1308124.06	данные отсутствуют	данные отсутствуют
2286	745304.52	1308124.36	данные отсутствуют	данные отсутствуют
2287	745249.38	1308137.24	данные отсутствуют	данные отсутствуют
2288	745248.55	1308137.43	данные отсутствуют	данные отсутствуют
2289	745222.49	1308143.05	данные отсутствуют	данные отсутствуют
2290	743708.49	1306977.61	данные отсутствуют	данные отсутствуют
2291	743730.88	1306980.45	данные отсутствуют	данные отсутствуют
2292	743734.68	1306981.08	данные отсутствуют	данные отсутствуют
2293	743756.46	1306985.56	данные отсутствуют	данные отсутствуют
2294	743704.74	1306977.3	данные отсутствуют	данные отсутствуют
2295	742750.18	1305663	данные отсутствуют	данные отсутствуют
2296	742759	1305676.23	данные отсутствуют	данные отсутствуют
2297	742898	1305985.71	данные отсутствуют	данные отсутствуют
2298	743325	1307037.51	данные отсутствуют	данные отсутствуют
2299	743349.3	1307082.96	данные отсутствуют	данные отсутствуют
2300	743346.72	1307082.88	данные отсутствуют	данные отсутствуют
2301	743343.97	1307082.71	данные отсутствуют	данные отсутствуют
Государственный регистратор				ФГИС ЕГРН
полное наименование должности			подпись	инициалы, фамилия

М.П.

Раздел 4.2

Выписка из Единого государственного реестра недвижимости об объекте недвижимости  
Сведения о частях земельного участка

Земельный участок				
(вид объекта недвижимости)				
Лист № ____ Раздела <u>4.2</u>		Всего листов раздела <u>4.2</u> : ____		Всего разделов: ____
30.09.2021 № 99/2021/420840200				
Кадастровый номер:			02:22:000000:262 (единое землепользование)	
Номер точки	Координаты, м		Описание закрепления на местности	Средняя квадратическая погрешность определения координат характерных точек границы части земельного участка, м
	X	Y		
1	2	3	4	5
2302	743332.51	1307081.72	данные отсутствуют	данные отсутствуют
2303	743327.43	1307081.02	данные отсутствуют	данные отсутствуют
2304	743317.47	1307079.11	данные отсутствуют	данные отсутствуют
2305	743311.41	1307077.56	данные отсутствуют	данные отсутствуют
2306	743297.47	1307070.45	данные отсутствуют	данные отсутствуют
2307	743296.55	1307069.62	данные отсутствуют	данные отсутствуют
2308	743133.07	1306694.22	данные отсутствуют	данные отсутствуют
2309	743126.91	1306679.05	данные отсутствуют	данные отсутствуют
2310	743126.76	1306678.69	данные отсутствуют	данные отсутствуют
2311	743092.83	1306593.28	данные отсутствуют	данные отсутствуют
2312	743060.14	1306510.4	данные отсутствуют	данные отсутствуют
2313	743014.86	1306397.5	данные отсутствуют	данные отсутствуют
2314	742989.21	1306334.38	данные отсутствуют	данные отсутствуют
2315	742963.51	1306272.25	данные отсутствуют	данные отсутствуют
2316	742963.43	1306272.07	данные отсутствуют	данные отсутствуют
2317	742936.89	1306207.18	данные отсутствуют	данные отсутствуют
2318	742907.67	1306136.01	данные отсутствуют	данные отсутствуют
Государственный регистратор				ФГИС ЕГРН
полное наименование должности			подпись	инициалы, фамилия

М.П.

Земельный участок				
(вид объекта недвижимости)				
Лист № ____ Раздела <b>4.2</b>		Всего листов раздела <b>4.2</b> : ____		Всего разделов: ____
30.09.2021 № 99/2021/420840200				
Кадастровый номер:			02:22:000000:262 (единое землепользование)	
Номер точки	Координаты, м		Описание закрепления на местности	Средняя квадратическая погрешность определения координат характерных точек границы части земельного участка, м
	X	Y		
1	2	3	4	5
2319	742880.74	1306073.1	данные отсутствуют	данные отсутствуют
2320	742880.43	1306072.37	данные отсутствуют	данные отсутствуют
2321	742849.38	1305996.57	данные отсутствуют	данные отсутствуют
2322	742820.44	1305926.53	данные отсутствуют	данные отсутствуют
2323	742803.02	1305884.36	данные отсутствуют	данные отсутствуют

Государственный регистратор		ФГИС ЕГРН
полное наименование должности	подпись	инициалы, фамилия

М.П.

Земельный участок				
(вид объекта недвижимости)				
Лист № ____ Раздела <b>4.2</b>		Всего листов раздела <b>4.2</b> : ____		Всего разделов: ____
30.09.2021 № 99/2021/420840200				
Кадастровый номер:			02:22:000000:262 (единое землепользование)	
Сведения о характерных точках границы части (частей) земельного участка				
Учетный номер части: 4				
Система координат: МСК-05				
Зона №				
Номер точки	Координаты, м		Описание закрепления на местности	Средняя квадратическая погрешность определения координат характерных точек границы части земельного участка, м
	X	Y		
1	2	3	4	5
123	747738.17	1312112.66	данные отсутствуют	данные отсутствуют
123	747738.17	1312112.66	данные отсутствуют	данные отсутствуют
124	747319.22	1312165.04	данные отсутствуют	данные отсутствуют
124	747319.22	1312165.04	данные отсутствуют	данные отсутствуют
126	746822.4	1312243.61	данные отсутствуют	данные отсутствуют
126	746822.4	1312243.61	данные отсутствуют	данные отсутствуют
127	746417.26	1312370.73	данные отсутствуют	данные отсутствуют
127	746417.26	1312370.73	данные отсутствуют	данные отсутствуют
129	746311.12	1312407.96	данные отсутствуют	данные отсутствуют
129	746311.12	1312407.96	данные отсутствуют	данные отсутствуют
130	746267.36	1312413.58	данные отсутствуют	данные отсутствуют
130	746267.36	1312413.58	данные отсутствуют	данные отсутствуют
131	746046.89	1312501.55	данные отсутствуют	данные отсутствуют
131	746046.89	1312501.55	данные отсутствуют	данные отсутствуют
132	745877.63	1312592.3	данные отсутствуют	данные отсутствуют
132	745877.63	1312592.3	данные отсутствуют	данные отсутствуют

Государственный регистратор		ФГИС ЕГРН
полное наименование должности	подпись	инициалы, фамилия

М.П.

Земельный участок				
(вид объекта недвижимости)				
Лист № ____ Раздела <u>4.2</u>		Всего листов раздела <u>4.2</u> : ____		Всего разделов: ____
30.09.2021 № 99/2021/420840200				
Кадастровый номер:			02:22:000000:262 (единое землепользование)	
Номер точки	Координаты, м		Описание закрепления на местности	Средняя квадратическая погрешность определения координат характерных точек границы части земельного участка, м
	X	Y		
1	2	3	4	5
133	745766.59	1312630.67	данные отсутствуют	данные отсутствуют
133	745766.59	1312630.67	данные отсутствуют	данные отсутствуют
134	745327.67	1312672.19	данные отсутствуют	данные отсутствуют
135	744905.67	1312513.94	данные отсутствуют	данные отсутствуют
135	744905.67	1312513.94	данные отсутствуют	данные отсутствуют
140	744503.15	1312048.35	данные отсутствуют	данные отсутствуют
140	744503.15	1312048.35	данные отсутствуют	данные отсутствуют
141	744461.5	1311879.54	данные отсутствуют	данные отсутствуют
492	747674.28	1308359.69	данные отсутствуют	данные отсутствуют
493	747693.73	1308360.39	данные отсутствуют	данные отсутствуют
494	747735.53	1308361.9	данные отсутствуют	данные отсутствуют
495	747843.45	1308386.12	данные отсутствуют	данные отсутствуют
727	745062.19	1308483.19	данные отсутствуют	данные отсутствуют
728	745042.88	1308491.19	данные отсутствуют	данные отсутствуют
729	744962.77	1308507	данные отсутствуют	данные отсутствуют
1481	744800.59	1302645.75	данные отсутствуют	данные отсутствуют
1482	744791.45	1302648.04	данные отсутствуют	данные отсутствуют
Государственный регистратор				ФГИС ЕГРН
полное наименование должности			подпись	инициалы, фамилия

М.П.

Раздел 4.2

Выписка из Единого государственного реестра недвижимости об объекте недвижимости  
Сведения о частях земельного участка

Земельный участок				
(вид объекта недвижимости)				
Лист № ____ Раздела <u>4.2</u>		Всего листов раздела <u>4.2</u> : ____		Всего разделов: ____
30.09.2021 № 99/2021/420840200				
Кадастровый номер:			02:22:000000:262 (единое землепользование)	
Номер точки	Координаты, м		Описание закрепления на местности	Средняя квадратическая погрешность определения координат характерных точек границы части земельного участка, м
	X	Y		
1	2	3	4	5
1483	744791.42	1302648.05	данные отсутствуют	данные отсутствуют
1484	744785.05	1302651.82	данные отсутствуют	данные отсутствуют
1520	744788.23	1302615.69	данные отсутствуют	данные отсутствуют
1521	744788.26	1302615.68	данные отсутствуют	данные отсутствуют
1522	744790.35	1302614.89	данные отсутствуют	данные отсутствуют
1523	744790.37	1302614.89	данные отсутствуют	данные отсутствуют
1524	744790.41	1302614.85	данные отсутствуют	данные отсутствуют
1525	744790.42	1302614.8	данные отсутствуют	данные отсутствуют
1526	744790.41	1302614.76	данные отсутствуют	данные отсутствуют
1527	744789.61	1302612.67	данные отсутствуют	данные отсутствуют
1528	744789.6	1302612.66	данные отсутствуют	данные отсутствуют
1529	744789.57	1302612.62	данные отсутствуют	данные отсутствуют
1530	744789.52	1302612.61	данные отсутствуют	данные отсутствуют
1531	744789.48	1302612.62	данные отсутствуют	данные отсутствуют
1532	744787.39	1302613.41	данные отсутствуют	данные отсутствуют
1533	744787.38	1302613.41	данные отсутствуют	данные отсутствуют
1534	744787.34	1302613.45	данные отсутствуют	данные отсутствуют
Государственный регистратор				ФГИС ЕГРН
полное наименование должности			подпись	инициалы, фамилия

М.П.



Земельный участок				
(вид объекта недвижимости)				
Лист № ____ Раздела <b>4.2</b>		Всего листов раздела <b>4.2</b> : ____		Всего разделов: ____
30.09.2021 № 99/2021/420840200				
Кадастровый номер:			02:22:000000:262 (единое землепользование)	
Номер точки	Координаты, м		Описание закрепления на местности	Средняя квадратическая погрешность определения координат характерных точек границы части земельного участка, м
	X	Y		
1	2	3	4	5
1535	744787.33	1302613.5	данные отсутствуют	данные отсутствуют
1536	744787.34	1302613.54	данные отсутствуют	данные отсутствуют
1537	744788.14	1302615.63	данные отсутствуют	данные отсутствуют
1538	744788.14	1302615.64	данные отсутствуют	данные отсутствуют
1539	744788.18	1302615.68	данные отсутствуют	данные отсутствуют
1540	742742.11	1309400.66	данные отсутствуют	данные отсутствуют
1570	742737.57	1309398.42	данные отсутствуют	данные отсутствуют
1577	745264.27	1308082.42	данные отсутствуют	данные отсутствуют
1578	745293.15	1308075.67	данные отсутствуют	данные отсутствуют
1606	745221.48	1308127.52	данные отсутствуют	данные отсутствуют
1607	745205.63	1308099.3	данные отсутствуют	данные отсутствуют
1607	745205.63	1308099.3	данные отсутствуют	данные отсутствуют
1638	742728.53	1305629.89	данные отсутствуют	данные отсутствуют
1639	742729.06	1305630.23	данные отсутствуют	данные отсутствуют
1640	742731.85	1305636.2	данные отсутствуют	данные отсутствуют
1641	742741.18	1305649.85	данные отсутствуют	данные отсутствуют
1644	742771.69	1305701.44	данные отсутствуют	данные отсутствуют
Государственный регистратор				ФГИС ЕГРН
полное наименование должности			подпись	инициалы, фамилия

М.П.

Земельный участок				
(вид объекта недвижимости)				
Лист № ____ Раздела <b>4.2</b>		Всего листов раздела <b>4.2</b> : ____		Всего разделов: ____
30.09.2021 № 99/2021/420840200				
Кадастровый номер:			02:22:000000:262 (единое землепользование)	
Номер точки	Координаты, м		Описание закрепления на местности	Средняя квадратическая погрешность определения координат характерных точек границы части земельного участка, м
	X	Y		
1	2	3	4	5
1645	742786.54	1305732.27	данные отсутствуют	данные отсутствуют
1646	742810.31	1305780.99	данные отсутствуют	данные отсутствуют
1647	742828.84	1305822.01	данные отсутствуют	данные отсутствуют
1648	742842.97	1305853.28	данные отсутствуют	данные отсутствуют
1649	742855.27	1305882.87	данные отсутствуют	данные отсутствуют
1651	742907.79	1306010.42	данные отсутствуют	данные отсутствуют
1652	742986.84	1306212.5	данные отсутствуют	данные отсутствуют
1653	743038.58	1306335.7	данные отсутствуют	данные отсутствуют
1654	743106.24	1306500.41	данные отсутствуют	данные отсутствуют
1655	743127.58	1306550.74	данные отсутствуют	данные отсутствуют
1656	743145.58	1306590.65	данные отсутствуют	данные отсутствуют
1657	743173.23	1306660.23	данные отсутствуют	данные отсутствуют
1658	743206.48	1306742.07	данные отсутствуют	данные отсутствуют
1659	743230.58	1306803.49	данные отсутствуют	данные отсутствуют
1660	743250.61	1306851.51	данные отсутствуют	данные отсутствуют
1661	743273.45	1306910.89	данные отсутствуют	данные отсутствуют
1662	743273.71	1306911.9	данные отсутствуют	данные отсутствуют
Государственный регистратор				ФГИС ЕГРН
полное наименование должности			подпись	инициалы, фамилия

М.П.

Земельный участок				
(вид объекта недвижимости)				
Лист № ____ Раздела <u>4.2</u>		Всего листов раздела <u>4.2</u> : ____		Всего разделов: ____
30.09.2021 № 99/2021/420840200				
Кадастровый номер:			02:22:000000:262 (единое землепользование)	
Номер точки	Координаты, м		Описание закрепления на местности	Средняя квадратическая погрешность определения координат характерных точек границы части земельного участка, м
	X	Y		
1	2	3	4	5
1663	743271.08	1306915.61	данные отсутствуют	данные отсутствуют
1664	743270.9	1306916.33	данные отсутствуют	данные отсутствуют
1665	743271.12	1306917.89	данные отсутствуют	данные отсутствуют
1666	743271.25	1306918.25	данные отсутствуют	данные отсутствуют
1667	743271.51	1306918.54	данные отсутствуют	данные отсутствуют
1668	743272.57	1306919.34	данные отсутствуют	данные отсутствуют
1669	743273.14	1306919.47	данные отсутствуют	данные отсутствуют
1670	743275.21	1306919.32	данные отсутствуют	данные отсутствуют
1671	743275.42	1306919.28	данные отсутствуют	данные отсутствуют
1672	743276.55	1306918.95	данные отсутствуют	данные отсутствуют
1673	743277.29	1306919.27	данные отсутствуют	данные отсутствуют
1674	743296.65	1306968.55	данные отсутствуют	данные отсутствуют
1675	743322.07	1307030.63	данные отсутствуют	данные отсутствуют
1677	743333.01	1307037.45	данные отсутствуют	данные отсутствуют
1678	743333.4	1307038.57	данные отсутствуют	данные отсутствуют
1679	743343.59	1307068.07	данные отсутствуют	данные отсутствуют
1688	742704.27	1305634.68	данные отсутствуют	данные отсутствуют
Государственный регистратор				ФГИС ЕГРН
полное наименование должности			подпись	инициалы, фамилия

М.П.

Раздел 4.2

Выписка из Единого государственного реестра недвижимости об объекте недвижимости  
Сведения о частях земельного участка

Земельный участок				
(вид объекта недвижимости)				
Лист № ____ Раздела <u>4.2</u>		Всего листов раздела <u>4.2</u> : ____		Всего разделов: ____
30.09.2021 № 99/2021/420840200				
Кадастровый номер:			02:22:000000:262 (единое землепользование)	
Номер точки	Координаты, м		Описание закрепления на местности	Средняя квадратическая погрешность определения координат характерных точек границы части земельного участка, м
	X	Y		
1	2	3	4	5
1695	745785.37	1307546.44	данные отсутствуют	данные отсутствуют
1696	743745.15	1307032.44	данные отсутствуют	данные отсутствуют
1697	743735.52	1307023.02	данные отсутствуют	данные отсутствуют
1698	743722.91	1307023.66	данные отсутствуют	данные отсутствуют
1739	743757.37	1307032.98	данные отсутствуют	данные отсутствуют
1862	744655.38	1308269.27	данные отсутствуют	данные отсутствуют
1863	744603.84	1308290.22	данные отсутствуют	данные отсутствуют
1864	744551.76	1308311.38	данные отсутствуют	данные отсутствуют
1865	744503.99	1308328.99	данные отсутствуют	данные отсутствуют
1866	744444.08	1308353.26	данные отсутствуют	данные отсутствуют
1867	744404.54	1308368.54	данные отсутствуют	данные отсутствуют
1869	744369.68	1308379.5	данные отсутствуют	данные отсутствуют
1870	744355.19	1308386.16	данные отсутствуют	данные отсутствуют
1872	744330.51	1308399.48	данные отсутствуют	данные отсутствуют
1897	744460.02	1307808.03	данные отсутствуют	данные отсутствуют
1900	744469.35	1307821.99	данные отсутствуют	данные отсутствуют
2082	747856.91	1308399.59	данные отсутствуют	данные отсутствуют
Государственный регистратор				ФГИС ЕГРН
полное наименование должности			подпись	инициалы, фамилия

М.П.

Земельный участок				
(вид объекта недвижимости)				
Лист № ____ Раздела <b>4.2</b>		Всего листов раздела <b>4.2</b> : ____		Всего разделов: ____
30.09.2021 № 99/2021/420840200				
Кадастровый номер:			02:22:000000:262 (единое землепользование)	
Номер точки	Координаты, м		Описание закрепления на местности	Средняя квадратическая погрешность определения координат характерных точек границы части земельного участка, м
	X	Y		
1	2	3	4	5
2083	747659.66	1308363.19	данные отсутствуют	данные отсутствуют
2084	747001.01	1307952.01	данные отсутствуют	данные отсутствуют
2085	747006.34	1307957.15	данные отсутствуют	данные отсутствуют
2086	746999.9	1307964.16	данные отсутствуют	данные отсутствуют
2087	746019.51	1307526.89	данные отсутствуют	данные отсутствуют
2088	745985.83	1307529.71	данные отсутствуют	данные отсутствуют
2089	745970.49	1307519.08	данные отсутствуют	данные отсутствуют
2090	745951.36	1307522.84	данные отсутствуют	данные отсутствуют
2091	745940.32	1307503.1	данные отсутствуют	данные отсутствуют
2092	745975.26	1307496.23	данные отсутствуют	данные отсутствуют
2093	745922.23	1307517.15	данные отсутствуют	данные отсутствуют
2094	745925.4	1307527.95	данные отсутствуют	данные отсутствуют
2095	745865.27	1307539.77	данные отсутствуют	данные отсутствуют
2096	745807.86	1307529.15	данные отсутствуют	данные отсутствуют
2097	745919.2	1307507.25	данные отсутствуют	данные отсутствуют
2098	744484.79	1307843.39	данные отсутствуют	данные отсутствуют
2099	744473.12	1307848.19	данные отсутствуют	данные отсутствуют
Государственный регистратор				ФГИС ЕГРН
полное наименование должности			подпись	инициалы, фамилия

М.П.

Земельный участок				
(вид объекта недвижимости)				
Лист № ____ Раздела <b>4.2</b>		Всего листов раздела <b>4.2</b> : ____		Всего разделов: ____
30.09.2021 № 99/2021/420840200				
Кадастровый номер:			02:22:000000:262 (единое землепользование)	
Номер точки	Координаты, м		Описание закрепления на местности	Средняя квадратическая погрешность определения координат характерных точек границы части земельного участка, м
	X	Y		
1	2	3	4	5
2100	744445.57	1307789.7	данные отсутствуют	данные отсутствуют
2101	745211.14	1308109.11	данные отсутствуют	данные отсутствуют
2102	745221.73	1308094.66	данные отсутствуют	данные отсутствуют
2103	745061.81	1308481.25	данные отсутствуют	данные отсутствуют
2104	744921.34	1308512.84	данные отсутствуют	данные отсутствуют
2105	744919.58	1308497.3	данные отсутствуют	данные отсутствуют
2106	744684.07	1308248.29	данные отсутствуют	данные отсутствуют
2107	744668.73	1308262.85	данные отсутствуют	данные отсутствуют
2108	744316.47	1308409.11	данные отсутствуют	данные отсутствуют
2109	744292	1308418.68	данные отсутствуют	данные отсутствуют
2110	744046.04	1308568.48	данные отсутствуют	данные отсутствуют
2111	744037.38	1308548.57	данные отсутствуют	данные отсутствуют
2112	744282.41	1308399.34	данные отсутствуют	данные отсутствуют
2113	744641.68	1308258.89	данные отсутствуют	данные отсутствуют
2114	744675.11	1308227.16	данные отсутствуют	данные отсутствуют
2115	742745.88	1309402.58	данные отсутствуют	данные отсутствуют
2116	742745.3	1309402.86	данные отсутствуют	данные отсутствуют
Государственный регистратор				ФГИС ЕГРН
полное наименование должности			подпись	инициалы, фамилия

М.П.

Земельный участок				
(вид объекта недвижимости)				
Лист № ____ Раздела <b>4.2</b>		Всего листов раздела <b>4.2</b> : ____		Всего разделов: ____
30.09.2021 № 99/2021/420840200				
Кадастровый номер:			02:22:000000:262 (единое землепользование)	
Номер точки	Координаты, м		Описание закрепления на местности	Средняя квадратическая погрешность определения координат характерных точек границы части земельного участка, м
	X	Y		
1	2	3	4	5
2117	742721.98	1309390.47	данные отсутствуют	данные отсутствуют
2118	742717.54	1309392.69	данные отсутствуют	данные отсутствуют
2119	744804.45	1302607.37	данные отсутствуют	данные отсутствуют
2120	744817.7	1302643.41	данные отсутствуют	данные отсутствуют
2121	744784.54	1302651.73	данные отсутствуют	данные отсутствуют
2122	744772.73	1302619.62	данные отсутствуют	данные отсутствуют
2123	744739.68	1302535.36	данные отсутствуют	данные отсутствуют
2124	744765.95	1302509.23	данные отсутствуют	данные отсутствуют
2125	744938.44	1308495.27	данные отсутствуют	данные отсутствуют
2126	744942.08	1308509.92	данные отсутствуют	данные отсутствуют
2127	744921.17	1308512.87	данные отсутствуют	данные отсутствуют
2128	744918.05	1308500.33	данные отсутствуют	данные отсутствуют
2129	744552.15	1311779	данные отсутствуют	данные отсутствуют
2130	744561.74	1311794.02	данные отсутствуют	данные отсутствуют
2131	744604.58	1311864.78	данные отсутствуют	данные отсутствуют
2132	744640.57	1311903.67	данные отсутствуют	данные отсутствуют
2133	744709.08	1311986.4	данные отсутствуют	данные отсутствуют
Государственный регистратор				ФГИС ЕГРН
полное наименование должности			подпись	инициалы, фамилия

М.П.

Раздел 4.2

Выписка из Единого государственного реестра недвижимости об объекте недвижимости  
Сведения о частях земельного участка

Земельный участок				
(вид объекта недвижимости)				
Лист № ____ Раздела <b>4.2</b>		Всего листов раздела <b>4.2</b> : ____		Всего разделов: ____
30.09.2021 № 99/2021/420840200				
Кадастровый номер:			02:22:000000:262 (единое землепользование)	
Номер точки	Координаты, м		Описание закрепления на местности	Средняя квадратическая погрешность определения координат характерных точек границы части земельного участка, м
	X	Y		
1	2	3	4	5
2134	744771.12	1312053.61	данные отсутствуют	данные отсутствуют
2135	744842.21	1312147.97	данные отсутствуют	данные отсутствуют
2136	744866.79	1312181.8	данные отсутствуют	данные отсутствуют
2137	744909.45	1312255.48	данные отсутствуют	данные отсутствуют
2138	744937.79	1312299.46	данные отсутствуют	данные отсутствуют
2139	744965.01	1312334.1	данные отсутствуют	данные отсутствуют
2140	745016.71	1312400.02	данные отсутствуют	данные отсутствуют
2141	745044.58	1312426.5	данные отсутствуют	данные отсутствуют
2142	745111.02	1312475.46	данные отсутствуют	данные отсутствуют
2143	745147.43	1312497.44	данные отсутствуют	данные отсутствуют
2144	745202.59	1312517.93	данные отсутствуют	данные отсутствуют
2145	745242.97	1312524.19	данные отсутствуют	данные отсутствуют
2146	745288.17	1312525.16	данные отсутствуют	данные отсутствуют
2147	745407.09	1312525.16	данные отсутствуют	данные отсутствуют
2148	745470.94	1312520.59	данные отсутствуют	данные отсутствуют
2149	745579.39	1312502.71	данные отсутствуют	данные отсутствуют
2150	745654.06	1312477.82	данные отсутствуют	данные отсутствуют
Государственный регистратор				ФГИС ЕГРН
полное наименование должности			подпись	инициалы, фамилия

М.П.

<b>Земельный участок</b>			
(вид объекта недвижимости)			
Лист № ____	Раздела <b>4.2</b>	Всего листов раздела <b>4.2</b> : ____	Всего разделов: ____
30.09.2021 № 99/2021/420840200		Всего листов выписки: ____	
Кадастровый номер:		02:22:000000:262 (единое землепользование)	

Номер точки	Координаты, м		Описание закрепления на местности	Средняя квадратическая погрешность определения координат характерных точек границы части земельного участка, м
	X	Y		
1	2	3	4	5
2151	745771.68	1312436.45	данные отсутствуют	данные отсутствуют
2152	745886.72	1312395.09	данные отсутствуют	данные отсутствуют
2153	745987.54	1312349.85	данные отсутствуют	данные отсутствуют
2154	746033.89	1312324.72	данные отсутствуют	данные отсутствуют
2155	746083.18	1312288.03	данные отсутствуют	данные отсутствуют
2156	746119.39	1312267.12	данные отсутствуют	данные отсутствуют
2157	746204.7	1312237.4	данные отсутствуют	данные отсутствуют
2158	746302.93	1312202.49	данные отсутствуют	данные отсутствуют
2159	746342.7	1312189.57	данные отсутствуют	данные отсутствуют
2160	746377.29	1312179.16	данные отсутствуют	данные отсутствуют
2161	746445.77	1312150.15	данные отсутствуют	данные отсутствуют
2162	746511.04	1312127.53	данные отсутствуют	данные отсутствуют
2163	746550.81	1312114.61	данные отсутствуют	данные отсутствуют
2164	746636.77	1312094.57	данные отсутствуют	данные отсутствуют
2165	746727.24	1312073.89	данные отсутствуют	данные отсутствуют
2166	746813.85	1312049.33	данные отсутствуют	данные отсутствуют
2167	746883.65	1312028.65	данные отсутствуют	данные отсутствуют

Государственный регистратор		ФГИС ЕГРН
полное наименование должности	подпись	инициалы, фамилия

М.П.

<b>Земельный участок</b>			
(вид объекта недвижимости)			
Лист № ____	Раздела <b>4.2</b>	Всего листов раздела <b>4.2</b> : ____	Всего разделов: ____
30.09.2021 № 99/2021/420840200		Всего листов выписки: ____	
Кадастровый номер:		02:22:000000:262 (единое землепользование)	

Номер точки	Координаты, м		Описание закрепления на местности	Средняя квадратическая погрешность определения координат характерных точек границы части земельного участка, м
	X	Y		
1	2	3	4	5
2168	746953.45	1312009.9	данные отсутствуют	данные отсутствуют
2169	747018.73	1312000.21	данные отсутствуют	данные отсутствуют
2170	747094.34	1311987.93	данные отсутствуют	данные отсутствуют
2171	747177.07	1311978.88	данные отсутствуют	данные отсутствуют
2172	747218.65	1311974.51	данные отсутствуют	данные отсутствуют
2173	747296.21	1311969.99	данные отсутствуют	данные отсутствуют
2174	747374.41	1311968.7	данные отсутствуют	данные отсутствуют
2175	747446.74	1311963.73	данные отсутствуют	данные отсутствуют
2176	747487.93	1311954.97	данные отсутствуют	данные отсутствуют
2177	747586.17	1311942.69	данные отсутствуют	данные отсутствуют
2178	747659.29	1311931.48	данные отсутствуют	данные отсутствуют
2179	747236.21	1312173.49	данные отсутствуют	данные отсутствуют
2180	747218.65	1312174.51	данные отсутствуют	данные отсутствуют
2181	747135.92	1312183.56	данные отсутствуют	данные отсутствуют
2182	747060.31	1312195.84	данные отсутствуют	данные отсутствуют
2183	746995.03	1312205.53	данные отсутствуют	данные отсутствуют
2184	746925.23	1312224.28	данные отсутствуют	данные отсутствуют

Государственный регистратор		ФГИС ЕГРН
полное наименование должности	подпись	инициалы, фамилия

М.П.

Земельный участок				
(вид объекта недвижимости)				
Лист № ____ Раздела <b>4.2</b>		Всего листов раздела <b>4.2</b> : ____		Всего разделов: ____
30.09.2021 № 99/2021/420840200				
Кадастровый номер:			02:22:000000:262 (единое землепользование)	
Номер точки	Координаты, м		Описание закрепления на местности	Средняя квадратическая погрешность определения координат характерных точек границы части земельного участка, м
	X	Y		
1	2	3	4	5
2185	746914.23	1312227.54	данные отсутствуют	данные отсутствуют
2186	746661.09	1312294.22	данные отсутствуют	данные отсутствуют
2187	746592.39	1312310.24	данные отсутствуют	данные отсутствуют
2188	746527.12	1312332.86	данные отсутствуют	данные отсутствуют
2189	746496.18	1312345.97	данные отсутствуют	данные отсутствуют
2190	746398.34	1312380.97	данные отсутствуют	данные отсутствуют
2190	746398.34	1312380.97	данные отсутствуют	данные отсутствуют
2191	746384.28	1312385.2	данные отсутствуют	данные отсутствуют
2192	746345.3	1312399.05	данные отсутствуют	данные отсутствуют
2192	746345.3	1312399.05	данные отсутствуют	данные отсутствуют
2193	744795.17	1312440.94	данные отсутствуют	данные отсутствуют
2194	744773.72	1312413.64	данные отсутствуют	данные отсутствуют
2195	744736.24	1312355.48	данные отсутствуют	данные отсутствуют
2196	744693.58	1312281.8	данные отсутствуют	данные отсутствуют
2197	744622.49	1312187.44	данные отсутствуют	данные отсутствуют
2198	744560.45	1312120.23	данные отсутствуют	данные отсутствуют
2199	744500.33	1312047.63	данные отсутствуют	данные отсутствуют
Государственный регистратор				ФГИС ЕГРН
полное наименование должности			подпись	инициалы, фамилия

М.П.

Раздел 4.2

Выписка из Единого государственного реестра недвижимости об объекте недвижимости  
Сведения о частях земельного участка

Земельный участок				
(вид объекта недвижимости)				
Лист № ____ Раздела <b>4.2</b>		Всего листов раздела <b>4.2</b> : ____		Всего разделов: ____
30.09.2021 № 99/2021/420840200				
Кадастровый номер:			02:22:000000:262 (единое землепользование)	
Номер точки	Координаты, м		Описание закрепления на местности	Средняя квадратическая погрешность определения координат характерных точек границы части земельного участка, м
	X	Y		
1	2	3	4	5
2200	744336.09	1311811.9	данные отсутствуют	данные отсутствуют
2201	744320.02	1311786.74	данные отсутствуют	данные отсутствуют
2202	744299.4	1311746.84	данные отсутствуют	данные отсутствуют
2203	747236.34	1312173.47	данные отсутствуют	данные отсутствуют
2204	747218.65	1312174.5	данные отсутствуют	данные отсутствуют
2205	747135.9	1312183.55	данные отсутствуют	данные отсутствуют
2206	747060.3	1312195.85	данные отсутствуют	данные отсутствуют
2207	746995.05	1312205.55	данные отсутствуют	данные отсутствуют
2208	746925.25	1312224.3	данные отсутствуют	данные отсутствуют
2209	746914.41	1312227.51	данные отсутствуют	данные отсутствуют
2210	746661.06	1312294.23	данные отсутствуют	данные отсутствуют
2211	746592.4	1312310.25	данные отсутствуют	данные отсутствуют
2212	746527.1	1312332.85	данные отсутствуют	данные отсутствуют
2213	746496	1312346.02	данные отсутствуют	данные отсутствуют
2214	746384.3	1312385.2	данные отсутствуют	данные отсутствуют
2215	745627.28	1312643.85	данные отсутствуют	данные отсутствуют
2216	745719.2	1312613.25	данные отсутствуют	данные отсутствуют
Государственный регистратор				ФГИС ЕГРН
полное наименование должности			подпись	инициалы, фамилия

М.П.

Земельный участок				
(вид объекта недвижимости)				
Лист № ____ Раздела <b>4.2</b>		Всего листов раздела <b>4.2</b> : ____		Всего разделов: ____
30.09.2021 № 99/2021/420840200				
Кадастровый номер:			02:22:000000:262 (единое землепользование)	
Номер точки	Координаты, м		Описание закрепления на местности	Средняя квадратическая погрешность определения координат характерных точек границы части земельного участка, м
	X	Y		
1	2	3	4	5
2217	745836.3	1312572.05	данные отсутствуют	данные отсутствуют
2218	745949.35	1312531.4	данные отсутствуют	данные отсутствуют
2219	746046.7	1312487.7	данные отсутствуют	данные отсутствуют
2220	746118.2	1312448.95	данные отсутствуют	данные отсутствуют
2221	746170.9	1312409.7	данные отсутствуют	данные отсутствуют
2222	746180.4	1312404.15	данные отсутствуют	данные отсутствуют
2223	746184.3	1312402.6	данные отсутствуют	данные отсутствуют
2224	746269.45	1312372.95	данные отсутствуют	данные отсутствуют
2225	746367.55	1312338.1	данные отсутствуют	данные отсутствуют
2226	746369.85	1312337.3	данные отсутствуют	данные отсутствуют
2227	746433.85	1312318.05	данные отсутствуют	данные отсутствуют
2228	746507.6	1312286.8	данные отсутствуют	данные отсутствуют
2229	746510.75	1312285.6	данные отсутствуют	данные отсутствуют
2230	746576	1312263	данные отсутствуют	данные отсутствуют
2231	746581.05	1312261.55	данные отсутствуют	данные отсутствуют
2232	746667	1312241.5	данные отсутствуют	данные отсутствуют
2233	746667.2	1312241.45	данные отсутствуют	данные отсутствуют
Государственный регистратор				ФГИС ЕГРН
полное наименование должности			подпись	инициалы, фамилия

М.П.

Земельный участок				
(вид объекта недвижимости)				
Лист № ____ Раздела <b>4.2</b>		Всего листов раздела <b>4.2</b> : ____		Всего разделов: ____
30.09.2021 № 99/2021/420840200				
Кадастровый номер:			02:22:000000:262 (единое землепользование)	
Номер точки	Координаты, м		Описание закрепления на местности	Средняя квадратическая погрешность определения координат характерных точек границы части земельного участка, м
	X	Y		
1	2	3	4	5
2234	746756.4	1312221.05	данные отсутствуют	данные отсутствуют
2235	746841.5	1312196.95	данные отсутствуют	данные отсутствуют
2236	746911.05	1312176.35	данные отсутствуют	данные отсутствуют
2237	746912.25	1312176	данные отсутствуют	данные отсутствуют
2238	746982.05	1312157.25	данные отсутствуют	данные отсутствуют
2239	746987.7	1312156.05	данные отсутствуют	данные отсутствуют
2240	747052.65	1312146.45	данные отсутствуют	данные отсутствуют
2241	747127.9	1312134.2	данные отсутствуют	данные отсутствуют
2242	747130.5	1312133.85	данные отсутствуют	данные отсутствуют
2243	747213.2	1312124.8	данные отсутствуют	данные отсутствуют
2244	747215.75	1312124.6	данные отсутствуют	данные отсутствуют
2245	747293.3	1312120.05	данные отсутствуют	данные отсутствуют
2246	747295.4	1312120	данные отсутствуют	данные отсутствуют
2247	747372.3	1312118.75	данные отсутствуют	данные отсутствуют
2248	747470.85	1312111.95	данные отсутствуют	данные отсутствуют
2249	747519.1	1312101.7	данные отсутствуют	данные отсутствуют
2250	747523.3	1312101	данные отсутствуют	данные отсутствуют
Государственный регистратор				ФГИС ЕГРН
полное наименование должности			подпись	инициалы, фамилия

М.П.

Земельный участок				
(вид объекта недвижимости)				
Лист № ____ Раздела <b>4.2</b>		Всего листов раздела <b>4.2</b> : ____		Всего разделов: ____
30.09.2021 № 99/2021/420840200				
Кадастровый номер:			02:22:000000:262 (единое землепользование)	
Номер точки	Координаты, м		Описание закрепления на местности	Средняя квадратическая погрешность определения координат характерных точек границы части земельного участка, м
	X	Y		
1	2	3	4	5
2251	747620.85	1312088.8	данные отсутствуют	данные отсутствуют
2252	747716.2	1312074.2	данные отсутствуют	данные отсутствуют
2253	747721.02	1312073.27	данные отсутствуют	данные отсутствуют
2254	744484.25	1311955.55	данные отсутствуют	данные отсутствуют
2255	744528.65	1312003.55	данные отсутствуют	данные отсутствуют
2256	744529.1	1312004.05	данные отсутствуют	данные отсутствуют
2257	744530.45	1312005.6	данные отсутствуют	данные отсутствуют
2258	744598.1	1312087.3	данные отсутствуют	данные отсутствуют
2259	744659.25	1312153.55	данные отсутствуют	данные отсутствуют
2260	744659.65	1312154	данные отсутствуют	данные отсутствуют
2261	744662.4	1312157.35	данные отсутствуют	данные отсутствуют
2262	744733.5	1312251.7	данные отсутствуют	данные отсутствуют
2263	744736.85	1312256.75	данные отсутствуют	данные отсутствуют
2264	744778.9	1312329.4	данные отсутствуют	данные отсутствуют
2265	744814.5	1312384.6	данные отсутствуют	данные отсутствуют
2266	744855.7	1312437.05	данные отсутствуют	данные отсутствуют
2267	744905.15	1312500.1	данные отсутствуют	данные отсутствуют
Государственный регистратор				ФГИС ЕГРН
полное наименование должности			подпись	инициалы, фамилия

М.П.

Раздел 4.2

Выписка из Единого государственного реестра недвижимости об объекте недвижимости  
Сведения о частях земельного участка

Земельный участок				
(вид объекта недвижимости)				
Лист № ____ Раздела <b>4.2</b>		Всего листов раздела <b>4.2</b> : ____		Всего разделов: ____
30.09.2021 № 99/2021/420840200				
Кадастровый номер:			02:22:000000:262 (единое землепользование)	
Номер точки	Координаты, м		Описание закрепления на местности	Средняя квадратическая погрешность определения координат характерных точек границы части земельного участка, м
	X	Y		
1	2	3	4	5
2268	744928.89	1312522.65	данные отсутствуют	данные отсутствуют
2269	744795.14	1312440.92	данные отсутствуют	данные отсутствуют
2270	744773.7	1312413.65	данные отсутствуют	данные отсутствуют
2271	744736.25	1312355.5	данные отсутствуют	данные отсутствуют
2272	744693.6	1312281.8	данные отсутствуют	данные отсутствуют
2273	744622.5	1312187.45	данные отсутствуют	данные отсутствуют
2274	744560.45	1312120.25	данные отсутствуют	данные отсутствуют
2275	744500.34	1312047.63	данные отсутствуют	данные отсутствуют
2276	744477.51	1311944.41	данные отсутствуют	данные отсутствуют
2277	744359.65	1311754.5	данные отсутствуют	данные отсутствуют
2278	744363.4	1311761.75	данные отсутствуют	данные отсутствуют
2279	744426.56	1311860.7	данные отсутствуют	данные отсутствуют
2280	744336.07	1311811.89	данные отсутствуют	данные отсутствуют
2281	744320	1311786.75	данные отсутствуют	данные отсутствуют
2282	744299.39	1311746.83	данные отсутствуют	данные отсутствуют
2283	745302.79	1308073.16	данные отсутствуют	данные отсутствуют
2284	745316.38	1308121.29	данные отсутствуют	данные отсутствуют
Государственный регистратор				ФГИС ЕГРН
полное наименование должности			подпись	инициалы, фамилия

М.П.



<b>Земельный участок</b>			
(вид объекта недвижимости)			
Лист № ____ Раздела <b>4.2</b>	Всего листов раздела <b>4.2</b> : ____	Всего разделов: ____	Всего листов выписки: ____
<b>30.09.2021 № 99/2021/420840200</b>			
Кадастровый номер:		<b>02:22:000000:262 (единое землепользование)</b>	

Номер точки	Координаты, м		Описание закрепления на местности	Средняя квадратическая погрешность определения координат характерных точек границы части земельного участка, м
	X	Y		
1	2	3	4	5
2285	745305.73	1308124.06	данные отсутствуют	данные отсутствуют
2286	745304.52	1308124.36	данные отсутствуют	данные отсутствуют
2287	745249.38	1308137.24	данные отсутствуют	данные отсутствуют
2288	745248.55	1308137.43	данные отсутствуют	данные отсутствуют
2289	745222.49	1308143.05	данные отсутствуют	данные отсутствуют
2290	743708.49	1306977.61	данные отсутствуют	данные отсутствуют
2291	743730.88	1306980.45	данные отсутствуют	данные отсутствуют
2292	743734.68	1306981.08	данные отсутствуют	данные отсутствуют
2293	743756.46	1306985.56	данные отсутствуют	данные отсутствуют
2294	743704.74	1306977.3	данные отсутствуют	данные отсутствуют
2295	742750.18	1305663	данные отсутствуют	данные отсутствуют
2296	742759	1305676.23	данные отсутствуют	данные отсутствуют
2297	742898	1305985.71	данные отсутствуют	данные отсутствуют
2298	743325	1307037.51	данные отсутствуют	данные отсутствуют
2299	743349.3	1307082.96	данные отсутствуют	данные отсутствуют
2300	743346.72	1307082.88	данные отсутствуют	данные отсутствуют
2301	743343.97	1307082.71	данные отсутствуют	данные отсутствуют

Государственный регистратор		ФГИС ЕГРН
полное наименование должности	подпись	инициалы, фамилия

М.П.

<b>Земельный участок</b>			
(вид объекта недвижимости)			
Лист № ____ Раздела <b>4.2</b>	Всего листов раздела <b>4.2</b> : ____	Всего разделов: ____	Всего листов выписки: ____
<b>30.09.2021 № 99/2021/420840200</b>			
Кадастровый номер:		<b>02:22:000000:262 (единое землепользование)</b>	

Номер точки	Координаты, м		Описание закрепления на местности	Средняя квадратическая погрешность определения координат характерных точек границы части земельного участка, м
	X	Y		
1	2	3	4	5
2302	743332.51	1307081.72	данные отсутствуют	данные отсутствуют
2303	743327.43	1307081.02	данные отсутствуют	данные отсутствуют
2304	743317.47	1307079.11	данные отсутствуют	данные отсутствуют
2305	743311.41	1307077.56	данные отсутствуют	данные отсутствуют
2306	743297.47	1307070.45	данные отсутствуют	данные отсутствуют
2307	743296.55	1307069.62	данные отсутствуют	данные отсутствуют
2308	743133.07	1306694.22	данные отсутствуют	данные отсутствуют
2309	743126.91	1306679.05	данные отсутствуют	данные отсутствуют
2310	743126.76	1306678.69	данные отсутствуют	данные отсутствуют
2311	743092.83	1306593.28	данные отсутствуют	данные отсутствуют
2312	743060.14	1306510.4	данные отсутствуют	данные отсутствуют
2313	743014.86	1306397.5	данные отсутствуют	данные отсутствуют
2314	742989.21	1306334.38	данные отсутствуют	данные отсутствуют
2315	742963.51	1306272.25	данные отсутствуют	данные отсутствуют
2316	742963.43	1306272.07	данные отсутствуют	данные отсутствуют
2317	742936.89	1306207.18	данные отсутствуют	данные отсутствуют
2318	742907.67	1306136.01	данные отсутствуют	данные отсутствуют

Государственный регистратор		ФГИС ЕГРН
полное наименование должности	подпись	инициалы, фамилия

М.П.

Земельный участок				
(вид объекта недвижимости)				
Лист № ____ Раздела <b>4.2</b>		Всего листов раздела <b>4.2</b> : ____		Всего разделов: ____
30.09.2021 № 99/2021/420840200				
Кадастровый номер:			02:22:000000:262 (единое землепользование)	
Номер точки	Координаты, м		Описание закрепления на местности	Средняя квадратическая погрешность определения координат характерных точек границы части земельного участка, м
	X	Y		
1	2	3	4	5
2319	742880.74	1306073.1	данные отсутствуют	данные отсутствуют
2320	742880.43	1306072.37	данные отсутствуют	данные отсутствуют
2321	742849.38	1305996.57	данные отсутствуют	данные отсутствуют
2322	742820.44	1305926.53	данные отсутствуют	данные отсутствуют
2323	742803.02	1305884.36	данные отсутствуют	данные отсутствуют

Государственный регистратор		ФГИС ЕГРН
полное наименование должности	подпись	инициалы, фамилия

М.П.

Земельный участок				
(вид объекта недвижимости)				
Лист № ____ Раздела <b>4.2</b>		Всего листов раздела <b>4.2</b> : ____		Всего разделов: ____
30.09.2021 № 99/2021/420840200				
Кадастровый номер:			02:22:000000:262 (единое землепользование)	
Сведения о характерных точках границы части (частей) земельного участка				
Учетный номер части: 5				
Система координат: МСК-05				
Зона №				
Номер точки	Координаты, м		Описание закрепления на местности	Средняя квадратическая погрешность определения координат характерных точек границы части земельного участка, м
	X	Y		
1	2	3	4	5
123	747738.17	1312112.66	данные отсутствуют	данные отсутствуют
123	747738.17	1312112.66	данные отсутствуют	данные отсутствуют
124	747319.22	1312165.04	данные отсутствуют	данные отсутствуют
124	747319.22	1312165.04	данные отсутствуют	данные отсутствуют
126	746822.4	1312243.61	данные отсутствуют	данные отсутствуют
126	746822.4	1312243.61	данные отсутствуют	данные отсутствуют
127	746417.26	1312370.73	данные отсутствуют	данные отсутствуют
127	746417.26	1312370.73	данные отсутствуют	данные отсутствуют
129	746311.12	1312407.96	данные отсутствуют	данные отсутствуют
129	746311.12	1312407.96	данные отсутствуют	данные отсутствуют
130	746267.36	1312413.58	данные отсутствуют	данные отсутствуют
130	746267.36	1312413.58	данные отсутствуют	данные отсутствуют
131	746046.89	1312501.55	данные отсутствуют	данные отсутствуют
131	746046.89	1312501.55	данные отсутствуют	данные отсутствуют
132	745877.63	1312592.3	данные отсутствуют	данные отсутствуют
132	745877.63	1312592.3	данные отсутствуют	данные отсутствуют

Государственный регистратор		ФГИС ЕГРН
полное наименование должности	подпись	инициалы, фамилия

М.П.

Земельный участок				
(вид объекта недвижимости)				
Лист № ____ Раздела <b>4.2</b>		Всего листов раздела <b>4.2</b> : ____		Всего разделов: ____
30.09.2021 № 99/2021/420840200				
Кадастровый номер:			02:22:000000:262 (единое землепользование)	
Номер точки	Координаты, м		Описание закрепления на местности	Средняя квадратическая погрешность определения координат характерных точек границы части земельного участка, м
	X	Y		
1	2	3	4	5
133	745766.59	1312630.67	данные отсутствуют	данные отсутствуют
133	745766.59	1312630.67	данные отсутствуют	данные отсутствуют
134	745327.67	1312672.19	данные отсутствуют	данные отсутствуют
135	744905.67	1312513.94	данные отсутствуют	данные отсутствуют
135	744905.67	1312513.94	данные отсутствуют	данные отсутствуют
140	744503.15	1312048.35	данные отсутствуют	данные отсутствуют
140	744503.15	1312048.35	данные отсутствуют	данные отсутствуют
141	744461.5	1311879.54	данные отсутствуют	данные отсутствуют
492	747674.28	1308359.69	данные отсутствуют	данные отсутствуют
493	747693.73	1308360.39	данные отсутствуют	данные отсутствуют
494	747735.53	1308361.9	данные отсутствуют	данные отсутствуют
495	747843.45	1308386.12	данные отсутствуют	данные отсутствуют
727	745062.19	1308483.19	данные отсутствуют	данные отсутствуют
728	745042.88	1308491.19	данные отсутствуют	данные отсутствуют
729	744962.77	1308507	данные отсутствуют	данные отсутствуют
1481	744800.59	1302645.75	данные отсутствуют	данные отсутствуют
1482	744791.45	1302648.04	данные отсутствуют	данные отсутствуют
Государственный регистратор				ФГИС ЕГРН
полное наименование должности			подпись	инициалы, фамилия

М.П.

Земельный участок				
(вид объекта недвижимости)				
Лист № ____ Раздела <b>4.2</b>		Всего листов раздела <b>4.2</b> : ____		Всего разделов: ____
30.09.2021 № 99/2021/420840200				
Кадастровый номер:			02:22:000000:262 (единое землепользование)	
Номер точки	Координаты, м		Описание закрепления на местности	Средняя квадратическая погрешность определения координат характерных точек границы части земельного участка, м
	X	Y		
1	2	3	4	5
1483	744791.42	1302648.05	данные отсутствуют	данные отсутствуют
1484	744785.05	1302651.82	данные отсутствуют	данные отсутствуют
1520	744788.23	1302615.69	данные отсутствуют	данные отсутствуют
1521	744788.26	1302615.68	данные отсутствуют	данные отсутствуют
1522	744790.35	1302614.89	данные отсутствуют	данные отсутствуют
1523	744790.37	1302614.89	данные отсутствуют	данные отсутствуют
1524	744790.41	1302614.85	данные отсутствуют	данные отсутствуют
1525	744790.42	1302614.8	данные отсутствуют	данные отсутствуют
1526	744790.41	1302614.76	данные отсутствуют	данные отсутствуют
1527	744789.61	1302612.67	данные отсутствуют	данные отсутствуют
1528	744789.6	1302612.66	данные отсутствуют	данные отсутствуют
1529	744789.57	1302612.62	данные отсутствуют	данные отсутствуют
1530	744789.52	1302612.61	данные отсутствуют	данные отсутствуют
1531	744789.48	1302612.62	данные отсутствуют	данные отсутствуют
1532	744787.39	1302613.41	данные отсутствуют	данные отсутствуют
1533	744787.38	1302613.41	данные отсутствуют	данные отсутствуют
1534	744787.34	1302613.45	данные отсутствуют	данные отсутствуют
Государственный регистратор				ФГИС ЕГРН
полное наименование должности			подпись	инициалы, фамилия

М.П.

Земельный участок				
(вид объекта недвижимости)				
Лист № ____ Раздела <b>4.2</b>		Всего листов раздела <b>4.2</b> : ____		Всего разделов: ____
30.09.2021 № 99/2021/420840200				
Кадастровый номер:			02:22:000000:262 (единое землепользование)	
Номер точки	Координаты, м		Описание закрепления на местности	Средняя квадратическая погрешность определения координат характерных точек границы части земельного участка, м
	X	Y		
1	2	3	4	5
1535	744787.33	1302613.5	данные отсутствуют	данные отсутствуют
1536	744787.34	1302613.54	данные отсутствуют	данные отсутствуют
1537	744788.14	1302615.63	данные отсутствуют	данные отсутствуют
1538	744788.14	1302615.64	данные отсутствуют	данные отсутствуют
1539	744788.18	1302615.68	данные отсутствуют	данные отсутствуют
1540	742742.11	1309400.66	данные отсутствуют	данные отсутствуют
1570	742737.57	1309398.42	данные отсутствуют	данные отсутствуют
1577	745264.27	1308082.42	данные отсутствуют	данные отсутствуют
1578	745293.15	1308075.67	данные отсутствуют	данные отсутствуют
1606	745221.48	1308127.52	данные отсутствуют	данные отсутствуют
1607	745205.63	1308099.3	данные отсутствуют	данные отсутствуют
1607	745205.63	1308099.3	данные отсутствуют	данные отсутствуют
1638	742728.53	1305629.89	данные отсутствуют	данные отсутствуют
1639	742729.06	1305630.23	данные отсутствуют	данные отсутствуют
1640	742731.85	1305636.2	данные отсутствуют	данные отсутствуют
1641	742741.18	1305649.85	данные отсутствуют	данные отсутствуют
1644	742771.69	1305701.44	данные отсутствуют	данные отсутствуют
Государственный регистратор				ФГИС ЕГРН
полное наименование должности			подпись	инициалы, фамилия

М.П.

Раздел 4.2

Выписка из Единого государственного реестра недвижимости об объекте недвижимости  
Сведения о частях земельного участка

Земельный участок				
(вид объекта недвижимости)				
Лист № ____ Раздела <b>4.2</b>		Всего листов раздела <b>4.2</b> : ____		Всего разделов: ____
30.09.2021 № 99/2021/420840200				
Кадастровый номер:			02:22:000000:262 (единое землепользование)	
Номер точки	Координаты, м		Описание закрепления на местности	Средняя квадратическая погрешность определения координат характерных точек границы части земельного участка, м
	X	Y		
1	2	3	4	5
1645	742786.54	1305732.27	данные отсутствуют	данные отсутствуют
1646	742810.31	1305780.99	данные отсутствуют	данные отсутствуют
1647	742828.84	1305822.01	данные отсутствуют	данные отсутствуют
1648	742842.97	1305853.28	данные отсутствуют	данные отсутствуют
1649	742855.27	1305882.87	данные отсутствуют	данные отсутствуют
1651	742907.79	1306010.42	данные отсутствуют	данные отсутствуют
1652	742986.84	1306212.5	данные отсутствуют	данные отсутствуют
1653	743038.58	1306335.7	данные отсутствуют	данные отсутствуют
1654	743106.24	1306500.41	данные отсутствуют	данные отсутствуют
1655	743127.58	1306550.74	данные отсутствуют	данные отсутствуют
1656	743145.58	1306590.65	данные отсутствуют	данные отсутствуют
1657	743173.23	1306660.23	данные отсутствуют	данные отсутствуют
1658	743206.48	1306742.07	данные отсутствуют	данные отсутствуют
1659	743230.58	1306803.49	данные отсутствуют	данные отсутствуют
1660	743250.61	1306851.51	данные отсутствуют	данные отсутствуют
1661	743273.45	1306910.89	данные отсутствуют	данные отсутствуют
1662	743273.71	1306911.9	данные отсутствуют	данные отсутствуют
Государственный регистратор				ФГИС ЕГРН
полное наименование должности			подпись	инициалы, фамилия

М.П.

<b>Земельный участок</b>			
(вид объекта недвижимости)			
Лист № ____ Раздела <b>4.2</b>	Всего листов раздела <b>4.2</b> : ____	Всего разделов: ____	Всего листов выписки: ____
<b>30.09.2021 № 99/2021/420840200</b>			
Кадастровый номер:		<b>02:22:000000:262 (единое землепользование)</b>	

Номер точки	Координаты, м		Описание закрепления на местности	Средняя квадратическая погрешность определения координат характерных точек границы части земельного участка, м
	X	Y		
1	2	3	4	5
1663	743271.08	1306915.61	данные отсутствуют	данные отсутствуют
1664	743270.9	1306916.33	данные отсутствуют	данные отсутствуют
1665	743271.12	1306917.89	данные отсутствуют	данные отсутствуют
1666	743271.25	1306918.25	данные отсутствуют	данные отсутствуют
1667	743271.51	1306918.54	данные отсутствуют	данные отсутствуют
1668	743272.57	1306919.34	данные отсутствуют	данные отсутствуют
1669	743273.14	1306919.47	данные отсутствуют	данные отсутствуют
1670	743275.21	1306919.32	данные отсутствуют	данные отсутствуют
1671	743275.42	1306919.28	данные отсутствуют	данные отсутствуют
1672	743276.55	1306918.95	данные отсутствуют	данные отсутствуют
1673	743277.29	1306919.27	данные отсутствуют	данные отсутствуют
1674	743296.65	1306968.55	данные отсутствуют	данные отсутствуют
1675	743322.07	1307030.63	данные отсутствуют	данные отсутствуют
1677	743333.01	1307037.45	данные отсутствуют	данные отсутствуют
1678	743333.4	1307038.57	данные отсутствуют	данные отсутствуют
1679	743343.59	1307068.07	данные отсутствуют	данные отсутствуют
1688	742704.27	1305634.68	данные отсутствуют	данные отсутствуют

Государственный регистратор		ФГИС ЕГРН
полное наименование должности	подпись	инициалы, фамилия

М.П.

<b>Земельный участок</b>			
(вид объекта недвижимости)			
Лист № ____ Раздела <b>4.2</b>	Всего листов раздела <b>4.2</b> : ____	Всего разделов: ____	Всего листов выписки: ____
<b>30.09.2021 № 99/2021/420840200</b>			
Кадастровый номер:		<b>02:22:000000:262 (единое землепользование)</b>	

Номер точки	Координаты, м		Описание закрепления на местности	Средняя квадратическая погрешность определения координат характерных точек границы части земельного участка, м
	X	Y		
1	2	3	4	5
1695	745785.37	1307546.44	данные отсутствуют	данные отсутствуют
1696	743745.15	1307032.44	данные отсутствуют	данные отсутствуют
1697	743735.52	1307023.02	данные отсутствуют	данные отсутствуют
1698	743722.91	1307023.66	данные отсутствуют	данные отсутствуют
1739	743757.37	1307032.98	данные отсутствуют	данные отсутствуют
1862	744655.38	1308269.27	данные отсутствуют	данные отсутствуют
1863	744603.84	1308290.22	данные отсутствуют	данные отсутствуют
1864	744551.76	1308311.38	данные отсутствуют	данные отсутствуют
1865	744503.99	1308328.99	данные отсутствуют	данные отсутствуют
1866	744444.08	1308353.26	данные отсутствуют	данные отсутствуют
1867	744404.54	1308368.54	данные отсутствуют	данные отсутствуют
1869	744369.68	1308379.5	данные отсутствуют	данные отсутствуют
1870	744355.19	1308386.16	данные отсутствуют	данные отсутствуют
1872	744330.51	1308399.48	данные отсутствуют	данные отсутствуют
1897	744460.02	1307808.03	данные отсутствуют	данные отсутствуют
1900	744469.35	1307821.99	данные отсутствуют	данные отсутствуют
2082	747856.91	1308399.59	данные отсутствуют	данные отсутствуют

Государственный регистратор		ФГИС ЕГРН
полное наименование должности	подпись	инициалы, фамилия

М.П.

Земельный участок				
(вид объекта недвижимости)				
Лист № ____ Раздела <b>4.2</b>		Всего листов раздела <b>4.2</b> : ____		Всего разделов: ____
30.09.2021 № 99/2021/420840200				
Кадастровый номер:			02:22:000000:262 (единое землепользование)	
Номер точки	Координаты, м		Описание закрепления на местности	Средняя квадратическая погрешность определения координат характерных точек границы части земельного участка, м
	X	Y		
1	2	3	4	5
2083	747659.66	1308363.19	данные отсутствуют	данные отсутствуют
2084	747001.01	1307952.01	данные отсутствуют	данные отсутствуют
2085	747006.34	1307957.15	данные отсутствуют	данные отсутствуют
2086	746999.9	1307964.16	данные отсутствуют	данные отсутствуют
2087	746019.51	1307526.89	данные отсутствуют	данные отсутствуют
2088	745985.83	1307529.71	данные отсутствуют	данные отсутствуют
2089	745970.49	1307519.08	данные отсутствуют	данные отсутствуют
2090	745951.36	1307522.84	данные отсутствуют	данные отсутствуют
2091	745940.32	1307503.1	данные отсутствуют	данные отсутствуют
2092	745975.26	1307496.23	данные отсутствуют	данные отсутствуют
2093	745922.23	1307517.15	данные отсутствуют	данные отсутствуют
2094	745925.4	1307527.95	данные отсутствуют	данные отсутствуют
2095	745865.27	1307539.77	данные отсутствуют	данные отсутствуют
2096	745807.86	1307529.15	данные отсутствуют	данные отсутствуют
2097	745919.2	1307507.25	данные отсутствуют	данные отсутствуют
2098	744484.79	1307843.39	данные отсутствуют	данные отсутствуют
2099	744473.12	1307848.19	данные отсутствуют	данные отсутствуют
Государственный регистратор				ФГИС ЕГРН
полное наименование должности			подпись	инициалы, фамилия

М.П.

Раздел 4.2

Выписка из Единого государственного реестра недвижимости об объекте недвижимости  
Сведения о частях земельного участка

Земельный участок				
(вид объекта недвижимости)				
Лист № ____ Раздела <b>4.2</b>		Всего листов раздела <b>4.2</b> : ____		Всего разделов: ____
30.09.2021 № 99/2021/420840200				
Кадастровый номер:			02:22:000000:262 (единое землепользование)	
Номер точки	Координаты, м		Описание закрепления на местности	Средняя квадратическая погрешность определения координат характерных точек границы части земельного участка, м
	X	Y		
1	2	3	4	5
2100	744445.57	1307789.7	данные отсутствуют	данные отсутствуют
2101	745211.14	1308109.11	данные отсутствуют	данные отсутствуют
2102	745221.73	1308094.66	данные отсутствуют	данные отсутствуют
2103	745061.81	1308481.25	данные отсутствуют	данные отсутствуют
2104	744921.34	1308512.84	данные отсутствуют	данные отсутствуют
2105	744919.58	1308497.3	данные отсутствуют	данные отсутствуют
2106	744684.07	1308248.29	данные отсутствуют	данные отсутствуют
2107	744668.73	1308262.85	данные отсутствуют	данные отсутствуют
2108	744316.47	1308409.11	данные отсутствуют	данные отсутствуют
2109	744292	1308418.68	данные отсутствуют	данные отсутствуют
2110	744046.04	1308568.48	данные отсутствуют	данные отсутствуют
2111	744037.38	1308548.57	данные отсутствуют	данные отсутствуют
2112	744282.41	1308399.34	данные отсутствуют	данные отсутствуют
2113	744641.68	1308258.89	данные отсутствуют	данные отсутствуют
2114	744675.11	1308227.16	данные отсутствуют	данные отсутствуют
2115	742745.88	1309402.58	данные отсутствуют	данные отсутствуют
2116	742745.3	1309402.86	данные отсутствуют	данные отсутствуют
Государственный регистратор				ФГИС ЕГРН
полное наименование должности			подпись	инициалы, фамилия

М.П.

Земельный участок				
(вид объекта недвижимости)				
Лист № ____ Раздела <b>4.2</b>		Всего листов раздела <b>4.2</b> : ____		Всего разделов: ____
30.09.2021 № 99/2021/420840200				
Кадастровый номер:			02:22:000000:262 (единое землепользование)	
Номер точки	Координаты, м		Описание закрепления на местности	Средняя квадратическая погрешность определения координат характерных точек границы части земельного участка, м
	X	Y		
1	2	3	4	5
2117	742721.98	1309390.47	данные отсутствуют	данные отсутствуют
2118	742717.54	1309392.69	данные отсутствуют	данные отсутствуют
2119	744804.45	1302607.37	данные отсутствуют	данные отсутствуют
2120	744817.7	1302643.41	данные отсутствуют	данные отсутствуют
2121	744784.54	1302651.73	данные отсутствуют	данные отсутствуют
2122	744772.73	1302619.62	данные отсутствуют	данные отсутствуют
2123	744739.68	1302535.36	данные отсутствуют	данные отсутствуют
2124	744765.95	1302509.23	данные отсутствуют	данные отсутствуют
2125	744938.44	1308495.27	данные отсутствуют	данные отсутствуют
2126	744942.08	1308509.92	данные отсутствуют	данные отсутствуют
2127	744921.17	1308512.87	данные отсутствуют	данные отсутствуют
2128	744918.05	1308500.33	данные отсутствуют	данные отсутствуют
2129	744552.15	1311779	данные отсутствуют	данные отсутствуют
2130	744561.74	1311794.02	данные отсутствуют	данные отсутствуют
2131	744604.58	1311864.78	данные отсутствуют	данные отсутствуют
2132	744640.57	1311903.67	данные отсутствуют	данные отсутствуют
2133	744709.08	1311986.4	данные отсутствуют	данные отсутствуют
Государственный регистратор				ФГИС ЕГРН
полное наименование должности			подпись	инициалы, фамилия

М.П.

Земельный участок				
(вид объекта недвижимости)				
Лист № ____ Раздела <b>4.2</b>		Всего листов раздела <b>4.2</b> : ____		Всего разделов: ____
30.09.2021 № 99/2021/420840200				
Кадастровый номер:			02:22:000000:262 (единое землепользование)	
Номер точки	Координаты, м		Описание закрепления на местности	Средняя квадратическая погрешность определения координат характерных точек границы части земельного участка, м
	X	Y		
1	2	3	4	5
2134	744771.12	1312053.61	данные отсутствуют	данные отсутствуют
2135	744842.21	1312147.97	данные отсутствуют	данные отсутствуют
2136	744866.79	1312181.8	данные отсутствуют	данные отсутствуют
2137	744909.45	1312255.48	данные отсутствуют	данные отсутствуют
2138	744937.79	1312299.46	данные отсутствуют	данные отсутствуют
2139	744965.01	1312334.1	данные отсутствуют	данные отсутствуют
2140	745016.71	1312400.02	данные отсутствуют	данные отсутствуют
2141	745044.58	1312426.5	данные отсутствуют	данные отсутствуют
2142	745111.02	1312475.46	данные отсутствуют	данные отсутствуют
2143	745147.43	1312497.44	данные отсутствуют	данные отсутствуют
2144	745202.59	1312517.93	данные отсутствуют	данные отсутствуют
2145	745242.97	1312524.19	данные отсутствуют	данные отсутствуют
2146	745288.17	1312525.16	данные отсутствуют	данные отсутствуют
2147	745407.09	1312525.16	данные отсутствуют	данные отсутствуют
2148	745470.94	1312520.59	данные отсутствуют	данные отсутствуют
2149	745579.39	1312502.71	данные отсутствуют	данные отсутствуют
2150	745654.06	1312477.82	данные отсутствуют	данные отсутствуют
Государственный регистратор				ФГИС ЕГРН
полное наименование должности			подпись	инициалы, фамилия

М.П.

Земельный участок				
(вид объекта недвижимости)				
Лист № ____ Раздела <b>4.2</b>		Всего листов раздела <b>4.2</b> : ____		Всего разделов: ____
30.09.2021 № 99/2021/420840200				
Кадастровый номер:			02:22:000000:262 (единое землепользование)	
Номер точки	Координаты, м		Описание закрепления на местности	Средняя квадратическая погрешность определения координат характерных точек границы части земельного участка, м
	X	Y		
1	2	3	4	5
2151	745771.68	1312436.45	данные отсутствуют	данные отсутствуют
2152	745886.72	1312395.09	данные отсутствуют	данные отсутствуют
2153	745987.54	1312349.85	данные отсутствуют	данные отсутствуют
2154	746033.89	1312324.72	данные отсутствуют	данные отсутствуют
2155	746083.18	1312288.03	данные отсутствуют	данные отсутствуют
2156	746119.39	1312267.12	данные отсутствуют	данные отсутствуют
2157	746204.7	1312237.4	данные отсутствуют	данные отсутствуют
2158	746302.93	1312202.49	данные отсутствуют	данные отсутствуют
2159	746342.7	1312189.57	данные отсутствуют	данные отсутствуют
2160	746377.29	1312179.16	данные отсутствуют	данные отсутствуют
2161	746445.77	1312150.15	данные отсутствуют	данные отсутствуют
2162	746511.04	1312127.53	данные отсутствуют	данные отсутствуют
2163	746550.81	1312114.61	данные отсутствуют	данные отсутствуют
2164	746636.77	1312094.57	данные отсутствуют	данные отсутствуют
2165	746727.24	1312073.89	данные отсутствуют	данные отсутствуют
2166	746813.85	1312049.33	данные отсутствуют	данные отсутствуют
2167	746883.65	1312028.65	данные отсутствуют	данные отсутствуют
Государственный регистратор				ФГИС ЕГРН
полное наименование должности			подпись	инициалы, фамилия

М.П.

Раздел 4.2

Выписка из Единого государственного реестра недвижимости об объекте недвижимости  
Сведения о частях земельного участка

Земельный участок				
(вид объекта недвижимости)				
Лист № ____ Раздела <b>4.2</b>		Всего листов раздела <b>4.2</b> : ____		Всего разделов: ____
30.09.2021 № 99/2021/420840200				
Кадастровый номер:			02:22:000000:262 (единое землепользование)	
Номер точки	Координаты, м		Описание закрепления на местности	Средняя квадратическая погрешность определения координат характерных точек границы части земельного участка, м
	X	Y		
1	2	3	4	5
2168	746953.45	1312009.9	данные отсутствуют	данные отсутствуют
2169	747018.73	1312000.21	данные отсутствуют	данные отсутствуют
2170	747094.34	1311987.93	данные отсутствуют	данные отсутствуют
2171	747177.07	1311978.88	данные отсутствуют	данные отсутствуют
2172	747218.65	1311974.51	данные отсутствуют	данные отсутствуют
2173	747296.21	1311969.99	данные отсутствуют	данные отсутствуют
2174	747374.41	1311968.7	данные отсутствуют	данные отсутствуют
2175	747446.74	1311963.73	данные отсутствуют	данные отсутствуют
2176	747487.93	1311954.97	данные отсутствуют	данные отсутствуют
2177	747586.17	1311942.69	данные отсутствуют	данные отсутствуют
2178	747659.29	1311931.48	данные отсутствуют	данные отсутствуют
2179	747236.21	1312173.49	данные отсутствуют	данные отсутствуют
2180	747218.65	1312174.51	данные отсутствуют	данные отсутствуют
2181	747135.92	1312183.56	данные отсутствуют	данные отсутствуют
2182	747060.31	1312195.84	данные отсутствуют	данные отсутствуют
2183	746995.03	1312205.53	данные отсутствуют	данные отсутствуют
2184	746925.23	1312224.28	данные отсутствуют	данные отсутствуют
Государственный регистратор				ФГИС ЕГРН
полное наименование должности			подпись	инициалы, фамилия

М.П.



<b>Земельный участок</b>			
(вид объекта недвижимости)			
Лист № ____ Раздела <b>4.2</b>	Всего листов раздела <b>4.2</b> : ____	Всего разделов: ____	Всего листов выписки: ____
<b>30.09.2021 № 99/2021/420840200</b>			
Кадастровый номер:		<b>02:22:000000:262 (единое землепользование)</b>	

Номер точки	Координаты, м		Описание закрепления на местности	Средняя квадратическая погрешность определения координат характерных точек границы части земельного участка, м
	X	Y		
1	2	3	4	5
2185	746914.23	1312227.54	данные отсутствуют	данные отсутствуют
2186	746661.09	1312294.22	данные отсутствуют	данные отсутствуют
2187	746592.39	1312310.24	данные отсутствуют	данные отсутствуют
2188	746527.12	1312332.86	данные отсутствуют	данные отсутствуют
2189	746496.18	1312345.97	данные отсутствуют	данные отсутствуют
2190	746398.34	1312380.97	данные отсутствуют	данные отсутствуют
2190	746398.34	1312380.97	данные отсутствуют	данные отсутствуют
2191	746384.28	1312385.2	данные отсутствуют	данные отсутствуют
2192	746345.3	1312399.05	данные отсутствуют	данные отсутствуют
2192	746345.3	1312399.05	данные отсутствуют	данные отсутствуют
2193	744795.17	1312440.94	данные отсутствуют	данные отсутствуют
2194	744773.72	1312413.64	данные отсутствуют	данные отсутствуют
2195	744736.24	1312355.48	данные отсутствуют	данные отсутствуют
2196	744693.58	1312281.8	данные отсутствуют	данные отсутствуют
2197	744622.49	1312187.44	данные отсутствуют	данные отсутствуют
2198	744560.45	1312120.23	данные отсутствуют	данные отсутствуют
2199	744500.33	1312047.63	данные отсутствуют	данные отсутствуют

Государственный регистратор		ФГИС ЕГРН
полное наименование должности	подпись	инициалы, фамилия

М.П.

<b>Земельный участок</b>			
(вид объекта недвижимости)			
Лист № ____ Раздела <b>4.2</b>	Всего листов раздела <b>4.2</b> : ____	Всего разделов: ____	Всего листов выписки: ____
<b>30.09.2021 № 99/2021/420840200</b>			
Кадастровый номер:		<b>02:22:000000:262 (единое землепользование)</b>	

Номер точки	Координаты, м		Описание закрепления на местности	Средняя квадратическая погрешность определения координат характерных точек границы части земельного участка, м
	X	Y		
1	2	3	4	5
2200	744336.09	1311811.9	данные отсутствуют	данные отсутствуют
2201	744320.02	1311786.74	данные отсутствуют	данные отсутствуют
2202	744299.4	1311746.84	данные отсутствуют	данные отсутствуют
2203	747236.34	1312173.47	данные отсутствуют	данные отсутствуют
2204	747218.65	1312174.5	данные отсутствуют	данные отсутствуют
2205	747135.9	1312183.55	данные отсутствуют	данные отсутствуют
2206	747060.3	1312195.85	данные отсутствуют	данные отсутствуют
2207	746995.05	1312205.55	данные отсутствуют	данные отсутствуют
2208	746925.25	1312224.3	данные отсутствуют	данные отсутствуют
2209	746914.41	1312227.51	данные отсутствуют	данные отсутствуют
2210	746661.06	1312294.23	данные отсутствуют	данные отсутствуют
2211	746592.4	1312310.25	данные отсутствуют	данные отсутствуют
2212	746527.1	1312332.85	данные отсутствуют	данные отсутствуют
2213	746496	1312346.02	данные отсутствуют	данные отсутствуют
2214	746384.3	1312385.2	данные отсутствуют	данные отсутствуют
2215	745627.28	1312643.85	данные отсутствуют	данные отсутствуют
2216	745719.2	1312613.25	данные отсутствуют	данные отсутствуют

Государственный регистратор		ФГИС ЕГРН
полное наименование должности	подпись	инициалы, фамилия

М.П.

Земельный участок				
(вид объекта недвижимости)				
Лист № ____ Раздела <b>4.2</b>		Всего листов раздела <b>4.2</b> : ____		Всего разделов: ____
30.09.2021 № 99/2021/420840200				
Кадастровый номер:			02:22:000000:262 (единое землепользование)	
Номер точки	Координаты, м		Описание закрепления на местности	Средняя квадратическая погрешность определения координат характерных точек границы части земельного участка, м
	X	Y		
1	2	3	4	5
2217	745836.3	1312572.05	данные отсутствуют	данные отсутствуют
2218	745949.35	1312531.4	данные отсутствуют	данные отсутствуют
2219	746046.7	1312487.7	данные отсутствуют	данные отсутствуют
2220	746118.2	1312448.95	данные отсутствуют	данные отсутствуют
2221	746170.9	1312409.7	данные отсутствуют	данные отсутствуют
2222	746180.4	1312404.15	данные отсутствуют	данные отсутствуют
2223	746184.3	1312402.6	данные отсутствуют	данные отсутствуют
2224	746269.45	1312372.95	данные отсутствуют	данные отсутствуют
2225	746367.55	1312338.1	данные отсутствуют	данные отсутствуют
2226	746369.85	1312337.3	данные отсутствуют	данные отсутствуют
2227	746433.85	1312318.05	данные отсутствуют	данные отсутствуют
2228	746507.6	1312286.8	данные отсутствуют	данные отсутствуют
2229	746510.75	1312285.6	данные отсутствуют	данные отсутствуют
2230	746576	1312263	данные отсутствуют	данные отсутствуют
2231	746581.05	1312261.55	данные отсутствуют	данные отсутствуют
2232	746667	1312241.5	данные отсутствуют	данные отсутствуют
2233	746667.2	1312241.45	данные отсутствуют	данные отсутствуют
Государственный регистратор				ФГИС ЕГРН
полное наименование должности			подпись	инициалы, фамилия

М.П.

Раздел 4.2

Выписка из Единого государственного реестра недвижимости об объекте недвижимости  
Сведения о частях земельного участка

Земельный участок				
(вид объекта недвижимости)				
Лист № ____ Раздела <b>4.2</b>		Всего листов раздела <b>4.2</b> : ____		Всего разделов: ____
30.09.2021 № 99/2021/420840200				
Кадастровый номер:			02:22:000000:262 (единое землепользование)	
Номер точки	Координаты, м		Описание закрепления на местности	Средняя квадратическая погрешность определения координат характерных точек границы части земельного участка, м
	X	Y		
1	2	3	4	5
2234	746756.4	1312221.05	данные отсутствуют	данные отсутствуют
2235	746841.5	1312196.95	данные отсутствуют	данные отсутствуют
2236	746911.05	1312176.35	данные отсутствуют	данные отсутствуют
2237	746912.25	1312176	данные отсутствуют	данные отсутствуют
2238	746982.05	1312157.25	данные отсутствуют	данные отсутствуют
2239	746987.7	1312156.05	данные отсутствуют	данные отсутствуют
2240	747052.65	1312146.45	данные отсутствуют	данные отсутствуют
2241	747127.9	1312134.2	данные отсутствуют	данные отсутствуют
2242	747130.5	1312133.85	данные отсутствуют	данные отсутствуют
2243	747213.2	1312124.8	данные отсутствуют	данные отсутствуют
2244	747215.75	1312124.6	данные отсутствуют	данные отсутствуют
2245	747293.3	1312120.05	данные отсутствуют	данные отсутствуют
2246	747295.4	1312120	данные отсутствуют	данные отсутствуют
2247	747372.3	1312118.75	данные отсутствуют	данные отсутствуют
2248	747470.85	1312111.95	данные отсутствуют	данные отсутствуют
2249	747519.1	1312101.7	данные отсутствуют	данные отсутствуют
2250	747523.3	1312101	данные отсутствуют	данные отсутствуют
Государственный регистратор				ФГИС ЕГРН
полное наименование должности			подпись	инициалы, фамилия

М.П.

Земельный участок				
(вид объекта недвижимости)				
Лист № ____ Раздела <b>4.2</b>		Всего листов раздела <b>4.2</b> : ____		Всего разделов: ____
30.09.2021 № 99/2021/420840200				
Кадастровый номер:			02:22:000000:262 (единое землепользование)	
Номер точки	Координаты, м		Описание закрепления на местности	Средняя квадратическая погрешность определения координат характерных точек границы части земельного участка, м
	X	Y		
1	2	3	4	5
2251	747620.85	1312088.8	данные отсутствуют	данные отсутствуют
2252	747716.2	1312074.2	данные отсутствуют	данные отсутствуют
2253	747721.02	1312073.27	данные отсутствуют	данные отсутствуют
2254	744484.25	1311955.55	данные отсутствуют	данные отсутствуют
2255	744528.65	1312003.55	данные отсутствуют	данные отсутствуют
2256	744529.1	1312004.05	данные отсутствуют	данные отсутствуют
2257	744530.45	1312005.6	данные отсутствуют	данные отсутствуют
2258	744598.1	1312087.3	данные отсутствуют	данные отсутствуют
2259	744659.25	1312153.55	данные отсутствуют	данные отсутствуют
2260	744659.65	1312154	данные отсутствуют	данные отсутствуют
2261	744662.4	1312157.35	данные отсутствуют	данные отсутствуют
2262	744733.5	1312251.7	данные отсутствуют	данные отсутствуют
2263	744736.85	1312256.75	данные отсутствуют	данные отсутствуют
2264	744778.9	1312329.4	данные отсутствуют	данные отсутствуют
2265	744814.5	1312384.6	данные отсутствуют	данные отсутствуют
2266	744855.7	1312437.05	данные отсутствуют	данные отсутствуют
2267	744905.15	1312500.1	данные отсутствуют	данные отсутствуют
Государственный регистратор				ФГИС ЕГРН
полное наименование должности			подпись	инициалы, фамилия

М.П.

Земельный участок				
(вид объекта недвижимости)				
Лист № ____ Раздела <b>4.2</b>		Всего листов раздела <b>4.2</b> : ____		Всего разделов: ____
30.09.2021 № 99/2021/420840200				
Кадастровый номер:			02:22:000000:262 (единое землепользование)	
Номер точки	Координаты, м		Описание закрепления на местности	Средняя квадратическая погрешность определения координат характерных точек границы части земельного участка, м
	X	Y		
1	2	3	4	5
2268	744928.89	1312522.65	данные отсутствуют	данные отсутствуют
2269	744795.14	1312440.92	данные отсутствуют	данные отсутствуют
2270	744773.7	1312413.65	данные отсутствуют	данные отсутствуют
2271	744736.25	1312355.5	данные отсутствуют	данные отсутствуют
2272	744693.6	1312281.8	данные отсутствуют	данные отсутствуют
2273	744622.5	1312187.45	данные отсутствуют	данные отсутствуют
2274	744560.45	1312120.25	данные отсутствуют	данные отсутствуют
2275	744500.34	1312047.63	данные отсутствуют	данные отсутствуют
2276	744477.51	1311944.41	данные отсутствуют	данные отсутствуют
2277	744359.65	1311754.5	данные отсутствуют	данные отсутствуют
2278	744363.4	1311761.75	данные отсутствуют	данные отсутствуют
2279	744426.56	1311860.7	данные отсутствуют	данные отсутствуют
2280	744336.07	1311811.89	данные отсутствуют	данные отсутствуют
2281	744320	1311786.75	данные отсутствуют	данные отсутствуют
2282	744299.39	1311746.83	данные отсутствуют	данные отсутствуют
2283	745302.79	1308073.16	данные отсутствуют	данные отсутствуют
2284	745316.38	1308121.29	данные отсутствуют	данные отсутствуют
Государственный регистратор				ФГИС ЕГРН
полное наименование должности			подпись	инициалы, фамилия

М.П.

Земельный участок				
(вид объекта недвижимости)				
Лист № ____ Раздела <b>4.2</b>		Всего листов раздела <b>4.2</b> : ____		Всего разделов: ____
30.09.2021 № 99/2021/420840200				
Кадастровый номер:			02:22:000000:262 (единое землепользование)	
Номер точки	Координаты, м		Описание закрепления на местности	Средняя квадратическая погрешность определения координат характерных точек границы части земельного участка, м
	X	Y		
1	2	3	4	5
2285	745305.73	1308124.06	данные отсутствуют	данные отсутствуют
2286	745304.52	1308124.36	данные отсутствуют	данные отсутствуют
2287	745249.38	1308137.24	данные отсутствуют	данные отсутствуют
2288	745248.55	1308137.43	данные отсутствуют	данные отсутствуют
2289	745222.49	1308143.05	данные отсутствуют	данные отсутствуют
2290	743708.49	1306977.61	данные отсутствуют	данные отсутствуют
2291	743730.88	1306980.45	данные отсутствуют	данные отсутствуют
2292	743734.68	1306981.08	данные отсутствуют	данные отсутствуют
2293	743756.46	1306985.56	данные отсутствуют	данные отсутствуют
2294	743704.74	1306977.3	данные отсутствуют	данные отсутствуют
2295	742750.18	1305663	данные отсутствуют	данные отсутствуют
2296	742759	1305676.23	данные отсутствуют	данные отсутствуют
2297	742898	1305985.71	данные отсутствуют	данные отсутствуют
2298	743325	1307037.51	данные отсутствуют	данные отсутствуют
2299	743349.3	1307082.96	данные отсутствуют	данные отсутствуют
2300	743346.72	1307082.88	данные отсутствуют	данные отсутствуют
2301	743343.97	1307082.71	данные отсутствуют	данные отсутствуют
Государственный регистратор				ФГИС ЕГРН
полное наименование должности			подпись	инициалы, фамилия

М.П.

Раздел 4.2

Выписка из Единого государственного реестра недвижимости об объекте недвижимости  
Сведения о частях земельного участка

Земельный участок				
(вид объекта недвижимости)				
Лист № ____ Раздела <b>4.2</b>		Всего листов раздела <b>4.2</b> : ____		Всего разделов: ____
30.09.2021 № 99/2021/420840200				
Кадастровый номер:			02:22:000000:262 (единое землепользование)	
Номер точки	Координаты, м		Описание закрепления на местности	Средняя квадратическая погрешность определения координат характерных точек границы части земельного участка, м
	X	Y		
1	2	3	4	5
2302	743332.51	1307081.72	данные отсутствуют	данные отсутствуют
2303	743327.43	1307081.02	данные отсутствуют	данные отсутствуют
2304	743317.47	1307079.11	данные отсутствуют	данные отсутствуют
2305	743311.41	1307077.56	данные отсутствуют	данные отсутствуют
2306	743297.47	1307070.45	данные отсутствуют	данные отсутствуют
2307	743296.55	1307069.62	данные отсутствуют	данные отсутствуют
2308	743133.07	1306694.22	данные отсутствуют	данные отсутствуют
2309	743126.91	1306679.05	данные отсутствуют	данные отсутствуют
2310	743126.76	1306678.69	данные отсутствуют	данные отсутствуют
2311	743092.83	1306593.28	данные отсутствуют	данные отсутствуют
2312	743060.14	1306510.4	данные отсутствуют	данные отсутствуют
2313	743014.86	1306397.5	данные отсутствуют	данные отсутствуют
2314	742989.21	1306334.38	данные отсутствуют	данные отсутствуют
2315	742963.51	1306272.25	данные отсутствуют	данные отсутствуют
2316	742963.43	1306272.07	данные отсутствуют	данные отсутствуют
2317	742936.89	1306207.18	данные отсутствуют	данные отсутствуют
2318	742907.67	1306136.01	данные отсутствуют	данные отсутствуют
Государственный регистратор				ФГИС ЕГРН
полное наименование должности			подпись	инициалы, фамилия

М.П.

Земельный участок				
(вид объекта недвижимости)				
Лист № ____ Раздела <b>4.2</b>		Всего листов раздела <b>4.2</b> : ____		Всего разделов: ____
30.09.2021 № 99/2021/420840200				
Кадастровый номер:			02:22:000000:262 (единое землепользование)	
Номер точки	Координаты, м		Описание закрепления на местности	Средняя квадратическая погрешность определения координат характерных точек границы части земельного участка, м
	X	Y		
1	2	3	4	5
2319	742880.74	1306073.1	данные отсутствуют	данные отсутствуют
2320	742880.43	1306072.37	данные отсутствуют	данные отсутствуют
2321	742849.38	1305996.57	данные отсутствуют	данные отсутствуют
2322	742820.44	1305926.53	данные отсутствуют	данные отсутствуют
2323	742803.02	1305884.36	данные отсутствуют	данные отсутствуют

Государственный регистратор		ФГИС ЕГРН
полное наименование должности	подпись	инициалы, фамилия

М.П.

Раздел 4.2

Выписка из Единого государственного реестра недвижимости об объекте недвижимости  
Сведения о частях земельного участка

Земельный участок				
(вид объекта недвижимости)				
Лист № ____ Раздела <b>4.2</b>		Всего листов раздела <b>4.2</b> : ____		Всего разделов: ____
30.09.2021 № 99/2021/420840200				
Кадастровый номер:			02:22:000000:262 (единое землепользование)	
Сведения о характерных точках границы части (частей) земельного участка				
Учетный номер части: 6				
Система координат: МСК-05				
Зона №				
Номер точки	Координаты, м		Описание закрепления на местности	Средняя квадратическая погрешность определения координат характерных точек границы части земельного участка, м
	X	Y		
1	2	3	4	5
123	747738.17	1312112.66	данные отсутствуют	данные отсутствуют
123	747738.17	1312112.66	данные отсутствуют	данные отсутствуют
124	747319.22	1312165.04	данные отсутствуют	данные отсутствуют
124	747319.22	1312165.04	данные отсутствуют	данные отсутствуют
126	746822.4	1312243.61	данные отсутствуют	данные отсутствуют
126	746822.4	1312243.61	данные отсутствуют	данные отсутствуют
127	746417.26	1312370.73	данные отсутствуют	данные отсутствуют
127	746417.26	1312370.73	данные отсутствуют	данные отсутствуют
129	746311.12	1312407.96	данные отсутствуют	данные отсутствуют
129	746311.12	1312407.96	данные отсутствуют	данные отсутствуют
130	746267.36	1312413.58	данные отсутствуют	данные отсутствуют
130	746267.36	1312413.58	данные отсутствуют	данные отсутствуют
131	746046.89	1312501.55	данные отсутствуют	данные отсутствуют
131	746046.89	1312501.55	данные отсутствуют	данные отсутствуют
132	745877.63	1312592.3	данные отсутствуют	данные отсутствуют
132	745877.63	1312592.3	данные отсутствуют	данные отсутствуют

Государственный регистратор		ФГИС ЕГРН
полное наименование должности	подпись	инициалы, фамилия

М.П.

Земельный участок				
(вид объекта недвижимости)				
Лист № ____ Раздела <b>4.2</b>		Всего листов раздела <b>4.2</b> : ____		Всего разделов: ____
30.09.2021 № 99/2021/420840200				
Кадастровый номер:			02:22:000000:262 (единое землепользование)	
Номер точки	Координаты, м		Описание закрепления на местности	Средняя квадратическая погрешность определения координат характерных точек границы части земельного участка, м
	X	Y		
1	2	3	4	5
133	745766.59	1312630.67	данные отсутствуют	данные отсутствуют
133	745766.59	1312630.67	данные отсутствуют	данные отсутствуют
134	745327.67	1312672.19	данные отсутствуют	данные отсутствуют
135	744905.67	1312513.94	данные отсутствуют	данные отсутствуют
135	744905.67	1312513.94	данные отсутствуют	данные отсутствуют
140	744503.15	1312048.35	данные отсутствуют	данные отсутствуют
140	744503.15	1312048.35	данные отсутствуют	данные отсутствуют
141	744461.5	1311879.54	данные отсутствуют	данные отсутствуют
492	747674.28	1308359.69	данные отсутствуют	данные отсутствуют
493	747693.73	1308360.39	данные отсутствуют	данные отсутствуют
494	747735.53	1308361.9	данные отсутствуют	данные отсутствуют
495	747843.45	1308386.12	данные отсутствуют	данные отсутствуют
727	745062.19	1308483.19	данные отсутствуют	данные отсутствуют
728	745042.88	1308491.19	данные отсутствуют	данные отсутствуют
729	744962.77	1308507	данные отсутствуют	данные отсутствуют
1481	744800.59	1302645.75	данные отсутствуют	данные отсутствуют
1482	744791.45	1302648.04	данные отсутствуют	данные отсутствуют
Государственный регистратор				ФГИС ЕГРН
полное наименование должности			подпись	инициалы, фамилия

М.П.

Раздел 4.2

Выписка из Единого государственного реестра недвижимости об объекте недвижимости  
Сведения о частях земельного участка

Земельный участок				
(вид объекта недвижимости)				
Лист № ____ Раздела <b>4.2</b>		Всего листов раздела <b>4.2</b> : ____		Всего разделов: ____
30.09.2021 № 99/2021/420840200				
Кадастровый номер:			02:22:000000:262 (единое землепользование)	
Номер точки	Координаты, м		Описание закрепления на местности	Средняя квадратическая погрешность определения координат характерных точек границы части земельного участка, м
	X	Y		
1	2	3	4	5
1483	744791.42	1302648.05	данные отсутствуют	данные отсутствуют
1484	744785.05	1302651.82	данные отсутствуют	данные отсутствуют
1520	744788.23	1302615.69	данные отсутствуют	данные отсутствуют
1521	744788.26	1302615.68	данные отсутствуют	данные отсутствуют
1522	744790.35	1302614.89	данные отсутствуют	данные отсутствуют
1523	744790.37	1302614.89	данные отсутствуют	данные отсутствуют
1524	744790.41	1302614.85	данные отсутствуют	данные отсутствуют
1525	744790.42	1302614.8	данные отсутствуют	данные отсутствуют
1526	744790.41	1302614.76	данные отсутствуют	данные отсутствуют
1527	744789.61	1302612.67	данные отсутствуют	данные отсутствуют
1528	744789.6	1302612.66	данные отсутствуют	данные отсутствуют
1529	744789.57	1302612.62	данные отсутствуют	данные отсутствуют
1530	744789.52	1302612.61	данные отсутствуют	данные отсутствуют
1531	744789.48	1302612.62	данные отсутствуют	данные отсутствуют
1532	744787.39	1302613.41	данные отсутствуют	данные отсутствуют
1533	744787.38	1302613.41	данные отсутствуют	данные отсутствуют
1534	744787.34	1302613.45	данные отсутствуют	данные отсутствуют
Государственный регистратор				ФГИС ЕГРН
полное наименование должности			подпись	инициалы, фамилия

М.П.

Земельный участок				
(вид объекта недвижимости)				
Лист № ____ Раздела <b>4.2</b>		Всего листов раздела <b>4.2</b> : ____		Всего разделов: ____
30.09.2021 № 99/2021/420840200				
Кадастровый номер:			02:22:000000:262 (единое землепользование)	
Номер точки	Координаты, м		Описание закрепления на местности	Средняя квадратическая погрешность определения координат характерных точек границы части земельного участка, м
	X	Y		
1	2	3	4	5
1535	744787.33	1302613.5	данные отсутствуют	данные отсутствуют
1536	744787.34	1302613.54	данные отсутствуют	данные отсутствуют
1537	744788.14	1302615.63	данные отсутствуют	данные отсутствуют
1538	744788.14	1302615.64	данные отсутствуют	данные отсутствуют
1539	744788.18	1302615.68	данные отсутствуют	данные отсутствуют
1540	742742.11	1309400.66	данные отсутствуют	данные отсутствуют
1570	742737.57	1309398.42	данные отсутствуют	данные отсутствуют
1577	745264.27	1308082.42	данные отсутствуют	данные отсутствуют
1578	745293.15	1308075.67	данные отсутствуют	данные отсутствуют
1606	745221.48	1308127.52	данные отсутствуют	данные отсутствуют
1607	745205.63	1308099.3	данные отсутствуют	данные отсутствуют
1607	745205.63	1308099.3	данные отсутствуют	данные отсутствуют
1638	742728.53	1305629.89	данные отсутствуют	данные отсутствуют
1639	742729.06	1305630.23	данные отсутствуют	данные отсутствуют
1640	742731.85	1305636.2	данные отсутствуют	данные отсутствуют
1641	742741.18	1305649.85	данные отсутствуют	данные отсутствуют
1644	742771.69	1305701.44	данные отсутствуют	данные отсутствуют
Государственный регистратор				ФГИС ЕГРН
полное наименование должности			подпись	инициалы, фамилия

М.П.

Земельный участок				
(вид объекта недвижимости)				
Лист № ____ Раздела <b>4.2</b>		Всего листов раздела <b>4.2</b> : ____		Всего разделов: ____
30.09.2021 № 99/2021/420840200				
Кадастровый номер:			02:22:000000:262 (единое землепользование)	
Номер точки	Координаты, м		Описание закрепления на местности	Средняя квадратическая погрешность определения координат характерных точек границы части земельного участка, м
	X	Y		
1	2	3	4	5
1645	742786.54	1305732.27	данные отсутствуют	данные отсутствуют
1646	742810.31	1305780.99	данные отсутствуют	данные отсутствуют
1647	742828.84	1305822.01	данные отсутствуют	данные отсутствуют
1648	742842.97	1305853.28	данные отсутствуют	данные отсутствуют
1649	742855.27	1305882.87	данные отсутствуют	данные отсутствуют
1651	742907.79	1306010.42	данные отсутствуют	данные отсутствуют
1652	742986.84	1306212.5	данные отсутствуют	данные отсутствуют
1653	743038.58	1306335.7	данные отсутствуют	данные отсутствуют
1654	743106.24	1306500.41	данные отсутствуют	данные отсутствуют
1655	743127.58	1306550.74	данные отсутствуют	данные отсутствуют
1656	743145.58	1306590.65	данные отсутствуют	данные отсутствуют
1657	743173.23	1306660.23	данные отсутствуют	данные отсутствуют
1658	743206.48	1306742.07	данные отсутствуют	данные отсутствуют
1659	743230.58	1306803.49	данные отсутствуют	данные отсутствуют
1660	743250.61	1306851.51	данные отсутствуют	данные отсутствуют
1661	743273.45	1306910.89	данные отсутствуют	данные отсутствуют
1662	743273.71	1306911.9	данные отсутствуют	данные отсутствуют
Государственный регистратор				ФГИС ЕГРН
полное наименование должности			подпись	инициалы, фамилия

М.П.

Земельный участок				
(вид объекта недвижимости)				
Лист № ____ Раздела <u>4.2</u>		Всего листов раздела <u>4.2</u> : ____		Всего разделов: ____
30.09.2021 № 99/2021/420840200				
Кадастровый номер:			02:22:000000:262 (единое землепользование)	
Номер точки	Координаты, м		Описание закрепления на местности	Средняя квадратическая погрешность определения координат характерных точек границы части земельного участка, м
	X	Y		
1	2	3	4	5
1663	743271.08	1306915.61	данные отсутствуют	данные отсутствуют
1664	743270.9	1306916.33	данные отсутствуют	данные отсутствуют
1665	743271.12	1306917.89	данные отсутствуют	данные отсутствуют
1666	743271.25	1306918.25	данные отсутствуют	данные отсутствуют
1667	743271.51	1306918.54	данные отсутствуют	данные отсутствуют
1668	743272.57	1306919.34	данные отсутствуют	данные отсутствуют
1669	743273.14	1306919.47	данные отсутствуют	данные отсутствуют
1670	743275.21	1306919.32	данные отсутствуют	данные отсутствуют
1671	743275.42	1306919.28	данные отсутствуют	данные отсутствуют
1672	743276.55	1306918.95	данные отсутствуют	данные отсутствуют
1673	743277.29	1306919.27	данные отсутствуют	данные отсутствуют
1674	743296.65	1306968.55	данные отсутствуют	данные отсутствуют
1675	743322.07	1307030.63	данные отсутствуют	данные отсутствуют
1677	743333.01	1307037.45	данные отсутствуют	данные отсутствуют
1678	743333.4	1307038.57	данные отсутствуют	данные отсутствуют
1679	743343.59	1307068.07	данные отсутствуют	данные отсутствуют
1688	742704.27	1305634.68	данные отсутствуют	данные отсутствуют
Государственный регистратор				ФГИС ЕГРН
полное наименование должности			подпись	инициалы, фамилия

М.П.

Раздел 4.2

Выписка из Единого государственного реестра недвижимости об объекте недвижимости  
Сведения о частях земельного участка

Земельный участок				
(вид объекта недвижимости)				
Лист № ____ Раздела <u>4.2</u>		Всего листов раздела <u>4.2</u> : ____		Всего разделов: ____
30.09.2021 № 99/2021/420840200				
Кадастровый номер:			02:22:000000:262 (единое землепользование)	
Номер точки	Координаты, м		Описание закрепления на местности	Средняя квадратическая погрешность определения координат характерных точек границы части земельного участка, м
	X	Y		
1	2	3	4	5
1695	745785.37	1307546.44	данные отсутствуют	данные отсутствуют
1696	743745.15	1307032.44	данные отсутствуют	данные отсутствуют
1697	743735.52	1307023.02	данные отсутствуют	данные отсутствуют
1698	743722.91	1307023.66	данные отсутствуют	данные отсутствуют
1739	743757.37	1307032.98	данные отсутствуют	данные отсутствуют
1862	744655.38	1308269.27	данные отсутствуют	данные отсутствуют
1863	744603.84	1308290.22	данные отсутствуют	данные отсутствуют
1864	744551.76	1308311.38	данные отсутствуют	данные отсутствуют
1865	744503.99	1308328.99	данные отсутствуют	данные отсутствуют
1866	744444.08	1308353.26	данные отсутствуют	данные отсутствуют
1867	744404.54	1308368.54	данные отсутствуют	данные отсутствуют
1869	744369.68	1308379.5	данные отсутствуют	данные отсутствуют
1870	744355.19	1308386.16	данные отсутствуют	данные отсутствуют
1872	744330.51	1308399.48	данные отсутствуют	данные отсутствуют
1897	744460.02	1307808.03	данные отсутствуют	данные отсутствуют
1900	744469.35	1307821.99	данные отсутствуют	данные отсутствуют
2082	747856.91	1308399.59	данные отсутствуют	данные отсутствуют
Государственный регистратор				ФГИС ЕГРН
полное наименование должности			подпись	инициалы, фамилия

М.П.



Земельный участок				
(вид объекта недвижимости)				
Лист № ____ Раздела <b>4.2</b>		Всего листов раздела <b>4.2</b> : ____		Всего разделов: ____
30.09.2021 № 99/2021/420840200				
Кадастровый номер:			02:22:000000:262 (единое землепользование)	
Номер точки	Координаты, м		Описание закрепления на местности	Средняя квадратическая погрешность определения координат характерных точек границы части земельного участка, м
	X	Y		
1	2	3	4	5
2083	747659.66	1308363.19	данные отсутствуют	данные отсутствуют
2084	747001.01	1307952.01	данные отсутствуют	данные отсутствуют
2085	747006.34	1307957.15	данные отсутствуют	данные отсутствуют
2086	746999.9	1307964.16	данные отсутствуют	данные отсутствуют
2087	746019.51	1307526.89	данные отсутствуют	данные отсутствуют
2088	745985.83	1307529.71	данные отсутствуют	данные отсутствуют
2089	745970.49	1307519.08	данные отсутствуют	данные отсутствуют
2090	745951.36	1307522.84	данные отсутствуют	данные отсутствуют
2091	745940.32	1307503.1	данные отсутствуют	данные отсутствуют
2092	745975.26	1307496.23	данные отсутствуют	данные отсутствуют
2093	745922.23	1307517.15	данные отсутствуют	данные отсутствуют
2094	745925.4	1307527.95	данные отсутствуют	данные отсутствуют
2095	745865.27	1307539.77	данные отсутствуют	данные отсутствуют
2096	745807.86	1307529.15	данные отсутствуют	данные отсутствуют
2097	745919.2	1307507.25	данные отсутствуют	данные отсутствуют
2098	744484.79	1307843.39	данные отсутствуют	данные отсутствуют
2099	744473.12	1307848.19	данные отсутствуют	данные отсутствуют
Государственный регистратор				ФГИС ЕГРН
полное наименование должности			подпись	инициалы, фамилия

М.П.

Раздел 4.2

Выписка из Единого государственного реестра недвижимости об объекте недвижимости  
Сведения о частях земельного участка

Земельный участок				
(вид объекта недвижимости)				
Лист № ____ Раздела <b>4.2</b>		Всего листов раздела <b>4.2</b> : ____		Всего разделов: ____
30.09.2021 № 99/2021/420840200				
Кадастровый номер:			02:22:000000:262 (единое землепользование)	
Номер точки	Координаты, м		Описание закрепления на местности	Средняя квадратическая погрешность определения координат характерных точек границы части земельного участка, м
	X	Y		
1	2	3	4	5
2100	744445.57	1307789.7	данные отсутствуют	данные отсутствуют
2101	745211.14	1308109.11	данные отсутствуют	данные отсутствуют
2102	745221.73	1308094.66	данные отсутствуют	данные отсутствуют
2103	745061.81	1308481.25	данные отсутствуют	данные отсутствуют
2104	744921.34	1308512.84	данные отсутствуют	данные отсутствуют
2105	744919.58	1308497.3	данные отсутствуют	данные отсутствуют
2106	744684.07	1308248.29	данные отсутствуют	данные отсутствуют
2107	744668.73	1308262.85	данные отсутствуют	данные отсутствуют
2108	744316.47	1308409.11	данные отсутствуют	данные отсутствуют
2109	744292	1308418.68	данные отсутствуют	данные отсутствуют
2110	744046.04	1308568.48	данные отсутствуют	данные отсутствуют
2111	744037.38	1308548.57	данные отсутствуют	данные отсутствуют
2112	744282.41	1308399.34	данные отсутствуют	данные отсутствуют
2113	744641.68	1308258.89	данные отсутствуют	данные отсутствуют
2114	744675.11	1308227.16	данные отсутствуют	данные отсутствуют
2115	742745.88	1309402.58	данные отсутствуют	данные отсутствуют
2116	742745.3	1309402.86	данные отсутствуют	данные отсутствуют
Государственный регистратор				ФГИС ЕГРН
полное наименование должности			подпись	инициалы, фамилия

М.П.

Земельный участок				
(вид объекта недвижимости)				
Лист № ____ Раздела <u>4.2</u>		Всего листов раздела <u>4.2</u> : ____		Всего разделов: ____
30.09.2021 № 99/2021/420840200				
Кадастровый номер:			02:22:000000:262 (единое землепользование)	
Номер точки	Координаты, м		Описание закрепления на местности	Средняя квадратическая погрешность определения координат характерных точек границы части земельного участка, м
	X	Y		
1	2	3	4	5
2117	742721.98	1309390.47	данные отсутствуют	данные отсутствуют
2118	742717.54	1309392.69	данные отсутствуют	данные отсутствуют
2119	744804.45	1302607.37	данные отсутствуют	данные отсутствуют
2120	744817.7	1302643.41	данные отсутствуют	данные отсутствуют
2121	744784.54	1302651.73	данные отсутствуют	данные отсутствуют
2122	744772.73	1302619.62	данные отсутствуют	данные отсутствуют
2123	744739.68	1302535.36	данные отсутствуют	данные отсутствуют
2124	744765.95	1302509.23	данные отсутствуют	данные отсутствуют
2125	744938.44	1308495.27	данные отсутствуют	данные отсутствуют
2126	744942.08	1308509.92	данные отсутствуют	данные отсутствуют
2127	744921.17	1308512.87	данные отсутствуют	данные отсутствуют
2128	744918.05	1308500.33	данные отсутствуют	данные отсутствуют
2129	744552.15	1311779	данные отсутствуют	данные отсутствуют
2130	744561.74	1311794.02	данные отсутствуют	данные отсутствуют
2131	744604.58	1311864.78	данные отсутствуют	данные отсутствуют
2132	744640.57	1311903.67	данные отсутствуют	данные отсутствуют
2133	744709.08	1311986.4	данные отсутствуют	данные отсутствуют
Государственный регистратор				ФГИС ЕГРН
полное наименование должности			подпись	инициалы, фамилия

М.П.

Раздел 4.2

Выписка из Единого государственного реестра недвижимости об объекте недвижимости  
Сведения о частях земельного участка

Земельный участок				
(вид объекта недвижимости)				
Лист № ____ Раздела <u>4.2</u>		Всего листов раздела <u>4.2</u> : ____		Всего разделов: ____
30.09.2021 № 99/2021/420840200				
Кадастровый номер:			02:22:000000:262 (единое землепользование)	
Номер точки	Координаты, м		Описание закрепления на местности	Средняя квадратическая погрешность определения координат характерных точек границы части земельного участка, м
	X	Y		
1	2	3	4	5
2134	744771.12	1312053.61	данные отсутствуют	данные отсутствуют
2135	744842.21	1312147.97	данные отсутствуют	данные отсутствуют
2136	744866.79	1312181.8	данные отсутствуют	данные отсутствуют
2137	744909.45	1312255.48	данные отсутствуют	данные отсутствуют
2138	744937.79	1312299.46	данные отсутствуют	данные отсутствуют
2139	744965.01	1312334.1	данные отсутствуют	данные отсутствуют
2140	745016.71	1312400.02	данные отсутствуют	данные отсутствуют
2141	745044.58	1312426.5	данные отсутствуют	данные отсутствуют
2142	745111.02	1312475.46	данные отсутствуют	данные отсутствуют
2143	745147.43	1312497.44	данные отсутствуют	данные отсутствуют
2144	745202.59	1312517.93	данные отсутствуют	данные отсутствуют
2145	745242.97	1312524.19	данные отсутствуют	данные отсутствуют
2146	745288.17	1312525.16	данные отсутствуют	данные отсутствуют
2147	745407.09	1312525.16	данные отсутствуют	данные отсутствуют
2148	745470.94	1312520.59	данные отсутствуют	данные отсутствуют
2149	745579.39	1312502.71	данные отсутствуют	данные отсутствуют
2150	745654.06	1312477.82	данные отсутствуют	данные отсутствуют
Государственный регистратор				ФГИС ЕГРН
полное наименование должности			подпись	инициалы, фамилия

М.П.

Земельный участок				
(вид объекта недвижимости)				
Лист № ____ Раздела <b>4.2</b>		Всего листов раздела <b>4.2</b> : ____		Всего разделов: ____
30.09.2021 № 99/2021/420840200				
Кадастровый номер:			02:22:000000:262 (единое землепользование)	
Номер точки	Координаты, м		Описание закрепления на местности	Средняя квадратическая погрешность определения координат характерных точек границы части земельного участка, м
	X	Y		
1	2	3	4	5
2151	745771.68	1312436.45	данные отсутствуют	данные отсутствуют
2152	745886.72	1312395.09	данные отсутствуют	данные отсутствуют
2153	745987.54	1312349.85	данные отсутствуют	данные отсутствуют
2154	746033.89	1312324.72	данные отсутствуют	данные отсутствуют
2155	746083.18	1312288.03	данные отсутствуют	данные отсутствуют
2156	746119.39	1312267.12	данные отсутствуют	данные отсутствуют
2157	746204.7	1312237.4	данные отсутствуют	данные отсутствуют
2158	746302.93	1312202.49	данные отсутствуют	данные отсутствуют
2159	746342.7	1312189.57	данные отсутствуют	данные отсутствуют
2160	746377.29	1312179.16	данные отсутствуют	данные отсутствуют
2161	746445.77	1312150.15	данные отсутствуют	данные отсутствуют
2162	746511.04	1312127.53	данные отсутствуют	данные отсутствуют
2163	746550.81	1312114.61	данные отсутствуют	данные отсутствуют
2164	746636.77	1312094.57	данные отсутствуют	данные отсутствуют
2165	746727.24	1312073.89	данные отсутствуют	данные отсутствуют
2166	746813.85	1312049.33	данные отсутствуют	данные отсутствуют
2167	746883.65	1312028.65	данные отсутствуют	данные отсутствуют
Государственный регистратор				ФГИС ЕГРН
полное наименование должности			подпись	инициалы, фамилия

М.П.

Земельный участок				
(вид объекта недвижимости)				
Лист № ____ Раздела <b>4.2</b>		Всего листов раздела <b>4.2</b> : ____		Всего разделов: ____
30.09.2021 № 99/2021/420840200				
Кадастровый номер:			02:22:000000:262 (единое землепользование)	
Номер точки	Координаты, м		Описание закрепления на местности	Средняя квадратическая погрешность определения координат характерных точек границы части земельного участка, м
	X	Y		
1	2	3	4	5
2168	746953.45	1312009.9	данные отсутствуют	данные отсутствуют
2169	747018.73	1312000.21	данные отсутствуют	данные отсутствуют
2170	747094.34	1311987.93	данные отсутствуют	данные отсутствуют
2171	747177.07	1311978.88	данные отсутствуют	данные отсутствуют
2172	747218.65	1311974.51	данные отсутствуют	данные отсутствуют
2173	747296.21	1311969.99	данные отсутствуют	данные отсутствуют
2174	747374.41	1311968.7	данные отсутствуют	данные отсутствуют
2175	747446.74	1311963.73	данные отсутствуют	данные отсутствуют
2176	747487.93	1311954.97	данные отсутствуют	данные отсутствуют
2177	747586.17	1311942.69	данные отсутствуют	данные отсутствуют
2178	747659.29	1311931.48	данные отсутствуют	данные отсутствуют
2179	747236.21	1312173.49	данные отсутствуют	данные отсутствуют
2180	747218.65	1312174.51	данные отсутствуют	данные отсутствуют
2181	747135.92	1312183.56	данные отсутствуют	данные отсутствуют
2182	747060.31	1312195.84	данные отсутствуют	данные отсутствуют
2183	746995.03	1312205.53	данные отсутствуют	данные отсутствуют
2184	746925.23	1312224.28	данные отсутствуют	данные отсутствуют
Государственный регистратор				ФГИС ЕГРН
полное наименование должности			подпись	инициалы, фамилия

М.П.

Земельный участок				
(вид объекта недвижимости)				
Лист № ____ Раздела <b>4.2</b>		Всего листов раздела <b>4.2</b> : ____		Всего разделов: ____
30.09.2021 № 99/2021/420840200				
Кадастровый номер:			02:22:000000:262 (единое землепользование)	
Номер точки	Координаты, м		Описание закрепления на местности	Средняя квадратическая погрешность определения координат характерных точек границы части земельного участка, м
	X	Y		
1	2	3	4	5
2185	746914.23	1312227.54	данные отсутствуют	данные отсутствуют
2186	746661.09	1312294.22	данные отсутствуют	данные отсутствуют
2187	746592.39	1312310.24	данные отсутствуют	данные отсутствуют
2188	746527.12	1312332.86	данные отсутствуют	данные отсутствуют
2189	746496.18	1312345.97	данные отсутствуют	данные отсутствуют
2190	746398.34	1312380.97	данные отсутствуют	данные отсутствуют
2190	746398.34	1312380.97	данные отсутствуют	данные отсутствуют
2191	746384.28	1312385.2	данные отсутствуют	данные отсутствуют
2192	746345.3	1312399.05	данные отсутствуют	данные отсутствуют
2192	746345.3	1312399.05	данные отсутствуют	данные отсутствуют
2193	744795.17	1312440.94	данные отсутствуют	данные отсутствуют
2194	744773.72	1312413.64	данные отсутствуют	данные отсутствуют
2195	744736.24	1312355.48	данные отсутствуют	данные отсутствуют
2196	744693.58	1312281.8	данные отсутствуют	данные отсутствуют
2197	744622.49	1312187.44	данные отсутствуют	данные отсутствуют
2198	744560.45	1312120.23	данные отсутствуют	данные отсутствуют
2199	744500.33	1312047.63	данные отсутствуют	данные отсутствуют
Государственный регистратор				ФГИС ЕГРН
полное наименование должности			подпись	инициалы, фамилия

М.П.

Раздел 4.2

Выписка из Единого государственного реестра недвижимости об объекте недвижимости  
Сведения о частях земельного участка

Земельный участок				
(вид объекта недвижимости)				
Лист № ____ Раздела <b>4.2</b>		Всего листов раздела <b>4.2</b> : ____		Всего разделов: ____
30.09.2021 № 99/2021/420840200				
Кадастровый номер:			02:22:000000:262 (единое землепользование)	
Номер точки	Координаты, м		Описание закрепления на местности	Средняя квадратическая погрешность определения координат характерных точек границы части земельного участка, м
	X	Y		
1	2	3	4	5
2200	744336.09	1311811.9	данные отсутствуют	данные отсутствуют
2201	744320.02	1311786.74	данные отсутствуют	данные отсутствуют
2202	744299.4	1311746.84	данные отсутствуют	данные отсутствуют
2203	747236.34	1312173.47	данные отсутствуют	данные отсутствуют
2204	747218.65	1312174.5	данные отсутствуют	данные отсутствуют
2205	747135.9	1312183.55	данные отсутствуют	данные отсутствуют
2206	747060.3	1312195.85	данные отсутствуют	данные отсутствуют
2207	746995.05	1312205.55	данные отсутствуют	данные отсутствуют
2208	746925.25	1312224.3	данные отсутствуют	данные отсутствуют
2209	746914.41	1312227.51	данные отсутствуют	данные отсутствуют
2210	746661.06	1312294.23	данные отсутствуют	данные отсутствуют
2211	746592.4	1312310.25	данные отсутствуют	данные отсутствуют
2212	746527.1	1312332.85	данные отсутствуют	данные отсутствуют
2213	746496	1312346.02	данные отсутствуют	данные отсутствуют
2214	746384.3	1312385.2	данные отсутствуют	данные отсутствуют
2215	745627.28	1312643.85	данные отсутствуют	данные отсутствуют
2216	745719.2	1312613.25	данные отсутствуют	данные отсутствуют
Государственный регистратор				ФГИС ЕГРН
полное наименование должности			подпись	инициалы, фамилия

М.П.

Земельный участок				
(вид объекта недвижимости)				
Лист № ____ Раздела <b>4.2</b>		Всего листов раздела <b>4.2</b> : ____		Всего разделов: ____
30.09.2021 № 99/2021/420840200				
Кадастровый номер:			02:22:000000:262 (единое землепользование)	
Номер точки	Координаты, м		Описание закрепления на местности	Средняя квадратическая погрешность определения координат характерных точек границы части земельного участка, м
	X	Y		
1	2	3	4	5
2217	745836.3	1312572.05	данные отсутствуют	данные отсутствуют
2218	745949.35	1312531.4	данные отсутствуют	данные отсутствуют
2219	746046.7	1312487.7	данные отсутствуют	данные отсутствуют
2220	746118.2	1312448.95	данные отсутствуют	данные отсутствуют
2221	746170.9	1312409.7	данные отсутствуют	данные отсутствуют
2222	746180.4	1312404.15	данные отсутствуют	данные отсутствуют
2223	746184.3	1312402.6	данные отсутствуют	данные отсутствуют
2224	746269.45	1312372.95	данные отсутствуют	данные отсутствуют
2225	746367.55	1312338.1	данные отсутствуют	данные отсутствуют
2226	746369.85	1312337.3	данные отсутствуют	данные отсутствуют
2227	746433.85	1312318.05	данные отсутствуют	данные отсутствуют
2228	746507.6	1312286.8	данные отсутствуют	данные отсутствуют
2229	746510.75	1312285.6	данные отсутствуют	данные отсутствуют
2230	746576	1312263	данные отсутствуют	данные отсутствуют
2231	746581.05	1312261.55	данные отсутствуют	данные отсутствуют
2232	746667	1312241.5	данные отсутствуют	данные отсутствуют
2233	746667.2	1312241.45	данные отсутствуют	данные отсутствуют
Государственный регистратор				ФГИС ЕГРН
полное наименование должности			подпись	инициалы, фамилия

М.П.

Земельный участок				
(вид объекта недвижимости)				
Лист № ____ Раздела <b>4.2</b>		Всего листов раздела <b>4.2</b> : ____		Всего разделов: ____
30.09.2021 № 99/2021/420840200				
Кадастровый номер:			02:22:000000:262 (единое землепользование)	
Номер точки	Координаты, м		Описание закрепления на местности	Средняя квадратическая погрешность определения координат характерных точек границы части земельного участка, м
	X	Y		
1	2	3	4	5
2234	746756.4	1312221.05	данные отсутствуют	данные отсутствуют
2235	746841.5	1312196.95	данные отсутствуют	данные отсутствуют
2236	746911.05	1312176.35	данные отсутствуют	данные отсутствуют
2237	746912.25	1312176	данные отсутствуют	данные отсутствуют
2238	746982.05	1312157.25	данные отсутствуют	данные отсутствуют
2239	746987.7	1312156.05	данные отсутствуют	данные отсутствуют
2240	747052.65	1312146.45	данные отсутствуют	данные отсутствуют
2241	747127.9	1312134.2	данные отсутствуют	данные отсутствуют
2242	747130.5	1312133.85	данные отсутствуют	данные отсутствуют
2243	747213.2	1312124.8	данные отсутствуют	данные отсутствуют
2244	747215.75	1312124.6	данные отсутствуют	данные отсутствуют
2245	747293.3	1312120.05	данные отсутствуют	данные отсутствуют
2246	747295.4	1312120	данные отсутствуют	данные отсутствуют
2247	747372.3	1312118.75	данные отсутствуют	данные отсутствуют
2248	747470.85	1312111.95	данные отсутствуют	данные отсутствуют
2249	747519.1	1312101.7	данные отсутствуют	данные отсутствуют
2250	747523.3	1312101	данные отсутствуют	данные отсутствуют
Государственный регистратор				ФГИС ЕГРН
полное наименование должности			подпись	инициалы, фамилия

М.П.

Земельный участок				
(вид объекта недвижимости)				
Лист № ____ Раздела <b>4.2</b>		Всего листов раздела <b>4.2</b> : ____		Всего разделов: ____
30.09.2021 № 99/2021/420840200				
Кадастровый номер:			02:22:000000:262 (единое землепользование)	
Номер точки	Координаты, м		Описание закрепления на местности	Средняя квадратическая погрешность определения координат характерных точек границы части земельного участка, м
	X	Y		
1	2	3	4	5
2251	747620.85	1312088.8	данные отсутствуют	данные отсутствуют
2252	747716.2	1312074.2	данные отсутствуют	данные отсутствуют
2253	747721.02	1312073.27	данные отсутствуют	данные отсутствуют
2254	744484.25	1311955.55	данные отсутствуют	данные отсутствуют
2255	744528.65	1312003.55	данные отсутствуют	данные отсутствуют
2256	744529.1	1312004.05	данные отсутствуют	данные отсутствуют
2257	744530.45	1312005.6	данные отсутствуют	данные отсутствуют
2258	744598.1	1312087.3	данные отсутствуют	данные отсутствуют
2259	744659.25	1312153.55	данные отсутствуют	данные отсутствуют
2260	744659.65	1312154	данные отсутствуют	данные отсутствуют
2261	744662.4	1312157.35	данные отсутствуют	данные отсутствуют
2262	744733.5	1312251.7	данные отсутствуют	данные отсутствуют
2263	744736.85	1312256.75	данные отсутствуют	данные отсутствуют
2264	744778.9	1312329.4	данные отсутствуют	данные отсутствуют
2265	744814.5	1312384.6	данные отсутствуют	данные отсутствуют
2266	744855.7	1312437.05	данные отсутствуют	данные отсутствуют
2267	744905.15	1312500.1	данные отсутствуют	данные отсутствуют
Государственный регистратор				ФГИС ЕГРН
полное наименование должности			подпись	инициалы, фамилия

М.П.

Раздел 4.2

Выписка из Единого государственного реестра недвижимости об объекте недвижимости  
Сведения о частях земельного участка

Земельный участок				
(вид объекта недвижимости)				
Лист № ____ Раздела <b>4.2</b>		Всего листов раздела <b>4.2</b> : ____		Всего разделов: ____
30.09.2021 № 99/2021/420840200				
Кадастровый номер:			02:22:000000:262 (единое землепользование)	
Номер точки	Координаты, м		Описание закрепления на местности	Средняя квадратическая погрешность определения координат характерных точек границы части земельного участка, м
	X	Y		
1	2	3	4	5
2268	744928.89	1312522.65	данные отсутствуют	данные отсутствуют
2269	744795.14	1312440.92	данные отсутствуют	данные отсутствуют
2270	744773.7	1312413.65	данные отсутствуют	данные отсутствуют
2271	744736.25	1312355.5	данные отсутствуют	данные отсутствуют
2272	744693.6	1312281.8	данные отсутствуют	данные отсутствуют
2273	744622.5	1312187.45	данные отсутствуют	данные отсутствуют
2274	744560.45	1312120.25	данные отсутствуют	данные отсутствуют
2275	744500.34	1312047.63	данные отсутствуют	данные отсутствуют
2276	744477.51	1311944.41	данные отсутствуют	данные отсутствуют
2277	744359.65	1311754.5	данные отсутствуют	данные отсутствуют
2278	744363.4	1311761.75	данные отсутствуют	данные отсутствуют
2279	744426.56	1311860.7	данные отсутствуют	данные отсутствуют
2280	744336.07	1311811.89	данные отсутствуют	данные отсутствуют
2281	744320	1311786.75	данные отсутствуют	данные отсутствуют
2282	744299.39	1311746.83	данные отсутствуют	данные отсутствуют
2283	745302.79	1308073.16	данные отсутствуют	данные отсутствуют
2284	745316.38	1308121.29	данные отсутствуют	данные отсутствуют
Государственный регистратор				ФГИС ЕГРН
полное наименование должности			подпись	инициалы, фамилия

М.П.

<b>Земельный участок</b>			
(вид объекта недвижимости)			
Лист № ____ Раздела <b>4.2</b>	Всего листов раздела <b>4.2</b> : ____	Всего разделов: ____	Всего листов выписки: ____
<b>30.09.2021 № 99/2021/420840200</b>			
Кадастровый номер:		<b>02:22:000000:262 (единое землепользование)</b>	

Номер точки	Координаты, м		Описание закрепления на местности	Средняя квадратическая погрешность определения координат характерных точек границы части земельного участка, м
	X	Y		
1	2	3	4	5
2285	745305.73	1308124.06	данные отсутствуют	данные отсутствуют
2286	745304.52	1308124.36	данные отсутствуют	данные отсутствуют
2287	745249.38	1308137.24	данные отсутствуют	данные отсутствуют
2288	745248.55	1308137.43	данные отсутствуют	данные отсутствуют
2289	745222.49	1308143.05	данные отсутствуют	данные отсутствуют
2290	743708.49	1306977.61	данные отсутствуют	данные отсутствуют
2291	743730.88	1306980.45	данные отсутствуют	данные отсутствуют
2292	743734.68	1306981.08	данные отсутствуют	данные отсутствуют
2293	743756.46	1306985.56	данные отсутствуют	данные отсутствуют
2294	743704.74	1306977.3	данные отсутствуют	данные отсутствуют
2295	742750.18	1305663	данные отсутствуют	данные отсутствуют
2296	742759	1305676.23	данные отсутствуют	данные отсутствуют
2297	742898	1305985.71	данные отсутствуют	данные отсутствуют
2298	743325	1307037.51	данные отсутствуют	данные отсутствуют
2299	743349.3	1307082.96	данные отсутствуют	данные отсутствуют
2300	743346.72	1307082.88	данные отсутствуют	данные отсутствуют
2301	743343.97	1307082.71	данные отсутствуют	данные отсутствуют

Государственный регистратор		ФГИС ЕГРН
полное наименование должности	подпись	инициалы, фамилия

М.П.

<b>Земельный участок</b>			
(вид объекта недвижимости)			
Лист № ____ Раздела <b>4.2</b>	Всего листов раздела <b>4.2</b> : ____	Всего разделов: ____	Всего листов выписки: ____
<b>30.09.2021 № 99/2021/420840200</b>			
Кадастровый номер:		<b>02:22:000000:262 (единое землепользование)</b>	

Номер точки	Координаты, м		Описание закрепления на местности	Средняя квадратическая погрешность определения координат характерных точек границы части земельного участка, м
	X	Y		
1	2	3	4	5
2302	743332.51	1307081.72	данные отсутствуют	данные отсутствуют
2303	743327.43	1307081.02	данные отсутствуют	данные отсутствуют
2304	743317.47	1307079.11	данные отсутствуют	данные отсутствуют
2305	743311.41	1307077.56	данные отсутствуют	данные отсутствуют
2306	743297.47	1307070.45	данные отсутствуют	данные отсутствуют
2307	743296.55	1307069.62	данные отсутствуют	данные отсутствуют
2308	743133.07	1306694.22	данные отсутствуют	данные отсутствуют
2309	743126.91	1306679.05	данные отсутствуют	данные отсутствуют
2310	743126.76	1306678.69	данные отсутствуют	данные отсутствуют
2311	743092.83	1306593.28	данные отсутствуют	данные отсутствуют
2312	743060.14	1306510.4	данные отсутствуют	данные отсутствуют
2313	743014.86	1306397.5	данные отсутствуют	данные отсутствуют
2314	742989.21	1306334.38	данные отсутствуют	данные отсутствуют
2315	742963.51	1306272.25	данные отсутствуют	данные отсутствуют
2316	742963.43	1306272.07	данные отсутствуют	данные отсутствуют
2317	742936.89	1306207.18	данные отсутствуют	данные отсутствуют
2318	742907.67	1306136.01	данные отсутствуют	данные отсутствуют

Государственный регистратор		ФГИС ЕГРН
полное наименование должности	подпись	инициалы, фамилия

М.П.

Земельный участок				
(вид объекта недвижимости)				
Лист № ____ Раздела <b>4.2</b>		Всего листов раздела <b>4.2</b> : ____		Всего разделов: ____
30.09.2021 № 99/2021/420840200				
Кадастровый номер:			02:22:000000:262 (единое землепользование)	
Номер точки	Координаты, м		Описание закрепления на местности	Средняя квадратическая погрешность определения координат характерных точек границы части земельного участка, м
	X	Y		
1	2	3	4	5
2319	742880.74	1306073.1	данные отсутствуют	данные отсутствуют
2320	742880.43	1306072.37	данные отсутствуют	данные отсутствуют
2321	742849.38	1305996.57	данные отсутствуют	данные отсутствуют
2322	742820.44	1305926.53	данные отсутствуют	данные отсутствуют
2323	742803.02	1305884.36	данные отсутствуют	данные отсутствуют

Государственный регистратор		ФГИС ЕГРН
полное наименование должности	подпись	инициалы, фамилия

М.П.

Земельный участок				
(вид объекта недвижимости)				
Лист № ____ Раздела <b>4.2</b>		Всего листов раздела <b>4.2</b> : ____		Всего разделов: ____
30.09.2021 № 99/2021/420840200				
Кадастровый номер:			02:22:000000:262 (единое землепользование)	
Сведения о характерных точках границы части (частей) земельного участка				
Учетный номер части: 7				
Система координат: МСК-05				
Зона №				
Номер точки	Координаты, м		Описание закрепления на местности	Средняя квадратическая погрешность определения координат характерных точек границы части земельного участка, м
	X	Y		
1	2	3	4	5
123	747738.17	1312112.66	данные отсутствуют	данные отсутствуют
123	747738.17	1312112.66	данные отсутствуют	данные отсутствуют
124	747319.22	1312165.04	данные отсутствуют	данные отсутствуют
124	747319.22	1312165.04	данные отсутствуют	данные отсутствуют
126	746822.4	1312243.61	данные отсутствуют	данные отсутствуют
126	746822.4	1312243.61	данные отсутствуют	данные отсутствуют
127	746417.26	1312370.73	данные отсутствуют	данные отсутствуют
127	746417.26	1312370.73	данные отсутствуют	данные отсутствуют
129	746311.12	1312407.96	данные отсутствуют	данные отсутствуют
129	746311.12	1312407.96	данные отсутствуют	данные отсутствуют
130	746267.36	1312413.58	данные отсутствуют	данные отсутствуют
130	746267.36	1312413.58	данные отсутствуют	данные отсутствуют
131	746046.89	1312501.55	данные отсутствуют	данные отсутствуют
131	746046.89	1312501.55	данные отсутствуют	данные отсутствуют
132	745877.63	1312592.3	данные отсутствуют	данные отсутствуют
132	745877.63	1312592.3	данные отсутствуют	данные отсутствуют

Государственный регистратор		ФГИС ЕГРН
полное наименование должности	подпись	инициалы, фамилия

М.П.



Земельный участок				
(вид объекта недвижимости)				
Лист № ____ Раздела <b>4.2</b>		Всего листов раздела <b>4.2</b> : ____		Всего разделов: ____
30.09.2021 № 99/2021/420840200				
Кадастровый номер:			02:22:000000:262 (единое землепользование)	
Номер точки	Координаты, м		Описание закрепления на местности	Средняя квадратическая погрешность определения координат характерных точек границы части земельного участка, м
	X	Y		
1	2	3	4	5
133	745766.59	1312630.67	данные отсутствуют	данные отсутствуют
133	745766.59	1312630.67	данные отсутствуют	данные отсутствуют
134	745327.67	1312672.19	данные отсутствуют	данные отсутствуют
135	744905.67	1312513.94	данные отсутствуют	данные отсутствуют
135	744905.67	1312513.94	данные отсутствуют	данные отсутствуют
140	744503.15	1312048.35	данные отсутствуют	данные отсутствуют
140	744503.15	1312048.35	данные отсутствуют	данные отсутствуют
141	744461.5	1311879.54	данные отсутствуют	данные отсутствуют
492	747674.28	1308359.69	данные отсутствуют	данные отсутствуют
493	747693.73	1308360.39	данные отсутствуют	данные отсутствуют
494	747735.53	1308361.9	данные отсутствуют	данные отсутствуют
495	747843.45	1308386.12	данные отсутствуют	данные отсутствуют
727	745062.19	1308483.19	данные отсутствуют	данные отсутствуют
728	745042.88	1308491.19	данные отсутствуют	данные отсутствуют
729	744962.77	1308507	данные отсутствуют	данные отсутствуют
1481	744800.59	1302645.75	данные отсутствуют	данные отсутствуют
1482	744791.45	1302648.04	данные отсутствуют	данные отсутствуют
Государственный регистратор				ФГИС ЕГРН
полное наименование должности			подпись	инициалы, фамилия

М.П.

Раздел 4.2

Выписка из Единого государственного реестра недвижимости об объекте недвижимости  
Сведения о частях земельного участка

Земельный участок				
(вид объекта недвижимости)				
Лист № ____ Раздела <b>4.2</b>		Всего листов раздела <b>4.2</b> : ____		Всего разделов: ____
30.09.2021 № 99/2021/420840200				
Кадастровый номер:			02:22:000000:262 (единое землепользование)	
Номер точки	Координаты, м		Описание закрепления на местности	Средняя квадратическая погрешность определения координат характерных точек границы части земельного участка, м
	X	Y		
1	2	3	4	5
1483	744791.42	1302648.05	данные отсутствуют	данные отсутствуют
1484	744785.05	1302651.82	данные отсутствуют	данные отсутствуют
1520	744788.23	1302615.69	данные отсутствуют	данные отсутствуют
1521	744788.26	1302615.68	данные отсутствуют	данные отсутствуют
1522	744790.35	1302614.89	данные отсутствуют	данные отсутствуют
1523	744790.37	1302614.89	данные отсутствуют	данные отсутствуют
1524	744790.41	1302614.85	данные отсутствуют	данные отсутствуют
1525	744790.42	1302614.8	данные отсутствуют	данные отсутствуют
1526	744790.41	1302614.76	данные отсутствуют	данные отсутствуют
1527	744789.61	1302612.67	данные отсутствуют	данные отсутствуют
1528	744789.6	1302612.66	данные отсутствуют	данные отсутствуют
1529	744789.57	1302612.62	данные отсутствуют	данные отсутствуют
1530	744789.52	1302612.61	данные отсутствуют	данные отсутствуют
1531	744789.48	1302612.62	данные отсутствуют	данные отсутствуют
1532	744787.39	1302613.41	данные отсутствуют	данные отсутствуют
1533	744787.38	1302613.41	данные отсутствуют	данные отсутствуют
1534	744787.34	1302613.45	данные отсутствуют	данные отсутствуют
Государственный регистратор				ФГИС ЕГРН
полное наименование должности			подпись	инициалы, фамилия

М.П.

Земельный участок					
(вид объекта недвижимости)					
Лист № ____ Раздела <b>4.2</b>		Всего листов раздела <b>4.2</b> : ____		Всего разделов: ____	Всего листов выписки: ____
30.09.2021 № 99/2021/420840200					
Кадастровый номер:			02:22:000000:262 (единое землепользование)		
Номер точки	Координаты, м		Описание закрепления на местности	Средняя квадратическая погрешность определения координат характерных точек границы части земельного участка, м	
	X	Y			
1	2	3	4	5	
1535	744787.33	1302613.5	данные отсутствуют	данные отсутствуют	
1536	744787.34	1302613.54	данные отсутствуют	данные отсутствуют	
1537	744788.14	1302615.63	данные отсутствуют	данные отсутствуют	
1538	744788.14	1302615.64	данные отсутствуют	данные отсутствуют	
1539	744788.18	1302615.68	данные отсутствуют	данные отсутствуют	
1540	742742.11	1309400.66	данные отсутствуют	данные отсутствуют	
1570	742737.57	1309398.42	данные отсутствуют	данные отсутствуют	
1577	745264.27	1308082.42	данные отсутствуют	данные отсутствуют	
1578	745293.15	1308075.67	данные отсутствуют	данные отсутствуют	
1606	745221.48	1308127.52	данные отсутствуют	данные отсутствуют	
1607	745205.63	1308099.3	данные отсутствуют	данные отсутствуют	
1607	745205.63	1308099.3	данные отсутствуют	данные отсутствуют	
1638	742728.53	1305629.89	данные отсутствуют	данные отсутствуют	
1639	742729.06	1305630.23	данные отсутствуют	данные отсутствуют	
1640	742731.85	1305636.2	данные отсутствуют	данные отсутствуют	
1641	742741.18	1305649.85	данные отсутствуют	данные отсутствуют	
1644	742771.69	1305701.44	данные отсутствуют	данные отсутствуют	
Государственный регистратор					ФГИС ЕГРН
полное наименование должности			подпись		инициалы, фамилия

М.П.

Раздел 4.2

Выписка из Единого государственного реестра недвижимости об объекте недвижимости  
Сведения о частях земельного участка

Земельный участок					
(вид объекта недвижимости)					
Лист № ____ Раздела <b>4.2</b>		Всего листов раздела <b>4.2</b> : ____		Всего разделов: ____	Всего листов выписки: ____
30.09.2021 № 99/2021/420840200					
Кадастровый номер:			02:22:000000:262 (единое землепользование)		
Номер точки	Координаты, м		Описание закрепления на местности	Средняя квадратическая погрешность определения координат характерных точек границы части земельного участка, м	
	X	Y			
1	2	3	4	5	
1645	742786.54	1305732.27	данные отсутствуют	данные отсутствуют	
1646	742810.31	1305780.99	данные отсутствуют	данные отсутствуют	
1647	742828.84	1305822.01	данные отсутствуют	данные отсутствуют	
1648	742842.97	1305853.28	данные отсутствуют	данные отсутствуют	
1649	742855.27	1305882.87	данные отсутствуют	данные отсутствуют	
1651	742907.79	1306010.42	данные отсутствуют	данные отсутствуют	
1652	742986.84	1306212.5	данные отсутствуют	данные отсутствуют	
1653	743038.58	1306335.7	данные отсутствуют	данные отсутствуют	
1654	743106.24	1306500.41	данные отсутствуют	данные отсутствуют	
1655	743127.58	1306550.74	данные отсутствуют	данные отсутствуют	
1656	743145.58	1306590.65	данные отсутствуют	данные отсутствуют	
1657	743173.23	1306660.23	данные отсутствуют	данные отсутствуют	
1658	743206.48	1306742.07	данные отсутствуют	данные отсутствуют	
1659	743230.58	1306803.49	данные отсутствуют	данные отсутствуют	
1660	743250.61	1306851.51	данные отсутствуют	данные отсутствуют	
1661	743273.45	1306910.89	данные отсутствуют	данные отсутствуют	
1662	743273.71	1306911.9	данные отсутствуют	данные отсутствуют	
Государственный регистратор					ФГИС ЕГРН
полное наименование должности			подпись		инициалы, фамилия

М.П.

Земельный участок				
(вид объекта недвижимости)				
Лист № ____ Раздела <b>4.2</b>		Всего листов раздела <b>4.2</b> : ____		Всего разделов: ____
30.09.2021 № 99/2021/420840200				
Кадастровый номер:			02:22:000000:262 (единое землепользование)	
Номер точки	Координаты, м		Описание закрепления на местности	Средняя квадратическая погрешность определения координат характерных точек границы части земельного участка, м
	X	Y		
1	2	3	4	5
1663	743271.08	1306915.61	данные отсутствуют	данные отсутствуют
1664	743270.9	1306916.33	данные отсутствуют	данные отсутствуют
1665	743271.12	1306917.89	данные отсутствуют	данные отсутствуют
1666	743271.25	1306918.25	данные отсутствуют	данные отсутствуют
1667	743271.51	1306918.54	данные отсутствуют	данные отсутствуют
1668	743272.57	1306919.34	данные отсутствуют	данные отсутствуют
1669	743273.14	1306919.47	данные отсутствуют	данные отсутствуют
1670	743275.21	1306919.32	данные отсутствуют	данные отсутствуют
1671	743275.42	1306919.28	данные отсутствуют	данные отсутствуют
1672	743276.55	1306918.95	данные отсутствуют	данные отсутствуют
1673	743277.29	1306919.27	данные отсутствуют	данные отсутствуют
1674	743296.65	1306968.55	данные отсутствуют	данные отсутствуют
1675	743322.07	1307030.63	данные отсутствуют	данные отсутствуют
1677	743333.01	1307037.45	данные отсутствуют	данные отсутствуют
1678	743333.4	1307038.57	данные отсутствуют	данные отсутствуют
1679	743343.59	1307068.07	данные отсутствуют	данные отсутствуют
1688	742704.27	1305634.68	данные отсутствуют	данные отсутствуют
Государственный регистратор				ФГИС ЕГРН
полное наименование должности			подпись	инициалы, фамилия

М.П.

Земельный участок				
(вид объекта недвижимости)				
Лист № ____ Раздела <b>4.2</b>		Всего листов раздела <b>4.2</b> : ____		Всего разделов: ____
30.09.2021 № 99/2021/420840200				
Кадастровый номер:			02:22:000000:262 (единое землепользование)	
Номер точки	Координаты, м		Описание закрепления на местности	Средняя квадратическая погрешность определения координат характерных точек границы части земельного участка, м
	X	Y		
1	2	3	4	5
1695	745785.37	1307546.44	данные отсутствуют	данные отсутствуют
1696	743745.15	1307032.44	данные отсутствуют	данные отсутствуют
1697	743735.52	1307023.02	данные отсутствуют	данные отсутствуют
1698	743722.91	1307023.66	данные отсутствуют	данные отсутствуют
1739	743757.37	1307032.98	данные отсутствуют	данные отсутствуют
1862	744655.38	1308269.27	данные отсутствуют	данные отсутствуют
1863	744603.84	1308290.22	данные отсутствуют	данные отсутствуют
1864	744551.76	1308311.38	данные отсутствуют	данные отсутствуют
1865	744503.99	1308328.99	данные отсутствуют	данные отсутствуют
1866	744444.08	1308353.26	данные отсутствуют	данные отсутствуют
1867	744404.54	1308368.54	данные отсутствуют	данные отсутствуют
1869	744369.68	1308379.5	данные отсутствуют	данные отсутствуют
1870	744355.19	1308386.16	данные отсутствуют	данные отсутствуют
1872	744330.51	1308399.48	данные отсутствуют	данные отсутствуют
1897	744460.02	1307808.03	данные отсутствуют	данные отсутствуют
1900	744469.35	1307821.99	данные отсутствуют	данные отсутствуют
2082	747856.91	1308399.59	данные отсутствуют	данные отсутствуют
Государственный регистратор				ФГИС ЕГРН
полное наименование должности			подпись	инициалы, фамилия

М.П.

Земельный участок				
(вид объекта недвижимости)				
Лист № ____ Раздела <b>4.2</b>		Всего листов раздела <b>4.2</b> : ____		Всего разделов: ____
30.09.2021 № 99/2021/420840200				
Кадастровый номер:			02:22:000000:262 (единое землепользование)	
Номер точки	Координаты, м		Описание закрепления на местности	Средняя квадратическая погрешность определения координат характерных точек границы части земельного участка, м
	X	Y		
1	2	3	4	5
2083	747659.66	1308363.19	данные отсутствуют	данные отсутствуют
2084	747001.01	1307952.01	данные отсутствуют	данные отсутствуют
2085	747006.34	1307957.15	данные отсутствуют	данные отсутствуют
2086	746999.9	1307964.16	данные отсутствуют	данные отсутствуют
2087	746019.51	1307526.89	данные отсутствуют	данные отсутствуют
2088	745985.83	1307529.71	данные отсутствуют	данные отсутствуют
2089	745970.49	1307519.08	данные отсутствуют	данные отсутствуют
2090	745951.36	1307522.84	данные отсутствуют	данные отсутствуют
2091	745940.32	1307503.1	данные отсутствуют	данные отсутствуют
2092	745975.26	1307496.23	данные отсутствуют	данные отсутствуют
2093	745922.23	1307517.15	данные отсутствуют	данные отсутствуют
2094	745925.4	1307527.95	данные отсутствуют	данные отсутствуют
2095	745865.27	1307539.77	данные отсутствуют	данные отсутствуют
2096	745807.86	1307529.15	данные отсутствуют	данные отсутствуют
2097	745919.2	1307507.25	данные отсутствуют	данные отсутствуют
2098	744484.79	1307843.39	данные отсутствуют	данные отсутствуют
2099	744473.12	1307848.19	данные отсутствуют	данные отсутствуют
Государственный регистратор				ФГИС ЕГРН
полное наименование должности			подпись	инициалы, фамилия

М.П.

Раздел 4.2

Выписка из Единого государственного реестра недвижимости об объекте недвижимости  
Сведения о частях земельного участка

Земельный участок				
(вид объекта недвижимости)				
Лист № ____ Раздела <b>4.2</b>		Всего листов раздела <b>4.2</b> : ____		Всего разделов: ____
30.09.2021 № 99/2021/420840200				
Кадастровый номер:			02:22:000000:262 (единое землепользование)	
Номер точки	Координаты, м		Описание закрепления на местности	Средняя квадратическая погрешность определения координат характерных точек границы части земельного участка, м
	X	Y		
1	2	3	4	5
2100	744445.57	1307789.7	данные отсутствуют	данные отсутствуют
2101	745211.14	1308109.11	данные отсутствуют	данные отсутствуют
2102	745221.73	1308094.66	данные отсутствуют	данные отсутствуют
2103	745061.81	1308481.25	данные отсутствуют	данные отсутствуют
2104	744921.34	1308512.84	данные отсутствуют	данные отсутствуют
2105	744919.58	1308497.3	данные отсутствуют	данные отсутствуют
2106	744684.07	1308248.29	данные отсутствуют	данные отсутствуют
2107	744668.73	1308262.85	данные отсутствуют	данные отсутствуют
2108	744316.47	1308409.11	данные отсутствуют	данные отсутствуют
2109	744292	1308418.68	данные отсутствуют	данные отсутствуют
2110	744046.04	1308568.48	данные отсутствуют	данные отсутствуют
2111	744037.38	1308548.57	данные отсутствуют	данные отсутствуют
2112	744282.41	1308399.34	данные отсутствуют	данные отсутствуют
2113	744641.68	1308258.89	данные отсутствуют	данные отсутствуют
2114	744675.11	1308227.16	данные отсутствуют	данные отсутствуют
2115	742745.88	1309402.58	данные отсутствуют	данные отсутствуют
2116	742745.3	1309402.86	данные отсутствуют	данные отсутствуют
Государственный регистратор				ФГИС ЕГРН
полное наименование должности			подпись	инициалы, фамилия

М.П.

Земельный участок				
(вид объекта недвижимости)				
Лист № ____ Раздела <b>4.2</b>		Всего листов раздела <b>4.2</b> : ____		Всего разделов: ____
30.09.2021 № 99/2021/420840200				
Кадастровый номер:			02:22:000000:262 (единое землепользование)	
Номер точки	Координаты, м		Описание закрепления на местности	Средняя квадратическая погрешность определения координат характерных точек границы части земельного участка, м
	X	Y		
1	2	3	4	5
2117	742721.98	1309390.47	данные отсутствуют	данные отсутствуют
2118	742717.54	1309392.69	данные отсутствуют	данные отсутствуют
2119	744804.45	1302607.37	данные отсутствуют	данные отсутствуют
2120	744817.7	1302643.41	данные отсутствуют	данные отсутствуют
2121	744784.54	1302651.73	данные отсутствуют	данные отсутствуют
2122	744772.73	1302619.62	данные отсутствуют	данные отсутствуют
2123	744739.68	1302535.36	данные отсутствуют	данные отсутствуют
2124	744765.95	1302509.23	данные отсутствуют	данные отсутствуют
2125	744938.44	1308495.27	данные отсутствуют	данные отсутствуют
2126	744942.08	1308509.92	данные отсутствуют	данные отсутствуют
2127	744921.17	1308512.87	данные отсутствуют	данные отсутствуют
2128	744918.05	1308500.33	данные отсутствуют	данные отсутствуют
2129	744552.15	1311779	данные отсутствуют	данные отсутствуют
2130	744561.74	1311794.02	данные отсутствуют	данные отсутствуют
2131	744604.58	1311864.78	данные отсутствуют	данные отсутствуют
2132	744640.57	1311903.67	данные отсутствуют	данные отсутствуют
2133	744709.08	1311986.4	данные отсутствуют	данные отсутствуют
Государственный регистратор				ФГИС ЕГРН
полное наименование должности			подпись	инициалы, фамилия

М.П.

Земельный участок				
(вид объекта недвижимости)				
Лист № ____ Раздела <b>4.2</b>		Всего листов раздела <b>4.2</b> : ____		Всего разделов: ____
30.09.2021 № 99/2021/420840200				
Кадастровый номер:			02:22:000000:262 (единое землепользование)	
Номер точки	Координаты, м		Описание закрепления на местности	Средняя квадратическая погрешность определения координат характерных точек границы части земельного участка, м
	X	Y		
1	2	3	4	5
2134	744771.12	1312053.61	данные отсутствуют	данные отсутствуют
2135	744842.21	1312147.97	данные отсутствуют	данные отсутствуют
2136	744866.79	1312181.8	данные отсутствуют	данные отсутствуют
2137	744909.45	1312255.48	данные отсутствуют	данные отсутствуют
2138	744937.79	1312299.46	данные отсутствуют	данные отсутствуют
2139	744965.01	1312334.1	данные отсутствуют	данные отсутствуют
2140	745016.71	1312400.02	данные отсутствуют	данные отсутствуют
2141	745044.58	1312426.5	данные отсутствуют	данные отсутствуют
2142	745111.02	1312475.46	данные отсутствуют	данные отсутствуют
2143	745147.43	1312497.44	данные отсутствуют	данные отсутствуют
2144	745202.59	1312517.93	данные отсутствуют	данные отсутствуют
2145	745242.97	1312524.19	данные отсутствуют	данные отсутствуют
2146	745288.17	1312525.16	данные отсутствуют	данные отсутствуют
2147	745407.09	1312525.16	данные отсутствуют	данные отсутствуют
2148	745470.94	1312520.59	данные отсутствуют	данные отсутствуют
2149	745579.39	1312502.71	данные отсутствуют	данные отсутствуют
2150	745654.06	1312477.82	данные отсутствуют	данные отсутствуют
Государственный регистратор				ФГИС ЕГРН
полное наименование должности			подпись	инициалы, фамилия

М.П.

Земельный участок				
(вид объекта недвижимости)				
Лист № ____ Раздела <b>4.2</b>		Всего листов раздела <b>4.2</b> : ____		Всего разделов: ____
30.09.2021 № 99/2021/420840200				
Кадастровый номер:			02:22:000000:262 (единое землепользование)	
Номер точки	Координаты, м		Описание закрепления на местности	Средняя квадратическая погрешность определения координат характерных точек границы части земельного участка, м
	X	Y		
1	2	3	4	5
2151	745771.68	1312436.45	данные отсутствуют	данные отсутствуют
2152	745886.72	1312395.09	данные отсутствуют	данные отсутствуют
2153	745987.54	1312349.85	данные отсутствуют	данные отсутствуют
2154	746033.89	1312324.72	данные отсутствуют	данные отсутствуют
2155	746083.18	1312288.03	данные отсутствуют	данные отсутствуют
2156	746119.39	1312267.12	данные отсутствуют	данные отсутствуют
2157	746204.7	1312237.4	данные отсутствуют	данные отсутствуют
2158	746302.93	1312202.49	данные отсутствуют	данные отсутствуют
2159	746342.7	1312189.57	данные отсутствуют	данные отсутствуют
2160	746377.29	1312179.16	данные отсутствуют	данные отсутствуют
2161	746445.77	1312150.15	данные отсутствуют	данные отсутствуют
2162	746511.04	1312127.53	данные отсутствуют	данные отсутствуют
2163	746550.81	1312114.61	данные отсутствуют	данные отсутствуют
2164	746636.77	1312094.57	данные отсутствуют	данные отсутствуют
2165	746727.24	1312073.89	данные отсутствуют	данные отсутствуют
2166	746813.85	1312049.33	данные отсутствуют	данные отсутствуют
2167	746883.65	1312028.65	данные отсутствуют	данные отсутствуют
Государственный регистратор				ФГИС ЕГРН
полное наименование должности			подпись	инициалы, фамилия

М.П.

Раздел 4.2

Выписка из Единого государственного реестра недвижимости об объекте недвижимости  
Сведения о частях земельного участка

Земельный участок				
(вид объекта недвижимости)				
Лист № ____ Раздела <b>4.2</b>		Всего листов раздела <b>4.2</b> : ____		Всего разделов: ____
30.09.2021 № 99/2021/420840200				
Кадастровый номер:			02:22:000000:262 (единое землепользование)	
Номер точки	Координаты, м		Описание закрепления на местности	Средняя квадратическая погрешность определения координат характерных точек границы части земельного участка, м
	X	Y		
1	2	3	4	5
2168	746953.45	1312009.9	данные отсутствуют	данные отсутствуют
2169	747018.73	1312000.21	данные отсутствуют	данные отсутствуют
2170	747094.34	1311987.93	данные отсутствуют	данные отсутствуют
2171	747177.07	1311978.88	данные отсутствуют	данные отсутствуют
2172	747218.65	1311974.51	данные отсутствуют	данные отсутствуют
2173	747296.21	1311969.99	данные отсутствуют	данные отсутствуют
2174	747374.41	1311968.7	данные отсутствуют	данные отсутствуют
2175	747446.74	1311963.73	данные отсутствуют	данные отсутствуют
2176	747487.93	1311954.97	данные отсутствуют	данные отсутствуют
2177	747586.17	1311942.69	данные отсутствуют	данные отсутствуют
2178	747659.29	1311931.48	данные отсутствуют	данные отсутствуют
2179	747236.21	1312173.49	данные отсутствуют	данные отсутствуют
2180	747218.65	1312174.51	данные отсутствуют	данные отсутствуют
2181	747135.92	1312183.56	данные отсутствуют	данные отсутствуют
2182	747060.31	1312195.84	данные отсутствуют	данные отсутствуют
2183	746995.03	1312205.53	данные отсутствуют	данные отсутствуют
2184	746925.23	1312224.28	данные отсутствуют	данные отсутствуют
Государственный регистратор				ФГИС ЕГРН
полное наименование должности			подпись	инициалы, фамилия

М.П.

<b>Земельный участок</b>			
(вид объекта недвижимости)			
Лист № ____ Раздела <b>4.2</b>	Всего листов раздела <b>4.2</b> : ____	Всего разделов: ____	Всего листов выписки: ____
<b>30.09.2021 № 99/2021/420840200</b>			
Кадастровый номер:		<b>02:22:000000:262 (единое землепользование)</b>	

Номер точки	Координаты, м		Описание закрепления на местности	Средняя квадратическая погрешность определения координат характерных точек границы части земельного участка, м
	X	Y		
1	2	3	4	5
2185	746914.23	1312227.54	данные отсутствуют	данные отсутствуют
2186	746661.09	1312294.22	данные отсутствуют	данные отсутствуют
2187	746592.39	1312310.24	данные отсутствуют	данные отсутствуют
2188	746527.12	1312332.86	данные отсутствуют	данные отсутствуют
2189	746496.18	1312345.97	данные отсутствуют	данные отсутствуют
2190	746398.34	1312380.97	данные отсутствуют	данные отсутствуют
2190	746398.34	1312380.97	данные отсутствуют	данные отсутствуют
2191	746384.28	1312385.2	данные отсутствуют	данные отсутствуют
2192	746345.3	1312399.05	данные отсутствуют	данные отсутствуют
2192	746345.3	1312399.05	данные отсутствуют	данные отсутствуют
2193	744795.17	1312440.94	данные отсутствуют	данные отсутствуют
2194	744773.72	1312413.64	данные отсутствуют	данные отсутствуют
2195	744736.24	1312355.48	данные отсутствуют	данные отсутствуют
2196	744693.58	1312281.8	данные отсутствуют	данные отсутствуют
2197	744622.49	1312187.44	данные отсутствуют	данные отсутствуют
2198	744560.45	1312120.23	данные отсутствуют	данные отсутствуют
2199	744500.33	1312047.63	данные отсутствуют	данные отсутствуют

Государственный регистратор		ФГИС ЕГРН
полное наименование должности	подпись	инициалы, фамилия

М.П.

<b>Земельный участок</b>			
(вид объекта недвижимости)			
Лист № ____ Раздела <b>4.2</b>	Всего листов раздела <b>4.2</b> : ____	Всего разделов: ____	Всего листов выписки: ____
<b>30.09.2021 № 99/2021/420840200</b>			
Кадастровый номер:		<b>02:22:000000:262 (единое землепользование)</b>	

Номер точки	Координаты, м		Описание закрепления на местности	Средняя квадратическая погрешность определения координат характерных точек границы части земельного участка, м
	X	Y		
1	2	3	4	5
2200	744336.09	1311811.9	данные отсутствуют	данные отсутствуют
2201	744320.02	1311786.74	данные отсутствуют	данные отсутствуют
2202	744299.4	1311746.84	данные отсутствуют	данные отсутствуют
2203	747236.34	1312173.47	данные отсутствуют	данные отсутствуют
2204	747218.65	1312174.5	данные отсутствуют	данные отсутствуют
2205	747135.9	1312183.55	данные отсутствуют	данные отсутствуют
2206	747060.3	1312195.85	данные отсутствуют	данные отсутствуют
2207	746995.05	1312205.55	данные отсутствуют	данные отсутствуют
2208	746925.25	1312224.3	данные отсутствуют	данные отсутствуют
2209	746914.41	1312227.51	данные отсутствуют	данные отсутствуют
2210	746661.06	1312294.23	данные отсутствуют	данные отсутствуют
2211	746592.4	1312310.25	данные отсутствуют	данные отсутствуют
2212	746527.1	1312332.85	данные отсутствуют	данные отсутствуют
2213	746496	1312346.02	данные отсутствуют	данные отсутствуют
2214	746384.3	1312385.2	данные отсутствуют	данные отсутствуют
2215	745627.28	1312643.85	данные отсутствуют	данные отсутствуют
2216	745719.2	1312613.25	данные отсутствуют	данные отсутствуют

Государственный регистратор		ФГИС ЕГРН
полное наименование должности	подпись	инициалы, фамилия

М.П.

Земельный участок				
(вид объекта недвижимости)				
Лист № ____ Раздела <b>4.2</b>		Всего листов раздела <b>4.2</b> : ____		Всего разделов: ____
30.09.2021 № 99/2021/420840200				
Кадастровый номер:			02:22:000000:262 (единое землепользование)	
Номер точки	Координаты, м		Описание закрепления на местности	Средняя квадратическая погрешность определения координат характерных точек границы части земельного участка, м
	X	Y		
1	2	3	4	5
2217	745836.3	1312572.05	данные отсутствуют	данные отсутствуют
2218	745949.35	1312531.4	данные отсутствуют	данные отсутствуют
2219	746046.7	1312487.7	данные отсутствуют	данные отсутствуют
2220	746118.2	1312448.95	данные отсутствуют	данные отсутствуют
2221	746170.9	1312409.7	данные отсутствуют	данные отсутствуют
2222	746180.4	1312404.15	данные отсутствуют	данные отсутствуют
2223	746184.3	1312402.6	данные отсутствуют	данные отсутствуют
2224	746269.45	1312372.95	данные отсутствуют	данные отсутствуют
2225	746367.55	1312338.1	данные отсутствуют	данные отсутствуют
2226	746369.85	1312337.3	данные отсутствуют	данные отсутствуют
2227	746433.85	1312318.05	данные отсутствуют	данные отсутствуют
2228	746507.6	1312286.8	данные отсутствуют	данные отсутствуют
2229	746510.75	1312285.6	данные отсутствуют	данные отсутствуют
2230	746576	1312263	данные отсутствуют	данные отсутствуют
2231	746581.05	1312261.55	данные отсутствуют	данные отсутствуют
2232	746667	1312241.5	данные отсутствуют	данные отсутствуют
2233	746667.2	1312241.45	данные отсутствуют	данные отсутствуют
Государственный регистратор				ФГИС ЕГРН
полное наименование должности			подпись	инициалы, фамилия

М.П.

Земельный участок				
(вид объекта недвижимости)				
Лист № ____ Раздела <b>4.2</b>		Всего листов раздела <b>4.2</b> : ____		Всего разделов: ____
30.09.2021 № 99/2021/420840200				
Кадастровый номер:			02:22:000000:262 (единое землепользование)	
Номер точки	Координаты, м		Описание закрепления на местности	Средняя квадратическая погрешность определения координат характерных точек границы части земельного участка, м
	X	Y		
1	2	3	4	5
2234	746756.4	1312221.05	данные отсутствуют	данные отсутствуют
2235	746841.5	1312196.95	данные отсутствуют	данные отсутствуют
2236	746911.05	1312176.35	данные отсутствуют	данные отсутствуют
2237	746912.25	1312176	данные отсутствуют	данные отсутствуют
2238	746982.05	1312157.25	данные отсутствуют	данные отсутствуют
2239	746987.7	1312156.05	данные отсутствуют	данные отсутствуют
2240	747052.65	1312146.45	данные отсутствуют	данные отсутствуют
2241	747127.9	1312134.2	данные отсутствуют	данные отсутствуют
2242	747130.5	1312133.85	данные отсутствуют	данные отсутствуют
2243	747213.2	1312124.8	данные отсутствуют	данные отсутствуют
2244	747215.75	1312124.6	данные отсутствуют	данные отсутствуют
2245	747293.3	1312120.05	данные отсутствуют	данные отсутствуют
2246	747295.4	1312120	данные отсутствуют	данные отсутствуют
2247	747372.3	1312118.75	данные отсутствуют	данные отсутствуют
2248	747470.85	1312111.95	данные отсутствуют	данные отсутствуют
2249	747519.1	1312101.7	данные отсутствуют	данные отсутствуют
2250	747523.3	1312101	данные отсутствуют	данные отсутствуют
Государственный регистратор				ФГИС ЕГРН
полное наименование должности			подпись	инициалы, фамилия

М.П.



Земельный участок				
(вид объекта недвижимости)				
Лист № ____ Раздела <b>4.2</b>		Всего листов раздела <b>4.2</b> : ____		Всего разделов: ____
30.09.2021 № 99/2021/420840200				
Кадастровый номер:			02:22:000000:262 (единое землепользование)	
Номер точки	Координаты, м		Описание закрепления на местности	Средняя квадратическая погрешность определения координат характерных точек границы части земельного участка, м
	X	Y		
1	2	3	4	5
2251	747620.85	1312088.8	данные отсутствуют	данные отсутствуют
2252	747716.2	1312074.2	данные отсутствуют	данные отсутствуют
2253	747721.02	1312073.27	данные отсутствуют	данные отсутствуют
2254	744484.25	1311955.55	данные отсутствуют	данные отсутствуют
2255	744528.65	1312003.55	данные отсутствуют	данные отсутствуют
2256	744529.1	1312004.05	данные отсутствуют	данные отсутствуют
2257	744530.45	1312005.6	данные отсутствуют	данные отсутствуют
2258	744598.1	1312087.3	данные отсутствуют	данные отсутствуют
2259	744659.25	1312153.55	данные отсутствуют	данные отсутствуют
2260	744659.65	1312154	данные отсутствуют	данные отсутствуют
2261	744662.4	1312157.35	данные отсутствуют	данные отсутствуют
2262	744733.5	1312251.7	данные отсутствуют	данные отсутствуют
2263	744736.85	1312256.75	данные отсутствуют	данные отсутствуют
2264	744778.9	1312329.4	данные отсутствуют	данные отсутствуют
2265	744814.5	1312384.6	данные отсутствуют	данные отсутствуют
2266	744855.7	1312437.05	данные отсутствуют	данные отсутствуют
2267	744905.15	1312500.1	данные отсутствуют	данные отсутствуют
Государственный регистратор				ФГИС ЕГРН
полное наименование должности			подпись	инициалы, фамилия

М.П.

Раздел 4.2

Выписка из Единого государственного реестра недвижимости об объекте недвижимости  
Сведения о частях земельного участка

Земельный участок				
(вид объекта недвижимости)				
Лист № ____ Раздела <b>4.2</b>		Всего листов раздела <b>4.2</b> : ____		Всего разделов: ____
30.09.2021 № 99/2021/420840200				
Кадастровый номер:			02:22:000000:262 (единое землепользование)	
Номер точки	Координаты, м		Описание закрепления на местности	Средняя квадратическая погрешность определения координат характерных точек границы части земельного участка, м
	X	Y		
1	2	3	4	5
2268	744928.89	1312522.65	данные отсутствуют	данные отсутствуют
2269	744795.14	1312440.92	данные отсутствуют	данные отсутствуют
2270	744773.7	1312413.65	данные отсутствуют	данные отсутствуют
2271	744736.25	1312355.5	данные отсутствуют	данные отсутствуют
2272	744693.6	1312281.8	данные отсутствуют	данные отсутствуют
2273	744622.5	1312187.45	данные отсутствуют	данные отсутствуют
2274	744560.45	1312120.25	данные отсутствуют	данные отсутствуют
2275	744500.34	1312047.63	данные отсутствуют	данные отсутствуют
2276	744477.51	1311944.41	данные отсутствуют	данные отсутствуют
2277	744359.65	1311754.5	данные отсутствуют	данные отсутствуют
2278	744363.4	1311761.75	данные отсутствуют	данные отсутствуют
2279	744426.56	1311860.7	данные отсутствуют	данные отсутствуют
2280	744336.07	1311811.89	данные отсутствуют	данные отсутствуют
2281	744320	1311786.75	данные отсутствуют	данные отсутствуют
2282	744299.39	1311746.83	данные отсутствуют	данные отсутствуют
2283	745302.79	1308073.16	данные отсутствуют	данные отсутствуют
2284	745316.38	1308121.29	данные отсутствуют	данные отсутствуют
Государственный регистратор				ФГИС ЕГРН
полное наименование должности			подпись	инициалы, фамилия

М.П.

Земельный участок				
(вид объекта недвижимости)				
Лист № ____ Раздела <b>4.2</b>		Всего листов раздела <b>4.2</b> : ____		Всего разделов: ____
30.09.2021 № 99/2021/420840200				
Кадастровый номер:			02:22:000000:262 (единое землепользование)	
Номер точки	Координаты, м		Описание закрепления на местности	Средняя квадратическая погрешность определения координат характерных точек границы части земельного участка, м
	X	Y		
1	2	3	4	5
2285	745305.73	1308124.06	данные отсутствуют	данные отсутствуют
2286	745304.52	1308124.36	данные отсутствуют	данные отсутствуют
2287	745249.38	1308137.24	данные отсутствуют	данные отсутствуют
2288	745248.55	1308137.43	данные отсутствуют	данные отсутствуют
2289	745222.49	1308143.05	данные отсутствуют	данные отсутствуют
2290	743708.49	1306977.61	данные отсутствуют	данные отсутствуют
2291	743730.88	1306980.45	данные отсутствуют	данные отсутствуют
2292	743734.68	1306981.08	данные отсутствуют	данные отсутствуют
2293	743756.46	1306985.56	данные отсутствуют	данные отсутствуют
2294	743704.74	1306977.3	данные отсутствуют	данные отсутствуют
2295	742750.18	1305663	данные отсутствуют	данные отсутствуют
2296	742759	1305676.23	данные отсутствуют	данные отсутствуют
2297	742898	1305985.71	данные отсутствуют	данные отсутствуют
2298	743325	1307037.51	данные отсутствуют	данные отсутствуют
2299	743349.3	1307082.96	данные отсутствуют	данные отсутствуют
2300	743346.72	1307082.88	данные отсутствуют	данные отсутствуют
2301	743343.97	1307082.71	данные отсутствуют	данные отсутствуют
Государственный регистратор				ФГИС ЕГРН
полное наименование должности			подпись	инициалы, фамилия

М.П.

Раздел 4.2

Выписка из Единого государственного реестра недвижимости об объекте недвижимости  
Сведения о частях земельного участка

Земельный участок				
(вид объекта недвижимости)				
Лист № ____ Раздела <b>4.2</b>		Всего листов раздела <b>4.2</b> : ____		Всего разделов: ____
30.09.2021 № 99/2021/420840200				
Кадастровый номер:			02:22:000000:262 (единое землепользование)	
Номер точки	Координаты, м		Описание закрепления на местности	Средняя квадратическая погрешность определения координат характерных точек границы части земельного участка, м
	X	Y		
1	2	3	4	5
2302	743332.51	1307081.72	данные отсутствуют	данные отсутствуют
2303	743327.43	1307081.02	данные отсутствуют	данные отсутствуют
2304	743317.47	1307079.11	данные отсутствуют	данные отсутствуют
2305	743311.41	1307077.56	данные отсутствуют	данные отсутствуют
2306	743297.47	1307070.45	данные отсутствуют	данные отсутствуют
2307	743296.55	1307069.62	данные отсутствуют	данные отсутствуют
2308	743133.07	1306694.22	данные отсутствуют	данные отсутствуют
2309	743126.91	1306679.05	данные отсутствуют	данные отсутствуют
2310	743126.76	1306678.69	данные отсутствуют	данные отсутствуют
2311	743092.83	1306593.28	данные отсутствуют	данные отсутствуют
2312	743060.14	1306510.4	данные отсутствуют	данные отсутствуют
2313	743014.86	1306397.5	данные отсутствуют	данные отсутствуют
2314	742989.21	1306334.38	данные отсутствуют	данные отсутствуют
2315	742963.51	1306272.25	данные отсутствуют	данные отсутствуют
2316	742963.43	1306272.07	данные отсутствуют	данные отсутствуют
2317	742936.89	1306207.18	данные отсутствуют	данные отсутствуют
2318	742907.67	1306136.01	данные отсутствуют	данные отсутствуют
Государственный регистратор				ФГИС ЕГРН
полное наименование должности			подпись	инициалы, фамилия

М.П.

<b>Земельный участок</b>			
(вид объекта недвижимости)			
Лист № ____ Раздела <b>4.2</b>	Всего листов раздела <b>4.2</b> : ____	Всего разделов: ____	Всего листов выписки: ____
<b>30.09.2021 № 99/2021/420840200</b>			
Кадастровый номер:		<b>02:22:000000:262 (единое землепользование)</b>	

Номер точки	Координаты, м		Описание закрепления на местности	Средняя квадратическая погрешность определения координат характерных точек границы части земельного участка, м
	X	Y		
1	2	3	4	5
2319	742880.74	1306073.1	данные отсутствуют	данные отсутствуют
2320	742880.43	1306072.37	данные отсутствуют	данные отсутствуют
2321	742849.38	1305996.57	данные отсутствуют	данные отсутствуют
2322	742820.44	1305926.53	данные отсутствуют	данные отсутствуют
2323	742803.02	1305884.36	данные отсутствуют	данные отсутствуют

Государственный регистратор		ФГИС ЕГРН
полное наименование должности	подпись	инициалы, фамилия

М.П.

## Выписка из Единого государственного реестра недвижимости об объекте недвижимости

## Сведения о характеристиках объекта недвижимости

На основании запроса от 15.11.2021 г., поступившего на рассмотрение 15.11.2021 г., сообщаем, что согласно записям Единого государственного реестра недвижимости:

<b>Земельный участок</b>			
(вид объекта недвижимости)			
Лист № ____ Раздела <b>1</b>	Всего листов раздела <b>1</b> : ____	Всего разделов: ____	Всего листов выписки: ____
<b>15.11.2021 № 99/2021/430675623</b>			
Кадастровый номер:		<b>02:22:000000:3391</b>	

Номер кадастрового квартала:	02:22:000000
Дата присвоения кадастрового номера:	22.08.2006
Ранее присвоенный государственный учетный номер:	Иной номер: 02:22:090801:4
Адрес:	установлено относительно ориентира, расположенного в границах участка. Почтовый адрес ориентира: Республика Башкортостан, р-н. Дюртюлинский, с/с. Суккуловский
Площадь:	24671 кв. м
Кадастровая стоимость, руб.:	123601.71
Кадастровые номера расположенных в пределах земельного участка объектов недвижимости:	данные отсутствуют
Кадастровые номера объектов недвижимости, из которых образован объект недвижимости:	данные отсутствуют
Кадастровые номера образованных объектов недвижимости:	данные отсутствуют
Сведения о включении объекта недвижимости в состав предприятия как имущественного комплекса:	

Государственный регистратор		ФГИС ЕГРН
полное наименование должности	подпись	инициалы, фамилия

М.П.

Раздел 1

## Выписка из Единого государственного реестра недвижимости об объекте недвижимости

## Сведения о характеристиках объекта недвижимости

<b>Земельный участок</b>			
(вид объекта недвижимости)			
Лист № ____ Раздела <b>1</b>	Всего листов раздела <b>1</b> : ____	Всего разделов: ____	Всего листов выписки: ____
<b>15.11.2021 № 99/2021/430675623</b>			
Кадастровый номер:		<b>02:22:000000:3391</b>	

Категория земель:	Земли сельскохозяйственного назначения
Виды разрешенного использования:	Для сельскохозяйственного производства
Сведения о кадастровом инженере:	данные отсутствуют
Сведения о лесах, водных объектах и об иных природных объектах, расположенных в пределах земельного участка:	данные отсутствуют
Сведения о том, что земельный участок полностью или частично расположен в границах зоны с особыми условиями использования территории или территории объекта культурного наследия	данные отсутствуют
Сведения о том, что земельный участок расположен в границах особой экономической зоны, территории опережающего социально-экономического развития, зоны территориального развития в Российской Федерации, игорной зоны:	данные отсутствуют
Сведения о том, что земельный участок расположен в границах особо охраняемой природной территории, охотничьих угодий, лесничеств, лесопарков:	данные отсутствуют
Сведения о результатах проведения государственного земельного надзора:	данные отсутствуют
Сведения о расположении земельного участка в границах территории, в отношении которой утвержден проект межевания территории:	данные отсутствуют

Государственный регистратор		ФГИС ЕГРН
полное наименование должности	подпись	инициалы, фамилия

М.П.

Выписка из Единого государственного реестра недвижимости об объекте недвижимости  
**Сведения о характеристиках объекта недвижимости**

<b>Земельный участок</b>			
<small>(вид объекта недвижимости)</small>			
Лист № ____ Раздела <b>1</b>	Всего листов раздела <b>1</b> : ____	Всего разделов: ____	Всего листов выписки: ____
<b>15.11.2021 № 99/2021/430675623</b>			
Кадастровый номер:		<b>02:22:000000:3391</b>	
Условный номер земельного участка:	данные отсутствуют		
Сведения о принятии акта и (или) заключении договора, предусматривающих предоставление в соответствии с земельным законодательством исполнительным органом государственной власти или органом местного самоуправления находящегося в государственной или муниципальной собственности земельного участка для строительства наемного дома социального использования или наемного дома коммерческого использования:	данные отсутствуют		
Сведения о том, что земельный участок или земельные участки образованы на основании решения об изъятии земельного участка и (или) расположенного на нем объекта недвижимости для государственных или муниципальных нужд:	данные отсутствуют		
Сведения о том, что земельный участок образован из земель или земельного участка, государственная собственность на которые не разграничена:	данные отсутствуют		
Сведения о наличии земельного спора о местоположении границ земельных участков:	данные отсутствуют		
Статус записи об объекте недвижимости:	Сведения об объекте недвижимости имеют статус "актуальные, ранее учтенные"		
Особые отметки:	Граница земельного участка не установлена в соответствии с требованиями земельного законодательства. Сведения необходимые для заполнения раздела 2 отсутствуют. Сведения необходимые для заполнения раздела 3.1 отсутствуют. Сведения необходимые для заполнения раздела 4 отсутствуют.		
Получатель выписки:	Рачкова Елена Сергеевна		

Государственный регистратор		ФГИС ЕГРН
полное наименование должности	подпись	инициалы, фамилия

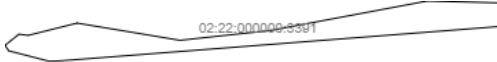
М.П.

Выписка из Единого государственного реестра недвижимости об объекте недвижимости  
**Сведения о зарегистрированных правах**

Государственный регистратор		ФГИС ЕГРН
полное наименование должности	подпись	инициалы, фамилия

М.П.

<b>Земельный участок</b>			
(вид объекта недвижимости)			
Лист № ___ Раздела <b>3</b>	Всего листов раздела <b>3</b> : ___	Всего разделов: ___	Всего листов выписки: ___
<b>15.11.2021 № 99/2021/430675623</b>			
Кадастровый номер:		<b>02:22:000000:3391</b>	

План (чертеж, схема) земельного участка			
			
Масштаб 1: данные отсутствуют	Условные обозначения:		

Государственный регистратор		ФГИС ЕГРН
полное наименование должности	подпись	инициалы, фамилия

М.П.

Раздел 3.2

Выписка из Единого государственного реестра недвижимости об объекте недвижимости  
Описание местоположения земельного участка

<b>Земельный участок</b>			
(вид объекта недвижимости)			
Лист № ___ Раздела <b>3.2</b>	Всего листов раздела <b>3.2</b> : ___	Всего разделов: ___	Всего листов выписки: ___
<b>15.11.2021 № 99/2021/430675623</b>			
Кадастровый номер:		<b>02:22:000000:3391</b>	

Сведения о характерных точках границы земельного участка				
Система координат				
Зона №				
Номер точки	Координаты		Описание закрепления на местности	Средняя квадратическая погрешность определения координат характерных точек границ земельного участка, м
	X	Y		
1	2	3	4	5
1	736312.35	1293164.35	данные отсутствуют	данные отсутствуют
2	736304.08	1293170.07	данные отсутствуют	данные отсутствуют
3	736288.48	1293230.7	данные отсутствуют	данные отсутствуют
4	736289.07	1293247.57	данные отсутствуют	данные отсутствуют
5	736340.68	1293909.4	данные отсутствуют	данные отсутствуют
6	736376.04	1293907.58	данные отсутствуют	данные отсутствуют
7	736376.06	1293907.59	данные отсутствуют	данные отсутствуют
8	736378.89	1293800	данные отсутствуют	данные отсутствуют
9	736334.65	1293564.1	данные отсутствуют	данные отсутствуют
10	736319.91	1293427.71	данные отсутствуют	данные отсутствуют
11	736345.71	1293272.9	данные отсутствуют	данные отсутствуют
12	736327.28	1293199.17	данные отсутствуют	данные отсутствуют
13	736329.07	1293185.41	данные отсутствуют	данные отсутствуют

Государственный регистратор		ФГИС ЕГРН
полное наименование должности	подпись	инициалы, фамилия

М.П.

## Выписка из Единого государственного реестра недвижимости об объекте недвижимости

## Сведения о характеристиках объекта недвижимости

На основании запроса от 27.09.2021 г., поступившего на рассмотрение 27.09.2021 г., сообщаем, что согласно записям Единого государственного реестра недвижимости:

<b>Земельный участок</b>			
(вид объекта недвижимости)			
Лист № ____ Раздела <b>1</b>	Всего листов раздела <b>1</b> : ____	Всего разделов: ____	Всего листов выписки: ____
<b>27.09.2021 № 99/2021/420183066</b>			
Кадастровый номер:		<b>02:22:000000:3392</b>	

Номер кадастрового квартала:	02:22:000000
Дата присвоения кадастрового номера:	22.08.2006
Ранее присвоенный государственный учетный номер:	Иной номер: 02:22:090801:4
Адрес:	установлено относительно ориентира, расположенного в границах участка. Почтовый адрес ориентира: Республика Башкортостан, р-н. Дюртюлинский, с/с. Суккуловский
Площадь:	1399515 кв. м
Кадастровая стоимость, руб.:	7011570.15
Кадастровые номера расположенных в пределах земельного участка объектов недвижимости:	данные отсутствуют
Кадастровые номера объектов недвижимости, из которых образован объект недвижимости:	данные отсутствуют
Кадастровые номера образованных объектов недвижимости:	данные отсутствуют
Сведения о включении объекта недвижимости в состав предприятия как имущественного комплекса:	

Государственный регистратор		ФГИС ЕГРН
полное наименование должности	подпись	инициалы, фамилия

М.П.

Раздел 1

## Выписка из Единого государственного реестра недвижимости об объекте недвижимости

## Сведения о характеристиках объекта недвижимости

<b>Земельный участок</b>			
(вид объекта недвижимости)			
Лист № ____ Раздела <b>1</b>	Всего листов раздела <b>1</b> : ____	Всего разделов: ____	Всего листов выписки: ____
<b>27.09.2021 № 99/2021/420183066</b>			
Кадастровый номер:		<b>02:22:000000:3392</b>	

Категория земель:	Земли сельскохозяйственного назначения
Виды разрешенного использования:	Для сельскохозяйственного производства
Сведения о кадастровом инженере:	Шакуров Айрат Данифович №02-11-227
Сведения о лесах, водных объектах и об иных природных объектах, расположенных в пределах земельного участка:	данные отсутствуют
Сведения о том, что земельный участок полностью или частично расположен в границах зоны с особыми условиями использования территории или территории объекта культурного наследия	данные отсутствуют
Сведения о том, что земельный участок расположен в границах особой экономической зоны, территории опережающего социально-экономического развития, зоны территориального развития в Российской Федерации, игровой зоны:	данные отсутствуют
Сведения о том, что земельный участок расположен в границах особо охраняемой природной территории, охотничьих угодий, лесничеств, лесопарков:	данные отсутствуют
Сведения о результатах проведения государственного земельного надзора:	данные отсутствуют
Сведения о расположении земельного участка в границах территории, в отношении которой утвержден проект межевания территории:	данные отсутствуют

Государственный регистратор		ФГИС ЕГРН
полное наименование должности	подпись	инициалы, фамилия

М.П.

## Сведения о характеристиках объекта недвижимости

<b>Земельный участок</b>			
(вид объекта недвижимости)			
Лист № ____ Раздела <b>1</b>	Всего листов раздела <b>1</b> : ____	Всего разделов: ____	Всего листов выписки: ____
<b>27.09.2021 № 99/2021/420183066</b>			
Кадастровый номер:		<b>02:22:000000:3392</b>	
Условный номер земельного участка:	данные отсутствуют		
Сведения о принятии акта и (или) заключении договора, предусматривающих предоставление в соответствии с земельным законодательством исполнительным органом государственной власти или органом местного самоуправления находящегося в государственной или муниципальной собственности земельного участка для строительства наемного дома социального использования или наемного дома коммерческого использования:	данные отсутствуют		
Сведения о том, что земельный участок или земельные участки образованы на основании решения об изъятии земельного участка и (или) расположенного на нем объекта недвижимости для государственных или муниципальных нужд:	данные отсутствуют		
Сведения о том, что земельный участок образован из земель или земельного участка, государственная собственность на которые не разграничена:	данные отсутствуют		
Сведения о наличии земельного спора о местоположении границ земельных участков:	данные отсутствуют		
Статус записи об объекте недвижимости:	Сведения об объекте недвижимости имеют статус "актуальные, ранее учтенные"		
Особые отметки:	Граница земельного участка не установлена в соответствии с требованиями земельного законодательства. Сведения о категории земель, видах разрешенного использования имеют статус «Актуальные незасвидетельствованные». Право (ограничение права, обременение объекта недвижимости) зарегистрировано на данный объект недвижимости с категорией земель отсутствует, видами разрешенного использования отсутствует. Сведения необходимые для заполнения раздела 2 отсутствуют. Сведения необходимые для заполнения раздела 4 отсутствуют. Сведения необходимые для заполнения раздела 4.1 отсутствуют. Сведения необходимые для заполнения раздела 4.2 отсутствуют.		
Получатель выписки:	Рачкова Елена Сергеевна		
Государственный регистратор		ФГИС ЕГРН	
полное наименование должности	подпись	инициалы, фамилия	

М.П.



<b>Земельный участок</b>			
(вид объекта недвижимости)			
Лист № __ Раздела <u>3</u>	Всего листов раздела <u>3</u> : __	Всего разделов: __	Всего листов выписки: __
27.09.2021 № 99/2021/420183066			
Кадастровый номер:		02:22:000000:3392	

План (чертеж, схема) земельного участка			
			
Масштаб 1: данные отсутствуют	Условные обозначения:		

Государственный регистратор		ФГИС ЕГРН
полное наименование должности	подпись	инициалы, фамилия

М.П.

Раздел 3.1

<b>Земельный участок</b>			
(вид объекта недвижимости)			
Лист № __ Раздела <u>3.1</u>	Всего листов раздела <u>3.1</u> : __	Всего разделов: __	Всего листов выписки: __
27.09.2021 № 99/2021/420183066			
Кадастровый номер:		02:22:000000:3392	

Описание местоположения границ земельного участка							
Номер п/п	Номер точки		Дирекционный угол	Горизонтальное проложение, м	Описание закрепления на местности	Кадастровые номера смежных участков	Сведения об адресах правообладателей смежных земельных участков
	начальная	конечная					
1	2	3	4	5	6	7	8
1	1	2	данные отсутствуют	данные отсутствуют	данные отсутствуют	данные отсутствуют	данные отсутствуют
2	1	2	данные отсутствуют	данные отсутствуют	данные отсутствуют	данные отсутствуют	данные отсутствуют
3	2	3	данные отсутствуют	данные отсутствуют	данные отсутствуют	данные отсутствуют	данные отсутствуют
4	2	3	данные отсутствуют	данные отсутствуют	данные отсутствуют	данные отсутствуют	данные отсутствуют
5	3	4	данные отсутствуют	данные отсутствуют	данные отсутствуют	данные отсутствуют	данные отсутствуют
6	3	4	данные отсутствуют	данные отсутствуют	данные отсутствуют	данные отсутствуют	данные отсутствуют
7	4	5	данные отсутствуют	данные отсутствуют	данные отсутствуют	данные отсутствуют	данные отсутствуют
8	4	5	данные отсутствуют	данные отсутствуют	данные отсутствуют	данные отсутствуют	данные отсутствуют
9	5	6	данные отсутствуют	данные отсутствуют	данные отсутствуют	данные отсутствуют	данные отсутствуют
10	5	6	данные отсутствуют	данные отсутствуют	данные отсутствуют	данные отсутствуют	данные отсутствуют
11	6	7	данные отсутствуют	данные отсутствуют	данные отсутствуют	данные отсутствуют	данные отсутствуют
12	6	7	данные отсутствуют	данные отсутствуют	данные отсутствуют	данные отсутствуют	данные отсутствуют
13	7	8	данные отсутствуют	данные отсутствуют	данные отсутствуют	данные отсутствуют	данные отсутствуют
14	7	8	данные отсутствуют	данные отсутствуют	данные отсутствуют	данные отсутствуют	данные отсутствуют

			отсутствуют	отсутствуют			
15	8	9	данные отсутствуют	данные отсутствуют	данные отсутствуют	данные отсутствуют	данные отсутствуют

Государственный регистратор		ФГИС ЕГРН
полное наименование должности	подпись	инициалы, фамилия

М.П.

Раздел 3.1

Выписка из Единого государственного реестра недвижимости об объекте недвижимости  
**Описание местоположения земельного участка**

<b>Земельный участок</b>			
(вид объекта недвижимости)			
Лист № __ Раздела <b>3.1</b>	Всего листов раздела <b>3.1</b> : __	Всего разделов: __	Всего листов выписки: __
<b>27.09.2021 № 99/2021/420183066</b>			
Кадастровый номер:		<b>02:22:000000:3392</b>	

Описание местоположения границ земельного участка							
Номер п/п	Номер точки		Дирекционный угол	Горизонтальное проложение, м	Описание закрепления на местности	Кадастровые номера смежных участков	Сведения об адресах правообладателей смежных земельных участков
	начальная	конечная					
1	2	3	4	5	6	7	8
16	8	9	данные отсутствуют	данные отсутствуют	данные отсутствуют	данные отсутствуют	данные отсутствуют
17	9	10	данные отсутствуют	данные отсутствуют	данные отсутствуют	данные отсутствуют	данные отсутствуют
18	9	10	данные отсутствуют	данные отсутствуют	данные отсутствуют	данные отсутствуют	данные отсутствуют
19	9	1	данные отсутствуют	данные отсутствуют	данные отсутствуют	данные отсутствуют	данные отсутствуют
20	10	11	данные отсутствуют	данные отсутствуют	данные отсутствуют	данные отсутствуют	данные отсутствуют
21	10	11	данные отсутствуют	данные отсутствуют	данные отсутствуют	данные отсутствуют	данные отсутствуют
22	11	12	данные отсутствуют	данные отсутствуют	данные отсутствуют	данные отсутствуют	данные отсутствуют
23	11	12	данные отсутствуют	данные отсутствуют	данные отсутствуют	данные отсутствуют	данные отсутствуют
24	12	13	данные отсутствуют	данные отсутствуют	данные отсутствуют	данные отсутствуют	данные отсутствуют
25	12	1	данные отсутствуют	данные отсутствуют	данные отсутствуют	данные отсутствуют	данные отсутствуют
26	13	14	данные отсутствуют	данные отсутствуют	данные отсутствуют	данные отсутствуют	данные отсутствуют
27	14	15	данные отсутствуют	данные отсутствуют	данные отсутствуют	данные отсутствуют	данные отсутствуют
28	15	16	данные отсутствуют	данные отсутствуют	данные отсутствуют	данные отсутствуют	данные отсутствуют

29	16	17	данные отсутствуют	данные отсутствуют	данные отсутствуют	данные отсутствуют	данные отсутствуют
30	17	18	данные отсутствуют	данные отсутствуют	данные отсутствуют	данные отсутствуют	данные отсутствуют

Государственный регистратор		ФГИС ЕГРН
полное наименование должности	подпись	инициалы, фамилия

М.П.

Раздел 3.1

Выписка из Единого государственного реестра недвижимости об объекте недвижимости  
Описание местоположения земельного участка

<b>Земельный участок</b>			
(вид объекта недвижимости)			
Лист № __ Раздела <b>3.1</b>	Всего листов раздела <b>3.1</b> : __	Всего разделов: __	Всего листов выписки: __
<b>27.09.2021 № 99/2021/420183066</b>			
Кадастровый номер:		<b>02:22:000000:3392</b>	

Описание местоположения границ земельного участка							
Номер п/п	Номер точки		Дирекционный угол	Горизонтальное проложение, м	Описание закрепления на местности	Кадастровые номера смежных участков	Сведения об адресах правообладателей смежных земельных участков
	начальная	конечная					
1	2	3	4	5	6	7	8
31	18	19	данные отсутствуют	данные отсутствуют	данные отсутствуют	данные отсутствуют	данные отсутствуют
32	19	20	данные отсутствуют	данные отсутствуют	данные отсутствуют	данные отсутствуют	данные отсутствуют
33	20	21	данные отсутствуют	данные отсутствуют	данные отсутствуют	данные отсутствуют	данные отсутствуют
34	21	22	данные отсутствуют	данные отсутствуют	данные отсутствуют	данные отсутствуют	данные отсутствуют
35	22	23	данные отсутствуют	данные отсутствуют	данные отсутствуют	данные отсутствуют	данные отсутствуют
36	23	24	данные отсутствуют	данные отсутствуют	данные отсутствуют	данные отсутствуют	данные отсутствуют
37	24	25	данные отсутствуют	данные отсутствуют	данные отсутствуют	данные отсутствуют	данные отсутствуют
38	25	26	данные отсутствуют	данные отсутствуют	данные отсутствуют	данные отсутствуют	данные отсутствуют
39	26	27	данные отсутствуют	данные отсутствуют	данные отсутствуют	данные отсутствуют	данные отсутствуют
40	27	28	данные отсутствуют	данные отсутствуют	данные отсутствуют	данные отсутствуют	данные отсутствуют
41	28	29	данные отсутствуют	данные отсутствуют	данные отсутствуют	данные отсутствуют	данные отсутствуют
42	29	30	данные отсутствуют	данные отсутствуют	данные отсутствуют	данные отсутствуют	данные отсутствуют
43	30	31	данные отсутствуют	данные отсутствуют	данные отсутствуют	данные отсутствуют	данные отсутствуют

44	31	32	данные отсутствуют	данные отсутствуют	данные отсутствуют	данные отсутствуют	данные отсутствуют
45	32	33	данные отсутствуют	данные отсутствуют	данные отсутствуют	данные отсутствуют	данные отсутствуют

Государственный регистратор		ФГИС ЕГРН
полное наименование должности	подпись	инициалы, фамилия

М.П.

Раздел 3.1

Выписка из Единого государственного реестра недвижимости об объекте недвижимости  
Описание местоположения земельного участка

<b>Земельный участок</b>			
(вид объекта недвижимости)			
Лист № __ Раздела <b>3.1</b>	Всего листов раздела <b>3.1</b> : __	Всего разделов: __	Всего листов выписки: __
<b>27.09.2021 № 99/2021/420183066</b>			
Кадастровый номер:		<b>02:22:000000:3392</b>	

Описание местоположения границ земельного участка							
Номер п/п	Номер точки		Дирекционный угол	Горизонтальное проложение, м	Описание закрепления на местности	Кадастровые номера смежных участков	Сведения об адресах правообладателей смежных земельных участков
	начальная	конечная					
1	2	3	4	5	6	7	8
46	33	34	данные отсутствуют	данные отсутствуют	данные отсутствуют	данные отсутствуют	данные отсутствуют
47	34	35	данные отсутствуют	данные отсутствуют	данные отсутствуют	данные отсутствуют	данные отсутствуют
48	35	36	данные отсутствуют	данные отсутствуют	данные отсутствуют	данные отсутствуют	данные отсутствуют
49	36	37	данные отсутствуют	данные отсутствуют	данные отсутствуют	данные отсутствуют	данные отсутствуют
50	37	38	данные отсутствуют	данные отсутствуют	данные отсутствуют	данные отсутствуют	данные отсутствуют
51	38	39	данные отсутствуют	данные отсутствуют	данные отсутствуют	данные отсутствуют	данные отсутствуют
52	39	40	данные отсутствуют	данные отсутствуют	данные отсутствуют	данные отсутствуют	данные отсутствуют
53	40	41	данные отсутствуют	данные отсутствуют	данные отсутствуют	данные отсутствуют	данные отсутствуют
54	41	42	данные отсутствуют	данные отсутствуют	данные отсутствуют	данные отсутствуют	данные отсутствуют
55	42	43	данные отсутствуют	данные отсутствуют	данные отсутствуют	данные отсутствуют	данные отсутствуют
56	43	44	данные отсутствуют	данные отсутствуют	данные отсутствуют	данные отсутствуют	данные отсутствуют
57	44	45	данные отсутствуют	данные отсутствуют	данные отсутствуют	данные отсутствуют	данные отсутствуют
58	45	46	данные отсутствуют	данные отсутствуют	данные отсутствуют	данные отсутствуют	данные отсутствуют

59	46	47	данные отсутствуют	данные отсутствуют	данные отсутствуют	данные отсутствуют	данные отсутствуют
60	47	48	данные отсутствуют	данные отсутствуют	данные отсутствуют	данные отсутствуют	данные отсутствуют

Государственный регистратор		ФГИС ЕГРН
полное наименование должности	подпись	инициалы, фамилия

М.П.

Раздел 3.1

Выписка из Единого государственного реестра недвижимости об объекте недвижимости  
Описание местоположения земельного участка

<b>Земельный участок</b>			
(вид объекта недвижимости)			
Лист № __ Раздела <b>3.1</b>	Всего листов раздела <b>3.1</b> : __	Всего разделов: __	Всего листов выписки: __
<b>27.09.2021 № 99/2021/420183066</b>			
Кадастровый номер:		<b>02:22:000000:3392</b>	

Описание местоположения границ земельного участка							
Номер п/п	Номер точки		Дирекционный угол	Горизонтальное проложение, м	Описание закрепления на местности	Кадастровые номера смежных участков	Сведения об адресах правообладателей смежных земельных участков
	начальная	конечная					
1	2	3	4	5	6	7	8
61	48	49	данные отсутствуют	данные отсутствуют	данные отсутствуют	данные отсутствуют	данные отсутствуют
62	49	50	данные отсутствуют	данные отсутствуют	данные отсутствуют	данные отсутствуют	данные отсутствуют
63	50	51	данные отсутствуют	данные отсутствуют	данные отсутствуют	данные отсутствуют	данные отсутствуют
64	51	52	данные отсутствуют	данные отсутствуют	данные отсутствуют	данные отсутствуют	данные отсутствуют
65	52	53	данные отсутствуют	данные отсутствуют	данные отсутствуют	данные отсутствуют	данные отсутствуют
66	53	54	данные отсутствуют	данные отсутствуют	данные отсутствуют	данные отсутствуют	данные отсутствуют
67	54	55	данные отсутствуют	данные отсутствуют	данные отсутствуют	данные отсутствуют	данные отсутствуют
68	55	56	данные отсутствуют	данные отсутствуют	данные отсутствуют	данные отсутствуют	данные отсутствуют
69	56	57	данные отсутствуют	данные отсутствуют	данные отсутствуют	данные отсутствуют	данные отсутствуют
70	57	58	данные отсутствуют	данные отсутствуют	данные отсутствуют	данные отсутствуют	данные отсутствуют
71	58	59	данные отсутствуют	данные отсутствуют	данные отсутствуют	данные отсутствуют	данные отсутствуют
72	59	60	данные отсутствуют	данные отсутствуют	данные отсутствуют	данные отсутствуют	данные отсутствуют
73	60	61	данные отсутствуют	данные отсутствуют	данные отсутствуют	данные отсутствуют	данные отсутствуют

74	61	62	данные отсутствуют	данные отсутствуют	данные отсутствуют	данные отсутствуют	данные отсутствуют
75	62	63	данные отсутствуют	данные отсутствуют	данные отсутствуют	данные отсутствуют	данные отсутствуют

Государственный регистратор		ФГИС ЕГРН
полное наименование должности	подпись	инициалы, фамилия

М.П.

Раздел 3.1

Выписка из Единого государственного реестра недвижимости об объекте недвижимости  
Описание местоположения земельного участка

<b>Земельный участок</b>			
(вид объекта недвижимости)			
Лист № __ Раздела <b>3.1</b>	Всего листов раздела <b>3.1</b> : __	Всего разделов: __	Всего листов выписки: __
<b>27.09.2021 № 99/2021/420183066</b>			
Кадастровый номер:		<b>02:22:000000:3392</b>	

Описание местоположения границ земельного участка							
Номер п/п	Номер точки		Дирекционный угол	Горизонтальное проложение, м	Описание закрепления на местности	Кадастровые номера смежных участков	Сведения об адресах правообладателей смежных земельных участков
	начальная	конечная					
1	2	3	4	5	6	7	8
76	63	64	данные отсутствуют	данные отсутствуют	данные отсутствуют	данные отсутствуют	данные отсутствуют
77	64	65	данные отсутствуют	данные отсутствуют	данные отсутствуют	данные отсутствуют	данные отсутствуют
78	65	66	данные отсутствуют	данные отсутствуют	данные отсутствуют	данные отсутствуют	данные отсутствуют
79	66	67	данные отсутствуют	данные отсутствуют	данные отсутствуют	данные отсутствуют	данные отсутствуют
80	67	68	данные отсутствуют	данные отсутствуют	данные отсутствуют	данные отсутствуют	данные отсутствуют
81	68	69	данные отсутствуют	данные отсутствуют	данные отсутствуют	данные отсутствуют	данные отсутствуют
82	69	70	данные отсутствуют	данные отсутствуют	данные отсутствуют	данные отсутствуют	данные отсутствуют
83	70	71	данные отсутствуют	данные отсутствуют	данные отсутствуют	данные отсутствуют	данные отсутствуют
84	71	72	данные отсутствуют	данные отсутствуют	данные отсутствуют	данные отсутствуют	данные отсутствуют
85	72	73	данные отсутствуют	данные отсутствуют	данные отсутствуют	данные отсутствуют	данные отсутствуют
86	73	74	данные отсутствуют	данные отсутствуют	данные отсутствуют	данные отсутствуют	данные отсутствуют
87	74	75	данные отсутствуют	данные отсутствуют	данные отсутствуют	данные отсутствуют	данные отсутствуют
88	75	76	данные отсутствуют	данные отсутствуют	данные отсутствуют	данные отсутствуют	данные отсутствуют

89	76	77	данные отсутствуют	данные отсутствуют	данные отсутствуют	данные отсутствуют	данные отсутствуют
90	77	78	данные отсутствуют	данные отсутствуют	данные отсутствуют	данные отсутствуют	данные отсутствуют

Государственный регистратор		ФГИС ЕГРН
полное наименование должности	подпись	инициалы, фамилия

М.П.

Раздел 3.1

Выписка из Единого государственного реестра недвижимости об объекте недвижимости  
Описание местоположения земельного участка

<b>Земельный участок</b>			
(вид объекта недвижимости)			
Лист № __ Раздела <b>3.1</b>	Всего листов раздела <b>3.1</b> : __	Всего разделов: __	Всего листов выписки: __
<b>27.09.2021 № 99/2021/420183066</b>			
Кадастровый номер:		<b>02:22:000000:3392</b>	

Описание местоположения границ земельного участка							
Номер п/п	Номер точки		Дирекционный угол	Горизонтальное проложение, м	Описание закрепления на местности	Кадастровые номера смежных участков	Сведения об адресах правообладателей смежных земельных участков
	начальная	конечная					
1	2	3	4	5	6	7	8
91	78	79	данные отсутствуют	данные отсутствуют	данные отсутствуют	данные отсутствуют	данные отсутствуют
92	79	80	данные отсутствуют	данные отсутствуют	данные отсутствуют	данные отсутствуют	данные отсутствуют
93	80	81	данные отсутствуют	данные отсутствуют	данные отсутствуют	данные отсутствуют	данные отсутствуют
94	81	82	данные отсутствуют	данные отсутствуют	данные отсутствуют	данные отсутствуют	данные отсутствуют
95	82	83	данные отсутствуют	данные отсутствуют	данные отсутствуют	данные отсутствуют	данные отсутствуют
96	83	84	данные отсутствуют	данные отсутствуют	данные отсутствуют	данные отсутствуют	данные отсутствуют
97	84	85	данные отсутствуют	данные отсутствуют	данные отсутствуют	данные отсутствуют	данные отсутствуют
98	85	86	данные отсутствуют	данные отсутствуют	данные отсутствуют	данные отсутствуют	данные отсутствуют
99	86	87	данные отсутствуют	данные отсутствуют	данные отсутствуют	данные отсутствуют	данные отсутствуют
100	87	88	данные отсутствуют	данные отсутствуют	данные отсутствуют	данные отсутствуют	данные отсутствуют
101	88	89	данные отсутствуют	данные отсутствуют	данные отсутствуют	данные отсутствуют	данные отсутствуют
102	89	90	данные отсутствуют	данные отсутствуют	данные отсутствуют	данные отсутствуют	данные отсутствуют
103	90	91	данные отсутствуют	данные отсутствуют	данные отсутствуют	данные отсутствуют	данные отсутствуют

104	91	92	данные отсутствуют	данные отсутствуют	данные отсутствуют	данные отсутствуют	данные отсутствуют
105	92	93	данные отсутствуют	данные отсутствуют	данные отсутствуют	данные отсутствуют	данные отсутствуют

Государственный регистратор		ФГИС ЕГРН
полное наименование должности	подпись	инициалы, фамилия

М.П.

Раздел 3.1

Выписка из Единого государственного реестра недвижимости об объекте недвижимости  
Описание местоположения земельного участка

<b>Земельный участок</b>			
(вид объекта недвижимости)			
Лист №	Раздела <b>3.1</b>	Всего листов раздела <b>3.1</b> : ____	Всего разделов: ____
27.09.2021 № 99/2021/420183066		Всего листов выписки: ____	
Кадастровый номер:		02:22:000000:3392	

Описание местоположения границ земельного участка							
Номер п/п	Номер точки		Дирекционный угол	Горизонтальное проложение, м	Описание закрепления на местности	Кадастровые номера смежных участков	Сведения об адресах правообладателей смежных земельных участков
	начальная	конечная					
1	2	3	4	5	6	7	8
106	93	94	данные отсутствуют	данные отсутствуют	данные отсутствуют	данные отсутствуют	данные отсутствуют
107	94	95	данные отсутствуют	данные отсутствуют	данные отсутствуют	данные отсутствуют	данные отсутствуют
108	95	96	данные отсутствуют	данные отсутствуют	данные отсутствуют	данные отсутствуют	данные отсутствуют
109	96	97	данные отсутствуют	данные отсутствуют	данные отсутствуют	данные отсутствуют	данные отсутствуют
110	97	98	данные отсутствуют	данные отсутствуют	данные отсутствуют	данные отсутствуют	данные отсутствуют
111	98	99	данные отсутствуют	данные отсутствуют	данные отсутствуют	данные отсутствуют	данные отсутствуют
112	99	100	данные отсутствуют	данные отсутствуют	данные отсутствуют	данные отсутствуют	данные отсутствуют
113	100	101	данные отсутствуют	данные отсутствуют	данные отсутствуют	данные отсутствуют	данные отсутствуют
114	101	102	данные отсутствуют	данные отсутствуют	данные отсутствуют	данные отсутствуют	данные отсутствуют
115	102	103	данные отсутствуют	данные отсутствуют	данные отсутствуют	данные отсутствуют	данные отсутствуют
116	103	104	данные отсутствуют	данные отсутствуют	данные отсутствуют	данные отсутствуют	данные отсутствуют
117	104	1	данные отсутствуют	данные отсутствуют	данные отсутствуют	данные отсутствуют	данные отсутствуют

Государственный регистратор		ФГИС ЕГРН
-----------------------------	--	-----------



Раздел 3.2

Выписка из Единого государственного реестра недвижимости об объекте недвижимости  
**Описание местоположения земельного участка**

<b>Земельный участок</b>			
(вид объекта недвижимости)			
Лист № __ Раздела <b>3.2</b>	Всего листов раздела <b>3.2</b> : __	Всего разделов: __	Всего листов выписки: __
<b>27.09.2021 № 99/2021/420183066</b>			
Кадастровый номер:		<b>02:22:000000:3392</b>	

Сведения о характерных точках границы земельного участка				
Система координат: МСК-02, зона 1				
Зона №				
Номер точки	Координаты		Описание закрепления на местности	Средняя квадратическая погрешность определения координат характерных точек границ земельного участка, м
	X	Y		
1	2	3	4	5
1	736317.2	1293160.83	данные отсутствуют	2.5
2	736310.99	1293157.2	данные отсутствуют	2.5
3	736306.56	1293160.41	данные отсутствуют	2.5
4	736326.76	1293081.87	данные отсутствуют	2.5
5	736242.29	1293060.66	данные отсутствуют	2.5
6	736175.99	1293310.8	данные отсутствуют	2.5
7	736160.11	1293319.3	данные отсутствуют	2.5
8	736153.84	1293319.16	данные отсутствуют	2.5
9	736154.62	1293316.99	данные отсутствуют	2.5
10	736157.59	1293316.73	данные отсутствуют	2.5
11	736158.44	1293311.25	данные отсутствуют	2.5
12	736112.75	1293305.84	данные отсутствуют	2.5
13	736061.26	1293332.04	данные отсутствуют	2.5
14	735958.88	1293307.94	данные отсутствуют	2.5
15	735806.09	1293448.98	данные отсутствуют	2.5

Государственный регистратор		ФГИС ЕГРН
полное наименование должности	подпись	инициалы, фамилия

<b>Земельный участок</b>			
(вид объекта недвижимости)			
Лист № <u>    </u> Раздела <u>3.2</u>	Всего листов раздела <u>3.2</u> : <u>    </u>	Всего разделов: <u>    </u>	Всего листов выписки: <u>    </u>
27.09.2021 № 99/2021/420183066			
Кадастровый номер:		02:22:000000:3392	

Сведения о характерных точках границы земельного участка

Система координат: МСК-02, зона 1

Зона №

Номер точки	Координаты		Описание закрепления на местности	Средняя квадратическая погрешность определения координат характерных точек границ земельного участка, м
	X	Y		
1	2	3	4	5
16	735735.75	1293529.67	данные отсутствуют	2.5
17	735737.31	1293518.83	данные отсутствуют	2.5
18	735753.23	1293489.96	данные отсутствуют	2.5
19	735758.21	1293481.99	данные отсутствуют	2.5
20	735771.15	1293460.09	данные отсутствуют	2.5
21	735787.08	1293434.21	данные отсутствуют	2.5
22	735800.02	1293409.32	данные отсутствуют	2.5
23	735815.1	1293382.22	данные отсутствуют	2.5
24	735802.43	1293388.63	данные отсутствуют	2.5
25	735791.16	1293406.07	данные отсутствуют	2.5
26	735778.58	1293416.65	данные отсутствуют	2.5
27	735765.03	1293431.92	данные отсутствуют	2.5
28	735757.19	1293438.91	данные отсутствуют	2.5
29	735743.57	1293455.92	данные отсутствуют	2.5
30	735732.26	1293466.66	данные отсутствуют	2.5

Государственный регистратор		ФГИС ЕГРН
полное наименование должности	подпись	инициалы, фамилия

М.П.

Раздел 3.2

Выписка из Единого государственного реестра недвижимости об объекте недвижимости  
Описание местоположения земельного участка

<b>Земельный участок</b>			
(вид объекта недвижимости)			
Лист № <u>    </u> Раздела <u>3.2</u>	Всего листов раздела <u>3.2</u> : <u>    </u>	Всего разделов: <u>    </u>	Всего листов выписки: <u>    </u>
27.09.2021 № 99/2021/420183066			
Кадастровый номер:		02:22:000000:3392	

Сведения о характерных точках границы земельного участка

Система координат: МСК-02, зона 1

Зона №

Номер точки	Координаты		Описание закрепления на местности	Средняя квадратическая погрешность определения координат характерных точек границ земельного участка, м
	X	Y		
1	2	3	4	5
31	735729.05	1293475.59	данные отсутствуют	2.5
32	735721.36	1293483.21	данные отсутствуют	2.5
33	735716.74	1293494.73	данные отсутствуют	2.5
34	735713.73	1293506.06	данные отсутствуют	2.5
35	735703.07	1293526.22	данные отсутствуют	2.5
36	735698.55	1293522.61	данные отсутствуют	2.5
37	735690.78	1293507.89	данные отсутствуют	2.5
38	735684.39	1293507.98	данные отсутствуют	2.5
39	735682.3	1293525.23	данные отсутствуют	2.5
40	735683.84	1293531.41	данные отсутствуют	2.5
41	735682.19	1293531.73	данные отсутствуют	2.5
42	735678.04	1293528.31	данные отсутствуют	2.5
43	735667.76	1293545.75	данные отсутствуют	2.5
44	735652.82	1293559.26	данные отсутствуют	2.5
45	735643.68	1293571.03	данные отсутствуют	2.5

Государственный регистратор		ФГИС ЕГРН
полное наименование должности	подпись	инициалы, фамилия

М.П.

Выписка из Единого государственного реестра недвижимости об объекте недвижимости  
Описание местоположения земельного участка

<b>Земельный участок</b>			
(вид объекта недвижимости)			
Лист № <u>    </u> Раздела <b>3.2</b>	Всего листов раздела <b>3.2</b> : <u>    </u>	Всего разделов: <u>    </u>	Всего листов выписки: <u>    </u>
<b>27.09.2021 № 99/2021/420183066</b>			
Кадастровый номер:		<b>02:22:000000:3392</b>	

Сведения о характерных точках границы земельного участка				
Система координат: МСК-02, зона 1				
Зона №				
Номер точки	Координаты		Описание закрепления на местности	Средняя квадратическая погрешность определения координат характерных точек границ земельного участка, м
	X	Y		
1	2	3	4	5
46	735635.78	1293577.4	данные отсутствуют	2.5
47	735628.65	1293578.65	данные отсутствуют	2.5
48	735624.49	1293571.13	данные отсутствуют	2.5
49	735622.77	1293538.53	данные отсутствуют	2.5
50	735620.72	1293532.5	данные отсутствуют	2.5
51	735612.71	1293529.06	данные отсутствуют	2.5
52	735604.06	1293536.05	данные отсутствуют	2.5
53	735600.58	1293558.51	данные отсутствуют	2.5
54	735597.61	1293581.04	данные отсутствуют	2.5
55	735603.29	1293614.3	данные отсутствуют	2.5
56	735599.37	1293634.51	данные отсутствуют	2.5
57	735591.96	1293655.5	данные отсутствуют	2.5
58	735582.68	1293662.28	данные отсутствуют	2.5
59	735575.57	1293670.94	данные отсутствуют	2.5
60	735567.48	1293690.15	данные отсутствуют	2.5

Государственный регистратор		ФГИС ЕГРН
полное наименование должности	подпись	инициалы, фамилия

М.П.

Раздел 3.2

Выписка из Единого государственного реестра недвижимости об объекте недвижимости  
Описание местоположения земельного участка

<b>Земельный участок</b>			
(вид объекта недвижимости)			
Лист № <u>    </u> Раздела <b>3.2</b>	Всего листов раздела <b>3.2</b> : <u>    </u>	Всего разделов: <u>    </u>	Всего листов выписки: <u>    </u>
<b>27.09.2021 № 99/2021/420183066</b>			
Кадастровый номер:		<b>02:22:000000:3392</b>	

Сведения о характерных точках границы земельного участка				
Система координат: МСК-02, зона 1				
Зона №				
Номер точки	Координаты		Описание закрепления на местности	Средняя квадратическая погрешность определения координат характерных точек границ земельного участка, м
	X	Y		
1	2	3	4	5
61	735556.56	1293704.43	данные отсутствуют	2.5
62	735547.85	1293713.58	данные отсутствуют	2.5
63	735601.44	1293730.34	данные отсутствуют	2.5
64	735594.57	1293742.7	данные отсутствуют	2.5
65	735543.67	1293723.14	данные отсутствуют	2.5
66	735512.36	1293683.98	данные отсутствуют	2.5
67	735418.35	1293280.48	данные отсутствуют	2.5
68	735383.08	1293139.44	данные отсутствуют	2.5
69	735355.38	1293090.99	данные отсутствуют	2.5
70	735462.37	1293016.36	данные отсутствуют	2.5
71	735461.08	1293014.63	данные отсутствуют	2.5
72	735463.69	1293012.8	данные отсутствуют	2.5
73	735433.51	1292972.68	данные отсутствуют	2.5
74	735433.73	1292972.52	данные отсутствуют	2.5
75	735275.02	1292761.93	данные отсутствуют	2.5

Государственный регистратор		ФГИС ЕГРН
полное наименование должности	подпись	инициалы, фамилия

М.П.

<b>Земельный участок</b>			
(вид объекта недвижимости)			
Лист № <u>    </u> Раздела <b>3.2</b>	Всего листов раздела <b>3.2</b> : <u>    </u>	Всего разделов: <u>    </u>	Всего листов выписки: <u>    </u>
<b>27.09.2021 № 99/2021/420183066</b>			
Кадастровый номер:		<b>02:22:000000:3392</b>	

Сведения о характерных точках границы земельного участка				
Система координат: МСК-02, зона 1				
Зона №				
Номер точки	Координаты		Описание закрепления на местности	Средняя квадратическая погрешность определения координат характерных точек границ земельного участка, м
	X	Y		
1	2	3	4	5
76	735317.93	1292716.23	данные отсутствуют	2.5
77	735371.05	1292626.38	данные отсутствуют	2.5
78	735400.83	1292500.33	данные отсутствуют	2.5
79	735400.41	1292497.29	данные отсутствуют	2.5
80	735400.48	1292496.98	данные отсутствуют	2.5
81	735395.6	1292462.57	данные отсутствуют	2.5
82	735353.93	1292162.06	данные отсутствуют	2.5
83	735372.38	1292159.71	данные отсутствуют	2.5
84	735518.88	1292137.86	данные отсутствуют	2.5
85	735586.55	1292128.1	данные отсутствуют	2.5
86	735657.26	1292117.89	данные отсутствуют	2.5
87	735775.5	1292103.5	данные отсутствуют	2.5
88	735867.76	1292090.12	данные отсутствуют	2.5
89	735951.39	1292076.66	данные отсутствуют	2.5
90	736014.42	1292065.42	данные отсутствуют	2.5

Государственный регистратор		ФГИС ЕГРН
полное наименование должности	подпись	инициалы, фамилия

М.П.

Раздел 3.2

Выписка из Единого государственного реестра недвижимости об объекте недвижимости  
Описание местоположения земельного участка

<b>Земельный участок</b>			
(вид объекта недвижимости)			
Лист № <u>    </u> Раздела <b>3.2</b>	Всего листов раздела <b>3.2</b> : <u>    </u>	Всего разделов: <u>    </u>	Всего листов выписки: <u>    </u>
<b>27.09.2021 № 99/2021/420183066</b>			
Кадастровый номер:		<b>02:22:000000:3392</b>	

Сведения о характерных точках границы земельного участка				
Система координат: МСК-02, зона 1				
Зона №				
Номер точки	Координаты		Описание закрепления на местности	Средняя квадратическая погрешность определения координат характерных точек границ земельного участка, м
	X	Y		
1	2	3	4	5
91	736025.51	1292062.57	данные отсутствуют	2.5
92	736029.43	1292062.22	данные отсутствуют	2.5
93	736103.86	1292042.64	данные отсутствуют	2.5
94	736113.79	1292039.55	данные отсутствуют	2.5
95	736472.81	1291932.02	данные отсутствуют	2.5
96	736518.94	1292764.22	данные отсутствуют	2.5
97	736448.92	1292907.97	данные отсутствуют	2.5
98	736401	1293014.86	данные отсутствуют	2.5
99	736412.06	1293062.78	данные отсутствуют	2.5
100	736437.86	1293059.1	данные отсутствуют	2.5
101	736466.9	1293077.47	данные отсутствуют	2.5
102	736441.55	1293110.7	данные отсутствуют	2.5
103	736338.34	1293114.38	данные отсутствуют	2.5
104	736330.14	1293177.18	данные отсутствуют	2.5
105	736492.57	1292311.57	Временный межевой знак	2.5

Государственный регистратор		ФГИС ЕГРН
полное наименование должности	подпись	инициалы, фамилия

М.П.

Выписка из Единого государственного реестра недвижимости об объекте недвижимости  
Описание местоположения земельного участка

<b>Земельный участок</b>			
(вид объекта недвижимости)			
Лист № <u>    </u> Раздела <u>3.2</u>	Всего листов раздела <u>3.2</u> : <u>    </u>	Всего разделов: <u>    </u>	Всего листов выписки: <u>    </u>
27.09.2021 № 99/2021/420183066			
Кадастровый номер:		02:22:000000:3392	

Сведения о характерных точках границы земельного участка				
Система координат: МСК-02, зона 1				
Зона №				
Номер точки	Координаты		Описание закрепления на местности	Средняя квадратическая погрешность определения координат характерных точек границ земельного участка, м
	X	Y		
1	2	3	4	5
106	736492.48	1292311.65	данные отсутствуют	2.5
107	736491.18	1292313.47	данные отсутствуют	2.5
108	736491.1	1292313.59	Временный межевой знак	2.5
109	736491.04	1292313.49	данные отсутствуют	2.5
110	736489.22	1292312.2	данные отсутствуют	2.5
111	736489.11	1292312.14	Временный межевой знак	2.5
112	736489.2	1292312.06	данные отсутствуют	2.5
113	736490.49	1292310.23	данные отсутствуют	2.5
114	736490.56	1292310.13	Временный межевой знак	2.5
115	736490.63	1292310.21	данные отсутствуют	2.5
116	736492.46	1292311.51	данные отсутствуют	2.5
117	736397.24	1292446.06	Временный межевой знак	2.5
118	736397.15	1292446.15	данные отсутствуют	2.5
119	736395.86	1292447.97	данные отсутствуют	2.5
120	736395.79	1292448.08	Временный межевой знак	2.5

Государственный регистратор		ФГИС ЕГРН
полное наименование должности	подпись	инициалы, фамилия

М.П.

Раздел 3.2

Выписка из Единого государственного реестра недвижимости об объекте недвижимости  
Описание местоположения земельного участка

<b>Земельный участок</b>			
(вид объекта недвижимости)			
Лист № <u>    </u> Раздела <u>3.2</u>	Всего листов раздела <u>3.2</u> : <u>    </u>	Всего разделов: <u>    </u>	Всего листов выписки: <u>    </u>
27.09.2021 № 99/2021/420183066			
Кадастровый номер:		02:22:000000:3392	

Сведения о характерных точках границы земельного участка				
Система координат: МСК-02, зона 1				
Зона №				
Номер точки	Координаты		Описание закрепления на местности	Средняя квадратическая погрешность определения координат характерных точек границ земельного участка, м
	X	Y		
1	2	3	4	5
121	736395.72	1292447.99	данные отсутствуют	2.5
122	736393.89	1292446.7	данные отсутствуют	2.5
123	736393.78	1292446.65	Временный межевой знак	2.5
124	736393.87	1292446.56	данные отсутствуют	2.5
125	736395.17	1292444.74	данные отсутствуют	2.5
126	736395.23	1292444.63	Временный межевой знак	2.5
127	736395.31	1292444.72	данные отсутствуют	2.5
128	736397.13	1292446.01	данные отсутствуют	2.5
129	736301.55	1292580.74	данные отсутствуют	2.5
130	736301.66	1292580.8	Временный межевой знак	2.5
131	736301.57	1292580.88	данные отсутствуют	2.5
132	736300.28	1292582.71	данные отсутствуют	2.5
133	736300.2	1292582.83	Временный межевой знак	2.5
134	736300.14	1292582.73	данные отсутствуют	2.5
135	736298.31	1292581.44	данные отсутствуют	2.5

Государственный регистратор		ФГИС ЕГРН
полное наименование должности	подпись	инициалы, фамилия

М.П.

<b>Земельный участок</b>			
(вид объекта недвижимости)			
Лист № <u>    </u> Раздела <b>3.2</b>	Всего листов раздела <b>3.2</b> : <u>    </u>	Всего разделов: <u>    </u>	Всего листов выписки: <u>    </u>
27.09.2021 № 99/2021/420183066			
Кадастровый номер:		02:22:000000:3392	

Сведения о характерных точках границы земельного участка				
Система координат: МСК-02, зона 1				
Зона №				
Номер точки	Координаты		Описание закрепления на местности	Средняя квадратическая погрешность определения координат характерных точек границ земельного участка, м
	X	Y		
1	2	3	4	5
136	736298.19	1292581.37	Временный межевой знак	2.5
137	736298.29	1292581.3	данные отсутствуют	2.5
138	736299.58	1292579.47	данные отсутствуют	2.5
139	736299.64	1292579.36	Временный межевой знак	2.5
140	736299.72	1292579.45	данные отсутствуют	2.5
141	736206.14	1292715.34	данные отсутствуют	2.5
142	736206.25	1292715.39	Временный межевой знак	2.5
143	736206.16	1292715.48	данные отсутствуют	2.5
144	736204.86	1292717.3	данные отсутствуют	2.5
145	736204.8	1292717.41	Временный межевой знак	2.5
146	736204.72	1292717.32	данные отсутствуют	2.5
147	736202.9	1292716.03	данные отсутствуют	2.5
148	736202.78	1292715.96	Временный межевой знак	2.5
149	736202.88	1292715.89	данные отсутствуют	2.5
150	736204.17	1292714.06	данные отсутствуют	2.5

Государственный регистратор		ФГИС ЕГРН
полное наименование должности	подпись	инициалы, фамилия

М.П.

Раздел 3.2

Выписка из Единого государственного реестра недвижимости об объекте недвижимости  
Описание местоположения земельного участка

<b>Земельный участок</b>			
(вид объекта недвижимости)			
Лист № <u>    </u> Раздела <b>3.2</b>	Всего листов раздела <b>3.2</b> : <u>    </u>	Всего разделов: <u>    </u>	Всего листов выписки: <u>    </u>
27.09.2021 № 99/2021/420183066			
Кадастровый номер:		02:22:000000:3392	

Сведения о характерных точках границы земельного участка				
Система координат: МСК-02, зона 1				
Зона №				
Номер точки	Координаты		Описание закрепления на местности	Средняя квадратическая погрешность определения координат характерных точек границ земельного участка, м
	X	Y		
1	2	3	4	5
151	736204.23	1292713.95	Временный межевой знак	2.5
152	736204.31	1292714.04	данные отсутствуют	2.5
153	736107.92	1292854.06	данные отсутствуют	2.5
154	736108.03	1292854.12	Временный межевой знак	2.5
155	736107.94	1292854.2	данные отсутствуют	2.5
156	736106.64	1292856.02	данные отсутствуют	2.5
157	736106.56	1292856.13	Временный межевой знак	2.5
158	736106.5	1292856.04	данные отсутствуют	2.5
159	736104.68	1292854.75	данные отсутствуют	2.5
160	736104.57	1292854.69	Временный межевой знак	2.5
161	736104.66	1292854.61	данные отсутствуют	2.5
162	736105.95	1292852.78	данные отсутствуют	2.5
163	736106.01	1292852.67	Временный межевой знак	2.5
164	736106.09	1292852.76	данные отсутствуют	2.5
165	736012.63	1292988.37	данные отсутствуют	2.5

Государственный регистратор		ФГИС ЕГРН
полное наименование должности	подпись	инициалы, фамилия

М.П.

Выписка из Единого государственного реестра недвижимости об объекте недвижимости  
Описание местоположения земельного участка

<b>Земельный участок</b>			
(вид объекта недвижимости)			
Лист №	Раздела <b>3.2</b>	Всего листов раздела <b>3.2</b> : ____	Всего разделов: ____
27.09.2021 № 99/2021/420183066		Всего листов выписки: ____	
Кадастровый номер:		02:22:000000:3392	

Сведения о характерных точках границы земельного участка				
Система координат: МСК-02, зона 1				
Зона №				
Номер точки	Координаты		Описание закрепления на местности	Средняя квадратическая погрешность определения координат характерных точек границ земельного участка, м
	X	Y		
1	2	3	4	5
166	736012.75	1292988.44	Временный межевой знак	2.5
167	736012.65	1292988.51	данные отсутствуют	2.5
168	736011.35	1292990.33	данные отсутствуют	2.5
169	736011.29	1292990.44	Временный межевой знак	2.5
170	736011.21	1292990.35	данные отсутствуют	2.5
171	736009.39	1292989.06	данные отсутствуют	2.5
172	736009.27	1292988.99	Временный межевой знак	2.5
173	736009.37	1292988.92	данные отсутствуют	2.5
174	736010.66	1292987.09	данные отсутствуют	2.5
175	736010.72	1292986.98	Временный межевой знак	2.5
176	736010.8	1292987.07	данные отсутствуют	2.5
177	735923.25	1293114.52	данные отсутствуют	2.5
178	735923.36	1293114.58	Временный межевой знак	2.5
179	735923.27	1293114.66	данные отсутствуют	2.5
180	735921.98	1293116.49	данные отсутствуют	2.5

Государственный регистратор		ФГИС ЕГРН
полное наименование должности	подпись	инициалы, фамилия

М.П.

Раздел 3.2

Выписка из Единого государственного реестра недвижимости об объекте недвижимости  
Описание местоположения земельного участка

<b>Земельный участок</b>			
(вид объекта недвижимости)			
Лист №	Раздела <b>3.2</b>	Всего листов раздела <b>3.2</b> : ____	Всего разделов: ____
27.09.2021 № 99/2021/420183066		Всего листов выписки: ____	
Кадастровый номер:		02:22:000000:3392	

Сведения о характерных точках границы земельного участка				
Система координат: МСК-02, зона 1				
Зона №				
Номер точки	Координаты		Описание закрепления на местности	Средняя квадратическая погрешность определения координат характерных точек границ земельного участка, м
	X	Y		
1	2	3	4	5
181	735921.92	1293116.6	Временный межевой знак	2.5
182	735921.84	1293116.51	данные отсутствуют	2.5
183	735920.01	1293115.22	данные отсутствуют	2.5
184	735919.9	1293115.17	Временный межевой знак	2.5
185	735919.99	1293115.08	данные отсутствуют	2.5
186	735921.29	1293113.25	данные отсутствуют	2.5
187	735921.35	1293113.13	Временный межевой знак	2.5
188	735921.43	1293113.23	данные отсутствуют	2.5
189	735830.58	1293245.24	данные отсутствуют	2.5
190	735830.69	1293245.31	Временный межевой знак	2.5
191	735830.6	1293245.38	данные отсутствуют	2.5
192	735829.31	1293247.21	данные отсутствуют	2.5
193	735829.25	1293247.32	Временный межевой знак	2.5
194	735829.17	1293247.23	данные отсутствуют	2.5
195	735827.34	1293245.93	данные отсутствуют	2.5

Государственный регистратор		ФГИС ЕГРН
полное наименование должности	подпись	инициалы, фамилия

М.П.

<b>Земельный участок</b>			
(вид объекта недвижимости)			
Лист № <u>    </u> Раздела <b>3.2</b>	Всего листов раздела <b>3.2</b> : <u>    </u>	Всего разделов: <u>    </u>	Всего листов выписки: <u>    </u>
<b>27.09.2021 № 99/2021/420183066</b>			
Кадастровый номер:		<b>02:22:000000:3392</b>	

Сведения о характерных точках границы земельного участка				
Система координат: МСК-02, зона 1				
Зона №				
Номер точки	Координаты		Описание закрепления на местности	Средняя квадратическая погрешность определения координат характерных точек границ земельного участка, м
	X	Y		
1	2	3	4	5
196	735827.22	1293245.86	Временный межевой знак	2.5
197	735827.32	1293245.79	данные отсутствуют	2.5
198	735828.62	1293243.97	данные отсутствуют	2.5
199	735828.68	1293243.86	Временный межевой знак	2.5
200	735828.76	1293243.95	данные отсутствуют	2.5
201	735741.08	1293371.74	данные отсутствуют	2.5
202	735741.19	1293371.8	Временный межевой знак	2.5
203	735741.1	1293371.88	данные отсутствуют	2.5
204	735739.81	1293373.71	данные отсутствуют	2.5
205	735739.75	1293373.82	Временный межевой знак	2.5
206	735739.67	1293373.73	данные отсутствуют	2.5
207	735737.85	1293372.43	данные отсутствуют	2.5
208	735737.74	1293372.37	Временный межевой знак	2.5
209	735737.83	1293372.29	данные отсутствуют	2.5
210	735739.12	1293370.47	данные отсутствуют	2.5

Государственный регистратор		ФГИС ЕГРН
полное наименование должности	подпись	инициалы, фамилия

М.П.

Раздел 3.2

Выписка из Единого государственного реестра недвижимости об объекте недвижимости  
Описание местоположения земельного участка

<b>Земельный участок</b>			
(вид объекта недвижимости)			
Лист № <u>    </u> Раздела <b>3.2</b>	Всего листов раздела <b>3.2</b> : <u>    </u>	Всего разделов: <u>    </u>	Всего листов выписки: <u>    </u>
<b>27.09.2021 № 99/2021/420183066</b>			
Кадастровый номер:		<b>02:22:000000:3392</b>	

Сведения о характерных точках границы земельного участка				
Система координат: МСК-02, зона 1				
Зона №				
Номер точки	Координаты		Описание закрепления на местности	Средняя квадратическая погрешность определения координат характерных точек границ земельного участка, м
	X	Y		
1	2	3	4	5
211	735739.18	1293370.37	Временный межевой знак	2.5
212	735739.26	1293370.45	данные отсутствуют	2.5
213	735651.49	1293497.95	данные отсутствуют	2.5
214	735651.6	1293498.01	Временный межевой знак	2.5
215	735651.51	1293498.09	данные отсутствуют	2.5
216	735650.21	1293499.92	данные отсутствуют	2.5
217	735650.14	1293500.03	Временный межевой знак	2.5
218	735650.07	1293499.94	данные отсутствуют	2.5
219	735648.25	1293498.65	данные отсутствуют	2.5
220	735648.13	1293498.58	Временный межевой знак	2.5
221	735648.23	1293498.51	данные отсутствуют	2.5
222	735649.52	1293496.68	данные отсутствуют	2.5
223	735649.59	1293496.56	Временный межевой знак	2.5
224	735649.66	1293496.66	данные отсутствуют	2.5
225	735567.32	1293616.67	данные отсутствуют	2.5

Государственный регистратор		ФГИС ЕГРН
полное наименование должности	подпись	инициалы, фамилия

М.П.



Выписка из Единого государственного реестра недвижимости об объекте недвижимости  
Описание местоположения земельного участка

<b>Земельный участок</b>			
(вид объекта недвижимости)			
Лист №	Раздела <b>3.2</b>	Всего листов раздела <b>3.2</b> : _____	Всего разделов: _____
27.09.2021 № 99/2021/420183066		Всего листов выписки: _____	
Кадастровый номер:		02:22:000000:3392	

Сведения о характерных точках границы земельного участка				
Система координат: МСК-02, зона I				
Зона №				
Номер точки	Координаты		Описание закрепления на местности	Средняя квадратическая погрешность определения координат характерных точек границ земельного участка, м
	X	Y		
1	2	3	4	5
226	735567.43	1293616.74	Временный межевой знак	2.5
227	735567.34	1293616.81	данные отсутствуют	2.5
228	735566.05	1293618.63	данные отсутствуют	2.5
229	735565.98	1293618.73	Временный межевой знак	2.5
230	735565.91	1293618.65	данные отсутствуют	2.5
231	735564.08	1293617.36	данные отсутствуют	2.5
232	735563.96	1293617.29	Временный межевой знак	2.5
233	735564.06	1293617.22	данные отсутствуют	2.5
234	735565.36	1293615.39	данные отсутствуют	2.5
235	735565.42	1293615.28	Временный межевой знак	2.5
236	735565.5	1293615.37	данные отсутствуют	2.5
237	735426.81	1293168.17	данные отсутствуют	2.5
238	735426.72	1293170.17	данные отсутствуют	2.5
239	735428.71	1293170.26	данные отсутствуют	2.5
240	735428.81	1293168.27	данные отсутствуют	2.5

Государственный регистратор		ФГИС ЕГРН
полное наименование должности	подпись	инициалы, фамилия

М.П.

Раздел 3.2

Выписка из Единого государственного реестра недвижимости об объекте недвижимости  
Описание местоположения земельного участка

<b>Земельный участок</b>			
(вид объекта недвижимости)			
Лист №	Раздела <b>3.2</b>	Всего листов раздела <b>3.2</b> : _____	Всего разделов: _____
27.09.2021 № 99/2021/420183066		Всего листов выписки: _____	
Кадастровый номер:		02:22:000000:3392	

Сведения о характерных точках границы земельного участка				
Система координат: МСК-02, зона I				
Зона №				
Номер точки	Координаты		Описание закрепления на местности	Средняя квадратическая погрешность определения координат характерных точек границ земельного участка, м
	X	Y		
1	2	3	4	5
241	735587.58	1292967.69	данные отсутствуют	2.5
242	735587.48	1292969.69	данные отсутствуют	2.5
243	735589.48	1292969.78	данные отсутствуют	2.5
244	735589.57	1292967.78	данные отсутствуют	2.5
245	736022.76	1292074.5	данные отсутствуют	2.5
246	736023.08	1292077.48	данные отсутствуют	2.5
247	736026.06	1292077.17	данные отсутствуют	2.5
248	736025.75	1292074.18	данные отсутствуют	2.5
249	735621.62	1293414.45	Временный межевой знак	2.5
250	735587.72	1293549.44	Временный межевой знак	2.5
251	735585	1293554.51	Временный межевой знак	2.5
252	735508.4	1293537.58	Временный межевой знак	2.5
253	735477.81	1293389.56	Временный межевой знак	2.5
254	735483.88	1293379.31	Временный межевой знак	2.5
255	735494.01	1293363.61	Временный межевой знак	2.5

Государственный регистратор		ФГИС ЕГРН
полное наименование должности	подпись	инициалы, фамилия

М.П.

Выписка из Единого государственного реестра недвижимости об объекте недвижимости  
**Описание местоположения земельного участка**

<b>Земельный участок</b>			
(вид объекта недвижимости)			
Лист № __	Раздела <b>3.2</b>	Всего листов раздела <b>3.2</b> : __	Всего разделов: __
27.09.2021 № 99/2021/420183066		Всего листов выписки: __	
Кадастровый номер:		<b>02:22:000000:3392</b>	

Сведения о характерных точках границы земельного участка				
Система координат: МСК-02, зона 1				
Зона №				
Номер точки	Координаты		Описание закрепления на местности	Средняя квадратическая погрешность определения координат характерных точек границ земельного участка, м
	X	Y		
1	2	3	4	5
256	735516.7	1293335.84	Временный межевой знак	2.5
257	735531.13	1293319.72	Временный межевой знак	2.5

Государственный регистратор		ФГИС ЕГРН
полное наименование должности	подпись	инициалы, фамилия

М.П.

Выписка из Единого государственного реестра недвижимости об объекте недвижимости

**Сведения о характеристиках объекта недвижимости**

На основании запроса от 14.09.2021 г., поступившего на рассмотрение 14.09.2021 г., сообщаем, что согласно записям Единого государственного реестра недвижимости:

<b>Земельный участок</b>			
(вид объекта недвижимости)			
Лист № ____ Раздела <b>1</b>	Всего листов раздела <b>1</b> : ____	Всего разделов: ____	Всего листов выписки: ____
<b>14.09.2021 № 99/2021/417194763</b>			
Кадастровый номер:		<b>02:22:000000:3587</b>	

Номер кадастрового квартала:	02:22:000000
Дата присвоения кадастрового номера:	26.02.2014
Ранее присвоенный государственный учетный номер:	данные отсутствуют
Адрес:	установлено относительно ориентира, расположенного в границах участка. Почтовый адрес ориентира: Республика Башкортостан, р-н. Дюртюлинский, с/с. Учпилинский
Площадь:	17858463 +/- 36985 кв. м
Кадастровая стоимость, руб.:	55896989.19
Кадастровые номера расположенных в пределах земельного участка объектов недвижимости:	02:22:000000:4152, 02:70:000000:263, 02:22:000000:3905, 02:22:000000:3921, 02:22:000000:3565
Кадастровые номера объектов недвижимости, из которых образован объект недвижимости:	02:22:000000:238
Кадастровые номера образованных объектов недвижимости:	данные отсутствуют
Сведения о включении объекта недвижимости в состав предприятия как имущественного комплекса:	

Государственный регистратор		ФГИС ЕГРН
полное наименование должности	подпись	инициалы, фамилия

М.П.

Раздел 1

Выписка из Единого государственного реестра недвижимости об объекте недвижимости

**Сведения о характеристиках объекта недвижимости**

<b>Земельный участок</b>			
(вид объекта недвижимости)			
Лист № ____ Раздела <b>1</b>	Всего листов раздела <b>1</b> : ____	Всего разделов: ____	Всего листов выписки: ____
<b>14.09.2021 № 99/2021/417194763</b>			
Кадастровый номер:		<b>02:22:000000:3587</b>	

Категория земель:	Земли сельскохозяйственного назначения
Виды разрешенного использования:	Для сельскохозяйственного производства
Сведения о кадастровом инженере:	Шаймухаметов Динар Геннадиевич №02-10-105
Сведения о лесах, водных объектах и об иных природных объектах, расположенных в пределах земельного участка:	данные отсутствуют
Сведения о том, что земельный участок полностью или частично расположен в границах зоны с особыми условиями использования территории или территории объекта культурного наследия	данные отсутствуют
Сведения о том, что земельный участок расположен в границах особой экономической зоны, территории опережающего социально-экономического развития, зоны территориального развития в Российской Федерации, игровой зоны:	данные отсутствуют
Сведения о том, что земельный участок расположен в границах особо охраняемой природной территории, охотничьих угодий, лесничеств, лесопарков:	данные отсутствуют
Сведения о результатах проведения государственного земельного надзора:	данные отсутствуют
Сведения о расположении земельного участка в границах территории, в отношении которой утвержден проект межевания территории:	данные отсутствуют

Государственный регистратор		ФГИС ЕГРН
полное наименование должности	подпись	инициалы, фамилия

М.П.

## Сведения о характеристиках объекта недвижимости

<b>Земельный участок</b>			
(вид объекта недвижимости)			
Лист № ____ Раздела <b>1</b>	Всего листов раздела <b>1</b> : ____	Всего разделов: ____	Всего листов выписки: ____
<b>14.09.2021 № 99/2021/417194763</b>			
Кадастровый номер:		<b>02:22:000000:3587</b>	
Условный номер земельного участка:	данные отсутствуют		
Сведения о принятии акта и (или) заключении договора, предусматривающих предоставление в соответствии с земельным законодательством исполнительным органом государственной власти или органом местного самоуправления находящегося в государственной или муниципальной собственности земельного участка для строительства наемного дома социального использования или наемного дома коммерческого использования:	данные отсутствуют		
Сведения о том, что земельный участок или земельные участки образованы на основании решения об изъятии земельного участка и (или) расположенного на нем объекта недвижимости для государственных или муниципальных нужд:	данные отсутствуют		
Сведения о том, что земельный участок образован из земель или земельного участка, государственная собственность на которые не разграничена:	данные отсутствуют		
Сведения о наличии земельного спора о местоположении границ земельных участков:	данные отсутствуют		
Статус записи об объекте недвижимости:	Сведения об объекте недвижимости имеют статус "актуальные"		
Особые отметки:	Граница земельного участка не установлена в соответствии с требованиями земельного законодательства. Для данного земельного участка обеспечен доступ посредством земельного участка (земельных участков) с кадастровым номером (кадастровыми номерами) Земли общего пользования. Посредством данного земельного участка обеспечен доступ к земельному участку (земельным участкам) с кадастровым номером (кадастровыми номерами) 02:22:131001:12. Сведения о видах разрешенного использования имеют статус «Актуальные незасвидетельствованные». Право (ограничение права, обременение объекта недвижимости) зарегистрировано на данный объект недвижимости с видами разрешенного использования отсутствует. Сведения необходимые для заполнения раздела 3.1 отсутствуют. Сведения необходимые для заполнения раздела 3.2 отсутствуют.		
Получатель выписки:	Рачкова Елена Сергеевна		
Государственный регистратор		ФГИС ЕГРН	
полное наименование должности	подпись	инициалы, фамилия	

М.П.

Земельный участок		
(вид объекта недвижимости)		
Лист № <u>   </u> Раздела <u>2</u>	Всего листов раздела <u>2</u> : <u>   </u>	Всего разделов: <u>   </u>
14.09.2021 № 99/2021/417194763		
Кадастровый номер:		02:22:000000:3587
1. Правообладатель (правообладатели):	1.1.	Шарипова Фарагия Фатклбаяновна
2. Вид, номер и дата государственной регистрации права:	2.1.	Долевая собственность, № 02-04-05/006/2014-748 от 23.05.2014, 1/275
Ограничение прав и обременение объекта недвижимости:		
3. 3.1.1.	вид:	Аренда (в том числе, субаренда)
	дата государственной регистрации:	16.01.2015
	номер государственной регистрации:	04-04/105-05/021/2014-148/2
	срок, на который установлено ограничение прав и обременение объекта недвижимости:	на 49 лет
	лицо, в пользу которого установлено ограничение прав и обременение объекта недвижимости:	Общество с ограниченной ответственностью Племзавод имени Кирова, ИНН: 0260009566
основание государственной регистрации:	'Договор аренды земельного участка, находящегося в общей долевой собственности граждан, при множественности лиц на стороне арендодателей' №б/н от 17.12.2014	
Государственный регистратор		ФГИС ЕГРН
полное наименование должности		инициалы, фамилия

М.П.

Земельный участок		
(вид объекта недвижимости)		
Лист № <u>   </u> Раздела <u>2</u>	Всего листов раздела <u>2</u> : <u>   </u>	Всего разделов: <u>   </u>
14.09.2021 № 99/2021/417194763		
Кадастровый номер:		02:22:000000:3587
1. Правообладатель (правообладатели):	1.2.	Хамзин Алмаз Ямилович
2. Вид, номер и дата государственной регистрации права:	2.2.	Долевая собственность, № 02-04-05/006/2014-748 от 23.05.2014, 1/275
Ограничение прав и обременение объекта недвижимости:		
3. 3.2.1.	вид:	Аренда (в том числе, субаренда)
	дата государственной регистрации:	16.01.2015
	номер государственной регистрации:	04-04/105-05/021/2014-148/2
	срок, на который установлено ограничение прав и обременение объекта недвижимости:	на 49 лет
	лицо, в пользу которого установлено ограничение прав и обременение объекта недвижимости:	Общество с ограниченной ответственностью Племзавод имени Кирова, ИНН: 0260009566
основание государственной регистрации:	'Договор аренды земельного участка, находящегося в общей долевой собственности граждан, при множественности лиц на стороне арендодателей' №б/н от 17.12.2014	
Государственный регистратор		ФГИС ЕГРН
полное наименование должности		инициалы, фамилия

М.П.

<b>Земельный участок</b>			
(вид объекта недвижимости)			
Лист № ____ Раздела <u>2</u>	Всего листов раздела <u>2</u> : ____	Всего разделов: ____	Всего листов выписки: ____
14.09.2021 № 99/2021/417194763			
Кадастровый номер:		02:22:000000:3587	

1. Правообладатель (правообладатели):	1.3. Ахиярова Альбина Басыровна
2. Вид, номер и дата государственной регистрации права:	2.3. Долевая собственность, № 02-04-05/006/2014-724 от 23.05.2014, 1/275
Ограничение прав и обременение объекта недвижимости:	
3. 3.3.1. вид:	Аренда (в том числе, субаренда)
дата государственной регистрации:	16.01.2015
номер государственной регистрации:	04-04/105-05/021/2014-148/2
срок, на который установлено ограничение прав и обременение объекта недвижимости:	на 49 лет
лицо, в пользу которого установлено ограничение прав и обременение объекта недвижимости:	Общество с ограниченной ответственностью Племзавод имени Кирова, ИНН: 0260009566
основание государственной регистрации:	'Договор аренды земельного участка, находящегося в общей долевой собственности граждан, при множественности лиц на стороне арендодателей' №б/н от 17.12.2014

Государственный регистратор		ФГИС ЕГРН
полное наименование должности	подпись	инициалы, фамилия

М.П.

<b>Земельный участок</b>			
(вид объекта недвижимости)			
Лист № ____ Раздела <u>2</u>	Всего листов раздела <u>2</u> : ____	Всего разделов: ____	Всего листов выписки: ____
14.09.2021 № 99/2021/417194763			
Кадастровый номер:		02:22:000000:3587	

1. Правообладатель (правообладатели):	1.4. Гаскарова Разина Хадимуллиновна
2. Вид, номер и дата государственной регистрации права:	2.4. Долевая собственность, № 02-04-05/006/2014-724 от 23.05.2014, 1/275
Ограничение прав и обременение объекта недвижимости:	
3. 3.4.1. вид:	Аренда (в том числе, субаренда)
дата государственной регистрации:	16.01.2015
номер государственной регистрации:	04-04/105-05/021/2014-148/2
срок, на который установлено ограничение прав и обременение объекта недвижимости:	на 49 лет
лицо, в пользу которого установлено ограничение прав и обременение объекта недвижимости:	Общество с ограниченной ответственностью Племзавод имени Кирова, ИНН: 0260009566
основание государственной регистрации:	'Договор аренды земельного участка, находящегося в общей долевой собственности граждан, при множественности лиц на стороне арендодателей' №б/н от 17.12.2014

Государственный регистратор		ФГИС ЕГРН
полное наименование должности	подпись	инициалы, фамилия

М.П.

<b>Земельный участок</b>			
(вид объекта недвижимости)			
Лист № ____ Раздела <u>2</u>	Всего листов раздела <u>2</u> : ____	Всего разделов: ____	Всего листов выписки: ____
14.09.2021 № 99/2021/417194763			
Кадастровый номер:		02:22:000000:3587	

1. Правообладатель (правообладатели):	1.5. Гайнутдинова Насима Ахматгалеевна
2. Вид, номер и дата государственной регистрации права:	2.5. Долевая собственность, № 02-04-05/006/2014-735 от 23.05.2014, 1/275
Ограничение прав и обременение объекта недвижимости:	
3. 3.5.1. вид:	Аренда (в том числе, субаренда)
дата государственной регистрации:	16.01.2015
номер государственной регистрации:	04-04/105-05/021/2014-148/2
срок, на который установлено ограничение прав и обременение объекта недвижимости:	на 49 лет
лицо, в пользу которого установлено ограничение прав и обременение объекта недвижимости:	Общество с ограниченной ответственностью Племзавод имени Кирова, ИНН: 0260009566
основание государственной регистрации:	'Договор аренды земельного участка, находящегося в общей долевой собственности граждан, при множественности лиц на стороне арендодателей' №б/н от 17.12.2014

Государственный регистратор		ФГИС ЕГРН
полное наименование должности	подпись	инициалы, фамилия

М.П.

<b>Земельный участок</b>			
(вид объекта недвижимости)			
Лист № ____ Раздела <u>2</u>	Всего листов раздела <u>2</u> : ____	Всего разделов: ____	Всего листов выписки: ____
14.09.2021 № 99/2021/417194763			
Кадастровый номер:		02:22:000000:3587	

1. Правообладатель (правообладатели):	1.6. Тимергазина Фануза Сахибовна
2. Вид, номер и дата государственной регистрации права:	2.6. Долевая собственность, № 02-04-05/006/2014-748 от 23.05.2014, 1/275
Ограничение прав и обременение объекта недвижимости:	
3. 3.6.1. вид:	Аренда (в том числе, субаренда)
дата государственной регистрации:	16.01.2015
номер государственной регистрации:	04-04/105-05/021/2014-148/2
срок, на который установлено ограничение прав и обременение объекта недвижимости:	на 49 лет
лицо, в пользу которого установлено ограничение прав и обременение объекта недвижимости:	Общество с ограниченной ответственностью Племзавод имени Кирова, ИНН: 0260009566
основание государственной регистрации:	'Договор аренды земельного участка, находящегося в общей долевой собственности граждан, при множественности лиц на стороне арендодателей' №б/н от 17.12.2014

Государственный регистратор		ФГИС ЕГРН
полное наименование должности	подпись	инициалы, фамилия

М.П.

<b>Земельный участок</b>			
(вид объекта недвижимости)			
Лист № ____ Раздела <u>2</u>	Всего листов раздела <u>2</u> : ____	Всего разделов: ____	Всего листов выписки: ____
14.09.2021 № 99/2021/417194763			
Кадастровый номер:		02:22:000000:3587	

1. Правообладатель (правообладатели):	1.7. Хамзина Фариды Сафиуллиновна
2. Вид, номер и дата государственной регистрации права:	2.7. Долевая собственность, № 02-04-05/006/2014-748 от 23.05.2014, 1/275
Ограничение прав и обременение объекта недвижимости:	
3. 3.7.1. вид:	Аренда (в том числе, субаренда)
дата государственной регистрации:	16.01.2015
номер государственной регистрации:	04-04/105-05/021/2014-148/2
срок, на который установлено ограничение прав и обременение объекта недвижимости:	на 49 лет
лицо, в пользу которого установлено ограничение прав и обременение объекта недвижимости:	Общество с ограниченной ответственностью Племзавод имени Кирова, ИНН: 0260009566
основание государственной регистрации:	'Договор аренды земельного участка, находящегося в общей долевой собственности граждан, при множественности лиц на стороне арендодателей' №б/н от 17.12.2014

Государственный регистратор		ФГИС ЕГРН
полное наименование должности	подпись	инициалы, фамилия

М.П.

<b>Земельный участок</b>			
(вид объекта недвижимости)			
Лист № ____ Раздела <u>2</u>	Всего листов раздела <u>2</u> : ____	Всего разделов: ____	Всего листов выписки: ____
14.09.2021 № 99/2021/417194763			
Кадастровый номер:		02:22:000000:3587	

1. Правообладатель (правообладатели):	1.8. Баширова Надежда Андреевна
2. Вид, номер и дата государственной регистрации права:	2.8. Долевая собственность, № 02-04-05/006/2014-748 от 23.05.2014, 1/275
Ограничение прав и обременение объекта недвижимости:	
3. 3.8.1. вид:	Аренда (в том числе, субаренда)
дата государственной регистрации:	16.01.2015
номер государственной регистрации:	04-04/105-05/021/2014-148/2
срок, на который установлено ограничение прав и обременение объекта недвижимости:	на 49 лет
лицо, в пользу которого установлено ограничение прав и обременение объекта недвижимости:	Общество с ограниченной ответственностью Племзавод имени Кирова, ИНН: 0260009566
основание государственной регистрации:	'Договор аренды земельного участка, находящегося в общей долевой собственности граждан, при множественности лиц на стороне арендодателей' №б/н от 17.12.2014

Государственный регистратор		ФГИС ЕГРН
полное наименование должности	подпись	инициалы, фамилия

М.П.



<b>Земельный участок</b>			
(вид объекта недвижимости)			
Лист № <u>   </u> Раздела <u>2</u>	Всего листов раздела <u>2</u> : <u>   </u>	Всего разделов: <u>   </u>	Всего листов выписки: <u>   </u>
14.09.2021 № 99/2021/417194763			
Кадастровый номер:		02:22:000000:3587	

1. Правообладатель (правообладатели):	1.9. Кашапова Фаниса Салимьявгаровна
2. Вид, номер и дата государственной регистрации права:	2.9. Долевая собственность, № 02-04-05/006/2014-748 от 23.05.2014, 1/275
Ограничение прав и обременение объекта недвижимости:	
3. 3.9.1. вид:	Аренда (в том числе, субаренда)
дата государственной регистрации:	16.01.2015
номер государственной регистрации:	04-04/105-05/021/2014-148/2
срок, на который установлено ограничение прав и обременение объекта недвижимости:	на 49 лет
лицо, в пользу которого установлено ограничение прав и обременение объекта недвижимости:	Общество с ограниченной ответственностью Племзавод имени Кирова, ИНН: 0260009566
основание государственной регистрации:	'Договор аренды земельного участка, находящегося в общей долевой собственности граждан, при множественности лиц на стороне арендодателей' №б/н от 17.12.2014

Государственный регистратор		ФГИС ЕГРН
полное наименование должности	подпись	инициалы, фамилия

М.П.

<b>Земельный участок</b>			
(вид объекта недвижимости)			
Лист № <u>   </u> Раздела <u>2</u>	Всего листов раздела <u>2</u> : <u>   </u>	Всего разделов: <u>   </u>	Всего листов выписки: <u>   </u>
14.09.2021 № 99/2021/417194763			
Кадастровый номер:		02:22:000000:3587	

1. Правообладатель (правообладатели):	1.10. Ибрагимова Фанзила Сафаровна
2. Вид, номер и дата государственной регистрации права:	2.10. Долевая собственность, № 02-04-05/006/2014-724 от 23.05.2014, 1/275
Ограничение прав и обременение объекта недвижимости:	
3. 3.10.1. вид:	Аренда (в том числе, субаренда)
дата государственной регистрации:	16.01.2015
номер государственной регистрации:	04-04/105-05/021/2014-148/2
срок, на который установлено ограничение прав и обременение объекта недвижимости:	на 49 лет
лицо, в пользу которого установлено ограничение прав и обременение объекта недвижимости:	Общество с ограниченной ответственностью Племзавод имени Кирова, ИНН: 0260009566
основание государственной регистрации:	'Договор аренды земельного участка, находящегося в общей долевой собственности граждан, при множественности лиц на стороне арендодателей' №б/н от 17.12.2014

Государственный регистратор		ФГИС ЕГРН
полное наименование должности	подпись	инициалы, фамилия

М.П.

<b>Земельный участок</b>			
(вид объекта недвижимости)			
Лист № <u>   </u> Раздела <u>2</u>	Всего листов раздела <u>2</u> : <u>   </u>	Всего разделов: <u>   </u>	Всего листов выписки: <u>   </u>
<b>14.09.2021 № 99/2021/417194763</b>			
Кадастровый номер:		<b>02:22:000000:3587</b>	

1.	Правообладатель (правообладатели):	1.11.	Ибрагимов Гаян Ибрагимович
2.	Вид, номер и дата государственной регистрации права:	2.11.	Долевая собственность, № 02-04-05/006/2014-724 от 23.05.2014, 1/275
Ограничение прав и обременение объекта недвижимости:			
3.	3.11.1.	вид:	Аренда (в том числе, субаренда)
		дата государственной регистрации:	16.01.2015
		номер государственной регистрации:	04-04/105-05/021/2014-148/2
		срок, на который установлено ограничение прав и обременение объекта недвижимости:	на 49 лет
		лицо, в пользу которого установлено ограничение прав и обременение объекта недвижимости:	Общество с ограниченной ответственностью Племзавод имени Кирова, ИНН: 0260009566
основание государственной регистрации:		'Договор аренды земельного участка, находящегося в общей долевой собственности граждан, при множественности лиц на стороне арендодателей' №б/н от 17.12.2014	

Государственный регистратор		ФГИС ЕГРН
полное наименование должности	подпись	инициалы, фамилия

М.П.

<b>Земельный участок</b>			
(вид объекта недвижимости)			
Лист № <u>   </u> Раздела <u>2</u>	Всего листов раздела <u>2</u> : <u>   </u>	Всего разделов: <u>   </u>	Всего листов выписки: <u>   </u>
<b>14.09.2021 № 99/2021/417194763</b>			
Кадастровый номер:		<b>02:22:000000:3587</b>	

1.	Правообладатель (правообладатели):	1.12.	Фархудинова Зинаида Никитична
2.	Вид, номер и дата государственной регистрации права:	2.12.	Долевая собственность, № 02-04-05/006/2014-748 от 23.05.2014, 1/275
Ограничение прав и обременение объекта недвижимости:			
3.	3.12.1.	вид:	Аренда (в том числе, субаренда)
		дата государственной регистрации:	16.01.2015
		номер государственной регистрации:	04-04/105-05/021/2014-148/2
		срок, на который установлено ограничение прав и обременение объекта недвижимости:	на 49 лет
		лицо, в пользу которого установлено ограничение прав и обременение объекта недвижимости:	Общество с ограниченной ответственностью Племзавод имени Кирова, ИНН: 0260009566
основание государственной регистрации:		'Договор аренды земельного участка, находящегося в общей долевой собственности граждан, при множественности лиц на стороне арендодателей' №б/н от 17.12.2014	

Государственный регистратор		ФГИС ЕГРН
полное наименование должности	подпись	инициалы, фамилия

М.П.

<b>Земельный участок</b>			
(вид объекта недвижимости)			
Лист № <u>   </u> Раздела <u> 2 </u>	Всего листов раздела <u> 2 </u> : <u>   </u>	Всего разделов: <u>   </u>	Всего листов выписки: <u>   </u>
14.09.2021 № 99/2021/417194763			
Кадастровый номер:		02:22:000000:3587	

1.	Правообладатель (правообладатели):	1.13.	Ахияров Разиф Маргамович
2.	Вид, номер и дата государственной регистрации права:	2.13.	Долевая собственность, № 02-04-05/006/2014-724 от 23.05.2014, 1/275
Ограничение прав и обременение объекта недвижимости:			
3.	3.13.1.	вид:	Аренда (в том числе, субаренда)
		дата государственной регистрации:	16.01.2015
		номер государственной регистрации:	04-04/105-05/021/2014-148/2
		срок, на который установлено ограничение прав и обременение объекта недвижимости:	на 49 лет
		лицо, в пользу которого установлено ограничение прав и обременение объекта недвижимости:	Общество с ограниченной ответственностью Племзавод имени Кирова, ИНН: 0260009566
основание государственной регистрации:		'Договор аренды земельного участка, находящегося в общей долевой собственности граждан, при множественности лиц на стороне арендодателей' №б/н от 17.12.2014	

Государственный регистратор		ФГИС ЕГРН
полное наименование должности	подпись	инициалы, фамилия

М.П.

<b>Земельный участок</b>			
(вид объекта недвижимости)			
Лист № <u>   </u> Раздела <u> 2 </u>	Всего листов раздела <u> 2 </u> : <u>   </u>	Всего разделов: <u>   </u>	Всего листов выписки: <u>   </u>
14.09.2021 № 99/2021/417194763			
Кадастровый номер:		02:22:000000:3587	

1.	Правообладатель (правообладатели):	1.14.	Ахматханов Гамбар Нагимович
2.	Вид, номер и дата государственной регистрации права:	2.14.	Долевая собственность, № 02-04-05/006/2014-748 от 23.05.2014, 1/275
Ограничение прав и обременение объекта недвижимости:			
3.	3.14.1.	вид:	Аренда (в том числе, субаренда)
		дата государственной регистрации:	16.01.2015
		номер государственной регистрации:	04-04/105-05/021/2014-148/2
		срок, на который установлено ограничение прав и обременение объекта недвижимости:	на 49 лет
		лицо, в пользу которого установлено ограничение прав и обременение объекта недвижимости:	Общество с ограниченной ответственностью Племзавод имени Кирова, ИНН: 0260009566
основание государственной регистрации:		'Договор аренды земельного участка, находящегося в общей долевой собственности граждан, при множественности лиц на стороне арендодателей' №б/н от 17.12.2014	

Государственный регистратор		ФГИС ЕГРН
полное наименование должности	подпись	инициалы, фамилия

М.П.

<b>Земельный участок</b>			
(вид объекта недвижимости)			
Лист № ____ Раздела <u>2</u>	Всего листов раздела <u>2</u> : ____	Всего разделов: ____	Всего листов выписки: ____
14.09.2021 № 99/2021/417194763			
Кадастровый номер:		02:22:000000:3587	

1.	Правообладатель (правообладатели):	1.15.	Нафикова Равия Рахимьяновна
2.	Вид, номер и дата государственной регистрации права:	2.15.	Долевая собственность, № 02-04-05/006/2014-724 от 23.05.2014, 1/275
Ограничение прав и обременение объекта недвижимости:			
3.	3.15.1.	вид:	Аренда (в том числе, субаренда)
		дата государственной регистрации:	16.01.2015
		номер государственной регистрации:	04-04/105-05/021/2014-148/2
		срок, на который установлено ограничение прав и обременение объекта недвижимости:	на 49 лет
		лицо, в пользу которого установлено ограничение прав и обременение объекта недвижимости:	Общество с ограниченной ответственностью Племзавод имени Кирова, ИНН: 0260009566
основание государственной регистрации:		'Договор аренды земельного участка, находящегося в общей долевой собственности граждан, при множественности лиц на стороне арендодателей' №б/н от 17.12.2014	

Государственный регистратор		ФГИС ЕГРН
полное наименование должности	подпись	инициалы, фамилия

М.П.

<b>Земельный участок</b>			
(вид объекта недвижимости)			
Лист № ____ Раздела <u>2</u>	Всего листов раздела <u>2</u> : ____	Всего разделов: ____	Всего листов выписки: ____
14.09.2021 № 99/2021/417194763			
Кадастровый номер:		02:22:000000:3587	

1.	Правообладатель (правообладатели):	1.16.	Тимергазин Анвар Яруллинвич
2.	Вид, номер и дата государственной регистрации права:	2.16.	Долевая собственность, № 02-04-05/006/2014-748 от 23.05.2014, 1/275
Ограничение прав и обременение объекта недвижимости:			
3.	3.16.1.	вид:	Аренда (в том числе, субаренда)
		дата государственной регистрации:	16.01.2015
		номер государственной регистрации:	04-04/105-05/021/2014-148/2
		срок, на который установлено ограничение прав и обременение объекта недвижимости:	на 49 лет
		лицо, в пользу которого установлено ограничение прав и обременение объекта недвижимости:	Общество с ограниченной ответственностью Племзавод имени Кирова, ИНН: 0260009566
основание государственной регистрации:		'Договор аренды земельного участка, находящегося в общей долевой собственности граждан, при множественности лиц на стороне арендодателей' №б/н от 17.12.2014	

Государственный регистратор		ФГИС ЕГРН
полное наименование должности	подпись	инициалы, фамилия

М.П.

<b>Земельный участок</b>			
(вид объекта недвижимости)			
Лист № <u>   </u> Раздела <u> 2 </u>	Всего листов раздела <u> 2 </u> : <u>   </u>	Всего разделов: <u>   </u>	Всего листов выписки: <u>   </u>
14.09.2021 № 99/2021/417194763			
Кадастровый номер:		02:22:000000:3587	

1.	Правообладатель (правообладатели):	1.17.	Фазылова Флюра Нурмухамитовна
2.	Вид, номер и дата государственной регистрации права:	2.17.	Долевая собственность, № 02-04-05/006/2014-748 от 23.05.2014, 1/275
Ограничение прав и обременение объекта недвижимости:			
3.	3.17.1.	вид:	Аренда (в том числе, субаренда)
		дата государственной регистрации:	16.01.2015
		номер государственной регистрации:	04-04/105-05/021/2014-148/2
		срок, на который установлено ограничение прав и обременение объекта недвижимости:	на 49 лет
		лицо, в пользу которого установлено ограничение прав и обременение объекта недвижимости:	Общество с ограниченной ответственностью Племзавод имени Кирова, ИНН: 0260009566
основание государственной регистрации:		'Договор аренды земельного участка, находящегося в общей долевой собственности граждан, при множественности лиц на стороне арендодателей' №б/н от 17.12.2014	

Государственный регистратор		ФГИС ЕГРН
полное наименование должности	подпись	инициалы, фамилия

М.П.

<b>Земельный участок</b>			
(вид объекта недвижимости)			
Лист № <u>   </u> Раздела <u> 2 </u>	Всего листов раздела <u> 2 </u> : <u>   </u>	Всего разделов: <u>   </u>	Всего листов выписки: <u>   </u>
14.09.2021 № 99/2021/417194763			
Кадастровый номер:		02:22:000000:3587	

1.	Правообладатель (правообладатели):	1.18.	Ибрагимова Ямиля Нурмухаметовна
2.	Вид, номер и дата государственной регистрации права:	2.18.	Долевая собственность, № 02-04-05/006/2014-724 от 23.05.2014, 1/275
Ограничение прав и обременение объекта недвижимости:			
3.	3.18.1.	вид:	Аренда (в том числе, субаренда)
		дата государственной регистрации:	16.01.2015
		номер государственной регистрации:	04-04/105-05/021/2014-148/2
		срок, на который установлено ограничение прав и обременение объекта недвижимости:	на 49 лет
		лицо, в пользу которого установлено ограничение прав и обременение объекта недвижимости:	Общество с ограниченной ответственностью Племзавод имени Кирова, ИНН: 0260009566
основание государственной регистрации:		'Договор аренды земельного участка, находящегося в общей долевой собственности граждан, при множественности лиц на стороне арендодателей' №б/н от 17.12.2014	

Государственный регистратор		ФГИС ЕГРН
полное наименование должности	подпись	инициалы, фамилия

М.П.

<b>Земельный участок</b>			
(вид объекта недвижимости)			
Лист № ____ Раздела <u>2</u>	Всего листов раздела <u>2</u> : ____	Всего разделов: ____	Всего листов выписки: ____
14.09.2021 № 99/2021/417194763			
Кадастровый номер:		02:22:000000:3587	

1.	Правообладатель (правообладатели):	1.19.	Фархутдинова Флюра Салиховна
2.	Вид, номер и дата государственной регистрации права:	2.19.	Долевая собственность, № 02-04-05/006/2014-748 от 23.05.2014, 1/275
Ограничение прав и обременение объекта недвижимости:			
3.	3.19.1.	вид:	Аренда (в том числе, субаренда)
		дата государственной регистрации:	16.01.2015
		номер государственной регистрации:	04-04/105-05/021/2014-148/2
		срок, на который установлено ограничение прав и обременение объекта недвижимости:	на 49 лет
		лицо, в пользу которого установлено ограничение прав и обременение объекта недвижимости:	Общество с ограниченной ответственностью Племзавод имени Кирова, ИНН: 0260009566
основание государственной регистрации:		'Договор аренды земельного участка, находящегося в общей долевой собственности граждан, при множественности лиц на стороне арендодателей' №б/н от 17.12.2014	

Государственный регистратор		ФГИС ЕГРН
полное наименование должности	подпись	инициалы, фамилия

М.П.

<b>Земельный участок</b>			
(вид объекта недвижимости)			
Лист № ____ Раздела <u>2</u>	Всего листов раздела <u>2</u> : ____	Всего разделов: ____	Всего листов выписки: ____
14.09.2021 № 99/2021/417194763			
Кадастровый номер:		02:22:000000:3587	

1.	Правообладатель (правообладатели):	1.20.	Гильмутдинова Миннидабиа Зкриновна
2.	Вид, номер и дата государственной регистрации права:	2.20.	Долевая собственность, № 02-04-05/006/2014-724 от 23.05.2014, 1/275
Ограничение прав и обременение объекта недвижимости:			
3.	3.20.1.	вид:	Аренда (в том числе, субаренда)
		дата государственной регистрации:	16.01.2015
		номер государственной регистрации:	04-04/105-05/021/2014-148/2
		срок, на который установлено ограничение прав и обременение объекта недвижимости:	на 49 лет
		лицо, в пользу которого установлено ограничение прав и обременение объекта недвижимости:	Общество с ограниченной ответственностью Племзавод имени Кирова, ИНН: 0260009566
основание государственной регистрации:		'Договор аренды земельного участка, находящегося в общей долевой собственности граждан, при множественности лиц на стороне арендодателей' №б/н от 17.12.2014	

Государственный регистратор		ФГИС ЕГРН
полное наименование должности	подпись	инициалы, фамилия

М.П.

<b>Земельный участок</b>			
(вид объекта недвижимости)			
Лист № ____ Раздела <u>2</u>	Всего листов раздела <u>2</u> : ____	Всего разделов: ____	Всего листов выписки: ____
<b>14.09.2021 № 99/2021/417194763</b>			
Кадастровый номер:		<b>02:22:000000:3587</b>	

1.	Правообладатель (правообладатели):	1.21.	Бакаева Ирина Раисовна
2.	Вид, номер и дата государственной регистрации права:	2.21.	Долевая собственность, № 02-04-05/006/2014-748 от 23.05.2014, 1/275
Ограничение прав и обременение объекта недвижимости:			
3.	3.21.1.	вид:	Аренда (в том числе, субаренда)
		дата государственной регистрации:	16.01.2015
		номер государственной регистрации:	04-04/105-05/021/2014-148/2
		срок, на который установлено ограничение прав и обременение объекта недвижимости:	на 49 лет
		лицо, в пользу которого установлено ограничение прав и обременение объекта недвижимости:	Общество с ограниченной ответственностью Племзавод имени Кирова, ИНН: 0260009566
		основание государственной регистрации:	'Договор аренды земельного участка, находящегося в общей долевой собственности граждан, при множественности лиц на стороне арендодателей' №б/н от 17.12.2014

Государственный регистратор		ФГИС ЕГРН
полное наименование должности	подпись	инициалы, фамилия

М.П.

<b>Земельный участок</b>			
(вид объекта недвижимости)			
Лист № ____ Раздела <u>2</u>	Всего листов раздела <u>2</u> : ____	Всего разделов: ____	Всего листов выписки: ____
<b>14.09.2021 № 99/2021/417194763</b>			
Кадастровый номер:		<b>02:22:000000:3587</b>	

1.	Правообладатель (правообладатели):	1.22.	Шарипов Ильшат Маганавиевич
2.	Вид, номер и дата государственной регистрации права:	2.22.	Долевая собственность, № 02-04-05/006/2014-748 от 23.05.2014, 1/275
Ограничение прав и обременение объекта недвижимости:			
3.	3.22.1.	вид:	Иные ограничения (обременения) прав
		дата государственной регистрации:	02.12.2020
		номер государственной регистрации:	02:22:000000:3587-02/370/2020-55
		срок, на который установлено ограничение прав и обременение объекта недвижимости:	
		лицо, в пользу которого установлено ограничение прав и обременение объекта недвижимости:	Не определено
		основание государственной регистрации:	'Постановление о запрете на совершение действий по регистрации (pdf)' №168234908/0220, по 37950/20/02020-ИП от 01.12.2020, Дюртюлинское межрайонное отделение судебных приставов
3.	3.22.2.	вид:	Аренда (в том числе, субаренда)
		дата государственной регистрации:	16.01.2015
		номер государственной регистрации:	04-04/105-05/021/2014-148/2
		срок, на который установлено ограничение прав и обременение объекта недвижимости:	на 49 лет
		лицо, в пользу которого установлено ограничение прав и обременение объекта недвижимости:	Общество с ограниченной ответственностью Племзавод имени Кирова, ИНН: 0260009566
		основание государственной регистрации:	'Договор аренды земельного участка, находящегося в общей долевой собственности граждан, при множественности лиц на стороне арендодателей' №б/н от 17.12.2014

Государственный регистратор		ФГИС ЕГРН
полное наименование должности	подпись	инициалы, фамилия

М.П.

<b>Земельный участок</b>			
(вид объекта недвижимости)			
Лист № ____ Раздела <u>2</u>	Всего листов раздела <u>2</u> : ____	Всего разделов: ____	Всего листов выписки: ____
14.09.2021 № 99/2021/417194763			
Кадастровый номер:		02:22:000000:3587	

1.	Правообладатель (правообладатели):	1.23.	Фархутдинова Тазкира Фарраховна
2.	Вид, номер и дата государственной регистрации права:	2.23.	Долевая собственность, № 02-04-05/006/2014-748 от 23.05.2014, 1/275
Ограничение прав и обременение объекта недвижимости:			
3.	3.23.1.	вид:	Аренда (в том числе, субаренда)
		дата государственной регистрации:	16.01.2015
		номер государственной регистрации:	04-04/105-05/021/2014-148/2
		срок, на который установлено ограничение прав и обременение объекта недвижимости:	на 49 лет
		лицо, в пользу которого установлено ограничение прав и обременение объекта недвижимости:	Общество с ограниченной ответственностью Племзавод имени Кирова, ИНН: 0260009566
основание государственной регистрации:		'Договор аренды земельного участка, находящегося в общей долевой собственности граждан, при множественности лиц на стороне арендодателей' №б/н от 17.12.2014	

Государственный регистратор		ФГИС ЕГРН
полное наименование должности	подпись	инициалы, фамилия

М.П.

<b>Земельный участок</b>			
(вид объекта недвижимости)			
Лист № ____ Раздела <u>2</u>	Всего листов раздела <u>2</u> : ____	Всего разделов: ____	Всего листов выписки: ____
14.09.2021 № 99/2021/417194763			
Кадастровый номер:		02:22:000000:3587	

1.	Правообладатель (правообладатели):	1.24.	Гилемшин Рафис Фамиевич
2.	Вид, номер и дата государственной регистрации права:	2.24.	Долевая собственность, № 02-04-05/006/2014-735 от 23.05.2014, 1/275
Ограничение прав и обременение объекта недвижимости:			
3.	3.24.1.	вид:	Аренда (в том числе, субаренда)
		дата государственной регистрации:	16.01.2015
		номер государственной регистрации:	04-04/105-05/021/2014-148/2
		срок, на который установлено ограничение прав и обременение объекта недвижимости:	на 49 лет
		лицо, в пользу которого установлено ограничение прав и обременение объекта недвижимости:	Общество с ограниченной ответственностью Племзавод имени Кирова, ИНН: 0260009566
основание государственной регистрации:		'Договор аренды земельного участка, находящегося в общей долевой собственности граждан, при множественности лиц на стороне арендодателей' №б/н от 17.12.2014	

Государственный регистратор		ФГИС ЕГРН
полное наименование должности	подпись	инициалы, фамилия

М.П.



<b>Земельный участок</b>			
(вид объекта недвижимости)			
Лист № <u>   </u> Раздела <u> 2 </u>	Всего листов раздела <u> 2 </u> : <u>   </u>	Всего разделов: <u>   </u>	Всего листов выписки: <u>   </u>
14.09.2021 № 99/2021/417194763			
Кадастровый номер:		02:22:000000:3587	

1.	Правообладатель (правообладатели):	1.25.	Шагеева Рима Гильфановна
2.	Вид, номер и дата государственной регистрации права:	2.25.	Долевая собственность, № 02-04-05/006/2014-748 от 23.05.2014, 1/275
Ограничение прав и обременение объекта недвижимости:			
3.	3.25.1.	вид:	Аренда (в том числе, субаренда)
		дата государственной регистрации:	16.01.2015
		номер государственной регистрации:	04-04/105-05/021/2014-148/2
		срок, на который установлено ограничение прав и обременение объекта недвижимости:	на 49 лет
		лицо, в пользу которого установлено ограничение прав и обременение объекта недвижимости:	Общество с ограниченной ответственностью Племзавод имени Кирова, ИНН: 0260009566
основание государственной регистрации:		'Договор аренды земельного участка, находящегося в общей долевой собственности граждан, при множественности лиц на стороне арендодателей' №б/н от 17.12.2014	

Государственный регистратор		ФГИС ЕГРН
полное наименование должности	подпись	инициалы, фамилия

М.П.

<b>Земельный участок</b>			
(вид объекта недвижимости)			
Лист № <u>   </u> Раздела <u> 2 </u>	Всего листов раздела <u> 2 </u> : <u>   </u>	Всего разделов: <u>   </u>	Всего листов выписки: <u>   </u>
14.09.2021 № 99/2021/417194763			
Кадастровый номер:		02:22:000000:3587	

1.	Правообладатель (правообладатели):	1.26.	Ахметгалеев Гаднан Альмухаметович
2.	Вид, номер и дата государственной регистрации права:	2.26.	Долевая собственность, № 02-04-05/006/2014-748 от 23.05.2014, 1/275
Ограничение прав и обременение объекта недвижимости:			
3.	3.26.1.	вид:	Аренда (в том числе, субаренда)
		дата государственной регистрации:	16.01.2015
		номер государственной регистрации:	04-04/105-05/021/2014-148/2
		срок, на который установлено ограничение прав и обременение объекта недвижимости:	на 49 лет
		лицо, в пользу которого установлено ограничение прав и обременение объекта недвижимости:	Общество с ограниченной ответственностью Племзавод имени Кирова, ИНН: 0260009566
основание государственной регистрации:		'Договор аренды земельного участка, находящегося в общей долевой собственности граждан, при множественности лиц на стороне арендодателей' №б/н от 17.12.2014	

Государственный регистратор		ФГИС ЕГРН
полное наименование должности	подпись	инициалы, фамилия

М.П.

<b>Земельный участок</b>			
(вид объекта недвижимости)			
Лист № ____ Раздела <u>2</u>	Всего листов раздела <u>2</u> : ____	Всего разделов: ____	Всего листов выписки: ____
14.09.2021 № 99/2021/417194763			
Кадастровый номер:		02:22:000000:3587	

1.	Правообладатель (правообладатели):	1.27.	Закиров Мавляви Мухаматханфирович
2.	Вид, номер и дата государственной регистрации права:	2.27.	Долевая собственность, № 02-04-05/006/2014-724 от 23.05.2014, 1/275
Ограничение прав и обременение объекта недвижимости:			
3.	3.27.1.	вид:	Аренда (в том числе, субаренда)
		дата государственной регистрации:	16.01.2015
		номер государственной регистрации:	04-04/105-05/021/2014-148/2
		срок, на который установлено ограничение прав и обременение объекта недвижимости:	на 49 лет
		лицо, в пользу которого установлено ограничение прав и обременение объекта недвижимости:	Общество с ограниченной ответственностью Племзавод имени Кирова, ИНН: 0260009566
основание государственной регистрации:		'Договор аренды земельного участка, находящегося в общей долевой собственности граждан, при множественности лиц на стороне арендодателей' №б/н от 17.12.2014	

Государственный регистратор		ФГИС ЕГРН
полное наименование должности	подпись	инициалы, фамилия

М.П.

<b>Земельный участок</b>			
(вид объекта недвижимости)			
Лист № ____ Раздела <u>2</u>	Всего листов раздела <u>2</u> : ____	Всего разделов: ____	Всего листов выписки: ____
14.09.2021 № 99/2021/417194763			
Кадастровый номер:		02:22:000000:3587	

1.	Правообладатель (правообладатели):	1.28.	Бакаева Забира Идиятуллиновна
2.	Вид, номер и дата государственной регистрации права:	2.28.	Долевая собственность, № 02-04-05/006/2014-748 от 23.05.2014, 1/275
Ограничение прав и обременение объекта недвижимости:			
3.	3.28.1.	вид:	Аренда (в том числе, субаренда)
		дата государственной регистрации:	16.01.2015
		номер государственной регистрации:	04-04/105-05/021/2014-148/2
		срок, на который установлено ограничение прав и обременение объекта недвижимости:	на 49 лет
		лицо, в пользу которого установлено ограничение прав и обременение объекта недвижимости:	Общество с ограниченной ответственностью Племзавод имени Кирова, ИНН: 0260009566
основание государственной регистрации:		'Договор аренды земельного участка, находящегося в общей долевой собственности граждан, при множественности лиц на стороне арендодателей' №б/н от 17.12.2014	

Государственный регистратор		ФГИС ЕГРН
полное наименование должности	подпись	инициалы, фамилия

М.П.

<b>Земельный участок</b>			
(вид объекта недвижимости)			
Лист № ____ Раздела <u>2</u>	Всего листов раздела <u>2</u> : ____	Всего разделов: ____	Всего листов выписки: ____
14.09.2021 № 99/2021/417194763			
Кадастровый номер:		02:22:000000:3587	

1.	Правообладатель (правообладатели):	1.29.	Галиева Зульфия Турсунбаевна
2.	Вид, номер и дата государственной регистрации права:	2.29.	Долевая собственность, № 02-04-05/006/2014-735 от 23.05.2014, 1/275
Ограничение прав и обременение объекта недвижимости:			
3.	3.29.1.	вид:	Аренда (в том числе, субаренда)
		дата государственной регистрации:	16.01.2015
		номер государственной регистрации:	04-04/105-05/021/2014-148/2
		срок, на который установлено ограничение прав и обременение объекта недвижимости:	на 49 лет
		лицо, в пользу которого установлено ограничение прав и обременение объекта недвижимости:	Общество с ограниченной ответственностью Племзавод имени Кирова, ИНН: 0260009566
		основание государственной регистрации:	'Договор аренды земельного участка, находящегося в общей долевой собственности граждан, при множественности лиц на стороне арендодателей' №б/н от 17.12.2014

Государственный регистратор		ФГИС ЕГРН
полное наименование должности	подпись	инициалы, фамилия

М.П.

<b>Земельный участок</b>			
(вид объекта недвижимости)			
Лист № ____ Раздела <u>2</u>	Всего листов раздела <u>2</u> : ____	Всего разделов: ____	Всего листов выписки: ____
14.09.2021 № 99/2021/417194763			
Кадастровый номер:		02:22:000000:3587	

1.	Правообладатель (правообладатели):	1.30.	Шарипов Ильгам Маганавиевич
2.	Вид, номер и дата государственной регистрации права:	2.30.	Долевая собственность, № 02-04-05/006/2014-748 от 23.05.2014, 1/275
Ограничение прав и обременение объекта недвижимости:			
3.	3.30.1.	вид:	Аренда (в том числе, субаренда)
		дата государственной регистрации:	16.01.2015
		номер государственной регистрации:	04-04/105-05/021/2014-148/2
		срок, на который установлено ограничение прав и обременение объекта недвижимости:	на 49 лет
		лицо, в пользу которого установлено ограничение прав и обременение объекта недвижимости:	Общество с ограниченной ответственностью Племзавод имени Кирова, ИНН: 0260009566
		основание государственной регистрации:	'Договор аренды земельного участка, находящегося в общей долевой собственности граждан, при множественности лиц на стороне арендодателей' №б/н от 17.12.2014
3.	3.30.2.	вид:	Иные ограничения (обременения) прав
		дата государственной регистрации:	11.11.2020
		номер государственной регистрации:	02:22:000000:3587-02/370/2020-54
		срок, на который установлено ограничение прав и обременение объекта недвижимости:	
		лицо, в пользу которого установлено ограничение прав и обременение объекта недвижимости:	не определено
		основание государственной регистрации:	'Постановление о запрете на совершение действий по регистрации (pdf)' №167506610/0220, по 61330/19/02020-ИП от 10.11.2020, Дюртюлинское межрайонное отделение судебных приставов

Государственный регистратор		ФГИС ЕГРН
полное наименование должности	подпись	инициалы, фамилия

М.П.

Земельный участок			
(вид объекта недвижимости)			
Лист № ____	Раздела <u>2</u>	Всего листов раздела <u>2</u> : ____	Всего разделов: ____
14.09.2021 № 99/2021/417194763			
Кадастровый номер:		02:22:000000:3587	
3.30.3.	вид:	Иные ограничения (обременения) прав	
	дата государственной регистрации:	03.05.2019	
	номер государственной регистрации:	02:22:000000:3587-02/121/2019-28	
	срок, на который установлено ограничение прав и обременение объекта недвижимости:		
	лицо, в пользу которого установлено ограничение прав и обременение объекта недвижимости:		
	основание государственной регистрации:	Постановление о запрете на совершение действий по регистрации ' №145064695/0220 от 18.04.2019, Дюртюлинский межрайонный отдел судебных приставов	
Государственный регистратор		ФГИС ЕГРН	
полное наименование должности		подпись	
		инициалы, фамилия	

М.П.

Земельный участок			
(вид объекта недвижимости)			
Лист № ____	Раздела <u>2</u>	Всего листов раздела <u>2</u> : ____	Всего разделов: ____
14.09.2021 № 99/2021/417194763			
Кадастровый номер:		02:22:000000:3587	
1.	Правообладатель (правообладатели):	1.31.	Галиева Нурания Валиевна
2.	Вид, номер и дата государственной регистрации права:	2.31.	Долевая собственность, № 02-04-05/006/2014-735 от 23.05.2014, 1/275
3.	Ограничение прав и обременение объекта недвижимости:		
	3.31.1.	вид:	Аренда (в том числе, субаренда)
		дата государственной регистрации:	16.01.2015
		номер государственной регистрации:	04-04/105-05/021/2014-148/2
		срок, на который установлено ограничение прав и обременение объекта недвижимости:	на 49 лет
		лицо, в пользу которого установлено ограничение прав и обременение объекта недвижимости:	Общество с ограниченной ответственностью Племзавод имени Кирова, ИНН: 0260009566
основание государственной регистрации:		'Договор аренды земельного участка, находящегося в общей долевой собственности граждан, при множественности лиц на стороне арендодателей' №б/н от 17.12.2014	
Государственный регистратор		ФГИС ЕГРН	
полное наименование должности		подпись	
		инициалы, фамилия	

М.П.

<b>Земельный участок</b>			
(вид объекта недвижимости)			
Лист № <u>   </u> Раздела <u> 2 </u>	Всего листов раздела <u> 2 </u> : <u>   </u>	Всего разделов: <u>   </u>	Всего листов выписки: <u>   </u>
<b>14.09.2021 № 99/2021/417194763</b>			
Кадастровый номер:		<b>02:22:000000:3587</b>	

1.	Правообладатель (правообладатели):	1.32.	Гилемшина Нурдида Нурдавлетовна
2.	Вид, номер и дата государственной регистрации права:	2.32.	Долевая собственность, № 02-04-05/006/2014-735 от 23.05.2014, 1/275
Ограничение прав и обременение объекта недвижимости:			
3.	3.32.1.	вид:	Аренда (в том числе, субаренда)
		дата государственной регистрации:	16.01.2015
		номер государственной регистрации:	04-04/105-05/021/2014-148/2
		срок, на который установлено ограничение прав и обременение объекта недвижимости:	на 49 лет
		лицо, в пользу которого установлено ограничение прав и обременение объекта недвижимости:	Общество с ограниченной ответственностью Племзавод имени Кирова, ИНН: 0260009566
основание государственной регистрации:		'Договор аренды земельного участка, находящегося в общей долевой собственности граждан, при множественности лиц на стороне арендодателей' №б/н от 17.12.2014	

Государственный регистратор		ФГИС ЕГРН
полное наименование должности	подпись	инициалы, фамилия

М.П.

<b>Земельный участок</b>			
(вид объекта недвижимости)			
Лист № <u>   </u> Раздела <u> 2 </u>	Всего листов раздела <u> 2 </u> : <u>   </u>	Всего разделов: <u>   </u>	Всего листов выписки: <u>   </u>
<b>14.09.2021 № 99/2021/417194763</b>			
Кадастровый номер:		<b>02:22:000000:3587</b>	

1.	Правообладатель (правообладатели):	1.33.	Гиндуллина Роза Талгатовна
2.	Вид, номер и дата государственной регистрации права:	2.33.	Долевая собственность, № 02-04-05/006/2014-735 от 23.05.2014, 1/275
Ограничение прав и обременение объекта недвижимости:			
3.	3.33.1.	вид:	Аренда (в том числе, субаренда)
		дата государственной регистрации:	16.01.2015
		номер государственной регистрации:	04-04/105-05/021/2014-148/2
		срок, на который установлено ограничение прав и обременение объекта недвижимости:	на 49 лет
		лицо, в пользу которого установлено ограничение прав и обременение объекта недвижимости:	Общество с ограниченной ответственностью Племзавод имени Кирова, ИНН: 0260009566
основание государственной регистрации:		'Договор аренды земельного участка, находящегося в общей долевой собственности граждан, при множественности лиц на стороне арендодателей' №б/н от 17.12.2014	

Государственный регистратор		ФГИС ЕГРН
полное наименование должности	подпись	инициалы, фамилия

М.П.

<b>Земельный участок</b>			
(вид объекта недвижимости)			
Лист № ____ Раздела <u>2</u>	Всего листов раздела <u>2</u> : ____	Всего разделов: ____	Всего листов выписки: ____
14.09.2021 № 99/2021/417194763			
Кадастровый номер:		02:22:000000:3587	

1.	Правообладатель (правообладатели):	1.34.	Баширов Давыт Миннимухаметович
2.	Вид, номер и дата государственной регистрации права:	2.34.	Долевая собственность, № 02-04-05/006/2014-748 от 23.05.2014, 1/275
Ограничение прав и обременение объекта недвижимости:			
3.	3.34.1.	вид:	Аренда (в том числе, субаренда)
		дата государственной регистрации:	16.01.2015
		номер государственной регистрации:	04-04/105-05/021/2014-148/2
		срок, на который установлено ограничение прав и обременение объекта недвижимости:	на 49 лет
		лицо, в пользу которого установлено ограничение прав и обременение объекта недвижимости:	Общество с ограниченной ответственностью Племзавод имени Кирова, ИНН: 0260009566
основание государственной регистрации:		'Договор аренды земельного участка, находящегося в общей долевой собственности граждан, при множественности лиц на стороне арендодателей' №б/н от 17.12.2014	

Государственный регистратор		ФГИС ЕГРН
полное наименование должности	подпись	инициалы, фамилия

М.П.

<b>Земельный участок</b>			
(вид объекта недвижимости)			
Лист № ____ Раздела <u>2</u>	Всего листов раздела <u>2</u> : ____	Всего разделов: ____	Всего листов выписки: ____
14.09.2021 № 99/2021/417194763			
Кадастровый номер:		02:22:000000:3587	

1.	Правообладатель (правообладатели):	1.35.	Сарваров Винарис Гарипович
2.	Вид, номер и дата государственной регистрации права:	2.35.	Долевая собственность, № 02-04-05/006/2014-724 от 23.05.2014, 1/275
Ограничение прав и обременение объекта недвижимости:			
3.	3.35.1.	вид:	Аренда (в том числе, субаренда)
		дата государственной регистрации:	16.01.2015
		номер государственной регистрации:	04-04/105-05/021/2014-148/2
		срок, на который установлено ограничение прав и обременение объекта недвижимости:	на 49 лет
		лицо, в пользу которого установлено ограничение прав и обременение объекта недвижимости:	Общество с ограниченной ответственностью Племзавод имени Кирова, ИНН: 0260009566
основание государственной регистрации:		'Договор аренды земельного участка, находящегося в общей долевой собственности граждан, при множественности лиц на стороне арендодателей' №б/н от 17.12.2014	

Государственный регистратор		ФГИС ЕГРН
полное наименование должности	подпись	инициалы, фамилия

М.П.

<b>Земельный участок</b>			
(вид объекта недвижимости)			
Лист № <u>   </u> Раздела <u>2</u>	Всего листов раздела <u>2</u> : <u>   </u>	Всего разделов: <u>   </u>	Всего листов выписки: <u>   </u>
14.09.2021 № 99/2021/417194763			
Кадастровый номер:		02:22:000000:3587	

1.	Правообладатель (правообладатели):	1.36.	Гаскаров Азат Анварович
2.	Вид, номер и дата государственной регистрации права:	2.36.	Долевая собственность, № 02-04-05/006/2014-724 от 23.05.2014, 1/275
Ограничение прав и обременение объекта недвижимости:			
3.	3.36.1.	вид:	Аренда (в том числе, субаренда)
		дата государственной регистрации:	16.01.2015
		номер государственной регистрации:	04-04/105-05/021/2014-148/2
		срок, на который установлено ограничение прав и обременение объекта недвижимости:	на 49 лет
		лицо, в пользу которого установлено ограничение прав и обременение объекта недвижимости:	Общество с ограниченной ответственностью Племзавод имени Кирова, ИНН: 0260009566
основание государственной регистрации:		'Договор аренды земельного участка, находящегося в общей долевой собственности граждан, при множественности лиц на стороне арендодателей' №б/н от 17.12.2014	

Государственный регистратор		ФГИС ЕГРН
полное наименование должности	подпись	инициалы, фамилия

М.П.

<b>Земельный участок</b>			
(вид объекта недвижимости)			
Лист № <u>   </u> Раздела <u>2</u>	Всего листов раздела <u>2</u> : <u>   </u>	Всего разделов: <u>   </u>	Всего листов выписки: <u>   </u>
14.09.2021 № 99/2021/417194763			
Кадастровый номер:		02:22:000000:3587	

1.	Правообладатель (правообладатели):	1.37.	Фархутдинов Минахмет Мухаметович
2.	Вид, номер и дата государственной регистрации права:	2.37.	Долевая собственность, № 02-04-05/006/2014-748 от 23.05.2014, 1/275
Ограничение прав и обременение объекта недвижимости:			
3.	3.37.1.	вид:	Аренда (в том числе, субаренда)
		дата государственной регистрации:	16.01.2015
		номер государственной регистрации:	04-04/105-05/021/2014-148/2
		срок, на который установлено ограничение прав и обременение объекта недвижимости:	на 49 лет
		лицо, в пользу которого установлено ограничение прав и обременение объекта недвижимости:	Общество с ограниченной ответственностью Племзавод имени Кирова, ИНН: 0260009566
основание государственной регистрации:		'Договор аренды земельного участка, находящегося в общей долевой собственности граждан, при множественности лиц на стороне арендодателей' №б/н от 17.12.2014	

Государственный регистратор		ФГИС ЕГРН
полное наименование должности	подпись	инициалы, фамилия

М.П.

<b>Земельный участок</b>			
(вид объекта недвижимости)			
Лист № ____ Раздела <u>2</u>	Всего листов раздела <u>2</u> : ____	Всего разделов: ____	Всего листов выписки: ____
14.09.2021 № 99/2021/417194763			
Кадастровый номер:		02:22:000000:3587	

1.	Правообладатель (правообладатели):	1.38.	Ахметзянова Фанида Гаделгареевна
2.	Вид, номер и дата государственной регистрации права:	2.38.	Долевая собственность, № 02-04-05/006/2014-724 от 23.05.2014, 1/275
Ограничение прав и обременение объекта недвижимости:			
3.	3.38.1.	вид:	Аренда (в том числе, субаренда)
		дата государственной регистрации:	16.01.2015
		номер государственной регистрации:	04-04/105-05/021/2014-148/2
		срок, на который установлено ограничение прав и обременение объекта недвижимости:	на 49 лет
		лицо, в пользу которого установлено ограничение прав и обременение объекта недвижимости:	Общество с ограниченной ответственностью Племзавод имени Кирова, ИНН: 0260009566
основание государственной регистрации:		'Договор аренды земельного участка, находящегося в общей долевой собственности граждан, при множественности лиц на стороне арендодателей' №б/н от 17.12.2014	

Государственный регистратор		ФГИС ЕГРН
полное наименование должности	подпись	инициалы, фамилия

М.П.

<b>Земельный участок</b>			
(вид объекта недвижимости)			
Лист № ____ Раздела <u>2</u>	Всего листов раздела <u>2</u> : ____	Всего разделов: ____	Всего листов выписки: ____
14.09.2021 № 99/2021/417194763			
Кадастровый номер:		02:22:000000:3587	

1.	Правообладатель (правообладатели):	1.39.	Гиндуллин Калбирт Насибович
2.	Вид, номер и дата государственной регистрации права:	2.39.	Долевая собственность, № 02-04-05/006/2014-735 от 23.05.2014, 1/275
Ограничение прав и обременение объекта недвижимости:			
3.	3.39.1.	вид:	Аренда (в том числе, субаренда)
		дата государственной регистрации:	16.01.2015
		номер государственной регистрации:	04-04/105-05/021/2014-148/2
		срок, на который установлено ограничение прав и обременение объекта недвижимости:	на 49 лет
		лицо, в пользу которого установлено ограничение прав и обременение объекта недвижимости:	Общество с ограниченной ответственностью Племзавод имени Кирова, ИНН: 0260009566
основание государственной регистрации:		'Договор аренды земельного участка, находящегося в общей долевой собственности граждан, при множественности лиц на стороне арендодателей' №б/н от 17.12.2014	

Государственный регистратор		ФГИС ЕГРН
полное наименование должности	подпись	инициалы, фамилия

М.П.



<b>Земельный участок</b>			
(вид объекта недвижимости)			
Лист № <u>   </u> Раздела <u> 2 </u>	Всего листов раздела <u> 2 </u> : <u>   </u>	Всего разделов: <u>   </u>	Всего листов выписки: <u>   </u>
14.09.2021 № 99/2021/417194763			
Кадастровый номер:		02:22:000000:3587	

1.	Правообладатель (правообладатели):	1.40.	Гараева Алфина Гарифовна
2.	Вид, номер и дата государственной регистрации права:	2.40.	Долевая собственность, № 02-04-05/006/2014-735 от 23.05.2014, 1/275
Ограничение прав и обременение объекта недвижимости:			
3.	3.40.1.	вид:	Аренда (в том числе, субаренда)
		дата государственной регистрации:	16.01.2015
		номер государственной регистрации:	04-04/105-05/021/2014-148/2
		срок, на который установлено ограничение прав и обременение объекта недвижимости:	на 49 лет
		лицо, в пользу которого установлено ограничение прав и обременение объекта недвижимости:	Общество с ограниченной ответственностью Племзавод имени Кирова, ИНН: 0260009566
основание государственной регистрации:		'Договор аренды земельного участка, находящегося в общей долевой собственности граждан, при множественности лиц на стороне арендодателей' №б/н от 17.12.2014	

Государственный регистратор		ФГИС ЕГРН
полное наименование должности	подпись	инициалы, фамилия

М.П.

<b>Земельный участок</b>			
(вид объекта недвижимости)			
Лист № <u>   </u> Раздела <u> 2 </u>	Всего листов раздела <u> 2 </u> : <u>   </u>	Всего разделов: <u>   </u>	Всего листов выписки: <u>   </u>
14.09.2021 № 99/2021/417194763			
Кадастровый номер:		02:22:000000:3587	

1.	Правообладатель (правообладатели):	1.41.	Шарипова Гульсина Мугалимовна
2.	Вид, номер и дата государственной регистрации права:	2.41.	Долевая собственность, № 02-04-05/006/2014-748 от 23.05.2014, 1/275
Ограничение прав и обременение объекта недвижимости:			
3.	3.41.1.	вид:	Аренда (в том числе, субаренда)
		дата государственной регистрации:	16.01.2015
		номер государственной регистрации:	04-04/105-05/021/2014-148/2
		срок, на который установлено ограничение прав и обременение объекта недвижимости:	на 49 лет
		лицо, в пользу которого установлено ограничение прав и обременение объекта недвижимости:	Общество с ограниченной ответственностью Племзавод имени Кирова, ИНН: 0260009566
основание государственной регистрации:		'Договор аренды земельного участка, находящегося в общей долевой собственности граждан, при множественности лиц на стороне арендодателей' №б/н от 17.12.2014	

Государственный регистратор		ФГИС ЕГРН
полное наименование должности	подпись	инициалы, фамилия

М.П.

<b>Земельный участок</b>			
(вид объекта недвижимости)			
Лист № ____ Раздела <u>2</u>	Всего листов раздела <u>2</u> : ____	Всего разделов: ____	Всего листов выписки: ____
14.09.2021 № 99/2021/417194763			
Кадастровый номер:		02:22:000000:3587	

1.	Правообладатель (правообладатели):	1.42.	Хамзин Ямил Саяхович
2.	Вид, номер и дата государственной регистрации права:	2.42.	Долевая собственность, № 02-04-05/006/2014-748 от 23.05.2014, 1/275
Ограничение прав и обременение объекта недвижимости:			
3.	3.42.1.	вид:	Аренда (в том числе, субаренда)
		дата государственной регистрации:	16.01.2015
		номер государственной регистрации:	04-04/105-05/021/2014-148/2
		срок, на который установлено ограничение прав и обременение объекта недвижимости:	на 49 лет
		лицо, в пользу которого установлено ограничение прав и обременение объекта недвижимости:	Общество с ограниченной ответственностью Племзавод имени Кирова, ИНН: 0260009566
основание государственной регистрации:		'Договор аренды земельного участка, находящегося в общей долевой собственности граждан, при множественности лиц на стороне арендодателей' №б/н от 17.12.2014	

Государственный регистратор		ФГИС ЕГРН
полное наименование должности	подпись	инициалы, фамилия

М.П.

<b>Земельный участок</b>			
(вид объекта недвижимости)			
Лист № ____ Раздела <u>2</u>	Всего листов раздела <u>2</u> : ____	Всего разделов: ____	Всего листов выписки: ____
14.09.2021 № 99/2021/417194763			
Кадастровый номер:		02:22:000000:3587	

1.	Правообладатель (правообладатели):	1.43.	Сарварова Фанира Калимуллиновна
2.	Вид, номер и дата государственной регистрации права:	2.43.	Долевая собственность, № 02-04-05/006/2014-748 от 23.05.2014, 1/275
Ограничение прав и обременение объекта недвижимости:			
3.	3.43.1.	вид:	Аренда (в том числе, субаренда)
		дата государственной регистрации:	16.01.2015
		номер государственной регистрации:	04-04/105-05/021/2014-148/2
		срок, на который установлено ограничение прав и обременение объекта недвижимости:	на 49 лет
		лицо, в пользу которого установлено ограничение прав и обременение объекта недвижимости:	Общество с ограниченной ответственностью Племзавод имени Кирова, ИНН: 0260009566
основание государственной регистрации:		'Договор аренды земельного участка, находящегося в общей долевой собственности граждан, при множественности лиц на стороне арендодателей' №б/н от 17.12.2014	

Государственный регистратор		ФГИС ЕГРН
полное наименование должности	подпись	инициалы, фамилия

М.П.

<b>Земельный участок</b>			
(вид объекта недвижимости)			
Лист № ____ Раздела <u>2</u>	Всего листов раздела <u>2</u> : ____	Всего разделов: ____	Всего листов выписки: ____
14.09.2021 № 99/2021/417194763			
Кадастровый номер:		02:22:000000:3587	

1.	Правообладатель (правообладатели):	1.44.	Фазылова Фатыма Тимергалиевна
2.	Вид, номер и дата государственной регистрации права:	2.44.	Долевая собственность, № 02-04-05/006/2014-748 от 23.05.2014, 1/275
Ограничение прав и обременение объекта недвижимости:			
3.	3.44.1.	вид:	Иные ограничения (обременения) прав
		дата государственной регистрации:	02.02.2021
		номер государственной регистрации:	02:22:000000:3587-02/120/2021-62
		срок, на который установлено ограничение прав и обременение объекта недвижимости:	
		лицо, в пользу которого установлено ограничение прав и обременение объекта недвижимости:	не определено
		основание государственной регистрации:	'Постановление о запрете на совершение действий по регистрации (pdf)' №170500770/0220, по 46051/20/02020-ИП от 01.02.2021, Дюртюлинское межрайонное отделение судебных приставов
3.44.2.		вид:	Аренда (в том числе, субаренда)
		дата государственной регистрации:	16.01.2015
		номер государственной регистрации:	04-04/105-05/021/2014-148/2
		срок, на который установлено ограничение прав и обременение объекта недвижимости:	на 49 лет
		лицо, в пользу которого установлено ограничение прав и обременение объекта недвижимости:	Общество с ограниченной ответственностью Племзавод имени Кирова, ИНН: 0260009566
		основание государственной регистрации:	'Договор аренды земельного участка, находящегося в общей долевой собственности граждан, при множественности лиц на стороне арендодателей' №б/н от 17.12.2014

Государственный регистратор		ФГИС ЕГРН
полное наименование должности	подпись	инициалы, фамилия

М.П.

<b>Земельный участок</b>			
(вид объекта недвижимости)			
Лист № ____ Раздела <u>2</u>	Всего листов раздела <u>2</u> : ____	Всего разделов: ____	Всего листов выписки: ____
14.09.2021 № 99/2021/417194763			
Кадастровый номер:		02:22:000000:3587	

1.	Правообладатель (правообладатели):	1.45.	Гиязова Рамзия Валиевна
2.	Вид, номер и дата государственной регистрации права:	2.45.	Долевая собственность, № 02-04-05/006/2014-735 от 23.05.2014, 1/275
Ограничение прав и обременение объекта недвижимости:			
3.	3.45.1.	вид:	Аренда (в том числе, субаренда)
		дата государственной регистрации:	16.01.2015
		номер государственной регистрации:	04-04/105-05/021/2014-148/2
		срок, на который установлено ограничение прав и обременение объекта недвижимости:	на 49 лет
		лицо, в пользу которого установлено ограничение прав и обременение объекта недвижимости:	Общество с ограниченной ответственностью Племзавод имени Кирова, ИНН: 0260009566
		основание государственной регистрации:	'Договор аренды земельного участка, находящегося в общей долевой собственности граждан, при множественности лиц на стороне арендодателей' №б/н от 17.12.2014

Государственный регистратор		ФГИС ЕГРН
полное наименование должности	подпись	инициалы, фамилия

М.П.

<b>Земельный участок</b>			
(вид объекта недвижимости)			
Лист № ____ Раздела <u>2</u>	Всего листов раздела <u>2</u> : ____	Всего разделов: ____	Всего листов выписки: ____
<b>14.09.2021 № 99/2021/417194763</b>			
Кадастровый номер:		<b>02:22:000000:3587</b>	

1.	Правообладатель (правообладатели):	1.46.	Гаскаров Рашит Шакирович
2.	Вид, номер и дата государственной регистрации права:	2.46.	Долевая собственность, № 02-04-05/006/2014-724 от 23.05.2014, 1/275
3.	Ограничение прав и обременение объекта недвижимости:		
	3.46.1.	вид:	Аренда (в том числе, субаренда)
		дата государственной регистрации:	16.01.2015
		номер государственной регистрации:	04-04/105-05/021/2014-148/2
		срок, на который установлено ограничение прав и обременение объекта недвижимости:	на 49 лет
		лицо, в пользу которого установлено ограничение прав и обременение объекта недвижимости:	Общество с ограниченной ответственностью Племзавод имени Кирова, ИНН: 0260009566
	основание государственной регистрации:	'Договор аренды земельного участка, находящегося в общей долевой собственности граждан, при множественности лиц на стороне арендодателей' №б/н от 17.12.2014	

Государственный регистратор		ФГИС ЕГРН
полное наименование должности	подпись	инициалы, фамилия

М.П.

<b>Земельный участок</b>			
(вид объекта недвижимости)			
Лист № ____ Раздела <u>2</u>	Всего листов раздела <u>2</u> : ____	Всего разделов: ____	Всего листов выписки: ____
<b>14.09.2021 № 99/2021/417194763</b>			
Кадастровый номер:		<b>02:22:000000:3587</b>	

1.	Правообладатель (правообладатели):	1.47.	Закирова Райда Амировна
2.	Вид, номер и дата государственной регистрации права:	2.47.	Долевая собственность, № 02-04-05/006/2014-724 от 23.05.2014, 1/275
3.	Ограничение прав и обременение объекта недвижимости:		
	3.47.1.	вид:	Аренда (в том числе, субаренда)
		дата государственной регистрации:	16.01.2015
		номер государственной регистрации:	04-04/105-05/021/2014-148/2
		срок, на который установлено ограничение прав и обременение объекта недвижимости:	на 49 лет
		лицо, в пользу которого установлено ограничение прав и обременение объекта недвижимости:	Общество с ограниченной ответственностью Племзавод имени Кирова, ИНН: 0260009566
	основание государственной регистрации:	'Договор аренды земельного участка, находящегося в общей долевой собственности граждан, при множественности лиц на стороне арендодателей' №б/н от 17.12.2014	

Государственный регистратор		ФГИС ЕГРН
полное наименование должности	подпись	инициалы, фамилия

М.П.

<b>Земельный участок</b>			
(вид объекта недвижимости)			
Лист № ____ Раздела <u>2</u>	Всего листов раздела <u>2</u> : ____	Всего разделов: ____	Всего листов выписки: ____
14.09.2021 № 99/2021/417194763			
Кадастровый номер:		02:22:000000:3587	

1.	Правообладатель (правообладатели):	1.48.	Ахметьянова Зувайра Фаткулбаяновна
2.	Вид, номер и дата государственной регистрации права:	2.48.	Долевая собственность, № 02-04-05/006/2014-724 от 23.05.2014, 1/275
Ограничение прав и обременение объекта недвижимости:			
3.	3.48.1.	вид:	Аренда (в том числе, субаренда)
		дата государственной регистрации:	16.01.2015
		номер государственной регистрации:	04-04/105-05/021/2014-148/2
		срок, на который установлено ограничение прав и обременение объекта недвижимости:	на 49 лет
		лицо, в пользу которого установлено ограничение прав и обременение объекта недвижимости:	Общество с ограниченной ответственностью Племзавод имени Кирова, ИНН: 0260009566
основание государственной регистрации:		'Договор аренды земельного участка, находящегося в общей долевой собственности граждан, при множественности лиц на стороне арендодателей' №б/н от 17.12.2014	

Государственный регистратор		ФГИС ЕГРН
полное наименование должности	подпись	инициалы, фамилия

М.П.

<b>Земельный участок</b>			
(вид объекта недвижимости)			
Лист № ____ Раздела <u>2</u>	Всего листов раздела <u>2</u> : ____	Всего разделов: ____	Всего листов выписки: ____
14.09.2021 № 99/2021/417194763			
Кадастровый номер:		02:22:000000:3587	

1.	Правообладатель (правообладатели):	1.49.	Ахматянова Нагима Хаматнуровна
2.	Вид, номер и дата государственной регистрации права:	2.49.	Долевая собственность, № 02-04-05/006/2014-724 от 23.05.2014, 1/275
Ограничение прав и обременение объекта недвижимости:			
3.	3.49.1.	вид:	Аренда (в том числе, субаренда)
		дата государственной регистрации:	16.01.2015
		номер государственной регистрации:	04-04/105-05/021/2014-148/2
		срок, на который установлено ограничение прав и обременение объекта недвижимости:	на 49 лет
		лицо, в пользу которого установлено ограничение прав и обременение объекта недвижимости:	Общество с ограниченной ответственностью Племзавод имени Кирова, ИНН: 0260009566
основание государственной регистрации:		'Договор аренды земельного участка, находящегося в общей долевой собственности граждан, при множественности лиц на стороне арендодателей' №б/н от 17.12.2014	

Государственный регистратор		ФГИС ЕГРН
полное наименование должности	подпись	инициалы, фамилия

М.П.

Земельный участок			
(вид объекта недвижимости)			
Лист № ____ Раздела <u>2</u>	Всего листов раздела <u>2</u> : ____	Всего разделов: ____	Всего листов выписки: ____
14.09.2021 № 99/2021/417194763			
Кадастровый номер:		02:22:000000:3587	

1.	Правообладатель (правообладатели):	1.50.	Ахметьянова Гузель Имамудиновна
2.	Вид, номер и дата государственной регистрации права:	2.50.	Долевая собственность, № 02-04-05/006/2014-724 от 23.05.2014, 1/275
Ограничение прав и обременение объекта недвижимости:			
3.	3.50.1.	вид:	Иные ограничения (обременения) прав
		дата государственной регистрации:	19.10.2019
		номер государственной регистрации:	02:22:000000:3587-02/105/2019-43
		срок, на который установлено ограничение прав и обременение объекта недвижимости:	
		лицо, в пользу которого установлено ограничение прав и обременение объекта недвижимости:	
		основание государственной регистрации:	'Постановление о запрете на совершение действий по регистрации ' №152194128/0220 от 10.10.2019, Дюртюлинский межрайонный отдел судебных приставов
3.50.2.	3.50.2.	вид:	Иные ограничения (обременения) прав
		дата государственной регистрации:	01.04.2019
		номер государственной регистрации:	02:22:000000:3587-02/101/2019-22
		срок, на который установлено ограничение прав и обременение объекта недвижимости:	
		лицо, в пользу которого установлено ограничение прав и обременение объекта недвижимости:	
		основание государственной регистрации:	'Постановление о запрете на совершение действий по регистрации ' №143747196/0220 от 18.03.2019, Дюртюлинский межрайонный отдел судебных приставов

Государственный регистратор		ФГИС ЕГРН
полное наименование должности	подпись	инициалы, фамилия

М.П.

Земельный участок			
(вид объекта недвижимости)			
Лист № ____ Раздела <u>2</u>	Всего листов раздела <u>2</u> : ____	Всего разделов: ____	Всего листов выписки: ____
14.09.2021 № 99/2021/417194763			
Кадастровый номер:		02:22:000000:3587	
3.50.3.	3.50.3.	вид:	Аренда (в том числе, субаренда)
		дата государственной регистрации:	16.01.2015
		номер государственной регистрации:	04-04/105-05/021/2014-148/2
		срок, на который установлено ограничение прав и обременение объекта недвижимости:	на 49 лет
		лицо, в пользу которого установлено ограничение прав и обременение объекта недвижимости:	Общество с ограниченной ответственностью Племзавод имени Кирова, ИНН: 0260009566
		основание государственной регистрации:	'Договор аренды земельного участка, находящегося в общей долевой собственности граждан, при множественности лиц на стороне арендодателей' №б/н от 17.12.2014
3.50.4.	3.50.4.	вид:	Иные ограничения (обременения) прав
		дата государственной регистрации:	14.03.2019
		номер государственной регистрации:	02:22:000000:3587-02/157/2019-19
		срок, на который установлено ограничение прав и обременение объекта недвижимости:	
		лицо, в пользу которого установлено ограничение прав и обременение объекта недвижимости:	
		основание государственной регистрации:	'Постановление о запрете на совершение действий по регистрации ' №142828311/0220 от 25.02.2019, Дюртюлинский межрайонный отдел судебных приставов
3.50.5.	3.50.5.	вид:	Иные ограничения (обременения) прав
		дата государственной регистрации:	01.04.2019
		номер государственной регистрации:	02:22:000000:3587-02/101/2019-23
		срок, на который установлено ограничение прав и обременение объекта недвижимости:	
		лицо, в пользу которого установлено ограничение прав и обременение объекта недвижимости:	
		основание государственной регистрации:	'Постановление о запрете на совершение действий по регистрации ' №143746718/0220 от 18.03.2019, Дюртюлинский межрайонный отдел судебных приставов

Государственный регистратор		ФГИС ЕГРН
полное наименование должности	подпись	инициалы, фамилия

М.П.

Земельный участок			
(вид объекта недвижимости)			
Лист № ____ Раздела <u>2</u>	Всего листов раздела <u>2</u> : ____	Всего разделов: ____	Всего листов выписки: ____
14.09.2021 № 99/2021/417194763			
Кадастровый номер:		02:22:000000:3587	
3.50.6.	вид:	Иные ограничения (обременения) прав	
	дата государственной регистрации:	11.03.2019	
	номер государственной регистрации:	02:22:000000:3587-02/107/2019-17	
	срок, на который установлено ограничение прав и обременение объекта недвижимости:		
	лицо, в пользу которого установлено ограничение прав и обременение объекта недвижимости:		
	основание государственной регистрации:	'Постановление о запрете на совершение действий по регистрации' №141591388/0220 от 15.02.2019, Дюртюлинский межрайонный отдел судебных приставов	
3.50.7.	вид:	Иные ограничения (обременения) прав	
	дата государственной регистрации:	20.03.2021	
	номер государственной регистрации:	02:22:000000:3587-02/334/2021-69	
	срок, на который установлено ограничение прав и обременение объекта недвижимости:		
	лицо, в пользу которого установлено ограничение прав и обременение объекта недвижимости:	не определено	
	основание государственной регистрации:	'Постановление о запрете на совершение действий по регистрации (pdf)' №171960156/0220, по 41278/20/02020-ИП от 17.03.2021, Дюртюлинское межрайонное отделение судебных приставов	
Государственный регистратор		ФГИС ЕГРН	
полное наименование должности		подпись	
		инициалы, фамилия	

М.П.

Земельный участок			
(вид объекта недвижимости)			
Лист № ____ Раздела <u>2</u>	Всего листов раздела <u>2</u> : ____	Всего разделов: ____	Всего листов выписки: ____
14.09.2021 № 99/2021/417194763			
Кадастровый номер:		02:22:000000:3587	
1.	Правообладатель (правообладатели):	1.51.	Ибрагимов Рашит Нуриманович
2.	Вид, номер и дата государственной регистрации права:	2.51.	Долевая собственность, № 02-04-05/006/2014-724 от 23.05.2014, 1/275
3.	3.51.1.	Ограничение прав и обременение объекта недвижимости:	
		вид:	Аренда (в том числе, субаренда)
		дата государственной регистрации:	16.01.2015
		номер государственной регистрации:	04-04/105-05/021/2014-148/2
		срок, на который установлено ограничение прав и обременение объекта недвижимости:	на 49 лет
		лицо, в пользу которого установлено ограничение прав и обременение объекта недвижимости:	Общество с ограниченной ответственностью Племзавод имени Кирова, ИНН: 0260009566
основание государственной регистрации:		'Договор аренды земельного участка, находящегося в общей долевой собственности граждан, при множественности лиц на стороне арендодателей' №б/н от 17.12.2014	
Государственный регистратор		ФГИС ЕГРН	
полное наименование должности		подпись	
		инициалы, фамилия	

М.П.

<b>Земельный участок</b>			
(вид объекта недвижимости)			
Лист № ____ Раздела <u>2</u>	Всего листов раздела <u>2</u> : ____	Всего разделов: ____	Всего листов выписки: ____
14.09.2021 № 99/2021/417194763			
Кадастровый номер:		02:22:000000:3587	

1.	Правообладатель (правообладатели):	1.52.	Бакаев Флус Анварович
2.	Вид, номер и дата государственной регистрации права:	2.52.	Долевая собственность, № 02-04-05/006/2014-748 от 23.05.2014, 1/275
Ограничение прав и обременение объекта недвижимости:			
3.	3.52.1.	вид:	Аренда (в том числе, субаренда)
		дата государственной регистрации:	16.01.2015
		номер государственной регистрации:	04-04/105-05/021/2014-148/2
		срок, на который установлено ограничение прав и обременение объекта недвижимости:	на 49 лет
		лицо, в пользу которого установлено ограничение прав и обременение объекта недвижимости:	Общество с ограниченной ответственностью Племзавод имени Кирова, ИНН: 0260009566
основание государственной регистрации:		'Договор аренды земельного участка, находящегося в общей долевой собственности граждан, при множественности лиц на стороне арендодателей' №б/н от 17.12.2014	

Государственный регистратор		ФГИС ЕГРН
полное наименование должности	подпись	инициалы, фамилия

М.П.

<b>Земельный участок</b>			
(вид объекта недвижимости)			
Лист № ____ Раздела <u>2</u>	Всего листов раздела <u>2</u> : ____	Всего разделов: ____	Всего листов выписки: ____
14.09.2021 № 99/2021/417194763			
Кадастровый номер:		02:22:000000:3587	

1.	Правообладатель (правообладатели):	1.53.	Хамзина Асия Шариповна
2.	Вид, номер и дата государственной регистрации права:	2.53.	Долевая собственность, № 02-04-05/006/2014-748 от 23.05.2014, 1/275
Ограничение прав и обременение объекта недвижимости:			
3.	3.53.1.	вид:	Аренда (в том числе, субаренда)
		дата государственной регистрации:	16.01.2015
		номер государственной регистрации:	04-04/105-05/021/2014-148/2
		срок, на который установлено ограничение прав и обременение объекта недвижимости:	на 49 лет
		лицо, в пользу которого установлено ограничение прав и обременение объекта недвижимости:	Общество с ограниченной ответственностью Племзавод имени Кирова, ИНН: 0260009566
основание государственной регистрации:		'Договор аренды земельного участка, находящегося в общей долевой собственности граждан, при множественности лиц на стороне арендодателей' №б/н от 17.12.2014	

Государственный регистратор		ФГИС ЕГРН
полное наименование должности	подпись	инициалы, фамилия

М.П.



<b>Земельный участок</b>			
(вид объекта недвижимости)			
Лист № <u>   </u> Раздела <u> 2 </u>	Всего листов раздела <u> 2 </u> : <u>   </u>	Всего разделов: <u>   </u>	Всего листов выписки: <u>   </u>
14.09.2021 № 99/2021/417194763			
Кадастровый номер:		02:22:000000:3587	

1.	Правообладатель (правообладатели):	1.54.	Ахметгалеева Зинан Султановна
2.	Вид, номер и дата государственной регистрации права:	2.54.	Долевая собственность, № 02-04-05/006/2014-748 от 23.05.2014, 1/275
3.	Ограничение прав и обременение объекта недвижимости:		
	3.54.1.	вид:	Аренда (в том числе, субаренда)
		дата государственной регистрации:	16.01.2015
		номер государственной регистрации:	04-04/105-05/021/2014-148/2
		срок, на который установлено ограничение прав и обременение объекта недвижимости:	на 49 лет
		лицо, в пользу которого установлено ограничение прав и обременение объекта недвижимости:	Общество с ограниченной ответственностью Племзавод имени Кирова, ИНН: 0260009566
	основание государственной регистрации:	'Договор аренды земельного участка, находящегося в общей долевой собственности граждан, при множественности лиц на стороне арендодателей' №б/н от 17.12.2014	

Государственный регистратор		ФГИС ЕГРН
полное наименование должности	подпись	инициалы, фамилия

М.П.

<b>Земельный участок</b>			
(вид объекта недвижимости)			
Лист № <u>   </u> Раздела <u> 2 </u>	Всего листов раздела <u> 2 </u> : <u>   </u>	Всего разделов: <u>   </u>	Всего листов выписки: <u>   </u>
14.09.2021 № 99/2021/417194763			
Кадастровый номер:		02:22:000000:3587	

1.	Правообладатель (правообладатели):	1.55.	Шарипов Асхат Аслямович
2.	Вид, номер и дата государственной регистрации права:	2.55.	Долевая собственность, № 02-04-05/006/2014-748 от 23.05.2014, 1/275
3.	Ограничение прав и обременение объекта недвижимости:		
	3.55.1.	вид:	Аренда (в том числе, субаренда)
		дата государственной регистрации:	16.01.2015
		номер государственной регистрации:	04-04/105-05/021/2014-148/2
		срок, на который установлено ограничение прав и обременение объекта недвижимости:	на 49 лет
		лицо, в пользу которого установлено ограничение прав и обременение объекта недвижимости:	Общество с ограниченной ответственностью Племзавод имени Кирова, ИНН: 0260009566
	основание государственной регистрации:	'Договор аренды земельного участка, находящегося в общей долевой собственности граждан, при множественности лиц на стороне арендодателей' №б/н от 17.12.2014	

Государственный регистратор		ФГИС ЕГРН
полное наименование должности	подпись	инициалы, фамилия

М.П.

<b>Земельный участок</b>			
(вид объекта недвижимости)			
Лист № ____ Раздела <u>2</u>	Всего листов раздела <u>2</u> : ____	Всего разделов: ____	Всего листов выписки: ____
<b>14.09.2021 № 99/2021/417194763</b>			
Кадастровый номер:		<b>02:22:000000:3587</b>	

1.	Правообладатель (правообладатели):	1.56.	Фархутдинова Асия Камаловна
2.	Вид, номер и дата государственной регистрации права:	2.56.	Долевая собственность, № 02-04-05/006/2014-748 от 23.05.2014, 1/275
Ограничение прав и обременение объекта недвижимости:			
3.	3.56.1.	вид:	Аренда (в том числе, субаренда)
		дата государственной регистрации:	16.01.2015
		номер государственной регистрации:	04-04/105-05/021/2014-148/2
		срок, на который установлено ограничение прав и обременение объекта недвижимости:	на 49 лет
		лицо, в пользу которого установлено ограничение прав и обременение объекта недвижимости:	Общество с ограниченной ответственностью Племзавод имени Кирова, ИНН: 0260009566
основание государственной регистрации:		'Договор аренды земельного участка, находящегося в общей долевой собственности граждан, при множественности лиц на стороне арендодателей' №б/н от 17.12.2014	

Государственный регистратор		ФГИС ЕГРН
полное наименование должности	подпись	инициалы, фамилия

М.П.

<b>Земельный участок</b>			
(вид объекта недвижимости)			
Лист № ____ Раздела <u>2</u>	Всего листов раздела <u>2</u> : ____	Всего разделов: ____	Всего листов выписки: ____
<b>14.09.2021 № 99/2021/417194763</b>			
Кадастровый номер:		<b>02:22:000000:3587</b>	

1.	Правообладатель (правообладатели):	1.57.	Бакаев Ришат Рауфович
2.	Вид, номер и дата государственной регистрации права:	2.57.	Долевая собственность, № 02-04-05/006/2014-748 от 23.05.2014, 1/275
Ограничение прав и обременение объекта недвижимости:			
3.	3.57.1.	вид:	Аренда (в том числе, субаренда)
		дата государственной регистрации:	16.01.2015
		номер государственной регистрации:	04-04/105-05/021/2014-148/2
		срок, на который установлено ограничение прав и обременение объекта недвижимости:	на 49 лет
		лицо, в пользу которого установлено ограничение прав и обременение объекта недвижимости:	Общество с ограниченной ответственностью Племзавод имени Кирова, ИНН: 0260009566
основание государственной регистрации:		'Договор аренды земельного участка, находящегося в общей долевой собственности граждан, при множественности лиц на стороне арендодателей' №б/н от 17.12.2014	

Государственный регистратор		ФГИС ЕГРН
полное наименование должности	подпись	инициалы, фамилия

М.П.

<b>Земельный участок</b>			
(вид объекта недвижимости)			
Лист № <u>   </u> Раздела <u> 2 </u>	Всего листов раздела <u> 2 </u> : <u>   </u>	Всего разделов: <u>   </u>	Всего листов выписки: <u>   </u>
14.09.2021 № 99/2021/417194763			
Кадастровый номер:		02:22:000000:3587	

1.	Правообладатель (правообладатели):	1.58.	Гареев Илдар Закиевич
2.	Вид, номер и дата государственной регистрации права:	2.58.	Долевая собственность, № 02-04-05/006/2014-735 от 23.05.2014, 1/275
3.	Ограничение прав и обременение объекта недвижимости:		
	3.58.1.	вид:	Аренда (в том числе, субаренда)
		дата государственной регистрации:	16.01.2015
		номер государственной регистрации:	04-04/105-05/021/2014-148/2
		срок, на который установлено ограничение прав и обременение объекта недвижимости:	на 49 лет
		лицо, в пользу которого установлено ограничение прав и обременение объекта недвижимости:	Общество с ограниченной ответственностью Племзавод имени Кирова, ИНН: 0260009566
	основание государственной регистрации:	'Договор аренды земельного участка, находящегося в общей долевой собственности граждан, при множественности лиц на стороне арендодателей' №б/н от 17.12.2014	

Государственный регистратор		ФГИС ЕГРН
полное наименование должности	подпись	инициалы, фамилия

М.П.

<b>Земельный участок</b>			
(вид объекта недвижимости)			
Лист № <u>   </u> Раздела <u> 2 </u>	Всего листов раздела <u> 2 </u> : <u>   </u>	Всего разделов: <u>   </u>	Всего листов выписки: <u>   </u>
14.09.2021 № 99/2021/417194763			
Кадастровый номер:		02:22:000000:3587	

1.	Правообладатель (правообладатели):	1.59.	Ахметьянов Масгут Халимович
2.	Вид, номер и дата государственной регистрации права:	2.59.	Долевая собственность, № 02-04-05/006/2014-724 от 23.05.2014, 1/275
3.	Ограничение прав и обременение объекта недвижимости:		
	3.59.1.	вид:	Аренда (в том числе, субаренда)
		дата государственной регистрации:	16.01.2015
		номер государственной регистрации:	04-04/105-05/021/2014-148/2
		срок, на который установлено ограничение прав и обременение объекта недвижимости:	на 49 лет
		лицо, в пользу которого установлено ограничение прав и обременение объекта недвижимости:	Общество с ограниченной ответственностью Племзавод имени Кирова, ИНН: 0260009566
	основание государственной регистрации:	'Договор аренды земельного участка, находящегося в общей долевой собственности граждан, при множественности лиц на стороне арендодателей' №б/н от 17.12.2014	

Государственный регистратор		ФГИС ЕГРН
полное наименование должности	подпись	инициалы, фамилия

М.П.

<b>Земельный участок</b>			
(вид объекта недвижимости)			
Лист № ____ Раздела <u>2</u>	Всего листов раздела <u>2</u> : ____	Всего разделов: ____	Всего листов выписки: ____
<b>14.09.2021 № 99/2021/417194763</b>			
Кадастровый номер:		<b>02:22:000000:3587</b>	

1.	Правообладатель (правообладатели):	1.60.	Зарипова Фархизиян Нурдавлетовна
2.	Вид, номер и дата государственной регистрации права:	2.60.	Долевая собственность, № 02-04-05/006/2014-724 от 23.05.2014, 1/275
Ограничение прав и обременение объекта недвижимости:			
3.	3.60.1.	вид:	Аренда (в том числе, субаренда)
		дата государственной регистрации:	16.01.2015
		номер государственной регистрации:	04-04/105-05/021/2014-148/2
		срок, на который установлено ограничение прав и обременение объекта недвижимости:	на 49 лет
		лицо, в пользу которого установлено ограничение прав и обременение объекта недвижимости:	Общество с ограниченной ответственностью Племзавод имени Кирова, ИНН: 0260009566
основание государственной регистрации:		'Договор аренды земельного участка, находящегося в общей долевой собственности граждан, при множественности лиц на стороне арендодателей' №б/н от 17.12.2014	

Государственный регистратор		ФГИС ЕГРН
полное наименование должности	подпись	инициалы, фамилия

М.П.

<b>Земельный участок</b>			
(вид объекта недвижимости)			
Лист № ____ Раздела <u>2</u>	Всего листов раздела <u>2</u> : ____	Всего разделов: ____	Всего листов выписки: ____
<b>14.09.2021 № 99/2021/417194763</b>			
Кадастровый номер:		<b>02:22:000000:3587</b>	

1.	Правообладатель (правообладатели):	1.61.	Гязов Руслан Ракибович
2.	Вид, номер и дата государственной регистрации права:	2.61.	Долевая собственность, № 02-04-05/006/2014-735 от 23.05.2014, 1/275
Ограничение прав и обременение объекта недвижимости:			
3.	3.61.1.	вид:	Аренда (в том числе, субаренда)
		дата государственной регистрации:	16.01.2015
		номер государственной регистрации:	04-04/105-05/021/2014-148/2
		срок, на который установлено ограничение прав и обременение объекта недвижимости:	на 49 лет
		лицо, в пользу которого установлено ограничение прав и обременение объекта недвижимости:	Общество с ограниченной ответственностью Племзавод имени Кирова, ИНН: 0260009566
основание государственной регистрации:		'Договор аренды земельного участка, находящегося в общей долевой собственности граждан, при множественности лиц на стороне арендодателей' №б/н от 17.12.2014	

Государственный регистратор		ФГИС ЕГРН
полное наименование должности	подпись	инициалы, фамилия

М.П.

<b>Земельный участок</b>			
(вид объекта недвижимости)			
Лист № <u>   </u> Раздела <u> 2 </u>	Всего листов раздела <u> 2 </u> : <u>   </u>	Всего разделов: <u>   </u>	Всего листов выписки: <u>   </u>
14.09.2021 № 99/2021/417194763			
Кадастровый номер:		02:22:000000:3587	

1.	Правообладатель (правообладатели):	1.62.	Габдрафиков Фирдавис Нуриахметович
2.	Вид, номер и дата государственной регистрации права:	2.62.	Долевая собственность, № 02-04-05/006/2014-748 от 23.05.2014, 1/275
Ограничение прав и обременение объекта недвижимости:			
3.	3.62.1.	вид:	Аренда (в том числе, субаренда)
		дата государственной регистрации:	16.01.2015
		номер государственной регистрации:	04-04/105-05/021/2014-148/2
		срок, на который установлено ограничение прав и обременение объекта недвижимости:	на 49 лет
		лицо, в пользу которого установлено ограничение прав и обременение объекта недвижимости:	Общество с ограниченной ответственностью Племзавод имени Кирова, ИНН: 0260009566
основание государственной регистрации:		'Договор аренды земельного участка, находящегося в общей долевой собственности граждан, при множественности лиц на стороне арендодателей' №б/н от 17.12.2014	

Государственный регистратор		ФГИС ЕГРН
полное наименование должности	подпись	инициалы, фамилия

М.П.

<b>Земельный участок</b>			
(вид объекта недвижимости)			
Лист № <u>   </u> Раздела <u> 2 </u>	Всего листов раздела <u> 2 </u> : <u>   </u>	Всего разделов: <u>   </u>	Всего листов выписки: <u>   </u>
14.09.2021 № 99/2021/417194763			
Кадастровый номер:		02:22:000000:3587	

1.	Правообладатель (правообладатели):	1.63.	Ахметьянов Фаварис Фанович
2.	Вид, номер и дата государственной регистрации права:	2.63.	Долевая собственность, № 02-04-05/006/2014-724 от 23.05.2014, 1/275
Ограничение прав и обременение объекта недвижимости:			
3.	3.63.1.	вид:	Аренда (в том числе, субаренда)
		дата государственной регистрации:	16.01.2015
		номер государственной регистрации:	04-04/105-05/021/2014-148/2
		срок, на который установлено ограничение прав и обременение объекта недвижимости:	на 49 лет
		лицо, в пользу которого установлено ограничение прав и обременение объекта недвижимости:	Общество с ограниченной ответственностью Племзавод имени Кирова, ИНН: 0260009566
основание государственной регистрации:		'Договор аренды земельного участка, находящегося в общей долевой собственности граждан, при множественности лиц на стороне арендодателей' №б/н от 17.12.2014	

Государственный регистратор		ФГИС ЕГРН
полное наименование должности	подпись	инициалы, фамилия

М.П.

<b>Земельный участок</b>			
(вид объекта недвижимости)			
Лист № ____ Раздела <u>2</u>	Всего листов раздела <u>2</u> : ____	Всего разделов: ____	Всего листов выписки: ____
14.09.2021 № 99/2021/417194763			
Кадастровый номер:		02:22:000000:3587	

1.	Правообладатель (правообладатели):	1.64.	Долин Дамир Насибуллинович
2.	Вид, номер и дата государственной регистрации права:	2.64.	Долевая собственность, № 02-04-05/006/2014-969 от 29.05.2014, 1/275
Ограничение прав и обременение объекта недвижимости:			
3.	3.64.1.	вид:	Аренда (в том числе, субаренда)
		дата государственной регистрации:	16.01.2015
		номер государственной регистрации:	04-04/105-05/021/2014-148/2
		срок, на который установлено ограничение прав и обременение объекта недвижимости:	на 49 лет
		лицо, в пользу которого установлено ограничение прав и обременение объекта недвижимости:	Общество с ограниченной ответственностью Племзавод имени Кирова, ИНН: 0260009566
основание государственной регистрации:		'Договор аренды земельного участка, находящегося в общей долевой собственности граждан, при множественности лиц на стороне арендодателей' №б/н от 17.12.2014	

Государственный регистратор		ФГИС ЕГРН
полное наименование должности	подпись	инициалы, фамилия

М.П.

<b>Земельный участок</b>			
(вид объекта недвижимости)			
Лист № ____ Раздела <u>2</u>	Всего листов раздела <u>2</u> : ____	Всего разделов: ____	Всего листов выписки: ____
14.09.2021 № 99/2021/417194763			
Кадастровый номер:		02:22:000000:3587	

1.	Правообладатель (правообладатели):	1.65.	Халилова Ильмира Шамиловна
2.	Вид, номер и дата государственной регистрации права:	2.65.	Долевая собственность, № 02-04-05/006/2014-969 от 29.05.2014, 1/275
Ограничение прав и обременение объекта недвижимости:			
3.	3.65.1.	вид:	Аренда (в том числе, субаренда)
		дата государственной регистрации:	16.01.2015
		номер государственной регистрации:	04-04/105-05/021/2014-148/2
		срок, на который установлено ограничение прав и обременение объекта недвижимости:	на 49 лет
		лицо, в пользу которого установлено ограничение прав и обременение объекта недвижимости:	Общество с ограниченной ответственностью Племзавод имени Кирова, ИНН: 0260009566
основание государственной регистрации:		'Договор аренды земельного участка, находящегося в общей долевой собственности граждан, при множественности лиц на стороне арендодателей' №б/н от 17.12.2014	

Государственный регистратор		ФГИС ЕГРН
полное наименование должности	подпись	инициалы, фамилия

М.П.

<b>Земельный участок</b>			
(вид объекта недвижимости)			
Лист № ____ Раздела <u>2</u>	Всего листов раздела <u>2</u> : ____	Всего разделов: ____	Всего листов выписки: ____
14.09.2021 № 99/2021/417194763			
Кадастровый номер:		02:22:000000:3587	

1.	Правообладатель (правообладатели):	1.66.	Гиязова Лида Мисбаховна
2.	Вид, номер и дата государственной регистрации права:	2.66.	Долевая собственность, № 02-04-05/006/2014-969 от 29.05.2014, 1/275
Ограничение прав и обременение объекта недвижимости:			
3.	3.66.1.	вид:	Аренда (в том числе, субаренда)
		дата государственной регистрации:	16.01.2015
		номер государственной регистрации:	04-04/105-05/021/2014-148/2
		срок, на который установлено ограничение прав и обременение объекта недвижимости:	на 49 лет
		лицо, в пользу которого установлено ограничение прав и обременение объекта недвижимости:	Общество с ограниченной ответственностью Племзавод имени Кирова, ИНН: 0260009566
основание государственной регистрации:		'Договор аренды земельного участка, находящегося в общей долевой собственности граждан, при множественности лиц на стороне арендодателей' №б/н от 17.12.2014	

Государственный регистратор		ФГИС ЕГРН
полное наименование должности	подпись	инициалы, фамилия

М.П.

<b>Земельный участок</b>			
(вид объекта недвижимости)			
Лист № ____ Раздела <u>2</u>	Всего листов раздела <u>2</u> : ____	Всего разделов: ____	Всего листов выписки: ____
14.09.2021 № 99/2021/417194763			
Кадастровый номер:		02:22:000000:3587	

1.	Правообладатель (правообладатели):	1.67.	Миннеханова Ануза Сулеймановна
2.	Вид, номер и дата государственной регистрации права:	2.67.	Долевая собственность, № 02-04-05/006/2014-969 от 29.05.2014, 1/275
Ограничение прав и обременение объекта недвижимости:			
3.	3.67.1.	вид:	Аренда (в том числе, субаренда)
		дата государственной регистрации:	16.01.2015
		номер государственной регистрации:	04-04/105-05/021/2014-148/2
		срок, на который установлено ограничение прав и обременение объекта недвижимости:	на 49 лет
		лицо, в пользу которого установлено ограничение прав и обременение объекта недвижимости:	Общество с ограниченной ответственностью Племзавод имени Кирова, ИНН: 0260009566
основание государственной регистрации:		'Договор аренды земельного участка, находящегося в общей долевой собственности граждан, при множественности лиц на стороне арендодателей' №б/н от 17.12.2014	

Государственный регистратор		ФГИС ЕГРН
полное наименование должности	подпись	инициалы, фамилия

М.П.

<b>Земельный участок</b>			
(вид объекта недвижимости)			
Лист № ____ Раздела <u>2</u>	Всего листов раздела <u>2</u> : ____	Всего разделов: ____	Всего листов выписки: ____
<b>14.09.2021 № 99/2021/417194763</b>			
Кадастровый номер:		<b>02:22:000000:3587</b>	

1.	Правообладатель (правообладатели):	1.68.	Баширов Даги Альмухаметович
2.	Вид, номер и дата государственной регистрации права:	2.68.	Долевая собственность, № 02-04-05/006/2014-970 от 29.05.2014, 1/275
Ограничение прав и обременение объекта недвижимости:			
3.	3.68.1.	вид:	Аренда (в том числе, субаренда)
		дата государственной регистрации:	16.01.2015
		номер государственной регистрации:	04-04/105-05/021/2014-148/2
		срок, на который установлено ограничение прав и обременение объекта недвижимости:	на 49 лет
		лицо, в пользу которого установлено ограничение прав и обременение объекта недвижимости:	Общество с ограниченной ответственностью Племзавод имени Кирова, ИНН: 0260009566
основание государственной регистрации:		'Договор аренды земельного участка, находящегося в общей долевой собственности граждан, при множественности лиц на стороне арендодателей' №б/н от 17.12.2014	

Государственный регистратор		ФГИС ЕГРН
полное наименование должности	подпись	инициалы, фамилия

М.П.

<b>Земельный участок</b>			
(вид объекта недвижимости)			
Лист № ____ Раздела <u>2</u>	Всего листов раздела <u>2</u> : ____	Всего разделов: ____	Всего листов выписки: ____
<b>14.09.2021 № 99/2021/417194763</b>			
Кадастровый номер:		<b>02:22:000000:3587</b>	

1.	Правообладатель (правообладатели):	1.69.	Минниханова Гульнара Хисматовна
2.	Вид, номер и дата государственной регистрации права:	2.69.	Долевая собственность, № 02-04-05/006/2014-969 от 29.05.2014, 1/275
Ограничение прав и обременение объекта недвижимости:			
3.	3.69.1.	вид:	Аренда (в том числе, субаренда)
		дата государственной регистрации:	16.01.2015
		номер государственной регистрации:	04-04/105-05/021/2014-148/2
		срок, на который установлено ограничение прав и обременение объекта недвижимости:	на 49 лет
		лицо, в пользу которого установлено ограничение прав и обременение объекта недвижимости:	Общество с ограниченной ответственностью Племзавод имени Кирова, ИНН: 0260009566
основание государственной регистрации:		'Договор аренды земельного участка, находящегося в общей долевой собственности граждан, при множественности лиц на стороне арендодателей' №б/н от 17.12.2014	

Государственный регистратор		ФГИС ЕГРН
полное наименование должности	подпись	инициалы, фамилия

М.П.



<b>Земельный участок</b>			
(вид объекта недвижимости)			
Лист № <u>   </u> Раздела <u> 2 </u>	Всего листов раздела <u> 2 </u> : <u>   </u>	Всего разделов: <u>   </u>	Всего листов выписки: <u>   </u>
14.09.2021 № 99/2021/417194763			
Кадастровый номер:		02:22:000000:3587	

1.	Правообладатель (правообладатели):	1.70.	Ахметов Идият Гиниятович
2.	Вид, номер и дата государственной регистрации права:	2.70.	Долевая собственность, № 02-04-05/006/2014-969 от 29.05.2014, 1/275
Ограничение прав и обременение объекта недвижимости:			
3.	3.70.1.	вид:	Аренда (в том числе, субаренда)
		дата государственной регистрации:	16.01.2015
		номер государственной регистрации:	04-04/105-05/021/2014-148/2
		срок, на который установлено ограничение прав и обременение объекта недвижимости:	на 49 лет
		лицо, в пользу которого установлено ограничение прав и обременение объекта недвижимости:	Общество с ограниченной ответственностью Племзавод имени Кирова, ИНН: 0260009566
основание государственной регистрации:		'Договор аренды земельного участка, находящегося в общей долевой собственности граждан, при множественности лиц на стороне арендодателей' №б/н от 17.12.2014	

Государственный регистратор		ФГИС ЕГРН
полное наименование должности	подпись	инициалы, фамилия

М.П.

<b>Земельный участок</b>			
(вид объекта недвижимости)			
Лист № <u>   </u> Раздела <u> 2 </u>	Всего листов раздела <u> 2 </u> : <u>   </u>	Всего разделов: <u>   </u>	Всего листов выписки: <u>   </u>
14.09.2021 № 99/2021/417194763			
Кадастровый номер:		02:22:000000:3587	

1.	Правообладатель (правообладатели):	1.71.	Кашапов Фанзар Кашапович
2.	Вид, номер и дата государственной регистрации права:	2.71.	Долевая собственность, № 02-04-05/006/2014-969 от 29.05.2014, 1/275
Ограничение прав и обременение объекта недвижимости:			
3.	3.71.1.	вид:	Аренда (в том числе, субаренда)
		дата государственной регистрации:	16.01.2015
		номер государственной регистрации:	04-04/105-05/021/2014-148/2
		срок, на который установлено ограничение прав и обременение объекта недвижимости:	на 49 лет
		лицо, в пользу которого установлено ограничение прав и обременение объекта недвижимости:	Общество с ограниченной ответственностью Племзавод имени Кирова, ИНН: 0260009566
основание государственной регистрации:		'Договор аренды земельного участка, находящегося в общей долевой собственности граждан, при множественности лиц на стороне арендодателей' №б/н от 17.12.2014	

Государственный регистратор		ФГИС ЕГРН
полное наименование должности	подпись	инициалы, фамилия

М.П.

<b>Земельный участок</b>			
(вид объекта недвижимости)			
Лист № ____ Раздела <u>2</u>	Всего листов раздела <u>2</u> : ____	Всего разделов: ____	Всего листов выписки: ____
<b>14.09.2021 № 99/2021/417194763</b>			
Кадастровый номер:		<b>02:22:000000:3587</b>	

1.	Правообладатель (правообладатели):	1.72.	Баширов Даги Альмухаметович
2.	Вид, номер и дата государственной регистрации права:	2.72.	Долевая собственность, № 02-04-05/006/2014-969 от 29.05.2014, 1/275
Ограничение прав и обременение объекта недвижимости:			
3.	3.72.1.	вид:	Аренда (в том числе, субаренда)
		дата государственной регистрации:	16.01.2015
		номер государственной регистрации:	04-04/105-05/021/2014-148/2
		срок, на который установлено ограничение прав и обременение объекта недвижимости:	на 49 лет
		лицо, в пользу которого установлено ограничение прав и обременение объекта недвижимости:	Общество с ограниченной ответственностью Племзавод имени Кирова, ИНН: 0260009566
основание государственной регистрации:		'Договор аренды земельного участка, находящегося в общей долевой собственности граждан, при множественности лиц на стороне арендодателей' №б/н от 17.12.2014	

Государственный регистратор		ФГИС ЕГРН
полное наименование должности	подпись	инициалы, фамилия

М.П.

<b>Земельный участок</b>			
(вид объекта недвижимости)			
Лист № ____ Раздела <u>2</u>	Всего листов раздела <u>2</u> : ____	Всего разделов: ____	Всего листов выписки: ____
<b>14.09.2021 № 99/2021/417194763</b>			
Кадастровый номер:		<b>02:22:000000:3587</b>	

1.	Правообладатель (правообладатели):	1.73.	Имаева Назира Нигаматовна
2.	Вид, номер и дата государственной регистрации права:	2.73.	Долевая собственность, № 02-04-05/006/2014-969 от 29.05.2014, 1/275
Ограничение прав и обременение объекта недвижимости:			
3.	3.73.1.	вид:	Аренда (в том числе, субаренда)
		дата государственной регистрации:	16.01.2015
		номер государственной регистрации:	04-04/105-05/021/2014-148/2
		срок, на который установлено ограничение прав и обременение объекта недвижимости:	на 49 лет
		лицо, в пользу которого установлено ограничение прав и обременение объекта недвижимости:	Общество с ограниченной ответственностью Племзавод имени Кирова, ИНН: 0260009566
основание государственной регистрации:		'Договор аренды земельного участка, находящегося в общей долевой собственности граждан, при множественности лиц на стороне арендодателей' №б/н от 17.12.2014	

Государственный регистратор		ФГИС ЕГРН
полное наименование должности	подпись	инициалы, фамилия

М.П.

<b>Земельный участок</b>			
(вид объекта недвижимости)			
Лист № <u>   </u> Раздела <u> 2 </u>	Всего листов раздела <u> 2 </u> : <u>   </u>	Всего разделов: <u>   </u>	Всего листов выписки: <u>   </u>
14.09.2021 № 99/2021/417194763			
Кадастровый номер:		02:22:000000:3587	

1.	Правообладатель (правообладатели):	1.74.	Хасанова Фаягуль Нарифовна
2.	Вид, номер и дата государственной регистрации права:	2.74.	Долевая собственность, № 02-04-05/009/2014-063 от 30.05.2014, 1/275
Ограничение прав и обременение объекта недвижимости:			
3.	3.74.1.	вид:	Аренда (в том числе, субаренда)
		дата государственной регистрации:	16.01.2015
		номер государственной регистрации:	04-04/105-05/021/2014-148/2
		срок, на который установлено ограничение прав и обременение объекта недвижимости:	на 49 лет
		лицо, в пользу которого установлено ограничение прав и обременение объекта недвижимости:	Общество с ограниченной ответственностью Племзавод имени Кирова, ИНН: 0260009566
		основание государственной регистрации:	'Договор аренды земельного участка, находящегося в общей долевой собственности граждан, при множественности лиц на стороне арендодателей' №б/н от 17.12.2014

Государственный регистратор		ФГИС ЕГРН
полное наименование должности	подпись	инициалы, фамилия

М.П.

<b>Земельный участок</b>			
(вид объекта недвижимости)			
Лист № <u>   </u> Раздела <u> 2 </u>	Всего листов раздела <u> 2 </u> : <u>   </u>	Всего разделов: <u>   </u>	Всего листов выписки: <u>   </u>
14.09.2021 № 99/2021/417194763			
Кадастровый номер:		02:22:000000:3587	

1.	Правообладатель (правообладатели):	1.75.	Тимергалиев Халит Амерханович
2.	Вид, номер и дата государственной регистрации права:	2.75.	Долевая собственность, № 02-04-05/009/2014-063 от 30.05.2014, 1/275
Ограничение прав и обременение объекта недвижимости:			
3.	3.75.1.	вид:	Аренда (в том числе, субаренда)
		дата государственной регистрации:	16.01.2015
		номер государственной регистрации:	04-04/105-05/021/2014-148/2
		срок, на который установлено ограничение прав и обременение объекта недвижимости:	на 49 лет
		лицо, в пользу которого установлено ограничение прав и обременение объекта недвижимости:	Общество с ограниченной ответственностью Племзавод имени Кирова, ИНН: 0260009566
		основание государственной регистрации:	'Договор аренды земельного участка, находящегося в общей долевой собственности граждан, при множественности лиц на стороне арендодателей' №б/н от 17.12.2014

Государственный регистратор		ФГИС ЕГРН
полное наименование должности	подпись	инициалы, фамилия

М.П.

<b>Земельный участок</b>			
(вид объекта недвижимости)			
Лист № ____ Раздела <u>2</u>	Всего листов раздела <u>2</u> : ____	Всего разделов: ____	Всего листов выписки: ____
14.09.2021 № 99/2021/417194763			
Кадастровый номер:		02:22:000000:3587	

1.	Правообладатель (правообладатели):	1.76.	Тимергалиева Расула Динмухаметовна
2.	Вид, номер и дата государственной регистрации права:	2.76.	Долевая собственность, № 02-04-05/009/2014-063 от 30.05.2014, 1/275
Ограничение прав и обременение объекта недвижимости:			
3.	3.76.1.	вид:	Аренда (в том числе, субаренда)
		дата государственной регистрации:	16.01.2015
		номер государственной регистрации:	04-04/105-05/021/2014-148/2
		срок, на который установлено ограничение прав и обременение объекта недвижимости:	на 49 лет
		лицо, в пользу которого установлено ограничение прав и обременение объекта недвижимости:	Общество с ограниченной ответственностью Племзавод имени Кирова, ИНН: 0260009566
основание государственной регистрации:		'Договор аренды земельного участка, находящегося в общей долевой собственности граждан, при множественности лиц на стороне арендодателей' №б/н от 17.12.2014	

Государственный регистратор		ФГИС ЕГРН
полное наименование должности	подпись	инициалы, фамилия

М.П.

<b>Земельный участок</b>			
(вид объекта недвижимости)			
Лист № ____ Раздела <u>2</u>	Всего листов раздела <u>2</u> : ____	Всего разделов: ____	Всего листов выписки: ____
14.09.2021 № 99/2021/417194763			
Кадастровый номер:		02:22:000000:3587	

1.	Правообладатель (правообладатели):	1.77.	Баширова Фаузия Габдулловна
2.	Вид, номер и дата государственной регистрации права:	2.77.	Долевая собственность, № 02-04-05/009/2014-063 от 30.05.2014, 1/275
Ограничение прав и обременение объекта недвижимости:			
3.	3.77.1.	вид:	Аренда (в том числе, субаренда)
		дата государственной регистрации:	16.01.2015
		номер государственной регистрации:	04-04/105-05/021/2014-148/2
		срок, на который установлено ограничение прав и обременение объекта недвижимости:	на 49 лет
		лицо, в пользу которого установлено ограничение прав и обременение объекта недвижимости:	Общество с ограниченной ответственностью Племзавод имени Кирова, ИНН: 0260009566
основание государственной регистрации:		'Договор аренды земельного участка, находящегося в общей долевой собственности граждан, при множественности лиц на стороне арендодателей' №б/н от 17.12.2014	

Государственный регистратор		ФГИС ЕГРН
полное наименование должности	подпись	инициалы, фамилия

М.П.

<b>Земельный участок</b>			
(вид объекта недвижимости)			
Лист № <u>    </u> Раздела <u>2</u>	Всего листов раздела <u>2</u> : <u>    </u>	Всего разделов: <u>    </u>	Всего листов выписки: <u>    </u>
14.09.2021 № 99/2021/417194763			
Кадастровый номер:		02:22:000000:3587	

1.	Правообладатель (правообладатели):	1.78.	Хабибуллина Бибизаннат Тухватуллиновна
2.	Вид, номер и дата государственной регистрации права:	2.78.	Долевая собственность, № 02-04-05/009/2014-063 от 30.05.2014, 1/275
Ограничение прав и обременение объекта недвижимости:			
3.	3.78.1.	вид:	Аренда (в том числе, субаренда)
		дата государственной регистрации:	16.01.2015
		номер государственной регистрации:	04-04/105-05/021/2014-148/2
		срок, на который установлено ограничение прав и обременение объекта недвижимости:	на 49 лет
		лицо, в пользу которого установлено ограничение прав и обременение объекта недвижимости:	Общество с ограниченной ответственностью Племзавод имени Кирова, ИНН: 0260009566
основание государственной регистрации:		'Договор аренды земельного участка, находящегося в общей долевой собственности граждан, при множественности лиц на стороне арендодателей' №б/н от 17.12.2014	

Государственный регистратор		ФГИС ЕГРН
полное наименование должности	подпись	инициалы, фамилия

М.П.

<b>Земельный участок</b>			
(вид объекта недвижимости)			
Лист № <u>    </u> Раздела <u>2</u>	Всего листов раздела <u>2</u> : <u>    </u>	Всего разделов: <u>    </u>	Всего листов выписки: <u>    </u>
14.09.2021 № 99/2021/417194763			
Кадастровый номер:		02:22:000000:3587	

1.	Правообладатель (правообладатели):	1.79.	Хасанов Тимерзагит Гелемханович
2.	Вид, номер и дата государственной регистрации права:	2.79.	Долевая собственность, № 02-04-05/009/2014-063 от 30.05.2014, 1/275
Ограничение прав и обременение объекта недвижимости:			
3.	3.79.1.	вид:	Аренда (в том числе, субаренда)
		дата государственной регистрации:	16.01.2015
		номер государственной регистрации:	04-04/105-05/021/2014-148/2
		срок, на который установлено ограничение прав и обременение объекта недвижимости:	на 49 лет
		лицо, в пользу которого установлено ограничение прав и обременение объекта недвижимости:	Общество с ограниченной ответственностью Племзавод имени Кирова, ИНН: 0260009566
основание государственной регистрации:		'Договор аренды земельного участка, находящегося в общей долевой собственности граждан, при множественности лиц на стороне арендодателей' №б/н от 17.12.2014	

Государственный регистратор		ФГИС ЕГРН
полное наименование должности	подпись	инициалы, фамилия

М.П.

<b>Земельный участок</b>			
(вид объекта недвижимости)			
Лист № ____ Раздела <u>2</u>	Всего листов раздела <u>2</u> : ____	Всего разделов: ____	Всего листов выписки: ____
<b>14.09.2021 № 99/2021/417194763</b>			
Кадастровый номер:		<b>02:22:000000:3587</b>	

1.	Правообладатель (правообладатели):	1.80.	Муллаянова Тагалима Нуртдиновна
2.	Вид, номер и дата государственной регистрации права:	2.80.	Долевая собственность, № 02-04-05/009/2014-063 от 30.05.2014, 1/275
Ограничение прав и обременение объекта недвижимости:			
3.	3.80.1.	вид:	Аренда (в том числе, субаренда)
		дата государственной регистрации:	16.01.2015
		номер государственной регистрации:	04-04/105-05/021/2014-148/2
		срок, на который установлено ограничение прав и обременение объекта недвижимости:	на 49 лет
		лицо, в пользу которого установлено ограничение прав и обременение объекта недвижимости:	Общество с ограниченной ответственностью Племзавод имени Кирова, ИНН: 0260009566
основание государственной регистрации:		'Договор аренды земельного участка, находящегося в общей долевой собственности граждан, при множественности лиц на стороне арендодателей' №б/н от 17.12.2014	

Государственный регистратор		ФГИС ЕГРН
полное наименование должности	подпись	инициалы, фамилия

М.П.

<b>Земельный участок</b>			
(вид объекта недвижимости)			
Лист № ____ Раздела <u>2</u>	Всего листов раздела <u>2</u> : ____	Всего разделов: ____	Всего листов выписки: ____
<b>14.09.2021 № 99/2021/417194763</b>			
Кадастровый номер:		<b>02:22:000000:3587</b>	

1.	Правообладатель (правообладатели):	1.81.	Салимянова Факия Махмутовна
2.	Вид, номер и дата государственной регистрации права:	2.81.	Долевая собственность, № 02-04-05/009/2014-063 от 30.05.2014, 1/275
Ограничение прав и обременение объекта недвижимости:			
3.	3.81.1.	вид:	Аренда (в том числе, субаренда)
		дата государственной регистрации:	16.01.2015
		номер государственной регистрации:	04-04/105-05/021/2014-148/2
		срок, на который установлено ограничение прав и обременение объекта недвижимости:	на 49 лет
		лицо, в пользу которого установлено ограничение прав и обременение объекта недвижимости:	Общество с ограниченной ответственностью Племзавод имени Кирова, ИНН: 0260009566
основание государственной регистрации:		'Договор аренды земельного участка, находящегося в общей долевой собственности граждан, при множественности лиц на стороне арендодателей' №б/н от 17.12.2014	

Государственный регистратор		ФГИС ЕГРН
полное наименование должности	подпись	инициалы, фамилия

М.П.

<b>Земельный участок</b>			
(вид объекта недвижимости)			
Лист № ____ Раздела <u>2</u>	Всего листов раздела <u>2</u> : ____	Всего разделов: ____	Всего листов выписки: ____
<b>14.09.2021 № 99/2021/417194763</b>			
Кадастровый номер:		<b>02:22:000000:3587</b>	

1.	Правообладатель (правообладатели):	1.82.	Фаисханов Таврис Рахимьянович
2.	Вид, номер и дата государственной регистрации права:	2.82.	Долевая собственность, № 02-04-05/009/2014-063 от 30.05.2014, 1/275
Ограничение прав и обременение объекта недвижимости:			
3.	3.82.1.	вид:	Аренда (в том числе, субаренда)
		дата государственной регистрации:	16.01.2015
		номер государственной регистрации:	04-04/105-05/021/2014-148/2
		срок, на который установлено ограничение прав и обременение объекта недвижимости:	на 49 лет
		лицо, в пользу которого установлено ограничение прав и обременение объекта недвижимости:	Общество с ограниченной ответственностью Племзавод имени Кирова, ИНН: 0260009566
основание государственной регистрации:		'Договор аренды земельного участка, находящегося в общей долевой собственности граждан, при множественности лиц на стороне арендодателей' №б/н от 17.12.2014	

Государственный регистратор		ФГИС ЕГРН
полное наименование должности	подпись	инициалы, фамилия

М.П.

<b>Земельный участок</b>			
(вид объекта недвижимости)			
Лист № ____ Раздела <u>2</u>	Всего листов раздела <u>2</u> : ____	Всего разделов: ____	Всего листов выписки: ____
<b>14.09.2021 № 99/2021/417194763</b>			
Кадастровый номер:		<b>02:22:000000:3587</b>	

1.	Правообладатель (правообладатели):	1.83.	Шарипова Алия Фидаимовна
2.	Вид, номер и дата государственной регистрации права:	2.83.	Долевая собственность, № 02-04-05/009/2014-063 от 30.05.2014, 1/275
Ограничение прав и обременение объекта недвижимости:			
3.	3.83.1.	вид:	Аренда (в том числе, субаренда)
		дата государственной регистрации:	16.01.2015
		номер государственной регистрации:	04-04/105-05/021/2014-148/2
		срок, на который установлено ограничение прав и обременение объекта недвижимости:	на 49 лет
		лицо, в пользу которого установлено ограничение прав и обременение объекта недвижимости:	Общество с ограниченной ответственностью Племзавод имени Кирова, ИНН: 0260009566
основание государственной регистрации:		'Договор аренды земельного участка, находящегося в общей долевой собственности граждан, при множественности лиц на стороне арендодателей' №б/н от 17.12.2014	

Государственный регистратор		ФГИС ЕГРН
полное наименование должности	подпись	инициалы, фамилия

М.П.

<b>Земельный участок</b>			
(вид объекта недвижимости)			
Лист № <u>   </u> Раздела <u>2</u>	Всего листов раздела <u>2</u> : <u>   </u>	Всего разделов: <u>   </u>	Всего листов выписки: <u>   </u>
<b>14.09.2021 № 99/2021/417194763</b>			
Кадастровый номер:		<b>02:22:000000:3587</b>	

1.	Правообладатель (правообладатели):	1.84.	Шарифуллина Масгуда Саитгалиевна
2.	Вид, номер и дата государственной регистрации права:	2.84.	Долевая собственность, № 02-04-05/009/2014-063 от 30.05.2014, 1/275
Ограничение прав и обременение объекта недвижимости:			
3.	3.84.1.	вид:	Аренда (в том числе, субаренда)
		дата государственной регистрации:	16.01.2015
		номер государственной регистрации:	04-04/105-05/021/2014-148/2
		срок, на который установлено ограничение прав и обременение объекта недвижимости:	на 49 лет
		лицо, в пользу которого установлено ограничение прав и обременение объекта недвижимости:	Общество с ограниченной ответственностью Племзавод имени Кирова, ИНН: 0260009566
основание государственной регистрации:		'Договор аренды земельного участка, находящегося в общей долевой собственности граждан, при множественности лиц на стороне арендодателей' №б/н от 17.12.2014	

Государственный регистратор		ФГИС ЕГРН
полное наименование должности	подпись	инициалы, фамилия

М.П.

<b>Земельный участок</b>			
(вид объекта недвижимости)			
Лист № <u>   </u> Раздела <u>2</u>	Всего листов раздела <u>2</u> : <u>   </u>	Всего разделов: <u>   </u>	Всего листов выписки: <u>   </u>
<b>14.09.2021 № 99/2021/417194763</b>			
Кадастровый номер:		<b>02:22:000000:3587</b>	

1.	Правообладатель (правообладатели):	1.85.	Хамагдинова Флюза Сагмановна
2.	Вид, номер и дата государственной регистрации права:	2.85.	Долевая собственность, № 02-04-05/009/2014-063 от 30.05.2014, 1/275
Ограничение прав и обременение объекта недвижимости:			
3.	3.85.1.	вид:	Аренда (в том числе, субаренда)
		дата государственной регистрации:	16.01.2015
		номер государственной регистрации:	04-04/105-05/021/2014-148/2
		срок, на который установлено ограничение прав и обременение объекта недвижимости:	на 49 лет
		лицо, в пользу которого установлено ограничение прав и обременение объекта недвижимости:	Общество с ограниченной ответственностью Племзавод имени Кирова, ИНН: 0260009566
основание государственной регистрации:		'Договор аренды земельного участка, находящегося в общей долевой собственности граждан, при множественности лиц на стороне арендодателей' №б/н от 17.12.2014	

Государственный регистратор		ФГИС ЕГРН
полное наименование должности	подпись	инициалы, фамилия

М.П.



<b>Земельный участок</b>			
(вид объекта недвижимости)			
Лист № <u>   </u> Раздела <u> 2 </u>	Всего листов раздела <u> 2 </u> : <u>   </u>	Всего разделов: <u>   </u>	Всего листов выписки: <u>   </u>
<b>14.09.2021 № 99/2021/417194763</b>			
Кадастровый номер:		<b>02:22:000000:3587</b>	

1.	Правообладатель (правообладатели):	1.86.	Хайруллин Анас Хакимуллович
2.	Вид, номер и дата государственной регистрации права:	2.86.	Долевая собственность, № 02-04-05/009/2014-063 от 30.05.2014, 1/275
Ограничение прав и обременение объекта недвижимости:			
3.	3.86.1.	вид:	Аренда (в том числе, субаренда)
		дата государственной регистрации:	16.01.2015
		номер государственной регистрации:	04-04/105-05/021/2014-148/2
		срок, на который установлено ограничение прав и обременение объекта недвижимости:	на 49 лет
		лицо, в пользу которого установлено ограничение прав и обременение объекта недвижимости:	Общество с ограниченной ответственностью Племзавод имени Кирова, ИНН: 0260009566
основание государственной регистрации:		'Договор аренды земельного участка, находящегося в общей долевой собственности граждан, при множественности лиц на стороне арендодателей' №б/н от 17.12.2014	

Государственный регистратор		ФГИС ЕГРН
полное наименование должности	подпись	инициалы, фамилия

М.П.

<b>Земельный участок</b>			
(вид объекта недвижимости)			
Лист № <u>   </u> Раздела <u> 2 </u>	Всего листов раздела <u> 2 </u> : <u>   </u>	Всего разделов: <u>   </u>	Всего листов выписки: <u>   </u>
<b>14.09.2021 № 99/2021/417194763</b>			
Кадастровый номер:		<b>02:22:000000:3587</b>	

1.	Правообладатель (правообладатели):	1.87.	Халилов Наил Нурлыгаянович
2.	Вид, номер и дата государственной регистрации права:	2.87.	Долевая собственность, № 02-04-05/009/2014-063 от 30.05.2014, 1/275
Ограничение прав и обременение объекта недвижимости:			
3.	3.87.1.	вид:	Аренда (в том числе, субаренда)
		дата государственной регистрации:	16.01.2015
		номер государственной регистрации:	04-04/105-05/021/2014-148/2
		срок, на который установлено ограничение прав и обременение объекта недвижимости:	на 49 лет
		лицо, в пользу которого установлено ограничение прав и обременение объекта недвижимости:	Общество с ограниченной ответственностью Племзавод имени Кирова, ИНН: 0260009566
основание государственной регистрации:		'Договор аренды земельного участка, находящегося в общей долевой собственности граждан, при множественности лиц на стороне арендодателей' №б/н от 17.12.2014	

Государственный регистратор		ФГИС ЕГРН
полное наименование должности	подпись	инициалы, фамилия

М.П.

<b>Земельный участок</b>			
(вид объекта недвижимости)			
Лист № ____ Раздела <u>2</u>	Всего листов раздела <u>2</u> : ____	Всего разделов: ____	Всего листов выписки: ____
14.09.2021 № 99/2021/417194763			
Кадастровый номер:		02:22:000000:3587	

1.	Правообладатель (правообладатели):	1.88.	Фатихова Ануза Зияповна
2.	Вид, номер и дата государственной регистрации права:	2.88.	Долевая собственность, № 02-04-05/009/2014-063 от 30.05.2014, 1/275
Ограничение прав и обременение объекта недвижимости:			
3.	3.88.1.	вид:	Аренда (в том числе, субаренда)
		дата государственной регистрации:	16.01.2015
		номер государственной регистрации:	04-04/105-05/021/2014-148/2
		срок, на который установлено ограничение прав и обременение объекта недвижимости:	на 49 лет
		лицо, в пользу которого установлено ограничение прав и обременение объекта недвижимости:	Общество с ограниченной ответственностью Племзавод имени Кирова, ИНН: 0260009566
основание государственной регистрации:		'Договор аренды земельного участка, находящегося в общей долевой собственности граждан, при множественности лиц на стороне арендодателей' №б/н от 17.12.2014	

Государственный регистратор		ФГИС ЕГРН
полное наименование должности	подпись	инициалы, фамилия

М.П.

<b>Земельный участок</b>			
(вид объекта недвижимости)			
Лист № ____ Раздела <u>2</u>	Всего листов раздела <u>2</u> : ____	Всего разделов: ____	Всего листов выписки: ____
14.09.2021 № 99/2021/417194763			
Кадастровый номер:		02:22:000000:3587	

1.	Правообладатель (правообладатели):	1.89.	Хаматшарипов Рафаэль Асгатович
2.	Вид, номер и дата государственной регистрации права:	2.89.	Долевая собственность, № 02-04-05/009/2014-063 от 30.05.2014, 1/275
Ограничение прав и обременение объекта недвижимости:			
3.	3.89.1.	вид:	Аренда (в том числе, субаренда)
		дата государственной регистрации:	16.01.2015
		номер государственной регистрации:	04-04/105-05/021/2014-148/2
		срок, на который установлено ограничение прав и обременение объекта недвижимости:	на 49 лет
		лицо, в пользу которого установлено ограничение прав и обременение объекта недвижимости:	Общество с ограниченной ответственностью Племзавод имени Кирова, ИНН: 0260009566
основание государственной регистрации:		'Договор аренды земельного участка, находящегося в общей долевой собственности граждан, при множественности лиц на стороне арендодателей' №б/н от 17.12.2014	

Государственный регистратор		ФГИС ЕГРН
полное наименование должности	подпись	инициалы, фамилия

М.П.

<b>Земельный участок</b>			
(вид объекта недвижимости)			
Лист № ____ Раздела <u>2</u>	Всего листов раздела <u>2</u> : ____	Всего разделов: ____	Всего листов выписки: ____
14.09.2021 № 99/2021/417194763			
Кадастровый номер:		02:22:000000:3587	

1.	Правообладатель (правообладатели):	1.90.	Саяпов Радис Рахимьянович
2.	Вид, номер и дата государственной регистрации права:	2.90.	Долевая собственность, № 02-04-05/009/2014-063 от 30.05.2014, 1/275
Ограничение прав и обременение объекта недвижимости:			
3.	3.90.1.	вид:	Аренда (в том числе, субаренда)
		дата государственной регистрации:	16.01.2015
		номер государственной регистрации:	04-04/105-05/021/2014-148/2
		срок, на который установлено ограничение прав и обременение объекта недвижимости:	на 49 лет
		лицо, в пользу которого установлено ограничение прав и обременение объекта недвижимости:	Общество с ограниченной ответственностью Племзавод имени Кирова, ИНН: 0260009566
основание государственной регистрации:		'Договор аренды земельного участка, находящегося в общей долевой собственности граждан, при множественности лиц на стороне арендодателей' №б/н от 17.12.2014	

Государственный регистратор		ФГИС ЕГРН
полное наименование должности	подпись	инициалы, фамилия

М.П.

<b>Земельный участок</b>			
(вид объекта недвижимости)			
Лист № ____ Раздела <u>2</u>	Всего листов раздела <u>2</u> : ____	Всего разделов: ____	Всего листов выписки: ____
14.09.2021 № 99/2021/417194763			
Кадастровый номер:		02:22:000000:3587	

1.	Правообладатель (правообладатели):	1.91.	Баширова Флорида Авзаховна
2.	Вид, номер и дата государственной регистрации права:	2.91.	Долевая собственность, № 02-04-05/009/2014-063 от 30.05.2014, 1/275
Ограничение прав и обременение объекта недвижимости:			
3.	3.91.1.	вид:	Аренда (в том числе, субаренда)
		дата государственной регистрации:	16.01.2015
		номер государственной регистрации:	04-04/105-05/021/2014-148/2
		срок, на который установлено ограничение прав и обременение объекта недвижимости:	на 49 лет
		лицо, в пользу которого установлено ограничение прав и обременение объекта недвижимости:	Общество с ограниченной ответственностью Племзавод имени Кирова, ИНН: 0260009566
основание государственной регистрации:		'Договор аренды земельного участка, находящегося в общей долевой собственности граждан, при множественности лиц на стороне арендодателей' №б/н от 17.12.2014	

Государственный регистратор		ФГИС ЕГРН
полное наименование должности	подпись	инициалы, фамилия

М.П.

<b>Земельный участок</b>			
(вид объекта недвижимости)			
Лист № ____ Раздела <u>2</u>	Всего листов раздела <u>2</u> : ____	Всего разделов: ____	Всего листов выписки: ____
14.09.2021 № 99/2021/417194763			
Кадастровый номер:		02:22:000000:3587	

1.	Правообладатель (правообладатели):	1.92.	Халиуллина Муслима Хабибьяновна
2.	Вид, номер и дата государственной регистрации права:	2.92.	Долевая собственность, № 02-04-05/009/2014-063 от 30.05.2014, 1/275
Ограничение прав и обременение объекта недвижимости:			
3.	3.92.1.	вид:	Аренда (в том числе, субаренда)
		дата государственной регистрации:	16.01.2015
		номер государственной регистрации:	04-04/105-05/021/2014-148/2
		срок, на который установлено ограничение прав и обременение объекта недвижимости:	на 49 лет
		лицо, в пользу которого установлено ограничение прав и обременение объекта недвижимости:	Общество с ограниченной ответственностью Племзавод имени Кирова, ИНН: 0260009566
основание государственной регистрации:		'Договор аренды земельного участка, находящегося в общей долевой собственности граждан, при множественности лиц на стороне арендодателей' №б/н от 17.12.2014	

Государственный регистратор		ФГИС ЕГРН
полное наименование должности	подпись	инициалы, фамилия

М.П.

<b>Земельный участок</b>			
(вид объекта недвижимости)			
Лист № ____ Раздела <u>2</u>	Всего листов раздела <u>2</u> : ____	Всего разделов: ____	Всего листов выписки: ____
14.09.2021 № 99/2021/417194763			
Кадастровый номер:		02:22:000000:3587	

1.	Правообладатель (правообладатели):	1.93.	Басыров Эльмир Мубарьязьянович
2.	Вид, номер и дата государственной регистрации права:	2.93.	Долевая собственность, № 02-04-05/009/2014-063 от 30.05.2014, 1/275
Ограничение прав и обременение объекта недвижимости:			
3.	3.93.1.	вид:	Аренда (в том числе, субаренда)
		дата государственной регистрации:	16.01.2015
		номер государственной регистрации:	04-04/105-05/021/2014-148/2
		срок, на который установлено ограничение прав и обременение объекта недвижимости:	на 49 лет
		лицо, в пользу которого установлено ограничение прав и обременение объекта недвижимости:	Общество с ограниченной ответственностью Племзавод имени Кирова, ИНН: 0260009566
основание государственной регистрации:		'Договор аренды земельного участка, находящегося в общей долевой собственности граждан, при множественности лиц на стороне арендодателей' №б/н от 17.12.2014	

Государственный регистратор		ФГИС ЕГРН
полное наименование должности	подпись	инициалы, фамилия

М.П.

<b>Земельный участок</b>			
(вид объекта недвижимости)			
Лист № <u>   </u> Раздела <u> 2 </u>	Всего листов раздела <u> 2 </u> : <u>   </u>	Всего разделов: <u>   </u>	Всего листов выписки: <u>   </u>
14.09.2021 № 99/2021/417194763			
Кадастровый номер:		02:22:000000:3587	

1.	Правообладатель (правообладатели):	1.94.	Юсупов Ахият Ахметханович
2.	Вид, номер и дата государственной регистрации права:	2.94.	Долевая собственность, № 02-04-05/009/2014-063 от 30.05.2014, 1/275
Ограничение прав и обременение объекта недвижимости:			
3.	3.94.1.	вид:	Аренда (в том числе, субаренда)
		дата государственной регистрации:	16.01.2015
		номер государственной регистрации:	04-04/105-05/021/2014-148/2
		срок, на который установлено ограничение прав и обременение объекта недвижимости:	на 49 лет
		лицо, в пользу которого установлено ограничение прав и обременение объекта недвижимости:	Общество с ограниченной ответственностью Племзавод имени Кирова, ИНН: 0260009566
основание государственной регистрации:		'Договор аренды земельного участка, находящегося в общей долевой собственности граждан, при множественности лиц на стороне арендодателей' №б/н от 17.12.2014	

Государственный регистратор		ФГИС ЕГРН
полное наименование должности	подпись	инициалы, фамилия

М.П.

<b>Земельный участок</b>			
(вид объекта недвижимости)			
Лист № <u>   </u> Раздела <u> 2 </u>	Всего листов раздела <u> 2 </u> : <u>   </u>	Всего разделов: <u>   </u>	Всего листов выписки: <u>   </u>
14.09.2021 № 99/2021/417194763			
Кадастровый номер:		02:22:000000:3587	

1.	Правообладатель (правообладатели):	1.95.	Шайхулова Занфира Ахкямовна
2.	Вид, номер и дата государственной регистрации права:	2.95.	Долевая собственность, № 02-04-05/009/2014-063 от 30.05.2014, 1/275
Ограничение прав и обременение объекта недвижимости:			
3.	3.95.1.	вид:	Аренда (в том числе, субаренда)
		дата государственной регистрации:	16.01.2015
		номер государственной регистрации:	04-04/105-05/021/2014-148/2
		срок, на который установлено ограничение прав и обременение объекта недвижимости:	на 49 лет
		лицо, в пользу которого установлено ограничение прав и обременение объекта недвижимости:	Общество с ограниченной ответственностью Племзавод имени Кирова, ИНН: 0260009566
основание государственной регистрации:		'Договор аренды земельного участка, находящегося в общей долевой собственности граждан, при множественности лиц на стороне арендодателей' №б/н от 17.12.2014	

Государственный регистратор		ФГИС ЕГРН
полное наименование должности	подпись	инициалы, фамилия

М.П.

<b>Земельный участок</b>			
(вид объекта недвижимости)			
Лист № ____ Раздела <u>2</u>	Всего листов раздела <u>2</u> : ____	Всего разделов: ____	Всего листов выписки: ____
<b>14.09.2021 № 99/2021/417194763</b>			
Кадастровый номер:		<b>02:22:000000:3587</b>	

1.	Правообладатель (правообладатели):	1.96.	Тимергалиев Гаяз Халитович
2.	Вид, номер и дата государственной регистрации права:	2.96.	Долевая собственность, № 02-04-05/009/2014-063 от 30.05.2014, 1/275
Ограничение прав и обременение объекта недвижимости:			
3.	3.96.1.	вид:	Аренда (в том числе, субаренда)
		дата государственной регистрации:	16.01.2015
		номер государственной регистрации:	04-04/105-05/021/2014-148/2
		срок, на который установлено ограничение прав и обременение объекта недвижимости:	на 49 лет
		лицо, в пользу которого установлено ограничение прав и обременение объекта недвижимости:	Общество с ограниченной ответственностью Племзавод имени Кирова, ИНН: 0260009566
основание государственной регистрации:		'Договор аренды земельного участка, находящегося в общей долевой собственности граждан, при множественности лиц на стороне арендодателей' №б/н от 17.12.2014	

Государственный регистратор		ФГИС ЕГРН
полное наименование должности	подпись	инициалы, фамилия

М.П.

<b>Земельный участок</b>			
(вид объекта недвижимости)			
Лист № ____ Раздела <u>2</u>	Всего листов раздела <u>2</u> : ____	Всего разделов: ____	Всего листов выписки: ____
<b>14.09.2021 № 99/2021/417194763</b>			
Кадастровый номер:		<b>02:22:000000:3587</b>	

1.	Правообладатель (правообладатели):	1.97.	Шайхулов Флюр Шайхулович
2.	Вид, номер и дата государственной регистрации права:	2.97.	Долевая собственность, № 02-04-05/009/2014-063 от 30.05.2014, 1/275
Ограничение прав и обременение объекта недвижимости:			
3.	3.97.1.	вид:	Аренда (в том числе, субаренда)
		дата государственной регистрации:	16.01.2015
		номер государственной регистрации:	04-04/105-05/021/2014-148/2
		срок, на который установлено ограничение прав и обременение объекта недвижимости:	на 49 лет
		лицо, в пользу которого установлено ограничение прав и обременение объекта недвижимости:	Общество с ограниченной ответственностью Племзавод имени Кирова, ИНН: 0260009566
основание государственной регистрации:		'Договор аренды земельного участка, находящегося в общей долевой собственности граждан, при множественности лиц на стороне арендодателей' №б/н от 17.12.2014	

Государственный регистратор		ФГИС ЕГРН
полное наименование должности	подпись	инициалы, фамилия

М.П.

<b>Земельный участок</b>			
(вид объекта недвижимости)			
Лист № <u>   </u> Раздела <u> 2 </u>	Всего листов раздела <u> 2 </u> : <u>   </u>	Всего разделов: <u>   </u>	Всего листов выписки: <u>   </u>
14.09.2021 № 99/2021/417194763			
Кадастровый номер:		02:22:000000:3587	

1.	Правообладатель (правообладатели):	1.98.	Фазлутдинова Фарида Шаймардановна
2.	Вид, номер и дата государственной регистрации права:	2.98.	Долевая собственность, № 02-04-05/009/2014-063 от 30.05.2014, 1/275
Ограничение прав и обременение объекта недвижимости:			
3.	3.98.1.	вид:	Аренда (в том числе, субаренда)
		дата государственной регистрации:	16.01.2015
		номер государственной регистрации:	04-04/105-05/021/2014-148/2
		срок, на который установлено ограничение прав и обременение объекта недвижимости:	на 49 лет
		лицо, в пользу которого установлено ограничение прав и обременение объекта недвижимости:	Общество с ограниченной ответственностью Племзавод имени Кирова, ИНН: 0260009566
основание государственной регистрации:		'Договор аренды земельного участка, находящегося в общей долевой собственности граждан, при множественности лиц на стороне арендодателей' №б/н от 17.12.2014	

Государственный регистратор		ФГИС ЕГРН
полное наименование должности	подпись	инициалы, фамилия

М.П.

<b>Земельный участок</b>			
(вид объекта недвижимости)			
Лист № <u>   </u> Раздела <u> 2 </u>	Всего листов раздела <u> 2 </u> : <u>   </u>	Всего разделов: <u>   </u>	Всего листов выписки: <u>   </u>
14.09.2021 № 99/2021/417194763			
Кадастровый номер:		02:22:000000:3587	

1.	Правообладатель (правообладатели):	1.99.	Шаймерданкулов Довлетгелди
2.	Вид, номер и дата государственной регистрации права:	2.99.	Долевая собственность, № 02-04-05/009/2014-063 от 30.05.2014, 1/275
Ограничение прав и обременение объекта недвижимости:			
3.	3.99.1.	вид:	Аренда (в том числе, субаренда)
		дата государственной регистрации:	16.01.2015
		номер государственной регистрации:	04-04/105-05/021/2014-148/2
		срок, на который установлено ограничение прав и обременение объекта недвижимости:	на 49 лет
		лицо, в пользу которого установлено ограничение прав и обременение объекта недвижимости:	Общество с ограниченной ответственностью Племзавод имени Кирова, ИНН: 0260009566
основание государственной регистрации:		'Договор аренды земельного участка, находящегося в общей долевой собственности граждан, при множественности лиц на стороне арендодателей' №б/н от 17.12.2014	

Государственный регистратор		ФГИС ЕГРН
полное наименование должности	подпись	инициалы, фамилия

М.П.

<b>Земельный участок</b>			
(вид объекта недвижимости)			
Лист № ____ Раздела <u>2</u>	Всего листов раздела <u>2</u> : ____	Всего разделов: ____	Всего листов выписки: ____
<b>14.09.2021 № 99/2021/417194763</b>			
Кадастровый номер:		<b>02:22:000000:3587</b>	

1.	Правообладатель (правообладатели):	1.100.	Хусниязов Айдар Канзилович
2.	Вид, номер и дата государственной регистрации права:	2.100.	Долевая собственность, № 02-04-05/009/2014-063 от 30.05.2014, 1/275
Ограничение прав и обременение объекта недвижимости:			
3.	3.100.1.	вид:	Аренда (в том числе, субаренда)
		дата государственной регистрации:	16.01.2015
		номер государственной регистрации:	04-04/105-05/021/2014-148/2
		срок, на который установлено ограничение прав и обременение объекта недвижимости:	на 49 лет
		лицо, в пользу которого установлено ограничение прав и обременение объекта недвижимости:	Общество с ограниченной ответственностью Племзавод имени Кирова, ИНН: 0260009566
основание государственной регистрации:		'Договор аренды земельного участка, находящегося в общей долевой собственности граждан, при множественности лиц на стороне арендодателей' №б/н от 17.12.2014	

Государственный регистратор		ФГИС ЕГРН
полное наименование должности	подпись	инициалы, фамилия

М.П.

<b>Земельный участок</b>			
(вид объекта недвижимости)			
Лист № ____ Раздела <u>2</u>	Всего листов раздела <u>2</u> : ____	Всего разделов: ____	Всего листов выписки: ____
<b>14.09.2021 № 99/2021/417194763</b>			
Кадастровый номер:		<b>02:22:000000:3587</b>	

1.	Правообладатель (правообладатели):	1.101.	Муллаянов Расул Имамхатипович
2.	Вид, номер и дата государственной регистрации права:	2.101.	Долевая собственность, № 02-04-05/009/2014-063 от 30.05.2014, 1/275
Ограничение прав и обременение объекта недвижимости:			
3.	3.101.1.	вид:	Аренда (в том числе, субаренда)
		дата государственной регистрации:	16.01.2015
		номер государственной регистрации:	04-04/105-05/021/2014-148/2
		срок, на который установлено ограничение прав и обременение объекта недвижимости:	на 49 лет
		лицо, в пользу которого установлено ограничение прав и обременение объекта недвижимости:	Общество с ограниченной ответственностью Племзавод имени Кирова, ИНН: 0260009566
основание государственной регистрации:		'Договор аренды земельного участка, находящегося в общей долевой собственности граждан, при множественности лиц на стороне арендодателей' №б/н от 17.12.2014	

Государственный регистратор		ФГИС ЕГРН
полное наименование должности	подпись	инициалы, фамилия

М.П.



<b>Земельный участок</b>			
(вид объекта недвижимости)			
Лист № ____ Раздела <u>2</u>	Всего листов раздела <u>2</u> : ____	Всего разделов: ____	Всего листов выписки: ____
<b>14.09.2021 № 99/2021/417194763</b>			
Кадастровый номер:		<b>02:22:000000:3587</b>	

1.	Правообладатель (правообладатели):	1.102.	Юсупова Фина Аглиямовна
2.	Вид, номер и дата государственной регистрации права:	2.102.	Долевая собственность, № 02-04-05/009/2014-063 от 30.05.2014, 1/275
Ограничение прав и обременение объекта недвижимости:			
3.	3.102.1.	вид:	Аренда (в том числе, субаренда)
		дата государственной регистрации:	16.01.2015
		номер государственной регистрации:	04-04/105-05/021/2014-148/2
		срок, на который установлено ограничение прав и обременение объекта недвижимости:	на 49 лет
		лицо, в пользу которого установлено ограничение прав и обременение объекта недвижимости:	Общество с ограниченной ответственностью Племзавод имени Кирова, ИНН: 0260009566
основание государственной регистрации:		'Договор аренды земельного участка, находящегося в общей долевой собственности граждан, при множественности лиц на стороне арендодателей' №б/н от 17.12.2014	

Государственный регистратор		ФГИС ЕГРН
полное наименование должности	подпись	инициалы, фамилия

М.П.

<b>Земельный участок</b>			
(вид объекта недвижимости)			
Лист № ____ Раздела <u>2</u>	Всего листов раздела <u>2</u> : ____	Всего разделов: ____	Всего листов выписки: ____
<b>14.09.2021 № 99/2021/417194763</b>			
Кадастровый номер:		<b>02:22:000000:3587</b>	

1.	Правообладатель (правообладатели):	1.103.	Арысланова Нурия Мхаматяновна
2.	Вид, номер и дата государственной регистрации права:	2.103.	Долевая собственность, № 02-04-05/009/2014-362 от 09.06.2014, 1/275
Ограничение прав и обременение объекта недвижимости:			
3.	3.103.1.	вид:	Аренда (в том числе, субаренда)
		дата государственной регистрации:	16.01.2015
		номер государственной регистрации:	04-04/105-05/021/2014-148/2
		срок, на который установлено ограничение прав и обременение объекта недвижимости:	на 49 лет
		лицо, в пользу которого установлено ограничение прав и обременение объекта недвижимости:	Общество с ограниченной ответственностью Племзавод имени Кирова, ИНН: 0260009566
основание государственной регистрации:		'Договор аренды земельного участка, находящегося в общей долевой собственности граждан, при множественности лиц на стороне арендодателей' №б/н от 17.12.2014	

Государственный регистратор		ФГИС ЕГРН
полное наименование должности	подпись	инициалы, фамилия

М.П.

<b>Земельный участок</b>			
(вид объекта недвижимости)			
Лист № ____ Раздела <u>2</u>	Всего листов раздела <u>2</u> : ____	Всего разделов: ____	Всего листов выписки: ____
14.09.2021 № 99/2021/417194763			
Кадастровый номер:		02:22:000000:3587	

1.	Правообладатель (правообладатели):	1.104.	Шарипов Марсель Ризович
2.	Вид, номер и дата государственной регистрации права:	2.104.	Долевая собственность, № 02-04-05/009/2014-362 от 09.06.2014, 1/275
Ограничение прав и обременение объекта недвижимости:			
3.	3.104.1.	вид:	Аренда (в том числе, субаренда)
		дата государственной регистрации:	16.01.2015
		номер государственной регистрации:	04-04/105-05/021/2014-148/2
		срок, на который установлено ограничение прав и обременение объекта недвижимости:	на 49 лет
		лицо, в пользу которого установлено ограничение прав и обременение объекта недвижимости:	Общество с ограниченной ответственностью Племзавод имени Кирова, ИНН: 0260009566
основание государственной регистрации:		'Договор аренды земельного участка, находящегося в общей долевой собственности граждан, при множественности лиц на стороне арендодателей' №б/н от 17.12.2014	

Государственный регистратор		ФГИС ЕГРН
полное наименование должности	подпись	инициалы, фамилия

М.П.

<b>Земельный участок</b>			
(вид объекта недвижимости)			
Лист № ____ Раздела <u>2</u>	Всего листов раздела <u>2</u> : ____	Всего разделов: ____	Всего листов выписки: ____
14.09.2021 № 99/2021/417194763			
Кадастровый номер:		02:22:000000:3587	

1.	Правообладатель (правообладатели):	1.105.	Шарипова Гузель Халитовна
2.	Вид, номер и дата государственной регистрации права:	2.105.	Долевая собственность, № 02-04-05/009/2014-472 от 09.06.2014, 1/275
Ограничение прав и обременение объекта недвижимости:			
3.	3.105.1.	вид:	Аренда (в том числе, субаренда)
		дата государственной регистрации:	16.01.2015
		номер государственной регистрации:	04-04/105-05/021/2014-148/2
		срок, на который установлено ограничение прав и обременение объекта недвижимости:	на 49 лет
		лицо, в пользу которого установлено ограничение прав и обременение объекта недвижимости:	Общество с ограниченной ответственностью Племзавод имени Кирова, ИНН: 0260009566
основание государственной регистрации:		'Договор аренды земельного участка, находящегося в общей долевой собственности граждан, при множественности лиц на стороне арендодателей' №б/н от 17.12.2014	

Государственный регистратор		ФГИС ЕГРН
полное наименование должности	подпись	инициалы, фамилия

М.П.

<b>Земельный участок</b>			
(вид объекта недвижимости)			
Лист № ____ Раздела <u>2</u>	Всего листов раздела <u>2</u> : ____	Всего разделов: ____	Всего листов выписки: ____
<b>14.09.2021 № 99/2021/417194763</b>			
Кадастровый номер:		<b>02:22:000000:3587</b>	

1.	Правообладатель (правообладатели):	1.106.	Тупиев Радмир Искандарович
2.	Вид, номер и дата государственной регистрации права:	2.106.	Долевая собственность, № 02-04-05/009/2014-406 от 09.06.2014, 1/275
Ограничение прав и обременение объекта недвижимости:			
3.	3.106.1.	вид:	Аренда (в том числе, субаренда)
		дата государственной регистрации:	16.01.2015
		номер государственной регистрации:	04-04/105-05/021/2014-148/2
		срок, на который установлено ограничение прав и обременение объекта недвижимости:	на 49 лет
		лицо, в пользу которого установлено ограничение прав и обременение объекта недвижимости:	Общество с ограниченной ответственностью Племзавод имени Кирова, ИНН: 0260009566
основание государственной регистрации:		'Договор аренды земельного участка, находящегося в общей долевой собственности граждан, при множественности лиц на стороне арендодателей' №б/н от 17.12.2014	

Государственный регистратор		ФГИС ЕГРН
полное наименование должности	подпись	инициалы, фамилия

М.П.

<b>Земельный участок</b>			
(вид объекта недвижимости)			
Лист № ____ Раздела <u>2</u>	Всего листов раздела <u>2</u> : ____	Всего разделов: ____	Всего листов выписки: ____
<b>14.09.2021 № 99/2021/417194763</b>			
Кадастровый номер:		<b>02:22:000000:3587</b>	

1.	Правообладатель (правообладатели):	1.107.	Козлов Николай Викторович
2.	Вид, номер и дата государственной регистрации права:	2.107.	Долевая собственность, № 02-04-05/009/2014-262 от 09.06.2014, 1/275
Ограничение прав и обременение объекта недвижимости:			
3.	3.107.1.	вид:	Аренда (в том числе, субаренда)
		дата государственной регистрации:	16.01.2015
		номер государственной регистрации:	04-04/105-05/021/2014-148/2
		срок, на который установлено ограничение прав и обременение объекта недвижимости:	на 49 лет
		лицо, в пользу которого установлено ограничение прав и обременение объекта недвижимости:	Общество с ограниченной ответственностью Племзавод имени Кирова, ИНН: 0260009566
основание государственной регистрации:		'Договор аренды земельного участка, находящегося в общей долевой собственности граждан, при множественности лиц на стороне арендодателей' №б/н от 17.12.2014	

Государственный регистратор		ФГИС ЕГРН
полное наименование должности	подпись	инициалы, фамилия

М.П.

<b>Земельный участок</b>			
(вид объекта недвижимости)			
Лист № ____ Раздела <u>2</u>	Всего листов раздела <u>2</u> : ____	Всего разделов: ____	Всего листов выписки: ____
<b>14.09.2021 № 99/2021/417194763</b>			
Кадастровый номер:		<b>02:22:000000:3587</b>	

1.	Правообладатель (правообладатели):	1.108.	Шайдуллина Разима Фахруллиновна
2.	Вид, номер и дата государственной регистрации права:	2.108.	Долевая собственность, № 02-04-05/009/2014-406 от 09.06.2014, 1/275
Ограничение прав и обременение объекта недвижимости:			
3.	3.108.1.	вид:	Аренда (в том числе, субаренда)
		дата государственной регистрации:	16.01.2015
		номер государственной регистрации:	04-04/105-05/021/2014-148/2
		срок, на который установлено ограничение прав и обременение объекта недвижимости:	на 49 лет
		лицо, в пользу которого установлено ограничение прав и обременение объекта недвижимости:	Общество с ограниченной ответственностью Племзавод имени Кирова, ИНН: 0260009566
основание государственной регистрации:		'Договор аренды земельного участка, находящегося в общей долевой собственности граждан, при множественности лиц на стороне арендодателей' №б/н от 17.12.2014	

Государственный регистратор		ФГИС ЕГРН
полное наименование должности	подпись	инициалы, фамилия

М.П.

<b>Земельный участок</b>			
(вид объекта недвижимости)			
Лист № ____ Раздела <u>2</u>	Всего листов раздела <u>2</u> : ____	Всего разделов: ____	Всего листов выписки: ____
<b>14.09.2021 № 99/2021/417194763</b>			
Кадастровый номер:		<b>02:22:000000:3587</b>	

1.	Правообладатель (правообладатели):	1.109.	Шакиров Марат Руфатович
2.	Вид, номер и дата государственной регистрации права:	2.109.	Долевая собственность, № 02-04-05/009/2014-362 от 09.06.2014, 1/275
Ограничение прав и обременение объекта недвижимости:			
3.	3.109.1.	вид:	Аренда (в том числе, субаренда)
		дата государственной регистрации:	16.01.2015
		номер государственной регистрации:	04-04/105-05/021/2014-148/2
		срок, на который установлено ограничение прав и обременение объекта недвижимости:	на 49 лет
		лицо, в пользу которого установлено ограничение прав и обременение объекта недвижимости:	Общество с ограниченной ответственностью Племзавод имени Кирова, ИНН: 0260009566
основание государственной регистрации:		'Договор аренды земельного участка, находящегося в общей долевой собственности граждан, при множественности лиц на стороне арендодателей' №б/н от 17.12.2014	

Государственный регистратор		ФГИС ЕГРН
полное наименование должности	подпись	инициалы, фамилия

М.П.

<b>Земельный участок</b>			
(вид объекта недвижимости)			
Лист № <u>   </u> Раздела <u> 2 </u>	Всего листов раздела <u> 2 </u> : <u>   </u>	Всего разделов: <u>   </u>	Всего листов выписки: <u>   </u>
<b>14.09.2021 № 99/2021/417194763</b>			
Кадастровый номер:		<b>02:22:000000:3587</b>	

1.	Правообладатель (правообладатели):	1.110.	Саяпова Татьяна Евгеньевна
2.	Вид, номер и дата государственной регистрации права:	2.110.	Долевая собственность, № 02-04-05/009/2014-362 от 09.06.2014, 1/275
Ограничение прав и обременение объекта недвижимости:			
3.	3.110.1.	вид:	Аренда (в том числе, субаренда)
		дата государственной регистрации:	16.01.2015
		номер государственной регистрации:	04-04/105-05/021/2014-148/2
		срок, на который установлено ограничение прав и обременение объекта недвижимости:	на 49 лет
		лицо, в пользу которого установлено ограничение прав и обременение объекта недвижимости:	Общество с ограниченной ответственностью Племзавод имени Кирова, ИНН: 0260009566
основание государственной регистрации:		'Договор аренды земельного участка, находящегося в общей долевой собственности граждан, при множественности лиц на стороне арендодателей' №б/н от 17.12.2014	

Государственный регистратор		ФГИС ЕГРН
полное наименование должности	подпись	инициалы, фамилия

М.П.

<b>Земельный участок</b>			
(вид объекта недвижимости)			
Лист № <u>   </u> Раздела <u> 2 </u>	Всего листов раздела <u> 2 </u> : <u>   </u>	Всего разделов: <u>   </u>	Всего листов выписки: <u>   </u>
<b>14.09.2021 № 99/2021/417194763</b>			
Кадастровый номер:		<b>02:22:000000:3587</b>	

1.	Правообладатель (правообладатели):	1.111.	Лукманова Алфиза Ибрагимовна
2.	Вид, номер и дата государственной регистрации права:	2.111.	Долевая собственность, № 02-04-05/009/2014-262 от 09.06.2014, 1/275
Ограничение прав и обременение объекта недвижимости:			
3.	3.111.1.	вид:	Аренда (в том числе, субаренда)
		дата государственной регистрации:	16.01.2015
		номер государственной регистрации:	04-04/105-05/021/2014-148/2
		срок, на который установлено ограничение прав и обременение объекта недвижимости:	на 49 лет
		лицо, в пользу которого установлено ограничение прав и обременение объекта недвижимости:	Общество с ограниченной ответственностью Племзавод имени Кирова, ИНН: 0260009566
основание государственной регистрации:		'Договор аренды земельного участка, находящегося в общей долевой собственности граждан, при множественности лиц на стороне арендодателей' №б/н от 17.12.2014	

Государственный регистратор		ФГИС ЕГРН
полное наименование должности	подпись	инициалы, фамилия

М.П.

<b>Земельный участок</b>			
(вид объекта недвижимости)			
Лист № ____ Раздела <u>2</u>	Всего листов раздела <u>2</u> : ____	Всего разделов: ____	Всего листов выписки: ____
<b>14.09.2021 № 99/2021/417194763</b>			
Кадастровый номер:		<b>02:22:000000:3587</b>	

1.	Правообладатель (правообладатели):	1.112.	Галлямова Рида Салыховна
2.	Вид, номер и дата государственной регистрации права:	2.112.	Долевая собственность, № 02-04-05/009/2014-262 от 09.06.2014, 1/275
Ограничение прав и обременение объекта недвижимости:			
3.	3.112.1.	вид:	Аренда (в том числе, субаренда)
		дата государственной регистрации:	16.01.2015
		номер государственной регистрации:	04-04/105-05/021/2014-148/2
		срок, на который установлено ограничение прав и обременение объекта недвижимости:	на 49 лет
		лицо, в пользу которого установлено ограничение прав и обременение объекта недвижимости:	Общество с ограниченной ответственностью Племзавод имени Кирова, ИНН: 0260009566
основание государственной регистрации:		'Договор аренды земельного участка, находящегося в общей долевой собственности граждан, при множественности лиц на стороне арендодателей' №б/н от 17.12.2014	

Государственный регистратор		ФГИС ЕГРН
полное наименование должности	подпись	инициалы, фамилия

М.П.

<b>Земельный участок</b>			
(вид объекта недвижимости)			
Лист № ____ Раздела <u>2</u>	Всего листов раздела <u>2</u> : ____	Всего разделов: ____	Всего листов выписки: ____
<b>14.09.2021 № 99/2021/417194763</b>			
Кадастровый номер:		<b>02:22:000000:3587</b>	

1.	Правообладатель (правообладатели):	1.113.	Закиров Альфрит Анасович
2.	Вид, номер и дата государственной регистрации права:	2.113.	Долевая собственность, № 02-04-05/009/2014-362 от 09.06.2014, 1/275
Ограничение прав и обременение объекта недвижимости:			
3.	3.113.1.	вид:	Аренда (в том числе, субаренда)
		дата государственной регистрации:	16.01.2015
		номер государственной регистрации:	04-04/105-05/021/2014-148/2
		срок, на который установлено ограничение прав и обременение объекта недвижимости:	на 49 лет
		лицо, в пользу которого установлено ограничение прав и обременение объекта недвижимости:	Общество с ограниченной ответственностью Племзавод имени Кирова, ИНН: 0260009566
основание государственной регистрации:		'Договор аренды земельного участка, находящегося в общей долевой собственности граждан, при множественности лиц на стороне арендодателей' №б/н от 17.12.2014	

Государственный регистратор		ФГИС ЕГРН
полное наименование должности	подпись	инициалы, фамилия

М.П.

<b>Земельный участок</b>			
(вид объекта недвижимости)			
Лист № ____ Раздела <u>2</u>	Всего листов раздела <u>2</u> : ____	Всего разделов: ____	Всего листов выписки: ____
14.09.2021 № 99/2021/417194763			
Кадастровый номер:		02:22:000000:3587	

1.	Правообладатель (правообладатели):	1.114.	Хабибуллина Раушания Мубаракьяновна
2.	Вид, номер и дата государственной регистрации права:	2.114.	Долевая собственность, № 02-04-05/009/2014-406 от 09.06.2014, 1/275
Ограничение прав и обременение объекта недвижимости:			
3.	3.114.1.	вид:	Аренда (в том числе, субаренда)
		дата государственной регистрации:	16.01.2015
		номер государственной регистрации:	04-04/105-05/021/2014-148/2
		срок, на который установлено ограничение прав и обременение объекта недвижимости:	на 49 лет
		лицо, в пользу которого установлено ограничение прав и обременение объекта недвижимости:	Общество с ограниченной ответственностью Племзавод имени Кирова, ИНН: 0260009566
	основание государственной регистрации:	'Договор аренды земельного участка, находящегося в общей долевой собственности граждан, при множественности лиц на стороне арендодателей' №б/н от 17.12.2014	

Государственный регистратор		ФГИС ЕГРН
полное наименование должности	подпись	инициалы, фамилия

М.П.

<b>Земельный участок</b>			
(вид объекта недвижимости)			
Лист № ____ Раздела <u>2</u>	Всего листов раздела <u>2</u> : ____	Всего разделов: ____	Всего листов выписки: ____
14.09.2021 № 99/2021/417194763			
Кадастровый номер:		02:22:000000:3587	

1.	Правообладатель (правообладатели):	1.115.	Хасанов Фанзель Хасанович
2.	Вид, номер и дата государственной регистрации права:	2.115.	Долевая собственность, № 02-04-05/009/2014-362 от 09.06.2014, 1/275
Ограничение прав и обременение объекта недвижимости:			
3.	3.115.1.	вид:	Аренда (в том числе, субаренда)
		дата государственной регистрации:	16.01.2015
		номер государственной регистрации:	04-04/105-05/021/2014-148/2
		срок, на который установлено ограничение прав и обременение объекта недвижимости:	на 49 лет
		лицо, в пользу которого установлено ограничение прав и обременение объекта недвижимости:	Общество с ограниченной ответственностью Племзавод имени Кирова, ИНН: 0260009566
	основание государственной регистрации:	'Договор аренды земельного участка, находящегося в общей долевой собственности граждан, при множественности лиц на стороне арендодателей' №б/н от 17.12.2014	

Государственный регистратор		ФГИС ЕГРН
полное наименование должности	подпись	инициалы, фамилия

М.П.

<b>Земельный участок</b>			
(вид объекта недвижимости)			
Лист № ____ Раздела <u>2</u>	Всего листов раздела <u>2</u> : ____	Всего разделов: ____	Всего листов выписки: ____
<b>14.09.2021 № 99/2021/417194763</b>			
Кадастровый номер:		<b>02:22:000000:3587</b>	

1.	Правообладатель (правообладатели):	1.116.	Манкиева Таслима Гатиятовна
2.	Вид, номер и дата государственной регистрации права:	2.116.	Долевая собственность, № 02-04-05/009/2014-262 от 09.06.2014, 1/275
Ограничение прав и обременение объекта недвижимости:			
3.	3.116.1.	вид:	Аренда (в том числе, субаренда)
		дата государственной регистрации:	16.01.2015
		номер государственной регистрации:	04-04/105-05/021/2014-148/2
		срок, на который установлено ограничение прав и обременение объекта недвижимости:	на 49 лет
		лицо, в пользу которого установлено ограничение прав и обременение объекта недвижимости:	Общество с ограниченной ответственностью Племзавод имени Кирова, ИНН: 0260009566
основание государственной регистрации:		'Договор аренды земельного участка, находящегося в общей долевой собственности граждан, при множественности лиц на стороне арендодателей' №б/н от 17.12.2014	

Государственный регистратор		ФГИС ЕГРН
полное наименование должности	подпись	инициалы, фамилия

М.П.

<b>Земельный участок</b>			
(вид объекта недвижимости)			
Лист № ____ Раздела <u>2</u>	Всего листов раздела <u>2</u> : ____	Всего разделов: ____	Всего листов выписки: ____
<b>14.09.2021 № 99/2021/417194763</b>			
Кадастровый номер:		<b>02:22:000000:3587</b>	

1.	Правообладатель (правообладатели):	1.117.	Галиев Радин Нагимович
2.	Вид, номер и дата государственной регистрации права:	2.117.	Долевая собственность, № 02-04-05/009/2014-362 от 09.06.2014, 1/275
Ограничение прав и обременение объекта недвижимости:			
3.	3.117.1.	вид:	Аренда (в том числе, субаренда)
		дата государственной регистрации:	16.01.2015
		номер государственной регистрации:	04-04/105-05/021/2014-148/2
		срок, на который установлено ограничение прав и обременение объекта недвижимости:	на 49 лет
		лицо, в пользу которого установлено ограничение прав и обременение объекта недвижимости:	Общество с ограниченной ответственностью Племзавод имени Кирова, ИНН: 0260009566
основание государственной регистрации:		'Договор аренды земельного участка, находящегося в общей долевой собственности граждан, при множественности лиц на стороне арендодателей' №б/н от 17.12.2014	

Государственный регистратор		ФГИС ЕГРН
полное наименование должности	подпись	инициалы, фамилия

М.П.



<b>Земельный участок</b>			
(вид объекта недвижимости)			
Лист № <u>   </u> Раздела <u> 2 </u>	Всего листов раздела <u> 2 </u> : <u>   </u>	Всего разделов: <u>   </u>	Всего листов выписки: <u>   </u>
<b>14.09.2021 № 99/2021/417194763</b>			
Кадастровый номер:		<b>02:22:000000:3587</b>	

1.	Правообладатель (правообладатели):	1.118.	Басырова Зиля Камаловна
2.	Вид, номер и дата государственной регистрации права:	2.118.	Долевая собственность, № 02-04-05/009/2014-406 от 09.06.2014, 1/275
Ограничение прав и обременение объекта недвижимости:			
3.	3.118.1.	вид:	Аренда (в том числе, субаренда)
		дата государственной регистрации:	16.01.2015
		номер государственной регистрации:	04-04/105-05/021/2014-148/2
		срок, на который установлено ограничение прав и обременение объекта недвижимости:	на 49 лет
		лицо, в пользу которого установлено ограничение прав и обременение объекта недвижимости:	Общество с ограниченной ответственностью Племзавод имени Кирова, ИНН: 0260009566
основание государственной регистрации:		'Договор аренды земельного участка, находящегося в общей долевой собственности граждан, при множественности лиц на стороне арендодателей' №б/н от 17.12.2014	

Государственный регистратор		ФГИС ЕГРН
полное наименование должности	подпись	инициалы, фамилия

М.П.

<b>Земельный участок</b>			
(вид объекта недвижимости)			
Лист № <u>   </u> Раздела <u> 2 </u>	Всего листов раздела <u> 2 </u> : <u>   </u>	Всего разделов: <u>   </u>	Всего листов выписки: <u>   </u>
<b>14.09.2021 № 99/2021/417194763</b>			
Кадастровый номер:		<b>02:22:000000:3587</b>	

1.	Правообладатель (правообладатели):	1.119.	Фархутдинов Рамазан Авзахович
2.	Вид, номер и дата государственной регистрации права:	2.119.	Долевая собственность, № 02-04-05/009/2014-406 от 09.06.2014, 1/275
Ограничение прав и обременение объекта недвижимости:			
3.	3.119.1.	вид:	Аренда (в том числе, субаренда)
		дата государственной регистрации:	16.01.2015
		номер государственной регистрации:	04-04/105-05/021/2014-148/2
		срок, на который установлено ограничение прав и обременение объекта недвижимости:	на 49 лет
		лицо, в пользу которого установлено ограничение прав и обременение объекта недвижимости:	Общество с ограниченной ответственностью Племзавод имени Кирова, ИНН: 0260009566
основание государственной регистрации:		'Договор аренды земельного участка, находящегося в общей долевой собственности граждан, при множественности лиц на стороне арендодателей' №б/н от 17.12.2014	

Государственный регистратор		ФГИС ЕГРН
полное наименование должности	подпись	инициалы, фамилия

М.П.

<b>Земельный участок</b>			
(вид объекта недвижимости)			
Лист № ____ Раздела <u>2</u>	Всего листов раздела <u>2</u> : ____	Всего разделов: ____	Всего листов выписки: ____
14.09.2021 № 99/2021/417194763			
Кадастровый номер:		02:22:000000:3587	

1.	Правообладатель (правообладатели):	1.120.	Фархутдинов Илгам Асгатович
2.	Вид, номер и дата государственной регистрации права:	2.120.	Долевая собственность, № 02-04-05/009/2014-362 от 09.06.2014, 1/275
Ограничение прав и обременение объекта недвижимости:			
3.	3.120.1.	вид:	Аренда (в том числе, субаренда)
		дата государственной регистрации:	16.01.2015
		номер государственной регистрации:	04-04/105-05/021/2014-148/2
		срок, на который установлено ограничение прав и обременение объекта недвижимости:	на 49 лет
		лицо, в пользу которого установлено ограничение прав и обременение объекта недвижимости:	Общество с ограниченной ответственностью Племзавод имени Кирова, ИНН: 0260009566
основание государственной регистрации:		'Договор аренды земельного участка, находящегося в общей долевой собственности граждан, при множественности лиц на стороне арендодателей' №б/н от 17.12.2014	

Государственный регистратор		ФГИС ЕГРН
полное наименование должности	подпись	инициалы, фамилия

М.П.

<b>Земельный участок</b>			
(вид объекта недвижимости)			
Лист № ____ Раздела <u>2</u>	Всего листов раздела <u>2</u> : ____	Всего разделов: ____	Всего листов выписки: ____
14.09.2021 № 99/2021/417194763			
Кадастровый номер:		02:22:000000:3587	

1.	Правообладатель (правообладатели):	1.121.	Шакирова Райса Сулеймановна
2.	Вид, номер и дата государственной регистрации права:	2.121.	Долевая собственность, № 02-04-05/009/2014-362 от 09.06.2014, 1/275
Ограничение прав и обременение объекта недвижимости:			
3.	3.121.1.	вид:	Аренда (в том числе, субаренда)
		дата государственной регистрации:	16.01.2015
		номер государственной регистрации:	04-04/105-05/021/2014-148/2
		срок, на который установлено ограничение прав и обременение объекта недвижимости:	на 49 лет
		лицо, в пользу которого установлено ограничение прав и обременение объекта недвижимости:	Общество с ограниченной ответственностью Племзавод имени Кирова, ИНН: 0260009566
основание государственной регистрации:		'Договор аренды земельного участка, находящегося в общей долевой собственности граждан, при множественности лиц на стороне арендодателей' №б/н от 17.12.2014	

Государственный регистратор		ФГИС ЕГРН
полное наименование должности	подпись	инициалы, фамилия

М.П.

<b>Земельный участок</b>			
(вид объекта недвижимости)			
Лист № ____ Раздела <u>2</u>	Всего листов раздела <u>2</u> : ____	Всего разделов: ____	Всего листов выписки: ____
<b>14.09.2021 № 99/2021/417194763</b>			
Кадастровый номер:		<b>02:22:000000:3587</b>	

1.	Правообладатель (правообладатели):	1.122.	Хайдаров Радик Фанилович
2.	Вид, номер и дата государственной регистрации права:	2.122.	Долевая собственность, № 02-04-05/009/2014-406 от 09.06.2014, 1/275
Ограничение прав и обременение объекта недвижимости:			
3.	3.122.1.	вид:	Аренда (в том числе, субаренда)
		дата государственной регистрации:	16.01.2015
		номер государственной регистрации:	04-04/105-05/021/2014-148/2
		срок, на который установлено ограничение прав и обременение объекта недвижимости:	на 49 лет
		лицо, в пользу которого установлено ограничение прав и обременение объекта недвижимости:	Общество с ограниченной ответственностью Племзавод имени Кирова, ИНН: 0260009566
основание государственной регистрации:		'Договор аренды земельного участка, находящегося в общей долевой собственности граждан, при множественности лиц на стороне арендодателей' №б/н от 17.12.2014	

Государственный регистратор		ФГИС ЕГРН
полное наименование должности	подпись	инициалы, фамилия

М.П.

<b>Земельный участок</b>			
(вид объекта недвижимости)			
Лист № ____ Раздела <u>2</u>	Всего листов раздела <u>2</u> : ____	Всего разделов: ____	Всего листов выписки: ____
<b>14.09.2021 № 99/2021/417194763</b>			
Кадастровый номер:		<b>02:22:000000:3587</b>	

1.	Правообладатель (правообладатели):	1.123.	Фатихов Загир Мухаматзагитович
2.	Вид, номер и дата государственной регистрации права:	2.123.	Долевая собственность, № 02-04-05/009/2014-406 от 09.06.2014, 1/275
Ограничение прав и обременение объекта недвижимости:			
3.	3.123.1.	вид:	Аренда (в том числе, субаренда)
		дата государственной регистрации:	16.01.2015
		номер государственной регистрации:	04-04/105-05/021/2014-148/2
		срок, на который установлено ограничение прав и обременение объекта недвижимости:	на 49 лет
		лицо, в пользу которого установлено ограничение прав и обременение объекта недвижимости:	Общество с ограниченной ответственностью Племзавод имени Кирова, ИНН: 0260009566
основание государственной регистрации:		'Договор аренды земельного участка, находящегося в общей долевой собственности граждан, при множественности лиц на стороне арендодателей' №б/н от 17.12.2014	

Государственный регистратор		ФГИС ЕГРН
полное наименование должности	подпись	инициалы, фамилия

М.П.

<b>Земельный участок</b>			
(вид объекта недвижимости)			
Лист № ____ Раздела <u>2</u>	Всего листов раздела <u>2</u> : ____	Всего разделов: ____	Всего листов выписки: ____
14.09.2021 № 99/2021/417194763			
Кадастровый номер:		02:22:000000:3587	

1.	Правообладатель (правообладатели):	1.124.	Габдулисламова Мавлидина Валиевна
2.	Вид, номер и дата государственной регистрации права:	2.124.	Долевая собственность, № 02-04-05/009/2014-262 от 09.06.2014, 1/275
Ограничение прав и обременение объекта недвижимости:			
3.	3.124.1.	вид:	Аренда (в том числе, субаренда)
		дата государственной регистрации:	16.01.2015
		номер государственной регистрации:	04-04/105-05/021/2014-148/2
		срок, на который установлено ограничение прав и обременение объекта недвижимости:	на 49 лет
		лицо, в пользу которого установлено ограничение прав и обременение объекта недвижимости:	Общество с ограниченной ответственностью Племзавод имени Кирова, ИНН: 0260009566
	основание государственной регистрации:	'Договор аренды земельного участка, находящегося в общей долевой собственности граждан, при множественности лиц на стороне арендодателей' №б/н от 17.12.2014	

Государственный регистратор		ФГИС ЕГРН
полное наименование должности	подпись	инициалы, фамилия

М.П.

<b>Земельный участок</b>			
(вид объекта недвижимости)			
Лист № ____ Раздела <u>2</u>	Всего листов раздела <u>2</u> : ____	Всего разделов: ____	Всего листов выписки: ____
14.09.2021 № 99/2021/417194763			
Кадастровый номер:		02:22:000000:3587	

1.	Правообладатель (правообладатели):	1.125.	Шарипов Фагим Фаизович
2.	Вид, номер и дата государственной регистрации права:	2.125.	Долевая собственность, № 02-04-05/009/2014-262 от 09.06.2014, 1/275
Ограничение прав и обременение объекта недвижимости:			
3.	3.125.1.	вид:	Аренда (в том числе, субаренда)
		дата государственной регистрации:	16.01.2015
		номер государственной регистрации:	04-04/105-05/021/2014-148/2
		срок, на который установлено ограничение прав и обременение объекта недвижимости:	на 49 лет
		лицо, в пользу которого установлено ограничение прав и обременение объекта недвижимости:	Общество с ограниченной ответственностью Племзавод имени Кирова, ИНН: 0260009566
	основание государственной регистрации:	'Договор аренды земельного участка, находящегося в общей долевой собственности граждан, при множественности лиц на стороне арендодателей' №б/н от 17.12.2014	

Государственный регистратор		ФГИС ЕГРН
полное наименование должности	подпись	инициалы, фамилия

М.П.

<b>Земельный участок</b>			
(вид объекта недвижимости)			
Лист № ____ Раздела <u>2</u>	Всего листов раздела <u>2</u> : ____	Всего разделов: ____	Всего листов выписки: ____
<b>14.09.2021 № 99/2021/417194763</b>			
Кадастровый номер:		<b>02:22:000000:3587</b>	

1.	Правообладатель (правообладатели):	1.126.	Манкиев Марсель Шамилевич
2.	Вид, номер и дата государственной регистрации права:	2.126.	Долевая собственность, № 02-04-05/009/2014-406 от 09.06.2014, 1/275
Ограничение прав и обременение объекта недвижимости:			
3.	3.126.1.	вид:	Аренда (в том числе, субаренда)
		дата государственной регистрации:	16.01.2015
		номер государственной регистрации:	04-04/105-05/021/2014-148/2
		срок, на который установлено ограничение прав и обременение объекта недвижимости:	на 49 лет
		лицо, в пользу которого установлено ограничение прав и обременение объекта недвижимости:	Общество с ограниченной ответственностью Племзавод имени Кирова, ИНН: 0260009566
основание государственной регистрации:		'Договор аренды земельного участка, находящегося в общей долевой собственности граждан, при множественности лиц на стороне арендодателей' №б/н от 17.12.2014	

Государственный регистратор		ФГИС ЕГРН
полное наименование должности	подпись	инициалы, фамилия

М.П.

<b>Земельный участок</b>			
(вид объекта недвижимости)			
Лист № ____ Раздела <u>2</u>	Всего листов раздела <u>2</u> : ____	Всего разделов: ____	Всего листов выписки: ____
<b>14.09.2021 № 99/2021/417194763</b>			
Кадастровый номер:		<b>02:22:000000:3587</b>	

1.	Правообладатель (правообладатели):	1.127.	Шарипов Флорид Фагимович
2.	Вид, номер и дата государственной регистрации права:	2.127.	Долевая собственность, № 02-04-05/009/2014-262 от 09.06.2014, 1/275
Ограничение прав и обременение объекта недвижимости:			
3.	3.127.1.	вид:	Аренда (в том числе, субаренда)
		дата государственной регистрации:	16.01.2015
		номер государственной регистрации:	04-04/105-05/021/2014-148/2
		срок, на который установлено ограничение прав и обременение объекта недвижимости:	на 49 лет
		лицо, в пользу которого установлено ограничение прав и обременение объекта недвижимости:	Общество с ограниченной ответственностью Племзавод имени Кирова, ИНН: 0260009566
основание государственной регистрации:		'Договор аренды земельного участка, находящегося в общей долевой собственности граждан, при множественности лиц на стороне арендодателей' №б/н от 17.12.2014	

Государственный регистратор		ФГИС ЕГРН
полное наименование должности	подпись	инициалы, фамилия

М.П.

<b>Земельный участок</b>			
(вид объекта недвижимости)			
Лист № ____ Раздела <u>2</u>	Всего листов раздела <u>2</u> : ____	Всего разделов: ____	Всего листов выписки: ____
<b>14.09.2021 № 99/2021/417194763</b>			
Кадастровый номер:		<b>02:22:000000:3587</b>	

1.	Правообладатель (правообладатели):	1.128.	Галлямова Нилуфар Бердиевна
2.	Вид, номер и дата государственной регистрации права:	2.128.	Долевая собственность, № 02-04-05/009/2014-262 от 09.06.2014, 1/275
Ограничение прав и обременение объекта недвижимости:			
3.	3.128.1.	вид:	Аренда (в том числе, субаренда)
		дата государственной регистрации:	16.01.2015
		номер государственной регистрации:	04-04/105-05/021/2014-148/2
		срок, на который установлено ограничение прав и обременение объекта недвижимости:	на 49 лет
		лицо, в пользу которого установлено ограничение прав и обременение объекта недвижимости:	Общество с ограниченной ответственностью Племзавод имени Кирова, ИНН: 0260009566
основание государственной регистрации:		'Договор аренды земельного участка, находящегося в общей долевой собственности граждан, при множественности лиц на стороне арендодателей' №б/н от 17.12.2014	

Государственный регистратор		ФГИС ЕГРН
полное наименование должности	подпись	инициалы, фамилия

М.П.

<b>Земельный участок</b>			
(вид объекта недвижимости)			
Лист № ____ Раздела <u>2</u>	Всего листов раздела <u>2</u> : ____	Всего разделов: ____	Всего листов выписки: ____
<b>14.09.2021 № 99/2021/417194763</b>			
Кадастровый номер:		<b>02:22:000000:3587</b>	

1.	Правообладатель (правообладатели):	1.129.	Хасанова Илфера Кашфеевна
2.	Вид, номер и дата государственной регистрации права:	2.129.	Долевая собственность, № 02-04-05/009/2014-362 от 09.06.2014, 1/275
Ограничение прав и обременение объекта недвижимости:			
3.	3.129.1.	вид:	Аренда (в том числе, субаренда)
		дата государственной регистрации:	16.01.2015
		номер государственной регистрации:	04-04/105-05/021/2014-148/2
		срок, на который установлено ограничение прав и обременение объекта недвижимости:	на 49 лет
		лицо, в пользу которого установлено ограничение прав и обременение объекта недвижимости:	Общество с ограниченной ответственностью Племзавод имени Кирова, ИНН: 0260009566
основание государственной регистрации:		'Договор аренды земельного участка, находящегося в общей долевой собственности граждан, при множественности лиц на стороне арендодателей' №б/н от 17.12.2014	

Государственный регистратор		ФГИС ЕГРН
полное наименование должности	подпись	инициалы, фамилия

М.П.

<b>Земельный участок</b>			
(вид объекта недвижимости)			
Лист № <u>   </u> Раздела <u>2</u>	Всего листов раздела <u>2</u> : <u>   </u>	Всего разделов: <u>   </u>	Всего листов выписки: <u>   </u>
<b>14.09.2021 № 99/2021/417194763</b>			
Кадастровый номер:		<b>02:22:000000:3587</b>	

1.	Правообладатель (правообладатели):	1.130.	Шарипова Фарида Кашаповна
2.	Вид, номер и дата государственной регистрации права:	2.130.	Долевая собственность, № 02-04-05/009/2014-406 от 09.06.2014, 1/275
Ограничение прав и обременение объекта недвижимости:			
3.	3.130.1.	вид:	Аренда (в том числе, субаренда)
		дата государственной регистрации:	16.01.2015
		номер государственной регистрации:	04-04/105-05/021/2014-148/2
		срок, на который установлено ограничение прав и обременение объекта недвижимости:	на 49 лет
		лицо, в пользу которого установлено ограничение прав и обременение объекта недвижимости:	Общество с ограниченной ответственностью Племзавод имени Кирова, ИНН: 0260009566
основание государственной регистрации:		'Договор аренды земельного участка, находящегося в общей долевой собственности граждан, при множественности лиц на стороне арендодателей' №б/н от 17.12.2014	

Государственный регистратор		ФГИС ЕГРН
полное наименование должности	подпись	инициалы, фамилия

М.П.

<b>Земельный участок</b>			
(вид объекта недвижимости)			
Лист № <u>   </u> Раздела <u>2</u>	Всего листов раздела <u>2</u> : <u>   </u>	Всего разделов: <u>   </u>	Всего листов выписки: <u>   </u>
<b>14.09.2021 № 99/2021/417194763</b>			
Кадастровый номер:		<b>02:22:000000:3587</b>	

1.	Правообладатель (правообладатели):	1.131.	Гелдиева Ралия Анваровна
2.	Вид, номер и дата государственной регистрации права:	2.131.	Долевая собственность, № 02-04-05/009/2014-262 от 09.06.2014, 1/275
Ограничение прав и обременение объекта недвижимости:			
3.	3.131.1.	вид:	Аренда (в том числе, субаренда)
		дата государственной регистрации:	16.01.2015
		номер государственной регистрации:	04-04/105-05/021/2014-148/2
		срок, на который установлено ограничение прав и обременение объекта недвижимости:	на 49 лет
		лицо, в пользу которого установлено ограничение прав и обременение объекта недвижимости:	Общество с ограниченной ответственностью Племзавод имени Кирова, ИНН: 0260009566
основание государственной регистрации:		'Договор аренды земельного участка, находящегося в общей долевой собственности граждан, при множественности лиц на стороне арендодателей' №б/н от 17.12.2014	

Государственный регистратор		ФГИС ЕГРН
полное наименование должности	подпись	инициалы, фамилия

М.П.

<b>Земельный участок</b>			
(вид объекта недвижимости)			
Лист № ____ Раздела <u>2</u>	Всего листов раздела <u>2</u> : ____	Всего разделов: ____	Всего листов выписки: ____
14.09.2021 № 99/2021/417194763			
Кадастровый номер:		02:22:000000:3587	

1.	Правообладатель (правообладатели):	1.132.	Лаякова Айгуль Рашитовна
2.	Вид, номер и дата государственной регистрации права:	2.132.	Долевая собственность, № 02-04-05/009/2014-262 от 09.06.2014, 1/275
Ограничение прав и обременение объекта недвижимости:			
3.	3.132.1.	вид:	Аренда (в том числе, субаренда)
		дата государственной регистрации:	16.01.2015
		номер государственной регистрации:	04-04/105-05/021/2014-148/2
		срок, на который установлено ограничение прав и обременение объекта недвижимости:	на 49 лет
		лицо, в пользу которого установлено ограничение прав и обременение объекта недвижимости:	Общество с ограниченной ответственностью Племзавод имени Кирова, ИНН: 0260009566
основание государственной регистрации:		'Договор аренды земельного участка, находящегося в общей долевой собственности граждан, при множественности лиц на стороне арендодателей' №б/н от 17.12.2014	

Государственный регистратор		ФГИС ЕГРН
полное наименование должности	подпись	инициалы, фамилия

М.П.

<b>Земельный участок</b>			
(вид объекта недвижимости)			
Лист № ____ Раздела <u>2</u>	Всего листов раздела <u>2</u> : ____	Всего разделов: ____	Всего листов выписки: ____
14.09.2021 № 99/2021/417194763			
Кадастровый номер:		02:22:000000:3587	

1.	Правообладатель (правообладатели):	1.133.	Муксинов Фаат Загитович
2.	Вид, номер и дата государственной регистрации права:	2.133.	Долевая собственность, № 02-04-05/009/2014-362 от 09.06.2014, 1/275
Ограничение прав и обременение объекта недвижимости:			
3.	3.133.1.	вид:	Аренда (в том числе, субаренда)
		дата государственной регистрации:	16.01.2015
		номер государственной регистрации:	04-04/105-05/021/2014-148/2
		срок, на который установлено ограничение прав и обременение объекта недвижимости:	на 49 лет
		лицо, в пользу которого установлено ограничение прав и обременение объекта недвижимости:	Общество с ограниченной ответственностью Племзавод имени Кирова, ИНН: 0260009566
основание государственной регистрации:		'Договор аренды земельного участка, находящегося в общей долевой собственности граждан, при множественности лиц на стороне арендодателей' №б/н от 17.12.2014	

Государственный регистратор		ФГИС ЕГРН
полное наименование должности	подпись	инициалы, фамилия

М.П.



<b>Земельный участок</b>			
(вид объекта недвижимости)			
Лист № ___ Раздела <u>2</u>	Всего листов раздела <u>2</u> : ___	Всего разделов: ___	Всего листов выписки: ___
14.09.2021 № 99/2021/417194763			
Кадастровый номер:		02:22:000000:3587	

1.	Правообладатель (правообладатели):	1.134.	Миненко Фанзиля Адгатовна
2.	Вид, номер и дата государственной регистрации права:	2.134.	Долевая собственность, № 02-04-05/009/2014-362 от 09.06.2014, 1/275
Ограничение прав и обременение объекта недвижимости:			
3.	3.134.1.	вид:	Аренда (в том числе, субаренда)
		дата государственной регистрации:	16.01.2015
		номер государственной регистрации:	04-04/105-05/021/2014-148/2
		срок, на который установлено ограничение прав и обременение объекта недвижимости:	на 49 лет
		лицо, в пользу которого установлено ограничение прав и обременение объекта недвижимости:	Общество с ограниченной ответственностью Племзавод имени Кирова, ИНН: 0260009566
основание государственной регистрации:		'Договор аренды земельного участка, находящегося в общей долевой собственности граждан, при множественности лиц на стороне арендодателей' №б/н от 17.12.2014	

Государственный регистратор		ФГИС ЕГРН
полное наименование должности	подпись	инициалы, фамилия

М.П.

<b>Земельный участок</b>			
(вид объекта недвижимости)			
Лист № ___ Раздела <u>2</u>	Всего листов раздела <u>2</u> : ___	Всего разделов: ___	Всего листов выписки: ___
14.09.2021 № 99/2021/417194763			
Кадастровый номер:		02:22:000000:3587	

1.	Правообладатель (правообладатели):	1.135.	Шайхетдинов Айрат Акрамович
2.	Вид, номер и дата государственной регистрации права:	2.135.	Долевая собственность, № 02-04-05/009/2014-406 от 09.06.2014, 1/275
Ограничение прав и обременение объекта недвижимости:			
3.	3.135.1.	вид:	Аренда (в том числе, субаренда)
		дата государственной регистрации:	16.01.2015
		номер государственной регистрации:	04-04/105-05/021/2014-148/2
		срок, на который установлено ограничение прав и обременение объекта недвижимости:	на 49 лет
		лицо, в пользу которого установлено ограничение прав и обременение объекта недвижимости:	Общество с ограниченной ответственностью Племзавод имени Кирова, ИНН: 0260009566
основание государственной регистрации:		'Договор аренды земельного участка, находящегося в общей долевой собственности граждан, при множественности лиц на стороне арендодателей' №б/н от 17.12.2014	

Государственный регистратор		ФГИС ЕГРН
полное наименование должности	подпись	инициалы, фамилия

М.П.

<b>Земельный участок</b>			
(вид объекта недвижимости)			
Лист № ____ Раздела <u>2</u>	Всего листов раздела <u>2</u> : ____	Всего разделов: ____	Всего листов выписки: ____
<b>14.09.2021 № 99/2021/417194763</b>			
Кадастровый номер:		<b>02:22:000000:3587</b>	

1.	Правообладатель (правообладатели):	1.136.	Шарипова Фаниля Хабибхановна
2.	Вид, номер и дата государственной регистрации права:	2.136.	Долевая собственность, № 02-04-05/009/2014-471 от 09.06.2014, 1/275
Ограничение прав и обременение объекта недвижимости:			
3.	3.136.1.	вид:	Аренда (в том числе, субаренда)
		дата государственной регистрации:	16.01.2015
		номер государственной регистрации:	04-04/105-05/021/2014-148/2
		срок, на который установлено ограничение прав и обременение объекта недвижимости:	на 49 лет
		лицо, в пользу которого установлено ограничение прав и обременение объекта недвижимости:	Общество с ограниченной ответственностью Племзавод имени Кирова, ИНН: 0260009566
основание государственной регистрации:		'Договор аренды земельного участка, находящегося в общей долевой собственности граждан, при множественности лиц на стороне арендодателей' №б/н от 17.12.2014	

Государственный регистратор		ФГИС ЕГРН
полное наименование должности	подпись	инициалы, фамилия

М.П.

<b>Земельный участок</b>			
(вид объекта недвижимости)			
Лист № ____ Раздела <u>2</u>	Всего листов раздела <u>2</u> : ____	Всего разделов: ____	Всего листов выписки: ____
<b>14.09.2021 № 99/2021/417194763</b>			
Кадастровый номер:		<b>02:22:000000:3587</b>	

1.	Правообладатель (правообладатели):	1.137.	Манкеев Виль Назипович
2.	Вид, номер и дата государственной регистрации права:	2.137.	Долевая собственность, № 02-04-05/009/2014-406 от 09.06.2014, 1/275
Ограничение прав и обременение объекта недвижимости:			
3.	3.137.1.	вид:	Аренда (в том числе, субаренда)
		дата государственной регистрации:	16.01.2015
		номер государственной регистрации:	04-04/105-05/021/2014-148/2
		срок, на который установлено ограничение прав и обременение объекта недвижимости:	на 49 лет
		лицо, в пользу которого установлено ограничение прав и обременение объекта недвижимости:	Общество с ограниченной ответственностью Племзавод имени Кирова, ИНН: 0260009566
основание государственной регистрации:		'Договор аренды земельного участка, находящегося в общей долевой собственности граждан, при множественности лиц на стороне арендодателей' №б/н от 17.12.2014	

Государственный регистратор		ФГИС ЕГРН
полное наименование должности	подпись	инициалы, фамилия

М.П.

<b>Земельный участок</b>			
(вид объекта недвижимости)			
Лист № ____ Раздела <u>2</u>	Всего листов раздела <u>2</u> : ____	Всего разделов: ____	Всего листов выписки: ____
14.09.2021 № 99/2021/417194763			
Кадастровый номер:		02:22:000000:3587	

1.	Правообладатель (правообладатели):	1.138.	Манкиев Рафис Гатиевич
2.	Вид, номер и дата государственной регистрации права:	2.138.	Долевая собственность, № 02-04-05/009/2014-262 от 09.06.2014, 1/275
Ограничение прав и обременение объекта недвижимости:			
3.	3.138.1.	вид:	Аренда (в том числе, субаренда)
		дата государственной регистрации:	16.01.2015
		номер государственной регистрации:	04-04/105-05/021/2014-148/2
		срок, на который установлено ограничение прав и обременение объекта недвижимости:	на 49 лет
		лицо, в пользу которого установлено ограничение прав и обременение объекта недвижимости:	Общество с ограниченной ответственностью Племзавод имени Кирова, ИНН: 0260009566
основание государственной регистрации:		'Договор аренды земельного участка, находящегося в общей долевой собственности граждан, при множественности лиц на стороне арендодателей' №б/н от 17.12.2014	

Государственный регистратор		ФГИС ЕГРН
полное наименование должности	подпись	инициалы, фамилия

М.П.

<b>Земельный участок</b>			
(вид объекта недвижимости)			
Лист № ____ Раздела <u>2</u>	Всего листов раздела <u>2</u> : ____	Всего разделов: ____	Всего листов выписки: ____
14.09.2021 № 99/2021/417194763			
Кадастровый номер:		02:22:000000:3587	

1.	Правообладатель (правообладатели):	1.139.	Минниханов Азамат Ревенерович
2.	Вид, номер и дата государственной регистрации права:	2.139.	Долевая собственность, № 02-04-05/009/2014-362 от 09.06.2014, 1/275
Ограничение прав и обременение объекта недвижимости:			
3.	3.139.1.	вид:	Аренда (в том числе, субаренда)
		дата государственной регистрации:	16.01.2015
		номер государственной регистрации:	04-04/105-05/021/2014-148/2
		срок, на который установлено ограничение прав и обременение объекта недвижимости:	на 49 лет
		лицо, в пользу которого установлено ограничение прав и обременение объекта недвижимости:	Общество с ограниченной ответственностью Племзавод имени Кирова, ИНН: 0260009566
основание государственной регистрации:		'Договор аренды земельного участка, находящегося в общей долевой собственности граждан, при множественности лиц на стороне арендодателей' №б/н от 17.12.2014	

Государственный регистратор		ФГИС ЕГРН
полное наименование должности	подпись	инициалы, фамилия

М.П.

<b>Земельный участок</b>			
(вид объекта недвижимости)			
Лист № ____ Раздела <u>2</u>	Всего листов раздела <u>2</u> : ____	Всего разделов: ____	Всего листов выписки: ____
14.09.2021 № 99/2021/417194763			
Кадастровый номер:		02:22:000000:3587	

1.	Правообладатель (правообладатели):	1.140.	Шарипова Рафида Фидаиловна
2.	Вид, номер и дата государственной регистрации права:	2.140.	Долевая собственность, № 02-04-05/009/2014-362 от 09.06.2014, 1/275
Ограничение прав и обременение объекта недвижимости:			
3.	3.140.1.	вид:	Аренда (в том числе, субаренда)
		дата государственной регистрации:	16.01.2015
		номер государственной регистрации:	04-04/105-05/021/2014-148/2
		срок, на который установлено ограничение прав и обременение объекта недвижимости:	на 49 лет
		лицо, в пользу которого установлено ограничение прав и обременение объекта недвижимости:	Общество с ограниченной ответственностью Племзавод имени Кирова, ИНН: 0260009566
основание государственной регистрации:		'Договор аренды земельного участка, находящегося в общей долевой собственности граждан, при множественности лиц на стороне арендодателей' №б/н от 17.12.2014	

Государственный регистратор		ФГИС ЕГРН
полное наименование должности	подпись	инициалы, фамилия

М.П.

<b>Земельный участок</b>			
(вид объекта недвижимости)			
Лист № ____ Раздела <u>2</u>	Всего листов раздела <u>2</u> : ____	Всего разделов: ____	Всего листов выписки: ____
14.09.2021 № 99/2021/417194763			
Кадастровый номер:		02:22:000000:3587	

1.	Правообладатель (правообладатели):	1.141.	Мусина Зиля Магафуровна
2.	Вид, номер и дата государственной регистрации права:	2.141.	Долевая собственность, № 02-04-05/009/2014-362 от 09.06.2014, 1/275
Ограничение прав и обременение объекта недвижимости:			
3.	3.141.1.	вид:	Аренда (в том числе, субаренда)
		дата государственной регистрации:	16.01.2015
		номер государственной регистрации:	04-04/105-05/021/2014-148/2
		срок, на который установлено ограничение прав и обременение объекта недвижимости:	на 49 лет
		лицо, в пользу которого установлено ограничение прав и обременение объекта недвижимости:	Общество с ограниченной ответственностью Племзавод имени Кирова, ИНН: 0260009566
основание государственной регистрации:		'Договор аренды земельного участка, находящегося в общей долевой собственности граждан, при множественности лиц на стороне арендодателей' №б/н от 17.12.2014	

Государственный регистратор		ФГИС ЕГРН
полное наименование должности	подпись	инициалы, фамилия

М.П.

<b>Земельный участок</b>			
(вид объекта недвижимости)			
Лист № ____ Раздела <u>2</u>	Всего листов раздела <u>2</u> : ____	Всего разделов: ____	Всего листов выписки: ____
<b>14.09.2021 № 99/2021/417194763</b>			
Кадастровый номер:		<b>02:22:000000:3587</b>	

1.	Правообладатель (правообладатели):	1.142.	Файзрахманова Ануза Фаритовна
2.	Вид, номер и дата государственной регистрации права:	2.142.	Долевая собственность, № 02-04-05/009/2014-362 от 09.06.2014, 1/275
Ограничение прав и обременение объекта недвижимости:			
3.	3.142.1.	вид:	Аренда (в том числе, субаренда)
		дата государственной регистрации:	16.01.2015
		номер государственной регистрации:	04-04/105-05/021/2014-148/2
		срок, на который установлено ограничение прав и обременение объекта недвижимости:	на 49 лет
		лицо, в пользу которого установлено ограничение прав и обременение объекта недвижимости:	Общество с ограниченной ответственностью Племзавод имени Кирова, ИНН: 0260009566
основание государственной регистрации:		'Договор аренды земельного участка, находящегося в общей долевой собственности граждан, при множественности лиц на стороне арендодателей' №б/н от 17.12.2014	

Государственный регистратор		ФГИС ЕГРН
полное наименование должности	подпись	инициалы, фамилия

М.П.

<b>Земельный участок</b>			
(вид объекта недвижимости)			
Лист № ____ Раздела <u>2</u>	Всего листов раздела <u>2</u> : ____	Всего разделов: ____	Всего листов выписки: ____
<b>14.09.2021 № 99/2021/417194763</b>			
Кадастровый номер:		<b>02:22:000000:3587</b>	

1.	Правообладатель (правообладатели):	1.143.	Мустафина Фарид Нурзиевна
2.	Вид, номер и дата государственной регистрации права:	2.143.	Долевая собственность, № 02-04-05/009/2014-362 от 09.06.2014, 1/275
Ограничение прав и обременение объекта недвижимости:			
3.	3.143.1.	вид:	Аренда (в том числе, субаренда)
		дата государственной регистрации:	16.01.2015
		номер государственной регистрации:	04-04/105-05/021/2014-148/2
		срок, на который установлено ограничение прав и обременение объекта недвижимости:	на 49 лет
		лицо, в пользу которого установлено ограничение прав и обременение объекта недвижимости:	Общество с ограниченной ответственностью Племзавод имени Кирова, ИНН: 0260009566
основание государственной регистрации:		'Договор аренды земельного участка, находящегося в общей долевой собственности граждан, при множественности лиц на стороне арендодателей' №б/н от 17.12.2014	

Государственный регистратор		ФГИС ЕГРН
полное наименование должности	подпись	инициалы, фамилия

М.П.

<b>Земельный участок</b>			
(вид объекта недвижимости)			
Лист № ____ Раздела <u>2</u>	Всего листов раздела <u>2</u> : ____	Всего разделов: ____	Всего листов выписки: ____
<b>14.09.2021 № 99/2021/417194763</b>			
Кадастровый номер:		<b>02:22:000000:3587</b>	

1.	Правообладатель (правообладатели):	1.144.	Бакаева Вария Гарифьяновна
2.	Вид, номер и дата государственной регистрации права:	2.144.	Долевая собственность, № 02-04-05/009/2014-362 от 09.06.2014, 1/275
Ограничение прав и обременение объекта недвижимости:			
3.	3.144.1.	вид:	Аренда (в том числе, субаренда)
		дата государственной регистрации:	16.01.2015
		номер государственной регистрации:	04-04/105-05/021/2014-148/2
		срок, на который установлено ограничение прав и обременение объекта недвижимости:	на 49 лет
		лицо, в пользу которого установлено ограничение прав и обременение объекта недвижимости:	Общество с ограниченной ответственностью Племзавод имени Кирова, ИНН: 0260009566
основание государственной регистрации:		'Договор аренды земельного участка, находящегося в общей долевой собственности граждан, при множественности лиц на стороне арендодателей' №б/н от 17.12.2014	

Государственный регистратор		ФГИС ЕГРН
полное наименование должности	подпись	инициалы, фамилия

М.П.

<b>Земельный участок</b>			
(вид объекта недвижимости)			
Лист № ____ Раздела <u>2</u>	Всего листов раздела <u>2</u> : ____	Всего разделов: ____	Всего листов выписки: ____
<b>14.09.2021 № 99/2021/417194763</b>			
Кадастровый номер:		<b>02:22:000000:3587</b>	

1.	Правообладатель (правообладатели):	1.145.	Гаскарова Лира Ильясовна
2.	Вид, номер и дата государственной регистрации права:	2.145.	Долевая собственность, № 02-04-05/009/2014-362 от 09.06.2014, 1/275
Ограничение прав и обременение объекта недвижимости:			
3.	3.145.1.	вид:	Аренда (в том числе, субаренда)
		дата государственной регистрации:	16.01.2015
		номер государственной регистрации:	04-04/105-05/021/2014-148/2
		срок, на который установлено ограничение прав и обременение объекта недвижимости:	на 49 лет
		лицо, в пользу которого установлено ограничение прав и обременение объекта недвижимости:	Общество с ограниченной ответственностью Племзавод имени Кирова, ИНН: 0260009566
основание государственной регистрации:		'Договор аренды земельного участка, находящегося в общей долевой собственности граждан, при множественности лиц на стороне арендодателей' №б/н от 17.12.2014	

Государственный регистратор		ФГИС ЕГРН
полное наименование должности	подпись	инициалы, фамилия

М.П.

<b>Земельный участок</b>			
(вид объекта недвижимости)			
Лист № ____ Раздела <u>2</u>	Всего листов раздела <u>2</u> : ____	Всего разделов: ____	Всего листов выписки: ____
14.09.2021 № 99/2021/417194763			
Кадастровый номер:		02:22:000000:3587	

1.	Правообладатель (правообладатели):	1.146.	Галлямов Рустам Рафисович
2.	Вид, номер и дата государственной регистрации права:	2.146.	Долевая собственность, № 02-04-05/009/2014-406 от 09.06.2014, 1/275
Ограничение прав и обременение объекта недвижимости:			
3.	3.146.1.	вид:	Аренда (в том числе, субаренда)
		дата государственной регистрации:	16.01.2015
		номер государственной регистрации:	04-04/105-05/021/2014-148/2
		срок, на который установлено ограничение прав и обременение объекта недвижимости:	на 49 лет
		лицо, в пользу которого установлено ограничение прав и обременение объекта недвижимости:	Общество с ограниченной ответственностью Племзавод имени Кирова, ИНН: 0260009566
основание государственной регистрации:		'Договор аренды земельного участка, находящегося в общей долевой собственности граждан, при множественности лиц на стороне арендодателей' №б/н от 17.12.2014	

Государственный регистратор		ФГИС ЕГРН
полное наименование должности	подпись	инициалы, фамилия

М.П.

<b>Земельный участок</b>			
(вид объекта недвижимости)			
Лист № ____ Раздела <u>2</u>	Всего листов раздела <u>2</u> : ____	Всего разделов: ____	Всего листов выписки: ____
14.09.2021 № 99/2021/417194763			
Кадастровый номер:		02:22:000000:3587	

1.	Правообладатель (правообладатели):	1.147.	Шаймарданов Рамиль Кязимович
2.	Вид, номер и дата государственной регистрации права:	2.147.	Долевая собственность, № 02-04-05/009/2014-406 от 09.06.2014, 1/275
Ограничение прав и обременение объекта недвижимости:			
3.	3.147.1.	вид:	Аренда (в том числе, субаренда)
		дата государственной регистрации:	16.01.2015
		номер государственной регистрации:	04-04/105-05/021/2014-148/2
		срок, на который установлено ограничение прав и обременение объекта недвижимости:	на 49 лет
		лицо, в пользу которого установлено ограничение прав и обременение объекта недвижимости:	Общество с ограниченной ответственностью Племзавод имени Кирова, ИНН: 0260009566
основание государственной регистрации:		'Договор аренды земельного участка, находящегося в общей долевой собственности граждан, при множественности лиц на стороне арендодателей' №б/н от 17.12.2014	

Государственный регистратор		ФГИС ЕГРН
полное наименование должности	подпись	инициалы, фамилия

М.П.

<b>Земельный участок</b>			
(вид объекта недвижимости)			
Лист № ____ Раздела <u>2</u>	Всего листов раздела <u>2</u> : ____	Всего разделов: ____	Всего листов выписки: ____
14.09.2021 № 99/2021/417194763			
Кадастровый номер:		02:22:000000:3587	

1.	Правообладатель (правообладатели):	1.148.	Фатихова Маузида Фаритовна
2.	Вид, номер и дата государственной регистрации права:	2.148.	Долевая собственность, № 02-04-05/009/2014-406 от 09.06.2014, 1/275
Ограничение прав и обременение объекта недвижимости:			
3.	3.148.1.	вид:	Аренда (в том числе, субаренда)
		дата государственной регистрации:	16.01.2015
		номер государственной регистрации:	04-04/105-05/021/2014-148/2
		срок, на который установлено ограничение прав и обременение объекта недвижимости:	на 49 лет
		лицо, в пользу которого установлено ограничение прав и обременение объекта недвижимости:	Общество с ограниченной ответственностью Племзавод имени Кирова, ИНН: 0260009566
основание государственной регистрации:		'Договор аренды земельного участка, находящегося в общей долевой собственности граждан, при множественности лиц на стороне арендодателей' №б/н от 17.12.2014	

Государственный регистратор		ФГИС ЕГРН
полное наименование должности	подпись	инициалы, фамилия

М.П.

<b>Земельный участок</b>			
(вид объекта недвижимости)			
Лист № ____ Раздела <u>2</u>	Всего листов раздела <u>2</u> : ____	Всего разделов: ____	Всего листов выписки: ____
14.09.2021 № 99/2021/417194763			
Кадастровый номер:		02:22:000000:3587	

1.	Правообладатель (правообладатели):	1.149.	Шарипова Василя Фатхетдиновна
2.	Вид, номер и дата государственной регистрации права:	2.149.	Долевая собственность, № 02-04-05/009/2014-262 от 09.06.2014, 1/275
Ограничение прав и обременение объекта недвижимости:			
3.	3.149.1.	вид:	Аренда (в том числе, субаренда)
		дата государственной регистрации:	16.01.2015
		номер государственной регистрации:	04-04/105-05/021/2014-148/2
		срок, на который установлено ограничение прав и обременение объекта недвижимости:	на 49 лет
		лицо, в пользу которого установлено ограничение прав и обременение объекта недвижимости:	Общество с ограниченной ответственностью Племзавод имени Кирова, ИНН: 0260009566
основание государственной регистрации:		'Договор аренды земельного участка, находящегося в общей долевой собственности граждан, при множественности лиц на стороне арендодателей' №б/н от 17.12.2014	

Государственный регистратор		ФГИС ЕГРН
полное наименование должности	подпись	инициалы, фамилия

М.П.



<b>Земельный участок</b>			
(вид объекта недвижимости)			
Лист № ____ Раздела <u>2</u>	Всего листов раздела <u>2</u> : ____	Всего разделов: ____	Всего листов выписки: ____
14.09.2021 № 99/2021/417194763			
Кадастровый номер:		02:22:000000:3587	

1.	Правообладатель (правообладатели):	1.150.	Фархутдинова Фаниля Равитовна
2.	Вид, номер и дата государственной регистрации права:	2.150.	Долевая собственность, № 02-04-05/009/2014-406 от 09.06.2014, 1/275
Ограничение прав и обременение объекта недвижимости:			
3.	3.150.1.	вид:	Аренда (в том числе, субаренда)
		дата государственной регистрации:	16.01.2015
		номер государственной регистрации:	04-04/105-05/021/2014-148/2
		срок, на который установлено ограничение прав и обременение объекта недвижимости:	на 49 лет
		лицо, в пользу которого установлено ограничение прав и обременение объекта недвижимости:	Общество с ограниченной ответственностью Племзавод имени Кирова, ИНН: 0260009566
основание государственной регистрации:		'Договор аренды земельного участка, находящегося в общей долевой собственности граждан, при множественности лиц на стороне арендодателей' №б/н от 17.12.2014	

Государственный регистратор		ФГИС ЕГРН
полное наименование должности	подпись	инициалы, фамилия

М.П.

<b>Земельный участок</b>			
(вид объекта недвижимости)			
Лист № ____ Раздела <u>2</u>	Всего листов раздела <u>2</u> : ____	Всего разделов: ____	Всего листов выписки: ____
14.09.2021 № 99/2021/417194763			
Кадастровый номер:		02:22:000000:3587	

1.	Правообладатель (правообладатели):	1.151.	Манкеева Фагида Маликовна
2.	Вид, номер и дата государственной регистрации права:	2.151.	Долевая собственность, № 02-04-05/009/2014-262 от 09.06.2014, 1/275
Ограничение прав и обременение объекта недвижимости:			
3.	3.151.1.	вид:	Аренда (в том числе, субаренда)
		дата государственной регистрации:	16.01.2015
		номер государственной регистрации:	04-04/105-05/021/2014-148/2
		срок, на который установлено ограничение прав и обременение объекта недвижимости:	на 49 лет
		лицо, в пользу которого установлено ограничение прав и обременение объекта недвижимости:	Общество с ограниченной ответственностью Племзавод имени Кирова, ИНН: 0260009566
основание государственной регистрации:		'Договор аренды земельного участка, находящегося в общей долевой собственности граждан, при множественности лиц на стороне арендодателей' №б/н от 17.12.2014	

Государственный регистратор		ФГИС ЕГРН
полное наименование должности	подпись	инициалы, фамилия

М.П.

<b>Земельный участок</b>			
(вид объекта недвижимости)			
Лист № ____ Раздела <u>2</u>	Всего листов раздела <u>2</u> : ____	Всего разделов: ____	Всего листов выписки: ____
<b>14.09.2021 № 99/2021/417194763</b>			
Кадастровый номер:		<b>02:22:000000:3587</b>	

1.	Правообладатель (правообладатели):	1.152.	Минниханов Айрат Ревенерович
2.	Вид, номер и дата государственной регистрации права:	2.152.	Долевая собственность, № 02-04-05/009/2014-406 от 09.06.2014, 1/275
Ограничение прав и обременение объекта недвижимости:			
3.	3.152.1.	вид:	Аренда (в том числе, субаренда)
		дата государственной регистрации:	16.01.2015
		номер государственной регистрации:	04-04/105-05/021/2014-148/2
		срок, на который установлено ограничение прав и обременение объекта недвижимости:	на 49 лет
		лицо, в пользу которого установлено ограничение прав и обременение объекта недвижимости:	Общество с ограниченной ответственностью Племзавод имени Кирова, ИНН: 0260009566
основание государственной регистрации:		'Договор аренды земельного участка, находящегося в общей долевой собственности граждан, при множественности лиц на стороне арендодателей' №б/н от 17.12.2014	

Государственный регистратор		ФГИС ЕГРН
полное наименование должности	подпись	инициалы, фамилия

М.П.

<b>Земельный участок</b>			
(вид объекта недвижимости)			
Лист № ____ Раздела <u>2</u>	Всего листов раздела <u>2</u> : ____	Всего разделов: ____	Всего листов выписки: ____
<b>14.09.2021 № 99/2021/417194763</b>			
Кадастровый номер:		<b>02:22:000000:3587</b>	

1.	Правообладатель (правообладатели):	1.153.	Манкиева Явгария Ахматхановна
2.	Вид, номер и дата государственной регистрации права:	2.153.	Долевая собственность, № 02-04-05/009/2014-262 от 09.06.2014, 1/275
Ограничение прав и обременение объекта недвижимости:			
3.	3.153.1.	вид:	Аренда (в том числе, субаренда)
		дата государственной регистрации:	16.01.2015
		номер государственной регистрации:	04-04/105-05/021/2014-148/2
		срок, на который установлено ограничение прав и обременение объекта недвижимости:	на 49 лет
		лицо, в пользу которого установлено ограничение прав и обременение объекта недвижимости:	Общество с ограниченной ответственностью Племзавод имени Кирова, ИНН: 0260009566
основание государственной регистрации:		'Договор аренды земельного участка, находящегося в общей долевой собственности граждан, при множественности лиц на стороне арендодателей' №б/н от 17.12.2014	

Государственный регистратор		ФГИС ЕГРН
полное наименование должности	подпись	инициалы, фамилия

М.П.

<b>Земельный участок</b>			
(вид объекта недвижимости)			
Лист № ____ Раздела <u>2</u>	Всего листов раздела <u>2</u> : ____	Всего разделов: ____	Всего листов выписки: ____
14.09.2021 № 99/2021/417194763			
Кадастровый номер:		02:22:000000:3587	

1.	Правообладатель (правообладатели):	1.154.	Калкаманов Рамиль Радикович
2.	Вид, номер и дата государственной регистрации права:	2.154.	Долевая собственность, № 02-04-05/009/2014-262 от 09.06.2014, 1/275
Ограничение прав и обременение объекта недвижимости:			
3.	3.154.1.	вид:	Аренда (в том числе, субаренда)
		дата государственной регистрации:	16.01.2015
		номер государственной регистрации:	04-04/105-05/021/2014-148/2
		срок, на который установлено ограничение прав и обременение объекта недвижимости:	на 49 лет
		лицо, в пользу которого установлено ограничение прав и обременение объекта недвижимости:	Общество с ограниченной ответственностью Племзавод имени Кирова, ИНН: 0260009566
основание государственной регистрации:		'Договор аренды земельного участка, находящегося в общей долевой собственности граждан, при множественности лиц на стороне арендодателей' №б/н от 17.12.2014	

Государственный регистратор		ФГИС ЕГРН
полное наименование должности	подпись	инициалы, фамилия

М.П.

<b>Земельный участок</b>			
(вид объекта недвижимости)			
Лист № ____ Раздела <u>2</u>	Всего листов раздела <u>2</u> : ____	Всего разделов: ____	Всего листов выписки: ____
14.09.2021 № 99/2021/417194763			
Кадастровый номер:		02:22:000000:3587	

1.	Правообладатель (правообладатели):	1.155.	Гильмутдинов Флюс Ахнафович
2.	Вид, номер и дата государственной регистрации права:	2.155.	Долевая собственность, № 02-04-05/009/2014-262 от 09.06.2014, 1/275
Ограничение прав и обременение объекта недвижимости:			
3.	3.155.1.	вид:	Аренда (в том числе, субаренда)
		дата государственной регистрации:	16.01.2015
		номер государственной регистрации:	04-04/105-05/021/2014-148/2
		срок, на который установлено ограничение прав и обременение объекта недвижимости:	на 49 лет
		лицо, в пользу которого установлено ограничение прав и обременение объекта недвижимости:	Общество с ограниченной ответственностью Племзавод имени Кирова, ИНН: 0260009566
основание государственной регистрации:		'Договор аренды земельного участка, находящегося в общей долевой собственности граждан, при множественности лиц на стороне арендодателей' №б/н от 17.12.2014	

Государственный регистратор		ФГИС ЕГРН
полное наименование должности	подпись	инициалы, фамилия

М.П.

<b>Земельный участок</b>			
(вид объекта недвижимости)			
Лист № ____ Раздела <u>2</u>	Всего листов раздела <u>2</u> : ____	Всего разделов: ____	Всего листов выписки: ____
<b>14.09.2021 № 99/2021/417194763</b>			
Кадастровый номер:		<b>02:22:000000:3587</b>	

1.	Правообладатель (правообладатели):	1.156.	Калкаманова Гюзель Динафовна
2.	Вид, номер и дата государственной регистрации права:	2.156.	Долевая собственность, № 02-04-05/009/2014-262 от 09.06.2014, 1/275
Ограничение прав и обременение объекта недвижимости:			
3.	3.156.1.	вид:	Аренда (в том числе, субаренда)
		дата государственной регистрации:	16.01.2015
		номер государственной регистрации:	04-04/105-05/021/2014-148/2
		срок, на который установлено ограничение прав и обременение объекта недвижимости:	на 49 лет
		лицо, в пользу которого установлено ограничение прав и обременение объекта недвижимости:	Общество с ограниченной ответственностью Племзавод имени Кирова, ИНН: 0260009566
основание государственной регистрации:		'Договор аренды земельного участка, находящегося в общей долевой собственности граждан, при множественности лиц на стороне арендодателей' №б/н от 17.12.2014	

Государственный регистратор		ФГИС ЕГРН
полное наименование должности	подпись	инициалы, фамилия

М.П.

<b>Земельный участок</b>			
(вид объекта недвижимости)			
Лист № ____ Раздела <u>2</u>	Всего листов раздела <u>2</u> : ____	Всего разделов: ____	Всего листов выписки: ____
<b>14.09.2021 № 99/2021/417194763</b>			
Кадастровый номер:		<b>02:22:000000:3587</b>	

1.	Правообладатель (правообладатели):	1.157.	Галлямов Ризван Аглиямович
2.	Вид, номер и дата государственной регистрации права:	2.157.	Долевая собственность, № 02-04-05/009/2014-262 от 09.06.2014, 1/275
Ограничение прав и обременение объекта недвижимости:			
3.	3.157.1.	вид:	Аренда (в том числе, субаренда)
		дата государственной регистрации:	16.01.2015
		номер государственной регистрации:	04-04/105-05/021/2014-148/2
		срок, на который установлено ограничение прав и обременение объекта недвижимости:	на 49 лет
		лицо, в пользу которого установлено ограничение прав и обременение объекта недвижимости:	Общество с ограниченной ответственностью Племзавод имени Кирова, ИНН: 0260009566
основание государственной регистрации:		'Договор аренды земельного участка, находящегося в общей долевой собственности граждан, при множественности лиц на стороне арендодателей' №б/н от 17.12.2014	

Государственный регистратор		ФГИС ЕГРН
полное наименование должности	подпись	инициалы, фамилия

М.П.

<b>Земельный участок</b>			
(вид объекта недвижимости)			
Лист № ____ Раздела <u>2</u>	Всего листов раздела <u>2</u> : ____	Всего разделов: ____	Всего листов выписки: ____
14.09.2021 № 99/2021/417194763			
Кадастровый номер:		02:22:000000:3587	

1.	Правообладатель (правообладатели):	1.158.	Манкиев Шамиль Бариевич
2.	Вид, номер и дата государственной регистрации права:	2.158.	Долевая собственность, № 02-04-05/009/2014-262 от 09.06.2014, 1/275
Ограничение прав и обременение объекта недвижимости:			
3.	3.158.1.	вид:	Аренда (в том числе, субаренда)
		дата государственной регистрации:	16.01.2015
		номер государственной регистрации:	04-04/105-05/021/2014-148/2
		срок, на который установлено ограничение прав и обременение объекта недвижимости:	на 49 лет
		лицо, в пользу которого установлено ограничение прав и обременение объекта недвижимости:	Общество с ограниченной ответственностью Племзавод имени Кирова, ИНН: 0260009566
	основание государственной регистрации:	'Договор аренды земельного участка, находящегося в общей долевой собственности граждан, при множественности лиц на стороне арендодателей' №б/н от 17.12.2014	

Государственный регистратор		ФГИС ЕГРН
полное наименование должности	подпись	инициалы, фамилия

М.П.

<b>Земельный участок</b>			
(вид объекта недвижимости)			
Лист № ____ Раздела <u>2</u>	Всего листов раздела <u>2</u> : ____	Всего разделов: ____	Всего листов выписки: ____
14.09.2021 № 99/2021/417194763			
Кадастровый номер:		02:22:000000:3587	

1.	Правообладатель (правообладатели):	1.159.	Исмагилов Фан Агзамович
2.	Вид, номер и дата государственной регистрации права:	2.159.	Долевая собственность, № 02-04-05/009/2014-262 от 09.06.2014, 1/275
Ограничение прав и обременение объекта недвижимости:			
3.	3.159.1.	вид:	Аренда (в том числе, субаренда)
		дата государственной регистрации:	16.01.2015
		номер государственной регистрации:	04-04/105-05/021/2014-148/2
		срок, на который установлено ограничение прав и обременение объекта недвижимости:	на 49 лет
		лицо, в пользу которого установлено ограничение прав и обременение объекта недвижимости:	Общество с ограниченной ответственностью Племзавод имени Кирова, ИНН: 0260009566
	основание государственной регистрации:	'Договор аренды земельного участка, находящегося в общей долевой собственности граждан, при множественности лиц на стороне арендодателей' №б/н от 17.12.2014	

Государственный регистратор		ФГИС ЕГРН
полное наименование должности	подпись	инициалы, фамилия

М.П.

<b>Земельный участок</b>			
(вид объекта недвижимости)			
Лист № ____ Раздела <u>2</u>	Всего листов раздела <u>2</u> : ____	Всего разделов: ____	Всего листов выписки: ____
<b>14.09.2021 № 99/2021/417194763</b>			
Кадастровый номер:		<b>02:22:000000:3587</b>	

1.	Правообладатель (правообладатели):	1.160.	Галлямова Елена Николаевна
2.	Вид, номер и дата государственной регистрации права:	2.160.	Долевая собственность, № 02-04-05/009/2014-262 от 09.06.2014, 1/275
Ограничение прав и обременение объекта недвижимости:			
3.	3.160.1.	вид:	Аренда (в том числе, субаренда)
		дата государственной регистрации:	16.01.2015
		номер государственной регистрации:	04-04/105-05/021/2014-148/2
		срок, на который установлено ограничение прав и обременение объекта недвижимости:	на 49 лет
		лицо, в пользу которого установлено ограничение прав и обременение объекта недвижимости:	Общество с ограниченной ответственностью Племзавод имени Кирова, ИНН: 0260009566
основание государственной регистрации:		'Договор аренды земельного участка, находящегося в общей долевой собственности граждан, при множественности лиц на стороне арендодателей' №б/н от 17.12.2014	

Государственный регистратор		ФГИС ЕГРН
полное наименование должности	подпись	инициалы, фамилия

М.П.

<b>Земельный участок</b>			
(вид объекта недвижимости)			
Лист № ____ Раздела <u>2</u>	Всего листов раздела <u>2</u> : ____	Всего разделов: ____	Всего листов выписки: ____
<b>14.09.2021 № 99/2021/417194763</b>			
Кадастровый номер:		<b>02:22:000000:3587</b>	

1.	Правообладатель (правообладатели):	1.161.	Гильмутдинова Зульфия Ханифовна
2.	Вид, номер и дата государственной регистрации права:	2.161.	Долевая собственность, № 02-04-05/009/2014-262 от 09.06.2014, 1/275
Ограничение прав и обременение объекта недвижимости:			
3.	3.161.1.	вид:	Аренда (в том числе, субаренда)
		дата государственной регистрации:	16.01.2015
		номер государственной регистрации:	04-04/105-05/021/2014-148/2
		срок, на который установлено ограничение прав и обременение объекта недвижимости:	на 49 лет
		лицо, в пользу которого установлено ограничение прав и обременение объекта недвижимости:	Общество с ограниченной ответственностью Племзавод имени Кирова, ИНН: 0260009566
основание государственной регистрации:		'Договор аренды земельного участка, находящегося в общей долевой собственности граждан, при множественности лиц на стороне арендодателей' №б/н от 17.12.2014	

Государственный регистратор		ФГИС ЕГРН
полное наименование должности	подпись	инициалы, фамилия

М.П.

<b>Земельный участок</b>			
(вид объекта недвижимости)			
Лист № ____ Раздела <u>2</u>	Всего листов раздела <u>2</u> : ____	Всего разделов: ____	Всего листов выписки: ____
<b>14.09.2021 № 99/2021/417194763</b>			
Кадастровый номер:		<b>02:22:000000:3587</b>	

1.	Правообладатель (правообладатели):	1.162.	Манкиев Райф Гатаевич
2.	Вид, номер и дата государственной регистрации права:	2.162.	Долевая собственность, № 02-04-05/009/2014-262 от 09.06.2014, 1/275
Ограничение прав и обременение объекта недвижимости:			
3.	3.162.1.	вид:	Аренда (в том числе, субаренда)
		дата государственной регистрации:	16.01.2015
		номер государственной регистрации:	04-04/105-05/021/2014-148/2
		срок, на который установлено ограничение прав и обременение объекта недвижимости:	на 49 лет
		лицо, в пользу которого установлено ограничение прав и обременение объекта недвижимости:	Общество с ограниченной ответственностью Племзавод имени Кирова, ИНН: 0260009566
основание государственной регистрации:		'Договор аренды земельного участка, находящегося в общей долевой собственности граждан, при множественности лиц на стороне арендодателей' №б/н от 17.12.2014	

Государственный регистратор		ФГИС ЕГРН
полное наименование должности	подпись	инициалы, фамилия

М.П.

<b>Земельный участок</b>			
(вид объекта недвижимости)			
Лист № ____ Раздела <u>2</u>	Всего листов раздела <u>2</u> : ____	Всего разделов: ____	Всего листов выписки: ____
<b>14.09.2021 № 99/2021/417194763</b>			
Кадастровый номер:		<b>02:22:000000:3587</b>	

1.	Правообладатель (правообладатели):	1.163.	Галлямова Нагира Нурдавлетовна
2.	Вид, номер и дата государственной регистрации права:	2.163.	Долевая собственность, № 02-04-05/009/2014-262 от 09.06.2014, 1/275
Ограничение прав и обременение объекта недвижимости:			
3.	3.163.1.	вид:	Аренда (в том числе, субаренда)
		дата государственной регистрации:	16.01.2015
		номер государственной регистрации:	04-04/105-05/021/2014-148/2
		срок, на который установлено ограничение прав и обременение объекта недвижимости:	на 49 лет
		лицо, в пользу которого установлено ограничение прав и обременение объекта недвижимости:	Общество с ограниченной ответственностью Племзавод имени Кирова, ИНН: 0260009566
основание государственной регистрации:		'Договор аренды земельного участка, находящегося в общей долевой собственности граждан, при множественности лиц на стороне арендодателей' №б/н от 17.12.2014	

Государственный регистратор		ФГИС ЕГРН
полное наименование должности	подпись	инициалы, фамилия

М.П.

<b>Земельный участок</b>			
(вид объекта недвижимости)			
Лист № ____ Раздела <u>2</u>	Всего листов раздела <u>2</u> : ____	Всего разделов: ____	Всего листов выписки: ____
14.09.2021 № 99/2021/417194763			
Кадастровый номер:		02:22:000000:3587	

1.	Правообладатель (правообладатели):	1.164.	Манкеева Ризид Ахметзагитовна
2.	Вид, номер и дата государственной регистрации права:	2.164.	Долевая собственность, № 02-04-05/009/2014-262 от 09.06.2014, 1/275
Ограничение прав и обременение объекта недвижимости:			
3.	3.164.1.	вид:	Аренда (в том числе, субаренда)
		дата государственной регистрации:	16.01.2015
		номер государственной регистрации:	04-04/105-05/021/2014-148/2
		срок, на который установлено ограничение прав и обременение объекта недвижимости:	на 49 лет
		лицо, в пользу которого установлено ограничение прав и обременение объекта недвижимости:	Общество с ограниченной ответственностью Племзавод имени Кирова, ИНН: 0260009566
основание государственной регистрации:		'Договор аренды земельного участка, находящегося в общей долевой собственности граждан, при множественности лиц на стороне арендодателей' №б/н от 17.12.2014	

Государственный регистратор		ФГИС ЕГРН
полное наименование должности	подпись	инициалы, фамилия

М.П.

<b>Земельный участок</b>			
(вид объекта недвижимости)			
Лист № ____ Раздела <u>2</u>	Всего листов раздела <u>2</u> : ____	Всего разделов: ____	Всего листов выписки: ____
14.09.2021 № 99/2021/417194763			
Кадастровый номер:		02:22:000000:3587	

1.	Правообладатель (правообладатели):	1.165.	Исмагилов Фанил Агзамович
2.	Вид, номер и дата государственной регистрации права:	2.165.	Долевая собственность, № 02-04-05/009/2014-262 от 09.06.2014, 1/275
Ограничение прав и обременение объекта недвижимости:			
3.	3.165.1.	вид:	Аренда (в том числе, субаренда)
		дата государственной регистрации:	16.01.2015
		номер государственной регистрации:	04-04/105-05/021/2014-148/2
		срок, на который установлено ограничение прав и обременение объекта недвижимости:	на 49 лет
		лицо, в пользу которого установлено ограничение прав и обременение объекта недвижимости:	Общество с ограниченной ответственностью Племзавод имени Кирова, ИНН: 0260009566
основание государственной регистрации:		'Договор аренды земельного участка, находящегося в общей долевой собственности граждан, при множественности лиц на стороне арендодателей' №б/н от 17.12.2014	

Государственный регистратор		ФГИС ЕГРН
полное наименование должности	подпись	инициалы, фамилия

М.П.



<b>Земельный участок</b>			
(вид объекта недвижимости)			
Лист № ____ Раздела <u>2</u>	Всего листов раздела <u>2</u> : ____	Всего разделов: ____	Всего листов выписки: ____
<b>14.09.2021 № 99/2021/417194763</b>			
Кадастровый номер:		<b>02:22:000000:3587</b>	

1.	Правообладатель (правообладатели):	1.166.	Хабибуллин Ирек Исламгалиевич
2.	Вид, номер и дата государственной регистрации права:	2.166.	Долевая собственность, № 02-04-05/009/2014-362 от 09.06.2014, 1/275
Ограничение прав и обременение объекта недвижимости:			
3.	3.166.1.	вид:	Аренда (в том числе, субаренда)
		дата государственной регистрации:	16.01.2015
		номер государственной регистрации:	04-04/105-05/021/2014-148/2
		срок, на который установлено ограничение прав и обременение объекта недвижимости:	на 49 лет
		лицо, в пользу которого установлено ограничение прав и обременение объекта недвижимости:	Общество с ограниченной ответственностью Племзавод имени Кирова, ИНН: 0260009566
основание государственной регистрации:		'Договор аренды земельного участка, находящегося в общей долевой собственности граждан, при множественности лиц на стороне арендодателей' №б/н от 17.12.2014	

Государственный регистратор		ФГИС ЕГРН
полное наименование должности	подпись	инициалы, фамилия

М.П.

<b>Земельный участок</b>			
(вид объекта недвижимости)			
Лист № ____ Раздела <u>2</u>	Всего листов раздела <u>2</u> : ____	Всего разделов: ____	Всего листов выписки: ____
<b>14.09.2021 № 99/2021/417194763</b>			
Кадастровый номер:		<b>02:22:000000:3587</b>	

1.	Правообладатель (правообладатели):	1.167.	Манкиева Фануза Кашаповна
2.	Вид, номер и дата государственной регистрации права:	2.167.	Долевая собственность, № 02-04-05/009/2014-262 от 09.06.2014, 1/275
Ограничение прав и обременение объекта недвижимости:			
3.	3.167.1.	вид:	Аренда (в том числе, субаренда)
		дата государственной регистрации:	16.01.2015
		номер государственной регистрации:	04-04/105-05/021/2014-148/2
		срок, на который установлено ограничение прав и обременение объекта недвижимости:	на 49 лет
		лицо, в пользу которого установлено ограничение прав и обременение объекта недвижимости:	Общество с ограниченной ответственностью Племзавод имени Кирова, ИНН: 0260009566
основание государственной регистрации:		'Договор аренды земельного участка, находящегося в общей долевой собственности граждан, при множественности лиц на стороне арендодателей' №б/н от 17.12.2014	

Государственный регистратор		ФГИС ЕГРН
полное наименование должности	подпись	инициалы, фамилия

М.П.

<b>Земельный участок</b>			
(вид объекта недвижимости)			
Лист № ____ Раздела <u>2</u>	Всего листов раздела <u>2</u> : ____	Всего разделов: ____	Всего листов выписки: ____
<b>14.09.2021 № 99/2021/417194763</b>			
Кадастровый номер:		<b>02:22:000000:3587</b>	

1.	Правообладатель (правообладатели):	1.168.	Халиуллин Ильдар Фаритович
2.	Вид, номер и дата государственной регистрации права:	2.168.	Долевая собственность, № 02-04-05/009/2014-362 от 09.06.2014, 1/275
Ограничение прав и обременение объекта недвижимости:			
3.	3.168.1.	вид:	Аренда (в том числе, субаренда)
		дата государственной регистрации:	16.01.2015
		номер государственной регистрации:	04-04/105-05/021/2014-148/2
		срок, на который установлено ограничение прав и обременение объекта недвижимости:	на 49 лет
		лицо, в пользу которого установлено ограничение прав и обременение объекта недвижимости:	Общество с ограниченной ответственностью Племзавод имени Кирова, ИНН: 0260009566
основание государственной регистрации:		'Договор аренды земельного участка, находящегося в общей долевой собственности граждан, при множественности лиц на стороне арендодателей' №б/н от 17.12.2014	

Государственный регистратор		ФГИС ЕГРН
полное наименование должности	подпись	инициалы, фамилия

М.П.

<b>Земельный участок</b>			
(вид объекта недвижимости)			
Лист № ____ Раздела <u>2</u>	Всего листов раздела <u>2</u> : ____	Всего разделов: ____	Всего листов выписки: ____
<b>14.09.2021 № 99/2021/417194763</b>			
Кадастровый номер:		<b>02:22:000000:3587</b>	

1.	Правообладатель (правообладатели):	1.169.	Сайтгалеев Ришат Мазгарович
2.	Вид, номер и дата государственной регистрации права:	2.169.	Долевая собственность, № 02-04-05/009/2014-362 от 09.06.2014, 1/275
Ограничение прав и обременение объекта недвижимости:			
3.	3.169.1.	вид:	Аренда (в том числе, субаренда)
		дата государственной регистрации:	16.01.2015
		номер государственной регистрации:	04-04/105-05/021/2014-148/2
		срок, на который установлено ограничение прав и обременение объекта недвижимости:	на 49 лет
		лицо, в пользу которого установлено ограничение прав и обременение объекта недвижимости:	Общество с ограниченной ответственностью Племзавод имени Кирова, ИНН: 0260009566
основание государственной регистрации:		'Договор аренды земельного участка, находящегося в общей долевой собственности граждан, при множественности лиц на стороне арендодателей' №б/н от 17.12.2014	

Государственный регистратор		ФГИС ЕГРН
полное наименование должности	подпись	инициалы, фамилия

М.П.

<b>Земельный участок</b>			
(вид объекта недвижимости)			
Лист № ____ Раздела <u>2</u>	Всего листов раздела <u>2</u> : ____	Всего разделов: ____	Всего листов выписки: ____
14.09.2021 № 99/2021/417194763			
Кадастровый номер:		02:22:000000:3587	

1.	Правообладатель (правообладатели):	1.170.	Мусин Наиль Венерович
2.	Вид, номер и дата государственной регистрации права:	2.170.	Долевая собственность, № 02-04-05/009/2014-362 от 09.06.2014, 1/275
Ограничение прав и обременение объекта недвижимости:			
3.	3.170.1.	вид:	Аренда (в том числе, субаренда)
		дата государственной регистрации:	16.01.2015
		номер государственной регистрации:	04-04/105-05/021/2014-148/2
		срок, на который установлено ограничение прав и обременение объекта недвижимости:	на 49 лет
		лицо, в пользу которого установлено ограничение прав и обременение объекта недвижимости:	Общество с ограниченной ответственностью Племзавод имени Кирова, ИНН: 0260009566
основание государственной регистрации:		'Договор аренды земельного участка, находящегося в общей долевой собственности граждан, при множественности лиц на стороне арендодателей' №б/н от 17.12.2014	

Государственный регистратор		ФГИС ЕГРН
полное наименование должности	подпись	инициалы, фамилия

М.П.

<b>Земельный участок</b>			
(вид объекта недвижимости)			
Лист № ____ Раздела <u>2</u>	Всего листов раздела <u>2</u> : ____	Всего разделов: ____	Всего листов выписки: ____
14.09.2021 № 99/2021/417194763			
Кадастровый номер:		02:22:000000:3587	

1.	Правообладатель (правообладатели):	1.171.	Баширова Ханифа Аубакировна
2.	Вид, номер и дата государственной регистрации права:	2.171.	Долевая собственность, № 02-04-05/009/2014-472 от 09.06.2014, 1/275
Ограничение прав и обременение объекта недвижимости:			
3.	3.171.1.	вид:	Аренда (в том числе, субаренда)
		дата государственной регистрации:	16.01.2015
		номер государственной регистрации:	04-04/105-05/021/2014-148/2
		срок, на который установлено ограничение прав и обременение объекта недвижимости:	на 49 лет
		лицо, в пользу которого установлено ограничение прав и обременение объекта недвижимости:	Общество с ограниченной ответственностью Племзавод имени Кирова, ИНН: 0260009566
основание государственной регистрации:		'Договор аренды земельного участка, находящегося в общей долевой собственности граждан, при множественности лиц на стороне арендодателей' №б/н от 17.12.2014	

Государственный регистратор		ФГИС ЕГРН
полное наименование должности	подпись	инициалы, фамилия

М.П.

<b>Земельный участок</b>			
(вид объекта недвижимости)			
Лист № ____ Раздела <u>2</u>	Всего листов раздела <u>2</u> : ____	Всего разделов: ____	Всего листов выписки: ____
<b>14.09.2021 № 99/2021/417194763</b>			
Кадастровый номер:		<b>02:22:000000:3587</b>	

1.	Правообладатель (правообладатели):	1.172.	Ахметзянов Фирдавис Рафисович
2.	Вид, номер и дата государственной регистрации права:	2.172.	Долевая собственность, № 02-04-05/009/2014-362 от 09.06.2014, 1/275
Ограничение прав и обременение объекта недвижимости:			
3.	3.172.1.	вид:	Аренда (в том числе, субаренда)
		дата государственной регистрации:	16.01.2015
		номер государственной регистрации:	04-04/105-05/021/2014-148/2
		срок, на который установлено ограничение прав и обременение объекта недвижимости:	на 49 лет
		лицо, в пользу которого установлено ограничение прав и обременение объекта недвижимости:	Общество с ограниченной ответственностью Племзавод имени Кирова, ИНН: 0260009566
основание государственной регистрации:		'Договор аренды земельного участка, находящегося в общей долевой собственности граждан, при множественности лиц на стороне арендодателей' №б/н от 17.12.2014	

Государственный регистратор		ФГИС ЕГРН
полное наименование должности	подпись	инициалы, фамилия

М.П.

<b>Земельный участок</b>			
(вид объекта недвижимости)			
Лист № ____ Раздела <u>2</u>	Всего листов раздела <u>2</u> : ____	Всего разделов: ____	Всего листов выписки: ____
<b>14.09.2021 № 99/2021/417194763</b>			
Кадастровый номер:		<b>02:22:000000:3587</b>	

1.	Правообладатель (правообладатели):	1.173.	Хамзин Айрат Ямилович
2.	Вид, номер и дата государственной регистрации права:	2.173.	Долевая собственность, № 02-04-05/009/2014-406 от 09.06.2014, 1/275
Ограничение прав и обременение объекта недвижимости:			
3.	3.173.1.	вид:	Аренда (в том числе, субаренда)
		дата государственной регистрации:	16.01.2015
		номер государственной регистрации:	04-04/105-05/021/2014-148/2
		срок, на который установлено ограничение прав и обременение объекта недвижимости:	на 49 лет
		лицо, в пользу которого установлено ограничение прав и обременение объекта недвижимости:	Общество с ограниченной ответственностью Племзавод имени Кирова, ИНН: 0260009566
основание государственной регистрации:		'Договор аренды земельного участка, находящегося в общей долевой собственности граждан, при множественности лиц на стороне арендодателей' №б/н от 17.12.2014	

Государственный регистратор		ФГИС ЕГРН
полное наименование должности	подпись	инициалы, фамилия

М.П.

<b>Земельный участок</b>			
(вид объекта недвижимости)			
Лист № ____ Раздела <u>2</u>	Всего листов раздела <u>2</u> : ____	Всего разделов: ____	Всего листов выписки: ____
<b>14.09.2021 № 99/2021/417194763</b>			
Кадастровый номер:		<b>02:22:000000:3587</b>	

1.	Правообладатель (правообладатели):	1.174.	Шарипова Гузалия Фаварисовна
2.	Вид, номер и дата государственной регистрации права:	2.174.	Долевая собственность, № 02-04-05/009/2014-262 от 09.06.2014, 1/275
Ограничение прав и обременение объекта недвижимости:			
3.	3.174.1.	вид:	Аренда (в том числе, субаренда)
		дата государственной регистрации:	16.01.2015
		номер государственной регистрации:	04-04/105-05/021/2014-148/2
		срок, на который установлено ограничение прав и обременение объекта недвижимости:	на 49 лет
		лицо, в пользу которого установлено ограничение прав и обременение объекта недвижимости:	Общество с ограниченной ответственностью Племзавод имени Кирова, ИНН: 0260009566
основание государственной регистрации:		'Договор аренды земельного участка, находящегося в общей долевой собственности граждан, при множественности лиц на стороне арендодателей' №б/н от 17.12.2014	

Государственный регистратор		ФГИС ЕГРН
полное наименование должности	подпись	инициалы, фамилия

М.П.

<b>Земельный участок</b>			
(вид объекта недвижимости)			
Лист № ____ Раздела <u>2</u>	Всего листов раздела <u>2</u> : ____	Всего разделов: ____	Всего листов выписки: ____
<b>14.09.2021 № 99/2021/417194763</b>			
Кадастровый номер:		<b>02:22:000000:3587</b>	

1.	Правообладатель (правообладатели):	1.175.	Шарипов Ильгам Хатипович
2.	Вид, номер и дата государственной регистрации права:	2.175.	Долевая собственность, № 02-04-05/009/2014-362 от 09.06.2014, 1/275
Ограничение прав и обременение объекта недвижимости:			
3.	3.175.1.	вид:	Аренда (в том числе, субаренда)
		дата государственной регистрации:	16.01.2015
		номер государственной регистрации:	04-04/105-05/021/2014-148/2
		срок, на который установлено ограничение прав и обременение объекта недвижимости:	на 49 лет
		лицо, в пользу которого установлено ограничение прав и обременение объекта недвижимости:	Общество с ограниченной ответственностью Племзавод имени Кирова, ИНН: 0260009566
основание государственной регистрации:		'Договор аренды земельного участка, находящегося в общей долевой собственности граждан, при множественности лиц на стороне арендодателей' №б/н от 17.12.2014	

Государственный регистратор		ФГИС ЕГРН
полное наименование должности	подпись	инициалы, фамилия

М.П.

<b>Земельный участок</b>			
(вид объекта недвижимости)			
Лист № ____ Раздела <u>2</u>	Всего листов раздела <u>2</u> : ____	Всего разделов: ____	Всего листов выписки: ____
<b>14.09.2021 № 99/2021/417194763</b>			
Кадастровый номер:		<b>02:22:000000:3587</b>	

1.	Правообладатель (правообладатели):	1.176.	Нугуманова Рузалия Сафуановна
2.	Вид, номер и дата государственной регистрации права:	2.176.	Долевая собственность, № 02-04-05/009/2014-406 от 09.06.2014, 1/275
Ограничение прав и обременение объекта недвижимости:			
3.	3.176.1.	вид:	Аренда (в том числе, субаренда)
		дата государственной регистрации:	16.01.2015
		номер государственной регистрации:	04-04/105-05/021/2014-148/2
		срок, на который установлено ограничение прав и обременение объекта недвижимости:	на 49 лет
		лицо, в пользу которого установлено ограничение прав и обременение объекта недвижимости:	Общество с ограниченной ответственностью Племзавод имени Кирова, ИНН: 0260009566
основание государственной регистрации:		'Договор аренды земельного участка, находящегося в общей долевой собственности граждан, при множественности лиц на стороне арендодателей' №б/н от 17.12.2014	

Государственный регистратор		ФГИС ЕГРН
полное наименование должности	подпись	инициалы, фамилия

М.П.

<b>Земельный участок</b>			
(вид объекта недвижимости)			
Лист № ____ Раздела <u>2</u>	Всего листов раздела <u>2</u> : ____	Всего разделов: ____	Всего листов выписки: ____
<b>14.09.2021 № 99/2021/417194763</b>			
Кадастровый номер:		<b>02:22:000000:3587</b>	

1.	Правообладатель (правообладатели):	1.177.	Галлямов Рафис Ахъямович
2.	Вид, номер и дата государственной регистрации права:	2.177.	Долевая собственность, № 02-04-05/009/2014-406 от 09.06.2014, 1/275
Ограничение прав и обременение объекта недвижимости:			
3.	3.177.1.	вид:	Аренда (в том числе, субаренда)
		дата государственной регистрации:	16.01.2015
		номер государственной регистрации:	04-04/105-05/021/2014-148/2
		срок, на который установлено ограничение прав и обременение объекта недвижимости:	на 49 лет
		лицо, в пользу которого установлено ограничение прав и обременение объекта недвижимости:	Общество с ограниченной ответственностью Племзавод имени Кирова, ИНН: 0260009566
основание государственной регистрации:		'Договор аренды земельного участка, находящегося в общей долевой собственности граждан, при множественности лиц на стороне арендодателей' №б/н от 17.12.2014	

Государственный регистратор		ФГИС ЕГРН
полное наименование должности	подпись	инициалы, фамилия

М.П.

<b>Земельный участок</b>			
(вид объекта недвижимости)			
Лист № ____ Раздела <u>2</u>	Всего листов раздела <u>2</u> : ____	Всего разделов: ____	Всего листов выписки: ____
<b>14.09.2021 № 99/2021/417194763</b>			
Кадастровый номер:		<b>02:22:000000:3587</b>	

1.	Правообладатель (правообладатели):	1.178.	Гараева Равия Суфияновна
2.	Вид, номер и дата государственной регистрации права:	2.178.	Долевая собственность, № 02-04-05/009/2014-262 от 09.06.2014, 1/275
Ограничение прав и обременение объекта недвижимости:			
3.	3.178.1.	вид:	Аренда (в том числе, субаренда)
		дата государственной регистрации:	16.01.2015
		номер государственной регистрации:	04-04/105-05/021/2014-148/2
		срок, на который установлено ограничение прав и обременение объекта недвижимости:	на 49 лет
		лицо, в пользу которого установлено ограничение прав и обременение объекта недвижимости:	Общество с ограниченной ответственностью Племзавод имени Кирова, ИНН: 0260009566
основание государственной регистрации:		'Договор аренды земельного участка, находящегося в общей долевой собственности граждан, при множественности лиц на стороне арендодателей' №б/н от 17.12.2014	

Государственный регистратор		ФГИС ЕГРН
полное наименование должности	подпись	инициалы, фамилия

М.П.

<b>Земельный участок</b>			
(вид объекта недвижимости)			
Лист № ____ Раздела <u>2</u>	Всего листов раздела <u>2</u> : ____	Всего разделов: ____	Всего листов выписки: ____
<b>14.09.2021 № 99/2021/417194763</b>			
Кадастровый номер:		<b>02:22:000000:3587</b>	

1.	Правообладатель (правообладатели):	1.179.	Яхина Василя Рашитовна
2.	Вид, номер и дата государственной регистрации права:	2.179.	Долевая собственность, № 02-04-05/009/2014-362 от 09.06.2014, 1/275
Ограничение прав и обременение объекта недвижимости:			
3.	3.179.1.	вид:	Аренда (в том числе, субаренда)
		дата государственной регистрации:	16.01.2015
		номер государственной регистрации:	04-04/105-05/021/2014-148/2
		срок, на который установлено ограничение прав и обременение объекта недвижимости:	на 49 лет
		лицо, в пользу которого установлено ограничение прав и обременение объекта недвижимости:	Общество с ограниченной ответственностью Племзавод имени Кирова, ИНН: 0260009566
основание государственной регистрации:		'Договор аренды земельного участка, находящегося в общей долевой собственности граждан, при множественности лиц на стороне арендодателей' №б/н от 17.12.2014	

Государственный регистратор		ФГИС ЕГРН
полное наименование должности	подпись	инициалы, фамилия

М.П.

<b>Земельный участок</b>			
(вид объекта недвижимости)			
Лист № ____ Раздела <u>2</u>	Всего листов раздела <u>2</u> : ____	Всего разделов: ____	Всего листов выписки: ____
14.09.2021 № 99/2021/417194763			
Кадастровый номер:		02:22:000000:3587	

1.	Правообладатель (правообладатели):	1.180.	Тупиева Фильза Финановна
2.	Вид, номер и дата государственной регистрации права:	2.180.	Долевая собственность, № 02-04-05/009/2014-406 от 09.06.2014, 1/275
Ограничение прав и обременение объекта недвижимости:			
3.	3.180.1.	вид:	Аренда (в том числе, субаренда)
		дата государственной регистрации:	16.01.2015
		номер государственной регистрации:	04-04/105-05/021/2014-148/2
		срок, на который установлено ограничение прав и обременение объекта недвижимости:	на 49 лет
		лицо, в пользу которого установлено ограничение прав и обременение объекта недвижимости:	Общество с ограниченной ответственностью Племзавод имени Кирова, ИНН: 0260009566
основание государственной регистрации:		'Договор аренды земельного участка, находящегося в общей долевой собственности граждан, при множественности лиц на стороне арендодателей' №б/н от 17.12.2014	

Государственный регистратор		ФГИС ЕГРН
полное наименование должности	подпись	инициалы, фамилия

М.П.

<b>Земельный участок</b>			
(вид объекта недвижимости)			
Лист № ____ Раздела <u>2</u>	Всего листов раздела <u>2</u> : ____	Всего разделов: ____	Всего листов выписки: ____
14.09.2021 № 99/2021/417194763			
Кадастровый номер:		02:22:000000:3587	

1.	Правообладатель (правообладатели):	1.181.	Шарипова Расия Исламовна
2.	Вид, номер и дата государственной регистрации права:	2.181.	Долевая собственность, № 02-04-05/009/2014-262 от 09.06.2014, 1/275
Ограничение прав и обременение объекта недвижимости:			
3.	3.181.1.	вид:	Аренда (в том числе, субаренда)
		дата государственной регистрации:	16.01.2015
		номер государственной регистрации:	04-04/105-05/021/2014-148/2
		срок, на который установлено ограничение прав и обременение объекта недвижимости:	на 49 лет
		лицо, в пользу которого установлено ограничение прав и обременение объекта недвижимости:	Общество с ограниченной ответственностью Племзавод имени Кирова, ИНН: 0260009566
основание государственной регистрации:		'Договор аренды земельного участка, находящегося в общей долевой собственности граждан, при множественности лиц на стороне арендодателей' №б/н от 17.12.2014	

Государственный регистратор		ФГИС ЕГРН
полное наименование должности	подпись	инициалы, фамилия

М.П.



<b>Земельный участок</b>			
(вид объекта недвижимости)			
Лист № ____ Раздела <u>2</u>	Всего листов раздела <u>2</u> : ____	Всего разделов: ____	Всего листов выписки: ____
<b>14.09.2021 № 99/2021/417194763</b>			
Кадастровый номер:		<b>02:22:000000:3587</b>	

1.	Правообладатель (правообладатели):	1.182.	Шавгараева Раузия Рафгатовна
2.	Вид, номер и дата государственной регистрации права:	2.182.	Долевая собственность, № 02-04-05/009/2014-406 от 09.06.2014, 1/275
Ограничение прав и обременение объекта недвижимости:			
3.	3.182.1.	вид:	Аренда (в том числе, субаренда)
		дата государственной регистрации:	16.01.2015
		номер государственной регистрации:	04-04/105-05/021/2014-148/2
		срок, на который установлено ограничение прав и обременение объекта недвижимости:	на 49 лет
		лицо, в пользу которого установлено ограничение прав и обременение объекта недвижимости:	Общество с ограниченной ответственностью Племзавод имени Кирова, ИНН: 0260009566
основание государственной регистрации:		'Договор аренды земельного участка, находящегося в общей долевой собственности граждан, при множественности лиц на стороне арендодателей' №б/н от 17.12.2014	

Государственный регистратор		ФГИС ЕГРН
полное наименование должности	подпись	инициалы, фамилия

М.П.

<b>Земельный участок</b>			
(вид объекта недвижимости)			
Лист № ____ Раздела <u>2</u>	Всего листов раздела <u>2</u> : ____	Всего разделов: ____	Всего листов выписки: ____
<b>14.09.2021 № 99/2021/417194763</b>			
Кадастровый номер:		<b>02:22:000000:3587</b>	

1.	Правообладатель (правообладатели):	1.183.	Хусниярова Рамиля Рифхатовна
2.	Вид, номер и дата государственной регистрации права:	2.183.	Долевая собственность, № 02-04-05/009/2014-406 от 09.06.2014, 1/275
Ограничение прав и обременение объекта недвижимости:			
3.	3.183.1.	вид:	Аренда (в том числе, субаренда)
		дата государственной регистрации:	16.01.2015
		номер государственной регистрации:	04-04/105-05/021/2014-148/2
		срок, на который установлено ограничение прав и обременение объекта недвижимости:	на 49 лет
		лицо, в пользу которого установлено ограничение прав и обременение объекта недвижимости:	Общество с ограниченной ответственностью Племзавод имени Кирова, ИНН: 0260009566
основание государственной регистрации:		'Договор аренды земельного участка, находящегося в общей долевой собственности граждан, при множественности лиц на стороне арендодателей' №б/н от 17.12.2014	

Государственный регистратор		ФГИС ЕГРН
полное наименование должности	подпись	инициалы, фамилия

М.П.

<b>Земельный участок</b>			
(вид объекта недвижимости)			
Лист № ____ Раздела <u>2</u>	Всего листов раздела <u>2</u> : ____	Всего разделов: ____	Всего листов выписки: ____
14.09.2021 № 99/2021/417194763			
Кадастровый номер:		02:22:000000:3587	

1.	Правообладатель (правообладатели):	1.184.	Гараева Рамиля Галиевна
2.	Вид, номер и дата государственной регистрации права:	2.184.	Долевая собственность, № 02-04-05/009/2014-262 от 09.06.2014, 1/275
Ограничение прав и обременение объекта недвижимости:			
3.	3.184.1.	вид:	Аренда (в том числе, субаренда)
		дата государственной регистрации:	16.01.2015
		номер государственной регистрации:	04-04/105-05/021/2014-148/2
		срок, на который установлено ограничение прав и обременение объекта недвижимости:	на 49 лет
		лицо, в пользу которого установлено ограничение прав и обременение объекта недвижимости:	Общество с ограниченной ответственностью Племзавод имени Кирова, ИНН: 0260009566
основание государственной регистрации:		'Договор аренды земельного участка, находящегося в общей долевой собственности граждан, при множественности лиц на стороне арендодателей' №б/н от 17.12.2014	

Государственный регистратор		ФГИС ЕГРН
полное наименование должности	подпись	инициалы, фамилия

М.П.

<b>Земельный участок</b>			
(вид объекта недвижимости)			
Лист № ____ Раздела <u>2</u>	Всего листов раздела <u>2</u> : ____	Всего разделов: ____	Всего листов выписки: ____
14.09.2021 № 99/2021/417194763			
Кадастровый номер:		02:22:000000:3587	

1.	Правообладатель (правообладатели):	1.185.	Шаймерданкулова Ильсуяр Рафитовна
2.	Вид, номер и дата государственной регистрации права:	2.185.	Долевая собственность, № 02-04-05/009/2014-362 от 09.06.2014, 1/275
Ограничение прав и обременение объекта недвижимости:			
3.	3.185.1.	вид:	Аренда (в том числе, субаренда)
		дата государственной регистрации:	16.01.2015
		номер государственной регистрации:	04-04/105-05/021/2014-148/2
		срок, на который установлено ограничение прав и обременение объекта недвижимости:	на 49 лет
		лицо, в пользу которого установлено ограничение прав и обременение объекта недвижимости:	Общество с ограниченной ответственностью Племзавод имени Кирова, ИНН: 0260009566
основание государственной регистрации:		'Договор аренды земельного участка, находящегося в общей долевой собственности граждан, при множественности лиц на стороне арендодателей' №б/н от 17.12.2014	

Государственный регистратор		ФГИС ЕГРН
полное наименование должности	подпись	инициалы, фамилия

М.П.

<b>Земельный участок</b>			
(вид объекта недвижимости)			
Лист № ____ Раздела <u>2</u>	Всего листов раздела <u>2</u> : ____	Всего разделов: ____	Всего листов выписки: ____
14.09.2021 № 99/2021/417194763			
Кадастровый номер:		02:22:000000:3587	

1.	Правообладатель (правообладатели):	1.186.	Хайдарова Гульфия Асляховна
2.	Вид, номер и дата государственной регистрации права:	2.186.	Долевая собственность, № 02-04-05/009/2014-406 от 09.06.2014, 1/275
Ограничение прав и обременение объекта недвижимости:			
3.	3.186.1.	вид:	Аренда (в том числе, субаренда)
		дата государственной регистрации:	16.01.2015
		номер государственной регистрации:	04-04/105-05/021/2014-148/2
		срок, на который установлено ограничение прав и обременение объекта недвижимости:	на 49 лет
		лицо, в пользу которого установлено ограничение прав и обременение объекта недвижимости:	Общество с ограниченной ответственностью Племзавод имени Кирова, ИНН: 0260009566
	основание государственной регистрации:	'Договор аренды земельного участка, находящегося в общей долевой собственности граждан, при множественности лиц на стороне арендодателей' №б/н от 17.12.2014	

Государственный регистратор		ФГИС ЕГРН
полное наименование должности	подпись	инициалы, фамилия

М.П.

<b>Земельный участок</b>			
(вид объекта недвижимости)			
Лист № ____ Раздела <u>2</u>	Всего листов раздела <u>2</u> : ____	Всего разделов: ____	Всего листов выписки: ____
14.09.2021 № 99/2021/417194763			
Кадастровый номер:		02:22:000000:3587	

1.	Правообладатель (правообладатели):	1.187.	Шавгараев Курманали Абувович
2.	Вид, номер и дата государственной регистрации права:	2.187.	Долевая собственность, № 02-04-05/009/2014-406 от 09.06.2014, 1/275
Ограничение прав и обременение объекта недвижимости:			
3.	3.187.1.	вид:	Аренда (в том числе, субаренда)
		дата государственной регистрации:	16.01.2015
		номер государственной регистрации:	04-04/105-05/021/2014-148/2
		срок, на который установлено ограничение прав и обременение объекта недвижимости:	на 49 лет
		лицо, в пользу которого установлено ограничение прав и обременение объекта недвижимости:	Общество с ограниченной ответственностью Племзавод имени Кирова, ИНН: 0260009566
	основание государственной регистрации:	'Договор аренды земельного участка, находящегося в общей долевой собственности граждан, при множественности лиц на стороне арендодателей' №б/н от 17.12.2014	

Государственный регистратор		ФГИС ЕГРН
полное наименование должности	подпись	инициалы, фамилия

М.П.

<b>Земельный участок</b>			
(вид объекта недвижимости)			
Лист № ____ Раздела <u>2</u>	Всего листов раздела <u>2</u> : ____	Всего разделов: ____	Всего листов выписки: ____
14.09.2021 № 99/2021/417194763			
Кадастровый номер:		02:22:000000:3587	

1.	Правообладатель (правообладатели):	1.188.	Нугуманов Маганави Фидаевич
2.	Вид, номер и дата государственной регистрации права:	2.188.	Долевая собственность, № 02-04-05/009/2014-406 от 09.06.2014, 1/275
Ограничение прав и обременение объекта недвижимости:			
3.	3.188.1.	вид:	Аренда (в том числе, субаренда)
		дата государственной регистрации:	16.01.2015
		номер государственной регистрации:	04-04/105-05/021/2014-148/2
		срок, на который установлено ограничение прав и обременение объекта недвижимости:	на 49 лет
		лицо, в пользу которого установлено ограничение прав и обременение объекта недвижимости:	Общество с ограниченной ответственностью Племзавод имени Кирова, ИНН: 0260009566
основание государственной регистрации:		'Договор аренды земельного участка, находящегося в общей долевой собственности граждан, при множественности лиц на стороне арендодателей' №б/н от 17.12.2014	

Государственный регистратор		ФГИС ЕГРН
полное наименование должности	подпись	инициалы, фамилия

М.П.

<b>Земельный участок</b>			
(вид объекта недвижимости)			
Лист № ____ Раздела <u>2</u>	Всего листов раздела <u>2</u> : ____	Всего разделов: ____	Всего листов выписки: ____
14.09.2021 № 99/2021/417194763			
Кадастровый номер:		02:22:000000:3587	

1.	Правообладатель (правообладатели):	1.189.	Баширова Альфина Фарраховна
2.	Вид, номер и дата государственной регистрации права:	2.189.	Долевая собственность, № 02-04-05/009/2014-262 от 09.06.2014, 1/275
Ограничение прав и обременение объекта недвижимости:			
3.	3.189.1.	вид:	Аренда (в том числе, субаренда)
		дата государственной регистрации:	16.01.2015
		номер государственной регистрации:	04-04/105-05/021/2014-148/2
		срок, на который установлено ограничение прав и обременение объекта недвижимости:	на 49 лет
		лицо, в пользу которого установлено ограничение прав и обременение объекта недвижимости:	Общество с ограниченной ответственностью Племзавод имени Кирова, ИНН: 0260009566
основание государственной регистрации:		'Договор аренды земельного участка, находящегося в общей долевой собственности граждан, при множественности лиц на стороне арендодателей' №б/н от 17.12.2014	

Государственный регистратор		ФГИС ЕГРН
полное наименование должности	подпись	инициалы, фамилия

М.П.

<b>Земельный участок</b>			
(вид объекта недвижимости)			
Лист № ____ Раздела <u>2</u>	Всего листов раздела <u>2</u> : ____	Всего разделов: ____	Всего листов выписки: ____
<b>14.09.2021 № 99/2021/417194763</b>			
Кадастровый номер:		<b>02:22:000000:3587</b>	

1.	Правообладатель (правообладатели):	1.190.	Гайнуллин Азгам
2.	Вид, номер и дата государственной регистрации права:	2.190.	Долевая собственность, № 02-04-05/009/2014-262 от 09.06.2014, 1/275
Ограничение прав и обременение объекта недвижимости:			
3.	3.190.1.	вид:	Аренда (в том числе, субаренда)
		дата государственной регистрации:	16.01.2015
		номер государственной регистрации:	04-04/105-05/021/2014-148/2
		срок, на который установлено ограничение прав и обременение объекта недвижимости:	на 49 лет
		лицо, в пользу которого установлено ограничение прав и обременение объекта недвижимости:	Общество с ограниченной ответственностью Племзавод имени Кирова, ИНН: 0260009566
основание государственной регистрации:		'Договор аренды земельного участка, находящегося в общей долевой собственности граждан, при множественности лиц на стороне арендодателей' №б/н от 17.12.2014	

Государственный регистратор		ФГИС ЕГРН
полное наименование должности	подпись	инициалы, фамилия

М.П.

<b>Земельный участок</b>			
(вид объекта недвижимости)			
Лист № ____ Раздела <u>2</u>	Всего листов раздела <u>2</u> : ____	Всего разделов: ____	Всего листов выписки: ____
<b>14.09.2021 № 99/2021/417194763</b>			
Кадастровый номер:		<b>02:22:000000:3587</b>	

1.	Правообладатель (правообладатели):	1.191.	Манкаева Занфира Абузаровна
2.	Вид, номер и дата государственной регистрации права:	2.191.	Долевая собственность, № 02-04-05/009/2014-262 от 09.06.2014, 1/275
Ограничение прав и обременение объекта недвижимости:			
3.	3.191.1.	вид:	Аренда (в том числе, субаренда)
		дата государственной регистрации:	16.01.2015
		номер государственной регистрации:	04-04/105-05/021/2014-148/2
		срок, на который установлено ограничение прав и обременение объекта недвижимости:	на 49 лет
		лицо, в пользу которого установлено ограничение прав и обременение объекта недвижимости:	Общество с ограниченной ответственностью Племзавод имени Кирова, ИНН: 0260009566
основание государственной регистрации:		'Договор аренды земельного участка, находящегося в общей долевой собственности граждан, при множественности лиц на стороне арендодателей' №б/н от 17.12.2014	

Государственный регистратор		ФГИС ЕГРН
полное наименование должности	подпись	инициалы, фамилия

М.П.

<b>Земельный участок</b>			
(вид объекта недвижимости)			
Лист № ____ Раздела <u>2</u>	Всего листов раздела <u>2</u> : ____	Всего разделов: ____	Всего листов выписки: ____
14.09.2021 № 99/2021/417194763			
Кадастровый номер:		02:22:000000:3587	

1.	Правообладатель (правообладатели):	1.192.	Ахмедьянова Нажия Фаритовна
2.	Вид, номер и дата государственной регистрации права:	2.192.	Долевая собственность, № 02-04-05/009/2014-362 от 09.06.2014, 1/275
Ограничение прав и обременение объекта недвижимости:			
3.	3.192.1.	вид:	Аренда (в том числе, субаренда)
		дата государственной регистрации:	16.01.2015
		номер государственной регистрации:	04-04/105-05/021/2014-148/2
		срок, на который установлено ограничение прав и обременение объекта недвижимости:	на 49 лет
		лицо, в пользу которого установлено ограничение прав и обременение объекта недвижимости:	Общество с ограниченной ответственностью Племзавод имени Кирова, ИНН: 0260009566
основание государственной регистрации:		'Договор аренды земельного участка, находящегося в общей долевой собственности граждан, при множественности лиц на стороне арендодателей' №б/н от 17.12.2014	

Государственный регистратор		ФГИС ЕГРН
полное наименование должности	подпись	инициалы, фамилия

М.П.

<b>Земельный участок</b>			
(вид объекта недвижимости)			
Лист № ____ Раздела <u>2</u>	Всего листов раздела <u>2</u> : ____	Всего разделов: ____	Всего листов выписки: ____
14.09.2021 № 99/2021/417194763			
Кадастровый номер:		02:22:000000:3587	

1.	Правообладатель (правообладатели):	1.193.	Хаматдинов Фануз Тимерьянович
2.	Вид, номер и дата государственной регистрации права:	2.193.	Долевая собственность, № 02-04-05/009/2014-472 от 09.06.2014, 1/275
Ограничение прав и обременение объекта недвижимости:			
3.	3.193.1.	вид:	Аренда (в том числе, субаренда)
		дата государственной регистрации:	16.01.2015
		номер государственной регистрации:	04-04/105-05/021/2014-148/2
		срок, на который установлено ограничение прав и обременение объекта недвижимости:	на 49 лет
		лицо, в пользу которого установлено ограничение прав и обременение объекта недвижимости:	Общество с ограниченной ответственностью Племзавод имени Кирова, ИНН: 0260009566
основание государственной регистрации:		'Договор аренды земельного участка, находящегося в общей долевой собственности граждан, при множественности лиц на стороне арендодателей' №б/н от 17.12.2014	

Государственный регистратор		ФГИС ЕГРН
полное наименование должности	подпись	инициалы, фамилия

М.П.

<b>Земельный участок</b>			
(вид объекта недвижимости)			
Лист № ____ Раздела <u>2</u>	Всего листов раздела <u>2</u> : ____	Всего разделов: ____	Всего листов выписки: ____
14.09.2021 № 99/2021/417194763			
Кадастровый номер:		02:22:000000:3587	

1.	Правообладатель (правообладатели):	1.194.	Исянгулова Миннисар Миннуровна
2.	Вид, номер и дата государственной регистрации права:	2.194.	Долевая собственность, № 02-04-05/009/2014-362 от 09.06.2014, 1/275
Ограничение прав и обременение объекта недвижимости:			
3.	3.194.1.	вид:	Аренда (в том числе, субаренда)
		дата государственной регистрации:	16.01.2015
		номер государственной регистрации:	04-04/105-05/021/2014-148/2
		срок, на который установлено ограничение прав и обременение объекта недвижимости:	на 49 лет
		лицо, в пользу которого установлено ограничение прав и обременение объекта недвижимости:	Общество с ограниченной ответственностью Племзавод имени Кирова, ИНН: 0260009566
основание государственной регистрации:		'Договор аренды земельного участка, находящегося в общей долевой собственности граждан, при множественности лиц на стороне арендодателей' №б/н от 17.12.2014	

Государственный регистратор		ФГИС ЕГРН
полное наименование должности	подпись	инициалы, фамилия

М.П.

<b>Земельный участок</b>			
(вид объекта недвижимости)			
Лист № ____ Раздела <u>2</u>	Всего листов раздела <u>2</u> : ____	Всего разделов: ____	Всего листов выписки: ____
14.09.2021 № 99/2021/417194763			
Кадастровый номер:		02:22:000000:3587	

1.	Правообладатель (правообладатели):	1.195.	Фархутдинов Фанис Раисович
2.	Вид, номер и дата государственной регистрации права:	2.195.	Долевая собственность, № 02-04-05/009/2014-406 от 09.06.2014, 1/275
Ограничение прав и обременение объекта недвижимости:			
3.	3.195.1.	вид:	Аренда (в том числе, субаренда)
		дата государственной регистрации:	16.01.2015
		номер государственной регистрации:	04-04/105-05/021/2014-148/2
		срок, на который установлено ограничение прав и обременение объекта недвижимости:	на 49 лет
		лицо, в пользу которого установлено ограничение прав и обременение объекта недвижимости:	Общество с ограниченной ответственностью Племзавод имени Кирова, ИНН: 0260009566
основание государственной регистрации:		'Договор аренды земельного участка, находящегося в общей долевой собственности граждан, при множественности лиц на стороне арендодателей' №б/н от 17.12.2014	

Государственный регистратор		ФГИС ЕГРН
полное наименование должности	подпись	инициалы, фамилия

М.П.

<b>Земельный участок</b>			
(вид объекта недвижимости)			
Лист № ____ Раздела <u>2</u>	Всего листов раздела <u>2</u> : ____	Всего разделов: ____	Всего листов выписки: ____
<b>14.09.2021 № 99/2021/417194763</b>			
Кадастровый номер:		<b>02:22:000000:3587</b>	

1.	Правообладатель (правообладатели):	1.196.	Исмагилова Хамдия Фатхелгелемовна
2.	Вид, номер и дата государственной регистрации права:	2.196.	Долевая собственность, № 02-04-05/009/2014-262 от 09.06.2014, 1/275
Ограничение прав и обременение объекта недвижимости:			
3.	3.196.1.	вид:	Аренда (в том числе, субаренда)
		дата государственной регистрации:	16.01.2015
		номер государственной регистрации:	04-04/105-05/021/2014-148/2
		срок, на который установлено ограничение прав и обременение объекта недвижимости:	на 49 лет
		лицо, в пользу которого установлено ограничение прав и обременение объекта недвижимости:	Общество с ограниченной ответственностью Племзавод имени Кирова, ИНН: 0260009566
основание государственной регистрации:		'Договор аренды земельного участка, находящегося в общей долевой собственности граждан, при множественности лиц на стороне арендодателей' №б/н от 17.12.2014	

Государственный регистратор		ФГИС ЕГРН
полное наименование должности	подпись	инициалы, фамилия

М.П.

<b>Земельный участок</b>			
(вид объекта недвижимости)			
Лист № ____ Раздела <u>2</u>	Всего листов раздела <u>2</u> : ____	Всего разделов: ____	Всего листов выписки: ____
<b>14.09.2021 № 99/2021/417194763</b>			
Кадастровый номер:		<b>02:22:000000:3587</b>	

1.	Правообладатель (правообладатели):	1.197.	Хабибуллина Гульфия Зилявировна
2.	Вид, номер и дата государственной регистрации права:	2.197.	Долевая собственность, № 02-04-05/009/2014-362 от 09.06.2014, 1/275
Ограничение прав и обременение объекта недвижимости:			
3.	3.197.1.	вид:	Аренда (в том числе, субаренда)
		дата государственной регистрации:	16.01.2015
		номер государственной регистрации:	04-04/105-05/021/2014-148/2
		срок, на который установлено ограничение прав и обременение объекта недвижимости:	на 49 лет
		лицо, в пользу которого установлено ограничение прав и обременение объекта недвижимости:	Общество с ограниченной ответственностью Племзавод имени Кирова, ИНН: 0260009566
основание государственной регистрации:		'Договор аренды земельного участка, находящегося в общей долевой собственности граждан, при множественности лиц на стороне арендодателей' №б/н от 17.12.2014	

Государственный регистратор		ФГИС ЕГРН
полное наименование должности	подпись	инициалы, фамилия

М.П.



<b>Земельный участок</b>			
(вид объекта недвижимости)			
Лист № <u>   </u> Раздела <u> 2 </u>	Всего листов раздела <u> 2 </u> : <u>   </u>	Всего разделов: <u>   </u>	Всего листов выписки: <u>   </u>
<b>14.09.2021 № 99/2021/417194763</b>			
Кадастровый номер:		<b>02:22:000000:3587</b>	

1.	Правообладатель (правообладатели):	1.198.	Шарипова Фаузия Габдрахмановна
2.	Вид, номер и дата государственной регистрации права:	2.198.	Долевая собственность, № 02-04-05/009/2014-262 от 09.06.2014, 1/275
Ограничение прав и обременение объекта недвижимости:			
3.	3.198.1.	вид:	Аренда (в том числе, субаренда)
		дата государственной регистрации:	16.01.2015
		номер государственной регистрации:	04-04/105-05/021/2014-148/2
		срок, на который установлено ограничение прав и обременение объекта недвижимости:	на 49 лет
		лицо, в пользу которого установлено ограничение прав и обременение объекта недвижимости:	Общество с ограниченной ответственностью Племзавод имени Кирова, ИНН: 0260009566
основание государственной регистрации:		'Договор аренды земельного участка, находящегося в общей долевой собственности граждан, при множественности лиц на стороне арендодателей' №б/н от 17.12.2014	

Государственный регистратор		ФГИС ЕГРН
полное наименование должности	подпись	инициалы, фамилия

М.П.

<b>Земельный участок</b>			
(вид объекта недвижимости)			
Лист № <u>   </u> Раздела <u> 2 </u>	Всего листов раздела <u> 2 </u> : <u>   </u>	Всего разделов: <u>   </u>	Всего листов выписки: <u>   </u>
<b>14.09.2021 № 99/2021/417194763</b>			
Кадастровый номер:		<b>02:22:000000:3587</b>	

1.	Правообладатель (правообладатели):	1.199.	Манкеева Фануза Миндавлетовна
2.	Вид, номер и дата государственной регистрации права:	2.199.	Долевая собственность, № 02-04-05/009/2014-262 от 09.06.2014, 1/275
Ограничение прав и обременение объекта недвижимости:			
3.	3.199.1.	вид:	Аренда (в том числе, субаренда)
		дата государственной регистрации:	16.01.2015
		номер государственной регистрации:	04-04/105-05/021/2014-148/2
		срок, на который установлено ограничение прав и обременение объекта недвижимости:	на 49 лет
		лицо, в пользу которого установлено ограничение прав и обременение объекта недвижимости:	Общество с ограниченной ответственностью Племзавод имени Кирова, ИНН: 0260009566
основание государственной регистрации:		'Договор аренды земельного участка, находящегося в общей долевой собственности граждан, при множественности лиц на стороне арендодателей' №б/н от 17.12.2014	

Государственный регистратор		ФГИС ЕГРН
полное наименование должности	подпись	инициалы, фамилия

М.П.

<b>Земельный участок</b>			
(вид объекта недвижимости)			
Лист № ____ Раздела <u>2</u>	Всего листов раздела <u>2</u> : ____	Всего разделов: ____	Всего листов выписки: ____
14.09.2021 № 99/2021/417194763			
Кадастровый номер:		02:22:000000:3587	

1.	Правообладатель (правообладатели):	1.200.	Манкаев Ринат Вагизович
2.	Вид, номер и дата государственной регистрации права:	2.200.	Долевая собственность, № 02-04-05/009/2014-262 от 09.06.2014, 1/275
3.	Ограничение прав и обременение объекта недвижимости:		
	3.200.1.	вид:	Аренда (в том числе, субаренда)
		дата государственной регистрации:	16.01.2015
		номер государственной регистрации:	04-04/105-05/021/2014-148/2
		срок, на который установлено ограничение прав и обременение объекта недвижимости:	на 49 лет
	лицо, в пользу которого установлено ограничение прав и обременение объекта недвижимости:	Общество с ограниченной ответственностью Племзавод имени Кирова, ИНН: 0260009566	
	основание государственной регистрации:	'Договор аренды земельного участка, находящегося в общей долевой собственности граждан, при множественности лиц на стороне арендодателей' №б/н от 17.12.2014	

Государственный регистратор		ФГИС ЕГРН
полное наименование должности	подпись	инициалы, фамилия

М.П.

<b>Земельный участок</b>			
(вид объекта недвижимости)			
Лист № ____ Раздела <u>2</u>	Всего листов раздела <u>2</u> : ____	Всего разделов: ____	Всего листов выписки: ____
14.09.2021 № 99/2021/417194763			
Кадастровый номер:		02:22:000000:3587	

1.	Правообладатель (правообладатели):	1.201.	Галяутдинова Сабира Халиуллиновна
2.	Вид, номер и дата государственной регистрации права:	2.201.	Долевая собственность, № 02-04-05/009/2014-262 от 09.06.2014, 1/275
3.	Ограничение прав и обременение объекта недвижимости:		
	3.201.1.	вид:	Аренда (в том числе, субаренда)
		дата государственной регистрации:	16.01.2015
		номер государственной регистрации:	04-04/105-05/021/2014-148/2
		срок, на который установлено ограничение прав и обременение объекта недвижимости:	на 49 лет
	лицо, в пользу которого установлено ограничение прав и обременение объекта недвижимости:	Общество с ограниченной ответственностью Племзавод имени Кирова, ИНН: 0260009566	
	основание государственной регистрации:	'Договор аренды земельного участка, находящегося в общей долевой собственности граждан, при множественности лиц на стороне арендодателей' №б/н от 17.12.2014	

Государственный регистратор		ФГИС ЕГРН
полное наименование должности	подпись	инициалы, фамилия

М.П.

<b>Земельный участок</b>			
(вид объекта недвижимости)			
Лист № ____ Раздела <u>2</u>	Всего листов раздела <u>2</u> : ____	Всего разделов: ____	Всего листов выписки: ____
14.09.2021 № 99/2021/417194763			
Кадастровый номер:		02:22:000000:3587	

1.	Правообладатель (правообладатели):	1.202.	Муртазин Габдельбарый Мавлявиевич
2.	Вид, номер и дата государственной регистрации права:	2.202.	Долевая собственность, № 02-04-05/009/2014-362 от 09.06.2014, 1/275
Ограничение прав и обременение объекта недвижимости:			
3.	3.202.1.	вид:	Аренда (в том числе, субаренда)
		дата государственной регистрации:	16.01.2015
		номер государственной регистрации:	04-04/105-05/021/2014-148/2
		срок, на который установлено ограничение прав и обременение объекта недвижимости:	на 49 лет
		лицо, в пользу которого установлено ограничение прав и обременение объекта недвижимости:	Общество с ограниченной ответственностью Племзавод имени Кирова, ИНН: 0260009566
	основание государственной регистрации:	'Договор аренды земельного участка, находящегося в общей долевой собственности граждан, при множественности лиц на стороне арендодателей' №б/н от 17.12.2014	

Государственный регистратор		ФГИС ЕГРН
полное наименование должности	подпись	инициалы, фамилия

М.П.

<b>Земельный участок</b>			
(вид объекта недвижимости)			
Лист № ____ Раздела <u>2</u>	Всего листов раздела <u>2</u> : ____	Всего разделов: ____	Всего листов выписки: ____
14.09.2021 № 99/2021/417194763			
Кадастровый номер:		02:22:000000:3587	

1.	Правообладатель (правообладатели):	1.203.	Нугуманов Равис Фидасвич
2.	Вид, номер и дата государственной регистрации права:	2.203.	Долевая собственность, № 02-04-05/009/2014-406 от 09.06.2014, 1/275
Ограничение прав и обременение объекта недвижимости:			
3.	3.203.1.	вид:	Аренда (в том числе, субаренда)
		дата государственной регистрации:	16.01.2015
		номер государственной регистрации:	04-04/105-05/021/2014-148/2
		срок, на который установлено ограничение прав и обременение объекта недвижимости:	на 49 лет
		лицо, в пользу которого установлено ограничение прав и обременение объекта недвижимости:	Общество с ограниченной ответственностью Племзавод имени Кирова, ИНН: 0260009566
	основание государственной регистрации:	'Договор аренды земельного участка, находящегося в общей долевой собственности граждан, при множественности лиц на стороне арендодателей' №б/н от 17.12.2014	

Государственный регистратор		ФГИС ЕГРН
полное наименование должности	подпись	инициалы, фамилия

М.П.

<b>Земельный участок</b>			
(вид объекта недвижимости)			
Лист № ____ Раздела <u>2</u>	Всего листов раздела <u>2</u> : ____	Всего разделов: ____	Всего листов выписки: ____
14.09.2021 № 99/2021/417194763			
Кадастровый номер:		02:22:000000:3587	

1.	Правообладатель (правообладатели):	1.204.	Саяпов Рим Рахимьянович
2.	Вид, номер и дата государственной регистрации права:	2.204.	Долевая собственность, № 02-04-05/009/2014-165 от 11.06.2014, 1/275
Ограничение прав и обременение объекта недвижимости:			
3.	3.204.1.	вид:	Аренда (в том числе, субаренда)
		дата государственной регистрации:	16.01.2015
		номер государственной регистрации:	04-04/105-05/021/2014-148/2
		срок, на который установлено ограничение прав и обременение объекта недвижимости:	на 49 лет
		лицо, в пользу которого установлено ограничение прав и обременение объекта недвижимости:	Общество с ограниченной ответственностью Племзавод имени Кирова, ИНН: 0260009566
основание государственной регистрации:		'Договор аренды земельного участка, находящегося в общей долевой собственности граждан, при множественности лиц на стороне арендодателей' №б/н от 17.12.2014	

Государственный регистратор		ФГИС ЕГРН
полное наименование должности	подпись	инициалы, фамилия

М.П.

<b>Земельный участок</b>			
(вид объекта недвижимости)			
Лист № ____ Раздела <u>2</u>	Всего листов раздела <u>2</u> : ____	Всего разделов: ____	Всего листов выписки: ____
14.09.2021 № 99/2021/417194763			
Кадастровый номер:		02:22:000000:3587	

1.	Правообладатель (правообладатели):	1.205.	Хаматдинова Лилия Салаватовна
2.	Вид, номер и дата государственной регистрации права:	2.205.	Долевая собственность, № 02-04-05/009/2014-165 от 11.06.2014, 1/275
Ограничение прав и обременение объекта недвижимости:			
3.	3.205.1.	вид:	Аренда (в том числе, субаренда)
		дата государственной регистрации:	16.01.2015
		номер государственной регистрации:	04-04/105-05/021/2014-148/2
		срок, на который установлено ограничение прав и обременение объекта недвижимости:	на 49 лет
		лицо, в пользу которого установлено ограничение прав и обременение объекта недвижимости:	Общество с ограниченной ответственностью Племзавод имени Кирова, ИНН: 0260009566
основание государственной регистрации:		'Договор аренды земельного участка, находящегося в общей долевой собственности граждан, при множественности лиц на стороне арендодателей' №б/н от 17.12.2014	

Государственный регистратор		ФГИС ЕГРН
полное наименование должности	подпись	инициалы, фамилия

М.П.

<b>Земельный участок</b>			
(вид объекта недвижимости)			
Лист № ____ Раздела <u>2</u>	Всего листов раздела <u>2</u> : ____	Всего разделов: ____	Всего листов выписки: ____
14.09.2021 № 99/2021/417194763			
Кадастровый номер:		02:22:000000:3587	

1.	Правообладатель (правообладатели):	1.206.	Хамидуллин Вадим Нагимьянович
2.	Вид, номер и дата государственной регистрации права:	2.206.	Долевая собственность, № 02-04-05/009/2014-165 от 11.06.2014, 1/275
3.	Ограничение прав и обременение объекта недвижимости:		
	3.206.1.	вид:	Аренда (в том числе, субаренда)
		дата государственной регистрации:	16.01.2015
		номер государственной регистрации:	04-04/105-05/021/2014-148/2
		срок, на который установлено ограничение прав и обременение объекта недвижимости:	на 49 лет
		лицо, в пользу которого установлено ограничение прав и обременение объекта недвижимости:	Общество с ограниченной ответственностью Племзавод имени Кирова, ИНН: 0260009566
	основание государственной регистрации:	'Договор аренды земельного участка, находящегося в общей долевой собственности граждан, при множественности лиц на стороне арендодателей' №б/н от 17.12.2014	

Государственный регистратор		ФГИС ЕГРН
полное наименование должности	подпись	инициалы, фамилия

М.П.

<b>Земельный участок</b>			
(вид объекта недвижимости)			
Лист № ____ Раздела <u>2</u>	Всего листов раздела <u>2</u> : ____	Всего разделов: ____	Всего листов выписки: ____
14.09.2021 № 99/2021/417194763			
Кадастровый номер:		02:22:000000:3587	

1.	Правообладатель (правообладатели):	1.207.	Фархитова Назалия Загитовна
2.	Вид, номер и дата государственной регистрации права:	2.207.	Долевая собственность, № 02-04-05/009/2014-165 от 11.06.2014, 1/275
3.	Ограничение прав и обременение объекта недвижимости:		
	3.207.1.	вид:	Аренда (в том числе, субаренда)
		дата государственной регистрации:	16.01.2015
		номер государственной регистрации:	04-04/105-05/021/2014-148/2
		срок, на который установлено ограничение прав и обременение объекта недвижимости:	на 49 лет
		лицо, в пользу которого установлено ограничение прав и обременение объекта недвижимости:	Общество с ограниченной ответственностью Племзавод имени Кирова, ИНН: 0260009566
	основание государственной регистрации:	'Договор аренды земельного участка, находящегося в общей долевой собственности граждан, при множественности лиц на стороне арендодателей' №б/н от 17.12.2014	

Государственный регистратор		ФГИС ЕГРН
полное наименование должности	подпись	инициалы, фамилия

М.П.

<b>Земельный участок</b>			
(вид объекта недвижимости)			
Лист № ____ Раздела <u>2</u>	Всего листов раздела <u>2</u> : ____	Всего разделов: ____	Всего листов выписки: ____
<b>14.09.2021 № 99/2021/417194763</b>			
Кадастровый номер:		<b>02:22:000000:3587</b>	

1.	Правообладатель (правообладатели):	1.208.	Шарипов Салават Хатипович
2.	Вид, номер и дата государственной регистрации права:	2.208.	Долевая собственность, № 02-04-05/009/2014-192 от 11.06.2014, 1/275
Ограничение прав и обременение объекта недвижимости:			
3.	3.208.1.	вид:	Аренда (в том числе, субаренда)
		дата государственной регистрации:	16.01.2015
		номер государственной регистрации:	04-04/105-05/021/2014-148/2
		срок, на который установлено ограничение прав и обременение объекта недвижимости:	на 49 лет
		лицо, в пользу которого установлено ограничение прав и обременение объекта недвижимости:	Общество с ограниченной ответственностью Племзавод имени Кирова, ИНН: 0260009566
основание государственной регистрации:		'Договор аренды земельного участка, находящегося в общей долевой собственности граждан, при множественности лиц на стороне арендодателей' №б/н от 17.12.2014	

Государственный регистратор		ФГИС ЕГРН
полное наименование должности	подпись	инициалы, фамилия

М.П.

<b>Земельный участок</b>			
(вид объекта недвижимости)			
Лист № ____ Раздела <u>2</u>	Всего листов раздела <u>2</u> : ____	Всего разделов: ____	Всего листов выписки: ____
<b>14.09.2021 № 99/2021/417194763</b>			
Кадастровый номер:		<b>02:22:000000:3587</b>	

1.	Правообладатель (правообладатели):	1.209.	Шарипов Глус
2.	Вид, номер и дата государственной регистрации права:	2.209.	Долевая собственность, № 02-04-05/009/2014-192 от 11.06.2014, 1/275
Ограничение прав и обременение объекта недвижимости:			
3.	3.209.1.	вид:	Аренда (в том числе, субаренда)
		дата государственной регистрации:	16.01.2015
		номер государственной регистрации:	04-04/105-05/021/2014-148/2
		срок, на который установлено ограничение прав и обременение объекта недвижимости:	на 49 лет
		лицо, в пользу которого установлено ограничение прав и обременение объекта недвижимости:	Общество с ограниченной ответственностью Племзавод имени Кирова, ИНН: 0260009566
основание государственной регистрации:		'Договор аренды земельного участка, находящегося в общей долевой собственности граждан, при множественности лиц на стороне арендодателей' №б/н от 17.12.2014	

Государственный регистратор		ФГИС ЕГРН
полное наименование должности	подпись	инициалы, фамилия

М.П.

<b>Земельный участок</b>			
(вид объекта недвижимости)			
Лист № <u>   </u> Раздела <u> 2 </u>	Всего листов раздела <u> 2 </u> : <u>   </u>	Всего разделов: <u>   </u>	Всего листов выписки: <u>   </u>
<b>14.09.2021 № 99/2021/417194763</b>			
Кадастровый номер:		<b>02:22:000000:3587</b>	

1.	Правообладатель (правообладатели):	1.210.	Хамидуллина Закия Ахматгалеевна
2.	Вид, номер и дата государственной регистрации права:	2.210.	Долевая собственность, № 02-04-05/009/2014-165 от 11.06.2014, 1/275
Ограничение прав и обременение объекта недвижимости:			
3.	3.210.1.	вид:	Аренда (в том числе, субаренда)
		дата государственной регистрации:	16.01.2015
		номер государственной регистрации:	04-04/105-05/021/2014-148/2
		срок, на который установлено ограничение прав и обременение объекта недвижимости:	на 49 лет
		лицо, в пользу которого установлено ограничение прав и обременение объекта недвижимости:	Общество с ограниченной ответственностью Племзавод имени Кирова, ИНН: 0260009566
основание государственной регистрации:		'Договор аренды земельного участка, находящегося в общей долевой собственности граждан, при множественности лиц на стороне арендодателей' №б/н от 17.12.2014	

Государственный регистратор		ФГИС ЕГРН
полное наименование должности	подпись	инициалы, фамилия

М.П.

<b>Земельный участок</b>			
(вид объекта недвижимости)			
Лист № <u>   </u> Раздела <u> 2 </u>	Всего листов раздела <u> 2 </u> : <u>   </u>	Всего разделов: <u>   </u>	Всего листов выписки: <u>   </u>
<b>14.09.2021 № 99/2021/417194763</b>			
Кадастровый номер:		<b>02:22:000000:3587</b>	

1.	Правообладатель (правообладатели):	1.211.	Хаматдинов Фанур Фанузович
2.	Вид, номер и дата государственной регистрации права:	2.211.	Долевая собственность, № 02-04-05/009/2014-165 от 11.06.2014, 1/275
Ограничение прав и обременение объекта недвижимости:			
3.	3.211.1.	вид:	Аренда (в том числе, субаренда)
		дата государственной регистрации:	16.01.2015
		номер государственной регистрации:	04-04/105-05/021/2014-148/2
		срок, на который установлено ограничение прав и обременение объекта недвижимости:	на 49 лет
		лицо, в пользу которого установлено ограничение прав и обременение объекта недвижимости:	Общество с ограниченной ответственностью Племзавод имени Кирова, ИНН: 0260009566
основание государственной регистрации:		'Договор аренды земельного участка, находящегося в общей долевой собственности граждан, при множественности лиц на стороне арендодателей' №б/н от 17.12.2014	

Государственный регистратор		ФГИС ЕГРН
полное наименование должности	подпись	инициалы, фамилия

М.П.

<b>Земельный участок</b>			
(вид объекта недвижимости)			
Лист № ____ Раздела <u>2</u>	Всего листов раздела <u>2</u> : ____	Всего разделов: ____	Всего листов выписки: ____
14.09.2021 № 99/2021/417194763			
Кадастровый номер:		02:22:000000:3587	

1.	Правообладатель (правообладатели):	1.212.	Шайхутдинова Карима Гаптрахмановна
2.	Вид, номер и дата государственной регистрации права:	2.212.	Долевая собственность, № 02-04-05/009/2014-192 от 11.06.2014, 1/275
Ограничение прав и обременение объекта недвижимости:			
3.	3.212.1.	вид:	Аренда (в том числе, субаренда)
		дата государственной регистрации:	16.01.2015
		номер государственной регистрации:	04-04/105-05/021/2014-148/2
		срок, на который установлено ограничение прав и обременение объекта недвижимости:	на 49 лет
		лицо, в пользу которого установлено ограничение прав и обременение объекта недвижимости:	Общество с ограниченной ответственностью Племзавод имени Кирова, ИНН: 0260009566
основание государственной регистрации:		'Договор аренды земельного участка, находящегося в общей долевой собственности граждан, при множественности лиц на стороне арендодателей' №б/н от 17.12.2014	

Государственный регистратор		ФГИС ЕГРН
полное наименование должности	подпись	инициалы, фамилия

М.П.

<b>Земельный участок</b>			
(вид объекта недвижимости)			
Лист № ____ Раздела <u>2</u>	Всего листов раздела <u>2</u> : ____	Всего разделов: ____	Всего листов выписки: ____
14.09.2021 № 99/2021/417194763			
Кадастровый номер:		02:22:000000:3587	

1.	Правообладатель (правообладатели):	1.213.	Шарипова Асия Рашитовна
2.	Вид, номер и дата государственной регистрации права:	2.213.	Долевая собственность, № 02-04-05/009/2014-192 от 11.06.2014, 1/275
Ограничение прав и обременение объекта недвижимости:			
3.	3.213.1.	вид:	Аренда (в том числе, субаренда)
		дата государственной регистрации:	16.01.2015
		номер государственной регистрации:	04-04/105-05/021/2014-148/2
		срок, на который установлено ограничение прав и обременение объекта недвижимости:	на 49 лет
		лицо, в пользу которого установлено ограничение прав и обременение объекта недвижимости:	Общество с ограниченной ответственностью Племзавод имени Кирова, ИНН: 0260009566
основание государственной регистрации:		'Договор аренды земельного участка, находящегося в общей долевой собственности граждан, при множественности лиц на стороне арендодателей' №б/н от 17.12.2014	

Государственный регистратор		ФГИС ЕГРН
полное наименование должности	подпись	инициалы, фамилия

М.П.



<b>Земельный участок</b>			
(вид объекта недвижимости)			
Лист № ____ Раздела <u>2</u>	Всего листов раздела <u>2</u> : ____	Всего разделов: ____	Всего листов выписки: ____
<b>14.09.2021 № 99/2021/417194763</b>			
Кадастровый номер:		<b>02:22:000000:3587</b>	

1.	Правообладатель (правообладатели):	1.214.	Фархтдинов Рафкат Гусманович
2.	Вид, номер и дата государственной регистрации права:	2.214.	Долевая собственность, № 02-04-05/009/2014-165 от 11.06.2014, 1/275
Ограничение прав и обременение объекта недвижимости:			
3.	3.214.1.	вид:	Аренда (в том числе, субаренда)
		дата государственной регистрации:	16.01.2015
		номер государственной регистрации:	04-04/105-05/021/2014-148/2
		срок, на который установлено ограничение прав и обременение объекта недвижимости:	на 49 лет
		лицо, в пользу которого установлено ограничение прав и обременение объекта недвижимости:	Общество с ограниченной ответственностью Племзавод имени Кирова, ИНН: 0260009566
	основание государственной регистрации:	'Договор аренды земельного участка, находящегося в общей долевой собственности граждан, при множественности лиц на стороне арендодателей' №б/н от 17.12.2014	

Государственный регистратор		ФГИС ЕГРН
полное наименование должности	подпись	инициалы, фамилия

М.П.

<b>Земельный участок</b>			
(вид объекта недвижимости)			
Лист № ____ Раздела <u>2</u>	Всего листов раздела <u>2</u> : ____	Всего разделов: ____	Всего листов выписки: ____
<b>14.09.2021 № 99/2021/417194763</b>			
Кадастровый номер:		<b>02:22:000000:3587</b>	

1.	Правообладатель (правообладатели):	1.215.	Хакимова Разина Рахимьяновна
2.	Вид, номер и дата государственной регистрации права:	2.215.	Долевая собственность, № 02-04-05/009/2014-165 от 11.06.2014, 1/275
Ограничение прав и обременение объекта недвижимости:			
3.	3.215.1.	вид:	Аренда (в том числе, субаренда)
		дата государственной регистрации:	16.01.2015
		номер государственной регистрации:	04-04/105-05/021/2014-148/2
		срок, на который установлено ограничение прав и обременение объекта недвижимости:	на 49 лет
		лицо, в пользу которого установлено ограничение прав и обременение объекта недвижимости:	Общество с ограниченной ответственностью Племзавод имени Кирова, ИНН: 0260009566
	основание государственной регистрации:	'Договор аренды земельного участка, находящегося в общей долевой собственности граждан, при множественности лиц на стороне арендодателей' №б/н от 17.12.2014	

Государственный регистратор		ФГИС ЕГРН
полное наименование должности	подпись	инициалы, фамилия

М.П.

<b>Земельный участок</b>			
(вид объекта недвижимости)			
Лист № ____ Раздела <u>2</u>	Всего листов раздела <u>2</u> : ____	Всего разделов: ____	Всего листов выписки: ____
<b>14.09.2021 № 99/2021/417194763</b>			
Кадастровый номер:		<b>02:22:000000:3587</b>	

1.	Правообладатель (правообладатели):	1.216.	Хубутдинов Рафаил Васильевич
2.	Вид, номер и дата государственной регистрации права:	2.216.	Долевая собственность, № 02-04-05/009/2014-165 от 11.06.2014, 1/275
Ограничение прав и обременение объекта недвижимости:			
3.	3.216.1.	вид:	Аренда (в том числе, субаренда)
		дата государственной регистрации:	16.01.2015
		номер государственной регистрации:	04-04/105-05/021/2014-148/2
		срок, на который установлено ограничение прав и обременение объекта недвижимости:	на 49 лет
		лицо, в пользу которого установлено ограничение прав и обременение объекта недвижимости:	Общество с ограниченной ответственностью Племзавод имени Кирова, ИНН: 0260009566
основание государственной регистрации:		'Договор аренды земельного участка, находящегося в общей долевой собственности граждан, при множественности лиц на стороне арендодателей' №б/н от 17.12.2014	

Государственный регистратор		ФГИС ЕГРН
полное наименование должности	подпись	инициалы, фамилия

М.П.

<b>Земельный участок</b>			
(вид объекта недвижимости)			
Лист № ____ Раздела <u>2</u>	Всего листов раздела <u>2</u> : ____	Всего разделов: ____	Всего листов выписки: ____
<b>14.09.2021 № 99/2021/417194763</b>			
Кадастровый номер:		<b>02:22:000000:3587</b>	

1.	Правообладатель (правообладатели):	1.217.	Хакимов Маганави Хакимзянович
2.	Вид, номер и дата государственной регистрации права:	2.217.	Долевая собственность, № 02-04-05/009/2014-165 от 11.06.2014, 1/275
Ограничение прав и обременение объекта недвижимости:			
3.	3.217.1.	вид:	Аренда (в том числе, субаренда)
		дата государственной регистрации:	16.01.2015
		номер государственной регистрации:	04-04/105-05/021/2014-148/2
		срок, на который установлено ограничение прав и обременение объекта недвижимости:	на 49 лет
		лицо, в пользу которого установлено ограничение прав и обременение объекта недвижимости:	Общество с ограниченной ответственностью Племзавод имени Кирова, ИНН: 0260009566
основание государственной регистрации:		'Договор аренды земельного участка, находящегося в общей долевой собственности граждан, при множественности лиц на стороне арендодателей' №б/н от 17.12.2014	

Государственный регистратор		ФГИС ЕГРН
полное наименование должности	подпись	инициалы, фамилия

М.П.

<b>Земельный участок</b>			
(вид объекта недвижимости)			
Лист № ____ Раздела <u>2</u>	Всего листов раздела <u>2</u> : ____	Всего разделов: ____	Всего листов выписки: ____
<b>14.09.2021 № 99/2021/417194763</b>			
Кадастровый номер:		<b>02:22:000000:3587</b>	

1.	Правообладатель (правообладатели):	1.218.	Романова Сабиля Гибадулловна
2.	Вид, номер и дата государственной регистрации права:	2.218.	Долевая собственность, № 02-04-05/009/2014-165 от 11.06.2014, 1/275
Ограничение прав и обременение объекта недвижимости:			
3.	3.218.1.	вид:	Аренда (в том числе, субаренда)
		дата государственной регистрации:	16.01.2015
		номер государственной регистрации:	04-04/105-05/021/2014-148/2
		срок, на который установлено ограничение прав и обременение объекта недвижимости:	на 49 лет
		лицо, в пользу которого установлено ограничение прав и обременение объекта недвижимости:	Общество с ограниченной ответственностью Племзавод имени Кирова, ИНН: 0260009566
	основание государственной регистрации:	'Договор аренды земельного участка, находящегося в общей долевой собственности граждан, при множественности лиц на стороне арендодателей' №б/н от 17.12.2014	

Государственный регистратор		ФГИС ЕГРН
полное наименование должности	подпись	инициалы, фамилия

М.П.

<b>Земельный участок</b>			
(вид объекта недвижимости)			
Лист № ____ Раздела <u>2</u>	Всего листов раздела <u>2</u> : ____	Всего разделов: ____	Всего листов выписки: ____
<b>14.09.2021 № 99/2021/417194763</b>			
Кадастровый номер:		<b>02:22:000000:3587</b>	

1.	Правообладатель (правообладатели):	1.219.	Шайхутдинов Акрам Махиянович
2.	Вид, номер и дата государственной регистрации права:	2.219.	Долевая собственность, № 02-04-05/009/2014-192 от 11.06.2014, 1/275
Ограничение прав и обременение объекта недвижимости:			
3.	3.219.1.	вид:	Аренда (в том числе, субаренда)
		дата государственной регистрации:	16.01.2015
		номер государственной регистрации:	04-04/105-05/021/2014-148/2
		срок, на который установлено ограничение прав и обременение объекта недвижимости:	на 49 лет
		лицо, в пользу которого установлено ограничение прав и обременение объекта недвижимости:	Общество с ограниченной ответственностью Племзавод имени Кирова, ИНН: 0260009566
	основание государственной регистрации:	'Договор аренды земельного участка, находящегося в общей долевой собственности граждан, при множественности лиц на стороне арендодателей' №б/н от 17.12.2014	

Государственный регистратор		ФГИС ЕГРН
полное наименование должности	подпись	инициалы, фамилия

М.П.

<b>Земельный участок</b>			
(вид объекта недвижимости)			
Лист № <u>   </u> Раздела <u> 2 </u>	Всего листов раздела <u> 2 </u> : <u>   </u>	Всего разделов: <u>   </u>	Всего листов выписки: <u>   </u>
<b>14.09.2021 № 99/2021/417194763</b>			
Кадастровый номер:		<b>02:22:000000:3587</b>	

1.	Правообладатель (правообладатели):	1.220.	Субхангулов Малик Абдрахманович
2.	Вид, номер и дата государственной регистрации права:	2.220.	Долевая собственность, № 02-04-05/009/2014-165 от 11.06.2014, 1/275
Ограничение прав и обременение объекта недвижимости:			
3.	3.220.1.	вид:	Аренда (в том числе, субаренда)
		дата государственной регистрации:	16.01.2015
		номер государственной регистрации:	04-04/105-05/021/2014-148/2
		срок, на который установлено ограничение прав и обременение объекта недвижимости:	на 49 лет
		лицо, в пользу которого установлено ограничение прав и обременение объекта недвижимости:	Общество с ограниченной ответственностью Племзавод имени Кирова, ИНН: 0260009566
	основание государственной регистрации:	'Договор аренды земельного участка, находящегося в общей долевой собственности граждан, при множественности лиц на стороне арендодателей' №б/н от 17.12.2014	

Государственный регистратор		ФГИС ЕГРН
полное наименование должности	подпись	инициалы, фамилия

М.П.

<b>Земельный участок</b>			
(вид объекта недвижимости)			
Лист № <u>   </u> Раздела <u> 2 </u>	Всего листов раздела <u> 2 </u> : <u>   </u>	Всего разделов: <u>   </u>	Всего листов выписки: <u>   </u>
<b>14.09.2021 № 99/2021/417194763</b>			
Кадастровый номер:		<b>02:22:000000:3587</b>	

1.	Правообладатель (правообладатели):	1.221.	Фатихов Тагир Загирович
2.	Вид, номер и дата государственной регистрации права:	2.221.	Долевая собственность, № 02-04-05/009/2014-165 от 11.06.2014, 1/275
Ограничение прав и обременение объекта недвижимости:			
3.	3.221.1.	вид:	Аренда (в том числе, субаренда)
		дата государственной регистрации:	16.01.2015
		номер государственной регистрации:	04-04/105-05/021/2014-148/2
		срок, на который установлено ограничение прав и обременение объекта недвижимости:	на 49 лет
		лицо, в пользу которого установлено ограничение прав и обременение объекта недвижимости:	Общество с ограниченной ответственностью Племзавод имени Кирова, ИНН: 0260009566
	основание государственной регистрации:	'Договор аренды земельного участка, находящегося в общей долевой собственности граждан, при множественности лиц на стороне арендодателей' №б/н от 17.12.2014	
3.	3.221.2.	вид:	Иные ограничения (обременения) прав
		дата государственной регистрации:	25.09.2019
		номер государственной регистрации:	02:22:000000:3587-02/113/2019-40
		срок, на который установлено ограничение прав и обременение объекта недвижимости:	
		лицо, в пользу которого установлено ограничение прав и обременение объекта недвижимости:	
	основание государственной регистрации:	'Постановление о запрете на совершение действий по регистрации' №152352241/0220 от 17.09.2019, Дюртюлинский межрайонный отдел судебных приставов	

Государственный регистратор		ФГИС ЕГРН
полное наименование должности	подпись	инициалы, фамилия

М.П.

Земельный участок			
(вид объекта недвижимости)			
Лист № ____ Раздела <u>2</u>	Всего листов раздела <u>2</u> : ____	Всего разделов: ____	Всего листов выписки: ____
14.09.2021 № 99/2021/417194763			
Кадастровый номер:		02:22:000000:3587	
3.221.3.	вид:	Иные ограничения (обременения) прав	
	дата государственной регистрации:	29.07.2021	
	номер государственной регистрации:	02:22:000000:3587-02/370/2021-81	
	срок, на который установлено ограничение прав и обременение объекта недвижимости:		
	лицо, в пользу которого установлено ограничение прав и обременение объекта недвижимости:	не определено	
основание государственной регистрации:	Постановление о запрете на совершение действий по регистрации ' №177506290/0220 по 44468/21/02020-ИП от 28.07.2021, Дюртюлинское межрайонное отделение судебных приставов		

Государственный регистратор		ФГИС ЕГРН
полное наименование должности	подпись	инициалы, фамилия

М.П.

Земельный участок			
(вид объекта недвижимости)			
Лист № ____ Раздела <u>2</u>	Всего листов раздела <u>2</u> : ____	Всего разделов: ____	Всего листов выписки: ____
14.09.2021 № 99/2021/417194763			
Кадастровый номер:		02:22:000000:3587	
1. Правообладатель (правообладатели):	1.222.	Хамидуллина Минесамгия Минияхметовна	
2. Вид, номер и дата государственной регистрации права:	2.222.	Долевая собственность, № 02-04-05/009/2014-165 от 11.06.2014, 1/275	
Ограничение прав и обременение объекта недвижимости:			
3. 3.222.1.	вид:	Аренда (в том числе, субаренда)	
	дата государственной регистрации:	16.01.2015	
	номер государственной регистрации:	04-04/105-05/021/2014-148/2	
	срок, на который установлено ограничение прав и обременение объекта недвижимости:	на 49 лет	
	лицо, в пользу которого установлено ограничение прав и обременение объекта недвижимости:	Общество с ограниченной ответственностью Племзавод имени Кирова, ИНН: 0260009566	
основание государственной регистрации:	'Договор аренды земельного участка, находящегося в общей долевой собственности граждан, при множественности лиц на стороне арендодателей' №б/н от 17.12.2014		

Государственный регистратор		ФГИС ЕГРН
полное наименование должности	подпись	инициалы, фамилия

М.П.

<b>Земельный участок</b>			
(вид объекта недвижимости)			
Лист № ____ Раздела <u>2</u>	Всего листов раздела <u>2</u> : ____	Всего разделов: ____	Всего листов выписки: ____
<b>14.09.2021 № 99/2021/417194763</b>			
Кадастровый номер:		<b>02:22:000000:3587</b>	

1.	Правообладатель (правообладатели):	1.223.	Сафиуллина Мадина Ханафиевна
2.	Вид, номер и дата государственной регистрации права:	2.223.	Долевая собственность, № 02-04-05/009/2014-165 от 11.06.2014, 1/275
Ограничение прав и обременение объекта недвижимости:			
3.	3.223.1.	вид:	Аренда (в том числе, субаренда)
		дата государственной регистрации:	16.01.2015
		номер государственной регистрации:	04-04/105-05/021/2014-148/2
		срок, на который установлено ограничение прав и обременение объекта недвижимости:	на 49 лет
		лицо, в пользу которого установлено ограничение прав и обременение объекта недвижимости:	Общество с ограниченной ответственностью Племзавод имени Кирова, ИНН: 0260009566
	основание государственной регистрации:	'Договор аренды земельного участка, находящегося в общей долевой собственности граждан, при множественности лиц на стороне арендодателей' №б/н от 17.12.2014	

Государственный регистратор		ФГИС ЕГРН
полное наименование должности	подпись	инициалы, фамилия

М.П.

<b>Земельный участок</b>			
(вид объекта недвижимости)			
Лист № ____ Раздела <u>2</u>	Всего листов раздела <u>2</u> : ____	Всего разделов: ____	Всего листов выписки: ____
<b>14.09.2021 № 99/2021/417194763</b>			
Кадастровый номер:		<b>02:22:000000:3587</b>	

1.	Правообладатель (правообладатели):	1.224.	Фархутдинов Ревенер Рафгатович
2.	Вид, номер и дата государственной регистрации права:	2.224.	Долевая собственность, № 02-04-05/009/2014-165 от 11.06.2014, 1/275
Ограничение прав и обременение объекта недвижимости:			
3.	3.224.1.	вид:	Аренда (в том числе, субаренда)
		дата государственной регистрации:	16.01.2015
		номер государственной регистрации:	04-04/105-05/021/2014-148/2
		срок, на который установлено ограничение прав и обременение объекта недвижимости:	на 49 лет
		лицо, в пользу которого установлено ограничение прав и обременение объекта недвижимости:	Общество с ограниченной ответственностью Племзавод имени Кирова, ИНН: 0260009566
	основание государственной регистрации:	'Договор аренды земельного участка, находящегося в общей долевой собственности граждан, при множественности лиц на стороне арендодателей' №б/н от 17.12.2014	

Государственный регистратор		ФГИС ЕГРН
полное наименование должности	подпись	инициалы, фамилия

М.П.

<b>Земельный участок</b>			
(вид объекта недвижимости)			
Лист № ____ Раздела <u>2</u>	Всего листов раздела <u>2</u> : ____	Всего разделов: ____	Всего листов выписки: ____
14.09.2021 № 99/2021/417194763			
Кадастровый номер:		02:22:000000:3587	

1.	Правообладатель (правообладатели):	1.225.	Сафиуллина Надалия Исаковна
2.	Вид, номер и дата государственной регистрации права:	2.225.	Долевая собственность, № 02-04-05/009/2014-165 от 11.06.2014, 1/275
3.	Ограничение прав и обременение объекта недвижимости:		
	3.225.1.	вид:	Аренда (в том числе, субаренда)
		дата государственной регистрации:	16.01.2015
		номер государственной регистрации:	04-04/105-05/021/2014-148/2
		срок, на который установлено ограничение прав и обременение объекта недвижимости:	на 49 лет
		лицо, в пользу которого установлено ограничение прав и обременение объекта недвижимости:	Общество с ограниченной ответственностью Племзавод имени Кирова, ИНН: 0260009566
	основание государственной регистрации:	'Договор аренды земельного участка, находящегося в общей долевой собственности граждан, при множественности лиц на стороне арендодателей' №б/н от 17.12.2014	

Государственный регистратор		ФГИС ЕГРН
полное наименование должности	подпись	инициалы, фамилия

М.П.

<b>Земельный участок</b>			
(вид объекта недвижимости)			
Лист № ____ Раздела <u>2</u>	Всего листов раздела <u>2</u> : ____	Всего разделов: ____	Всего листов выписки: ____
14.09.2021 № 99/2021/417194763			
Кадастровый номер:		02:22:000000:3587	

1.	Правообладатель (правообладатели):	1.226.	Тимергазин Маганави Габдрахманович
2.	Вид, номер и дата государственной регистрации права:	2.226.	Долевая собственность, № 02-04-05/009/2014-165 от 11.06.2014, 1/275
3.	Ограничение прав и обременение объекта недвижимости:		
	3.226.1.	вид:	Аренда (в том числе, субаренда)
		дата государственной регистрации:	16.01.2015
		номер государственной регистрации:	04-04/105-05/021/2014-148/2
		срок, на который установлено ограничение прав и обременение объекта недвижимости:	на 49 лет
		лицо, в пользу которого установлено ограничение прав и обременение объекта недвижимости:	Общество с ограниченной ответственностью Племзавод имени Кирова, ИНН: 0260009566
	основание государственной регистрации:	'Договор аренды земельного участка, находящегося в общей долевой собственности граждан, при множественности лиц на стороне арендодателей' №б/н от 17.12.2014	

Государственный регистратор		ФГИС ЕГРН
полное наименование должности	подпись	инициалы, фамилия

М.П.

<b>Земельный участок</b>			
(вид объекта недвижимости)			
Лист № ____ Раздела <u>2</u>	Всего листов раздела <u>2</u> : ____	Всего разделов: ____	Всего листов выписки: ____
14.09.2021 № 99/2021/417194763			
Кадастровый номер:		02:22:000000:3587	

1.	Правообладатель (правообладатели):	1.227.	Раянов Асгат Тимерзагитович
2.	Вид, номер и дата государственной регистрации права:	2.227.	Долевая собственность, № 02-04-05/009/2014-165 от 11.06.2014, 1/275
Ограничение прав и обременение объекта недвижимости:			
3.	3.227.1.	вид:	Аренда (в том числе, субаренда)
		дата государственной регистрации:	16.01.2015
		номер государственной регистрации:	04-04/105-05/021/2014-148/2
		срок, на который установлено ограничение прав и обременение объекта недвижимости:	на 49 лет
		лицо, в пользу которого установлено ограничение прав и обременение объекта недвижимости:	Общество с ограниченной ответственностью Племзавод имени Кирова, ИНН: 0260009566
основание государственной регистрации:		'Договор аренды земельного участка, находящегося в общей долевой собственности граждан, при множественности лиц на стороне арендодателей' №б/н от 17.12.2014	

Государственный регистратор		ФГИС ЕГРН
полное наименование должности	подпись	инициалы, фамилия

М.П.

<b>Земельный участок</b>			
(вид объекта недвижимости)			
Лист № ____ Раздела <u>2</u>	Всего листов раздела <u>2</u> : ____	Всего разделов: ____	Всего листов выписки: ____
14.09.2021 № 99/2021/417194763			
Кадастровый номер:		02:22:000000:3587	

1.	Правообладатель (правообладатели):	1.228.	Шакиров Раис Руфатович
2.	Вид, номер и дата государственной регистрации права:	2.228.	Долевая собственность, № 02-04-05/009/2014-192 от 11.06.2014, 1/275
Ограничение прав и обременение объекта недвижимости:			
3.	3.228.1.	вид:	Аренда (в том числе, субаренда)
		дата государственной регистрации:	16.01.2015
		номер государственной регистрации:	04-04/105-05/021/2014-148/2
		срок, на который установлено ограничение прав и обременение объекта недвижимости:	на 49 лет
		лицо, в пользу которого установлено ограничение прав и обременение объекта недвижимости:	Общество с ограниченной ответственностью Племзавод имени Кирова, ИНН: 0260009566
основание государственной регистрации:		'Договор аренды земельного участка, находящегося в общей долевой собственности граждан, при множественности лиц на стороне арендодателей' №б/н от 17.12.2014	

Государственный регистратор		ФГИС ЕГРН
полное наименование должности	подпись	инициалы, фамилия

М.П.



<b>Земельный участок</b>			
(вид объекта недвижимости)			
Лист № ____ Раздела <u>2</u>	Всего листов раздела <u>2</u> : ____	Всего разделов: ____	Всего листов выписки: ____
14.09.2021 № 99/2021/417194763			
Кадастровый номер:		02:22:000000:3587	

1.	Правообладатель (правообладатели):	1.229.	Сафиуллин Илшат Аглетдинович
2.	Вид, номер и дата государственной регистрации права:	2.229.	Долевая собственность, № 02-04-05/009/2014-193 от 11.06.2014, 1/275
3.	Ограничение прав и обременение объекта недвижимости:		
	3.229.1.	вид:	Аренда (в том числе, субаренда)
		дата государственной регистрации:	16.01.2015
		номер государственной регистрации:	04-04/105-05/021/2014-148/2
		срок, на который установлено ограничение прав и обременение объекта недвижимости:	на 49 лет
	лицо, в пользу которого установлено ограничение прав и обременение объекта недвижимости:	Общество с ограниченной ответственностью Племзавод имени Кирова, ИНН: 0260009566	
	основание государственной регистрации:	'Договор аренды земельного участка, находящегося в общей долевой собственности граждан, при множественности лиц на стороне арендодателей' №б/н от 17.12.2014	

Государственный регистратор		ФГИС ЕГРН
полное наименование должности	подпись	инициалы, фамилия

М.П.

<b>Земельный участок</b>			
(вид объекта недвижимости)			
Лист № ____ Раздела <u>2</u>	Всего листов раздела <u>2</u> : ____	Всего разделов: ____	Всего листов выписки: ____
14.09.2021 № 99/2021/417194763			
Кадастровый номер:		02:22:000000:3587	

1.	Правообладатель (правообладатели):	1.230.	Шайхетдинов Равис Акрамович
2.	Вид, номер и дата государственной регистрации права:	2.230.	Долевая собственность, № 02-04-05/009/2014-192 от 11.06.2014, 1/275
3.	Ограничение прав и обременение объекта недвижимости:		
	3.230.1.	вид:	Аренда (в том числе, субаренда)
		дата государственной регистрации:	16.01.2015
		номер государственной регистрации:	04-04/105-05/021/2014-148/2
		срок, на который установлено ограничение прав и обременение объекта недвижимости:	на 49 лет
	лицо, в пользу которого установлено ограничение прав и обременение объекта недвижимости:	Общество с ограниченной ответственностью Племзавод имени Кирова, ИНН: 0260009566	
	основание государственной регистрации:	'Договор аренды земельного участка, находящегося в общей долевой собственности граждан, при множественности лиц на стороне арендодателей' №б/н от 17.12.2014	

Государственный регистратор		ФГИС ЕГРН
полное наименование должности	подпись	инициалы, фамилия

М.П.

<b>Земельный участок</b>			
(вид объекта недвижимости)			
Лист № ____ Раздела <u>2</u>	Всего листов раздела <u>2</u> : ____	Всего разделов: ____	Всего листов выписки: ____
14.09.2021 № 99/2021/417194763			
Кадастровый номер:		02:22:000000:3587	

1.	Правообладатель (правообладатели):	1.231.	Хаматшарипова Надежда Григорьевна
2.	Вид, номер и дата государственной регистрации права:	2.231.	Долевая собственность, № 02-04-05/009/2014-165 от 11.06.2014, 1/275
Ограничение прав и обременение объекта недвижимости:			
3.	3.231.1.	вид:	Аренда (в том числе, субаренда)
		дата государственной регистрации:	16.01.2015
		номер государственной регистрации:	04-04/105-05/021/2014-148/2
		срок, на который установлено ограничение прав и обременение объекта недвижимости:	на 49 лет
		лицо, в пользу которого установлено ограничение прав и обременение объекта недвижимости:	Общество с ограниченной ответственностью Племзавод имени Кирова, ИНН: 0260009566
основание государственной регистрации:		'Договор аренды земельного участка, находящегося в общей долевой собственности граждан, при множественности лиц на стороне арендодателей' №б/н от 17.12.2014	

Государственный регистратор		ФГИС ЕГРН
полное наименование должности	подпись	инициалы, фамилия

М.П.

<b>Земельный участок</b>			
(вид объекта недвижимости)			
Лист № ____ Раздела <u>2</u>	Всего листов раздела <u>2</u> : ____	Всего разделов: ____	Всего листов выписки: ____
14.09.2021 № 99/2021/417194763			
Кадастровый номер:		02:22:000000:3587	

1.	Правообладатель (правообладатели):	1.232.	Тупеева Фидагия Галеевна
2.	Вид, номер и дата государственной регистрации права:	2.232.	Долевая собственность, № 02-04-05/009/2014-165 от 11.06.2014, 1/275
Ограничение прав и обременение объекта недвижимости:			
3.	3.232.1.	вид:	Аренда (в том числе, субаренда)
		дата государственной регистрации:	16.01.2015
		номер государственной регистрации:	04-04/105-05/021/2014-148/2
		срок, на который установлено ограничение прав и обременение объекта недвижимости:	на 49 лет
		лицо, в пользу которого установлено ограничение прав и обременение объекта недвижимости:	Общество с ограниченной ответственностью Племзавод имени Кирова, ИНН: 0260009566
основание государственной регистрации:		'Договор аренды земельного участка, находящегося в общей долевой собственности граждан, при множественности лиц на стороне арендодателей' №б/н от 17.12.2014	

Государственный регистратор		ФГИС ЕГРН
полное наименование должности	подпись	инициалы, фамилия

М.П.

<b>Земельный участок</b>			
(вид объекта недвижимости)			
Лист № ____ Раздела <u>2</u>	Всего листов раздела <u>2</u> : ____	Всего разделов: ____	Всего листов выписки: ____
<b>14.09.2021 № 99/2021/417194763</b>			
Кадастровый номер:		<b>02:22:000000:3587</b>	

1.	Правообладатель (правообладатели):	1.233.	Нурмухаметова Фанназия Глимхановна
2.	Вид, номер и дата государственной регистрации права:	2.233.	Долевая собственность, № 02-04-05/009/2014-165 от 11.06.2014, 1/275
3.	Ограничение прав и обременение объекта недвижимости:		
	3.233.1.	вид:	Аренда (в том числе, субаренда)
		дата государственной регистрации:	16.01.2015
		номер государственной регистрации:	04-04/105-05/021/2014-148/2
		срок, на который установлено ограничение прав и обременение объекта недвижимости:	на 49 лет
	лицо, в пользу которого установлено ограничение прав и обременение объекта недвижимости:	Общество с ограниченной ответственностью Племзавод имени Кирова, ИНН: 0260009566	
	основание государственной регистрации:	'Договор аренды земельного участка, находящегося в общей долевой собственности граждан, при множественности лиц на стороне арендодателей' №б/н от 17.12.2014	

Государственный регистратор		ФГИС ЕГРН
полное наименование должности	подпись	инициалы, фамилия

М.П.

<b>Земельный участок</b>			
(вид объекта недвижимости)			
Лист № ____ Раздела <u>2</u>	Всего листов раздела <u>2</u> : ____	Всего разделов: ____	Всего листов выписки: ____
<b>14.09.2021 № 99/2021/417194763</b>			
Кадастровый номер:		<b>02:22:000000:3587</b>	

1.	Правообладатель (правообладатели):	1.234.	Фархутдинова Разида Азатовна
2.	Вид, номер и дата государственной регистрации права:	2.234.	Долевая собственность, № 02-04-05/009/2014-165 от 11.06.2014, 1/275
3.	Ограничение прав и обременение объекта недвижимости:		
	3.234.1.	вид:	Аренда (в том числе, субаренда)
		дата государственной регистрации:	16.01.2015
		номер государственной регистрации:	04-04/105-05/021/2014-148/2
		срок, на который установлено ограничение прав и обременение объекта недвижимости:	на 49 лет
	лицо, в пользу которого установлено ограничение прав и обременение объекта недвижимости:	Общество с ограниченной ответственностью Племзавод имени Кирова, ИНН: 0260009566	
	основание государственной регистрации:	'Договор аренды земельного участка, находящегося в общей долевой собственности граждан, при множественности лиц на стороне арендодателей' №б/н от 17.12.2014	

Государственный регистратор		ФГИС ЕГРН
полное наименование должности	подпись	инициалы, фамилия

М.П.

<b>Земельный участок</b>			
(вид объекта недвижимости)			
Лист № ____ Раздела <u>2</u>	Всего листов раздела <u>2</u> : ____	Всего разделов: ____	Всего листов выписки: ____
14.09.2021 № 99/2021/417194763			
Кадастровый номер:		02:22:000000:3587	

1.	Правообладатель (правообладатели):	1.235.	Салимьянова Халима Давлетгареевна
2.	Вид, номер и дата государственной регистрации права:	2.235.	Долевая собственность, № 02-04-05/009/2014-165 от 11.06.2014, 1/275
Ограничение прав и обременение объекта недвижимости:			
3.	3.235.1.	вид:	Аренда (в том числе, субаренда)
		дата государственной регистрации:	16.01.2015
		номер государственной регистрации:	04-04/105-05/021/2014-148/2
		срок, на который установлено ограничение прав и обременение объекта недвижимости:	на 49 лет
		лицо, в пользу которого установлено ограничение прав и обременение объекта недвижимости:	Общество с ограниченной ответственностью Племзавод имени Кирова, ИНН: 0260009566
	основание государственной регистрации:	'Договор аренды земельного участка, находящегося в общей долевой собственности граждан, при множественности лиц на стороне арендодателей' №б/н от 17.12.2014	

Государственный регистратор		ФГИС ЕГРН
полное наименование должности	подпись	инициалы, фамилия

М.П.

<b>Земельный участок</b>			
(вид объекта недвижимости)			
Лист № ____ Раздела <u>2</u>	Всего листов раздела <u>2</u> : ____	Всего разделов: ____	Всего листов выписки: ____
14.09.2021 № 99/2021/417194763			
Кадастровый номер:		02:22:000000:3587	

1.	Правообладатель (правообладатели):	1.236.	Салимьянов Абузар Салимьянович
2.	Вид, номер и дата государственной регистрации права:	2.236.	Долевая собственность, № 02-04-05/009/2014-165 от 11.06.2014, 1/275
Ограничение прав и обременение объекта недвижимости:			
3.	3.236.1.	вид:	Аренда (в том числе, субаренда)
		дата государственной регистрации:	16.01.2015
		номер государственной регистрации:	04-04/105-05/021/2014-148/2
		срок, на который установлено ограничение прав и обременение объекта недвижимости:	на 49 лет
		лицо, в пользу которого установлено ограничение прав и обременение объекта недвижимости:	Общество с ограниченной ответственностью Племзавод имени Кирова, ИНН: 0260009566
	основание государственной регистрации:	'Договор аренды земельного участка, находящегося в общей долевой собственности граждан, при множественности лиц на стороне арендодателей' №б/н от 17.12.2014	

Государственный регистратор		ФГИС ЕГРН
полное наименование должности	подпись	инициалы, фамилия

М.П.

<b>Земельный участок</b>			
(вид объекта недвижимости)			
Лист № <u>   </u> Раздела <u> 2 </u>	Всего листов раздела <u> 2 </u> : <u>   </u>	Всего разделов: <u>   </u>	Всего листов выписки: <u>   </u>
<b>14.09.2021 № 99/2021/417194763</b>			
Кадастровый номер:		<b>02:22:000000:3587</b>	

1.	Правообладатель (правообладатели):	1.237.	Шайхетдинова Зиния Загитовна
2.	Вид, номер и дата государственной регистрации права:	2.237.	Долевая собственность, № 02-04-05/009/2014-192 от 11.06.2014, 1/275
Ограничение прав и обременение объекта недвижимости:			
3.	3.237.1.	вид:	Аренда (в том числе, субаренда)
		дата государственной регистрации:	16.01.2015
		номер государственной регистрации:	04-04/105-05/021/2014-148/2
		срок, на который установлено ограничение прав и обременение объекта недвижимости:	на 49 лет
		лицо, в пользу которого установлено ограничение прав и обременение объекта недвижимости:	Общество с ограниченной ответственностью Племзавод имени Кирова, ИНН: 0260009566
основание государственной регистрации:		'Договор аренды земельного участка, находящегося в общей долевой собственности граждан, при множественности лиц на стороне арендодателей' №б/н от 17.12.2014	

Государственный регистратор		ФГИС ЕГРН
полное наименование должности	подпись	инициалы, фамилия

М.П.

<b>Земельный участок</b>			
(вид объекта недвижимости)			
Лист № <u>   </u> Раздела <u> 2 </u>	Всего листов раздела <u> 2 </u> : <u>   </u>	Всего разделов: <u>   </u>	Всего листов выписки: <u>   </u>
<b>14.09.2021 № 99/2021/417194763</b>			
Кадастровый номер:		<b>02:22:000000:3587</b>	

1.	Правообладатель (правообладатели):	1.238.	Салимянова Абадия Губайдуллиновна
2.	Вид, номер и дата государственной регистрации права:	2.238.	Долевая собственность, № 02-04-05/009/2014-165 от 11.06.2014, 1/275
Ограничение прав и обременение объекта недвижимости:			
3.	3.238.1.	вид:	Аренда (в том числе, субаренда)
		дата государственной регистрации:	16.01.2015
		номер государственной регистрации:	04-04/105-05/021/2014-148/2
		срок, на который установлено ограничение прав и обременение объекта недвижимости:	на 49 лет
		лицо, в пользу которого установлено ограничение прав и обременение объекта недвижимости:	Общество с ограниченной ответственностью Племзавод имени Кирова, ИНН: 0260009566
основание государственной регистрации:		'Договор аренды земельного участка, находящегося в общей долевой собственности граждан, при множественности лиц на стороне арендодателей' №б/н от 17.12.2014	

Государственный регистратор		ФГИС ЕГРН
полное наименование должности	подпись	инициалы, фамилия

М.П.

<b>Земельный участок</b>			
(вид объекта недвижимости)			
Лист № ____ Раздела <u>2</u>	Всего листов раздела <u>2</u> : ____	Всего разделов: ____	Всего листов выписки: ____
<b>14.09.2021 № 99/2021/417194763</b>			
Кадастровый номер:		<b>02:22:000000:3587</b>	

1.	Правообладатель (правообладатели):	1.239.	Шарипов Риза Нурлыгаянович
2.	Вид, номер и дата государственной регистрации права:	2.239.	Долевая собственность, № 02-04-05/009/2014-192 от 11.06.2014, 1/275
Ограничение прав и обременение объекта недвижимости:			
3.	3.239.1.	вид:	Аренда (в том числе, субаренда)
		дата государственной регистрации:	16.01.2015
		номер государственной регистрации:	04-04/105-05/021/2014-148/2
		срок, на который установлено ограничение прав и обременение объекта недвижимости:	на 49 лет
		лицо, в пользу которого установлено ограничение прав и обременение объекта недвижимости:	Общество с ограниченной ответственностью Племзавод имени Кирова, ИНН: 0260009566
основание государственной регистрации:		'Договор аренды земельного участка, находящегося в общей долевой собственности граждан, при множественности лиц на стороне арендодателей' №б/н от 17.12.2014	

Государственный регистратор		ФГИС ЕГРН
полное наименование должности	подпись	инициалы, фамилия

М.П.

<b>Земельный участок</b>			
(вид объекта недвижимости)			
Лист № ____ Раздела <u>2</u>	Всего листов раздела <u>2</u> : ____	Всего разделов: ____	Всего листов выписки: ____
<b>14.09.2021 № 99/2021/417194763</b>			
Кадастровый номер:		<b>02:22:000000:3587</b>	

1.	Правообладатель (правообладатели):	1.240.	Хаматшарипов Разиф Асгатович
2.	Вид, номер и дата государственной регистрации права:	2.240.	Долевая собственность, № 02-04-05/009/2014-165 от 11.06.2014, 1/275
Ограничение прав и обременение объекта недвижимости:			
3.	3.240.1.	вид:	Аренда (в том числе, субаренда)
		дата государственной регистрации:	16.01.2015
		номер государственной регистрации:	04-04/105-05/021/2014-148/2
		срок, на который установлено ограничение прав и обременение объекта недвижимости:	на 49 лет
		лицо, в пользу которого установлено ограничение прав и обременение объекта недвижимости:	Общество с ограниченной ответственностью Племзавод имени Кирова, ИНН: 0260009566
основание государственной регистрации:		'Договор аренды земельного участка, находящегося в общей долевой собственности граждан, при множественности лиц на стороне арендодателей' №б/н от 17.12.2014	

Государственный регистратор		ФГИС ЕГРН
полное наименование должности	подпись	инициалы, фамилия

М.П.

<b>Земельный участок</b>			
(вид объекта недвижимости)			
Лист № ____ Раздела <u>2</u>	Всего листов раздела <u>2</u> : ____	Всего разделов: ____	Всего листов выписки: ____
14.09.2021 № 99/2021/417194763			
Кадастровый номер:		02:22:000000:3587	

1.	Правообладатель (правообладатели):	1.241.	Салихьянова Тарзима Салимгараевна
2.	Вид, номер и дата государственной регистрации права:	2.241.	Долевая собственность, № 02-04-05/009/2014-165 от 11.06.2014, 1/275
Ограничение прав и обременение объекта недвижимости:			
3.	3.241.1.	вид:	Аренда (в том числе, субаренда)
		дата государственной регистрации:	16.01.2015
		номер государственной регистрации:	04-04/105-05/021/2014-148/2
		срок, на который установлено ограничение прав и обременение объекта недвижимости:	на 49 лет
		лицо, в пользу которого установлено ограничение прав и обременение объекта недвижимости:	Общество с ограниченной ответственностью Племзавод имени Кирова, ИНН: 0260009566
основание государственной регистрации:		'Договор аренды земельного участка, находящегося в общей долевой собственности граждан, при множественности лиц на стороне арендодателей' №б/н от 17.12.2014	

Государственный регистратор		ФГИС ЕГРН
полное наименование должности	подпись	инициалы, фамилия

М.П.

<b>Земельный участок</b>			
(вид объекта недвижимости)			
Лист № ____ Раздела <u>2</u>	Всего листов раздела <u>2</u> : ____	Всего разделов: ____	Всего листов выписки: ____
14.09.2021 № 99/2021/417194763			
Кадастровый номер:		02:22:000000:3587	

1.	Правообладатель (правообладатели):	1.242.	Тупеева Венера Фауиловна
2.	Вид, номер и дата государственной регистрации права:	2.242.	Долевая собственность, № 02-04-05/009/2014-165 от 11.06.2014, 1/275
Ограничение прав и обременение объекта недвижимости:			
3.	3.242.1.	вид:	Аренда (в том числе, субаренда)
		дата государственной регистрации:	16.01.2015
		номер государственной регистрации:	04-04/105-05/021/2014-148/2
		срок, на который установлено ограничение прав и обременение объекта недвижимости:	на 49 лет
		лицо, в пользу которого установлено ограничение прав и обременение объекта недвижимости:	Общество с ограниченной ответственностью Племзавод имени Кирова, ИНН: 0260009566
основание государственной регистрации:		'Договор аренды земельного участка, находящегося в общей долевой собственности граждан, при множественности лиц на стороне арендодателей' №б/н от 17.12.2014	

Государственный регистратор		ФГИС ЕГРН
полное наименование должности	подпись	инициалы, фамилия

М.П.

<b>Земельный участок</b>			
(вид объекта недвижимости)			
Лист № ____ Раздела <u>2</u>	Всего листов раздела <u>2</u> : ____	Всего разделов: ____	Всего листов выписки: ____
<b>14.09.2021 № 99/2021/417194763</b>			
Кадастровый номер:		<b>02:22:000000:3587</b>	

1.	Правообладатель (правообладатели):	1.243.	Зиапова Раузия Фанавиевна
2.	Вид, номер и дата государственной регистрации права:	2.243.	Долевая собственность, № 02-04-05/014/2014-714 от 15.09.2014, 1/275
Ограничение прав и обременение объекта недвижимости:			
3.	3.243.1.	вид:	Аренда (в том числе, субаренда)
		дата государственной регистрации:	16.01.2015
		номер государственной регистрации:	04-04/105-05/021/2014-148/2
		срок, на который установлено ограничение прав и обременение объекта недвижимости:	на 49 лет
		лицо, в пользу которого установлено ограничение прав и обременение объекта недвижимости:	Общество с ограниченной ответственностью Племзавод имени Кирова, ИНН: 0260009566
основание государственной регистрации:		'Договор аренды земельного участка, находящегося в общей долевой собственности граждан, при множественности лиц на стороне арендодателей' №б/н от 17.12.2014	

Государственный регистратор		ФГИС ЕГРН
полное наименование должности	подпись	инициалы, фамилия

М.П.

<b>Земельный участок</b>			
(вид объекта недвижимости)			
Лист № ____ Раздела <u>2</u>	Всего листов раздела <u>2</u> : ____	Всего разделов: ____	Всего листов выписки: ____
<b>14.09.2021 № 99/2021/417194763</b>			
Кадастровый номер:		<b>02:22:000000:3587</b>	

1.	Правообладатель (правообладатели):	1.244.	Шарипова Рафида Фидаилловна
2.	Вид, номер и дата государственной регистрации права:	2.244.	Долевая собственность, № 02-04-05/016/2014-974 от 23.10.2014, 1/275
Ограничение прав и обременение объекта недвижимости:			
3.	3.244.1.	вид:	Аренда (в том числе, субаренда)
		дата государственной регистрации:	16.01.2015
		номер государственной регистрации:	04-04/105-05/021/2014-148/2
		срок, на который установлено ограничение прав и обременение объекта недвижимости:	на 49 лет
		лицо, в пользу которого установлено ограничение прав и обременение объекта недвижимости:	Общество с ограниченной ответственностью Племзавод имени Кирова, ИНН: 0260009566
основание государственной регистрации:		'Договор аренды земельного участка, находящегося в общей долевой собственности граждан, при множественности лиц на стороне арендодателей' №б/н от 17.12.2014	

Государственный регистратор		ФГИС ЕГРН
полное наименование должности	подпись	инициалы, фамилия

М.П.



<b>Земельный участок</b>			
(вид объекта недвижимости)			
Лист № ____ Раздела <u>2</u>	Всего листов раздела <u>2</u> : ____	Всего разделов: ____	Всего листов выписки: ____
<b>14.09.2021 № 99/2021/417194763</b>			
Кадастровый номер:		<b>02:22:000000:3587</b>	

1.	Правообладатель (правообладатели):	1.245.	Галиев Радин Нагимович
2.	Вид, номер и дата государственной регистрации права:	2.245.	Долевая собственность, № 02-04-05/018/2014-760 от 19.11.2014, 1/275
3.	Ограничение прав и обременение объекта недвижимости:		
	3.245.1.	вид:	Аренда (в том числе, субаренда)
		дата государственной регистрации:	16.01.2015
		номер государственной регистрации:	04-04/105-05/021/2014-148/2
		срок, на который установлено ограничение прав и обременение объекта недвижимости:	на 49 лет
		лицо, в пользу которого установлено ограничение прав и обременение объекта недвижимости:	Общество с ограниченной ответственностью Племзавод имени Кирова, ИНН: 0260009566
	основание государственной регистрации:	'Договор аренды земельного участка, находящегося в общей долевой собственности граждан, при множественности лиц на стороне арендодателей' №б/н от 17.12.2014	

Государственный регистратор		ФГИС ЕГРН
полное наименование должности	подпись	инициалы, фамилия

М.П.

<b>Земельный участок</b>			
(вид объекта недвижимости)			
Лист № ____ Раздела <u>2</u>	Всего листов раздела <u>2</u> : ____	Всего разделов: ____	Всего листов выписки: ____
<b>14.09.2021 № 99/2021/417194763</b>			
Кадастровый номер:		<b>02:22:000000:3587</b>	

1.	Правообладатель (правообладатели):	1.246.	Яхин Динар Фанавиевич
2.	Вид, номер и дата государственной регистрации права:	2.246.	Долевая собственность, № 02-04/105-04/205/006/2015-706/2 от 30.03.2015, 2/825
3.	Ограничение прав и обременение объекта недвижимости:		
	3.246.1.	вид:	Аренда (в том числе, субаренда)
		дата государственной регистрации:	16.01.2015
		номер государственной регистрации:	04-04/105-05/021/2014-148/2
		срок, на который установлено ограничение прав и обременение объекта недвижимости:	на 49 лет
		лицо, в пользу которого установлено ограничение прав и обременение объекта недвижимости:	Общество с ограниченной ответственностью Племзавод имени Кирова, ИНН: 0260009566
	основание государственной регистрации:	'Договор аренды земельного участка, находящегося в общей долевой собственности граждан, при множественности лиц на стороне арендодателей' №б/н от 17.12.2014	

Государственный регистратор		ФГИС ЕГРН
полное наименование должности	подпись	инициалы, фамилия

М.П.

<b>Земельный участок</b>			
(вид объекта недвижимости)			
Лист № <u>    </u> Раздела <u>2</u>	Всего листов раздела <u>2</u> : <u>    </u>	Всего разделов: <u>    </u>	Всего листов выписки: <u>    </u>
14.09.2021 № 99/2021/417194763			
Кадастровый номер:		02:22:000000:3587	

1.	Правообладатель (правообладатели):	1.247.	Ахматянова Нагима Хаматнуровна
2.	Вид, номер и дата государственной регистрации права:	2.247.	Долевая собственность, № 02-04/105-04/305/001/2016-304/2 от 27.01.2016, 1/275
Ограничение прав и обременение объекта недвижимости:			
3.	3.247.1.	вид:	Аренда (в том числе, субаренда)
		дата государственной регистрации:	16.01.2015
		номер государственной регистрации:	04-04/105-05/021/2014-148/2
		срок, на который установлено ограничение прав и обременение объекта недвижимости:	на 49 лет
		лицо, в пользу которого установлено ограничение прав и обременение объекта недвижимости:	Общество с ограниченной ответственностью Племзавод имени Кирова, ИНН: 0260009566
основание государственной регистрации:		'Договор аренды земельного участка, находящегося в общей долевой собственности граждан, при множественности лиц на стороне арендодателей' №б/н от 17.12.2014	

Государственный регистратор		ФГИС ЕГРН
полное наименование должности	подпись	инициалы, фамилия

М.П.

<b>Земельный участок</b>			
(вид объекта недвижимости)			
Лист № <u>    </u> Раздела <u>2</u>	Всего листов раздела <u>2</u> : <u>    </u>	Всего разделов: <u>    </u>	Всего листов выписки: <u>    </u>
14.09.2021 № 99/2021/417194763			
Кадастровый номер:		02:22:000000:3587	

1.	Правообладатель (правообладатели):	1.248.	Ильясова Фаягуль Сабитовна
2.	Вид, номер и дата государственной регистрации права:	2.248.	Долевая собственность, № 02-04/105-04/305/001/2016-484/1 от 08.02.2016, 1/825
Ограничение прав и обременение объекта недвижимости:			
3.	3.248.1.	вид:	Аренда (в том числе, субаренда)
		дата государственной регистрации:	16.01.2015
		номер государственной регистрации:	04-04/105-05/021/2014-148/2
		срок, на который установлено ограничение прав и обременение объекта недвижимости:	на 49 лет
		лицо, в пользу которого установлено ограничение прав и обременение объекта недвижимости:	Общество с ограниченной ответственностью Племзавод имени Кирова, ИНН: 0260009566
основание государственной регистрации:		'Договор аренды земельного участка, находящегося в общей долевой собственности граждан, при множественности лиц на стороне арендодателей' №б/н от 17.12.2014	

Государственный регистратор		ФГИС ЕГРН
полное наименование должности	подпись	инициалы, фамилия

М.П.

<b>Земельный участок</b>			
(вид объекта недвижимости)			
Лист № ____ Раздела <u>2</u>	Всего листов раздела <u>2</u> : ____	Всего разделов: ____	Всего листов выписки: ____
<b>14.09.2021 № 99/2021/417194763</b>			
Кадастровый номер:		<b>02:22:000000:3587</b>	

1.	Правообладатель (правообладатели):	1.249.	Галиева Гульхая Сабитовна
2.	Вид, номер и дата государственной регистрации права:	2.249.	Долевая собственность, № 02-04/105-04/305/001/2016-483/2 от 08.02.2016, 1/825
Ограничение прав и обременение объекта недвижимости:			
3.	3.249.1.	вид:	Аренда (в том числе, субаренда)
		дата государственной регистрации:	16.01.2015
		номер государственной регистрации:	04-04/105-05/021/2014-148/2
		срок, на который установлено ограничение прав и обременение объекта недвижимости:	на 49 лет
		лицо, в пользу которого установлено ограничение прав и обременение объекта недвижимости:	Общество с ограниченной ответственностью Племзавод имени Кирова, ИНН: 0260009566
основание государственной регистрации:		'Договор аренды земельного участка, находящегося в общей долевой собственности граждан, при множественности лиц на стороне арендодателей' №б/н от 17.12.2014	

Государственный регистратор		ФГИС ЕГРН
полное наименование должности	подпись	инициалы, фамилия

М.П.

<b>Земельный участок</b>			
(вид объекта недвижимости)			
Лист № ____ Раздела <u>2</u>	Всего листов раздела <u>2</u> : ____	Всего разделов: ____	Всего листов выписки: ____
<b>14.09.2021 № 99/2021/417194763</b>			
Кадастровый номер:		<b>02:22:000000:3587</b>	

1.	Правообладатель (правообладатели):	1.250.	Тупиев Фавадис Сабитович
2.	Вид, номер и дата государственной регистрации права:	2.250.	Долевая собственность, № 02-04/105-04/305/001/2016-485/1 от 08.02.2016, 1/825
Ограничение прав и обременение объекта недвижимости:			
3.	3.250.1.	вид:	Аренда (в том числе, субаренда)
		дата государственной регистрации:	16.01.2015
		номер государственной регистрации:	04-04/105-05/021/2014-148/2
		срок, на который установлено ограничение прав и обременение объекта недвижимости:	на 49 лет
		лицо, в пользу которого установлено ограничение прав и обременение объекта недвижимости:	Общество с ограниченной ответственностью Племзавод имени Кирова, ИНН: 0260009566
основание государственной регистрации:		'Договор аренды земельного участка, находящегося в общей долевой собственности граждан, при множественности лиц на стороне арендодателей' №б/н от 17.12.2014	

Государственный регистратор		ФГИС ЕГРН
полное наименование должности	подпись	инициалы, фамилия

М.П.

<b>Земельный участок</b>			
(вид объекта недвижимости)			
Лист № ____ Раздела <u>2</u>	Всего листов раздела <u>2</u> : ____	Всего разделов: ____	Всего листов выписки: ____
14.09.2021 № 99/2021/417194763			
Кадастровый номер:		02:22:000000:3587	

1.	Правообладатель (правообладатели):	1.251.	Шарипова Зимфира Гаднановна
2.	Вид, номер и дата государственной регистрации права:	2.251.	Долевая собственность, № 02-04/105-04/371/001/2016-4003/3 от 09.02.2016, 2/275
Ограничение прав и обременение объекта недвижимости:			
3.	3.251.1.	вид:	Аренда (в том числе, субаренда)
		дата государственной регистрации:	16.01.2015
		номер государственной регистрации:	04-04/105-05/021/2014-148/2
		срок, на который установлено ограничение прав и обременение объекта недвижимости:	на 49 лет
		лицо, в пользу которого установлено ограничение прав и обременение объекта недвижимости:	Общество с ограниченной ответственностью Племзавод имени Кирова, ИНН: 0260009566
	основание государственной регистрации:	'Договор аренды земельного участка, находящегося в общей долевой собственности граждан, при множественности лиц на стороне арендодателей' №б/н от 17.12.2014	

Государственный регистратор		ФГИС ЕГРН
полное наименование должности	подпись	инициалы, фамилия

М.П.

<b>Земельный участок</b>			
(вид объекта недвижимости)			
Лист № ____ Раздела <u>2</u>	Всего листов раздела <u>2</u> : ____	Всего разделов: ____	Всего листов выписки: ____
14.09.2021 № 99/2021/417194763			
Кадастровый номер:		02:22:000000:3587	

1.	Правообладатель (правообладатели):	1.252.	Галлямов Раних Равилович
2.	Вид, номер и дата государственной регистрации права:	2.252.	Долевая собственность, № 02-04/105-04/305/001/2016-996/2 от 04.03.2016, 1/275
Ограничение прав и обременение объекта недвижимости:			
3.	3.252.1.	вид:	Аренда (в том числе, субаренда)
		дата государственной регистрации:	16.01.2015
		номер государственной регистрации:	04-04/105-05/021/2014-148/2
		срок, на который установлено ограничение прав и обременение объекта недвижимости:	на 49 лет
		лицо, в пользу которого установлено ограничение прав и обременение объекта недвижимости:	Общество с ограниченной ответственностью Племзавод имени Кирова, ИНН: 0260009566
	основание государственной регистрации:	'Договор аренды земельного участка, находящегося в общей долевой собственности граждан, при множественности лиц на стороне арендодателей' №б/н от 17.12.2014	

Государственный регистратор		ФГИС ЕГРН
полное наименование должности	подпись	инициалы, фамилия

М.П.

<b>Земельный участок</b>			
(вид объекта недвижимости)			
Лист № ____ Раздела <u>2</u>	Всего листов раздела <u>2</u> : ____	Всего разделов: ____	Всего листов выписки: ____
<b>14.09.2021 № 99/2021/417194763</b>			
Кадастровый номер:		<b>02:22:000000:3587</b>	

1.	Правообладатель (правообладатели):	1.253.	Каримова Райля Хакимулловна
2.	Вид, номер и дата государственной регистрации права:	2.253.	Долевая собственность, № 02-04/105-04/305/001/2016-2752/2 от 29.04.2016, 1/275
Ограничение прав и обременение объекта недвижимости:			
3.	3.253.1.	вид:	Аренда (в том числе, субаренда)
		дата государственной регистрации:	16.01.2015
		номер государственной регистрации:	04-04/105-05/021/2014-148/2
		срок, на который установлено ограничение прав и обременение объекта недвижимости:	на 49 лет
		лицо, в пользу которого установлено ограничение прав и обременение объекта недвижимости:	Общество с ограниченной ответственностью Племзавод имени Кирова, ИНН: 0260009566
основание государственной регистрации:		'Договор аренды земельного участка, находящегося в общей долевой собственности граждан, при множественности лиц на стороне арендодателей' №б/н от 17.12.2014	

Государственный регистратор		ФГИС ЕГРН
полное наименование должности	подпись	инициалы, фамилия

М.П.

<b>Земельный участок</b>			
(вид объекта недвижимости)			
Лист № ____ Раздела <u>2</u>	Всего листов раздела <u>2</u> : ____	Всего разделов: ____	Всего листов выписки: ____
<b>14.09.2021 № 99/2021/417194763</b>			
Кадастровый номер:		<b>02:22:000000:3587</b>	

1.	Правообладатель (правообладатели):	1.254.	Галлямов Айбулат Ранихович
2.	Вид, номер и дата государственной регистрации права:	2.254.	Долевая собственность, № 02-04/105-04/305/001/2016-4287/2 от 13.07.2016, 1/275
Ограничение прав и обременение объекта недвижимости:			
3.	3.254.1.	вид:	Аренда (в том числе, субаренда)
		дата государственной регистрации:	16.01.2015
		номер государственной регистрации:	04-04/105-05/021/2014-148/2
		срок, на который установлено ограничение прав и обременение объекта недвижимости:	на 49 лет
		лицо, в пользу которого установлено ограничение прав и обременение объекта недвижимости:	Общество с ограниченной ответственностью Племзавод имени Кирова, ИНН: 0260009566
основание государственной регистрации:		'Договор аренды земельного участка, находящегося в общей долевой собственности граждан, при множественности лиц на стороне арендодателей' №б/н от 17.12.2014	

Государственный регистратор		ФГИС ЕГРН
полное наименование должности	подпись	инициалы, фамилия

М.П.

<b>Земельный участок</b>			
(вид объекта недвижимости)			
Лист № ____ Раздела <u>2</u>	Всего листов раздела <u>2</u> : ____	Всего разделов: ____	Всего листов выписки: ____
14.09.2021 № 99/2021/417194763			
Кадастровый номер:		02:22:000000:3587	

1.	Правообладатель (правообладатели):	1.255.	Саитгалеев Ришат Мазгарович
2.	Вид, номер и дата государственной регистрации права:	2.255.	Долевая собственность, № 02-04/105-04/305/001/2016-5387/2 от 05.09.2016, 1/275
Ограничение прав и обременение объекта недвижимости:			
3.	3.255.1.	вид:	Аренда (в том числе, субаренда)
		дата государственной регистрации:	16.01.2015
		номер государственной регистрации:	04-04/105-05/021/2014-148/2
		срок, на который установлено ограничение прав и обременение объекта недвижимости:	на 49 лет
		лицо, в пользу которого установлено ограничение прав и обременение объекта недвижимости:	Общество с ограниченной ответственностью Племзавод имени Кирова, ИНН: 0260009566
основание государственной регистрации:		'Договор аренды земельного участка, находящегося в общей долевой собственности граждан, при множественности лиц на стороне арендодателей' №б/н от 17.12.2014	

Государственный регистратор		ФГИС ЕГРН
полное наименование должности	подпись	инициалы, фамилия

М.П.

<b>Земельный участок</b>			
(вид объекта недвижимости)			
Лист № ____ Раздела <u>2</u>	Всего листов раздела <u>2</u> : ____	Всего разделов: ____	Всего листов выписки: ____
14.09.2021 № 99/2021/417194763			
Кадастровый номер:		02:22:000000:3587	

1.	Правообладатель (правообладатели):	1.256.	Тимерьянов Разиф Рафитович
2.	Вид, номер и дата государственной регистрации права:	2.256.	Долевая собственность, № 02-04/105-04/305/001/2016-7012/2 от 17.11.2016, 1/275
Ограничение прав и обременение объекта недвижимости:			
3.	3.256.1.	вид:	Аренда (в том числе, субаренда)
		дата государственной регистрации:	16.01.2015
		номер государственной регистрации:	04-04/105-05/021/2014-148/2
		срок, на который установлено ограничение прав и обременение объекта недвижимости:	на 49 лет
		лицо, в пользу которого установлено ограничение прав и обременение объекта недвижимости:	Общество с ограниченной ответственностью Племзавод имени Кирова, ИНН: 0260009566
основание государственной регистрации:		'Договор аренды земельного участка, находящегося в общей долевой собственности граждан, при множественности лиц на стороне арендодателей' №б/н от 17.12.2014	

Государственный регистратор		ФГИС ЕГРН
полное наименование должности	подпись	инициалы, фамилия

М.П.

<b>Земельный участок</b>			
(вид объекта недвижимости)			
Лист № ____ Раздела <u>2</u>	Всего листов раздела <u>2</u> : ____	Всего разделов: ____	Всего листов выписки: ____
<b>14.09.2021 № 99/2021/417194763</b>			
Кадастровый номер:		<b>02:22:000000:3587</b>	

1.	Правообладатель (правообладатели):	1.257.	Муфазалова Рузиля Фановна
2.	Вид, номер и дата государственной регистрации права:	2.257.	Долевая собственность, № 02:22:000000:3587-02/105/2017-2 от 31.03.2017, 1/275
3.	Ограничение прав и обременение объекта недвижимости:		
	3.257.1.	вид:	Аренда (в том числе, субаренда)
		дата государственной регистрации:	16.01.2015
		номер государственной регистрации:	04-04/105-05/021/2014-148/2
		срок, на который установлено ограничение прав и обременение объекта недвижимости:	на 49 лет
	лицо, в пользу которого установлено ограничение прав и обременение объекта недвижимости:	Общество с ограниченной ответственностью Племзавод имени Кирова, ИНН: 0260009566	
	основание государственной регистрации:	'Договор аренды земельного участка, находящегося в общей долевой собственности граждан, при множественности лиц на стороне арендодателей' №б/н от 17.12.2014	

Государственный регистратор		ФГИС ЕГРН
полное наименование должности	подпись	инициалы, фамилия

М.П.

<b>Земельный участок</b>			
(вид объекта недвижимости)			
Лист № ____ Раздела <u>2</u>	Всего листов раздела <u>2</u> : ____	Всего разделов: ____	Всего листов выписки: ____
<b>14.09.2021 № 99/2021/417194763</b>			
Кадастровый номер:		<b>02:22:000000:3587</b>	

1.	Правообладатель (правообладатели):	1.258.	Тупеева Венера Фауиловна
2.	Вид, номер и дата государственной регистрации права:	2.258.	Долевая собственность, № 02:22:000000:3587-02/105/2017-4 от 02.05.2017, 1/275
3.	Ограничение прав и обременение объекта недвижимости:		
	3.258.1.	вид:	Аренда (в том числе, субаренда)
		дата государственной регистрации:	16.01.2015
		номер государственной регистрации:	04-04/105-05/021/2014-148/2
		срок, на который установлено ограничение прав и обременение объекта недвижимости:	на 49 лет
	лицо, в пользу которого установлено ограничение прав и обременение объекта недвижимости:	Общество с ограниченной ответственностью Племзавод имени Кирова, ИНН: 0260009566	
	основание государственной регистрации:	'Договор аренды земельного участка, находящегося в общей долевой собственности граждан, при множественности лиц на стороне арендодателей' №б/н от 17.12.2014	

Государственный регистратор		ФГИС ЕГРН
полное наименование должности	подпись	инициалы, фамилия

М.П.

<b>Земельный участок</b>			
(вид объекта недвижимости)			
Лист № ____ Раздела <u>2</u>	Всего листов раздела <u>2</u> : ____	Всего разделов: ____	Всего листов выписки: ____
<b>14.09.2021 № 99/2021/417194763</b>			
Кадастровый номер:		<b>02:22:000000:3587</b>	

1.	Правообладатель (правообладатели):	1.259.	Шакирова Таслима Закиевна
2.	Вид, номер и дата государственной регистрации права:	2.259.	Долевая собственность, № 02:22:000000:3587-02/105/2017-6 от 25.07.2017, 1/275
3.	Ограничение прав и обременение объекта недвижимости:		
	3.259.1.	вид:	Аренда (в том числе, субаренда)
		дата государственной регистрации:	16.01.2015
		номер государственной регистрации:	04-04/105-05/021/2014-148/2
		срок, на который установлено ограничение прав и обременение объекта недвижимости:	на 49 лет
	лицо, в пользу которого установлено ограничение прав и обременение объекта недвижимости:	Общество с ограниченной ответственностью Племзавод имени Кирова, ИНН: 0260009566	
	основание государственной регистрации:	'Договор аренды земельного участка, находящегося в общей долевой собственности граждан, при множественности лиц на стороне арендодателей' №б/н от 17.12.2014	

Государственный регистратор		ФГИС ЕГРН
полное наименование должности	подпись	инициалы, фамилия

М.П.

<b>Земельный участок</b>			
(вид объекта недвижимости)			
Лист № ____ Раздела <u>2</u>	Всего листов раздела <u>2</u> : ____	Всего разделов: ____	Всего листов выписки: ____
<b>14.09.2021 № 99/2021/417194763</b>			
Кадастровый номер:		<b>02:22:000000:3587</b>	

1.	Правообладатель (правообладатели):	1.260.	Тимергазин Айдар Акрамович
2.	Вид, номер и дата государственной регистрации права:	2.260.	Долевая собственность, № 02:22:000000:3587-02/105/2017-7 от 04.10.2017, 1/275
3.	Ограничение прав и обременение объекта недвижимости:		
	3.260.1.	вид:	Аренда (в том числе, субаренда)
		дата государственной регистрации:	16.01.2015
		номер государственной регистрации:	04-04/105-05/021/2014-148/2
		срок, на который установлено ограничение прав и обременение объекта недвижимости:	на 49 лет
	лицо, в пользу которого установлено ограничение прав и обременение объекта недвижимости:	Общество с ограниченной ответственностью Племзавод имени Кирова, ИНН: 0260009566	
	основание государственной регистрации:	'Договор аренды земельного участка, находящегося в общей долевой собственности граждан, при множественности лиц на стороне арендодателей' №б/н от 17.12.2014	

Государственный регистратор		ФГИС ЕГРН
полное наименование должности	подпись	инициалы, фамилия

М.П.



<b>Земельный участок</b>			
(вид объекта недвижимости)			
Лист № ____ Раздела <u>2</u>	Всего листов раздела <u>2</u> : ____	Всего разделов: ____	Всего листов выписки: ____
14.09.2021 № 99/2021/417194763			
Кадастровый номер:		02:22:000000:3587	

1.	Правообладатель (правообладатели):	1.261.	Ахматханов Гамбар Нагимович
2.	Вид, номер и дата государственной регистрации права:	2.261.	Долевая собственность, № 02:22:000000:3587-02/105/2018-10 от 18.01.2018, 1/550
3.	Ограничение прав и обременение объекта недвижимости:		
	3.261.1.	вид:	Аренда (в том числе, субаренда)
		дата государственной регистрации:	16.01.2015
		номер государственной регистрации:	04-04/105-05/021/2014-148/2
		срок, на который установлено ограничение прав и обременение объекта недвижимости:	на 49 лет
	лицо, в пользу которого установлено ограничение прав и обременение объекта недвижимости:	Общество с ограниченной ответственностью Племзавод имени Кирова, ИНН: 0260009566	
	основание государственной регистрации:	'Договор аренды земельного участка, находящегося в общей долевой собственности граждан, при множественности лиц на стороне арендодателей' №б/н от 17.12.2014	

Государственный регистратор		ФГИС ЕГРН
полное наименование должности	подпись	инициалы, фамилия

М.П.

<b>Земельный участок</b>			
(вид объекта недвижимости)			
Лист № ____ Раздела <u>2</u>	Всего листов раздела <u>2</u> : ____	Всего разделов: ____	Всего листов выписки: ____
14.09.2021 № 99/2021/417194763			
Кадастровый номер:		02:22:000000:3587	

1.	Правообладатель (правообладатели):	1.262.	Баязитова Фауа Нагимовна
2.	Вид, номер и дата государственной регистрации права:	2.262.	Долевая собственность, № 02:22:000000:3587-02/123/2018-11 от 31.01.2018, 1/550
3.	Ограничение прав и обременение объекта недвижимости:		
	3.262.1.	вид:	Аренда (в том числе, субаренда)
		дата государственной регистрации:	16.01.2015
		номер государственной регистрации:	04-04/105-05/021/2014-148/2
		срок, на который установлено ограничение прав и обременение объекта недвижимости:	на 49 лет
	лицо, в пользу которого установлено ограничение прав и обременение объекта недвижимости:	Общество с ограниченной ответственностью Племзавод имени Кирова, ИНН: 0260009566	
	основание государственной регистрации:	'Договор аренды земельного участка, находящегося в общей долевой собственности граждан, при множественности лиц на стороне арендодателей' №б/н от 17.12.2014	

Государственный регистратор		ФГИС ЕГРН
полное наименование должности	подпись	инициалы, фамилия

М.П.

<b>Земельный участок</b>			
(вид объекта недвижимости)			
Лист № ____ Раздела <u>2</u>	Всего листов раздела <u>2</u> : ____	Всего разделов: ____	Всего листов выписки: ____
<b>14.09.2021 № 99/2021/417194763</b>			
Кадастровый номер:		<b>02:22:000000:3587</b>	

1.	Правообладатель (правообладатели):	1.263.	Гареева Алфиза Зуфаровна
2.	Вид, номер и дата государственной регистрации права:	2.263.	Долевая собственность, № 02:22:000000:3587-02/105/2018-13 от 12.07.2018, 1/275
3.	Ограничение прав и обременение объекта недвижимости:		
	3.263.1.	вид:	Аренда (в том числе, субаренда)
		дата государственной регистрации:	16.01.2015
		номер государственной регистрации:	04-04/105-05/021/2014-148/2
		срок, на который установлено ограничение прав и обременение объекта недвижимости:	на 49 лет
		лицо, в пользу которого установлено ограничение прав и обременение объекта недвижимости:	Общество с ограниченной ответственностью Племзавод имени Кирова, ИНН: 0260009566
	основание государственной регистрации:	'Договор аренды земельного участка, находящегося в общей долевой собственности граждан, при множественности лиц на стороне арендодателей' №б/н от 17.12.2014	

Государственный регистратор		ФГИС ЕГРН
полное наименование должности	подпись	инициалы, фамилия

М.П.

<b>Земельный участок</b>			
(вид объекта недвижимости)			
Лист № ____ Раздела <u>2</u>	Всего листов раздела <u>2</u> : ____	Всего разделов: ____	Всего листов выписки: ____
<b>14.09.2021 № 99/2021/417194763</b>			
Кадастровый номер:		<b>02:22:000000:3587</b>	

1.	Правообладатель (правообладатели):	1.264.	Шагеева Рима Гильфановна
2.	Вид, номер и дата государственной регистрации права:	2.264.	Долевая собственность, № 02:22:000000:3587-02/105/2018-14 от 19.12.2018, 1/275
3.	Ограничение прав и обременение объекта недвижимости:		
	3.264.1.	вид:	Аренда (в том числе, субаренда)
		дата государственной регистрации:	16.01.2015
		номер государственной регистрации:	04-04/105-05/021/2014-148/2
		срок, на который установлено ограничение прав и обременение объекта недвижимости:	на 49 лет
		лицо, в пользу которого установлено ограничение прав и обременение объекта недвижимости:	Общество с ограниченной ответственностью Племзавод имени Кирова, ИНН: 0260009566
	основание государственной регистрации:	'Договор аренды земельного участка, находящегося в общей долевой собственности граждан, при множественности лиц на стороне арендодателей' №б/н от 17.12.2014	

Государственный регистратор		ФГИС ЕГРН
полное наименование должности	подпись	инициалы, фамилия

М.П.

<b>Земельный участок</b>			
(вид объекта недвижимости)			
Лист № ____ Раздела <u>2</u>	Всего листов раздела <u>2</u> : ____	Всего разделов: ____	Всего листов выписки: ____
<b>14.09.2021 № 99/2021/417194763</b>			
Кадастровый номер:		<b>02:22:000000:3587</b>	

1.	Правообладатель (правообладатели):	1.265.	Шакиров Марат Руфатович
2.	Вид, номер и дата государственной регистрации права:	2.265.	Долевая собственность, № 02:22:000000:3587-02/105/2019-25 от 02.04.2019, 1/275
3.	Ограничение прав и обременение объекта недвижимости:		
	3.265.1.	вид:	Аренда (в том числе, субаренда)
		дата государственной регистрации:	16.01.2015
		номер государственной регистрации:	04-04/105-05/021/2014-148/2
		срок, на который установлено ограничение прав и обременение объекта недвижимости:	на 49 лет
	лицо, в пользу которого установлено ограничение прав и обременение объекта недвижимости:	Общество с ограниченной ответственностью Племзавод имени Кирова, ИНН: 0260009566	
	основание государственной регистрации:	'Договор аренды земельного участка, находящегося в общей долевой собственности граждан, при множественности лиц на стороне арендодателей' №б/н от 17.12.2014	

Государственный регистратор		ФГИС ЕГРН
полное наименование должности	подпись	инициалы, фамилия

М.П.

<b>Земельный участок</b>			
(вид объекта недвижимости)			
Лист № ____ Раздела <u>2</u>	Всего листов раздела <u>2</u> : ____	Всего разделов: ____	Всего листов выписки: ____
<b>14.09.2021 № 99/2021/417194763</b>			
Кадастровый номер:		<b>02:22:000000:3587</b>	

1.	Правообладатель (правообладатели):	1.266.	Зарипов Мухаматназиф Хаматнурович
2.	Вид, номер и дата государственной регистрации права:	2.266.	Долевая собственность, № 02:22:000000:3587-02/105/2019-38 от 17.09.2019, 1/275
3.	Ограничение прав и обременение объекта недвижимости:		
	3.266.1.	вид:	Аренда (в том числе, субаренда)
		дата государственной регистрации:	16.01.2015
		номер государственной регистрации:	04-04/105-05/021/2014-148/2
		срок, на который установлено ограничение прав и обременение объекта недвижимости:	на 49 лет
	лицо, в пользу которого установлено ограничение прав и обременение объекта недвижимости:	Общество с ограниченной ответственностью Племзавод имени Кирова, ИНН: 0260009566	
	основание государственной регистрации:	'Договор аренды земельного участка, находящегося в общей долевой собственности граждан, при множественности лиц на стороне арендодателей' №б/н от 17.12.2014	

Государственный регистратор		ФГИС ЕГРН
полное наименование должности	подпись	инициалы, фамилия

М.П.

<b>Земельный участок</b>			
(вид объекта недвижимости)			
Лист № ____ Раздела <u>2</u>	Всего листов раздела <u>2</u> : ____	Всего разделов: ____	Всего листов выписки: ____
14.09.2021 № 99/2021/417194763			
Кадастровый номер:		02:22:000000:3587	

1.	Правообладатель (правообладатели):	1.267.	Сафиуллина Мадина Ханафиевна
2.	Вид, номер и дата государственной регистрации права:	2.267.	Долевая собственность, № 02:22:000000:3587-02/363/2020-52 от 08.07.2020, 1/275
3.	Ограничение прав и обременение объекта недвижимости:		
	3.267.1.	вид:	Аренда (в том числе, субаренда)
		дата государственной регистрации:	16.01.2015
		номер государственной регистрации:	04-04/105-05/021/2014-148/2
		срок, на который установлено ограничение прав и обременение объекта недвижимости:	на 49 лет
	лицо, в пользу которого установлено ограничение прав и обременение объекта недвижимости:	Общество с ограниченной ответственностью Племзавод имени Кирова, ИНН: 0260009566	
	основание государственной регистрации:	'Договор аренды земельного участка, находящегося в общей долевой собственности граждан, при множественности лиц на стороне арендодателей' №б/н от 17.12.2014	

Государственный регистратор		ФГИС ЕГРН
полное наименование должности	подпись	инициалы, фамилия

М.П.

<b>Земельный участок</b>			
(вид объекта недвижимости)			
Лист № ____ Раздела <u>2</u>	Всего листов раздела <u>2</u> : ____	Всего разделов: ____	Всего листов выписки: ____
14.09.2021 № 99/2021/417194763			
Кадастровый номер:		02:22:000000:3587	

1.	Правообладатель (правообладатели):	1.268.	Гаскаров Фагим Ахьямович
2.	Вид, номер и дата государственной регистрации права:	2.268.	Долевая собственность, № 02:22:000000:3587-02/363/2021-57 от 29.01.2021, 1/550
3.	Ограничение прав и обременение объекта недвижимости:		
	3.268.1.	вид:	Аренда (в том числе, субаренда)
		дата государственной регистрации:	16.01.2015
		номер государственной регистрации:	04-04/105-05/021/2014-148/2
		срок, на который установлено ограничение прав и обременение объекта недвижимости:	на 49 лет
	лицо, в пользу которого установлено ограничение прав и обременение объекта недвижимости:	Общество с ограниченной ответственностью Племзавод имени Кирова, ИНН: 0260009566	
	основание государственной регистрации:	'Договор аренды земельного участка, находящегося в общей долевой собственности граждан, при множественности лиц на стороне арендодателей' №б/н от 17.12.2014	

Государственный регистратор		ФГИС ЕГРН
полное наименование должности	подпись	инициалы, фамилия

М.П.

<b>Земельный участок</b>			
(вид объекта недвижимости)			
Лист № ____ Раздела <u>2</u>	Всего листов раздела <u>2</u> : ____	Всего разделов: ____	Всего листов выписки: ____
<b>14.09.2021 № 99/2021/417194763</b>			
Кадастровый номер:		<b>02:22:000000:3587</b>	

1. Правообладатель (правообладатели):	1.269.	Гимадрисламова Фина Ахкямовна
2. Вид, номер и дата государственной регистрации права:	2.269.	Долевая собственность, № 02:22:000000:3587-02/363/2021-60 от 29.01.2021, 1/550
Ограничение прав и обременение объекта недвижимости:		
3. 3.269.1.	вид:	Аренда (в том числе, субаренда)
	дата государственной регистрации:	16.01.2015
	номер государственной регистрации:	04-04/105-05/021/2014-148/2
	срок, на который установлено ограничение прав и обременение объекта недвижимости:	на 49 лет
	лицо, в пользу которого установлено ограничение прав и обременение объекта недвижимости:	Общество с ограниченной ответственностью Племзавод имени Кирова, ИНН: 0260009566
основание государственной регистрации:	'Договор аренды земельного участка, находящегося в общей долевой собственности граждан, при множественности лиц на стороне арендодателей' №б/н от 17.12.2014	

Государственный регистратор		ФГИС ЕГРН
полное наименование должности	подпись	инициалы, фамилия

М.П.

<b>Земельный участок</b>			
(вид объекта недвижимости)			
Лист № ____ Раздела <u>2</u>	Всего листов раздела <u>2</u> : ____	Всего разделов: ____	Всего листов выписки: ____
<b>14.09.2021 № 99/2021/417194763</b>			
Кадастровый номер:		<b>02:22:000000:3587</b>	

1. Правообладатель (правообладатели):	1.270.	Гаскаров Фанил Ахкямович
2. Вид, номер и дата государственной регистрации права:	2.270.	Долевая собственность, № 02:22:000000:3587-02/363/2021-61 от 29.01.2021, 1/550
Ограничение прав и обременение объекта недвижимости:		
3. 3.270.1.	вид:	Аренда (в том числе, субаренда)
	дата государственной регистрации:	16.01.2015
	номер государственной регистрации:	04-04/105-05/021/2014-148/2
	срок, на который установлено ограничение прав и обременение объекта недвижимости:	на 49 лет
	лицо, в пользу которого установлено ограничение прав и обременение объекта недвижимости:	Общество с ограниченной ответственностью Племзавод имени Кирова, ИНН: 0260009566
основание государственной регистрации:	'Договор аренды земельного участка, находящегося в общей долевой собственности граждан, при множественности лиц на стороне арендодателей' №б/н от 17.12.2014	
1. Правообладатель (правообладатели):	1.271.	Рафикова Фагима Ахкямовна
2. Вид, номер и дата государственной регистрации права:	2.271.	Долевая собственность, № 02:22:000000:3587-02/363/2021-63 от 03.02.2021, 1/550
3. Ограничение прав и обременение объекта недвижимости:	не зарегистрировано	

Государственный регистратор		ФГИС ЕГРН
полное наименование должности	подпись	инициалы, фамилия

М.П.

<b>Земельный участок</b>			
(вид объекта недвижимости)			
Лист № ____ Раздела <u>2</u>	Всего листов раздела <u>2</u> : ____	Всего разделов: ____	Всего листов выписки: ____
<b>14.09.2021 № 99/2021/417194763</b>			
Кадастровый номер:		<b>02:22:000000:3587</b>	

1.	Правообладатель (правообладатели):	1.272.	Хайруллин Талгат Хадимуллинович
2.	Вид, номер и дата государственной регистрации права:	2.272.	Долевая собственность, № 02:22:000000:3587-02/363/2021-65 от 20.02.2021, 1/275
Ограничение прав и обременение объекта недвижимости:			
3.	3.272.1.	вид:	Аренда (в том числе, субаренда)
		дата государственной регистрации:	16.01.2015
		номер государственной регистрации:	04-04/105-05/021/2014-148/2
		срок, на который установлено ограничение прав и обременение объекта недвижимости:	на 49 лет
		лицо, в пользу которого установлено ограничение прав и обременение объекта недвижимости:	Общество с ограниченной ответственностью Племзавод имени Кирова, ИНН: 0260009566
основание государственной регистрации:		'Договор аренды земельного участка, находящегося в общей долевой собственности граждан, при множественности лиц на стороне арендодателей' №б/н от 17.12.2014	

Государственный регистратор		ФГИС ЕГРН
полное наименование должности	подпись	инициалы, фамилия

М.П.

<b>Земельный участок</b>			
(вид объекта недвижимости)			
Лист № ____ Раздела <u>2</u>	Всего листов раздела <u>2</u> : ____	Всего разделов: ____	Всего листов выписки: ____
<b>14.09.2021 № 99/2021/417194763</b>			
Кадастровый номер:		<b>02:22:000000:3587</b>	

1.	Правообладатель (правообладатели):	1.273.	Имаев Айнур Альбертович
2.	Вид, номер и дата государственной регистрации права:	2.273.	Долевая собственность, № 02:22:000000:3587-02/363/2021-66 от 26.02.2021, 1/550
Ограничение прав и обременение объекта недвижимости:			
3.	3.273.1.	вид:	Аренда (в том числе, субаренда)
		дата государственной регистрации:	16.01.2015
		номер государственной регистрации:	04-04/105-05/021/2014-148/2
		срок, на который установлено ограничение прав и обременение объекта недвижимости:	на 49 лет
		лицо, в пользу которого установлено ограничение прав и обременение объекта недвижимости:	Общество с ограниченной ответственностью Племзавод имени Кирова, ИНН: 0260009566
основание государственной регистрации:		'Договор аренды земельного участка, находящегося в общей долевой собственности граждан, при множественности лиц на стороне арендодателей' №б/н от 17.12.2014	

Государственный регистратор		ФГИС ЕГРН
полное наименование должности	подпись	инициалы, фамилия

М.П.

<b>Земельный участок</b>			
(вид объекта недвижимости)			
Лист № ____ Раздела <u>2</u>	Всего листов раздела <u>2</u> : ____	Всего разделов: ____	Всего листов выписки: ____
<b>14.09.2021 № 99/2021/417194763</b>			
Кадастровый номер:		<b>02:22:000000:3587</b>	

1.	Правообладатель (правообладатели):	1.274.	Имаева Назира Нигаматовна
2.	Вид, номер и дата государственной регистрации права:	2.274.	Долевая собственность, № 02:22:000000:3587-02/363/2021-68 от 26.02.2021, 1/550
3.	Ограничение прав и обременение объекта недвижимости:		
	3.274.1.	вид:	Аренда (в том числе, субаренда)
		дата государственной регистрации:	16.01.2015
		номер государственной регистрации:	04-04/105-05/021/2014-148/2
		срок, на который установлено ограничение прав и обременение объекта недвижимости:	на 49 лет
лицо, в пользу которого установлено ограничение прав и обременение объекта недвижимости:		Общество с ограниченной ответственностью Племзавод имени Кирова, ИНН: 0260009566	
	основание государственной регистрации:	'Договор аренды земельного участка, находящегося в общей долевой собственности граждан, при множественности лиц на стороне арендодателей' №б/н от 17.12.2014	

Государственный регистратор		ФГИС ЕГРН
полное наименование должности	подпись	инициалы, фамилия

М.П.

<b>Земельный участок</b>			
(вид объекта недвижимости)			
Лист № ____ Раздела <u>2</u>	Всего листов раздела <u>2</u> : ____	Всего разделов: ____	Всего листов выписки: ____
<b>14.09.2021 № 99/2021/417194763</b>			
Кадастровый номер:		<b>02:22:000000:3587</b>	

1.	Правообладатель (правообладатели):	1.275.	Фархтдинова Зинаида Никитична
2.	Вид, номер и дата государственной регистрации права:	2.275.	Долевая собственность, № 02:22:000000:3587-02/363/2021-71 от 19.04.2021, 1/275
3.	Ограничение прав и обременение объекта недвижимости:		
	3.275.1.	вид:	Аренда (в том числе, субаренда)
		дата государственной регистрации:	16.01.2015
		номер государственной регистрации:	04-04/105-05/021/2014-148/2
		срок, на который установлено ограничение прав и обременение объекта недвижимости:	на 49 лет
лицо, в пользу которого установлено ограничение прав и обременение объекта недвижимости:		Общество с ограниченной ответственностью Племзавод имени Кирова, ИНН: 0260009566	
	основание государственной регистрации:	'Договор аренды земельного участка, находящегося в общей долевой собственности граждан, при множественности лиц на стороне арендодателей' №б/н от 17.12.2014	

Государственный регистратор		ФГИС ЕГРН
полное наименование должности	подпись	инициалы, фамилия

М.П.

<b>Земельный участок</b>			
(вид объекта недвижимости)			
Лист № <u>   </u> Раздела <u> 2 </u>	Всего листов раздела <u> 2 </u> : <u>   </u>	Всего разделов: <u>   </u>	Всего листов выписки: <u>   </u>
<b>14.09.2021 № 99/2021/417194763</b>			
Кадастровый номер:		<b>02:22:000000:3587</b>	

1.	Правообладатель (правообладатели):	1.276.	Сарварова Альфия Шамилевна
2.	Вид, номер и дата государственной регистрации права:	2.276.	Долевая собственность, № 02:22:000000:3587-02/363/2021-74 от 21.05.2021, 1/275
3.	Ограничение прав и обременение объекта недвижимости:		
	3.276.1.	вид:	Аренда (в том числе, субаренда)
		дата государственной регистрации:	16.01.2015
		номер государственной регистрации:	04-04/105-05/021/2014-148/2
		срок, на который установлено ограничение прав и обременение объекта недвижимости:	на 49 лет
	лицо, в пользу которого установлено ограничение прав и обременение объекта недвижимости:	Общество с ограниченной ответственностью Племзавод имени Кирова, ИНН: 0260009566	
	основание государственной регистрации:	'Договор аренды земельного участка, находящегося в общей долевой собственности граждан, при множественности лиц на стороне арендодателей' №б/н от 17.12.2014	

Государственный регистратор		ФГИС ЕГРН
полное наименование должности	подпись	инициалы, фамилия

М.П.

<b>Земельный участок</b>			
(вид объекта недвижимости)			
Лист № <u>   </u> Раздела <u> 2 </u>	Всего листов раздела <u> 2 </u> : <u>   </u>	Всего разделов: <u>   </u>	Всего листов выписки: <u>   </u>
<b>14.09.2021 № 99/2021/417194763</b>			
Кадастровый номер:		<b>02:22:000000:3587</b>	

1.	Правообладатель (правообладатели):	1.277.	Гарданов Фоат Шайшарифович
2.	Вид, номер и дата государственной регистрации права:	2.277.	Долевая собственность, № 02:22:000000:3587-02/363/2021-76 от 08.06.2021, 1/275
3.	Ограничение прав и обременение объекта недвижимости:		
	3.277.1.	вид:	Аренда (в том числе, субаренда)
		дата государственной регистрации:	16.01.2015
		номер государственной регистрации:	04-04/105-05/021/2014-148/2
		срок, на который установлено ограничение прав и обременение объекта недвижимости:	на 49 лет
	лицо, в пользу которого установлено ограничение прав и обременение объекта недвижимости:	Общество с ограниченной ответственностью Племзавод имени Кирова, ИНН: 0260009566	
	основание государственной регистрации:	'Договор аренды земельного участка, находящегося в общей долевой собственности граждан, при множественности лиц на стороне арендодателей' №б/н от 17.12.2014	

Государственный регистратор		ФГИС ЕГРН
полное наименование должности	подпись	инициалы, фамилия

М.П.



<b>Земельный участок</b>			
(вид объекта недвижимости)			
Лист № <u>   </u> Раздела <u> 2 </u>	Всего листов раздела <u> 2 </u> : <u>   </u>	Всего разделов: <u>   </u>	Всего листов выписки: <u>   </u>
<b>14.09.2021 № 99/2021/417194763</b>			
Кадастровый номер:		<b>02:22:000000:3587</b>	

1.	Правообладатель (правообладатели):	1.278.	Хайдарова Надалия Фаниловна
2.	Вид, номер и дата государственной регистрации права:	2.278.	Долевая собственность, № 02:22:000000:3587-02/363/2021-78 от 22.06.2021, 1/275
3.	Ограничение прав и обременение объекта недвижимости:		
	3.278.1.	вид:	Аренда (в том числе, субаренда)
		дата государственной регистрации:	16.01.2015
		номер государственной регистрации:	04-04/105-05/021/2014-148/2
		срок, на который установлено ограничение прав и обременение объекта недвижимости:	на 49 лет
	лицо, в пользу которого установлено ограничение прав и обременение объекта недвижимости:	Общество с ограниченной ответственностью Племзавод имени Кирова, ИНН: 0260009566	
	основание государственной регистрации:	'Договор аренды земельного участка, находящегося в общей долевой собственности граждан, при множественности лиц на стороне арендодателей' №б/н от 17.12.2014	

Государственный регистратор		ФГИС ЕГРН
полное наименование должности	подпись	инициалы, фамилия

М.П.

<b>Земельный участок</b>			
(вид объекта недвижимости)			
Лист № <u>   </u> Раздела <u> 2 </u>	Всего листов раздела <u> 2 </u> : <u>   </u>	Всего разделов: <u>   </u>	Всего листов выписки: <u>   </u>
<b>14.09.2021 № 99/2021/417194763</b>			
Кадастровый номер:		<b>02:22:000000:3587</b>	

1.	Правообладатель (правообладатели):	1.279.	Кашапов Ансаф Кашфелбаянович
2.	Вид, номер и дата государственной регистрации права:	2.279.	Долевая собственность, № 02:22:000000:3587-02/363/2021-87 от 23.08.2021, 1/275
3.	Ограничение прав и обременение объекта недвижимости:		
	3.279.1.	вид:	Аренда (в том числе, субаренда)
		дата государственной регистрации:	16.01.2015
		номер государственной регистрации:	04-04/105-05/021/2014-148/2
		срок, на который установлено ограничение прав и обременение объекта недвижимости:	на 49 лет
	лицо, в пользу которого установлено ограничение прав и обременение объекта недвижимости:	Общество с ограниченной ответственностью Племзавод имени Кирова, ИНН: 0260009566	
	основание государственной регистрации:	'Договор аренды земельного участка, находящегося в общей долевой собственности граждан, при множественности лиц на стороне арендодателей' №б/н от 17.12.2014	

Государственный регистратор		ФГИС ЕГРН
полное наименование должности	подпись	инициалы, фамилия

М.П.

<b>Земельный участок</b>			
(вид объекта недвижимости)			
Лист № ____ Раздела <u>2</u>	Всего листов раздела <u>2</u> : ____	Всего разделов: ____	Всего листов выписки: ____
14.09.2021 № 99/2021/417194763			
Кадастровый номер:		02:22:000000:3587	

1.	Правообладатель (правообладатели):	1.280.	Фатхутдинов Винер Маснаевич
2.	Вид, номер и дата государственной регистрации права:	2.280.	Долевая собственность, № 02:22:000000:3587-02/363/2021-90 от 26.08.2021, 1/275
3.	Ограничение прав и обременение объекта недвижимости:		
	3.280.1.	вид:	Аренда (в том числе, субаренда)
		дата государственной регистрации:	16.01.2015
		номер государственной регистрации:	04-04/105-05/021/2014-148/2
		срок, на который установлено ограничение прав и обременение объекта недвижимости:	на 49 лет
	лицо, в пользу которого установлено ограничение прав и обременение объекта недвижимости:	Общество с ограниченной ответственностью Племзавод имени Кирова, ИНН: 0260009566	
	основание государственной регистрации:	'Договор аренды земельного участка, находящегося в общей долевой собственности граждан, при множественности лиц на стороне арендодателей' №б/н от 17.12.2014	
4.	Договоры участия в долевом строительстве:	не зарегистрировано	
5.	Заявленные в судебном порядке права требования:	данные отсутствуют	
6.	Сведения о возражении в отношении зарегистрированного права:	данные отсутствуют	
7.	Сведения о наличии решения об изъятии объекта недвижимости для государственных и муниципальных нужд:	данные отсутствуют	
8.	Сведения о невозможности государственной регистрации без личного участия правообладателя или его законного представителя:		
9.	Правопритязания и сведения о наличии поступивших, но не рассмотренных заявлений о проведении государственной регистрации права (перехода, прекращения права), ограничения права или обременения объекта недвижимости, сделки в отношении объекта недвижимости:	данные отсутствуют	
10.	Сведения об осуществлении государственной регистрации сделки, права, ограничения права без необходимого в силу закона согласия третьего лица, органа:	данные отсутствуют	
11.	Сведения о невозможности государственной регистрации перехода, прекращения, ограничения права на земельный участок из земель сельскохозяйственного назначения:		

Государственный регистратор		ФГИС ЕГРН
полное наименование должности	подпись	инициалы, фамилия

М.П.

Раздел 3

Выписка из Единого государственного реестра недвижимости об объекте недвижимости  
**Описание местоположения земельного участка**

<b>Земельный участок</b>			
(вид объекта недвижимости)			
Лист № ____ Раздела <u>3</u>	Всего листов раздела <u>3</u> : ____	Всего разделов: ____	Всего листов выписки: ____
14.09.2021 № 99/2021/417194763			
Кадастровый номер:		02:22:000000:3587	

План (чертеж, схема) земельного участка			
Масштаб 1: данные отсутствуют	Условные обозначения:		

Государственный регистратор		ФГИС ЕГРН
полное наименование должности	подпись	инициалы, фамилия

М.П.

Выписка из Единого государственного реестра недвижимости об объекте недвижимости  
Сведения о частях земельного участка

<b>Земельный участок</b>			
<small>(вид объекта недвижимости)</small>			
Лист № __ Раздела <b>4</b>	Всего листов раздела <b>4</b> : __	Всего разделов: __	Всего листов выписки: __
<b>14.09.2021 № 99/2021/417194763</b>			
Кадастровый номер:		<b>02:22:000000:3587</b>	

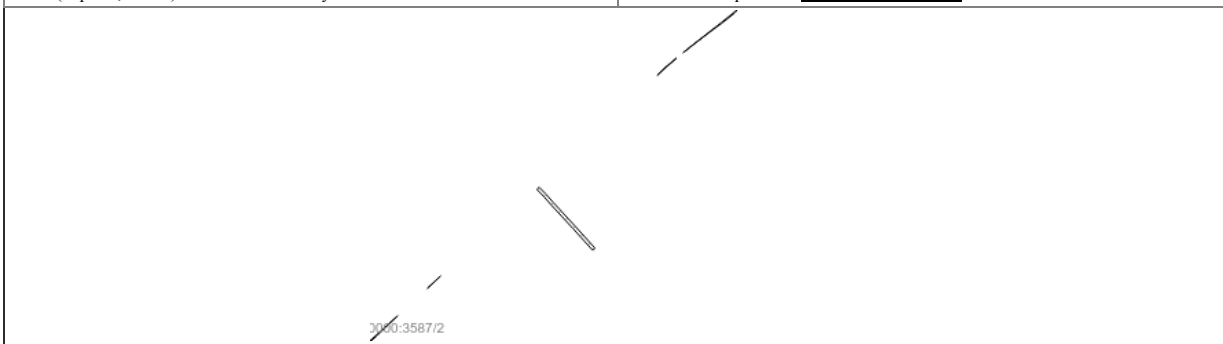
План (чертеж, схема) части земельного участка	Учетный номер части: <b>02:22:000000:3587/1</b>
	
Масштаб 1: данные отсутствуют	Условные обозначения:

Государственный регистратор		ФГИС ЕГРН
полное наименование должности	подпись	инициалы, фамилия

М.П.

Выписка из Единого государственного реестра недвижимости об объекте недвижимости  
Сведения о частях земельного участка


<b>Земельный участок</b>			
<small>(вид объекта недвижимости)</small>			
Лист № __ Раздела <b>4</b>	Всего листов раздела <b>4</b> : __	Всего разделов: __	Всего листов выписки: __
<b>14.09.2021 № 99/2021/417194763</b>			
Кадастровый номер:		<b>02:22:000000:3587</b>	

План (чертеж, схема) части земельного участка	Учетный номер части: <b>02:22:000000:3587/2</b>
	
Масштаб 1: данные отсутствуют	Условные обозначения:

Государственный регистратор		ФГИС ЕГРН
полное наименование должности	подпись	инициалы, фамилия

М.П.

<b>Земельный участок</b>			
(вид объекта недвижимости)			
Лист № __ Раздела <b>4</b>	Всего листов раздела <b>4</b> : __	Всего разделов: __	Всего листов выписки: __
<b>14.09.2021 № 99/2021/417194763</b>			
Кадастровый номер:		<b>02:22:000000:3587</b>	

План (чертеж, схема) части земельного участка	Учетный номер части: <b>02:22:000000:3587/3</b>
	
Масштаб 1: данные отсутствуют	Условные обозначения:

Государственный регистратор		ФГИС ЕГРН
полное наименование должности	подпись	инициалы, фамилия

М.П.


<b>Земельный участок</b>			
(вид объекта недвижимости)			
Лист № __ Раздела <b>4</b>	Всего листов раздела <b>4</b> : __	Всего разделов: __	Всего листов выписки: __
<b>14.09.2021 № 99/2021/417194763</b>			
Кадастровый номер:		<b>02:22:000000:3587</b>	

План (чертеж, схема) части земельного участка	Учетный номер части: <b>02:22:000000:3587/4</b>
	
Масштаб 1: данные отсутствуют	Условные обозначения:

Государственный регистратор		ФГИС ЕГРН
полное наименование должности	подпись	инициалы, фамилия

М.П.

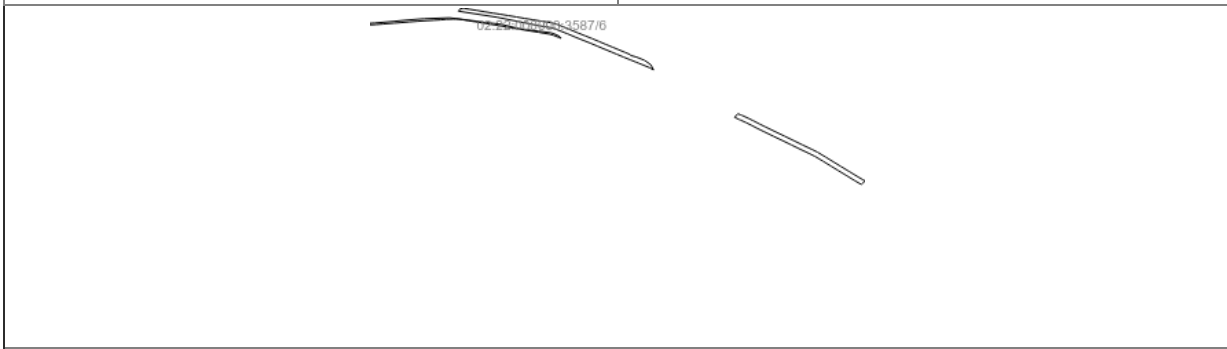
<b>Земельный участок</b>			
(вид объекта недвижимости)			
Лист № <u>    </u> Раздела <u>4</u>	Всего листов раздела <u>4</u> : <u>    </u>	Всего разделов: <u>    </u>	Всего листов выписки: <u>    </u>
14.09.2021 № 99/2021/417194763			
Кадастровый номер:		02:22:000000:3587	

План (чертеж, схема) части земельного участка		Учетный номер части: <u>02:22:000000:3587/5</u>	
			
Масштаб 1: данные отсутствуют	Условные обозначения:		

Государственный регистратор		ФГИС ЕГРН
полное наименование должности	подпись	инициалы, фамилия

М.П.

<b>Земельный участок</b>			
(вид объекта недвижимости)			
Лист № <u>    </u> Раздела <u>4</u>	Всего листов раздела <u>4</u> : <u>    </u>	Всего разделов: <u>    </u>	Всего листов выписки: <u>    </u>
14.09.2021 № 99/2021/417194763			
Кадастровый номер:		02:22:000000:3587	

План (чертеж, схема) части земельного участка		Учетный номер части: <u>02:22:000000:3587/6</u>	
			
Масштаб 1: данные отсутствуют	Условные обозначения:		

Государственный регистратор		ФГИС ЕГРН
полное наименование должности	подпись	инициалы, фамилия

М.П.

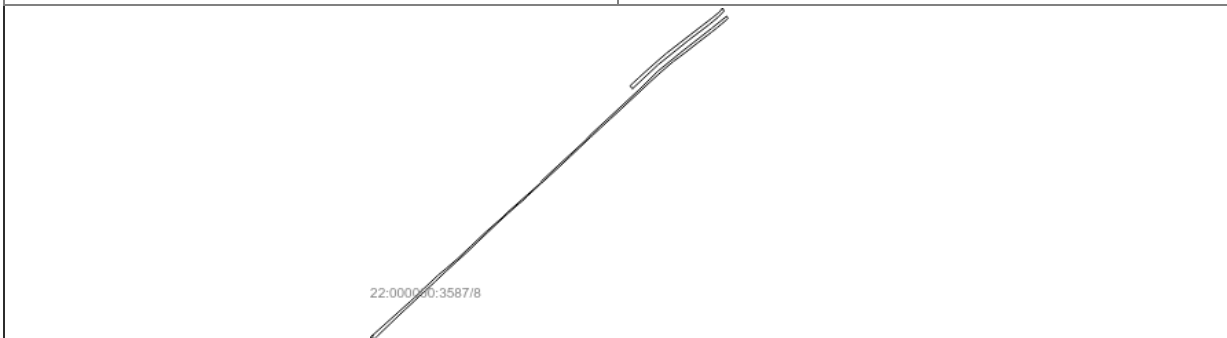
<b>Земельный участок</b>			
(вид объекта недвижимости)			
Лист № __ Раздела <b>4</b>	Всего листов раздела <b>4</b> : __	Всего разделов: __	Всего листов выписки: __
<b>14.09.2021 № 99/2021/417194763</b>			
Кадастровый номер:		<b>02:22:000000:3587</b>	

План (чертеж, схема) части земельного участка	Учетный номер части: <b>02:22:000000:3587/7</b>
	
Масштаб 1: данные отсутствуют	Условные обозначения:

Государственный регистратор		ФГИС ЕГРН
полное наименование должности	подпись	инициалы, фамилия

М.П.

<b>Земельный участок</b>			
(вид объекта недвижимости)			
Лист № __ Раздела <b>4</b>	Всего листов раздела <b>4</b> : __	Всего разделов: __	Всего листов выписки: __
<b>14.09.2021 № 99/2021/417194763</b>			
Кадастровый номер:		<b>02:22:000000:3587</b>	

План (чертеж, схема) части земельного участка	Учетный номер части: <b>02:22:000000:3587/8</b>
	
Масштаб 1: данные отсутствуют	Условные обозначения:

Государственный регистратор		ФГИС ЕГРН
полное наименование должности	подпись	инициалы, фамилия

М.П.

<b>Земельный участок</b>			
(вид объекта недвижимости)			
Лист № __ Раздела <b>4.1</b>	Всего листов раздела <b>4.1</b> : __	Всего разделов: __	Всего листов выписки: __
<b>14.09.2021 № 99/2021/417194763</b>			
Кадастровый номер:		<b>02:22:000000:3587</b>	

Учетный номер части	Площадь (м <sup>2</sup> )	Содержание ограничения в использовании или ограничения права на объект недвижимости или обременения объекта недвижимости
1	2	3
1	79751	Ограничения прав на земельный участок, предусмотренные статьями 56, 56.1 Земельного кодекса Российской Федерации, Постановление Правительства Российской Федерации "О порядке установления охранных зон объектов электросетевого хозяйства и особых условий использования земельных участков, расположенных в границах таких зон" № 160 от 24.02.2009, срок действия: 19.02.2015
2	36690	Ограничения прав на земельный участок, предусмотренные статьями 56, 56.1 Земельного кодекса Российской Федерации, Постановление Правительства РФ "О порядке установления охранных зон объектов электросетевого хозяйства и особых условий использования земельных участков, расположенных в границах таких зон" № 160 от 24.02.2009, срок действия: 20.07.2015
3	55442	Ограничения прав на земельный участок, предусмотренные статьями 56, 56.1 Земельного кодекса Российской Федерации, Постановление Правительства РФ "О порядке установления охранных зон объектов электросетевого хозяйства и особых условий использования земельных участков, расположенных в границах таких зон" № 160 от 24.02.2009, срок действия: 01.08.2015
4	359	Ограничения прав на земельный участок, предусмотренные статьями 56, 56.1 Земельного кодекса Российской Федерации, Постановление Правительства Российской Федерации о порядке установления охранных зон объектов электросетевого хозяйства и особых условий использования земельных участков, расположенных в границах таких зон № 160 от 24.02.2009, срок действия: 30.10.2015
5	16	Ограничения прав на земельный участок, предусмотренные статьями 56, 56.1 Земельного кодекса Российской Федерации, Приказ Управления Федеральной службы государственной регистрации, кадастра и картографии по Республике Башкортостан "Об утверждении границ охранных зон пунктов государственной геодезической сети, расположенных на территории МР Дюртюлинский район РБ". № 397 от 13.09.2017, срок действия: 10.11.2017
6	193671	Ограничения прав на земельный участок, предусмотренные статьями 56, 56.1 Земельного кодекса Российской Федерации, Постановление Правительства РБ "Об утверждении порядков установления и использования полос отвода и придорожных полос автомобильных дорог РБ регионального или межмуниципального значения" № 137 от 29.04.2011, срок действия: 27.02.2020
7	94995	Ограничения прав на земельный участок, предусмотренные статьями 56, 56.1 Земельного кодекса Российской Федерации, Постановление Правительства РБ "Об утверждении Порядков установления и использования полос отвода и придорожных полос автомобильных дорог Республики Башкортостан регионального или межмуниципального значения" № 137 от 29.04.2011, срок действия: 27.02.2020
8	168616	Ограничения прав на земельный участок, предусмотренные статьями 56, 56.1 Земельного кодекса Российской Федерации, Постановление Правительства РБ "Об утверждении порядков установления и использования полос отвода и придорожных полос автомобильных дорог РБ регионального или межмуниципального значения" № 137 от 29.04.2011, срок действия: 25.03.2020

Государственный регистратор		ФГИС ЕГРН
полное наименование должности	подпись	инициалы, фамилия

М.П.

Земельный участок				
(вид объекта недвижимости)				
Лист № ____ Раздела <b>4.2</b>		Всего листов раздела <b>4.2</b> : ____		Всего разделов: ____
14.09.2021 № 99/2021/417194763				
Кадастровый номер:			02:22:000000:3587	
Сведения о характерных точках границы части (частей) земельного участка				
Учетный номер части: 1				
Система координат: МСК-05				
Зона №				
Номер точки	Координаты, м		Описание закрепления на местности	Средняя квадратическая погрешность определения координат характерных точек границы части земельного участка, м
	X	Y		
1	2	3	4	5
1	742331.93	1299808.61	данные отсутствуют	данные отсутствуют
2	742392.51	1299808.61	данные отсутствуют	данные отсутствуют
3	742392.78	1299808.78	данные отсутствуют	данные отсутствуют
4	742352.45	1299822.57	данные отсутствуют	данные отсутствуют
5	742230.05	1299859.96	данные отсутствуют	данные отсутствуют
6	741856.68	1299979.05	данные отсутствуют	данные отсутствуют
7	741754.82	1300025.96	данные отсутствуют	данные отсутствуют
8	741720.1	1300025.55	данные отсутствуют	данные отсутствуют
9	741410.06	1300181.21	данные отсутствуют	данные отсутствуют
9	741410.06	1300181.21	данные отсутствуют	данные отсутствуют
10	741397.97	1300169.62	данные отсутствуют	данные отсутствуют
11	741622.33	1300063.3	данные отсутствуют	данные отсутствуют
12	741848.85	1299958.98	данные отсутствуют	данные отсутствуют
13	742223.68	1299839.43	данные отсутствуют	данные отсутствуют
14	742329.09	1299807.03	данные отсутствуют	данные отсутствуют
15	741352.64	1300211.44	данные отсутствуют	данные отсутствуют
Государственный регистратор			ФГИС ЕГРН	
полное наименование должности			подпись	
			инициалы, фамилия	

М.П.

Раздел 4.2

Выписка из Единого государственного реестра недвижимости об объекте недвижимости  
Сведения о частях земельного участка

Земельный участок				
(вид объекта недвижимости)				
Лист № ____ Раздела <b>4.2</b>		Всего листов раздела <b>4.2</b> : ____		Всего разделов: ____
14.09.2021 № 99/2021/417194763				
Кадастровый номер:			02:22:000000:3587	
Номер точки	Координаты, м		Описание закрепления на местности	Средняя квадратическая погрешность определения координат характерных точек границы части земельного участка, м
	X	Y		
1	2	3	4	5
15	741352.64	1300211.44	данные отсутствуют	данные отсутствуют
15	741352.64	1300211.44	данные отсутствуют	данные отсутствуют
16	741299.87	1300237.92	данные отсутствуют	данные отсутствуют
17	741125.16	1300326.66	данные отсутствуют	данные отсутствуют
18	741307.96	1300213.1	данные отсутствуют	данные отсутствуют
19	741326.6	1300203.44	данные отсутствуют	данные отсутствуют
20	741340.82	1300196.7	данные отсутствуют	данные отсутствуют
21	740597.69	1300708.59	данные отсутствуют	данные отсутствуют
22	740266.92	1300965.18	данные отсутствуют	данные отсутствуют
23	740223.65	1300927.09	данные отсутствуют	данные отсутствуют
24	740175.25	1300876.02	данные отсутствуют	данные отсутствуют
25	740186.31	1300856.43	данные отсутствуют	данные отсутствуют
26	740238.59	1300911.59	данные отсутствуют	данные отсутствуют
27	740270.24	1300939.46	данные отсутствуют	данные отсутствуют
28	740303.69	1300916.23	данные отсутствуют	данные отсутствуют
29	740348.55	1300880.68	данные отсутствуют	данные отсутствуют
30	740771.83	1300562.74	данные отсутствуют	данные отсутствуют
Государственный регистратор			ФГИС ЕГРН	
полное наименование должности			подпись	
			инициалы, фамилия	

М.П.



<b>Земельный участок</b>			
(вид объекта недвижимости)			
Лист № ____ Раздела <b>4.2</b>	Всего листов раздела <b>4.2</b> : ____	Всего разделов: ____	Всего листов выписки: ____
<b>14.09.2021 № 99/2021/417194763</b>			
Кадастровый номер:		<b>02:22:000000:3587</b>	

Номер точки	Координаты, м		Описание закрепления на местности	Средняя квадратическая погрешность определения координат характерных точек границы части земельного участка, м
	X	Y		
1	2	3	4	5
31	740852.52	1300503.02	данные отсутствуют	данные отсутствуют
32	739489.58	1300113.63	данные отсутствуют	данные отсутствуют
33	739602.87	1300234.7	данные отсутствуют	данные отсутствуют
34	739780.36	1300423.24	данные отсутствуют	данные отсутствуют
35	740100.1	1300765.48	данные отсутствуют	данные отсутствуют
36	740134.1	1300801.35	данные отсутствуют	данные отсутствуют
37	740119.83	1300812.83	данные отсутствуют	данные отсутствуют
38	740117.84	1300815.45	данные отсутствуют	данные отсутствуют
39	740084.44	1300780.21	данные отсутствуют	данные отсутствуют
40	739764.68	1300437.95	данные отсутствуют	данные отсутствуют
41	739587.19	1300249.41	данные отсутствуют	данные отсутствуют
42	739572.58	1300233.8	данные отсутствуют	данные отсутствуют
43	739581.83	1300224.55	данные отсутствуют	данные отсутствуют
44	739509.57	1300145.45	данные отсутствуют	данные отсутствуют
45	739505.36	1300140.82	данные отсутствуют	данные отсутствуют
46	739489.28	1300123.24	данные отсутствуют	данные отсутствуют
47	739474.98	1300109.51	данные отсутствуют	данные отсутствуют
Государственный регистратор				ФГИС ЕГРН
полное наименование должности			подпись	инициалы, фамилия

М.П.

Раздел 4.2

<b>Земельный участок</b>			
(вид объекта недвижимости)			
Лист № ____ Раздела <b>4.2</b>	Всего листов раздела <b>4.2</b> : ____	Всего разделов: ____	Всего листов выписки: ____
<b>14.09.2021 № 99/2021/417194763</b>			
Кадастровый номер:		<b>02:22:000000:3587</b>	

Номер точки	Координаты, м		Описание закрепления на местности	Средняя квадратическая погрешность определения координат характерных точек границы части земельного участка, м
	X	Y		
1	2	3	4	5
48	738740.06	1300899.43	данные отсутствуют	данные отсутствуют
49	738763.93	1300927.26	данные отсутствуют	данные отсутствуют
50	738759.74	1300962.78	данные отсутствуют	данные отсутствуют
51	738752.4	1300973.28	данные отсутствуют	данные отсутствуют
52	738746.24	1300926.09	данные отсутствуют	данные отсутствуют
53	738731.77	1300904.9	данные отсутствуют	данные отсутствуют
54	739048.83	1299751.51	данные отсутствуют	данные отсутствуют
55	739086.29	1299784.37	данные отсутствуют	данные отсутствуют
56	739172.36	1299858.65	данные отсутствуют	данные отсутствуют
57	739214.75	1299897.53	данные отсутствуют	данные отсутствуют
58	739298.32	1299970.86	данные отсутствуют	данные отсутствуют
59	739293.47	1299968.34	данные отсутствуют	данные отсутствуют
60	739096.82	1299810.37	данные отсутствуют	данные отсутствуют
61	739023.89	1299756.21	данные отсутствуют	данные отсутствуют
62	739027.39	1299753.06	данные отсутствуют	данные отсутствуют
63	739027.18	1299750.26	данные отсутствуют	данные отсутствуют
64	739028.34	1299749.24	данные отсутствуют	данные отсутствуют
Государственный регистратор				ФГИС ЕГРН
полное наименование должности			подпись	инициалы, фамилия

М.П.

<b>Земельный участок</b>			
(вид объекта недвижимости)			
Лист № ____ Раздела <b>4.2</b>	Всего листов раздела <b>4.2</b> : ____	Всего разделов: ____	Всего листов выписки: ____
<b>14.09.2021 № 99/2021/417194763</b>			
Кадастровый номер:		<b>02:22:000000:3587</b>	

Номер точки	Координаты, м		Описание закрепления на местности	Средняя квадратическая погрешность определения координат характерных точек границы части земельного участка, м
	X	Y		
1	2	3	4	5
65	739047.31	1299730.67	данные отсутствуют	данные отсутствуют
66	738795.14	1301134.5	данные отсутствуют	данные отсутствуют
67	738795.85	1301139.94	данные отсутствуют	данные отсутствуют
68	738791.63	1301149.03	данные отсутствуют	данные отсутствуют
69	738723.6	1301181.15	данные отсутствуют	данные отсутствуют
70	738283.33	1301389.05	данные отсутствуют	данные отсутствуют
71	737988.62	1301534.41	данные отсутствуют	данные отсутствуют
72	737515.57	1301746.2	данные отсутствуют	данные отсутствуют
73	737495.23	1301731.76	данные отсутствуют	данные отсутствуют
74	738080.22	1301469.84	данные отсутствуют	данные отсутствуют
75	738351.4	1301348.79	данные отсутствуют	данные отсутствуют
76	738545.5	1301251.34	данные отсутствуют	данные отсутствуют
77	738733.73	1301157.43	данные отсутствуют	данные отсутствуют
78	738773.58	1301135.48	данные отсутствуют	данные отсутствуют
79	738772.76	1301129.25	данные отсутствуют	данные отсутствуют
80	738778.55	1301127.86	данные отсутствуют	данные отсутствуют
81	737262.6	1298208.84	данные отсутствуют	данные отсутствуют
Государственный регистратор				ФГИС ЕГРН
полное наименование должности			подпись	инициалы, фамилия

М.П.

Раздел 4.2

Выписка из Единого государственного реестра недвижимости об объекте недвижимости  
Сведения о частях земельного участка

<b>Земельный участок</b>			
(вид объекта недвижимости)			
Лист № ____ Раздела <b>4.2</b>	Всего листов раздела <b>4.2</b> : ____	Всего разделов: ____	Всего листов выписки: ____
<b>14.09.2021 № 99/2021/417194763</b>			
Кадастровый номер:		<b>02:22:000000:3587</b>	

Номер точки	Координаты, м		Описание закрепления на местности	Средняя квадратическая погрешность определения координат характерных точек границы части земельного участка, м
	X	Y		
1	2	3	4	5
82	737250.04	1298227.11	данные отсутствуют	данные отсутствуют
83	737231.46	1298220.18	данные отсутствуют	данные отсутствуют
84	737211.08	1298249.6	данные отсутствуют	данные отсутствуют
85	737182.85	1298264.99	данные отсутствуют	данные отсутствуют
86	737188.47	1298253.86	данные отсутствуют	данные отсутствуют
87	737189.64	1298252.35	данные отсутствуют	данные отсутствуют
88	737201.72	1298232.03	данные отсутствуют	данные отсутствуют
89	737210.76	1298212.3	данные отсутствуют	данные отсутствуют
90	737223.31	1298194.19	данные отсутствуют	данные отсутствуют
91	740951.21	1299701.09	данные отсутствуют	данные отсутствуют
91	740951.21	1299701.09	данные отсутствуют	данные отсутствуют
92	741218.1	1300043.72	данные отсутствуют	данные отсутствуют
92	741218.1	1300043.72	данные отсутствуют	данные отсутствуют
93	741352.49	1300211.52	данные отсутствуют	данные отсутствуют
94	741320.59	1300186.74	данные отсутствуют	данные отсутствуют
95	741220.96	1300060.76	данные отсутствуют	данные отсутствуют
96	741117.21	1299920.8	данные отсутствуют	данные отсутствуют
Государственный регистратор				ФГИС ЕГРН
полное наименование должности			подпись	инициалы, фамилия

М.П.

<b>Земельный участок</b>			
(вид объекта недвижимости)			
Лист № ____ Раздела <b>4.2</b>	Всего листов раздела <b>4.2</b> : ____	Всего разделов: ____	Всего листов выписки: ____
<b>14.09.2021 № 99/2021/417194763</b>			
Кадастровый номер:		<b>02:22:000000:3587</b>	

Номер точки	Координаты, м		Описание закрепления на местности	Средняя квадратическая погрешность определения координат характерных точек границы части земельного участка, м
	X	Y		
1	2	3	4	5
97	741011.36	1299781.78	данные отсутствуют	данные отсутствуют
98	740894.99	1299632.26	данные отсутствуют	данные отсутствуют
99	740652.3	1299354.19	данные отсутствуют	данные отсутствуют
100	740742.02	1299445.03	данные отсутствуют	данные отсутствуют
100	740742.02	1299445.03	данные отсутствуют	данные отсутствуют
101	740838.56	1299563.2	данные отсутствуют	данные отсутствуют
102	740682.59	1299386.79	данные отсутствуют	данные отсутствуют
103	739455.56	1298088.23	данные отсутствуют	данные отсутствуют
104	739381.66	1298159.88	данные отсутствуют	данные отсутствуют
105	739292.86	1298238.39	данные отсутствуют	данные отсутствуют
106	739036.57	1298475.64	данные отсутствуют	данные отсутствуют
107	738801.98	1298687.71	данные отсутствуют	данные отсутствуют
108	738782.55	1298659.6	данные отсутствуют	данные отсутствуют
109	739013.61	1298450.57	данные отсутствуют	данные отсутствуют
110	739269.85	1298213.36	данные отсутствуют	данные отсутствуют
111	739358.28	1298135.19	данные отсутствуют	данные отсутствуют
112	739433.02	1298062.74	данные отсутствуют	данные отсутствуют

Государственный регистратор		ФГИС ЕГРН
полное наименование должности	подпись	инициалы, фамилия

М.П.

<b>Земельный участок</b>			
(вид объекта недвижимости)			
Лист № ____ Раздела <b>4.2</b>	Всего листов раздела <b>4.2</b> : ____	Всего разделов: ____	Всего листов выписки: ____
<b>14.09.2021 № 99/2021/417194763</b>			
Кадастровый номер:		<b>02:22:000000:3587</b>	

Номер точки	Координаты, м		Описание закрепления на местности	Средняя квадратическая погрешность определения координат характерных точек границы части земельного участка, м
	X	Y		
1	2	3	4	5
113	738843.3	1298627.33	данные отсутствуют	данные отсутствуют
114	738844.81	1298628.97	данные отсутствуют	данные отсутствуют
115	738846.46	1298627.46	данные отсутствуют	данные отсутствуют
116	738844.95	1298625.81	данные отсутствуют	данные отсутствуют
117	738932.25	1298545.93	данные отсутствуют	данные отсутствуют
118	738933.76	1298547.58	данные отсутствуют	данные отсутствуют
119	738935.41	1298546.07	данные отсутствуют	данные отсутствуют
120	738933.9	1298544.42	данные отсутствуют	данные отсутствуют
121	739021.97	1298464.13	данные отсутствуют	данные отсутствуют
122	739023.48	1298465.78	данные отсутствуют	данные отсутствуют
123	739025.13	1298464.27	данные отсутствуют	данные отсутствуют
124	739023.63	1298462.62	данные отсутствуют	данные отсутствуют
125	739109.86	1298383.7	данные отсутствуют	данные отсутствуют
126	739111.37	1298385.35	данные отсутствуют	данные отсутствуют
127	739113.02	1298383.84	данные отсутствуют	данные отсутствуют
128	739111.51	1298382.19	данные отсутствуют	данные отсутствуют
129	739193.64	1298307.25	данные отсутствуют	данные отсутствуют

Государственный регистратор		ФГИС ЕГРН
полное наименование должности	подпись	инициалы, фамилия

М.П.

<b>Земельный участок</b>			
(вид объекта недвижимости)			
Лист № ____ Раздела <b>4.2</b>	Всего листов раздела <b>4.2</b> : ____	Всего разделов: ____	Всего листов выписки: ____
<b>14.09.2021 № 99/2021/417194763</b>			
Кадастровый номер:		<b>02:22:000000:3587</b>	

Номер точки	Координаты, м		Описание закрепления на местности	Средняя квадратическая погрешность определения координат характерных точек границы части земельного участка, м
	X	Y		
1	2	3	4	5
130	739195.15	1298308.9	данные отсутствуют	данные отсутствуют
131	739196.8	1298307.39	данные отсутствуют	данные отсутствуют
132	739195.29	1298305.74	данные отсутствуют	данные отсутствуют
133	739280.14	1298227.22	данные отсутствуют	данные отсутствуют
134	739281.66	1298228.86	данные отсутствуют	данные отсутствуют
135	739283.3	1298227.34	данные отсутствуют	данные отсутствуют
136	739281.78	1298225.7	данные отсутствуют	данные отсутствуют
137	739369.53	1298146.37	данные отсутствуют	данные отсутствуют
138	739371.03	1298148.03	данные отсутствуют	данные отсутствуют
139	739372.69	1298146.53	данные отсутствуют	данные отсутствуют
140	739371.19	1298144.87	данные отсутствуют	данные отсутствуют
141	738372.09	1296886.23	данные отсутствуют	данные отсутствуют
142	738489.44	1297010.33	данные отсутствуют	данные отсутствуют
142	738489.44	1297010.33	данные отсутствуют	данные отсутствуют
143	738504.92	1297029.22	данные отсутствуют	данные отсутствуют
144	738441.42	1296962.98	данные отсутствуют	данные отсутствуют
145	738380.05	1296895.24	данные отсутствуют	данные отсутствуют
Государственный регистратор				ФГИС ЕГРН
полное наименование должности			подпись	инициалы, фамилия

М.П.

Раздел 4.2

Выписка из Единого государственного реестра недвижимости об объекте недвижимости  
Сведения о частях земельного участка

<b>Земельный участок</b>			
(вид объекта недвижимости)			
Лист № ____ Раздела <b>4.2</b>	Всего листов раздела <b>4.2</b> : ____	Всего разделов: ____	Всего листов выписки: ____
<b>14.09.2021 № 99/2021/417194763</b>			
Кадастровый номер:		<b>02:22:000000:3587</b>	

Номер точки	Координаты, м		Описание закрепления на местности	Средняя квадратическая погрешность определения координат характерных точек границы части земельного участка, м
	X	Y		
1	2	3	4	5
146	737819.28	1296278.79	данные отсутствуют	данные отсутствуют
146	737819.28	1296278.79	данные отсутствуют	данные отсутствуют
146	737819.28	1296278.79	данные отсутствуют	данные отсутствуют
147	738079.45	1296569.26	данные отсутствуют	данные отсутствуют
148	737980.3	1296463.29	данные отсутствуют	данные отсутствуют
149	737916.85	1296396.19	данные отсутствуют	данные отсутствуют
150	737865.81	1296346.36	данные отсутствуют	данные отсутствуют
151	737817.45	1296290.92	данные отсутствуют	данные отсутствуют
152	737821.88	1296289.11	данные отсутствуют	данные отсутствуют
152	737821.88	1296289.11	данные отсутствуют	данные отсутствуют
152	737821.88	1296289.11	данные отсутствуют	данные отсутствуют
153	737828.09	1296291.94	данные отсутствуют	данные отсутствуют
153	737828.09	1296291.94	данные отсутствуют	данные отсутствуют
154	737828.93	1296290.12	данные отсутствуют	данные отсутствуют
154	737828.93	1296290.12	данные отсутствуют	данные отсутствуют
155	737823.15	1296287.44	данные отсутствуют	данные отсутствуют
155	737823.15	1296287.44	данные отсутствуют	данные отсутствуют
Государственный регистратор				ФГИС ЕГРН
полное наименование должности			подпись	инициалы, фамилия

М.П.

<b>Земельный участок</b>			
(вид объекта недвижимости)			
Лист № ____ Раздела <b>4.2</b>	Всего листов раздела <b>4.2</b> : ____	Всего разделов: ____	Всего листов выписки: ____
<b>14.09.2021 № 99/2021/417194763</b>			
Кадастровый номер:		<b>02:22:000000:3587</b>	

Номер точки	Координаты, м		Описание закрепления на местности	Средняя квадратическая погрешность определения координат характерных точек границы части земельного участка, м
	X	Y		
1	2	3	4	5
155	737823.15	1296287.44	данные отсутствуют	данные отсутствуют
156	737822.62	1296286.94	данные отсутствуют	данные отсутствуют
156	737822.62	1296286.94	данные отсутствуют	данные отсутствуют
156	737822.62	1296286.94	данные отсутствуют	данные отсутствуют
157	737819.77	1296280.04	данные отсутствуют	данные отсутствуют
157	737819.77	1296280.04	данные отсутствуют	данные отсутствуют
157	737819.77	1296280.04	данные отсутствуют	данные отсутствуют
158	737817.91	1296280.81	данные отсутствуют	данные отсутствуют
158	737817.91	1296280.81	данные отсутствуют	данные отсутствуют
158	737817.91	1296280.81	данные отсутствуют	данные отсутствуют
159	737820.67	1296287.45	данные отсутствуют	данные отсутствуют
159	737820.67	1296287.45	данные отсутствуют	данные отсутствуют
159	737820.67	1296287.45	данные отсутствуют	данные отсутствуют
160	737816.06	1296289.32	данные отсутствуют	данные отсутствуют
161	737812.13	1296284.82	данные отсутствуют	данные отсутствуют
162	737809.93	1296271.17	данные отсутствуют	данные отсутствуют
163	734687.68	1299517.06	данные отсутствуют	данные отсутствуют

Государственный регистратор		ФГИС ЕГРН
полное наименование должности	подпись	инициалы, фамилия

М.П.

<b>Земельный участок</b>			
(вид объекта недвижимости)			
Лист № ____ Раздела <b>4.2</b>	Всего листов раздела <b>4.2</b> : ____	Всего разделов: ____	Всего листов выписки: ____
<b>14.09.2021 № 99/2021/417194763</b>			
Кадастровый номер:		<b>02:22:000000:3587</b>	

Номер точки	Координаты, м		Описание закрепления на местности	Средняя квадратическая погрешность определения координат характерных точек границы части земельного участка, м
	X	Y		
1	2	3	4	5
164	734818.74	1299599.17	данные отсутствуют	данные отсутствуют
165	734951.28	1299679.11	данные отсутствуют	данные отсутствуют
166	735087.05	1299766.71	данные отсутствуют	данные отсутствуют
167	735286.15	1299886.74	данные отсутствуют	данные отсутствуют
168	735256.73	1299883.14	данные отсутствуют	данные отсутствуют
169	735161.85	1299851.51	данные отсутствуют	данные отсутствуют
170	735069.32	1299795.72	данные отсутствуют	данные отсутствуют
171	734933.5	1299708.09	данные отсутствуют	данные отсутствуют
172	734801.06	1299628.21	данные отсутствуют	данные отсутствуют
173	734685.01	1299555.5	данные отсутствуют	данные отсутствуют
174	734557.24	1299437.52	данные отсутствуют	данные отсутствуют
175	735212.35	1299860.33	данные отсутствуют	данные отсутствуют
176	735211.17	1299862.24	данные отсутствуют	данные отсутствуют
177	735213.08	1299863.41	данные отсутствуют	данные отсутствуют
178	735214.25	1299861.5	данные отсутствуют	данные отсутствуют
179	735078.54	1299778.57	данные отсутствуют	данные отсутствуют
180	735077.37	1299780.48	данные отсутствуют	данные отсутствуют

Государственный регистратор		ФГИС ЕГРН
полное наименование должности	подпись	инициалы, фамилия

М.П.

<b>Земельный участок</b>			
(вид объекта недвижимости)			
Лист № ____ Раздела <b>4.2</b>	Всего листов раздела <b>4.2</b> : ____	Всего разделов: ____	Всего листов выписки: ____
<b>14.09.2021 № 99/2021/417194763</b>			
Кадастровый номер:		<b>02:22:000000:3587</b>	

Номер точки	Координаты, м		Описание закрепления на местности	Средняя квадратическая погрешность определения координат характерных точек границы части земельного участка, м
	X	Y		
1	2	3	4	5
181	735079.29	1299781.64	данные отсутствуют	данные отсутствуют
182	735080.45	1299779.73	данные отсутствуют	данные отсутствуют
183	734938.73	1299692.26	данные отсутствуют	данные отсутствуют
184	734937.55	1299694.17	данные отсутствуют	данные отсутствуют
185	734939.46	1299695.34	данные отсутствуют	данные отсутствуют
186	734940.63	1299693.44	данные отсутствуют	данные отсутствуют
187	734807.75	1299611.7	данные отсутствуют	данные отсутствуют
188	734806.58	1299613.6	данные отсутствуют	данные отсутствуют
189	734808.49	1299614.78	данные отсутствуют	данные отсутствуют
190	734809.66	1299612.87	данные отсутствуют	данные отсутствуют
191	734676	1299530.55	данные отсутствуют	данные отсутствуют
192	734674.82	1299532.45	данные отсутствуют	данные отсутствуют
193	734676.73	1299533.62	данные отсутствуют	данные отсутствуют
194	734677.9	1299531.72	данные отсутствуют	данные отсутствуют
195	733450.78	1298426.91	данные отсутствуют	данные отсутствуют
196	733539.54	1298548.84	данные отсутствуют	данные отсутствуют
197	733629.43	1298668.56	данные отсутствуют	данные отсутствуют
Государственный регистратор				ФГИС ЕГРН
полное наименование должности			подпись	инициалы, фамилия

М.П.

Раздел 4.2

Выписка из Единого государственного реестра недвижимости об объекте недвижимости  
Сведения о частях земельного участка

<b>Земельный участок</b>			
(вид объекта недвижимости)			
Лист № ____ Раздела <b>4.2</b>	Всего листов раздела <b>4.2</b> : ____	Всего разделов: ____	Всего листов выписки: ____
<b>14.09.2021 № 99/2021/417194763</b>			
Кадастровый номер:		<b>02:22:000000:3587</b>	

Номер точки	Координаты, м		Описание закрепления на местности	Средняя квадратическая погрешность определения координат характерных точек границы части земельного участка, м
	X	Y		
1	2	3	4	5
198	733718.67	1298790.59	данные отсутствуют	данные отсутствуют
199	733897.01	1299031.65	данные отсутствуют	данные отсутствуют
200	733909.49	1299039.3	данные отсутствуют	данные отсутствуют
201	733904.63	1299072.34	данные отсутствуют	данные отсутствуют
202	733874.71	1299056.6	данные отсутствуют	данные отсутствуют
203	733781.69	1298933.08	данные отсутствуют	данные отсутствуют
204	733602.18	1298688.89	данные отсутствуют	данные отсутствуют
205	733512.28	1298569.16	данные отсутствуют	данные отсутствуют
206	733423.46	1298447.15	данные отсутствуют	данные отсутствуют
207	733341.32	1298336.45	данные отсутствуют	данные отсутствуют
208	733364.78	1298311.01	данные отсутствуют	данные отсутствуют
209	733886.89	1299042.53	данные отсутствуют	данные отсутствуют
210	733882.39	1299046.25	данные отсутствуют	данные отсутствуют
211	733883.67	1299047.79	данные отсутствуют	данные отсутствуют
212	733888.3	1299044.5	данные отсутствуют	данные отсутствуют
213	733889.47	1299042.6	данные отсутствуют	данные отсутствуют
214	733887.57	1299041.43	данные отсутствуют	данные отсутствуют
Государственный регистратор				ФГИС ЕГРН
полное наименование должности			подпись	инициалы, фамилия

М.П.

<b>Земельный участок</b>			
(вид объекта недвижимости)			
Лист № ____ Раздела <b>4.2</b>	Всего листов раздела <b>4.2</b> : ____	Всего разделов: ____	Всего листов выписки: ____
<b>14.09.2021 № 99/2021/417194763</b>			
Кадастровый номер:		<b>02:22:000000:3587</b>	

Номер точки	Координаты, м		Описание закрепления на местности	Средняя квадратическая погрешность определения координат характерных точек границы части земельного участка, м
	X	Y		
1	2	3	4	5
215	733794.3	1298921.2	данные отсутствуют	данные отсутствуют
216	733795.63	1298922.99	данные отсутствуют	данные отсутствуют
217	733797.43	1298921.66	данные отсутствуют	данные отсутствуют
218	733796.1	1298919.87	данные отсутствуют	данные отсутствуют
219	733704.58	1298800.03	данные отсутствуют	данные отсутствуют
220	733705.91	1298801.82	данные отсутствуют	данные отсутствуют
221	733707.71	1298800.49	данные отсутствуют	данные отсутствуют
222	733706.38	1298798.69	данные отсутствуют	данные отсутствуют
223	733613.77	1298677.5	данные отсутствуют	данные отсутствуют
224	733615.1	1298679.3	данные отсутствуют	данные отсутствуют
225	733616.89	1298677.97	данные отсутствуют	данные отсутствуют
226	733615.56	1298676.17	данные отсутствуют	данные отсутствуют
227	733523.16	1298558.21	данные отсутствуют	данные отсутствуют
228	733524.49	1298560.01	данные отсутствуют	данные отсутствуют
229	733526.29	1298558.68	данные отсутствуют	данные отсутствуют
230	733524.96	1298556.88	данные отсутствуют	данные отсутствуют
231	733433.07	1298436.61	данные отсутствуют	данные отсутствуют

Государственный регистратор		ФГИС ЕГРН
полное наименование должности	подпись	инициалы, фамилия

М.П.

<b>Земельный участок</b>			
(вид объекта недвижимости)			
Лист № ____ Раздела <b>4.2</b>	Всего листов раздела <b>4.2</b> : ____	Всего разделов: ____	Всего листов выписки: ____
<b>14.09.2021 № 99/2021/417194763</b>			
Кадастровый номер:		<b>02:22:000000:3587</b>	

Номер точки	Координаты, м		Описание закрепления на местности	Средняя квадратическая погрешность определения координат характерных точек границы части земельного участка, м
	X	Y		
1	2	3	4	5
232	733434.4	1298438.4	данные отсутствуют	данные отсутствуют
233	733436.19	1298437.07	данные отсутствуют	данные отсутствуют
234	733434.86	1298435.28	данные отсутствуют	данные отсутствуют
235	738531.37	1299025.47	данные отсутствуют	данные отсутствуют
236	738533.73	1299027.16	данные отсутствуют	данные отсутствуют
237	738544.09	1299063.53	данные отсутствуют	данные отсутствуют
238	738619.9	1299136.29	данные отсутствуют	данные отсутствуют
239	738621.34	1299137.67	данные отсутствуют	данные отсутствуют
240	738619.74	1299139.34	данные отсутствуют	данные отсутствуют
241	738537.42	1299058.35	данные отсутствуют	данные отсутствуют
242	738529.4	1299030.22	данные отсутствуют	данные отсутствуют
243	738528.31	1299029.45	данные отсутствуют	данные отсутствуют
244	733157.8	1299325.88	данные отсутствуют	данные отсутствуют
245	733157.8	1299329.88	данные отсутствуют	данные отсутствуют
246	733153.8	1299329.88	данные отсутствуют	данные отсутствуют
247	733153.8	1299325.88	данные отсутствуют	данные отсутствуют
248	737673.64	1295400.96	данные отсутствуют	данные отсутствуют

Государственный регистратор		ФГИС ЕГРН
полное наименование должности	подпись	инициалы, фамилия

М.П.

<b>Земельный участок</b>			
(вид объекта недвижимости)			
Лист № ____ Раздела <b>4.2</b>	Всего листов раздела <b>4.2</b> : ____	Всего разделов: ____	Всего листов выписки: ____
<b>14.09.2021 № 99/2021/417194763</b>			
Кадастровый номер:		<b>02:22:000000:3587</b>	

Номер точки	Координаты, м		Описание закрепления на местности	Средняя квадратическая погрешность определения координат характерных точек границы части земельного участка, м
	X	Y		
1	2	3	4	5
249	737689.76	1295591.98	данные отсутствуют	данные отсутствуют
250	737703.56	1295732.37	данные отсутствуют	данные отсутствуют
251	737717.37	1295909.59	данные отсутствуют	данные отсутствуют
252	737726.58	1296167.36	данные отсутствуют	данные отсутствуют
253	737692.06	1296445.85	данные отсутствуют	данные отсутствуют
254	737678.25	1296537.91	данные отсутствуют	данные отсутствуют
255	737659.84	1296703.62	данные отсутствуют	данные отсутствуют
256	737616.11	1296876.23	данные отсутствуют	данные отсутствуют
257	737590.79	1297074.16	данные отсутствуют	данные отсутствуют
258	737574.68	1297205.35	данные отсутствуют	данные отсутствуют
259	737550.27	1297270.32	данные отсутствуют	данные отсутствуют
260	737532.54	1297299.75	данные отсутствуют	данные отсутствуют
261	737517.26	1297310.11	данные отсутствуют	данные отсутствуют
262	737526.47	1297287.5	данные отсутствуют	данные отсутствуют
263	737548.01	1297232.75	данные отсутствуют	данные отсутствуют
264	737561.44	1297185.98	данные отсутствуют	данные отсутствуют
265	737567.43	1297142.48	данные отсутствуют	данные отсутствуют
Государственный регистратор				ФГИС ЕГРН
полное наименование должности			подпись	инициалы, фамилия

М.П.

Раздел 4.2

Выписка из Единого государственного реестра недвижимости об объекте недвижимости  
Сведения о частях земельного участка

<b>Земельный участок</b>			
(вид объекта недвижимости)			
Лист № ____ Раздела <b>4.2</b>	Всего листов раздела <b>4.2</b> : ____	Всего разделов: ____	Всего листов выписки: ____
<b>14.09.2021 № 99/2021/417194763</b>			
Кадастровый номер:		<b>02:22:000000:3587</b>	

Номер точки	Координаты, м		Описание закрепления на местности	Средняя квадратическая погрешность определения координат характерных точек границы части земельного участка, м
	X	Y		
1	2	3	4	5
266	737567.82	1297140.06	данные отсутствуют	данные отсутствуют
267	737579.67	1297077.08	данные отсутствуют	данные отсутствуют
268	737592.09	1296998.84	данные отсутствуют	данные отсутствуют
269	737604.83	1296920.15	данные отсутствуют	данные отсутствуют
270	737604.87	1296919.94	данные отсутствуют	данные отсутствуют
271	737619.08	1296834.51	данные отсутствуют	данные отсутствуют
272	737633.23	1296751.26	данные отсутствуют	данные отсутствуют
273	737647.42	1296669.24	данные отсутствуют	данные отсутствуют
274	737660	1296592.37	данные отсутствуют	данные отсутствуют
275	737660.03	1296592.15	данные отсутствуют	данные отсутствуют
276	737674.74	1296504.71	данные отсутствуют	данные отсутствуют
277	737685.8	1296433.41	данные отсутствуют	данные отсутствуют
278	737697.43	1296359.09	данные отсутствуют	данные отсутствуют
279	737697.64	1296357.87	данные отсутствуют	данные отсутствуют
280	737707.63	1296302.98	данные отсутствуют	данные отсутствуют
281	737713.69	1296256.1	данные отсутствуют	данные отсутствуют
282	737714.69	1296236.69	данные отсутствуют	данные отсутствуют
Государственный регистратор				ФГИС ЕГРН
полное наименование должности			подпись	инициалы, фамилия

М.П.



<b>Земельный участок</b>			
(вид объекта недвижимости)			
Лист № ____ Раздела <b>4.2</b>	Всего листов раздела <b>4.2</b> : ____	Всего разделов: ____	Всего листов выписки: ____
<b>14.09.2021 № 99/2021/417194763</b>			
Кадастровый номер:		<b>02:22:000000:3587</b>	

Номер точки	Координаты, м		Описание закрепления на местности	Средняя квадратическая погрешность определения координат характерных точек границы части земельного участка, м
	X	Y		
1	2	3	4	5
283	737714.21	1296228.21	данные отсутствуют	данные отсутствуют
284	737714.14	1296226.48	данные отсутствуют	данные отсутствуют
285	737713.76	1296208.86	данные отсутствуют	данные отсутствуют
286	737711.65	1296137.56	данные отсутствуют	данные отсутствуют
287	737710.53	1296128.1	данные отсутствуют	данные отсутствуют
288	737710.37	1296126.52	данные отсутствуют	данные отсутствуют
289	737705.99	1296075.46	данные отсутствуют	данные отсутствуют
290	737705.9	1296074.13	данные отсутствуют	данные отсутствуют
291	737702.29	1296012.9	данные отсутствуют	данные отсутствуют
292	737701.48	1296001.76	данные отсутствуют	данные отсутствуют
293	737701.43	1296001.04	данные отсутствуют	данные отсутствуют
294	737697.34	1295930.3	данные отсутствуют	данные отсутствуют
295	737690.78	1295832.7	данные отсутствуют	данные отсутствуют
296	737684.71	1295751.54	данные отсутствуют	данные отсутствуют
297	737678.26	1295675.38	данные отсутствуют	данные отсутствуют
298	737678.24	1295675.1	данные отсутствуют	данные отсутствуют
299	737672.06	1295597.08	данные отсутствуют	данные отсутствуют
Государственный регистратор				ФГИС ЕГРН
полное наименование должности			подпись	инициалы, фамилия

М.П.

Раздел 4.2

<b>Земельный участок</b>			
(вид объекта недвижимости)			
Лист № ____ Раздела <b>4.2</b>	Всего листов раздела <b>4.2</b> : ____	Всего разделов: ____	Всего листов выписки: ____
<b>14.09.2021 № 99/2021/417194763</b>			
Кадастровый номер:		<b>02:22:000000:3587</b>	

Номер точки	Координаты, м		Описание закрепления на местности	Средняя квадратическая погрешность определения координат характерных точек границы части земельного участка, м
	X	Y		
1	2	3	4	5
300	737663.89	1295489.17	данные отсутствуют	данные отсутствуют
301	737657.95	1295412.05	данные отсутствуют	данные отсутствуют
302	737657.9	1295411.35	данные отсутствуют	данные отсутствуют
303	737654.33	1295354.72	данные отсутствуют	данные отсутствуют
304	737670.5	1295351.76	данные отсутствуют	данные отсутствуют
305	737827.09	1296287.51	данные отсутствуют	данные отсутствуют
306	737826.84	1296289.15	данные отсутствуют	данные отсутствуют
307	737815.53	1296289.54	данные отсутствуют	данные отсутствуют
307	737815.53	1296289.54	данные отсутствуют	данные отсутствуют
308	737814.61	1296289.92	данные отсутствуют	данные отсутствуют
308	737814.61	1296289.92	данные отсутствуют	данные отсутствуют
309	737815.3	1296291.63	данные отсутствуют	данные отсутствуют
309	737815.3	1296291.63	данные отсутствуют	данные отсутствуют
310	737815.36	1296291.77	данные отсутствуют	данные отсутствуют
310	737815.36	1296291.77	данные отсутствуют	данные отсутствуют
311	737826.52	1296291.22	данные отсутствуют	данные отсутствуют
312	737822.59	1296316.57	данные отсутствуют	данные отсутствуют
Государственный регистратор				ФГИС ЕГРН
полное наименование должности			подпись	инициалы, фамилия

М.П.

<b>Земельный участок</b>			
(вид объекта недвижимости)			
Лист № ____ Раздела <b>4.2</b>	Всего листов раздела <b>4.2</b> : ____	Всего разделов: ____	Всего листов выписки: ____
<b>14.09.2021 № 99/2021/417194763</b>			
Кадастровый номер:		<b>02:22:000000:3587</b>	

Номер точки	Координаты, м		Описание закрепления на местности	Средняя квадратическая погрешность определения координат характерных точек границы части земельного участка, м
	X	Y		
1	2	3	4	5
313	737821.34	1296324.84	данные отсутствуют	данные отсутствуют
314	737821.2	1296325.75	данные отсутствуют	данные отсутствуют
315	737812.38	1296377.82	данные отсутствуют	данные отсутствуют
316	737802.2	1296449.54	данные отсутствуют	данные отсутствуют
317	737801.9	1296451.45	данные отсутствуют	данные отсутствуют
318	737788.82	1296523.48	данные отсутствуют	данные отсутствуют
319	737774.91	1296609.89	данные отсутствуют	данные отсутствуют
320	737762.96	1296688.1	данные отсутствуют	данные отсутствуют
321	737762.81	1296689.03	данные отсутствуют	данные отсутствуют
322	737749.19	1296768.18	данные отсутствуют	данные отсутствуют
323	737735.28	1296854.09	данные отсутствуют	данные отсутствуют
324	737735.14	1296854.9	данные отсутствуют	данные отсутствуют
325	737720.61	1296936.23	данные отсутствуют	данные отсутствуют
326	737707.2	1297018.2	данные отсутствуют	данные отсутствуют
327	737694.55	1297094.11	данные отсутствуют	данные отсутствуют
328	737685.41	1297157.54	данные отсутствуют	данные отсутствуют
329	737685.08	1297159.56	данные отсутствуют	данные отсутствуют
Государственный регистратор				ФГИС ЕГРН
полное наименование должности			подпись	инициалы, фамилия

М.П.

Раздел 4.2

Выписка из Единого государственного реестра недвижимости об объекте недвижимости  
Сведения о частях земельного участка

<b>Земельный участок</b>			
(вид объекта недвижимости)			
Лист № ____ Раздела <b>4.2</b>	Всего листов раздела <b>4.2</b> : ____	Всего разделов: ____	Всего листов выписки: ____
<b>14.09.2021 № 99/2021/417194763</b>			
Кадастровый номер:		<b>02:22:000000:3587</b>	

Номер точки	Координаты, м		Описание закрепления на местности	Средняя квадратическая погрешность определения координат характерных точек границы части земельного участка, м
	X	Y		
1	2	3	4	5
330	737676.69	1297204.64	данные отсутствуют	данные отсутствуют
331	737675.99	1297207.82	данные отсутствуют	данные отсутствуют
332	737661.65	1297264.19	данные отсутствуют	данные отсутствуют
333	737660.74	1297267.31	данные отсутствуют	данные отсутствуют
334	737659.54	1297270.61	данные отсутствуют	данные отсутствуют
335	737635.44	1297330.19	данные отсутствуют	данные отсутствуют
336	737610.9	1297392.6	данные отсутствуют	данные отсутствуют
337	737610.33	1297394	данные отсутствуют	данные отсутствуют
338	737571.93	1297483.57	данные отсутствуют	данные отсутствуют
339	737543.14	1297556.09	данные отсутствуют	данные отсутствуют
340	737514.63	1297627.47	данные отсутствуют	данные отсутствуют
341	737514.33	1297628.22	данные отсутствуют	данные отсутствуют
342	737484.5	1297699.52	данные отсутствуют	данные отсутствуют
343	737484.41	1297699.72	данные отсутствуют	данные отсутствуют
344	737455.92	1297766.99	данные отсутствуют	данные отсутствуют
345	737425.61	1297840.99	данные отсутствуют	данные отсутствуют
346	737425.43	1297841.43	данные отсутствуют	данные отсутствуют
Государственный регистратор				ФГИС ЕГРН
полное наименование должности			подпись	инициалы, фамилия

М.П.

<b>Земельный участок</b>			
(вид объекта недвижимости)			
Лист № ____ Раздела <b>4.2</b>	Всего листов раздела <b>4.2</b> : ____	Всего разделов: ____	Всего листов выписки: ____
<b>14.09.2021 № 99/2021/417194763</b>			
Кадастровый номер:		<b>02:22:000000:3587</b>	

Номер точки	Координаты, м		Описание закрепления на местности	Средняя квадратическая погрешность определения координат характерных точек границы части земельного участка, м
	X	Y		
1	2	3	4	5
347	737399.95	1297902.01	данные отсутствуют	данные отсутствуют
348	737371.94	1297969.12	данные отсутствуют	данные отсутствуют
349	737352.28	1298017.77	данные отсутствуют	данные отсутствуют
350	737342.33	1298023.04	данные отсутствуют	данные отсутствуют
351	737325.26	1298084.49	данные отсутствуют	данные отсутствуют
352	737318.55	1298101.06	данные отсутствуют	данные отсутствуют
353	737307.08	1298129.58	данные отсутствуют	данные отсутствуют
354	737294.53	1298160.74	данные отсутствуют	данные отсутствуют
355	737294.4	1298161.07	данные отсутствуют	данные отсутствуют
356	737292.85	1298164.85	данные отсутствуют	данные отсутствуют
357	737248.67	1298229.1	данные отсутствуют	данные отсутствуют
358	737194.39	1298258.69	данные отсутствуют	данные отсутствуют
359	737194.75	1298258.2	данные отсутствуют	данные отсутствуют
360	737217.48	1298216.71	данные отсутствуют	данные отсутствуют
361	737248.15	1298142.07	данные отсутствуют	данные отсутствуют
362	737260.69	1298110.92	данные отсутствуют	данные отсутствуют
363	737272.19	1298082.34	данные отсутствуют	данные отсутствуют

Государственный регистратор		ФГИС ЕГРН
полное наименование должности	подпись	инициалы, фамилия

М.П.

<b>Земельный участок</b>			
(вид объекта недвижимости)			
Лист № ____ Раздела <b>4.2</b>	Всего листов раздела <b>4.2</b> : ____	Всего разделов: ____	Всего листов выписки: ____
<b>14.09.2021 № 99/2021/417194763</b>			
Кадастровый номер:		<b>02:22:000000:3587</b>	

Номер точки	Координаты, м		Описание закрепления на местности	Средняя квадратическая погрешность определения координат характерных точек границы части земельного участка, м
	X	Y		
1	2	3	4	5
364	737297.91	1298018.87	данные отсутствуют	данные отсутствуют
365	737325.69	1297950.12	данные отсутствуют	данные отсутствуют
366	737353.83	1297882.69	данные отсутствуют	данные отсутствуют
367	737379.34	1297822.04	данные отсутствуют	данные отсутствуют
368	737409.76	1297747.76	данные отсутствуют	данные отсутствуют
369	737438.37	1297680.22	данные отсутствуют	данные отсутствуют
370	737468.2	1297608.92	данные отсутствуют	данные отсутствуют
371	737496.67	1297537.64	данные отсутствуют	данные отсутствуют
372	737525.71	1297464.49	данные отсутствуют	данные отсутствуют
373	737564.37	1297374.3	данные отсутствуют	данные отсутствуют
374	737589	1297311.67	данные отсутствуют	данные отсутствуют
375	737613.19	1297251.86	данные отсутствуют	данные отсутствуют
376	737627.53	1297195.49	данные отсутствуют	данные отсутствуют
377	737635.92	1297150.41	данные отсутствуют	данные отсутствуют
378	737644.13	1297093.46	данные отсутствуют	данные отсутствуют
379	737732.85	1296650.82	данные отсутствуют	данные отсутствуют
380	737794.61	1296258.7	данные отсутствуют	данные отсутствуют

Государственный регистратор		ФГИС ЕГРН
полное наименование должности	подпись	инициалы, фамилия

М.П.

<b>Земельный участок</b>			
(вид объекта недвижимости)			
Лист № ____ Раздела <b>4.2</b>	Всего листов раздела <b>4.2</b> : ____	Всего разделов: ____	Всего листов выписки: ____
<b>14.09.2021 № 99/2021/417194763</b>			
Кадастровый номер:		<b>02:22:000000:3587</b>	

Номер точки	Координаты, м		Описание закрепления на местности	Средняя квадратическая погрешность определения координат характерных точек границы части земельного участка, м
	X	Y		
1	2	3	4	5
380	737794.61	1296258.7	данные отсутствуют	данные отсутствуют
381	736710.51	1299089.46	данные отсутствуют	данные отсутствуют
382	736746.14	1299122.58	данные отсутствуют	данные отсутствуют
383	736745.75	1299123.45	данные отсутствуют	данные отсутствуют
384	736734.31	1299153.15	данные отсутствуют	данные отсутствуют
385	736729.3	1299166.16	данные отсутствуют	данные отсутствуют
386	736727.97	1299169.31	данные отсутствуют	данные отсутствуют
387	736700.27	1299228.79	данные отсутствуют	данные отсутствуют
388	736699.83	1299229.7	данные отсутствуют	данные отсутствуют
389	736675.22	1299279.87	данные отсутствуют	данные отсутствуют
390	736674.61	1299281.07	данные отсутствуют	данные отсутствуют
391	736639.64	1299347.75	данные отсутствуют	данные отсутствуют
392	736610.33	1299408.2	данные отсутствуют	данные отсутствуют
393	736561.52	1299508.33	данные отсутствуют	данные отсутствуют
394	736517.36	1299601.62	данные отсутствуют	данные отсутствуют
395	736517.13	1299602.11	данные отсутствуют	данные отсутствуют
396	736472.65	1299693.5	данные отсутствуют	данные отсутствуют
Государственный регистратор				ФГИС ЕГРН
полное наименование должности			подпись	инициалы, фамилия

М.П.

Раздел 4.2

Выписка из Единого государственного реестра недвижимости об объекте недвижимости  
Сведения о частях земельного участка

<b>Земельный участок</b>			
(вид объекта недвижимости)			
Лист № ____ Раздела <b>4.2</b>	Всего листов раздела <b>4.2</b> : ____	Всего разделов: ____	Всего листов выписки: ____
<b>14.09.2021 № 99/2021/417194763</b>			
Кадастровый номер:		<b>02:22:000000:3587</b>	

Номер точки	Координаты, м		Описание закрепления на местности	Средняя квадратическая погрешность определения координат характерных точек границы части земельного участка, м
	X	Y		
1	2	3	4	5
397	736427.58	1299785.58	данные отсутствуют	данные отсутствуют
398	736383.51	1299878.87	данные отсутствуют	данные отсутствуют
399	736383.03	1299879.85	данные отсутствуют	данные отсутствуют
400	736355.1	1299935.77	данные отсутствуют	данные отсутствуют
401	736353.26	1299939.13	данные отсутствуют	данные отсутствуют
402	736302.72	1300023.5	данные отсутствуют	данные отсутствуют
403	736302.48	1300023.89	данные отсутствуют	данные отсутствуют
404	736254.17	1300102.86	данные отсутствуют	данные отсутствуют
405	736206.83	1300180.36	данные отсутствуют	данные отсутствуют
406	736155.14	1300265.7	данные отсутствуют	данные отсутствуют
407	736155	1300265.93	данные отсутствуют	данные отсутствуют
408	736108.79	1300341.31	данные отсутствуют	данные отсутствуют
409	736069.33	1300408.7	данные отсутствуют	данные отсутствуют
410	736059.48	1300425.74	данные отсутствуют	данные отсутствуют
411	736026.69	1300391.97	данные отсутствуют	данные отсутствуют
412	736025.64	1300385.85	данные отсутствуют	данные отсутствуют
413	736026.11	1300383.56	данные отсутствуют	данные отсутствуют
Государственный регистратор				ФГИС ЕГРН
полное наименование должности			подпись	инициалы, фамилия

М.П.

<b>Земельный участок</b>			
(вид объекта недвижимости)			
Лист № ____ Раздела <b>4.2</b>	Всего листов раздела <b>4.2</b> : ____	Всего разделов: ____	Всего листов выписки: ____
<b>14.09.2021 № 99/2021/417194763</b>			
Кадастровый номер:		<b>02:22:000000:3587</b>	

Номер точки	Координаты, м		Описание закрепления на местности	Средняя квадратическая погрешность определения координат характерных точек границы части земельного участка, м
	X	Y		
1	2	3	4	5
414	736065.9	1300315.61	данные отсутствуют	данные отсутствуют
415	736112.37	1300239.8	данные отсутствуют	данные отсутствуют
416	736164.11	1300154.38	данные отсутствуют	данные отсутствуют
417	736211.51	1300076.78	данные отсутствуют	данные отсутствуют
418	736259.83	1299997.8	данные отсутствуют	данные отсутствуют
419	736310.37	1299913.43	данные отсутствуют	данные отсутствуют
420	736338.3	1299857.51	данные отсутствуют	данные отсутствуют
421	736382.52	1299763.91	данные отсутствуют	данные отсутствуют
422	736427.74	1299671.52	данные отсутствуют	данные отсутствуют
423	736472.17	1299580.23	данные отсутствуют	данные отсутствуют
424	736516.45	1299486.68	данные отсутствуют	данные отсутствуют
425	736565.34	1299386.38	данные отсутствуют	данные отсутствуют
426	736594.99	1299325.23	данные отсутствуют	данные отсутствуют
427	736630.33	1299257.85	данные отсутствуют	данные отсутствуют
428	736654.94	1299207.68	данные отсутствуют	данные отсутствуют
429	736682.64	1299148.2	данные отсутствуют	данные отсутствуют
430	736687.65	1299135.18	данные отсутствуют	данные отсутствуют
Государственный регистратор				ФГИС ЕГРН
полное наименование должности			подпись	инициалы, фамилия

М.П.

Раздел 4.2

Выписка из Единого государственного реестра недвижимости об объекте недвижимости  
Сведения о частях земельного участка

<b>Земельный участок</b>			
(вид объекта недвижимости)			
Лист № ____ Раздела <b>4.2</b>	Всего листов раздела <b>4.2</b> : ____	Всего разделов: ____	Всего листов выписки: ____
<b>14.09.2021 № 99/2021/417194763</b>			
Кадастровый номер:		<b>02:22:000000:3587</b>	

Номер точки	Координаты, м		Описание закрепления на местности	Средняя квадратическая погрешность определения координат характерных точек границы части земельного участка, м
	X	Y		
1	2	3	4	5
431	736571.68	1300884.48	данные отсутствуют	данные отсутствуют
432	736618.89	1300934.32	данные отсутствуют	данные отсутствуют
433	736681.05	1300996.93	данные отсутствуют	данные отсутствуют
434	736683.56	1300999.66	данные отсутствуют	данные отсутствуют
435	736720.05	1301042.31	данные отсутствуют	данные отсутствуют
436	736754.6	1301076.41	данные отсутствуют	данные отсутствуют
437	736755.01	1301076.82	данные отсутствуют	данные отсутствуют
438	736775.89	1301097.92	данные отсутствуют	данные отсутствуют
439	736848.48	1301166.66	данные отсутствуют	данные отсутствуют
440	736882.35	1301198.48	данные отсутствуют	данные отсутствуют
441	736908.56	1301223.11	данные отсутствуют	данные отсутствуют
442	736952.9	1301264.33	данные отсутствуют	данные отсутствуют
443	737007.8	1301310.28	данные отсутствуют	данные отсутствуют
444	737008.99	1301311.31	данные отсутствуют	данные отсутствуют
445	737034.98	1301334.49	данные отсутствуют	данные отсутствуют
446	737095.84	1301379.92	данные отсутствуют	данные отсутствуют
447	737265.31	1301502	данные отсутствуют	данные отсутствуют
Государственный регистратор				ФГИС ЕГРН
полное наименование должности			подпись	инициалы, фамилия

М.П.

<b>Земельный участок</b>			
(вид объекта недвижимости)			
Лист № ____ Раздела <b>4.2</b>	Всего листов раздела <b>4.2</b> : ____	Всего разделов: ____	Всего листов выписки: ____
<b>14.09.2021 № 99/2021/417194763</b>			
Кадастровый номер:		<b>02:22:000000:3587</b>	

Номер точки	Координаты, м		Описание закрепления на местности	Средняя квадратическая погрешность определения координат характерных точек границы части земельного участка, м
	X	Y		
1	2	3	4	5
448	737381.98	1301586.25	данные отсутствуют	данные отсутствуют
449	737384.48	1301588.18	данные отсутствуют	данные отсутствуют
450	737404.83	1301604.92	данные отсутствуют	данные отсутствуют
451	737491.36	1301664.99	данные отсутствуют	данные отсутствуют
452	737512.1	1301678.6	данные отсутствуют	данные отсутствуют
453	737529.83	1301689.53	данные отсутствуют	данные отсутствуют
454	737571.41	1301711.86	данные отсутствуют	данные отсутствуют
455	737592.17	1301723.02	данные отсутствуют	данные отсутствуют
456	737602.3	1301728.19	данные отсутствуют	данные отсутствуют
457	737547.75	1301755.91	данные отсутствуют	данные отсутствуют
458	737504.86	1301732.87	данные отсутствуют	данные отсутствуют
459	737485.26	1301720.79	данные отсутствуют	данные отсутствуют
460	737463.38	1301706.43	данные отсутствуют	данные отсутствуют
461	737374.64	1301644.83	данные отсутствуют	данные отсутствуют
462	737352.71	1301626.79	данные отсутствуют	данные отсутствуют
463	737236.08	1301542.57	данные отсутствуют	данные отсутствуют
464	737066.27	1301420.24	данные отсутствуют	данные отсутствуют
Государственный регистратор				ФГИС ЕГРН
полное наименование должности			подпись	инициалы, фамилия

М.П.

Раздел 4.2

Выписка из Единого государственного реестра недвижимости об объекте недвижимости  
Сведения о частях земельного участка

<b>Земельный участок</b>			
(вид объекта недвижимости)			
Лист № ____ Раздела <b>4.2</b>	Всего листов раздела <b>4.2</b> : ____	Всего разделов: ____	Всего листов выписки: ____
<b>14.09.2021 № 99/2021/417194763</b>			
Кадастровый номер:		<b>02:22:000000:3587</b>	

Номер точки	Координаты, м		Описание закрепления на местности	Средняя квадратическая погрешность определения координат характерных точек границы части земельного участка, м
	X	Y		
1	2	3	4	5
465	737003.32	1301373.25	данные отсутствуют	данные отсутствуют
466	736975.71	1301348.62	данные отсутствуют	данные отсутствуют
467	736919.81	1301301.84	данные отсутствуют	данные отсутствуют
468	736874.42	1301259.64	данные отсутствуют	данные отсутствуют
469	736848.11	1301234.92	данные отсутствуют	данные отсутствуют
470	736772.94	1301153.06	данные отсутствуют	данные отсутствуют
471	736550.3	1300929.47	данные отсутствуют	данные отсутствуют
472	736060.02	1300361.28	данные отсутствуют	данные отсутствуют
473	736071.08	1300372.34	данные отсутствуют	данные отсутствуют
474	736073.69	1300376.31	данные отсутствуют	данные отсутствуют
475	736081.95	1300390.31	данные отсутствуют	данные отсутствуют
476	736158.09	1300466.76	данные отсутствуют	данные отсутствуют
477	736232.65	1300541.45	данные отсутствуют	данные отсутствуют
478	736233.65	1300542.49	данные отсутствуют	данные отсутствуют
479	736302.5	1300615.57	данные отсутствуют	данные отсутствуют
480	736332.08	1300641.91	данные отсутствуют	данные отсутствуют
481	736333.95	1300643.67	данные отсутствуют	данные отсутствуют
Государственный регистратор				ФГИС ЕГРН
полное наименование должности			подпись	инициалы, фамилия

М.П.

<b>Земельный участок</b>			
(вид объекта недвижимости)			
Лист № ____ Раздела <b>4.2</b>	Всего листов раздела <b>4.2</b> : ____	Всего разделов: ____	Всего листов выписки: ____
<b>14.09.2021 № 99/2021/417194763</b>			
Кадастровый номер:		<b>02:22:000000:3587</b>	

Номер точки	Координаты, м		Описание закрепления на местности	Средняя квадратическая погрешность определения координат характерных точек границы части земельного участка, м
	X	Y		
1	2	3	4	5
482	736423.21	1300731.79	данные отсутствуют	данные отсутствуют
483	736424.32	1300732.92	данные отсутствуют	данные отсутствуют
484	736482.24	1300793.85	данные отсутствуют	данные отсутствуют
485	736551.8	1300864.1	данные отсутствуют	данные отсутствуют
486	736539.08	1300889.54	данные отсутствуют	данные отсутствуют
487	736528.24	1300908.41	данные отсутствуют	данные отсутствуют
488	736032.83	1300398.29	данные отсутствуют	данные отсутствуют
489	736057.31	1300359.9	данные отсутствуют	данные отсутствуют
490	740543.11	1299243.64	данные отсутствуют	данные отсутствуют
491	741326.03	1300224.79	данные отсутствуют	данные отсутствуют
492	741325.63	1300224.46	данные отсутствуют	данные отсутствуют
493	741325.47	1300224.32	данные отсутствуют	данные отсутствуют
494	741321.92	1300220.66	данные отсутствуют	данные отсутствуют
495	741314.91	1300212.65	данные отсутствуют	данные отсутствуют
496	741314.06	1300211.64	данные отсутствуют	данные отсутствуют
497	741260.47	1300147.05	данные отсутствуют	данные отсутствуют
498	741229.72	1300110.52	данные отсутствуют	данные отсутствуют

Государственный регистратор		ФГИС ЕГРН
полное наименование должности	подпись	инициалы, фамилия

М.П.

<b>Земельный участок</b>			
(вид объекта недвижимости)			
Лист № ____ Раздела <b>4.2</b>	Всего листов раздела <b>4.2</b> : ____	Всего разделов: ____	Всего листов выписки: ____
<b>14.09.2021 № 99/2021/417194763</b>			
Кадастровый номер:		<b>02:22:000000:3587</b>	

Номер точки	Координаты, м		Описание закрепления на местности	Средняя квадратическая погрешность определения координат характерных точек границы части земельного участка, м
	X	Y		
1	2	3	4	5
499	741228.8	1300109.4	данные отсутствуют	данные отсутствуют
500	741175.71	1300042.48	данные отсутствуют	данные отсутствуют
501	741175.19	1300041.81	данные отсутствуют	данные отсутствуют
502	741146.87	1300004.86	данные отсутствуют	данные отсутствуют
503	741055.63	1299885.97	данные отсутствуют	данные отсутствуют
504	740958.66	1299762.64	данные отсутствуют	данные отсутствуют
505	740957.88	1299761.62	данные отсутствуют	данные отсутствуют
506	740853.66	1299621.76	данные отсутствуют	данные отсутствуют
507	740853.46	1299621.49	данные отсутствуют	данные отсутствуют
508	740847.66	1299613.6	данные отсутствуют	данные отсутствуют
509	740753.22	1299503.37	данные отсутствуют	данные отсутствуют
510	740630.01	1299365.78	данные отсутствуют	данные отсутствуют
511	740530.91	1299261.16	данные отсутствуют	данные отсутствуют
512	740530.34	1299260.54	данные отсутствуют	данные отсутствуют
513	740403.91	1299122.51	данные отсутствуют	данные отсутствуют
514	740319.77	1299033.62	данные отсутствуют	данные отсутствуют
515	740319.04	1299032.83	данные отсутствуют	данные отсутствуют

Государственный регистратор		ФГИС ЕГРН
полное наименование должности	подпись	инициалы, фамилия

М.П.

<b>Земельный участок</b>			
(вид объекта недвижимости)			
Лист № ____ Раздела <b>4.2</b>	Всего листов раздела <b>4.2</b> : ____	Всего разделов: ____	Всего листов выписки: ____
<b>14.09.2021 № 99/2021/417194763</b>			
Кадастровый номер:		<b>02:22:000000:3587</b>	

Номер точки	Координаты, м		Описание закрепления на местности	Средняя квадратическая погрешность определения координат характерных точек границы части земельного участка, м
	X	Y		
1	2	3	4	5
516	740217.8	1298921.11	данные отсутствуют	данные отсутствуют
517	740115.49	1298810.11	данные отсутствуют	данные отсутствуют
518	740030.81	1298718.03	данные отсутствуют	данные отсутствуют
519	740044.06	1298704.6	данные отсутствуют	данные отсутствуют
520	739526.6	1298153.87	данные отсутствуют	данные отсутствуют
521	739692.99	1298332.37	данные отсутствуют	данные отсутствуют
522	739994.43	1298661.69	данные отсутствуют	данные отсутствуют
523	739998.94	1298660.57	данные отсутствуют	данные отсутствуют
524	740035.04	1298699.3	данные отсутствуют	данные отсутствуют
525	740023.96	1298710.58	данные отсутствуют	данные отсутствуют
526	740019.75	1298706.01	данные отсутствуют	данные отсутствуют
527	739905.08	1298584.82	данные отсутствуют	данные отсутствуют
528	739799.07	1298472.87	данные отсутствуют	данные отсутствуют
529	739694.3	1298361.63	данные отсутствуют	данные отсутствуют
530	739693.82	1298361.12	данные отсутствуют	данные отсутствуют
531	739586.57	1298243.98	данные отсутствуют	данные отсутствуют
532	739524.05	1298177.64	данные отсутствуют	данные отсутствуют
Государственный регистратор				ФГИС ЕГРН
полное наименование должности			подпись	инициалы, фамилия

М.П.

Раздел 4.2

Выписка из Единого государственного реестра недвижимости об объекте недвижимости  
Сведения о частях земельного участка

<b>Земельный участок</b>			
(вид объекта недвижимости)			
Лист № ____ Раздела <b>4.2</b>	Всего листов раздела <b>4.2</b> : ____	Всего разделов: ____	Всего листов выписки: ____
<b>14.09.2021 № 99/2021/417194763</b>			
Кадастровый номер:		<b>02:22:000000:3587</b>	

Номер точки	Координаты, м		Описание закрепления на местности	Средняя квадратическая погрешность определения координат характерных точек границы части земельного участка, м
	X	Y		
1	2	3	4	5
533	739521.63	1298174.88	данные отсутствуют	данные отсутствуют
534	739513.14	1298164.43	данные отсутствуют	данные отсутствуют
535	740584.28	1299141.45	данные отсутствуют	данные отсутствуют
536	740611.84	1299170.56	данные отсутствуют	данные отсутствуют
537	740612.41	1299171.17	данные отсутствуют	данные отсутствуют
538	740675.44	1299240.01	данные отсутствуют	данные отсутствуют
539	740675.58	1299240.16	данные отсутствуют	данные отсутствуют
540	740734.82	1299305.41	данные отсутствуют	данные отсутствуют
541	740735.1	1299305.72	данные отсутствуют	данные отсутствуют
542	740830.78	1299412.88	данные отсутствуют	данные отсутствуют
543	740831.42	1299413.62	данные отсутствуют	данные отсутствуют
544	740941.79	1299542.21	данные отсутствуют	данные отсутствуют
545	740943.39	1299544.17	данные отсутствуют	данные отсутствуют
546	741054.06	1299687.17	данные отсутствуют	данные отсутствуют
547	741158.74	1299822.63	данные отсутствуют	данные отсутствуют
548	741243.64	1299932.99	данные отсутствуют	данные отсутствуют
549	741243.77	1299933.16	данные отсутствуют	данные отсутствуют
Государственный регистратор				ФГИС ЕГРН
полное наименование должности			подпись	инициалы, фамилия

М.П.



<b>Земельный участок</b>			
(вид объекта недвижимости)			
Лист № ____ Раздела <b>4.2</b>	Всего листов раздела <b>4.2</b> : ____	Всего разделов: ____	Всего листов выписки: ____
<b>14.09.2021 № 99/2021/417194763</b>			
Кадастровый номер:		<b>02:22:000000:3587</b>	

Номер точки	Координаты, м		Описание закрепления на местности	Средняя квадратическая погрешность определения координат характерных точек границы части земельного участка, м
	X	Y		
1	2	3	4	5
550	741326.28	1300041.36	данные отсутствуют	данные отсутствуют
551	741358.27	1300080.85	данные отсутствуют	данные отсутствуют
552	741358.4	1300081.01	данные отсутствуют	данные отсутствуют
553	741386.17	1300115.57	данные отсутствуют	данные отсутствуют
554	741400.11	1300131.1	данные отсутствуют	данные отсутствуют
555	741432.42	1300157.12	данные отсутствуют	данные отсутствуют
556	741443.26	1300164.54	данные отсутствуют	данные отсутствуют
557	741339.2	1300113.22	данные отсутствуют	данные отсутствуют
558	741259.71	1300016.5	данные отсутствуют	данные отсутствуют
559	741086.66	1299787.82	данные отсутствуют	данные отсутствуют
560	740815.22	1299449.45	данные отсутствуют	данные отсутствуют
561	740550.43	1299165.66	данные отсутствуют	данные отсутствуют
562	738206.35	1296710.95	данные отсутствуют	данные отсутствуют
563	738563.35	1297100.52	данные отсутствуют	данные отсутствуют
564	738674.84	1297230.79	данные отсутствуют	данные отсутствуют
565	738817.64	1297382.36	данные отсутствуют	данные отсутствуют
566	738966.7	1297540.19	данные отсутствуют	данные отсутствуют

Государственный регистратор		ФГИС ЕГРН
полное наименование должности	подпись	инициалы, фамилия

М.П.

<b>Земельный участок</b>			
(вид объекта недвижимости)			
Лист № ____ Раздела <b>4.2</b>	Всего листов раздела <b>4.2</b> : ____	Всего разделов: ____	Всего листов выписки: ____
<b>14.09.2021 № 99/2021/417194763</b>			
Кадастровый номер:		<b>02:22:000000:3587</b>	

Номер точки	Координаты, м		Описание закрепления на местности	Средняя квадратическая погрешность определения координат характерных точек границы части земельного участка, м
	X	Y		
1	2	3	4	5
567	739125.78	1297721.83	данные отсутствуют	данные отсутствуют
568	739184.66	1297781.95	данные отсутствуют	данные отсутствуют
569	739512.12	1298152.18	данные отсутствуют	данные отсутствуют
570	739506.64	1298156.43	данные отсутствуют	данные отсутствуют
571	739493.67	1298140.46	данные отсутствуют	данные отсутствуют
572	739436.12	1298078.89	данные отсутствуют	данные отсутствуют
573	739366.09	1298003.39	данные отсутствуют	данные отсутствуют
574	739310.41	1297946.83	данные отсутствуют	данные отсутствуют
575	739306.08	1297941.81	данные отсутствуют	данные отсутствуют
576	739280.53	1297907.84	данные отсутствуют	данные отсутствуют
577	739177.68	1297791.52	данные отсутствуют	данные отсутствуют
578	739070.25	1297674.56	данные отсутствуют	данные отсутствуют
579	738967.34	1297566.26	данные отсутствуют	данные отсутствуют
580	738857.01	1297449.27	данные отсутствуют	данные отсутствуют
581	738751.54	1297340.27	данные отсутствуют	данные отсутствуют
582	738750.32	1297338.97	данные отсутствуют	данные отсутствуют
583	738639.13	1297215.54	данные отсутствуют	данные отсутствуют

Государственный регистратор		ФГИС ЕГРН
полное наименование должности	подпись	инициалы, фамилия

М.П.

<b>Земельный участок</b>			
(вид объекта недвижимости)			
Лист № ____ Раздела <b>4.2</b>	Всего листов раздела <b>4.2</b> : ____	Всего разделов: ____	Всего листов выписки: ____
<b>14.09.2021 № 99/2021/417194763</b>			
Кадастровый номер:		<b>02:22:000000:3587</b>	

Номер точки	Координаты, м		Описание закрепления на местности	Средняя квадратическая погрешность определения координат характерных точек границы части земельного участка, м
	X	Y		
1	2	3	4	5
584	738534.26	1297100.41	данные отсутствуют	данные отсутствуют
585	738424.07	1296984.99	данные отсутствуют	данные отсутствуют
586	738422	1296982.78	данные отсутствуют	данные отсутствуют
587	738321.44	1296873.43	данные отсутствуют	данные отсутствуют
588	738215.41	1296759.89	данные отсутствуют	данные отсутствуют
589	738215.27	1296759.74	данные отсутствуют	данные отсутствуют
590	738108.25	1296644.2	данные отсутствуют	данные отсутствуют
591	738003.48	1296532.96	данные отсутствуют	данные отсутствуют
592	737947.24	1296474.7	данные отсутствуют	данные отсутствуют
593	737946.92	1296474.36	данные отсутствуют	данные отсутствуют
594	737825.63	1296346.37	данные отсутствуют	данные отсутствуют
595	737809	1296331.17	данные отсутствуют	данные отсутствуют
596	737806.47	1296328.68	данные отсутствуют	данные отсутствуют
597	737786.85	1296307.99	данные отсутствуют	данные отсутствуют

Государственный регистратор		ФГИС ЕГРН
полное наименование должности	подпись	инициалы, фамилия

М.П.

<b>Земельный участок</b>				
(вид объекта недвижимости)				
Лист № ____ Раздела <b>4.2</b>	Всего листов раздела <b>4.2</b> : ____	Всего разделов: ____	Всего листов выписки: ____	
<b>14.09.2021 № 99/2021/417194763</b>				
Кадастровый номер:		<b>02:22:000000:3587</b>		
Сведения о характерных точках границы части (частей) земельного участка				
Учетный номер части: 2				
Система координат: МСК-05				
Зона №				
Номер точки	Координаты, м		Описание закрепления на местности	Средняя квадратическая погрешность определения координат характерных точек границы части земельного участка, м
	X	Y		
1	2	3	4	5
1	742331.93	1299808.61	данные отсутствуют	данные отсутствуют
2	742392.51	1299808.61	данные отсутствуют	данные отсутствуют
3	742392.78	1299808.78	данные отсутствуют	данные отсутствуют
4	742352.45	1299822.57	данные отсутствуют	данные отсутствуют
5	742230.05	1299859.96	данные отсутствуют	данные отсутствуют
6	741856.68	1299979.05	данные отсутствуют	данные отсутствуют
7	741754.82	1300025.96	данные отсутствуют	данные отсутствуют
8	741720.1	1300025.55	данные отсутствуют	данные отсутствуют
9	741410.06	1300181.21	данные отсутствуют	данные отсутствуют
9	741410.06	1300181.21	данные отсутствуют	данные отсутствуют
10	741397.97	1300169.62	данные отсутствуют	данные отсутствуют
11	741622.33	1300063.3	данные отсутствуют	данные отсутствуют
12	741848.85	1299958.98	данные отсутствуют	данные отсутствуют
13	742223.68	1299839.43	данные отсутствуют	данные отсутствуют
14	742329.09	1299807.03	данные отсутствуют	данные отсутствуют
15	741352.64	1300211.44	данные отсутствуют	данные отсутствуют

Государственный регистратор		ФГИС ЕГРН
полное наименование должности	подпись	инициалы, фамилия

М.П.

<b>Земельный участок</b>			
(вид объекта недвижимости)			
Лист № ____ Раздела <b>4.2</b>	Всего листов раздела <b>4.2</b> : ____	Всего разделов: ____	Всего листов выписки: ____
<b>14.09.2021 № 99/2021/417194763</b>			
Кадастровый номер:		<b>02:22:000000:3587</b>	

Номер точки	Координаты, м		Описание закрепления на местности	Средняя квадратическая погрешность определения координат характерных точек границы части земельного участка, м
	X	Y		
1	2	3	4	5
15	741352.64	1300211.44	данные отсутствуют	данные отсутствуют
15	741352.64	1300211.44	данные отсутствуют	данные отсутствуют
16	741299.87	1300237.92	данные отсутствуют	данные отсутствуют
17	741125.16	1300326.66	данные отсутствуют	данные отсутствуют
18	741307.96	1300213.1	данные отсутствуют	данные отсутствуют
19	741326.6	1300203.44	данные отсутствуют	данные отсутствуют
20	741340.82	1300196.7	данные отсутствуют	данные отсутствуют
21	740597.69	1300708.59	данные отсутствуют	данные отсутствуют
22	740266.92	1300965.18	данные отсутствуют	данные отсутствуют
23	740223.65	1300927.09	данные отсутствуют	данные отсутствуют
24	740175.25	1300876.02	данные отсутствуют	данные отсутствуют
25	740186.31	1300856.43	данные отсутствуют	данные отсутствуют
26	740238.59	1300911.59	данные отсутствуют	данные отсутствуют
27	740270.24	1300939.46	данные отсутствуют	данные отсутствуют
28	740303.69	1300916.23	данные отсутствуют	данные отсутствуют
29	740348.55	1300880.68	данные отсутствуют	данные отсутствуют
30	740771.83	1300562.74	данные отсутствуют	данные отсутствуют
Государственный регистратор				ФГИС ЕГРН
полное наименование должности			подпись	инициалы, фамилия

М.П.

<b>Земельный участок</b>			
(вид объекта недвижимости)			
Лист № ____ Раздела <b>4.2</b>	Всего листов раздела <b>4.2</b> : ____	Всего разделов: ____	Всего листов выписки: ____
<b>14.09.2021 № 99/2021/417194763</b>			
Кадастровый номер:		<b>02:22:000000:3587</b>	

Номер точки	Координаты, м		Описание закрепления на местности	Средняя квадратическая погрешность определения координат характерных точек границы части земельного участка, м
	X	Y		
1	2	3	4	5
31	740852.52	1300503.02	данные отсутствуют	данные отсутствуют
32	739489.58	1300113.63	данные отсутствуют	данные отсутствуют
33	739602.87	1300234.7	данные отсутствуют	данные отсутствуют
34	739780.36	1300423.24	данные отсутствуют	данные отсутствуют
35	740100.1	1300765.48	данные отсутствуют	данные отсутствуют
36	740134.1	1300801.35	данные отсутствуют	данные отсутствуют
37	740119.83	1300812.83	данные отсутствуют	данные отсутствуют
38	740117.84	1300815.45	данные отсутствуют	данные отсутствуют
39	740084.44	1300780.21	данные отсутствуют	данные отсутствуют
40	739764.68	1300437.95	данные отсутствуют	данные отсутствуют
41	739587.19	1300249.41	данные отсутствуют	данные отсутствуют
42	739572.58	1300233.8	данные отсутствуют	данные отсутствуют
43	739581.83	1300224.55	данные отсутствуют	данные отсутствуют
44	739509.57	1300145.45	данные отсутствуют	данные отсутствуют
45	739505.36	1300140.82	данные отсутствуют	данные отсутствуют
46	739489.28	1300123.24	данные отсутствуют	данные отсутствуют
47	739474.98	1300109.51	данные отсутствуют	данные отсутствуют
Государственный регистратор				ФГИС ЕГРН
полное наименование должности			подпись	инициалы, фамилия

М.П.

<b>Земельный участок</b>			
(вид объекта недвижимости)			
Лист № ____ Раздела <b>4.2</b>	Всего листов раздела <b>4.2</b> : ____	Всего разделов: ____	Всего листов выписки: ____
<b>14.09.2021 № 99/2021/417194763</b>			
Кадастровый номер:		<b>02:22:000000:3587</b>	

Номер точки	Координаты, м		Описание закрепления на местности	Средняя квадратическая погрешность определения координат характерных точек границы части земельного участка, м
	X	Y		
1	2	3	4	5
48	738740.06	1300899.43	данные отсутствуют	данные отсутствуют
49	738763.93	1300927.26	данные отсутствуют	данные отсутствуют
50	738759.74	1300962.78	данные отсутствуют	данные отсутствуют
51	738752.4	1300973.28	данные отсутствуют	данные отсутствуют
52	738746.24	1300926.09	данные отсутствуют	данные отсутствуют
53	738731.77	1300904.9	данные отсутствуют	данные отсутствуют
54	739048.83	1299751.51	данные отсутствуют	данные отсутствуют
55	739086.29	1299784.37	данные отсутствуют	данные отсутствуют
56	739172.36	1299858.65	данные отсутствуют	данные отсутствуют
57	739214.75	1299897.53	данные отсутствуют	данные отсутствуют
58	739298.32	1299970.86	данные отсутствуют	данные отсутствуют
59	739293.47	1299968.34	данные отсутствуют	данные отсутствуют
60	739096.82	1299810.37	данные отсутствуют	данные отсутствуют
61	739023.89	1299756.21	данные отсутствуют	данные отсутствуют
62	739027.39	1299753.06	данные отсутствуют	данные отсутствуют
63	739027.18	1299750.26	данные отсутствуют	данные отсутствуют
64	739028.34	1299749.24	данные отсутствуют	данные отсутствуют
Государственный регистратор				ФГИС ЕГРН
полное наименование должности			подпись	инициалы, фамилия

М.П.

Раздел 4.2

Выписка из Единого государственного реестра недвижимости об объекте недвижимости  
Сведения о частях земельного участка

<b>Земельный участок</b>			
(вид объекта недвижимости)			
Лист № ____ Раздела <b>4.2</b>	Всего листов раздела <b>4.2</b> : ____	Всего разделов: ____	Всего листов выписки: ____
<b>14.09.2021 № 99/2021/417194763</b>			
Кадастровый номер:		<b>02:22:000000:3587</b>	

Номер точки	Координаты, м		Описание закрепления на местности	Средняя квадратическая погрешность определения координат характерных точек границы части земельного участка, м
	X	Y		
1	2	3	4	5
65	739047.31	1299730.67	данные отсутствуют	данные отсутствуют
66	738795.14	1301134.5	данные отсутствуют	данные отсутствуют
67	738795.85	1301139.94	данные отсутствуют	данные отсутствуют
68	738791.63	1301149.03	данные отсутствуют	данные отсутствуют
69	738723.6	1301181.15	данные отсутствуют	данные отсутствуют
70	738283.33	1301389.05	данные отсутствуют	данные отсутствуют
71	737988.62	1301534.41	данные отсутствуют	данные отсутствуют
72	737515.57	1301746.2	данные отсутствуют	данные отсутствуют
73	737495.23	1301731.76	данные отсутствуют	данные отсутствуют
74	738080.22	1301469.84	данные отсутствуют	данные отсутствуют
75	738351.4	1301348.79	данные отсутствуют	данные отсутствуют
76	738545.5	1301251.34	данные отсутствуют	данные отсутствуют
77	738733.73	1301157.43	данные отсутствуют	данные отсутствуют
78	738773.58	1301135.48	данные отсутствуют	данные отсутствуют
79	738772.76	1301129.25	данные отсутствуют	данные отсутствуют
80	738778.55	1301127.86	данные отсутствуют	данные отсутствуют
81	737262.6	1298208.84	данные отсутствуют	данные отсутствуют
Государственный регистратор				ФГИС ЕГРН
полное наименование должности			подпись	инициалы, фамилия

М.П.

<b>Земельный участок</b>			
(вид объекта недвижимости)			
Лист № ____ Раздела <b>4.2</b>	Всего листов раздела <b>4.2</b> : ____	Всего разделов: ____	Всего листов выписки: ____
<b>14.09.2021 № 99/2021/417194763</b>			
Кадастровый номер:		<b>02:22:000000:3587</b>	

Номер точки	Координаты, м		Описание закрепления на местности	Средняя квадратическая погрешность определения координат характерных точек границы части земельного участка, м
	X	Y		
1	2	3	4	5
82	737250.04	1298227.11	данные отсутствуют	данные отсутствуют
83	737231.46	1298220.18	данные отсутствуют	данные отсутствуют
84	737211.08	1298249.6	данные отсутствуют	данные отсутствуют
85	737182.85	1298264.99	данные отсутствуют	данные отсутствуют
86	737188.47	1298253.86	данные отсутствуют	данные отсутствуют
87	737189.64	1298252.35	данные отсутствуют	данные отсутствуют
88	737201.72	1298232.03	данные отсутствуют	данные отсутствуют
89	737210.76	1298212.3	данные отсутствуют	данные отсутствуют
90	737223.31	1298194.19	данные отсутствуют	данные отсутствуют
91	740951.21	1299701.09	данные отсутствуют	данные отсутствуют
91	740951.21	1299701.09	данные отсутствуют	данные отсутствуют
92	741218.1	1300043.72	данные отсутствуют	данные отсутствуют
92	741218.1	1300043.72	данные отсутствуют	данные отсутствуют
93	741352.49	1300211.52	данные отсутствуют	данные отсутствуют
94	741320.59	1300186.74	данные отсутствуют	данные отсутствуют
95	741220.96	1300060.76	данные отсутствуют	данные отсутствуют
96	741117.21	1299920.8	данные отсутствуют	данные отсутствуют

Государственный регистратор		ФГИС ЕГРН
полное наименование должности	подпись	инициалы, фамилия

М.П.

<b>Земельный участок</b>			
(вид объекта недвижимости)			
Лист № ____ Раздела <b>4.2</b>	Всего листов раздела <b>4.2</b> : ____	Всего разделов: ____	Всего листов выписки: ____
<b>14.09.2021 № 99/2021/417194763</b>			
Кадастровый номер:		<b>02:22:000000:3587</b>	

Номер точки	Координаты, м		Описание закрепления на местности	Средняя квадратическая погрешность определения координат характерных точек границы части земельного участка, м
	X	Y		
1	2	3	4	5
97	741011.36	1299781.78	данные отсутствуют	данные отсутствуют
98	740894.99	1299632.26	данные отсутствуют	данные отсутствуют
99	740652.3	1299354.19	данные отсутствуют	данные отсутствуют
100	740742.02	1299445.03	данные отсутствуют	данные отсутствуют
100	740742.02	1299445.03	данные отсутствуют	данные отсутствуют
101	740838.56	1299563.2	данные отсутствуют	данные отсутствуют
102	740682.59	1299386.79	данные отсутствуют	данные отсутствуют
103	739455.56	1298088.23	данные отсутствуют	данные отсутствуют
104	739381.66	1298159.88	данные отсутствуют	данные отсутствуют
105	739292.86	1298238.39	данные отсутствуют	данные отсутствуют
106	739036.57	1298475.64	данные отсутствуют	данные отсутствуют
107	738801.98	1298687.71	данные отсутствуют	данные отсутствуют
108	738782.55	1298659.6	данные отсутствуют	данные отсутствуют
109	739013.61	1298450.57	данные отсутствуют	данные отсутствуют
110	739269.85	1298213.36	данные отсутствуют	данные отсутствуют
111	739358.28	1298135.19	данные отсутствуют	данные отсутствуют
112	739433.02	1298062.74	данные отсутствуют	данные отсутствуют

Государственный регистратор		ФГИС ЕГРН
полное наименование должности	подпись	инициалы, фамилия

М.П.

<b>Земельный участок</b>			
(вид объекта недвижимости)			
Лист № ____ Раздела <b>4.2</b>	Всего листов раздела <b>4.2</b> : ____	Всего разделов: ____	Всего листов выписки: ____
<b>14.09.2021 № 99/2021/417194763</b>			
Кадастровый номер:		<b>02:22:000000:3587</b>	

Номер точки	Координаты, м		Описание закрепления на местности	Средняя квадратическая погрешность определения координат характерных точек границы части земельного участка, м
	X	Y		
1	2	3	4	5
113	738843.3	1298627.33	данные отсутствуют	данные отсутствуют
114	738844.81	1298628.97	данные отсутствуют	данные отсутствуют
115	738846.46	1298627.46	данные отсутствуют	данные отсутствуют
116	738844.95	1298625.81	данные отсутствуют	данные отсутствуют
117	738932.25	1298545.93	данные отсутствуют	данные отсутствуют
118	738933.76	1298547.58	данные отсутствуют	данные отсутствуют
119	738935.41	1298546.07	данные отсутствуют	данные отсутствуют
120	738933.9	1298544.42	данные отсутствуют	данные отсутствуют
121	739021.97	1298464.13	данные отсутствуют	данные отсутствуют
122	739023.48	1298465.78	данные отсутствуют	данные отсутствуют
123	739025.13	1298464.27	данные отсутствуют	данные отсутствуют
124	739023.63	1298462.62	данные отсутствуют	данные отсутствуют
125	739109.86	1298383.7	данные отсутствуют	данные отсутствуют
126	739111.37	1298385.35	данные отсутствуют	данные отсутствуют
127	739113.02	1298383.84	данные отсутствуют	данные отсутствуют
128	739111.51	1298382.19	данные отсутствуют	данные отсутствуют
129	739193.64	1298307.25	данные отсутствуют	данные отсутствуют
Государственный регистратор				ФГИС ЕГРН
полное наименование должности			подпись	инициалы, фамилия

М.П.

Раздел 4.2

Выписка из Единого государственного реестра недвижимости об объекте недвижимости  
Сведения о частях земельного участка

<b>Земельный участок</b>			
(вид объекта недвижимости)			
Лист № ____ Раздела <b>4.2</b>	Всего листов раздела <b>4.2</b> : ____	Всего разделов: ____	Всего листов выписки: ____
<b>14.09.2021 № 99/2021/417194763</b>			
Кадастровый номер:		<b>02:22:000000:3587</b>	

Номер точки	Координаты, м		Описание закрепления на местности	Средняя квадратическая погрешность определения координат характерных точек границы части земельного участка, м
	X	Y		
1	2	3	4	5
130	739195.15	1298308.9	данные отсутствуют	данные отсутствуют
131	739196.8	1298307.39	данные отсутствуют	данные отсутствуют
132	739195.29	1298305.74	данные отсутствуют	данные отсутствуют
133	739280.14	1298227.22	данные отсутствуют	данные отсутствуют
134	739281.66	1298228.86	данные отсутствуют	данные отсутствуют
135	739283.3	1298227.34	данные отсутствуют	данные отсутствуют
136	739281.78	1298225.7	данные отсутствуют	данные отсутствуют
137	739369.53	1298146.37	данные отсутствуют	данные отсутствуют
138	739371.03	1298148.03	данные отсутствуют	данные отсутствуют
139	739372.69	1298146.53	данные отсутствуют	данные отсутствуют
140	739371.19	1298144.87	данные отсутствуют	данные отсутствуют
141	738372.09	1296886.23	данные отсутствуют	данные отсутствуют
142	738489.44	1297010.33	данные отсутствуют	данные отсутствуют
142	738489.44	1297010.33	данные отсутствуют	данные отсутствуют
143	738504.92	1297029.22	данные отсутствуют	данные отсутствуют
144	738441.42	1296962.98	данные отсутствуют	данные отсутствуют
145	738380.05	1296895.24	данные отсутствуют	данные отсутствуют
Государственный регистратор				ФГИС ЕГРН
полное наименование должности			подпись	инициалы, фамилия

М.П.

<b>Земельный участок</b>			
(вид объекта недвижимости)			
Лист № ____ Раздела <b>4.2</b>	Всего листов раздела <b>4.2</b> : ____	Всего разделов: ____	Всего листов выписки: ____
<b>14.09.2021 № 99/2021/417194763</b>			
Кадастровый номер:		<b>02:22:000000:3587</b>	

Номер точки	Координаты, м		Описание закрепления на местности	Средняя квадратическая погрешность определения координат характерных точек границы части земельного участка, м
	X	Y		
1	2	3	4	5
146	737819.28	1296278.79	данные отсутствуют	данные отсутствуют
146	737819.28	1296278.79	данные отсутствуют	данные отсутствуют
146	737819.28	1296278.79	данные отсутствуют	данные отсутствуют
147	738079.45	1296569.26	данные отсутствуют	данные отсутствуют
148	737980.3	1296463.29	данные отсутствуют	данные отсутствуют
149	737916.85	1296396.19	данные отсутствуют	данные отсутствуют
150	737865.81	1296346.36	данные отсутствуют	данные отсутствуют
151	737817.45	1296290.92	данные отсутствуют	данные отсутствуют
152	737821.88	1296289.11	данные отсутствуют	данные отсутствуют
152	737821.88	1296289.11	данные отсутствуют	данные отсутствуют
152	737821.88	1296289.11	данные отсутствуют	данные отсутствуют
153	737828.09	1296291.94	данные отсутствуют	данные отсутствуют
153	737828.09	1296291.94	данные отсутствуют	данные отсутствуют
154	737828.93	1296290.12	данные отсутствуют	данные отсутствуют
154	737828.93	1296290.12	данные отсутствуют	данные отсутствуют
155	737823.15	1296287.44	данные отсутствуют	данные отсутствуют
155	737823.15	1296287.44	данные отсутствуют	данные отсутствуют

Государственный регистратор		ФГИС ЕГРН
полное наименование должности	подпись	инициалы, фамилия

М.П.

<b>Земельный участок</b>			
(вид объекта недвижимости)			
Лист № ____ Раздела <b>4.2</b>	Всего листов раздела <b>4.2</b> : ____	Всего разделов: ____	Всего листов выписки: ____
<b>14.09.2021 № 99/2021/417194763</b>			
Кадастровый номер:		<b>02:22:000000:3587</b>	

Номер точки	Координаты, м		Описание закрепления на местности	Средняя квадратическая погрешность определения координат характерных точек границы части земельного участка, м
	X	Y		
1	2	3	4	5
155	737823.15	1296287.44	данные отсутствуют	данные отсутствуют
156	737822.62	1296286.94	данные отсутствуют	данные отсутствуют
156	737822.62	1296286.94	данные отсутствуют	данные отсутствуют
156	737822.62	1296286.94	данные отсутствуют	данные отсутствуют
157	737819.77	1296280.04	данные отсутствуют	данные отсутствуют
157	737819.77	1296280.04	данные отсутствуют	данные отсутствуют
157	737819.77	1296280.04	данные отсутствуют	данные отсутствуют
158	737817.91	1296280.81	данные отсутствуют	данные отсутствуют
158	737817.91	1296280.81	данные отсутствуют	данные отсутствуют
158	737817.91	1296280.81	данные отсутствуют	данные отсутствуют
159	737820.67	1296287.45	данные отсутствуют	данные отсутствуют
159	737820.67	1296287.45	данные отсутствуют	данные отсутствуют
159	737820.67	1296287.45	данные отсутствуют	данные отсутствуют
160	737816.06	1296289.32	данные отсутствуют	данные отсутствуют
161	737812.13	1296284.82	данные отсутствуют	данные отсутствуют
162	737809.93	1296271.17	данные отсутствуют	данные отсутствуют
163	734687.68	1299517.06	данные отсутствуют	данные отсутствуют

Государственный регистратор		ФГИС ЕГРН
полное наименование должности	подпись	инициалы, фамилия

М.П.

<b>Земельный участок</b>			
(вид объекта недвижимости)			
Лист № ____ Раздела <b>4.2</b>	Всего листов раздела <b>4.2</b> : ____	Всего разделов: ____	Всего листов выписки: ____
<b>14.09.2021 № 99/2021/417194763</b>			
Кадастровый номер:		<b>02:22:000000:3587</b>	

Номер точки	Координаты, м		Описание закрепления на местности	Средняя квадратическая погрешность определения координат характерных точек границы части земельного участка, м
	X	Y		
1	2	3	4	5
164	734818.74	1299599.17	данные отсутствуют	данные отсутствуют
165	734951.28	1299679.11	данные отсутствуют	данные отсутствуют
166	735087.05	1299766.71	данные отсутствуют	данные отсутствуют
167	735286.15	1299886.74	данные отсутствуют	данные отсутствуют
168	735256.73	1299883.14	данные отсутствуют	данные отсутствуют
169	735161.85	1299851.51	данные отсутствуют	данные отсутствуют
170	735069.32	1299795.72	данные отсутствуют	данные отсутствуют
171	734933.5	1299708.09	данные отсутствуют	данные отсутствуют
172	734801.06	1299628.21	данные отсутствуют	данные отсутствуют
173	734685.01	1299555.5	данные отсутствуют	данные отсутствуют
174	734557.24	1299437.52	данные отсутствуют	данные отсутствуют
175	735212.35	1299860.33	данные отсутствуют	данные отсутствуют
176	735211.17	1299862.24	данные отсутствуют	данные отсутствуют
177	735213.08	1299863.41	данные отсутствуют	данные отсутствуют
178	735214.25	1299861.5	данные отсутствуют	данные отсутствуют
179	735078.54	1299778.57	данные отсутствуют	данные отсутствуют
180	735077.37	1299780.48	данные отсутствуют	данные отсутствуют
Государственный регистратор				ФГИС ЕГРН
полное наименование должности			подпись	инициалы, фамилия

М.П.

Раздел 4.2

Выписка из Единого государственного реестра недвижимости об объекте недвижимости  
Сведения о частях земельного участка

<b>Земельный участок</b>			
(вид объекта недвижимости)			
Лист № ____ Раздела <b>4.2</b>	Всего листов раздела <b>4.2</b> : ____	Всего разделов: ____	Всего листов выписки: ____
<b>14.09.2021 № 99/2021/417194763</b>			
Кадастровый номер:		<b>02:22:000000:3587</b>	

Номер точки	Координаты, м		Описание закрепления на местности	Средняя квадратическая погрешность определения координат характерных точек границы части земельного участка, м
	X	Y		
1	2	3	4	5
181	735079.29	1299781.64	данные отсутствуют	данные отсутствуют
182	735080.45	1299779.73	данные отсутствуют	данные отсутствуют
183	734938.73	1299692.26	данные отсутствуют	данные отсутствуют
184	734937.55	1299694.17	данные отсутствуют	данные отсутствуют
185	734939.46	1299695.34	данные отсутствуют	данные отсутствуют
186	734940.63	1299693.44	данные отсутствуют	данные отсутствуют
187	734807.75	1299611.7	данные отсутствуют	данные отсутствуют
188	734806.58	1299613.6	данные отсутствуют	данные отсутствуют
189	734808.49	1299614.78	данные отсутствуют	данные отсутствуют
190	734809.66	1299612.87	данные отсутствуют	данные отсутствуют
191	734676	1299530.55	данные отсутствуют	данные отсутствуют
192	734674.82	1299532.45	данные отсутствуют	данные отсутствуют
193	734676.73	1299533.62	данные отсутствуют	данные отсутствуют
194	734677.9	1299531.72	данные отсутствуют	данные отсутствуют
195	733450.78	1298426.91	данные отсутствуют	данные отсутствуют
196	733539.54	1298548.84	данные отсутствуют	данные отсутствуют
197	733629.43	1298668.56	данные отсутствуют	данные отсутствуют
Государственный регистратор				ФГИС ЕГРН
полное наименование должности			подпись	инициалы, фамилия

М.П.



<b>Земельный участок</b>			
(вид объекта недвижимости)			
Лист № ____ Раздела <b>4.2</b>	Всего листов раздела <b>4.2</b> : ____	Всего разделов: ____	Всего листов выписки: ____
<b>14.09.2021 № 99/2021/417194763</b>			
Кадастровый номер:		<b>02:22:000000:3587</b>	

Номер точки	Координаты, м		Описание закрепления на местности	Средняя квадратическая погрешность определения координат характерных точек границы части земельного участка, м
	X	Y		
1	2	3	4	5
198	733718.67	1298790.59	данные отсутствуют	данные отсутствуют
199	733897.01	1299031.65	данные отсутствуют	данные отсутствуют
200	733909.49	1299039.3	данные отсутствуют	данные отсутствуют
201	733904.63	1299072.34	данные отсутствуют	данные отсутствуют
202	733874.71	1299056.6	данные отсутствуют	данные отсутствуют
203	733781.69	1298933.08	данные отсутствуют	данные отсутствуют
204	733602.18	1298688.89	данные отсутствуют	данные отсутствуют
205	733512.28	1298569.16	данные отсутствуют	данные отсутствуют
206	733423.46	1298447.15	данные отсутствуют	данные отсутствуют
207	733341.32	1298336.45	данные отсутствуют	данные отсутствуют
208	733364.78	1298311.01	данные отсутствуют	данные отсутствуют
209	733886.89	1299042.53	данные отсутствуют	данные отсутствуют
210	733882.39	1299046.25	данные отсутствуют	данные отсутствуют
211	733883.67	1299047.79	данные отсутствуют	данные отсутствуют
212	733888.3	1299044.5	данные отсутствуют	данные отсутствуют
213	733889.47	1299042.6	данные отсутствуют	данные отсутствуют
214	733887.57	1299041.43	данные отсутствуют	данные отсутствуют

Государственный регистратор		ФГИС ЕГРН
полное наименование должности	подпись	инициалы, фамилия

М.П.

<b>Земельный участок</b>			
(вид объекта недвижимости)			
Лист № ____ Раздела <b>4.2</b>	Всего листов раздела <b>4.2</b> : ____	Всего разделов: ____	Всего листов выписки: ____
<b>14.09.2021 № 99/2021/417194763</b>			
Кадастровый номер:		<b>02:22:000000:3587</b>	

Номер точки	Координаты, м		Описание закрепления на местности	Средняя квадратическая погрешность определения координат характерных точек границы части земельного участка, м
	X	Y		
1	2	3	4	5
215	733794.3	1298921.2	данные отсутствуют	данные отсутствуют
216	733795.63	1298922.99	данные отсутствуют	данные отсутствуют
217	733797.43	1298921.66	данные отсутствуют	данные отсутствуют
218	733796.1	1298919.87	данные отсутствуют	данные отсутствуют
219	733704.58	1298800.03	данные отсутствуют	данные отсутствуют
220	733705.91	1298801.82	данные отсутствуют	данные отсутствуют
221	733707.71	1298800.49	данные отсутствуют	данные отсутствуют
222	733706.38	1298798.69	данные отсутствуют	данные отсутствуют
223	733613.77	1298677.5	данные отсутствуют	данные отсутствуют
224	733615.1	1298679.3	данные отсутствуют	данные отсутствуют
225	733616.89	1298677.97	данные отсутствуют	данные отсутствуют
226	733615.56	1298676.17	данные отсутствуют	данные отсутствуют
227	733523.16	1298558.21	данные отсутствуют	данные отсутствуют
228	733524.49	1298560.01	данные отсутствуют	данные отсутствуют
229	733526.29	1298558.68	данные отсутствуют	данные отсутствуют
230	733524.96	1298556.88	данные отсутствуют	данные отсутствуют
231	733433.07	1298436.61	данные отсутствуют	данные отсутствуют

Государственный регистратор		ФГИС ЕГРН
полное наименование должности	подпись	инициалы, фамилия

М.П.

<b>Земельный участок</b>			
(вид объекта недвижимости)			
Лист № ____ Раздела <b>4.2</b>	Всего листов раздела <b>4.2</b> : ____	Всего разделов: ____	Всего листов выписки: ____
<b>14.09.2021 № 99/2021/417194763</b>			
Кадастровый номер:		<b>02:22:000000:3587</b>	

Номер точки	Координаты, м		Описание закрепления на местности	Средняя квадратическая погрешность определения координат характерных точек границы части земельного участка, м
	X	Y		
1	2	3	4	5
232	733434.4	1298438.4	данные отсутствуют	данные отсутствуют
233	733436.19	1298437.07	данные отсутствуют	данные отсутствуют
234	733434.86	1298435.28	данные отсутствуют	данные отсутствуют
235	738531.37	1299025.47	данные отсутствуют	данные отсутствуют
236	738533.73	1299027.16	данные отсутствуют	данные отсутствуют
237	738544.09	1299063.53	данные отсутствуют	данные отсутствуют
238	738619.9	1299136.29	данные отсутствуют	данные отсутствуют
239	738621.34	1299137.67	данные отсутствуют	данные отсутствуют
240	738619.74	1299139.34	данные отсутствуют	данные отсутствуют
241	738537.42	1299058.35	данные отсутствуют	данные отсутствуют
242	738529.4	1299030.22	данные отсутствуют	данные отсутствуют
243	738528.31	1299029.45	данные отсутствуют	данные отсутствуют
244	733157.8	1299325.88	данные отсутствуют	данные отсутствуют
245	733157.8	1299329.88	данные отсутствуют	данные отсутствуют
246	733153.8	1299329.88	данные отсутствуют	данные отсутствуют
247	733153.8	1299325.88	данные отсутствуют	данные отсутствуют
248	737673.64	1295400.96	данные отсутствуют	данные отсутствуют
Государственный регистратор				ФГИС ЕГРН
полное наименование должности			подпись	инициалы, фамилия

М.П.

Раздел 4.2

Выписка из Единого государственного реестра недвижимости об объекте недвижимости  
Сведения о частях земельного участка

<b>Земельный участок</b>			
(вид объекта недвижимости)			
Лист № ____ Раздела <b>4.2</b>	Всего листов раздела <b>4.2</b> : ____	Всего разделов: ____	Всего листов выписки: ____
<b>14.09.2021 № 99/2021/417194763</b>			
Кадастровый номер:		<b>02:22:000000:3587</b>	

Номер точки	Координаты, м		Описание закрепления на местности	Средняя квадратическая погрешность определения координат характерных точек границы части земельного участка, м
	X	Y		
1	2	3	4	5
249	737689.76	1295591.98	данные отсутствуют	данные отсутствуют
250	737703.56	1295732.37	данные отсутствуют	данные отсутствуют
251	737717.37	1295909.59	данные отсутствуют	данные отсутствуют
252	737726.58	1296167.36	данные отсутствуют	данные отсутствуют
253	737692.06	1296445.85	данные отсутствуют	данные отсутствуют
254	737678.25	1296537.91	данные отсутствуют	данные отсутствуют
255	737659.84	1296703.62	данные отсутствуют	данные отсутствуют
256	737616.11	1296876.23	данные отсутствуют	данные отсутствуют
257	737590.79	1297074.16	данные отсутствуют	данные отсутствуют
258	737574.68	1297205.35	данные отсутствуют	данные отсутствуют
259	737550.27	1297270.32	данные отсутствуют	данные отсутствуют
260	737532.54	1297299.75	данные отсутствуют	данные отсутствуют
261	737517.26	1297310.11	данные отсутствуют	данные отсутствуют
262	737526.47	1297287.5	данные отсутствуют	данные отсутствуют
263	737548.01	1297232.75	данные отсутствуют	данные отсутствуют
264	737561.44	1297185.98	данные отсутствуют	данные отсутствуют
265	737567.43	1297142.48	данные отсутствуют	данные отсутствуют
Государственный регистратор				ФГИС ЕГРН
полное наименование должности			подпись	инициалы, фамилия

М.П.

Земельный участок				
(вид объекта недвижимости)				
Лист № ____ Раздела <b>4.2</b>		Всего листов раздела <b>4.2</b> : ____		Всего разделов: ____
14.09.2021 № 99/2021/417194763				
Кадастровый номер:			02:22:000000:3587	
Номер точки	Координаты, м		Описание закрепления на местности	Средняя квадратическая погрешность определения координат характерных точек границы части земельного участка, м
	X	Y		
1	2	3	4	5
266	737567.82	1297140.06	данные отсутствуют	данные отсутствуют
267	737579.67	1297077.08	данные отсутствуют	данные отсутствуют
268	737592.09	1296998.84	данные отсутствуют	данные отсутствуют
269	737604.83	1296920.15	данные отсутствуют	данные отсутствуют
270	737604.87	1296919.94	данные отсутствуют	данные отсутствуют
271	737619.08	1296834.51	данные отсутствуют	данные отсутствуют
272	737633.23	1296751.26	данные отсутствуют	данные отсутствуют
273	737647.42	1296669.24	данные отсутствуют	данные отсутствуют
274	737660	1296592.37	данные отсутствуют	данные отсутствуют
275	737660.03	1296592.15	данные отсутствуют	данные отсутствуют
276	737674.74	1296504.71	данные отсутствуют	данные отсутствуют
277	737685.8	1296433.41	данные отсутствуют	данные отсутствуют
278	737697.43	1296359.09	данные отсутствуют	данные отсутствуют
279	737697.64	1296357.87	данные отсутствуют	данные отсутствуют
280	737707.63	1296302.98	данные отсутствуют	данные отсутствуют
281	737713.69	1296256.1	данные отсутствуют	данные отсутствуют
282	737714.69	1296236.69	данные отсутствуют	данные отсутствуют
Государственный регистратор				ФГИС ЕГРН
полное наименование должности			подпись	инициалы, фамилия

М.П.

Раздел 4.2

Выписка из Единого государственного реестра недвижимости об объекте недвижимости  
Сведения о частях земельного участка

Земельный участок				
(вид объекта недвижимости)				
Лист № ____ Раздела <b>4.2</b>		Всего листов раздела <b>4.2</b> : ____		Всего разделов: ____
14.09.2021 № 99/2021/417194763				
Кадастровый номер:			02:22:000000:3587	
Номер точки	Координаты, м		Описание закрепления на местности	Средняя квадратическая погрешность определения координат характерных точек границы части земельного участка, м
	X	Y		
1	2	3	4	5
283	737714.21	1296228.21	данные отсутствуют	данные отсутствуют
284	737714.14	1296226.48	данные отсутствуют	данные отсутствуют
285	737713.76	1296208.86	данные отсутствуют	данные отсутствуют
286	737711.65	1296137.56	данные отсутствуют	данные отсутствуют
287	737710.53	1296128.1	данные отсутствуют	данные отсутствуют
288	737710.37	1296126.52	данные отсутствуют	данные отсутствуют
289	737705.99	1296075.46	данные отсутствуют	данные отсутствуют
290	737705.9	1296074.13	данные отсутствуют	данные отсутствуют
291	737702.29	1296012.9	данные отсутствуют	данные отсутствуют
292	737701.48	1296001.76	данные отсутствуют	данные отсутствуют
293	737701.43	1296001.04	данные отсутствуют	данные отсутствуют
294	737697.34	1295930.3	данные отсутствуют	данные отсутствуют
295	737690.78	1295832.7	данные отсутствуют	данные отсутствуют
296	737684.71	1295751.54	данные отсутствуют	данные отсутствуют
297	737678.26	1295675.38	данные отсутствуют	данные отсутствуют
298	737678.24	1295675.1	данные отсутствуют	данные отсутствуют
299	737672.06	1295597.08	данные отсутствуют	данные отсутствуют
Государственный регистратор				ФГИС ЕГРН
полное наименование должности			подпись	инициалы, фамилия

М.П.

<b>Земельный участок</b>			
(вид объекта недвижимости)			
Лист № ____ Раздела <b>4.2</b>	Всего листов раздела <b>4.2</b> : ____	Всего разделов: ____	Всего листов выписки: ____
<b>14.09.2021 № 99/2021/417194763</b>			
Кадастровый номер:		<b>02:22:000000:3587</b>	

Номер точки	Координаты, м		Описание закрепления на местности	Средняя квадратическая погрешность определения координат характерных точек границы части земельного участка, м
	X	Y		
1	2	3	4	5
300	737663.89	1295489.17	данные отсутствуют	данные отсутствуют
301	737657.95	1295412.05	данные отсутствуют	данные отсутствуют
302	737657.9	1295411.35	данные отсутствуют	данные отсутствуют
303	737654.33	1295354.72	данные отсутствуют	данные отсутствуют
304	737670.5	1295351.76	данные отсутствуют	данные отсутствуют
305	737827.09	1296287.51	данные отсутствуют	данные отсутствуют
306	737826.84	1296289.15	данные отсутствуют	данные отсутствуют
307	737815.53	1296289.54	данные отсутствуют	данные отсутствуют
307	737815.53	1296289.54	данные отсутствуют	данные отсутствуют
308	737814.61	1296289.92	данные отсутствуют	данные отсутствуют
308	737814.61	1296289.92	данные отсутствуют	данные отсутствуют
309	737815.3	1296291.63	данные отсутствуют	данные отсутствуют
309	737815.3	1296291.63	данные отсутствуют	данные отсутствуют
310	737815.36	1296291.77	данные отсутствуют	данные отсутствуют
310	737815.36	1296291.77	данные отсутствуют	данные отсутствуют
311	737826.52	1296291.22	данные отсутствуют	данные отсутствуют
312	737822.59	1296316.57	данные отсутствуют	данные отсутствуют
Государственный регистратор				ФГИС ЕГРН
полное наименование должности			подпись	инициалы, фамилия

М.П.

Раздел 4.2

Выписка из Единого государственного реестра недвижимости об объекте недвижимости  
Сведения о частях земельного участка

<b>Земельный участок</b>			
(вид объекта недвижимости)			
Лист № ____ Раздела <b>4.2</b>	Всего листов раздела <b>4.2</b> : ____	Всего разделов: ____	Всего листов выписки: ____
<b>14.09.2021 № 99/2021/417194763</b>			
Кадастровый номер:		<b>02:22:000000:3587</b>	

Номер точки	Координаты, м		Описание закрепления на местности	Средняя квадратическая погрешность определения координат характерных точек границы части земельного участка, м
	X	Y		
1	2	3	4	5
313	737821.34	1296324.84	данные отсутствуют	данные отсутствуют
314	737821.2	1296325.75	данные отсутствуют	данные отсутствуют
315	737812.38	1296377.82	данные отсутствуют	данные отсутствуют
316	737802.2	1296449.54	данные отсутствуют	данные отсутствуют
317	737801.9	1296451.45	данные отсутствуют	данные отсутствуют
318	737788.82	1296523.48	данные отсутствуют	данные отсутствуют
319	737774.91	1296609.89	данные отсутствуют	данные отсутствуют
320	737762.96	1296688.1	данные отсутствуют	данные отсутствуют
321	737762.81	1296689.03	данные отсутствуют	данные отсутствуют
322	737749.19	1296768.18	данные отсутствуют	данные отсутствуют
323	737735.28	1296854.09	данные отсутствуют	данные отсутствуют
324	737735.14	1296854.9	данные отсутствуют	данные отсутствуют
325	737720.61	1296936.23	данные отсутствуют	данные отсутствуют
326	737707.2	1297018.2	данные отсутствуют	данные отсутствуют
327	737694.55	1297094.11	данные отсутствуют	данные отсутствуют
328	737685.41	1297157.54	данные отсутствуют	данные отсутствуют
329	737685.08	1297159.56	данные отсутствуют	данные отсутствуют
Государственный регистратор				ФГИС ЕГРН
полное наименование должности			подпись	инициалы, фамилия

М.П.

Земельный участок				
(вид объекта недвижимости)				
Лист № ____ Раздела <b>4.2</b>		Всего листов раздела <b>4.2</b> : ____		Всего разделов: ____
14.09.2021 № 99/2021/417194763				
Кадастровый номер:			02:22:000000:3587	
Номер точки	Координаты, м		Описание закрепления на местности	Средняя квадратическая погрешность определения координат характерных точек границы части земельного участка, м
	X	Y		
1	2	3	4	5
330	737676.69	1297204.64	данные отсутствуют	данные отсутствуют
331	737675.99	1297207.82	данные отсутствуют	данные отсутствуют
332	737661.65	1297264.19	данные отсутствуют	данные отсутствуют
333	737660.74	1297267.31	данные отсутствуют	данные отсутствуют
334	737659.54	1297270.61	данные отсутствуют	данные отсутствуют
335	737635.44	1297330.19	данные отсутствуют	данные отсутствуют
336	737610.9	1297392.6	данные отсутствуют	данные отсутствуют
337	737610.33	1297394	данные отсутствуют	данные отсутствуют
338	737571.93	1297483.57	данные отсутствуют	данные отсутствуют
339	737543.14	1297556.09	данные отсутствуют	данные отсутствуют
340	737514.63	1297627.47	данные отсутствуют	данные отсутствуют
341	737514.33	1297628.22	данные отсутствуют	данные отсутствуют
342	737484.5	1297699.52	данные отсутствуют	данные отсутствуют
343	737484.41	1297699.72	данные отсутствуют	данные отсутствуют
344	737455.92	1297766.99	данные отсутствуют	данные отсутствуют
345	737425.61	1297840.99	данные отсутствуют	данные отсутствуют
346	737425.43	1297841.43	данные отсутствуют	данные отсутствуют
Государственный регистратор				ФГИС ЕГРН
полное наименование должности			подпись	инициалы, фамилия

М.П.

Земельный участок				
(вид объекта недвижимости)				
Лист № ____ Раздела <b>4.2</b>		Всего листов раздела <b>4.2</b> : ____		Всего разделов: ____
14.09.2021 № 99/2021/417194763				
Кадастровый номер:			02:22:000000:3587	
Номер точки	Координаты, м		Описание закрепления на местности	Средняя квадратическая погрешность определения координат характерных точек границы части земельного участка, м
	X	Y		
1	2	3	4	5
347	737399.95	1297902.01	данные отсутствуют	данные отсутствуют
348	737371.94	1297969.12	данные отсутствуют	данные отсутствуют
349	737352.28	1298017.77	данные отсутствуют	данные отсутствуют
350	737342.33	1298023.04	данные отсутствуют	данные отсутствуют
351	737325.26	1298084.49	данные отсутствуют	данные отсутствуют
352	737318.55	1298101.06	данные отсутствуют	данные отсутствуют
353	737307.08	1298129.58	данные отсутствуют	данные отсутствуют
354	737294.53	1298160.74	данные отсутствуют	данные отсутствуют
355	737294.4	1298161.07	данные отсутствуют	данные отсутствуют
356	737292.85	1298164.85	данные отсутствуют	данные отсутствуют
357	737248.67	1298229.1	данные отсутствуют	данные отсутствуют
358	737194.39	1298258.69	данные отсутствуют	данные отсутствуют
359	737194.75	1298258.2	данные отсутствуют	данные отсутствуют
360	737217.48	1298216.71	данные отсутствуют	данные отсутствуют
361	737248.15	1298142.07	данные отсутствуют	данные отсутствуют
362	737260.69	1298110.92	данные отсутствуют	данные отсутствуют
363	737272.19	1298082.34	данные отсутствуют	данные отсутствуют
Государственный регистратор				ФГИС ЕГРН
полное наименование должности			подпись	инициалы, фамилия

М.П.

<b>Земельный участок</b>			
(вид объекта недвижимости)			
Лист № ____ Раздела <b>4.2</b>	Всего листов раздела <b>4.2</b> : ____	Всего разделов: ____	Всего листов выписки: ____
<b>14.09.2021 № 99/2021/417194763</b>			
Кадастровый номер:		<b>02:22:000000:3587</b>	

Номер точки	Координаты, м		Описание закрепления на местности	Средняя квадратическая погрешность определения координат характерных точек границы части земельного участка, м
	X	Y		
1	2	3	4	5
364	737297.91	1298018.87	данные отсутствуют	данные отсутствуют
365	737325.69	1297950.12	данные отсутствуют	данные отсутствуют
366	737353.83	1297882.69	данные отсутствуют	данные отсутствуют
367	737379.34	1297822.04	данные отсутствуют	данные отсутствуют
368	737409.76	1297747.76	данные отсутствуют	данные отсутствуют
369	737438.37	1297680.22	данные отсутствуют	данные отсутствуют
370	737468.2	1297608.92	данные отсутствуют	данные отсутствуют
371	737496.67	1297537.64	данные отсутствуют	данные отсутствуют
372	737525.71	1297464.49	данные отсутствуют	данные отсутствуют
373	737564.37	1297374.3	данные отсутствуют	данные отсутствуют
374	737589	1297311.67	данные отсутствуют	данные отсутствуют
375	737613.19	1297251.86	данные отсутствуют	данные отсутствуют
376	737627.53	1297195.49	данные отсутствуют	данные отсутствуют
377	737635.92	1297150.41	данные отсутствуют	данные отсутствуют
378	737644.13	1297093.46	данные отсутствуют	данные отсутствуют
379	737732.85	1296650.82	данные отсутствуют	данные отсутствуют
380	737794.61	1296258.7	данные отсутствуют	данные отсутствуют
Государственный регистратор				ФГИС ЕГРН
полное наименование должности			подпись	инициалы, фамилия

М.П.

Раздел 4.2

Выписка из Единого государственного реестра недвижимости об объекте недвижимости  
Сведения о частях земельного участка

<b>Земельный участок</b>			
(вид объекта недвижимости)			
Лист № ____ Раздела <b>4.2</b>	Всего листов раздела <b>4.2</b> : ____	Всего разделов: ____	Всего листов выписки: ____
<b>14.09.2021 № 99/2021/417194763</b>			
Кадастровый номер:		<b>02:22:000000:3587</b>	

Номер точки	Координаты, м		Описание закрепления на местности	Средняя квадратическая погрешность определения координат характерных точек границы части земельного участка, м
	X	Y		
1	2	3	4	5
380	737794.61	1296258.7	данные отсутствуют	данные отсутствуют
381	736710.51	1299089.46	данные отсутствуют	данные отсутствуют
382	736746.14	1299122.58	данные отсутствуют	данные отсутствуют
383	736745.75	1299123.45	данные отсутствуют	данные отсутствуют
384	736734.31	1299153.15	данные отсутствуют	данные отсутствуют
385	736729.3	1299166.16	данные отсутствуют	данные отсутствуют
386	736727.97	1299169.31	данные отсутствуют	данные отсутствуют
387	736700.27	1299228.79	данные отсутствуют	данные отсутствуют
388	736699.83	1299229.7	данные отсутствуют	данные отсутствуют
389	736675.22	1299279.87	данные отсутствуют	данные отсутствуют
390	736674.61	1299281.07	данные отсутствуют	данные отсутствуют
391	736639.64	1299347.75	данные отсутствуют	данные отсутствуют
392	736610.33	1299408.2	данные отсутствуют	данные отсутствуют
393	736561.52	1299508.33	данные отсутствуют	данные отсутствуют
394	736517.36	1299601.62	данные отсутствуют	данные отсутствуют
395	736517.13	1299602.11	данные отсутствуют	данные отсутствуют
396	736472.65	1299693.5	данные отсутствуют	данные отсутствуют
Государственный регистратор				ФГИС ЕГРН
полное наименование должности			подпись	инициалы, фамилия

М.П.

<b>Земельный участок</b>			
(вид объекта недвижимости)			
Лист № ____ Раздела <b>4.2</b>	Всего листов раздела <b>4.2</b> : ____	Всего разделов: ____	Всего листов выписки: ____
<b>14.09.2021 № 99/2021/417194763</b>			
Кадастровый номер:		<b>02:22:000000:3587</b>	

Номер точки	Координаты, м		Описание закрепления на местности	Средняя квадратическая погрешность определения координат характерных точек границы части земельного участка, м
	X	Y		
1	2	3	4	5
397	736427.58	1299785.58	данные отсутствуют	данные отсутствуют
398	736383.51	1299878.87	данные отсутствуют	данные отсутствуют
399	736383.03	1299879.85	данные отсутствуют	данные отсутствуют
400	736355.1	1299935.77	данные отсутствуют	данные отсутствуют
401	736353.26	1299939.13	данные отсутствуют	данные отсутствуют
402	736302.72	1300023.5	данные отсутствуют	данные отсутствуют
403	736302.48	1300023.89	данные отсутствуют	данные отсутствуют
404	736254.17	1300102.86	данные отсутствуют	данные отсутствуют
405	736206.83	1300180.36	данные отсутствуют	данные отсутствуют
406	736155.14	1300265.7	данные отсутствуют	данные отсутствуют
407	736155	1300265.93	данные отсутствуют	данные отсутствуют
408	736108.79	1300341.31	данные отсутствуют	данные отсутствуют
409	736069.33	1300408.7	данные отсутствуют	данные отсутствуют
410	736059.48	1300425.74	данные отсутствуют	данные отсутствуют
411	736026.69	1300391.97	данные отсутствуют	данные отсутствуют
412	736025.64	1300385.85	данные отсутствуют	данные отсутствуют
413	736026.11	1300383.56	данные отсутствуют	данные отсутствуют

Государственный регистратор		ФГИС ЕГРН
полное наименование должности	подпись	инициалы, фамилия

М.П.

<b>Земельный участок</b>			
(вид объекта недвижимости)			
Лист № ____ Раздела <b>4.2</b>	Всего листов раздела <b>4.2</b> : ____	Всего разделов: ____	Всего листов выписки: ____
<b>14.09.2021 № 99/2021/417194763</b>			
Кадастровый номер:		<b>02:22:000000:3587</b>	

Номер точки	Координаты, м		Описание закрепления на местности	Средняя квадратическая погрешность определения координат характерных точек границы части земельного участка, м
	X	Y		
1	2	3	4	5
414	736065.9	1300315.61	данные отсутствуют	данные отсутствуют
415	736112.37	1300239.8	данные отсутствуют	данные отсутствуют
416	736164.11	1300154.38	данные отсутствуют	данные отсутствуют
417	736211.51	1300076.78	данные отсутствуют	данные отсутствуют
418	736259.83	1299997.8	данные отсутствуют	данные отсутствуют
419	736310.37	1299913.43	данные отсутствуют	данные отсутствуют
420	736338.3	1299857.51	данные отсутствуют	данные отсутствуют
421	736382.52	1299763.91	данные отсутствуют	данные отсутствуют
422	736427.74	1299671.52	данные отсутствуют	данные отсутствуют
423	736472.17	1299580.23	данные отсутствуют	данные отсутствуют
424	736516.45	1299486.68	данные отсутствуют	данные отсутствуют
425	736565.34	1299386.38	данные отсутствуют	данные отсутствуют
426	736594.99	1299325.23	данные отсутствуют	данные отсутствуют
427	736630.33	1299257.85	данные отсутствуют	данные отсутствуют
428	736654.94	1299207.68	данные отсутствуют	данные отсутствуют
429	736682.64	1299148.2	данные отсутствуют	данные отсутствуют
430	736687.65	1299135.18	данные отсутствуют	данные отсутствуют

Государственный регистратор		ФГИС ЕГРН
полное наименование должности	подпись	инициалы, фамилия

М.П.

<b>Земельный участок</b>			
(вид объекта недвижимости)			
Лист № ____ Раздела <b>4.2</b>	Всего листов раздела <b>4.2</b> : ____	Всего разделов: ____	Всего листов выписки: ____
<b>14.09.2021 № 99/2021/417194763</b>			
Кадастровый номер:		<b>02:22:000000:3587</b>	

Номер точки	Координаты, м		Описание закрепления на местности	Средняя квадратическая погрешность определения координат характерных точек границы части земельного участка, м
	X	Y		
1	2	3	4	5
431	736571.68	1300884.48	данные отсутствуют	данные отсутствуют
432	736618.89	1300934.32	данные отсутствуют	данные отсутствуют
433	736681.05	1300996.93	данные отсутствуют	данные отсутствуют
434	736683.56	1300999.66	данные отсутствуют	данные отсутствуют
435	736720.05	1301042.31	данные отсутствуют	данные отсутствуют
436	736754.6	1301076.41	данные отсутствуют	данные отсутствуют
437	736755.01	1301076.82	данные отсутствуют	данные отсутствуют
438	736775.89	1301097.92	данные отсутствуют	данные отсутствуют
439	736848.48	1301166.66	данные отсутствуют	данные отсутствуют
440	736882.35	1301198.48	данные отсутствуют	данные отсутствуют
441	736908.56	1301223.11	данные отсутствуют	данные отсутствуют
442	736952.9	1301264.33	данные отсутствуют	данные отсутствуют
443	737007.8	1301310.28	данные отсутствуют	данные отсутствуют
444	737008.99	1301311.31	данные отсутствуют	данные отсутствуют
445	737034.98	1301334.49	данные отсутствуют	данные отсутствуют
446	737095.84	1301379.92	данные отсутствуют	данные отсутствуют
447	737265.31	1301502	данные отсутствуют	данные отсутствуют
Государственный регистратор				ФГИС ЕГРН
полное наименование должности			подпись	инициалы, фамилия

М.П.

Раздел 4.2

Выписка из Единого государственного реестра недвижимости об объекте недвижимости  
Сведения о частях земельного участка

<b>Земельный участок</b>			
(вид объекта недвижимости)			
Лист № ____ Раздела <b>4.2</b>	Всего листов раздела <b>4.2</b> : ____	Всего разделов: ____	Всего листов выписки: ____
<b>14.09.2021 № 99/2021/417194763</b>			
Кадастровый номер:		<b>02:22:000000:3587</b>	

Номер точки	Координаты, м		Описание закрепления на местности	Средняя квадратическая погрешность определения координат характерных точек границы части земельного участка, м
	X	Y		
1	2	3	4	5
448	737381.98	1301586.25	данные отсутствуют	данные отсутствуют
449	737384.48	1301588.18	данные отсутствуют	данные отсутствуют
450	737404.83	1301604.92	данные отсутствуют	данные отсутствуют
451	737491.36	1301664.99	данные отсутствуют	данные отсутствуют
452	737512.1	1301678.6	данные отсутствуют	данные отсутствуют
453	737529.83	1301689.53	данные отсутствуют	данные отсутствуют
454	737571.41	1301711.86	данные отсутствуют	данные отсутствуют
455	737592.17	1301723.02	данные отсутствуют	данные отсутствуют
456	737602.3	1301728.19	данные отсутствуют	данные отсутствуют
457	737547.75	1301755.91	данные отсутствуют	данные отсутствуют
458	737504.86	1301732.87	данные отсутствуют	данные отсутствуют
459	737485.26	1301720.79	данные отсутствуют	данные отсутствуют
460	737463.38	1301706.43	данные отсутствуют	данные отсутствуют
461	737374.64	1301644.83	данные отсутствуют	данные отсутствуют
462	737352.71	1301626.79	данные отсутствуют	данные отсутствуют
463	737236.08	1301542.57	данные отсутствуют	данные отсутствуют
464	737066.27	1301420.24	данные отсутствуют	данные отсутствуют
Государственный регистратор				ФГИС ЕГРН
полное наименование должности			подпись	инициалы, фамилия

М.П.



<b>Земельный участок</b>			
(вид объекта недвижимости)			
Лист № ____ Раздела <b>4.2</b>	Всего листов раздела <b>4.2</b> : ____	Всего разделов: ____	Всего листов выписки: ____
<b>14.09.2021 № 99/2021/417194763</b>			
Кадастровый номер:		<b>02:22:000000:3587</b>	

Номер точки	Координаты, м		Описание закрепления на местности	Средняя квадратическая погрешность определения координат характерных точек границы части земельного участка, м
	X	Y		
1	2	3	4	5
465	737003.32	1301373.25	данные отсутствуют	данные отсутствуют
466	736975.71	1301348.62	данные отсутствуют	данные отсутствуют
467	736919.81	1301301.84	данные отсутствуют	данные отсутствуют
468	736874.42	1301259.64	данные отсутствуют	данные отсутствуют
469	736848.11	1301234.92	данные отсутствуют	данные отсутствуют
470	736772.94	1301153.06	данные отсутствуют	данные отсутствуют
471	736550.3	1300929.47	данные отсутствуют	данные отсутствуют
472	736060.02	1300361.28	данные отсутствуют	данные отсутствуют
473	736071.08	1300372.34	данные отсутствуют	данные отсутствуют
474	736073.69	1300376.31	данные отсутствуют	данные отсутствуют
475	736081.95	1300390.31	данные отсутствуют	данные отсутствуют
476	736158.09	1300466.76	данные отсутствуют	данные отсутствуют
477	736232.65	1300541.45	данные отсутствуют	данные отсутствуют
478	736233.65	1300542.49	данные отсутствуют	данные отсутствуют
479	736302.5	1300615.57	данные отсутствуют	данные отсутствуют
480	736332.08	1300641.91	данные отсутствуют	данные отсутствуют
481	736333.95	1300643.67	данные отсутствуют	данные отсутствуют
Государственный регистратор				ФГИС ЕГРН
полное наименование должности			подпись	инициалы, фамилия

М.П.

Раздел 4.2

Выписка из Единого государственного реестра недвижимости об объекте недвижимости  
Сведения о частях земельного участка

<b>Земельный участок</b>			
(вид объекта недвижимости)			
Лист № ____ Раздела <b>4.2</b>	Всего листов раздела <b>4.2</b> : ____	Всего разделов: ____	Всего листов выписки: ____
<b>14.09.2021 № 99/2021/417194763</b>			
Кадастровый номер:		<b>02:22:000000:3587</b>	

Номер точки	Координаты, м		Описание закрепления на местности	Средняя квадратическая погрешность определения координат характерных точек границы части земельного участка, м
	X	Y		
1	2	3	4	5
482	736423.21	1300731.79	данные отсутствуют	данные отсутствуют
483	736424.32	1300732.92	данные отсутствуют	данные отсутствуют
484	736482.24	1300793.85	данные отсутствуют	данные отсутствуют
485	736551.8	1300864.1	данные отсутствуют	данные отсутствуют
486	736539.08	1300889.54	данные отсутствуют	данные отсутствуют
487	736528.24	1300908.41	данные отсутствуют	данные отсутствуют
488	736032.83	1300398.29	данные отсутствуют	данные отсутствуют
489	736057.31	1300359.9	данные отсутствуют	данные отсутствуют
490	740543.11	1299243.64	данные отсутствуют	данные отсутствуют
491	741326.03	1300224.79	данные отсутствуют	данные отсутствуют
492	741325.63	1300224.46	данные отсутствуют	данные отсутствуют
493	741325.47	1300224.32	данные отсутствуют	данные отсутствуют
494	741321.92	1300220.66	данные отсутствуют	данные отсутствуют
495	741314.91	1300212.65	данные отсутствуют	данные отсутствуют
496	741314.06	1300211.64	данные отсутствуют	данные отсутствуют
497	741260.47	1300147.05	данные отсутствуют	данные отсутствуют
498	741229.72	1300110.52	данные отсутствуют	данные отсутствуют
Государственный регистратор				ФГИС ЕГРН
полное наименование должности			подпись	инициалы, фамилия

М.П.

<b>Земельный участок</b>			
(вид объекта недвижимости)			
Лист № ____ Раздела <b>4.2</b>	Всего листов раздела <b>4.2</b> : ____	Всего разделов: ____	Всего листов выписки: ____
<b>14.09.2021 № 99/2021/417194763</b>			
Кадастровый номер:		<b>02:22:000000:3587</b>	

Номер точки	Координаты, м		Описание закрепления на местности	Средняя квадратическая погрешность определения координат характерных точек границы части земельного участка, м
	X	Y		
1	2	3	4	5
499	741228.8	1300109.4	данные отсутствуют	данные отсутствуют
500	741175.71	1300042.48	данные отсутствуют	данные отсутствуют
501	741175.19	1300041.81	данные отсутствуют	данные отсутствуют
502	741146.87	1300004.86	данные отсутствуют	данные отсутствуют
503	741055.63	1299885.97	данные отсутствуют	данные отсутствуют
504	740958.66	1299762.64	данные отсутствуют	данные отсутствуют
505	740957.88	1299761.62	данные отсутствуют	данные отсутствуют
506	740853.66	1299621.76	данные отсутствуют	данные отсутствуют
507	740853.46	1299621.49	данные отсутствуют	данные отсутствуют
508	740847.66	1299613.6	данные отсутствуют	данные отсутствуют
509	740753.22	1299503.37	данные отсутствуют	данные отсутствуют
510	740630.01	1299365.78	данные отсутствуют	данные отсутствуют
511	740530.91	1299261.16	данные отсутствуют	данные отсутствуют
512	740530.34	1299260.54	данные отсутствуют	данные отсутствуют
513	740403.91	1299122.51	данные отсутствуют	данные отсутствуют
514	740319.77	1299033.62	данные отсутствуют	данные отсутствуют
515	740319.04	1299032.83	данные отсутствуют	данные отсутствуют
Государственный регистратор				ФГИС ЕГРН
полное наименование должности			подпись	инициалы, фамилия

М.П.

Раздел 4.2

Выписка из Единого государственного реестра недвижимости об объекте недвижимости  
Сведения о частях земельного участка

<b>Земельный участок</b>			
(вид объекта недвижимости)			
Лист № ____ Раздела <b>4.2</b>	Всего листов раздела <b>4.2</b> : ____	Всего разделов: ____	Всего листов выписки: ____
<b>14.09.2021 № 99/2021/417194763</b>			
Кадастровый номер:		<b>02:22:000000:3587</b>	

Номер точки	Координаты, м		Описание закрепления на местности	Средняя квадратическая погрешность определения координат характерных точек границы части земельного участка, м
	X	Y		
1	2	3	4	5
516	740217.8	1298921.11	данные отсутствуют	данные отсутствуют
517	740115.49	1298810.11	данные отсутствуют	данные отсутствуют
518	740030.81	1298718.03	данные отсутствуют	данные отсутствуют
519	740044.06	1298704.6	данные отсутствуют	данные отсутствуют
520	739526.6	1298153.87	данные отсутствуют	данные отсутствуют
521	739692.99	1298332.37	данные отсутствуют	данные отсутствуют
522	739994.43	1298661.69	данные отсутствуют	данные отсутствуют
523	739998.94	1298660.57	данные отсутствуют	данные отсутствуют
524	740035.04	1298699.3	данные отсутствуют	данные отсутствуют
525	740023.96	1298710.58	данные отсутствуют	данные отсутствуют
526	740019.75	1298706.01	данные отсутствуют	данные отсутствуют
527	739905.08	1298584.82	данные отсутствуют	данные отсутствуют
528	739799.07	1298472.87	данные отсутствуют	данные отсутствуют
529	739694.3	1298361.63	данные отсутствуют	данные отсутствуют
530	739693.82	1298361.12	данные отсутствуют	данные отсутствуют
531	739586.57	1298243.98	данные отсутствуют	данные отсутствуют
532	739524.05	1298177.64	данные отсутствуют	данные отсутствуют
Государственный регистратор				ФГИС ЕГРН
полное наименование должности			подпись	инициалы, фамилия

М.П.

<b>Земельный участок</b>			
(вид объекта недвижимости)			
Лист № ____ Раздела <b>4.2</b>	Всего листов раздела <b>4.2</b> : ____	Всего разделов: ____	Всего листов выписки: ____
<b>14.09.2021 № 99/2021/417194763</b>			
Кадастровый номер:		<b>02:22:000000:3587</b>	

Номер точки	Координаты, м		Описание закрепления на местности	Средняя квадратическая погрешность определения координат характерных точек границы части земельного участка, м
	X	Y		
1	2	3	4	5
533	739521.63	1298174.88	данные отсутствуют	данные отсутствуют
534	739513.14	1298164.43	данные отсутствуют	данные отсутствуют
535	740584.28	1299141.45	данные отсутствуют	данные отсутствуют
536	740611.84	1299170.56	данные отсутствуют	данные отсутствуют
537	740612.41	1299171.17	данные отсутствуют	данные отсутствуют
538	740675.44	1299240.01	данные отсутствуют	данные отсутствуют
539	740675.58	1299240.16	данные отсутствуют	данные отсутствуют
540	740734.82	1299305.41	данные отсутствуют	данные отсутствуют
541	740735.1	1299305.72	данные отсутствуют	данные отсутствуют
542	740830.78	1299412.88	данные отсутствуют	данные отсутствуют
543	740831.42	1299413.62	данные отсутствуют	данные отсутствуют
544	740941.79	1299542.21	данные отсутствуют	данные отсутствуют
545	740943.39	1299544.17	данные отсутствуют	данные отсутствуют
546	741054.06	1299687.17	данные отсутствуют	данные отсутствуют
547	741158.74	1299822.63	данные отсутствуют	данные отсутствуют
548	741243.64	1299932.99	данные отсутствуют	данные отсутствуют
549	741243.77	1299933.16	данные отсутствуют	данные отсутствуют

Государственный регистратор		ФГИС ЕГРН
полное наименование должности	подпись	инициалы, фамилия

М.П.

<b>Земельный участок</b>			
(вид объекта недвижимости)			
Лист № ____ Раздела <b>4.2</b>	Всего листов раздела <b>4.2</b> : ____	Всего разделов: ____	Всего листов выписки: ____
<b>14.09.2021 № 99/2021/417194763</b>			
Кадастровый номер:		<b>02:22:000000:3587</b>	

Номер точки	Координаты, м		Описание закрепления на местности	Средняя квадратическая погрешность определения координат характерных точек границы части земельного участка, м
	X	Y		
1	2	3	4	5
550	741326.28	1300041.36	данные отсутствуют	данные отсутствуют
551	741358.27	1300080.85	данные отсутствуют	данные отсутствуют
552	741358.4	1300081.01	данные отсутствуют	данные отсутствуют
553	741386.17	1300115.57	данные отсутствуют	данные отсутствуют
554	741400.11	1300131.1	данные отсутствуют	данные отсутствуют
555	741432.42	1300157.12	данные отсутствуют	данные отсутствуют
556	741443.26	1300164.54	данные отсутствуют	данные отсутствуют
557	741339.2	1300113.22	данные отсутствуют	данные отсутствуют
558	741259.71	1300016.5	данные отсутствуют	данные отсутствуют
559	741086.66	1299787.82	данные отсутствуют	данные отсутствуют
560	740815.22	1299449.45	данные отсутствуют	данные отсутствуют
561	740550.43	1299165.66	данные отсутствуют	данные отсутствуют
562	738206.35	1296710.95	данные отсутствуют	данные отсутствуют
563	738563.35	1297100.52	данные отсутствуют	данные отсутствуют
564	738674.84	1297230.79	данные отсутствуют	данные отсутствуют
565	738817.64	1297382.36	данные отсутствуют	данные отсутствуют
566	738966.7	1297540.19	данные отсутствуют	данные отсутствуют

Государственный регистратор		ФГИС ЕГРН
полное наименование должности	подпись	инициалы, фамилия

М.П.

Земельный участок				
(вид объекта недвижимости)				
Лист № ____ Раздела <b>4.2</b>		Всего листов раздела <b>4.2</b> : ____		Всего разделов: ____
14.09.2021 № 99/2021/417194763				
Кадастровый номер:			02:22:000000:3587	
Номер точки	Координаты, м		Описание закрепления на местности	Средняя квадратическая погрешность определения координат характерных точек границы части земельного участка, м
	X	Y		
1	2	3	4	5
567	739125.78	1297721.83	данные отсутствуют	данные отсутствуют
568	739184.66	1297781.95	данные отсутствуют	данные отсутствуют
569	739512.12	1298152.18	данные отсутствуют	данные отсутствуют
570	739506.64	1298156.43	данные отсутствуют	данные отсутствуют
571	739493.67	1298140.46	данные отсутствуют	данные отсутствуют
572	739436.12	1298078.89	данные отсутствуют	данные отсутствуют
573	739366.09	1298003.39	данные отсутствуют	данные отсутствуют
574	739310.41	1297946.83	данные отсутствуют	данные отсутствуют
575	739306.08	1297941.81	данные отсутствуют	данные отсутствуют
576	739280.53	1297907.84	данные отсутствуют	данные отсутствуют
577	739177.68	1297791.52	данные отсутствуют	данные отсутствуют
578	739070.25	1297674.56	данные отсутствуют	данные отсутствуют
579	738967.34	1297566.26	данные отсутствуют	данные отсутствуют
580	738857.01	1297449.27	данные отсутствуют	данные отсутствуют
581	738751.54	1297340.27	данные отсутствуют	данные отсутствуют
582	738750.32	1297338.97	данные отсутствуют	данные отсутствуют
583	738639.13	1297215.54	данные отсутствуют	данные отсутствуют
Государственный регистратор				ФГИС ЕГРН
полное наименование должности			подпись	инициалы, фамилия

М.П.

Раздел 4.2

Выписка из Единого государственного реестра недвижимости об объекте недвижимости  
Сведения о частях земельного участка

Земельный участок				
(вид объекта недвижимости)				
Лист № ____ Раздела <b>4.2</b>		Всего листов раздела <b>4.2</b> : ____		Всего разделов: ____
14.09.2021 № 99/2021/417194763				
Кадастровый номер:			02:22:000000:3587	
Номер точки	Координаты, м		Описание закрепления на местности	Средняя квадратическая погрешность определения координат характерных точек границы части земельного участка, м
	X	Y		
1	2	3	4	5
584	738534.26	1297100.41	данные отсутствуют	данные отсутствуют
585	738424.07	1296984.99	данные отсутствуют	данные отсутствуют
586	738422	1296982.78	данные отсутствуют	данные отсутствуют
587	738321.44	1296873.43	данные отсутствуют	данные отсутствуют
588	738215.41	1296759.89	данные отсутствуют	данные отсутствуют
589	738215.27	1296759.74	данные отсутствуют	данные отсутствуют
590	738108.25	1296644.2	данные отсутствуют	данные отсутствуют
591	738003.48	1296532.96	данные отсутствуют	данные отсутствуют
592	737947.24	1296474.7	данные отсутствуют	данные отсутствуют
593	737946.92	1296474.36	данные отсутствуют	данные отсутствуют
594	737825.63	1296346.37	данные отсутствуют	данные отсутствуют
595	737809	1296331.17	данные отсутствуют	данные отсутствуют
596	737806.47	1296328.68	данные отсутствуют	данные отсутствуют
597	737786.85	1296307.99	данные отсутствуют	данные отсутствуют
Государственный регистратор				ФГИС ЕГРН
полное наименование должности			подпись	инициалы, фамилия

М.П.

Земельный участок				
(вид объекта недвижимости)				
Лист № ____ Раздела <b>4.2</b>		Всего листов раздела <b>4.2</b> : ____		Всего разделов: ____
14.09.2021 № 99/2021/417194763				
Кадастровый номер:			02:22:000000:3587	
Сведения о характерных точках границы части (частей) земельного участка				
Учетный номер части: 3				
Система координат: МСК-05				
Зона №				
Номер точки	Координаты, м		Описание закрепления на местности	Средняя квадратическая погрешность определения координат характерных точек границы части земельного участка, м
	X	Y		
1	2	3	4	5
1	742331.93	1299808.61	данные отсутствуют	данные отсутствуют
2	742392.51	1299808.61	данные отсутствуют	данные отсутствуют
3	742392.78	1299808.78	данные отсутствуют	данные отсутствуют
4	742352.45	1299822.57	данные отсутствуют	данные отсутствуют
5	742230.05	1299859.96	данные отсутствуют	данные отсутствуют
6	741856.68	1299979.05	данные отсутствуют	данные отсутствуют
7	741754.82	1300025.96	данные отсутствуют	данные отсутствуют
8	741720.1	1300025.55	данные отсутствуют	данные отсутствуют
9	741410.06	1300181.21	данные отсутствуют	данные отсутствуют
9	741410.06	1300181.21	данные отсутствуют	данные отсутствуют
10	741397.97	1300169.62	данные отсутствуют	данные отсутствуют
11	741622.33	1300063.3	данные отсутствуют	данные отсутствуют
12	741848.85	1299958.98	данные отсутствуют	данные отсутствуют
13	742223.68	1299839.43	данные отсутствуют	данные отсутствуют
14	742329.09	1299807.03	данные отсутствуют	данные отсутствуют
15	741352.64	1300211.44	данные отсутствуют	данные отсутствуют
Государственный регистратор			ФГИС ЕГРН	
полное наименование должности			подпись	
			инициалы, фамилия	

М.П.

Раздел 4.2

Выписка из Единого государственного реестра недвижимости об объекте недвижимости  
Сведения о частях земельного участка

Земельный участок				
(вид объекта недвижимости)				
Лист № ____ Раздела <b>4.2</b>		Всего листов раздела <b>4.2</b> : ____		Всего разделов: ____
14.09.2021 № 99/2021/417194763				
Кадастровый номер:			02:22:000000:3587	
Номер точки	Координаты, м		Описание закрепления на местности	Средняя квадратическая погрешность определения координат характерных точек границы части земельного участка, м
	X	Y		
1	2	3	4	5
15	741352.64	1300211.44	данные отсутствуют	данные отсутствуют
15	741352.64	1300211.44	данные отсутствуют	данные отсутствуют
16	741299.87	1300237.92	данные отсутствуют	данные отсутствуют
17	741125.16	1300326.66	данные отсутствуют	данные отсутствуют
18	741307.96	1300213.1	данные отсутствуют	данные отсутствуют
19	741326.6	1300203.44	данные отсутствуют	данные отсутствуют
20	741340.82	1300196.7	данные отсутствуют	данные отсутствуют
21	740597.69	1300708.59	данные отсутствуют	данные отсутствуют
22	740266.92	1300965.18	данные отсутствуют	данные отсутствуют
23	740223.65	1300927.09	данные отсутствуют	данные отсутствуют
24	740175.25	1300876.02	данные отсутствуют	данные отсутствуют
25	740186.31	1300856.43	данные отсутствуют	данные отсутствуют
26	740238.59	1300911.59	данные отсутствуют	данные отсутствуют
27	740270.24	1300939.46	данные отсутствуют	данные отсутствуют
28	740303.69	1300916.23	данные отсутствуют	данные отсутствуют
29	740348.55	1300880.68	данные отсутствуют	данные отсутствуют
30	740771.83	1300562.74	данные отсутствуют	данные отсутствуют
Государственный регистратор			ФГИС ЕГРН	
полное наименование должности			подпись	
			инициалы, фамилия	

М.П.

<b>Земельный участок</b>			
(вид объекта недвижимости)			
Лист № ____ Раздела <b>4.2</b>	Всего листов раздела <b>4.2</b> : ____	Всего разделов: ____	Всего листов выписки: ____
<b>14.09.2021 № 99/2021/417194763</b>			
Кадастровый номер:		<b>02:22:000000:3587</b>	

Номер точки	Координаты, м		Описание закрепления на местности	Средняя квадратическая погрешность определения координат характерных точек границы части земельного участка, м
	X	Y		
1	2	3	4	5
31	740852.52	1300503.02	данные отсутствуют	данные отсутствуют
32	739489.58	1300113.63	данные отсутствуют	данные отсутствуют
33	739602.87	1300234.7	данные отсутствуют	данные отсутствуют
34	739780.36	1300423.24	данные отсутствуют	данные отсутствуют
35	740100.1	1300765.48	данные отсутствуют	данные отсутствуют
36	740134.1	1300801.35	данные отсутствуют	данные отсутствуют
37	740119.83	1300812.83	данные отсутствуют	данные отсутствуют
38	740117.84	1300815.45	данные отсутствуют	данные отсутствуют
39	740084.44	1300780.21	данные отсутствуют	данные отсутствуют
40	739764.68	1300437.95	данные отсутствуют	данные отсутствуют
41	739587.19	1300249.41	данные отсутствуют	данные отсутствуют
42	739572.58	1300233.8	данные отсутствуют	данные отсутствуют
43	739581.83	1300224.55	данные отсутствуют	данные отсутствуют
44	739509.57	1300145.45	данные отсутствуют	данные отсутствуют
45	739505.36	1300140.82	данные отсутствуют	данные отсутствуют
46	739489.28	1300123.24	данные отсутствуют	данные отсутствуют
47	739474.98	1300109.51	данные отсутствуют	данные отсутствуют
Государственный регистратор				ФГИС ЕГРН
полное наименование должности			подпись	инициалы, фамилия

М.П.

Раздел 4.2

Выписка из Единого государственного реестра недвижимости об объекте недвижимости  
Сведения о частях земельного участка

<b>Земельный участок</b>			
(вид объекта недвижимости)			
Лист № ____ Раздела <b>4.2</b>	Всего листов раздела <b>4.2</b> : ____	Всего разделов: ____	Всего листов выписки: ____
<b>14.09.2021 № 99/2021/417194763</b>			
Кадастровый номер:		<b>02:22:000000:3587</b>	

Номер точки	Координаты, м		Описание закрепления на местности	Средняя квадратическая погрешность определения координат характерных точек границы части земельного участка, м
	X	Y		
1	2	3	4	5
48	738740.06	1300899.43	данные отсутствуют	данные отсутствуют
49	738763.93	1300927.26	данные отсутствуют	данные отсутствуют
50	738759.74	1300962.78	данные отсутствуют	данные отсутствуют
51	738752.4	1300973.28	данные отсутствуют	данные отсутствуют
52	738746.24	1300926.09	данные отсутствуют	данные отсутствуют
53	738731.77	1300904.9	данные отсутствуют	данные отсутствуют
54	739048.83	1299751.51	данные отсутствуют	данные отсутствуют
55	739086.29	1299784.37	данные отсутствуют	данные отсутствуют
56	739172.36	1299858.65	данные отсутствуют	данные отсутствуют
57	739214.75	1299897.53	данные отсутствуют	данные отсутствуют
58	739298.32	1299970.86	данные отсутствуют	данные отсутствуют
59	739293.47	1299968.34	данные отсутствуют	данные отсутствуют
60	739096.82	1299810.37	данные отсутствуют	данные отсутствуют
61	739023.89	1299756.21	данные отсутствуют	данные отсутствуют
62	739027.39	1299753.06	данные отсутствуют	данные отсутствуют
63	739027.18	1299750.26	данные отсутствуют	данные отсутствуют
64	739028.34	1299749.24	данные отсутствуют	данные отсутствуют
Государственный регистратор				ФГИС ЕГРН
полное наименование должности			подпись	инициалы, фамилия

М.П.

Земельный участок				
(вид объекта недвижимости)				
Лист № ____ Раздела <b>4.2</b>		Всего листов раздела <b>4.2</b> : ____		Всего разделов: ____
14.09.2021 № 99/2021/417194763				
Кадастровый номер:			02:22:000000:3587	
Номер точки	Координаты, м		Описание закрепления на местности	Средняя квадратическая погрешность определения координат характерных точек границы части земельного участка, м
	X	Y		
1	2	3	4	5
65	739047.31	1299730.67	данные отсутствуют	данные отсутствуют
66	738795.14	1301134.5	данные отсутствуют	данные отсутствуют
67	738795.85	1301139.94	данные отсутствуют	данные отсутствуют
68	738791.63	1301149.03	данные отсутствуют	данные отсутствуют
69	738723.6	1301181.15	данные отсутствуют	данные отсутствуют
70	738283.33	1301389.05	данные отсутствуют	данные отсутствуют
71	737988.62	1301534.41	данные отсутствуют	данные отсутствуют
72	737515.57	1301746.2	данные отсутствуют	данные отсутствуют
73	737495.23	1301731.76	данные отсутствуют	данные отсутствуют
74	738080.22	1301469.84	данные отсутствуют	данные отсутствуют
75	738351.4	1301348.79	данные отсутствуют	данные отсутствуют
76	738545.5	1301251.34	данные отсутствуют	данные отсутствуют
77	738733.73	1301157.43	данные отсутствуют	данные отсутствуют
78	738773.58	1301135.48	данные отсутствуют	данные отсутствуют
79	738772.76	1301129.25	данные отсутствуют	данные отсутствуют
80	738778.55	1301127.86	данные отсутствуют	данные отсутствуют
81	737262.6	1298208.84	данные отсутствуют	данные отсутствуют
Государственный регистратор				ФГИС ЕГРН
полное наименование должности			подпись	инициалы, фамилия

М.П.

Раздел 4.2

Выписка из Единого государственного реестра недвижимости об объекте недвижимости  
Сведения о частях земельного участка

Земельный участок				
(вид объекта недвижимости)				
Лист № ____ Раздела <b>4.2</b>		Всего листов раздела <b>4.2</b> : ____		Всего разделов: ____
14.09.2021 № 99/2021/417194763				
Кадастровый номер:			02:22:000000:3587	
Номер точки	Координаты, м		Описание закрепления на местности	Средняя квадратическая погрешность определения координат характерных точек границы части земельного участка, м
	X	Y		
1	2	3	4	5
82	737250.04	1298227.11	данные отсутствуют	данные отсутствуют
83	737231.46	1298220.18	данные отсутствуют	данные отсутствуют
84	737211.08	1298249.6	данные отсутствуют	данные отсутствуют
85	737182.85	1298264.99	данные отсутствуют	данные отсутствуют
86	737188.47	1298253.86	данные отсутствуют	данные отсутствуют
87	737189.64	1298252.35	данные отсутствуют	данные отсутствуют
88	737201.72	1298232.03	данные отсутствуют	данные отсутствуют
89	737210.76	1298212.3	данные отсутствуют	данные отсутствуют
90	737223.31	1298194.19	данные отсутствуют	данные отсутствуют
91	740951.21	1299701.09	данные отсутствуют	данные отсутствуют
91	740951.21	1299701.09	данные отсутствуют	данные отсутствуют
92	741218.1	1300043.72	данные отсутствуют	данные отсутствуют
92	741218.1	1300043.72	данные отсутствуют	данные отсутствуют
93	741352.49	1300211.52	данные отсутствуют	данные отсутствуют
94	741320.59	1300186.74	данные отсутствуют	данные отсутствуют
95	741220.96	1300060.76	данные отсутствуют	данные отсутствуют
96	741117.21	1299920.8	данные отсутствуют	данные отсутствуют
Государственный регистратор				ФГИС ЕГРН
полное наименование должности			подпись	инициалы, фамилия

М.П.

<b>Земельный участок</b>			
(вид объекта недвижимости)			
Лист № ____ Раздела <b>4.2</b>	Всего листов раздела <b>4.2</b> : ____	Всего разделов: ____	Всего листов выписки: ____
<b>14.09.2021 № 99/2021/417194763</b>			
Кадастровый номер:		<b>02:22:000000:3587</b>	

Номер точки	Координаты, м		Описание закрепления на местности	Средняя квадратическая погрешность определения координат характерных точек границы части земельного участка, м
	X	Y		
1	2	3	4	5
97	741011.36	1299781.78	данные отсутствуют	данные отсутствуют
98	740894.99	1299632.26	данные отсутствуют	данные отсутствуют
99	740652.3	1299354.19	данные отсутствуют	данные отсутствуют
100	740742.02	1299445.03	данные отсутствуют	данные отсутствуют
100	740742.02	1299445.03	данные отсутствуют	данные отсутствуют
101	740838.56	1299563.2	данные отсутствуют	данные отсутствуют
102	740682.59	1299386.79	данные отсутствуют	данные отсутствуют
103	739455.56	1298088.23	данные отсутствуют	данные отсутствуют
104	739381.66	1298159.88	данные отсутствуют	данные отсутствуют
105	739292.86	1298238.39	данные отсутствуют	данные отсутствуют
106	739036.57	1298475.64	данные отсутствуют	данные отсутствуют
107	738801.98	1298687.71	данные отсутствуют	данные отсутствуют
108	738782.55	1298659.6	данные отсутствуют	данные отсутствуют
109	739013.61	1298450.57	данные отсутствуют	данные отсутствуют
110	739269.85	1298213.36	данные отсутствуют	данные отсутствуют
111	739358.28	1298135.19	данные отсутствуют	данные отсутствуют
112	739433.02	1298062.74	данные отсутствуют	данные отсутствуют
Государственный регистратор				ФГИС ЕГРН
полное наименование должности			подпись	инициалы, фамилия

М.П.

Раздел 4.2

Выписка из Единого государственного реестра недвижимости об объекте недвижимости  
Сведения о частях земельного участка

<b>Земельный участок</b>			
(вид объекта недвижимости)			
Лист № ____ Раздела <b>4.2</b>	Всего листов раздела <b>4.2</b> : ____	Всего разделов: ____	Всего листов выписки: ____
<b>14.09.2021 № 99/2021/417194763</b>			
Кадастровый номер:		<b>02:22:000000:3587</b>	

Номер точки	Координаты, м		Описание закрепления на местности	Средняя квадратическая погрешность определения координат характерных точек границы части земельного участка, м
	X	Y		
1	2	3	4	5
113	738843.3	1298627.33	данные отсутствуют	данные отсутствуют
114	738844.81	1298628.97	данные отсутствуют	данные отсутствуют
115	738846.46	1298627.46	данные отсутствуют	данные отсутствуют
116	738844.95	1298625.81	данные отсутствуют	данные отсутствуют
117	738932.25	1298545.93	данные отсутствуют	данные отсутствуют
118	738933.76	1298547.58	данные отсутствуют	данные отсутствуют
119	738935.41	1298546.07	данные отсутствуют	данные отсутствуют
120	738933.9	1298544.42	данные отсутствуют	данные отсутствуют
121	739021.97	1298464.13	данные отсутствуют	данные отсутствуют
122	739023.48	1298465.78	данные отсутствуют	данные отсутствуют
123	739025.13	1298464.27	данные отсутствуют	данные отсутствуют
124	739023.63	1298462.62	данные отсутствуют	данные отсутствуют
125	739109.86	1298383.7	данные отсутствуют	данные отсутствуют
126	739111.37	1298385.35	данные отсутствуют	данные отсутствуют
127	739113.02	1298383.84	данные отсутствуют	данные отсутствуют
128	739111.51	1298382.19	данные отсутствуют	данные отсутствуют
129	739193.64	1298307.25	данные отсутствуют	данные отсутствуют
Государственный регистратор				ФГИС ЕГРН
полное наименование должности			подпись	инициалы, фамилия

М.П.



<b>Земельный участок</b>			
(вид объекта недвижимости)			
Лист № ____ Раздела <b>4.2</b>	Всего листов раздела <b>4.2</b> : ____	Всего разделов: ____	Всего листов выписки: ____
<b>14.09.2021 № 99/2021/417194763</b>			
Кадастровый номер:		<b>02:22:000000:3587</b>	

Номер точки	Координаты, м		Описание закрепления на местности	Средняя квадратическая погрешность определения координат характерных точек границы части земельного участка, м
	X	Y		
1	2	3	4	5
130	739195.15	1298308.9	данные отсутствуют	данные отсутствуют
131	739196.8	1298307.39	данные отсутствуют	данные отсутствуют
132	739195.29	1298305.74	данные отсутствуют	данные отсутствуют
133	739280.14	1298227.22	данные отсутствуют	данные отсутствуют
134	739281.66	1298228.86	данные отсутствуют	данные отсутствуют
135	739283.3	1298227.34	данные отсутствуют	данные отсутствуют
136	739281.78	1298225.7	данные отсутствуют	данные отсутствуют
137	739369.53	1298146.37	данные отсутствуют	данные отсутствуют
138	739371.03	1298148.03	данные отсутствуют	данные отсутствуют
139	739372.69	1298146.53	данные отсутствуют	данные отсутствуют
140	739371.19	1298144.87	данные отсутствуют	данные отсутствуют
141	738372.09	1296886.23	данные отсутствуют	данные отсутствуют
142	738489.44	1297010.33	данные отсутствуют	данные отсутствуют
142	738489.44	1297010.33	данные отсутствуют	данные отсутствуют
143	738504.92	1297029.22	данные отсутствуют	данные отсутствуют
144	738441.42	1296962.98	данные отсутствуют	данные отсутствуют
145	738380.05	1296895.24	данные отсутствуют	данные отсутствуют

Государственный регистратор		ФГИС ЕГРН
полное наименование должности	подпись	инициалы, фамилия

М.П.

<b>Земельный участок</b>			
(вид объекта недвижимости)			
Лист № ____ Раздела <b>4.2</b>	Всего листов раздела <b>4.2</b> : ____	Всего разделов: ____	Всего листов выписки: ____
<b>14.09.2021 № 99/2021/417194763</b>			
Кадастровый номер:		<b>02:22:000000:3587</b>	

Номер точки	Координаты, м		Описание закрепления на местности	Средняя квадратическая погрешность определения координат характерных точек границы части земельного участка, м
	X	Y		
1	2	3	4	5
146	737819.28	1296278.79	данные отсутствуют	данные отсутствуют
146	737819.28	1296278.79	данные отсутствуют	данные отсутствуют
146	737819.28	1296278.79	данные отсутствуют	данные отсутствуют
147	738079.45	1296569.26	данные отсутствуют	данные отсутствуют
148	737980.3	1296463.29	данные отсутствуют	данные отсутствуют
149	737916.85	1296396.19	данные отсутствуют	данные отсутствуют
150	737865.81	1296346.36	данные отсутствуют	данные отсутствуют
151	737817.45	1296290.92	данные отсутствуют	данные отсутствуют
152	737821.88	1296289.11	данные отсутствуют	данные отсутствуют
152	737821.88	1296289.11	данные отсутствуют	данные отсутствуют
152	737821.88	1296289.11	данные отсутствуют	данные отсутствуют
153	737828.09	1296291.94	данные отсутствуют	данные отсутствуют
153	737828.09	1296291.94	данные отсутствуют	данные отсутствуют
154	737828.93	1296290.12	данные отсутствуют	данные отсутствуют
154	737828.93	1296290.12	данные отсутствуют	данные отсутствуют
155	737823.15	1296287.44	данные отсутствуют	данные отсутствуют
155	737823.15	1296287.44	данные отсутствуют	данные отсутствуют

Государственный регистратор		ФГИС ЕГРН
полное наименование должности	подпись	инициалы, фамилия

М.П.

<b>Земельный участок</b>			
(вид объекта недвижимости)			
Лист № ____ Раздела <b>4.2</b>	Всего листов раздела <b>4.2</b> : ____	Всего разделов: ____	Всего листов выписки: ____
<b>14.09.2021 № 99/2021/417194763</b>			
Кадастровый номер:		<b>02:22:000000:3587</b>	

Номер точки	Координаты, м		Описание закрепления на местности	Средняя квадратическая погрешность определения координат характерных точек границы части земельного участка, м
	X	Y		
1	2	3	4	5
155	737823.15	1296287.44	данные отсутствуют	данные отсутствуют
156	737822.62	1296286.94	данные отсутствуют	данные отсутствуют
156	737822.62	1296286.94	данные отсутствуют	данные отсутствуют
156	737822.62	1296286.94	данные отсутствуют	данные отсутствуют
157	737819.77	1296280.04	данные отсутствуют	данные отсутствуют
157	737819.77	1296280.04	данные отсутствуют	данные отсутствуют
157	737819.77	1296280.04	данные отсутствуют	данные отсутствуют
158	737817.91	1296280.81	данные отсутствуют	данные отсутствуют
158	737817.91	1296280.81	данные отсутствуют	данные отсутствуют
158	737817.91	1296280.81	данные отсутствуют	данные отсутствуют
159	737820.67	1296287.45	данные отсутствуют	данные отсутствуют
159	737820.67	1296287.45	данные отсутствуют	данные отсутствуют
159	737820.67	1296287.45	данные отсутствуют	данные отсутствуют
160	737816.06	1296289.32	данные отсутствуют	данные отсутствуют
161	737812.13	1296284.82	данные отсутствуют	данные отсутствуют
162	737809.93	1296271.17	данные отсутствуют	данные отсутствуют
163	734687.68	1299517.06	данные отсутствуют	данные отсутствуют
Государственный регистратор				ФГИС ЕГРН
полное наименование должности			подпись	инициалы, фамилия

М.П.

Раздел 4.2

Выписка из Единого государственного реестра недвижимости об объекте недвижимости  
Сведения о частях земельного участка

<b>Земельный участок</b>			
(вид объекта недвижимости)			
Лист № ____ Раздела <b>4.2</b>	Всего листов раздела <b>4.2</b> : ____	Всего разделов: ____	Всего листов выписки: ____
<b>14.09.2021 № 99/2021/417194763</b>			
Кадастровый номер:		<b>02:22:000000:3587</b>	

Номер точки	Координаты, м		Описание закрепления на местности	Средняя квадратическая погрешность определения координат характерных точек границы части земельного участка, м
	X	Y		
1	2	3	4	5
164	734818.74	1299599.17	данные отсутствуют	данные отсутствуют
165	734951.28	1299679.11	данные отсутствуют	данные отсутствуют
166	735087.05	1299766.71	данные отсутствуют	данные отсутствуют
167	735286.15	1299886.74	данные отсутствуют	данные отсутствуют
168	735256.73	1299883.14	данные отсутствуют	данные отсутствуют
169	735161.85	1299851.51	данные отсутствуют	данные отсутствуют
170	735069.32	1299795.72	данные отсутствуют	данные отсутствуют
171	734933.5	1299708.09	данные отсутствуют	данные отсутствуют
172	734801.06	1299628.21	данные отсутствуют	данные отсутствуют
173	734685.01	1299555.5	данные отсутствуют	данные отсутствуют
174	734557.24	1299437.52	данные отсутствуют	данные отсутствуют
175	735212.35	1299860.33	данные отсутствуют	данные отсутствуют
176	735211.17	1299862.24	данные отсутствуют	данные отсутствуют
177	735213.08	1299863.41	данные отсутствуют	данные отсутствуют
178	735214.25	1299861.5	данные отсутствуют	данные отсутствуют
179	735078.54	1299778.57	данные отсутствуют	данные отсутствуют
180	735077.37	1299780.48	данные отсутствуют	данные отсутствуют
Государственный регистратор				ФГИС ЕГРН
полное наименование должности			подпись	инициалы, фамилия

М.П.

<b>Земельный участок</b>			
(вид объекта недвижимости)			
Лист № ____ Раздела <b>4.2</b>	Всего листов раздела <b>4.2</b> : ____	Всего разделов: ____	Всего листов выписки: ____
<b>14.09.2021 № 99/2021/417194763</b>			
Кадастровый номер:		<b>02:22:000000:3587</b>	

Номер точки	Координаты, м		Описание закрепления на местности	Средняя квадратическая погрешность определения координат характерных точек границы части земельного участка, м
	X	Y		
1	2	3	4	5
181	735079.29	1299781.64	данные отсутствуют	данные отсутствуют
182	735080.45	1299779.73	данные отсутствуют	данные отсутствуют
183	734938.73	1299692.26	данные отсутствуют	данные отсутствуют
184	734937.55	1299694.17	данные отсутствуют	данные отсутствуют
185	734939.46	1299695.34	данные отсутствуют	данные отсутствуют
186	734940.63	1299693.44	данные отсутствуют	данные отсутствуют
187	734807.75	1299611.7	данные отсутствуют	данные отсутствуют
188	734806.58	1299613.6	данные отсутствуют	данные отсутствуют
189	734808.49	1299614.78	данные отсутствуют	данные отсутствуют
190	734809.66	1299612.87	данные отсутствуют	данные отсутствуют
191	734676	1299530.55	данные отсутствуют	данные отсутствуют
192	734674.82	1299532.45	данные отсутствуют	данные отсутствуют
193	734676.73	1299533.62	данные отсутствуют	данные отсутствуют
194	734677.9	1299531.72	данные отсутствуют	данные отсутствуют
195	733450.78	1298426.91	данные отсутствуют	данные отсутствуют
196	733539.54	1298548.84	данные отсутствуют	данные отсутствуют
197	733629.43	1298668.56	данные отсутствуют	данные отсутствуют
Государственный регистратор				ФГИС ЕГРН
полное наименование должности			подпись	инициалы, фамилия

М.П.

Раздел 4.2

Выписка из Единого государственного реестра недвижимости об объекте недвижимости  
Сведения о частях земельного участка

<b>Земельный участок</b>			
(вид объекта недвижимости)			
Лист № ____ Раздела <b>4.2</b>	Всего листов раздела <b>4.2</b> : ____	Всего разделов: ____	Всего листов выписки: ____
<b>14.09.2021 № 99/2021/417194763</b>			
Кадастровый номер:		<b>02:22:000000:3587</b>	

Номер точки	Координаты, м		Описание закрепления на местности	Средняя квадратическая погрешность определения координат характерных точек границы части земельного участка, м
	X	Y		
1	2	3	4	5
198	733718.67	1298790.59	данные отсутствуют	данные отсутствуют
199	733897.01	1299031.65	данные отсутствуют	данные отсутствуют
200	733909.49	1299039.3	данные отсутствуют	данные отсутствуют
201	733904.63	1299072.34	данные отсутствуют	данные отсутствуют
202	733874.71	1299056.6	данные отсутствуют	данные отсутствуют
203	733781.69	1298933.08	данные отсутствуют	данные отсутствуют
204	733602.18	1298688.89	данные отсутствуют	данные отсутствуют
205	733512.28	1298569.16	данные отсутствуют	данные отсутствуют
206	733423.46	1298447.15	данные отсутствуют	данные отсутствуют
207	733341.32	1298336.45	данные отсутствуют	данные отсутствуют
208	733364.78	1298311.01	данные отсутствуют	данные отсутствуют
209	733886.89	1299042.53	данные отсутствуют	данные отсутствуют
210	733882.39	1299046.25	данные отсутствуют	данные отсутствуют
211	733883.67	1299047.79	данные отсутствуют	данные отсутствуют
212	733888.3	1299044.5	данные отсутствуют	данные отсутствуют
213	733889.47	1299042.6	данные отсутствуют	данные отсутствуют
214	733887.57	1299041.43	данные отсутствуют	данные отсутствуют
Государственный регистратор				ФГИС ЕГРН
полное наименование должности			подпись	инициалы, фамилия

М.П.

<b>Земельный участок</b>			
(вид объекта недвижимости)			
Лист № ____ Раздела <b>4.2</b>	Всего листов раздела <b>4.2</b> : ____	Всего разделов: ____	Всего листов выписки: ____
<b>14.09.2021 № 99/2021/417194763</b>			
Кадастровый номер:		<b>02:22:000000:3587</b>	

Номер точки	Координаты, м		Описание закрепления на местности	Средняя квадратическая погрешность определения координат характерных точек границы части земельного участка, м
	X	Y		
1	2	3	4	5
215	733794.3	1298921.2	данные отсутствуют	данные отсутствуют
216	733795.63	1298922.99	данные отсутствуют	данные отсутствуют
217	733797.43	1298921.66	данные отсутствуют	данные отсутствуют
218	733796.1	1298919.87	данные отсутствуют	данные отсутствуют
219	733704.58	1298800.03	данные отсутствуют	данные отсутствуют
220	733705.91	1298801.82	данные отсутствуют	данные отсутствуют
221	733707.71	1298800.49	данные отсутствуют	данные отсутствуют
222	733706.38	1298798.69	данные отсутствуют	данные отсутствуют
223	733613.77	1298677.5	данные отсутствуют	данные отсутствуют
224	733615.1	1298679.3	данные отсутствуют	данные отсутствуют
225	733616.89	1298677.97	данные отсутствуют	данные отсутствуют
226	733615.56	1298676.17	данные отсутствуют	данные отсутствуют
227	733523.16	1298558.21	данные отсутствуют	данные отсутствуют
228	733524.49	1298560.01	данные отсутствуют	данные отсутствуют
229	733526.29	1298558.68	данные отсутствуют	данные отсутствуют
230	733524.96	1298556.88	данные отсутствуют	данные отсутствуют
231	733433.07	1298436.61	данные отсутствуют	данные отсутствуют
Государственный регистратор				ФГИС ЕГРН
полное наименование должности			подпись	инициалы, фамилия

М.П.

<b>Земельный участок</b>			
(вид объекта недвижимости)			
Лист № ____ Раздела <b>4.2</b>	Всего листов раздела <b>4.2</b> : ____	Всего разделов: ____	Всего листов выписки: ____
<b>14.09.2021 № 99/2021/417194763</b>			
Кадастровый номер:		<b>02:22:000000:3587</b>	

Номер точки	Координаты, м		Описание закрепления на местности	Средняя квадратическая погрешность определения координат характерных точек границы части земельного участка, м
	X	Y		
1	2	3	4	5
232	733434.4	1298438.4	данные отсутствуют	данные отсутствуют
233	733436.19	1298437.07	данные отсутствуют	данные отсутствуют
234	733434.86	1298435.28	данные отсутствуют	данные отсутствуют
235	738531.37	1299025.47	данные отсутствуют	данные отсутствуют
236	738533.73	1299027.16	данные отсутствуют	данные отсутствуют
237	738544.09	1299063.53	данные отсутствуют	данные отсутствуют
238	738619.9	1299136.29	данные отсутствуют	данные отсутствуют
239	738621.34	1299137.67	данные отсутствуют	данные отсутствуют
240	738619.74	1299139.34	данные отсутствуют	данные отсутствуют
241	738537.42	1299058.35	данные отсутствуют	данные отсутствуют
242	738529.4	1299030.22	данные отсутствуют	данные отсутствуют
243	738528.31	1299029.45	данные отсутствуют	данные отсутствуют
244	733157.8	1299325.88	данные отсутствуют	данные отсутствуют
245	733157.8	1299329.88	данные отсутствуют	данные отсутствуют
246	733153.8	1299329.88	данные отсутствуют	данные отсутствуют
247	733153.8	1299325.88	данные отсутствуют	данные отсутствуют
248	737673.64	1295400.96	данные отсутствуют	данные отсутствуют
Государственный регистратор				ФГИС ЕГРН
полное наименование должности			подпись	инициалы, фамилия

М.П.

Земельный участок				
(вид объекта недвижимости)				
Лист № ____ Раздела <u>4.2</u>		Всего листов раздела <u>4.2</u> : ____		Всего разделов: ____
14.09.2021 № 99/2021/417194763				
Кадастровый номер:			02:22:000000:3587	
Номер точки	Координаты, м		Описание закрепления на местности	Средняя квадратическая погрешность определения координат характерных точек границы части земельного участка, м
	X	Y		
1	2	3	4	5
249	737689.76	1295591.98	данные отсутствуют	данные отсутствуют
250	737703.56	1295732.37	данные отсутствуют	данные отсутствуют
251	737717.37	1295909.59	данные отсутствуют	данные отсутствуют
252	737726.58	1296167.36	данные отсутствуют	данные отсутствуют
253	737692.06	1296445.85	данные отсутствуют	данные отсутствуют
254	737678.25	1296537.91	данные отсутствуют	данные отсутствуют
255	737659.84	1296703.62	данные отсутствуют	данные отсутствуют
256	737616.11	1296876.23	данные отсутствуют	данные отсутствуют
257	737590.79	1297074.16	данные отсутствуют	данные отсутствуют
258	737574.68	1297205.35	данные отсутствуют	данные отсутствуют
259	737550.27	1297270.32	данные отсутствуют	данные отсутствуют
260	737532.54	1297299.75	данные отсутствуют	данные отсутствуют
261	737517.26	1297310.11	данные отсутствуют	данные отсутствуют
262	737526.47	1297287.5	данные отсутствуют	данные отсутствуют
263	737548.01	1297232.75	данные отсутствуют	данные отсутствуют
264	737561.44	1297185.98	данные отсутствуют	данные отсутствуют
265	737567.43	1297142.48	данные отсутствуют	данные отсутствуют
Государственный регистратор				ФГИС ЕГРН
полное наименование должности			подпись	инициалы, фамилия

М.П.

Раздел 4.2

Выписка из Единого государственного реестра недвижимости об объекте недвижимости  
Сведения о частях земельного участка

Земельный участок				
(вид объекта недвижимости)				
Лист № ____ Раздела <u>4.2</u>		Всего листов раздела <u>4.2</u> : ____		Всего разделов: ____
14.09.2021 № 99/2021/417194763				
Кадастровый номер:			02:22:000000:3587	
Номер точки	Координаты, м		Описание закрепления на местности	Средняя квадратическая погрешность определения координат характерных точек границы части земельного участка, м
	X	Y		
1	2	3	4	5
266	737567.82	1297140.06	данные отсутствуют	данные отсутствуют
267	737579.67	1297077.08	данные отсутствуют	данные отсутствуют
268	737592.09	1296998.84	данные отсутствуют	данные отсутствуют
269	737604.83	1296920.15	данные отсутствуют	данные отсутствуют
270	737604.87	1296919.94	данные отсутствуют	данные отсутствуют
271	737619.08	1296834.51	данные отсутствуют	данные отсутствуют
272	737633.23	1296751.26	данные отсутствуют	данные отсутствуют
273	737647.42	1296669.24	данные отсутствуют	данные отсутствуют
274	737660	1296592.37	данные отсутствуют	данные отсутствуют
275	737660.03	1296592.15	данные отсутствуют	данные отсутствуют
276	737674.74	1296504.71	данные отсутствуют	данные отсутствуют
277	737685.8	1296433.41	данные отсутствуют	данные отсутствуют
278	737697.43	1296359.09	данные отсутствуют	данные отсутствуют
279	737697.64	1296357.87	данные отсутствуют	данные отсутствуют
280	737707.63	1296302.98	данные отсутствуют	данные отсутствуют
281	737713.69	1296256.1	данные отсутствуют	данные отсутствуют
282	737714.69	1296236.69	данные отсутствуют	данные отсутствуют
Государственный регистратор				ФГИС ЕГРН
полное наименование должности			подпись	инициалы, фамилия

М.П.

<b>Земельный участок</b>			
(вид объекта недвижимости)			
Лист № ____ Раздела <b>4.2</b>	Всего листов раздела <b>4.2</b> : ____	Всего разделов: ____	Всего листов выписки: ____
<b>14.09.2021 № 99/2021/417194763</b>			
Кадастровый номер:		<b>02:22:000000:3587</b>	

Номер точки	Координаты, м		Описание закрепления на местности	Средняя квадратическая погрешность определения координат характерных точек границы части земельного участка, м
	X	Y		
1	2	3	4	5
283	737714.21	1296228.21	данные отсутствуют	данные отсутствуют
284	737714.14	1296226.48	данные отсутствуют	данные отсутствуют
285	737713.76	1296208.86	данные отсутствуют	данные отсутствуют
286	737711.65	1296137.56	данные отсутствуют	данные отсутствуют
287	737710.53	1296128.1	данные отсутствуют	данные отсутствуют
288	737710.37	1296126.52	данные отсутствуют	данные отсутствуют
289	737705.99	1296075.46	данные отсутствуют	данные отсутствуют
290	737705.9	1296074.13	данные отсутствуют	данные отсутствуют
291	737702.29	1296012.9	данные отсутствуют	данные отсутствуют
292	737701.48	1296001.76	данные отсутствуют	данные отсутствуют
293	737701.43	1296001.04	данные отсутствуют	данные отсутствуют
294	737697.34	1295930.3	данные отсутствуют	данные отсутствуют
295	737690.78	1295832.7	данные отсутствуют	данные отсутствуют
296	737684.71	1295751.54	данные отсутствуют	данные отсутствуют
297	737678.26	1295675.38	данные отсутствуют	данные отсутствуют
298	737678.24	1295675.1	данные отсутствуют	данные отсутствуют
299	737672.06	1295597.08	данные отсутствуют	данные отсутствуют
Государственный регистратор				ФГИС ЕГРН
полное наименование должности			подпись	инициалы, фамилия

М.П.

Раздел 4.2

Выписка из Единого государственного реестра недвижимости об объекте недвижимости  
Сведения о частях земельного участка

<b>Земельный участок</b>			
(вид объекта недвижимости)			
Лист № ____ Раздела <b>4.2</b>	Всего листов раздела <b>4.2</b> : ____	Всего разделов: ____	Всего листов выписки: ____
<b>14.09.2021 № 99/2021/417194763</b>			
Кадастровый номер:		<b>02:22:000000:3587</b>	

Номер точки	Координаты, м		Описание закрепления на местности	Средняя квадратическая погрешность определения координат характерных точек границы части земельного участка, м
	X	Y		
1	2	3	4	5
300	737663.89	1295489.17	данные отсутствуют	данные отсутствуют
301	737657.95	1295412.05	данные отсутствуют	данные отсутствуют
302	737657.9	1295411.35	данные отсутствуют	данные отсутствуют
303	737654.33	1295354.72	данные отсутствуют	данные отсутствуют
304	737670.5	1295351.76	данные отсутствуют	данные отсутствуют
305	737827.09	1296287.51	данные отсутствуют	данные отсутствуют
306	737826.84	1296289.15	данные отсутствуют	данные отсутствуют
307	737815.53	1296289.54	данные отсутствуют	данные отсутствуют
307	737815.53	1296289.54	данные отсутствуют	данные отсутствуют
308	737814.61	1296289.92	данные отсутствуют	данные отсутствуют
308	737814.61	1296289.92	данные отсутствуют	данные отсутствуют
309	737815.3	1296291.63	данные отсутствуют	данные отсутствуют
309	737815.3	1296291.63	данные отсутствуют	данные отсутствуют
310	737815.36	1296291.77	данные отсутствуют	данные отсутствуют
310	737815.36	1296291.77	данные отсутствуют	данные отсутствуют
311	737826.52	1296291.22	данные отсутствуют	данные отсутствуют
312	737822.59	1296316.57	данные отсутствуют	данные отсутствуют
Государственный регистратор				ФГИС ЕГРН
полное наименование должности			подпись	инициалы, фамилия

М.П.

<b>Земельный участок</b>			
(вид объекта недвижимости)			
Лист № ____ Раздела <b>4.2</b>	Всего листов раздела <b>4.2</b> : ____	Всего разделов: ____	Всего листов выписки: ____
<b>14.09.2021 № 99/2021/417194763</b>			
Кадастровый номер:		<b>02:22:000000:3587</b>	

Номер точки	Координаты, м		Описание закрепления на местности	Средняя квадратическая погрешность определения координат характерных точек границы части земельного участка, м
	X	Y		
1	2	3	4	5
313	737821.34	1296324.84	данные отсутствуют	данные отсутствуют
314	737821.2	1296325.75	данные отсутствуют	данные отсутствуют
315	737812.38	1296377.82	данные отсутствуют	данные отсутствуют
316	737802.2	1296449.54	данные отсутствуют	данные отсутствуют
317	737801.9	1296451.45	данные отсутствуют	данные отсутствуют
318	737788.82	1296523.48	данные отсутствуют	данные отсутствуют
319	737774.91	1296609.89	данные отсутствуют	данные отсутствуют
320	737762.96	1296688.1	данные отсутствуют	данные отсутствуют
321	737762.81	1296689.03	данные отсутствуют	данные отсутствуют
322	737749.19	1296768.18	данные отсутствуют	данные отсутствуют
323	737735.28	1296854.09	данные отсутствуют	данные отсутствуют
324	737735.14	1296854.9	данные отсутствуют	данные отсутствуют
325	737720.61	1296936.23	данные отсутствуют	данные отсутствуют
326	737707.2	1297018.2	данные отсутствуют	данные отсутствуют
327	737694.55	1297094.11	данные отсутствуют	данные отсутствуют
328	737685.41	1297157.54	данные отсутствуют	данные отсутствуют
329	737685.08	1297159.56	данные отсутствуют	данные отсутствуют

Государственный регистратор		ФГИС ЕГРН
полное наименование должности	подпись	инициалы, фамилия

М.П.

<b>Земельный участок</b>			
(вид объекта недвижимости)			
Лист № ____ Раздела <b>4.2</b>	Всего листов раздела <b>4.2</b> : ____	Всего разделов: ____	Всего листов выписки: ____
<b>14.09.2021 № 99/2021/417194763</b>			
Кадастровый номер:		<b>02:22:000000:3587</b>	

Номер точки	Координаты, м		Описание закрепления на местности	Средняя квадратическая погрешность определения координат характерных точек границы части земельного участка, м
	X	Y		
1	2	3	4	5
330	737676.69	1297204.64	данные отсутствуют	данные отсутствуют
331	737675.99	1297207.82	данные отсутствуют	данные отсутствуют
332	737661.65	1297264.19	данные отсутствуют	данные отсутствуют
333	737660.74	1297267.31	данные отсутствуют	данные отсутствуют
334	737659.54	1297270.61	данные отсутствуют	данные отсутствуют
335	737635.44	1297330.19	данные отсутствуют	данные отсутствуют
336	737610.9	1297392.6	данные отсутствуют	данные отсутствуют
337	737610.33	1297394	данные отсутствуют	данные отсутствуют
338	737571.93	1297483.57	данные отсутствуют	данные отсутствуют
339	737543.14	1297556.09	данные отсутствуют	данные отсутствуют
340	737514.63	1297627.47	данные отсутствуют	данные отсутствуют
341	737514.33	1297628.22	данные отсутствуют	данные отсутствуют
342	737484.5	1297699.52	данные отсутствуют	данные отсутствуют
343	737484.41	1297699.72	данные отсутствуют	данные отсутствуют
344	737455.92	1297766.99	данные отсутствуют	данные отсутствуют
345	737425.61	1297840.99	данные отсутствуют	данные отсутствуют
346	737425.43	1297841.43	данные отсутствуют	данные отсутствуют

Государственный регистратор		ФГИС ЕГРН
полное наименование должности	подпись	инициалы, фамилия

М.П.

<b>Земельный участок</b>			
(вид объекта недвижимости)			
Лист № ____ Раздела <b>4.2</b>	Всего листов раздела <b>4.2</b> : ____	Всего разделов: ____	Всего листов выписки: ____
<b>14.09.2021 № 99/2021/417194763</b>			
Кадастровый номер:		<b>02:22:000000:3587</b>	

Номер точки	Координаты, м		Описание закрепления на местности	Средняя квадратическая погрешность определения координат характерных точек границы части земельного участка, м
	X	Y		
1	2	3	4	5
347	737399.95	1297902.01	данные отсутствуют	данные отсутствуют
348	737371.94	1297969.12	данные отсутствуют	данные отсутствуют
349	737352.28	1298017.77	данные отсутствуют	данные отсутствуют
350	737342.33	1298023.04	данные отсутствуют	данные отсутствуют
351	737325.26	1298084.49	данные отсутствуют	данные отсутствуют
352	737318.55	1298101.06	данные отсутствуют	данные отсутствуют
353	737307.08	1298129.58	данные отсутствуют	данные отсутствуют
354	737294.53	1298160.74	данные отсутствуют	данные отсутствуют
355	737294.4	1298161.07	данные отсутствуют	данные отсутствуют
356	737292.85	1298164.85	данные отсутствуют	данные отсутствуют
357	737248.67	1298229.1	данные отсутствуют	данные отсутствуют
358	737194.39	1298258.69	данные отсутствуют	данные отсутствуют
359	737194.75	1298258.2	данные отсутствуют	данные отсутствуют
360	737217.48	1298216.71	данные отсутствуют	данные отсутствуют
361	737248.15	1298142.07	данные отсутствуют	данные отсутствуют
362	737260.69	1298110.92	данные отсутствуют	данные отсутствуют
363	737272.19	1298082.34	данные отсутствуют	данные отсутствуют
Государственный регистратор				ФГИС ЕГРН
полное наименование должности			подпись	инициалы, фамилия

М.П.

Раздел 4.2

Выписка из Единого государственного реестра недвижимости об объекте недвижимости  
Сведения о частях земельного участка

<b>Земельный участок</b>			
(вид объекта недвижимости)			
Лист № ____ Раздела <b>4.2</b>	Всего листов раздела <b>4.2</b> : ____	Всего разделов: ____	Всего листов выписки: ____
<b>14.09.2021 № 99/2021/417194763</b>			
Кадастровый номер:		<b>02:22:000000:3587</b>	

Номер точки	Координаты, м		Описание закрепления на местности	Средняя квадратическая погрешность определения координат характерных точек границы части земельного участка, м
	X	Y		
1	2	3	4	5
364	737297.91	1298018.87	данные отсутствуют	данные отсутствуют
365	737325.69	1297950.12	данные отсутствуют	данные отсутствуют
366	737353.83	1297882.69	данные отсутствуют	данные отсутствуют
367	737379.34	1297822.04	данные отсутствуют	данные отсутствуют
368	737409.76	1297747.76	данные отсутствуют	данные отсутствуют
369	737438.37	1297680.22	данные отсутствуют	данные отсутствуют
370	737468.2	1297608.92	данные отсутствуют	данные отсутствуют
371	737496.67	1297537.64	данные отсутствуют	данные отсутствуют
372	737525.71	1297464.49	данные отсутствуют	данные отсутствуют
373	737564.37	1297374.3	данные отсутствуют	данные отсутствуют
374	737589	1297311.67	данные отсутствуют	данные отсутствуют
375	737613.19	1297251.86	данные отсутствуют	данные отсутствуют
376	737627.53	1297195.49	данные отсутствуют	данные отсутствуют
377	737635.92	1297150.41	данные отсутствуют	данные отсутствуют
378	737644.13	1297093.46	данные отсутствуют	данные отсутствуют
379	737732.85	1296650.82	данные отсутствуют	данные отсутствуют
380	737794.61	1296258.7	данные отсутствуют	данные отсутствуют
Государственный регистратор				ФГИС ЕГРН
полное наименование должности			подпись	инициалы, фамилия

М.П.



<b>Земельный участок</b>			
(вид объекта недвижимости)			
Лист № ____ Раздела <b>4.2</b>	Всего листов раздела <b>4.2</b> : ____	Всего разделов: ____	Всего листов выписки: ____
<b>14.09.2021 № 99/2021/417194763</b>			
Кадастровый номер:		<b>02:22:000000:3587</b>	

Номер точки	Координаты, м		Описание закрепления на местности	Средняя квадратическая погрешность определения координат характерных точек границы части земельного участка, м
	X	Y		
1	2	3	4	5
380	737794.61	1296258.7	данные отсутствуют	данные отсутствуют
381	736710.51	1299089.46	данные отсутствуют	данные отсутствуют
382	736746.14	1299122.58	данные отсутствуют	данные отсутствуют
383	736745.75	1299123.45	данные отсутствуют	данные отсутствуют
384	736734.31	1299153.15	данные отсутствуют	данные отсутствуют
385	736729.3	1299166.16	данные отсутствуют	данные отсутствуют
386	736727.97	1299169.31	данные отсутствуют	данные отсутствуют
387	736700.27	1299228.79	данные отсутствуют	данные отсутствуют
388	736699.83	1299229.7	данные отсутствуют	данные отсутствуют
389	736675.22	1299279.87	данные отсутствуют	данные отсутствуют
390	736674.61	1299281.07	данные отсутствуют	данные отсутствуют
391	736639.64	1299347.75	данные отсутствуют	данные отсутствуют
392	736610.33	1299408.2	данные отсутствуют	данные отсутствуют
393	736561.52	1299508.33	данные отсутствуют	данные отсутствуют
394	736517.36	1299601.62	данные отсутствуют	данные отсутствуют
395	736517.13	1299602.11	данные отсутствуют	данные отсутствуют
396	736472.65	1299693.5	данные отсутствуют	данные отсутствуют

Государственный регистратор		ФГИС ЕГРН
полное наименование должности	подпись	инициалы, фамилия

М.П.

<b>Земельный участок</b>			
(вид объекта недвижимости)			
Лист № ____ Раздела <b>4.2</b>	Всего листов раздела <b>4.2</b> : ____	Всего разделов: ____	Всего листов выписки: ____
<b>14.09.2021 № 99/2021/417194763</b>			
Кадастровый номер:		<b>02:22:000000:3587</b>	

Номер точки	Координаты, м		Описание закрепления на местности	Средняя квадратическая погрешность определения координат характерных точек границы части земельного участка, м
	X	Y		
1	2	3	4	5
397	736427.58	1299785.58	данные отсутствуют	данные отсутствуют
398	736383.51	1299878.87	данные отсутствуют	данные отсутствуют
399	736383.03	1299879.85	данные отсутствуют	данные отсутствуют
400	736355.1	1299935.77	данные отсутствуют	данные отсутствуют
401	736353.26	1299939.13	данные отсутствуют	данные отсутствуют
402	736302.72	1300023.5	данные отсутствуют	данные отсутствуют
403	736302.48	1300023.89	данные отсутствуют	данные отсутствуют
404	736254.17	1300102.86	данные отсутствуют	данные отсутствуют
405	736206.83	1300180.36	данные отсутствуют	данные отсутствуют
406	736155.14	1300265.7	данные отсутствуют	данные отсутствуют
407	736155	1300265.93	данные отсутствуют	данные отсутствуют
408	736108.79	1300341.31	данные отсутствуют	данные отсутствуют
409	736069.33	1300408.7	данные отсутствуют	данные отсутствуют
410	736059.48	1300425.74	данные отсутствуют	данные отсутствуют
411	736026.69	1300391.97	данные отсутствуют	данные отсутствуют
412	736025.64	1300385.85	данные отсутствуют	данные отсутствуют
413	736026.11	1300383.56	данные отсутствуют	данные отсутствуют

Государственный регистратор		ФГИС ЕГРН
полное наименование должности	подпись	инициалы, фамилия

М.П.

<b>Земельный участок</b>			
(вид объекта недвижимости)			
Лист № ____ Раздела <b>4.2</b>	Всего листов раздела <b>4.2</b> : ____	Всего разделов: ____	Всего листов выписки: ____
<b>14.09.2021 № 99/2021/417194763</b>			
Кадастровый номер:		<b>02:22:000000:3587</b>	

Номер точки	Координаты, м		Описание закрепления на местности	Средняя квадратическая погрешность определения координат характерных точек границы части земельного участка, м
	X	Y		
1	2	3	4	5
414	736065.9	1300315.61	данные отсутствуют	данные отсутствуют
415	736112.37	1300239.8	данные отсутствуют	данные отсутствуют
416	736164.11	1300154.38	данные отсутствуют	данные отсутствуют
417	736211.51	1300076.78	данные отсутствуют	данные отсутствуют
418	736259.83	1299997.8	данные отсутствуют	данные отсутствуют
419	736310.37	1299913.43	данные отсутствуют	данные отсутствуют
420	736338.3	1299857.51	данные отсутствуют	данные отсутствуют
421	736382.52	1299763.91	данные отсутствуют	данные отсутствуют
422	736427.74	1299671.52	данные отсутствуют	данные отсутствуют
423	736472.17	1299580.23	данные отсутствуют	данные отсутствуют
424	736516.45	1299486.68	данные отсутствуют	данные отсутствуют
425	736565.34	1299386.38	данные отсутствуют	данные отсутствуют
426	736594.99	1299325.23	данные отсутствуют	данные отсутствуют
427	736630.33	1299257.85	данные отсутствуют	данные отсутствуют
428	736654.94	1299207.68	данные отсутствуют	данные отсутствуют
429	736682.64	1299148.2	данные отсутствуют	данные отсутствуют
430	736687.65	1299135.18	данные отсутствуют	данные отсутствуют
Государственный регистратор				ФГИС ЕГРН
полное наименование должности			подпись	инициалы, фамилия

М.П.

Раздел 4.2

Выписка из Единого государственного реестра недвижимости об объекте недвижимости  
Сведения о частях земельного участка

<b>Земельный участок</b>			
(вид объекта недвижимости)			
Лист № ____ Раздела <b>4.2</b>	Всего листов раздела <b>4.2</b> : ____	Всего разделов: ____	Всего листов выписки: ____
<b>14.09.2021 № 99/2021/417194763</b>			
Кадастровый номер:		<b>02:22:000000:3587</b>	

Номер точки	Координаты, м		Описание закрепления на местности	Средняя квадратическая погрешность определения координат характерных точек границы части земельного участка, м
	X	Y		
1	2	3	4	5
431	736571.68	1300884.48	данные отсутствуют	данные отсутствуют
432	736618.89	1300934.32	данные отсутствуют	данные отсутствуют
433	736681.05	1300996.93	данные отсутствуют	данные отсутствуют
434	736683.56	1300999.66	данные отсутствуют	данные отсутствуют
435	736720.05	1301042.31	данные отсутствуют	данные отсутствуют
436	736754.6	1301076.41	данные отсутствуют	данные отсутствуют
437	736755.01	1301076.82	данные отсутствуют	данные отсутствуют
438	736775.89	1301097.92	данные отсутствуют	данные отсутствуют
439	736848.48	1301166.66	данные отсутствуют	данные отсутствуют
440	736882.35	1301198.48	данные отсутствуют	данные отсутствуют
441	736908.56	1301223.11	данные отсутствуют	данные отсутствуют
442	736952.9	1301264.33	данные отсутствуют	данные отсутствуют
443	737007.8	1301310.28	данные отсутствуют	данные отсутствуют
444	737008.99	1301311.31	данные отсутствуют	данные отсутствуют
445	737034.98	1301334.49	данные отсутствуют	данные отсутствуют
446	737095.84	1301379.92	данные отсутствуют	данные отсутствуют
447	737265.31	1301502	данные отсутствуют	данные отсутствуют
Государственный регистратор				ФГИС ЕГРН
полное наименование должности			подпись	инициалы, фамилия

М.П.

<b>Земельный участок</b>			
(вид объекта недвижимости)			
Лист № ____ Раздела <b>4.2</b>	Всего листов раздела <b>4.2</b> : ____	Всего разделов: ____	Всего листов выписки: ____
<b>14.09.2021 № 99/2021/417194763</b>			
Кадастровый номер:		<b>02:22:000000:3587</b>	

Номер точки	Координаты, м		Описание закрепления на местности	Средняя квадратическая погрешность определения координат характерных точек границы части земельного участка, м
	X	Y		
1	2	3	4	5
448	737381.98	1301586.25	данные отсутствуют	данные отсутствуют
449	737384.48	1301588.18	данные отсутствуют	данные отсутствуют
450	737404.83	1301604.92	данные отсутствуют	данные отсутствуют
451	737491.36	1301664.99	данные отсутствуют	данные отсутствуют
452	737512.1	1301678.6	данные отсутствуют	данные отсутствуют
453	737529.83	1301689.53	данные отсутствуют	данные отсутствуют
454	737571.41	1301711.86	данные отсутствуют	данные отсутствуют
455	737592.17	1301723.02	данные отсутствуют	данные отсутствуют
456	737602.3	1301728.19	данные отсутствуют	данные отсутствуют
457	737547.75	1301755.91	данные отсутствуют	данные отсутствуют
458	737504.86	1301732.87	данные отсутствуют	данные отсутствуют
459	737485.26	1301720.79	данные отсутствуют	данные отсутствуют
460	737463.38	1301706.43	данные отсутствуют	данные отсутствуют
461	737374.64	1301644.83	данные отсутствуют	данные отсутствуют
462	737352.71	1301626.79	данные отсутствуют	данные отсутствуют
463	737236.08	1301542.57	данные отсутствуют	данные отсутствуют
464	737066.27	1301420.24	данные отсутствуют	данные отсутствуют

Государственный регистратор		ФГИС ЕГРН
полное наименование должности	подпись	инициалы, фамилия

М.П.

<b>Земельный участок</b>			
(вид объекта недвижимости)			
Лист № ____ Раздела <b>4.2</b>	Всего листов раздела <b>4.2</b> : ____	Всего разделов: ____	Всего листов выписки: ____
<b>14.09.2021 № 99/2021/417194763</b>			
Кадастровый номер:		<b>02:22:000000:3587</b>	

Номер точки	Координаты, м		Описание закрепления на местности	Средняя квадратическая погрешность определения координат характерных точек границы части земельного участка, м
	X	Y		
1	2	3	4	5
465	737003.32	1301373.25	данные отсутствуют	данные отсутствуют
466	736975.71	1301348.62	данные отсутствуют	данные отсутствуют
467	736919.81	1301301.84	данные отсутствуют	данные отсутствуют
468	736874.42	1301259.64	данные отсутствуют	данные отсутствуют
469	736848.11	1301234.92	данные отсутствуют	данные отсутствуют
470	736772.94	1301153.06	данные отсутствуют	данные отсутствуют
471	736550.3	1300929.47	данные отсутствуют	данные отсутствуют
472	736060.02	1300361.28	данные отсутствуют	данные отсутствуют
473	736071.08	1300372.34	данные отсутствуют	данные отсутствуют
474	736073.69	1300376.31	данные отсутствуют	данные отсутствуют
475	736081.95	1300390.31	данные отсутствуют	данные отсутствуют
476	736158.09	1300466.76	данные отсутствуют	данные отсутствуют
477	736232.65	1300541.45	данные отсутствуют	данные отсутствуют
478	736233.65	1300542.49	данные отсутствуют	данные отсутствуют
479	736302.5	1300615.57	данные отсутствуют	данные отсутствуют
480	736332.08	1300641.91	данные отсутствуют	данные отсутствуют
481	736333.95	1300643.67	данные отсутствуют	данные отсутствуют

Государственный регистратор		ФГИС ЕГРН
полное наименование должности	подпись	инициалы, фамилия

М.П.

<b>Земельный участок</b>			
(вид объекта недвижимости)			
Лист № ____ Раздела <b>4.2</b>	Всего листов раздела <b>4.2</b> : ____	Всего разделов: ____	Всего листов выписки: ____
<b>14.09.2021 № 99/2021/417194763</b>			
Кадастровый номер:		<b>02:22:000000:3587</b>	

Номер точки	Координаты, м		Описание закрепления на местности	Средняя квадратическая погрешность определения координат характерных точек границы части земельного участка, м
	X	Y		
1	2	3	4	5
482	736423.21	1300731.79	данные отсутствуют	данные отсутствуют
483	736424.32	1300732.92	данные отсутствуют	данные отсутствуют
484	736482.24	1300793.85	данные отсутствуют	данные отсутствуют
485	736551.8	1300864.1	данные отсутствуют	данные отсутствуют
486	736539.08	1300889.54	данные отсутствуют	данные отсутствуют
487	736528.24	1300908.41	данные отсутствуют	данные отсутствуют
488	736032.83	1300398.29	данные отсутствуют	данные отсутствуют
489	736057.31	1300359.9	данные отсутствуют	данные отсутствуют
490	740543.11	1299243.64	данные отсутствуют	данные отсутствуют
491	741326.03	1300224.79	данные отсутствуют	данные отсутствуют
492	741325.63	1300224.46	данные отсутствуют	данные отсутствуют
493	741325.47	1300224.32	данные отсутствуют	данные отсутствуют
494	741321.92	1300220.66	данные отсутствуют	данные отсутствуют
495	741314.91	1300212.65	данные отсутствуют	данные отсутствуют
496	741314.06	1300211.64	данные отсутствуют	данные отсутствуют
497	741260.47	1300147.05	данные отсутствуют	данные отсутствуют
498	741229.72	1300110.52	данные отсутствуют	данные отсутствуют
Государственный регистратор				ФГИС ЕГРН
полное наименование должности			подпись	инициалы, фамилия

М.П.

Раздел 4.2

Выписка из Единого государственного реестра недвижимости об объекте недвижимости  
Сведения о частях земельного участка

<b>Земельный участок</b>			
(вид объекта недвижимости)			
Лист № ____ Раздела <b>4.2</b>	Всего листов раздела <b>4.2</b> : ____	Всего разделов: ____	Всего листов выписки: ____
<b>14.09.2021 № 99/2021/417194763</b>			
Кадастровый номер:		<b>02:22:000000:3587</b>	

Номер точки	Координаты, м		Описание закрепления на местности	Средняя квадратическая погрешность определения координат характерных точек границы части земельного участка, м
	X	Y		
1	2	3	4	5
499	741228.8	1300109.4	данные отсутствуют	данные отсутствуют
500	741175.71	1300042.48	данные отсутствуют	данные отсутствуют
501	741175.19	1300041.81	данные отсутствуют	данные отсутствуют
502	741146.87	1300004.86	данные отсутствуют	данные отсутствуют
503	741055.63	1299885.97	данные отсутствуют	данные отсутствуют
504	740958.66	1299762.64	данные отсутствуют	данные отсутствуют
505	740957.88	1299761.62	данные отсутствуют	данные отсутствуют
506	740853.66	1299621.76	данные отсутствуют	данные отсутствуют
507	740853.46	1299621.49	данные отсутствуют	данные отсутствуют
508	740847.66	1299613.6	данные отсутствуют	данные отсутствуют
509	740753.22	1299503.37	данные отсутствуют	данные отсутствуют
510	740630.01	1299365.78	данные отсутствуют	данные отсутствуют
511	740530.91	1299261.16	данные отсутствуют	данные отсутствуют
512	740530.34	1299260.54	данные отсутствуют	данные отсутствуют
513	740403.91	1299122.51	данные отсутствуют	данные отсутствуют
514	740319.77	1299033.62	данные отсутствуют	данные отсутствуют
515	740319.04	1299032.83	данные отсутствуют	данные отсутствуют
Государственный регистратор				ФГИС ЕГРН
полное наименование должности			подпись	инициалы, фамилия

М.П.

<b>Земельный участок</b>			
(вид объекта недвижимости)			
Лист № ____ Раздела <b>4.2</b>	Всего листов раздела <b>4.2</b> : ____	Всего разделов: ____	Всего листов выписки: ____
<b>14.09.2021 № 99/2021/417194763</b>			
Кадастровый номер:		<b>02:22:000000:3587</b>	

Номер точки	Координаты, м		Описание закрепления на местности	Средняя квадратическая погрешность определения координат характерных точек границы части земельного участка, м
	X	Y		
1	2	3	4	5
516	740217.8	1298921.11	данные отсутствуют	данные отсутствуют
517	740115.49	1298810.11	данные отсутствуют	данные отсутствуют
518	740030.81	1298718.03	данные отсутствуют	данные отсутствуют
519	740044.06	1298704.6	данные отсутствуют	данные отсутствуют
520	739526.6	1298153.87	данные отсутствуют	данные отсутствуют
521	739692.99	1298332.37	данные отсутствуют	данные отсутствуют
522	739994.43	1298661.69	данные отсутствуют	данные отсутствуют
523	739998.94	1298660.57	данные отсутствуют	данные отсутствуют
524	740035.04	1298699.3	данные отсутствуют	данные отсутствуют
525	740023.96	1298710.58	данные отсутствуют	данные отсутствуют
526	740019.75	1298706.01	данные отсутствуют	данные отсутствуют
527	739905.08	1298584.82	данные отсутствуют	данные отсутствуют
528	739799.07	1298472.87	данные отсутствуют	данные отсутствуют
529	739694.3	1298361.63	данные отсутствуют	данные отсутствуют
530	739693.82	1298361.12	данные отсутствуют	данные отсутствуют
531	739586.57	1298243.98	данные отсутствуют	данные отсутствуют
532	739524.05	1298177.64	данные отсутствуют	данные отсутствуют

Государственный регистратор		ФГИС ЕГРН
полное наименование должности	подпись	инициалы, фамилия

М.П.

<b>Земельный участок</b>			
(вид объекта недвижимости)			
Лист № ____ Раздела <b>4.2</b>	Всего листов раздела <b>4.2</b> : ____	Всего разделов: ____	Всего листов выписки: ____
<b>14.09.2021 № 99/2021/417194763</b>			
Кадастровый номер:		<b>02:22:000000:3587</b>	

Номер точки	Координаты, м		Описание закрепления на местности	Средняя квадратическая погрешность определения координат характерных точек границы части земельного участка, м
	X	Y		
1	2	3	4	5
533	739521.63	1298174.88	данные отсутствуют	данные отсутствуют
534	739513.14	1298164.43	данные отсутствуют	данные отсутствуют
535	740584.28	1299141.45	данные отсутствуют	данные отсутствуют
536	740611.84	1299170.56	данные отсутствуют	данные отсутствуют
537	740612.41	1299171.17	данные отсутствуют	данные отсутствуют
538	740675.44	1299240.01	данные отсутствуют	данные отсутствуют
539	740675.58	1299240.16	данные отсутствуют	данные отсутствуют
540	740734.82	1299305.41	данные отсутствуют	данные отсутствуют
541	740735.1	1299305.72	данные отсутствуют	данные отсутствуют
542	740830.78	1299412.88	данные отсутствуют	данные отсутствуют
543	740831.42	1299413.62	данные отсутствуют	данные отсутствуют
544	740941.79	1299542.21	данные отсутствуют	данные отсутствуют
545	740943.39	1299544.17	данные отсутствуют	данные отсутствуют
546	741054.06	1299687.17	данные отсутствуют	данные отсутствуют
547	741158.74	1299822.63	данные отсутствуют	данные отсутствуют
548	741243.64	1299932.99	данные отсутствуют	данные отсутствуют
549	741243.77	1299933.16	данные отсутствуют	данные отсутствуют

Государственный регистратор		ФГИС ЕГРН
полное наименование должности	подпись	инициалы, фамилия

М.П.

<b>Земельный участок</b>			
(вид объекта недвижимости)			
Лист № ____ Раздела <b>4.2</b>	Всего листов раздела <b>4.2</b> : ____	Всего разделов: ____	Всего листов выписки: ____
<b>14.09.2021 № 99/2021/417194763</b>			
Кадастровый номер:		<b>02:22:000000:3587</b>	

Номер точки	Координаты, м		Описание закрепления на местности	Средняя квадратическая погрешность определения координат характерных точек границы части земельного участка, м
	X	Y		
1	2	3	4	5
550	741326.28	1300041.36	данные отсутствуют	данные отсутствуют
551	741358.27	1300080.85	данные отсутствуют	данные отсутствуют
552	741358.4	1300081.01	данные отсутствуют	данные отсутствуют
553	741386.17	1300115.57	данные отсутствуют	данные отсутствуют
554	741400.11	1300131.1	данные отсутствуют	данные отсутствуют
555	741432.42	1300157.12	данные отсутствуют	данные отсутствуют
556	741443.26	1300164.54	данные отсутствуют	данные отсутствуют
557	741339.2	1300113.22	данные отсутствуют	данные отсутствуют
558	741259.71	1300016.5	данные отсутствуют	данные отсутствуют
559	741086.66	1299787.82	данные отсутствуют	данные отсутствуют
560	740815.22	1299449.45	данные отсутствуют	данные отсутствуют
561	740550.43	1299165.66	данные отсутствуют	данные отсутствуют
562	738206.35	1296710.95	данные отсутствуют	данные отсутствуют
563	738563.35	1297100.52	данные отсутствуют	данные отсутствуют
564	738674.84	1297230.79	данные отсутствуют	данные отсутствуют
565	738817.64	1297382.36	данные отсутствуют	данные отсутствуют
566	738966.7	1297540.19	данные отсутствуют	данные отсутствуют
Государственный регистратор				ФГИС ЕГРН
полное наименование должности			подпись	инициалы, фамилия

М.П.

<b>Земельный участок</b>			
(вид объекта недвижимости)			
Лист № ____ Раздела <b>4.2</b>	Всего листов раздела <b>4.2</b> : ____	Всего разделов: ____	Всего листов выписки: ____
<b>14.09.2021 № 99/2021/417194763</b>			
Кадастровый номер:		<b>02:22:000000:3587</b>	

Номер точки	Координаты, м		Описание закрепления на местности	Средняя квадратическая погрешность определения координат характерных точек границы части земельного участка, м
	X	Y		
1	2	3	4	5
567	739125.78	1297721.83	данные отсутствуют	данные отсутствуют
568	739184.66	1297781.95	данные отсутствуют	данные отсутствуют
569	739512.12	1298152.18	данные отсутствуют	данные отсутствуют
570	739506.64	1298156.43	данные отсутствуют	данные отсутствуют
571	739493.67	1298140.46	данные отсутствуют	данные отсутствуют
572	739436.12	1298078.89	данные отсутствуют	данные отсутствуют
573	739366.09	1298003.39	данные отсутствуют	данные отсутствуют
574	739310.41	1297946.83	данные отсутствуют	данные отсутствуют
575	739306.08	1297941.81	данные отсутствуют	данные отсутствуют
576	739280.53	1297907.84	данные отсутствуют	данные отсутствуют
577	739177.68	1297791.52	данные отсутствуют	данные отсутствуют
578	739070.25	1297674.56	данные отсутствуют	данные отсутствуют
579	738967.34	1297566.26	данные отсутствуют	данные отсутствуют
580	738857.01	1297449.27	данные отсутствуют	данные отсутствуют
581	738751.54	1297340.27	данные отсутствуют	данные отсутствуют
582	738750.32	1297338.97	данные отсутствуют	данные отсутствуют
583	738639.13	1297215.54	данные отсутствуют	данные отсутствуют
Государственный регистратор				ФГИС ЕГРН
полное наименование должности			подпись	инициалы, фамилия

М.П.

Выписка из Единого государственного реестра недвижимости об объекте недвижимости  
Сведения о частях земельного участка

<b>Земельный участок</b>			
(вид объекта недвижимости)			
Лист № ____ Раздела <b>4.2</b>	Всего листов раздела <b>4.2</b> : ____	Всего разделов: ____	Всего листов выписки: ____
<b>14.09.2021 № 99/2021/417194763</b>			
Кадастровый номер:		<b>02:22:000000:3587</b>	

Номер точки	Координаты, м		Описание закрепления на местности	Средняя квадратическая погрешность определения координат характерных точек границы части земельного участка, м
	X	Y		
1	2	3	4	5
584	738534.26	1297100.41	данные отсутствуют	данные отсутствуют
585	738424.07	1296984.99	данные отсутствуют	данные отсутствуют
586	738422	1296982.78	данные отсутствуют	данные отсутствуют
587	738321.44	1296873.43	данные отсутствуют	данные отсутствуют
588	738215.41	1296759.89	данные отсутствуют	данные отсутствуют
589	738215.27	1296759.74	данные отсутствуют	данные отсутствуют
590	738108.25	1296644.2	данные отсутствуют	данные отсутствуют
591	738003.48	1296532.96	данные отсутствуют	данные отсутствуют
592	737947.24	1296474.7	данные отсутствуют	данные отсутствуют
593	737946.92	1296474.36	данные отсутствуют	данные отсутствуют
594	737825.63	1296346.37	данные отсутствуют	данные отсутствуют
595	737809	1296331.17	данные отсутствуют	данные отсутствуют
596	737806.47	1296328.68	данные отсутствуют	данные отсутствуют
597	737786.85	1296307.99	данные отсутствуют	данные отсутствуют

Государственный регистратор		ФГИС ЕГРН
полное наименование должности	подпись	инициалы, фамилия

М.П.

Выписка из Единого государственного реестра недвижимости об объекте недвижимости  
Сведения о частях земельного участка

<b>Земельный участок</b>				
(вид объекта недвижимости)				
Лист № ____ Раздела <b>4.2</b>	Всего листов раздела <b>4.2</b> : ____	Всего разделов: ____	Всего листов выписки: ____	
<b>14.09.2021 № 99/2021/417194763</b>				
Кадастровый номер:		<b>02:22:000000:3587</b>		
Сведения о характерных точках границы части (частей) земельного участка				
Учетный номер части: 4				
Система координат: МСК-05				
Зона №				
Номер точки	Координаты, м		Описание закрепления на местности	Средняя квадратическая погрешность определения координат характерных точек границы части земельного участка, м
	X	Y		
1	2	3	4	5
1	742331.93	1299808.61	данные отсутствуют	данные отсутствуют
2	742392.51	1299808.61	данные отсутствуют	данные отсутствуют
3	742392.78	1299808.78	данные отсутствуют	данные отсутствуют
4	742352.45	1299822.57	данные отсутствуют	данные отсутствуют
5	742230.05	1299859.96	данные отсутствуют	данные отсутствуют
6	741856.68	1299979.05	данные отсутствуют	данные отсутствуют
7	741754.82	1300025.96	данные отсутствуют	данные отсутствуют
8	741720.1	1300025.55	данные отсутствуют	данные отсутствуют
9	741410.06	1300181.21	данные отсутствуют	данные отсутствуют
9	741410.06	1300181.21	данные отсутствуют	данные отсутствуют
10	741397.97	1300169.62	данные отсутствуют	данные отсутствуют
11	741622.33	1300063.3	данные отсутствуют	данные отсутствуют
12	741848.85	1299958.98	данные отсутствуют	данные отсутствуют
13	742223.68	1299839.43	данные отсутствуют	данные отсутствуют
14	742329.09	1299807.03	данные отсутствуют	данные отсутствуют
15	741352.64	1300211.44	данные отсутствуют	данные отсутствуют
Государственный регистратор				ФГИС ЕГРН
полное наименование должности		подпись		инициалы, фамилия

М.П.

<b>Земельный участок</b>			
(вид объекта недвижимости)			
Лист № ____ Раздела <b>4.2</b>	Всего листов раздела <b>4.2</b> : ____	Всего разделов: ____	Всего листов выписки: ____
<b>14.09.2021 № 99/2021/417194763</b>			
Кадастровый номер:		<b>02:22:000000:3587</b>	

Номер точки	Координаты, м		Описание закрепления на местности	Средняя квадратическая погрешность определения координат характерных точек границы части земельного участка, м
	X	Y		
1	2	3	4	5
15	741352.64	1300211.44	данные отсутствуют	данные отсутствуют
15	741352.64	1300211.44	данные отсутствуют	данные отсутствуют
16	741299.87	1300237.92	данные отсутствуют	данные отсутствуют
17	741125.16	1300326.66	данные отсутствуют	данные отсутствуют
18	741307.96	1300213.1	данные отсутствуют	данные отсутствуют
19	741326.6	1300203.44	данные отсутствуют	данные отсутствуют
20	741340.82	1300196.7	данные отсутствуют	данные отсутствуют
21	740597.69	1300708.59	данные отсутствуют	данные отсутствуют
22	740266.92	1300965.18	данные отсутствуют	данные отсутствуют
23	740223.65	1300927.09	данные отсутствуют	данные отсутствуют
24	740175.25	1300876.02	данные отсутствуют	данные отсутствуют
25	740186.31	1300856.43	данные отсутствуют	данные отсутствуют
26	740238.59	1300911.59	данные отсутствуют	данные отсутствуют
27	740270.24	1300939.46	данные отсутствуют	данные отсутствуют
28	740303.69	1300916.23	данные отсутствуют	данные отсутствуют
29	740348.55	1300880.68	данные отсутствуют	данные отсутствуют
30	740771.83	1300562.74	данные отсутствуют	данные отсутствуют
Государственный регистратор				ФГИС ЕГРН
полное наименование должности			подпись	инициалы, фамилия

М.П.

Раздел 4.2

Выписка из Единого государственного реестра недвижимости об объекте недвижимости  
Сведения о частях земельного участка

<b>Земельный участок</b>			
(вид объекта недвижимости)			
Лист № ____ Раздела <b>4.2</b>	Всего листов раздела <b>4.2</b> : ____	Всего разделов: ____	Всего листов выписки: ____
<b>14.09.2021 № 99/2021/417194763</b>			
Кадастровый номер:		<b>02:22:000000:3587</b>	

Номер точки	Координаты, м		Описание закрепления на местности	Средняя квадратическая погрешность определения координат характерных точек границы части земельного участка, м
	X	Y		
1	2	3	4	5
31	740852.52	1300503.02	данные отсутствуют	данные отсутствуют
32	739489.58	1300113.63	данные отсутствуют	данные отсутствуют
33	739602.87	1300234.7	данные отсутствуют	данные отсутствуют
34	739780.36	1300423.24	данные отсутствуют	данные отсутствуют
35	740100.1	1300765.48	данные отсутствуют	данные отсутствуют
36	740134.1	1300801.35	данные отсутствуют	данные отсутствуют
37	740119.83	1300812.83	данные отсутствуют	данные отсутствуют
38	740117.84	1300815.45	данные отсутствуют	данные отсутствуют
39	740084.44	1300780.21	данные отсутствуют	данные отсутствуют
40	739764.68	1300437.95	данные отсутствуют	данные отсутствуют
41	739587.19	1300249.41	данные отсутствуют	данные отсутствуют
42	739572.58	1300233.8	данные отсутствуют	данные отсутствуют
43	739581.83	1300224.55	данные отсутствуют	данные отсутствуют
44	739509.57	1300145.45	данные отсутствуют	данные отсутствуют
45	739505.36	1300140.82	данные отсутствуют	данные отсутствуют
46	739489.28	1300123.24	данные отсутствуют	данные отсутствуют
47	739474.98	1300109.51	данные отсутствуют	данные отсутствуют
Государственный регистратор				ФГИС ЕГРН
полное наименование должности			подпись	инициалы, фамилия

М.П.



<b>Земельный участок</b>			
(вид объекта недвижимости)			
Лист № ____ Раздела <b>4.2</b>	Всего листов раздела <b>4.2</b> : ____	Всего разделов: ____	Всего листов выписки: ____
<b>14.09.2021 № 99/2021/417194763</b>			
Кадастровый номер:		<b>02:22:000000:3587</b>	

Номер точки	Координаты, м		Описание закрепления на местности	Средняя квадратическая погрешность определения координат характерных точек границы части земельного участка, м
	X	Y		
1	2	3	4	5
48	738740.06	1300899.43	данные отсутствуют	данные отсутствуют
49	738763.93	1300927.26	данные отсутствуют	данные отсутствуют
50	738759.74	1300962.78	данные отсутствуют	данные отсутствуют
51	738752.4	1300973.28	данные отсутствуют	данные отсутствуют
52	738746.24	1300926.09	данные отсутствуют	данные отсутствуют
53	738731.77	1300904.9	данные отсутствуют	данные отсутствуют
54	739048.83	1299751.51	данные отсутствуют	данные отсутствуют
55	739086.29	1299784.37	данные отсутствуют	данные отсутствуют
56	739172.36	1299858.65	данные отсутствуют	данные отсутствуют
57	739214.75	1299897.53	данные отсутствуют	данные отсутствуют
58	739298.32	1299970.86	данные отсутствуют	данные отсутствуют
59	739293.47	1299968.34	данные отсутствуют	данные отсутствуют
60	739096.82	1299810.37	данные отсутствуют	данные отсутствуют
61	739023.89	1299756.21	данные отсутствуют	данные отсутствуют
62	739027.39	1299753.06	данные отсутствуют	данные отсутствуют
63	739027.18	1299750.26	данные отсутствуют	данные отсутствуют
64	739028.34	1299749.24	данные отсутствуют	данные отсутствуют

Государственный регистратор		ФГИС ЕГРН
полное наименование должности	подпись	инициалы, фамилия

М.П.

<b>Земельный участок</b>			
(вид объекта недвижимости)			
Лист № ____ Раздела <b>4.2</b>	Всего листов раздела <b>4.2</b> : ____	Всего разделов: ____	Всего листов выписки: ____
<b>14.09.2021 № 99/2021/417194763</b>			
Кадастровый номер:		<b>02:22:000000:3587</b>	

Номер точки	Координаты, м		Описание закрепления на местности	Средняя квадратическая погрешность определения координат характерных точек границы части земельного участка, м
	X	Y		
1	2	3	4	5
65	739047.31	1299730.67	данные отсутствуют	данные отсутствуют
66	738795.14	1301134.5	данные отсутствуют	данные отсутствуют
67	738795.85	1301139.94	данные отсутствуют	данные отсутствуют
68	738791.63	1301149.03	данные отсутствуют	данные отсутствуют
69	738723.6	1301181.15	данные отсутствуют	данные отсутствуют
70	738283.33	1301389.05	данные отсутствуют	данные отсутствуют
71	737988.62	1301534.41	данные отсутствуют	данные отсутствуют
72	737515.57	1301746.2	данные отсутствуют	данные отсутствуют
73	737495.23	1301731.76	данные отсутствуют	данные отсутствуют
74	738080.22	1301469.84	данные отсутствуют	данные отсутствуют
75	738351.4	1301348.79	данные отсутствуют	данные отсутствуют
76	738545.5	1301251.34	данные отсутствуют	данные отсутствуют
77	738733.73	1301157.43	данные отсутствуют	данные отсутствуют
78	738773.58	1301135.48	данные отсутствуют	данные отсутствуют
79	738772.76	1301129.25	данные отсутствуют	данные отсутствуют
80	738778.55	1301127.86	данные отсутствуют	данные отсутствуют
81	737262.6	1298208.84	данные отсутствуют	данные отсутствуют

Государственный регистратор		ФГИС ЕГРН
полное наименование должности	подпись	инициалы, фамилия

М.П.

<b>Земельный участок</b>			
(вид объекта недвижимости)			
Лист № ____ Раздела <b>4.2</b>	Всего листов раздела <b>4.2</b> : ____	Всего разделов: ____	Всего листов выписки: ____
<b>14.09.2021 № 99/2021/417194763</b>			
Кадастровый номер:		<b>02:22:000000:3587</b>	

Номер точки	Координаты, м		Описание закрепления на местности	Средняя квадратическая погрешность определения координат характерных точек границы части земельного участка, м
	X	Y		
1	2	3	4	5
82	737250.04	1298227.11	данные отсутствуют	данные отсутствуют
83	737231.46	1298220.18	данные отсутствуют	данные отсутствуют
84	737211.08	1298249.6	данные отсутствуют	данные отсутствуют
85	737182.85	1298264.99	данные отсутствуют	данные отсутствуют
86	737188.47	1298253.86	данные отсутствуют	данные отсутствуют
87	737189.64	1298252.35	данные отсутствуют	данные отсутствуют
88	737201.72	1298232.03	данные отсутствуют	данные отсутствуют
89	737210.76	1298212.3	данные отсутствуют	данные отсутствуют
90	737223.31	1298194.19	данные отсутствуют	данные отсутствуют
91	740951.21	1299701.09	данные отсутствуют	данные отсутствуют
91	740951.21	1299701.09	данные отсутствуют	данные отсутствуют
92	741218.1	1300043.72	данные отсутствуют	данные отсутствуют
92	741218.1	1300043.72	данные отсутствуют	данные отсутствуют
93	741352.49	1300211.52	данные отсутствуют	данные отсутствуют
94	741320.59	1300186.74	данные отсутствуют	данные отсутствуют
95	741220.96	1300060.76	данные отсутствуют	данные отсутствуют
96	741117.21	1299920.8	данные отсутствуют	данные отсутствуют
Государственный регистратор				ФГИС ЕГРН
полное наименование должности			подпись	инициалы, фамилия

М.П.

Раздел 4.2

Выписка из Единого государственного реестра недвижимости об объекте недвижимости  
Сведения о частях земельного участка

<b>Земельный участок</b>			
(вид объекта недвижимости)			
Лист № ____ Раздела <b>4.2</b>	Всего листов раздела <b>4.2</b> : ____	Всего разделов: ____	Всего листов выписки: ____
<b>14.09.2021 № 99/2021/417194763</b>			
Кадастровый номер:		<b>02:22:000000:3587</b>	

Номер точки	Координаты, м		Описание закрепления на местности	Средняя квадратическая погрешность определения координат характерных точек границы части земельного участка, м
	X	Y		
1	2	3	4	5
97	741011.36	1299781.78	данные отсутствуют	данные отсутствуют
98	740894.99	1299632.26	данные отсутствуют	данные отсутствуют
99	740652.3	1299354.19	данные отсутствуют	данные отсутствуют
100	740742.02	1299445.03	данные отсутствуют	данные отсутствуют
100	740742.02	1299445.03	данные отсутствуют	данные отсутствуют
101	740838.56	1299563.2	данные отсутствуют	данные отсутствуют
102	740682.59	1299386.79	данные отсутствуют	данные отсутствуют
103	739455.56	1298088.23	данные отсутствуют	данные отсутствуют
104	739381.66	1298159.88	данные отсутствуют	данные отсутствуют
105	739292.86	1298238.39	данные отсутствуют	данные отсутствуют
106	739036.57	1298475.64	данные отсутствуют	данные отсутствуют
107	738801.98	1298687.71	данные отсутствуют	данные отсутствуют
108	738782.55	1298659.6	данные отсутствуют	данные отсутствуют
109	739013.61	1298450.57	данные отсутствуют	данные отсутствуют
110	739269.85	1298213.36	данные отсутствуют	данные отсутствуют
111	739358.28	1298135.19	данные отсутствуют	данные отсутствуют
112	739433.02	1298062.74	данные отсутствуют	данные отсутствуют
Государственный регистратор				ФГИС ЕГРН
полное наименование должности			подпись	инициалы, фамилия

М.П.

<b>Земельный участок</b>			
(вид объекта недвижимости)			
Лист № ____ Раздела <b>4.2</b>	Всего листов раздела <b>4.2</b> : ____	Всего разделов: ____	Всего листов выписки: ____
<b>14.09.2021 № 99/2021/417194763</b>			
Кадастровый номер:		<b>02:22:000000:3587</b>	

Номер точки	Координаты, м		Описание закрепления на местности	Средняя квадратическая погрешность определения координат характерных точек границы части земельного участка, м
	X	Y		
1	2	3	4	5
113	738843.3	1298627.33	данные отсутствуют	данные отсутствуют
114	738844.81	1298628.97	данные отсутствуют	данные отсутствуют
115	738846.46	1298627.46	данные отсутствуют	данные отсутствуют
116	738844.95	1298625.81	данные отсутствуют	данные отсутствуют
117	738932.25	1298545.93	данные отсутствуют	данные отсутствуют
118	738933.76	1298547.58	данные отсутствуют	данные отсутствуют
119	738935.41	1298546.07	данные отсутствуют	данные отсутствуют
120	738933.9	1298544.42	данные отсутствуют	данные отсутствуют
121	739021.97	1298464.13	данные отсутствуют	данные отсутствуют
122	739023.48	1298465.78	данные отсутствуют	данные отсутствуют
123	739025.13	1298464.27	данные отсутствуют	данные отсутствуют
124	739023.63	1298462.62	данные отсутствуют	данные отсутствуют
125	739109.86	1298383.7	данные отсутствуют	данные отсутствуют
126	739111.37	1298385.35	данные отсутствуют	данные отсутствуют
127	739113.02	1298383.84	данные отсутствуют	данные отсутствуют
128	739111.51	1298382.19	данные отсутствуют	данные отсутствуют
129	739193.64	1298307.25	данные отсутствуют	данные отсутствуют

Государственный регистратор		ФГИС ЕГРН
полное наименование должности	подпись	инициалы, фамилия

М.П.

<b>Земельный участок</b>			
(вид объекта недвижимости)			
Лист № ____ Раздела <b>4.2</b>	Всего листов раздела <b>4.2</b> : ____	Всего разделов: ____	Всего листов выписки: ____
<b>14.09.2021 № 99/2021/417194763</b>			
Кадастровый номер:		<b>02:22:000000:3587</b>	

Номер точки	Координаты, м		Описание закрепления на местности	Средняя квадратическая погрешность определения координат характерных точек границы части земельного участка, м
	X	Y		
1	2	3	4	5
130	739195.15	1298308.9	данные отсутствуют	данные отсутствуют
131	739196.8	1298307.39	данные отсутствуют	данные отсутствуют
132	739195.29	1298305.74	данные отсутствуют	данные отсутствуют
133	739280.14	1298227.22	данные отсутствуют	данные отсутствуют
134	739281.66	1298228.86	данные отсутствуют	данные отсутствуют
135	739283.3	1298227.34	данные отсутствуют	данные отсутствуют
136	739281.78	1298225.7	данные отсутствуют	данные отсутствуют
137	739369.53	1298146.37	данные отсутствуют	данные отсутствуют
138	739371.03	1298148.03	данные отсутствуют	данные отсутствуют
139	739372.69	1298146.53	данные отсутствуют	данные отсутствуют
140	739371.19	1298144.87	данные отсутствуют	данные отсутствуют
141	738372.09	1296886.23	данные отсутствуют	данные отсутствуют
142	738489.44	1297010.33	данные отсутствуют	данные отсутствуют
142	738489.44	1297010.33	данные отсутствуют	данные отсутствуют
143	738504.92	1297029.22	данные отсутствуют	данные отсутствуют
144	738441.42	1296962.98	данные отсутствуют	данные отсутствуют
145	738380.05	1296895.24	данные отсутствуют	данные отсутствуют

Государственный регистратор		ФГИС ЕГРН
полное наименование должности	подпись	инициалы, фамилия

М.П.

<b>Земельный участок</b>			
(вид объекта недвижимости)			
Лист № ____ Раздела <b>4.2</b>	Всего листов раздела <b>4.2</b> : ____	Всего разделов: ____	Всего листов выписки: ____
<b>14.09.2021 № 99/2021/417194763</b>			
Кадастровый номер:		<b>02:22:000000:3587</b>	

Номер точки	Координаты, м		Описание закрепления на местности	Средняя квадратическая погрешность определения координат характерных точек границы части земельного участка, м
	X	Y		
1	2	3	4	5
146	737819.28	1296278.79	данные отсутствуют	данные отсутствуют
146	737819.28	1296278.79	данные отсутствуют	данные отсутствуют
146	737819.28	1296278.79	данные отсутствуют	данные отсутствуют
147	738079.45	1296569.26	данные отсутствуют	данные отсутствуют
148	737980.3	1296463.29	данные отсутствуют	данные отсутствуют
149	737916.85	1296396.19	данные отсутствуют	данные отсутствуют
150	737865.81	1296346.36	данные отсутствуют	данные отсутствуют
151	737817.45	1296290.92	данные отсутствуют	данные отсутствуют
152	737821.88	1296289.11	данные отсутствуют	данные отсутствуют
152	737821.88	1296289.11	данные отсутствуют	данные отсутствуют
152	737821.88	1296289.11	данные отсутствуют	данные отсутствуют
153	737828.09	1296291.94	данные отсутствуют	данные отсутствуют
153	737828.09	1296291.94	данные отсутствуют	данные отсутствуют
154	737828.93	1296290.12	данные отсутствуют	данные отсутствуют
154	737828.93	1296290.12	данные отсутствуют	данные отсутствуют
155	737823.15	1296287.44	данные отсутствуют	данные отсутствуют
155	737823.15	1296287.44	данные отсутствуют	данные отсутствуют
Государственный регистратор				ФГИС ЕГРН
полное наименование должности			подпись	инициалы, фамилия

М.П.

Раздел 4.2

Выписка из Единого государственного реестра недвижимости об объекте недвижимости  
Сведения о частях земельного участка

<b>Земельный участок</b>			
(вид объекта недвижимости)			
Лист № ____ Раздела <b>4.2</b>	Всего листов раздела <b>4.2</b> : ____	Всего разделов: ____	Всего листов выписки: ____
<b>14.09.2021 № 99/2021/417194763</b>			
Кадастровый номер:		<b>02:22:000000:3587</b>	

Номер точки	Координаты, м		Описание закрепления на местности	Средняя квадратическая погрешность определения координат характерных точек границы части земельного участка, м
	X	Y		
1	2	3	4	5
155	737823.15	1296287.44	данные отсутствуют	данные отсутствуют
156	737822.62	1296286.94	данные отсутствуют	данные отсутствуют
156	737822.62	1296286.94	данные отсутствуют	данные отсутствуют
156	737822.62	1296286.94	данные отсутствуют	данные отсутствуют
157	737819.77	1296280.04	данные отсутствуют	данные отсутствуют
157	737819.77	1296280.04	данные отсутствуют	данные отсутствуют
157	737819.77	1296280.04	данные отсутствуют	данные отсутствуют
158	737817.91	1296280.81	данные отсутствуют	данные отсутствуют
158	737817.91	1296280.81	данные отсутствуют	данные отсутствуют
158	737817.91	1296280.81	данные отсутствуют	данные отсутствуют
159	737820.67	1296287.45	данные отсутствуют	данные отсутствуют
159	737820.67	1296287.45	данные отсутствуют	данные отсутствуют
159	737820.67	1296287.45	данные отсутствуют	данные отсутствуют
160	737816.06	1296289.32	данные отсутствуют	данные отсутствуют
161	737812.13	1296284.82	данные отсутствуют	данные отсутствуют
162	737809.93	1296271.17	данные отсутствуют	данные отсутствуют
163	734687.68	1299517.06	данные отсутствуют	данные отсутствуют
Государственный регистратор				ФГИС ЕГРН
полное наименование должности			подпись	инициалы, фамилия

М.П.

<b>Земельный участок</b>			
(вид объекта недвижимости)			
Лист № ____ Раздела <b>4.2</b>	Всего листов раздела <b>4.2</b> : ____	Всего разделов: ____	Всего листов выписки: ____
<b>14.09.2021 № 99/2021/417194763</b>			
Кадастровый номер:		<b>02:22:000000:3587</b>	

Номер точки	Координаты, м		Описание закрепления на местности	Средняя квадратическая погрешность определения координат характерных точек границы части земельного участка, м
	X	Y		
1	2	3	4	5
164	734818.74	1299599.17	данные отсутствуют	данные отсутствуют
165	734951.28	1299679.11	данные отсутствуют	данные отсутствуют
166	735087.05	1299766.71	данные отсутствуют	данные отсутствуют
167	735286.15	1299886.74	данные отсутствуют	данные отсутствуют
168	735256.73	1299883.14	данные отсутствуют	данные отсутствуют
169	735161.85	1299851.51	данные отсутствуют	данные отсутствуют
170	735069.32	1299795.72	данные отсутствуют	данные отсутствуют
171	734933.5	1299708.09	данные отсутствуют	данные отсутствуют
172	734801.06	1299628.21	данные отсутствуют	данные отсутствуют
173	734685.01	1299555.5	данные отсутствуют	данные отсутствуют
174	734557.24	1299437.52	данные отсутствуют	данные отсутствуют
175	735212.35	1299860.33	данные отсутствуют	данные отсутствуют
176	735211.17	1299862.24	данные отсутствуют	данные отсутствуют
177	735213.08	1299863.41	данные отсутствуют	данные отсутствуют
178	735214.25	1299861.5	данные отсутствуют	данные отсутствуют
179	735078.54	1299778.57	данные отсутствуют	данные отсутствуют
180	735077.37	1299780.48	данные отсутствуют	данные отсутствуют

Государственный регистратор		ФГИС ЕГРН
полное наименование должности	подпись	инициалы, фамилия

М.П.

<b>Земельный участок</b>			
(вид объекта недвижимости)			
Лист № ____ Раздела <b>4.2</b>	Всего листов раздела <b>4.2</b> : ____	Всего разделов: ____	Всего листов выписки: ____
<b>14.09.2021 № 99/2021/417194763</b>			
Кадастровый номер:		<b>02:22:000000:3587</b>	

Номер точки	Координаты, м		Описание закрепления на местности	Средняя квадратическая погрешность определения координат характерных точек границы части земельного участка, м
	X	Y		
1	2	3	4	5
181	735079.29	1299781.64	данные отсутствуют	данные отсутствуют
182	735080.45	1299779.73	данные отсутствуют	данные отсутствуют
183	734938.73	1299692.26	данные отсутствуют	данные отсутствуют
184	734937.55	1299694.17	данные отсутствуют	данные отсутствуют
185	734939.46	1299695.34	данные отсутствуют	данные отсутствуют
186	734940.63	1299693.44	данные отсутствуют	данные отсутствуют
187	734807.75	1299611.7	данные отсутствуют	данные отсутствуют
188	734806.58	1299613.6	данные отсутствуют	данные отсутствуют
189	734808.49	1299614.78	данные отсутствуют	данные отсутствуют
190	734809.66	1299612.87	данные отсутствуют	данные отсутствуют
191	734676	1299530.55	данные отсутствуют	данные отсутствуют
192	734674.82	1299532.45	данные отсутствуют	данные отсутствуют
193	734676.73	1299533.62	данные отсутствуют	данные отсутствуют
194	734677.9	1299531.72	данные отсутствуют	данные отсутствуют
195	733450.78	1298426.91	данные отсутствуют	данные отсутствуют
196	733539.54	1298548.84	данные отсутствуют	данные отсутствуют
197	733629.43	1298668.56	данные отсутствуют	данные отсутствуют

Государственный регистратор		ФГИС ЕГРН
полное наименование должности	подпись	инициалы, фамилия

М.П.

<b>Земельный участок</b>			
(вид объекта недвижимости)			
Лист № ____ Раздела <b>4.2</b>	Всего листов раздела <b>4.2</b> : ____	Всего разделов: ____	Всего листов выписки: ____
<b>14.09.2021 № 99/2021/417194763</b>			
Кадастровый номер:		<b>02:22:000000:3587</b>	

Номер точки	Координаты, м		Описание закрепления на местности	Средняя квадратическая погрешность определения координат характерных точек границы части земельного участка, м
	X	Y		
1	2	3	4	5
198	733718.67	1298790.59	данные отсутствуют	данные отсутствуют
199	733897.01	1299031.65	данные отсутствуют	данные отсутствуют
200	733909.49	1299039.3	данные отсутствуют	данные отсутствуют
201	733904.63	1299072.34	данные отсутствуют	данные отсутствуют
202	733874.71	1299056.6	данные отсутствуют	данные отсутствуют
203	733781.69	1298933.08	данные отсутствуют	данные отсутствуют
204	733602.18	1298688.89	данные отсутствуют	данные отсутствуют
205	733512.28	1298569.16	данные отсутствуют	данные отсутствуют
206	733423.46	1298447.15	данные отсутствуют	данные отсутствуют
207	733341.32	1298336.45	данные отсутствуют	данные отсутствуют
208	733364.78	1298311.01	данные отсутствуют	данные отсутствуют
209	733886.89	1299042.53	данные отсутствуют	данные отсутствуют
210	733882.39	1299046.25	данные отсутствуют	данные отсутствуют
211	733883.67	1299047.79	данные отсутствуют	данные отсутствуют
212	733888.3	1299044.5	данные отсутствуют	данные отсутствуют
213	733889.47	1299042.6	данные отсутствуют	данные отсутствуют
214	733887.57	1299041.43	данные отсутствуют	данные отсутствуют
Государственный регистратор				ФГИС ЕГРН
полное наименование должности			подпись	инициалы, фамилия

М.П.

Раздел 4.2

Выписка из Единого государственного реестра недвижимости об объекте недвижимости  
Сведения о частях земельного участка

<b>Земельный участок</b>			
(вид объекта недвижимости)			
Лист № ____ Раздела <b>4.2</b>	Всего листов раздела <b>4.2</b> : ____	Всего разделов: ____	Всего листов выписки: ____
<b>14.09.2021 № 99/2021/417194763</b>			
Кадастровый номер:		<b>02:22:000000:3587</b>	

Номер точки	Координаты, м		Описание закрепления на местности	Средняя квадратическая погрешность определения координат характерных точек границы части земельного участка, м
	X	Y		
1	2	3	4	5
215	733794.3	1298921.2	данные отсутствуют	данные отсутствуют
216	733795.63	1298922.99	данные отсутствуют	данные отсутствуют
217	733797.43	1298921.66	данные отсутствуют	данные отсутствуют
218	733796.1	1298919.87	данные отсутствуют	данные отсутствуют
219	733704.58	1298800.03	данные отсутствуют	данные отсутствуют
220	733705.91	1298801.82	данные отсутствуют	данные отсутствуют
221	733707.71	1298800.49	данные отсутствуют	данные отсутствуют
222	733706.38	1298798.69	данные отсутствуют	данные отсутствуют
223	733613.77	1298677.5	данные отсутствуют	данные отсутствуют
224	733615.1	1298679.3	данные отсутствуют	данные отсутствуют
225	733616.89	1298677.97	данные отсутствуют	данные отсутствуют
226	733615.56	1298676.17	данные отсутствуют	данные отсутствуют
227	733523.16	1298558.21	данные отсутствуют	данные отсутствуют
228	733524.49	1298560.01	данные отсутствуют	данные отсутствуют
229	733526.29	1298558.68	данные отсутствуют	данные отсутствуют
230	733524.96	1298556.88	данные отсутствуют	данные отсутствуют
231	733433.07	1298436.61	данные отсутствуют	данные отсутствуют
Государственный регистратор				ФГИС ЕГРН
полное наименование должности			подпись	инициалы, фамилия

М.П.

<b>Земельный участок</b>			
(вид объекта недвижимости)			
Лист № ____ Раздела <b>4.2</b>	Всего листов раздела <b>4.2</b> : ____	Всего разделов: ____	Всего листов выписки: ____
<b>14.09.2021 № 99/2021/417194763</b>			
Кадастровый номер:		<b>02:22:000000:3587</b>	

Номер точки	Координаты, м		Описание закрепления на местности	Средняя квадратическая погрешность определения координат характерных точек границы части земельного участка, м
	X	Y		
1	2	3	4	5
232	733434.4	1298438.4	данные отсутствуют	данные отсутствуют
233	733436.19	1298437.07	данные отсутствуют	данные отсутствуют
234	733434.86	1298435.28	данные отсутствуют	данные отсутствуют
235	738531.37	1299025.47	данные отсутствуют	данные отсутствуют
236	738533.73	1299027.16	данные отсутствуют	данные отсутствуют
237	738544.09	1299063.53	данные отсутствуют	данные отсутствуют
238	738619.9	1299136.29	данные отсутствуют	данные отсутствуют
239	738621.34	1299137.67	данные отсутствуют	данные отсутствуют
240	738619.74	1299139.34	данные отсутствуют	данные отсутствуют
241	738537.42	1299058.35	данные отсутствуют	данные отсутствуют
242	738529.4	1299030.22	данные отсутствуют	данные отсутствуют
243	738528.31	1299029.45	данные отсутствуют	данные отсутствуют
244	733157.8	1299325.88	данные отсутствуют	данные отсутствуют
245	733157.8	1299329.88	данные отсутствуют	данные отсутствуют
246	733153.8	1299329.88	данные отсутствуют	данные отсутствуют
247	733153.8	1299325.88	данные отсутствуют	данные отсутствуют
248	737673.64	1295400.96	данные отсутствуют	данные отсутствуют

Государственный регистратор		ФГИС ЕГРН
полное наименование должности	подпись	инициалы, фамилия

М.П.

<b>Земельный участок</b>			
(вид объекта недвижимости)			
Лист № ____ Раздела <b>4.2</b>	Всего листов раздела <b>4.2</b> : ____	Всего разделов: ____	Всего листов выписки: ____
<b>14.09.2021 № 99/2021/417194763</b>			
Кадастровый номер:		<b>02:22:000000:3587</b>	

Номер точки	Координаты, м		Описание закрепления на местности	Средняя квадратическая погрешность определения координат характерных точек границы части земельного участка, м
	X	Y		
1	2	3	4	5
249	737689.76	1295591.98	данные отсутствуют	данные отсутствуют
250	737703.56	1295732.37	данные отсутствуют	данные отсутствуют
251	737717.37	1295909.59	данные отсутствуют	данные отсутствуют
252	737726.58	1296167.36	данные отсутствуют	данные отсутствуют
253	737692.06	1296445.85	данные отсутствуют	данные отсутствуют
254	737678.25	1296537.91	данные отсутствуют	данные отсутствуют
255	737659.84	1296703.62	данные отсутствуют	данные отсутствуют
256	737616.11	1296876.23	данные отсутствуют	данные отсутствуют
257	737590.79	1297074.16	данные отсутствуют	данные отсутствуют
258	737574.68	1297205.35	данные отсутствуют	данные отсутствуют
259	737550.27	1297270.32	данные отсутствуют	данные отсутствуют
260	737532.54	1297299.75	данные отсутствуют	данные отсутствуют
261	737517.26	1297310.11	данные отсутствуют	данные отсутствуют
262	737526.47	1297287.5	данные отсутствуют	данные отсутствуют
263	737548.01	1297232.75	данные отсутствуют	данные отсутствуют
264	737561.44	1297185.98	данные отсутствуют	данные отсутствуют
265	737567.43	1297142.48	данные отсутствуют	данные отсутствуют

Государственный регистратор		ФГИС ЕГРН
полное наименование должности	подпись	инициалы, фамилия

М.П.

<b>Земельный участок</b>			
(вид объекта недвижимости)			
Лист № ____ Раздела <b>4.2</b>	Всего листов раздела <b>4.2</b> : ____	Всего разделов: ____	Всего листов выписки: ____
<b>14.09.2021 № 99/2021/417194763</b>			
Кадастровый номер:		<b>02:22:000000:3587</b>	

Номер точки	Координаты, м		Описание закрепления на местности	Средняя квадратическая погрешность определения координат характерных точек границы части земельного участка, м
	X	Y		
1	2	3	4	5
266	737567.82	1297140.06	данные отсутствуют	данные отсутствуют
267	737579.67	1297077.08	данные отсутствуют	данные отсутствуют
268	737592.09	1296998.84	данные отсутствуют	данные отсутствуют
269	737604.83	1296920.15	данные отсутствуют	данные отсутствуют
270	737604.87	1296919.94	данные отсутствуют	данные отсутствуют
271	737619.08	1296834.51	данные отсутствуют	данные отсутствуют
272	737633.23	1296751.26	данные отсутствуют	данные отсутствуют
273	737647.42	1296669.24	данные отсутствуют	данные отсутствуют
274	737660	1296592.37	данные отсутствуют	данные отсутствуют
275	737660.03	1296592.15	данные отсутствуют	данные отсутствуют
276	737674.74	1296504.71	данные отсутствуют	данные отсутствуют
277	737685.8	1296433.41	данные отсутствуют	данные отсутствуют
278	737697.43	1296359.09	данные отсутствуют	данные отсутствуют
279	737697.64	1296357.87	данные отсутствуют	данные отсутствуют
280	737707.63	1296302.98	данные отсутствуют	данные отсутствуют
281	737713.69	1296256.1	данные отсутствуют	данные отсутствуют
282	737714.69	1296236.69	данные отсутствуют	данные отсутствуют
Государственный регистратор				ФГИС ЕГРН
полное наименование должности			подпись	инициалы, фамилия

М.П.

Раздел 4.2

Выписка из Единого государственного реестра недвижимости об объекте недвижимости  
Сведения о частях земельного участка

<b>Земельный участок</b>			
(вид объекта недвижимости)			
Лист № ____ Раздела <b>4.2</b>	Всего листов раздела <b>4.2</b> : ____	Всего разделов: ____	Всего листов выписки: ____
<b>14.09.2021 № 99/2021/417194763</b>			
Кадастровый номер:		<b>02:22:000000:3587</b>	

Номер точки	Координаты, м		Описание закрепления на местности	Средняя квадратическая погрешность определения координат характерных точек границы части земельного участка, м
	X	Y		
1	2	3	4	5
283	737714.21	1296228.21	данные отсутствуют	данные отсутствуют
284	737714.14	1296226.48	данные отсутствуют	данные отсутствуют
285	737713.76	1296208.86	данные отсутствуют	данные отсутствуют
286	737711.65	1296137.56	данные отсутствуют	данные отсутствуют
287	737710.53	1296128.1	данные отсутствуют	данные отсутствуют
288	737710.37	1296126.52	данные отсутствуют	данные отсутствуют
289	737705.99	1296075.46	данные отсутствуют	данные отсутствуют
290	737705.9	1296074.13	данные отсутствуют	данные отсутствуют
291	737702.29	1296012.9	данные отсутствуют	данные отсутствуют
292	737701.48	1296001.76	данные отсутствуют	данные отсутствуют
293	737701.43	1296001.04	данные отсутствуют	данные отсутствуют
294	737697.34	1295930.3	данные отсутствуют	данные отсутствуют
295	737690.78	1295832.7	данные отсутствуют	данные отсутствуют
296	737684.71	1295751.54	данные отсутствуют	данные отсутствуют
297	737678.26	1295675.38	данные отсутствуют	данные отсутствуют
298	737678.24	1295675.1	данные отсутствуют	данные отсутствуют
299	737672.06	1295597.08	данные отсутствуют	данные отсутствуют
Государственный регистратор				ФГИС ЕГРН
полное наименование должности			подпись	инициалы, фамилия

М.П.



<b>Земельный участок</b>			
(вид объекта недвижимости)			
Лист № ____ Раздела <b>4.2</b>	Всего листов раздела <b>4.2</b> : ____	Всего разделов: ____	Всего листов выписки: ____
<b>14.09.2021 № 99/2021/417194763</b>			
Кадастровый номер:		<b>02:22:000000:3587</b>	

Номер точки	Координаты, м		Описание закрепления на местности	Средняя квадратическая погрешность определения координат характерных точек границы части земельного участка, м
	X	Y		
1	2	3	4	5
300	737663.89	1295489.17	данные отсутствуют	данные отсутствуют
301	737657.95	1295412.05	данные отсутствуют	данные отсутствуют
302	737657.9	1295411.35	данные отсутствуют	данные отсутствуют
303	737654.33	1295354.72	данные отсутствуют	данные отсутствуют
304	737670.5	1295351.76	данные отсутствуют	данные отсутствуют
305	737827.09	1296287.51	данные отсутствуют	данные отсутствуют
306	737826.84	1296289.15	данные отсутствуют	данные отсутствуют
307	737815.53	1296289.54	данные отсутствуют	данные отсутствуют
307	737815.53	1296289.54	данные отсутствуют	данные отсутствуют
308	737814.61	1296289.92	данные отсутствуют	данные отсутствуют
308	737814.61	1296289.92	данные отсутствуют	данные отсутствуют
309	737815.3	1296291.63	данные отсутствуют	данные отсутствуют
309	737815.3	1296291.63	данные отсутствуют	данные отсутствуют
310	737815.36	1296291.77	данные отсутствуют	данные отсутствуют
310	737815.36	1296291.77	данные отсутствуют	данные отсутствуют
311	737826.52	1296291.22	данные отсутствуют	данные отсутствуют
312	737822.59	1296316.57	данные отсутствуют	данные отсутствуют

Государственный регистратор		ФГИС ЕГРН
полное наименование должности	подпись	инициалы, фамилия

М.П.

<b>Земельный участок</b>			
(вид объекта недвижимости)			
Лист № ____ Раздела <b>4.2</b>	Всего листов раздела <b>4.2</b> : ____	Всего разделов: ____	Всего листов выписки: ____
<b>14.09.2021 № 99/2021/417194763</b>			
Кадастровый номер:		<b>02:22:000000:3587</b>	

Номер точки	Координаты, м		Описание закрепления на местности	Средняя квадратическая погрешность определения координат характерных точек границы части земельного участка, м
	X	Y		
1	2	3	4	5
313	737821.34	1296324.84	данные отсутствуют	данные отсутствуют
314	737821.2	1296325.75	данные отсутствуют	данные отсутствуют
315	737812.38	1296377.82	данные отсутствуют	данные отсутствуют
316	737802.2	1296449.54	данные отсутствуют	данные отсутствуют
317	737801.9	1296451.45	данные отсутствуют	данные отсутствуют
318	737788.82	1296523.48	данные отсутствуют	данные отсутствуют
319	737774.91	1296609.89	данные отсутствуют	данные отсутствуют
320	737762.96	1296688.1	данные отсутствуют	данные отсутствуют
321	737762.81	1296689.03	данные отсутствуют	данные отсутствуют
322	737749.19	1296768.18	данные отсутствуют	данные отсутствуют
323	737735.28	1296854.09	данные отсутствуют	данные отсутствуют
324	737735.14	1296854.9	данные отсутствуют	данные отсутствуют
325	737720.61	1296936.23	данные отсутствуют	данные отсутствуют
326	737707.2	1297018.2	данные отсутствуют	данные отсутствуют
327	737694.55	1297094.11	данные отсутствуют	данные отсутствуют
328	737685.41	1297157.54	данные отсутствуют	данные отсутствуют
329	737685.08	1297159.56	данные отсутствуют	данные отсутствуют

Государственный регистратор		ФГИС ЕГРН
полное наименование должности	подпись	инициалы, фамилия

М.П.

<b>Земельный участок</b>			
(вид объекта недвижимости)			
Лист № ____ Раздела <b>4.2</b>	Всего листов раздела <b>4.2</b> : ____	Всего разделов: ____	Всего листов выписки: ____
<b>14.09.2021 № 99/2021/417194763</b>			
Кадастровый номер:		<b>02:22:000000:3587</b>	

Номер точки	Координаты, м		Описание закрепления на местности	Средняя квадратическая погрешность определения координат характерных точек границы части земельного участка, м
	X	Y		
1	2	3	4	5
330	737676.69	1297204.64	данные отсутствуют	данные отсутствуют
331	737675.99	1297207.82	данные отсутствуют	данные отсутствуют
332	737661.65	1297264.19	данные отсутствуют	данные отсутствуют
333	737660.74	1297267.31	данные отсутствуют	данные отсутствуют
334	737659.54	1297270.61	данные отсутствуют	данные отсутствуют
335	737635.44	1297330.19	данные отсутствуют	данные отсутствуют
336	737610.9	1297392.6	данные отсутствуют	данные отсутствуют
337	737610.33	1297394	данные отсутствуют	данные отсутствуют
338	737571.93	1297483.57	данные отсутствуют	данные отсутствуют
339	737543.14	1297556.09	данные отсутствуют	данные отсутствуют
340	737514.63	1297627.47	данные отсутствуют	данные отсутствуют
341	737514.33	1297628.22	данные отсутствуют	данные отсутствуют
342	737484.5	1297699.52	данные отсутствуют	данные отсутствуют
343	737484.41	1297699.72	данные отсутствуют	данные отсутствуют
344	737455.92	1297766.99	данные отсутствуют	данные отсутствуют
345	737425.61	1297840.99	данные отсутствуют	данные отсутствуют
346	737425.43	1297841.43	данные отсутствуют	данные отсутствуют
Государственный регистратор				ФГИС ЕГРН
полное наименование должности			подпись	инициалы, фамилия

М.П.

Раздел 4.2

Выписка из Единого государственного реестра недвижимости об объекте недвижимости  
Сведения о частях земельного участка

<b>Земельный участок</b>			
(вид объекта недвижимости)			
Лист № ____ Раздела <b>4.2</b>	Всего листов раздела <b>4.2</b> : ____	Всего разделов: ____	Всего листов выписки: ____
<b>14.09.2021 № 99/2021/417194763</b>			
Кадастровый номер:		<b>02:22:000000:3587</b>	

Номер точки	Координаты, м		Описание закрепления на местности	Средняя квадратическая погрешность определения координат характерных точек границы части земельного участка, м
	X	Y		
1	2	3	4	5
347	737399.95	1297902.01	данные отсутствуют	данные отсутствуют
348	737371.94	1297969.12	данные отсутствуют	данные отсутствуют
349	737352.28	1298017.77	данные отсутствуют	данные отсутствуют
350	737342.33	1298023.04	данные отсутствуют	данные отсутствуют
351	737325.26	1298084.49	данные отсутствуют	данные отсутствуют
352	737318.55	1298101.06	данные отсутствуют	данные отсутствуют
353	737307.08	1298129.58	данные отсутствуют	данные отсутствуют
354	737294.53	1298160.74	данные отсутствуют	данные отсутствуют
355	737294.4	1298161.07	данные отсутствуют	данные отсутствуют
356	737292.85	1298164.85	данные отсутствуют	данные отсутствуют
357	737248.67	1298229.1	данные отсутствуют	данные отсутствуют
358	737194.39	1298258.69	данные отсутствуют	данные отсутствуют
359	737194.75	1298258.2	данные отсутствуют	данные отсутствуют
360	737217.48	1298216.71	данные отсутствуют	данные отсутствуют
361	737248.15	1298142.07	данные отсутствуют	данные отсутствуют
362	737260.69	1298110.92	данные отсутствуют	данные отсутствуют
363	737272.19	1298082.34	данные отсутствуют	данные отсутствуют
Государственный регистратор				ФГИС ЕГРН
полное наименование должности			подпись	инициалы, фамилия

М.П.

<b>Земельный участок</b>			
(вид объекта недвижимости)			
Лист № ____ Раздела <b>4.2</b>	Всего листов раздела <b>4.2</b> : ____	Всего разделов: ____	Всего листов выписки: ____
<b>14.09.2021 № 99/2021/417194763</b>			
Кадастровый номер:		<b>02:22:000000:3587</b>	

Номер точки	Координаты, м		Описание закрепления на местности	Средняя квадратическая погрешность определения координат характерных точек границы части земельного участка, м
	X	Y		
1	2	3	4	5
364	737297.91	1298018.87	данные отсутствуют	данные отсутствуют
365	737325.69	1297950.12	данные отсутствуют	данные отсутствуют
366	737353.83	1297882.69	данные отсутствуют	данные отсутствуют
367	737379.34	1297822.04	данные отсутствуют	данные отсутствуют
368	737409.76	1297747.76	данные отсутствуют	данные отсутствуют
369	737438.37	1297680.22	данные отсутствуют	данные отсутствуют
370	737468.2	1297608.92	данные отсутствуют	данные отсутствуют
371	737496.67	1297537.64	данные отсутствуют	данные отсутствуют
372	737525.71	1297464.49	данные отсутствуют	данные отсутствуют
373	737564.37	1297374.3	данные отсутствуют	данные отсутствуют
374	737589	1297311.67	данные отсутствуют	данные отсутствуют
375	737613.19	1297251.86	данные отсутствуют	данные отсутствуют
376	737627.53	1297195.49	данные отсутствуют	данные отсутствуют
377	737635.92	1297150.41	данные отсутствуют	данные отсутствуют
378	737644.13	1297093.46	данные отсутствуют	данные отсутствуют
379	737732.85	1296650.82	данные отсутствуют	данные отсутствуют
380	737794.61	1296258.7	данные отсутствуют	данные отсутствуют

Государственный регистратор		ФГИС ЕГРН
полное наименование должности	подпись	инициалы, фамилия

М.П.

<b>Земельный участок</b>			
(вид объекта недвижимости)			
Лист № ____ Раздела <b>4.2</b>	Всего листов раздела <b>4.2</b> : ____	Всего разделов: ____	Всего листов выписки: ____
<b>14.09.2021 № 99/2021/417194763</b>			
Кадастровый номер:		<b>02:22:000000:3587</b>	

Номер точки	Координаты, м		Описание закрепления на местности	Средняя квадратическая погрешность определения координат характерных точек границы части земельного участка, м
	X	Y		
1	2	3	4	5
380	737794.61	1296258.7	данные отсутствуют	данные отсутствуют
381	736710.51	1299089.46	данные отсутствуют	данные отсутствуют
382	736746.14	1299122.58	данные отсутствуют	данные отсутствуют
383	736745.75	1299123.45	данные отсутствуют	данные отсутствуют
384	736734.31	1299153.15	данные отсутствуют	данные отсутствуют
385	736729.3	1299166.16	данные отсутствуют	данные отсутствуют
386	736727.97	1299169.31	данные отсутствуют	данные отсутствуют
387	736700.27	1299228.79	данные отсутствуют	данные отсутствуют
388	736699.83	1299229.7	данные отсутствуют	данные отсутствуют
389	736675.22	1299279.87	данные отсутствуют	данные отсутствуют
390	736674.61	1299281.07	данные отсутствуют	данные отсутствуют
391	736639.64	1299347.75	данные отсутствуют	данные отсутствуют
392	736610.33	1299408.2	данные отсутствуют	данные отсутствуют
393	736561.52	1299508.33	данные отсутствуют	данные отсутствуют
394	736517.36	1299601.62	данные отсутствуют	данные отсутствуют
395	736517.13	1299602.11	данные отсутствуют	данные отсутствуют
396	736472.65	1299693.5	данные отсутствуют	данные отсутствуют

Государственный регистратор		ФГИС ЕГРН
полное наименование должности	подпись	инициалы, фамилия

М.П.

<b>Земельный участок</b>			
(вид объекта недвижимости)			
Лист № ____ Раздела <b>4.2</b>	Всего листов раздела <b>4.2</b> : ____	Всего разделов: ____	Всего листов выписки: ____
<b>14.09.2021 № 99/2021/417194763</b>			
Кадастровый номер:		<b>02:22:000000:3587</b>	

Номер точки	Координаты, м		Описание закрепления на местности	Средняя квадратическая погрешность определения координат характерных точек границы части земельного участка, м
	X	Y		
1	2	3	4	5
397	736427.58	1299785.58	данные отсутствуют	данные отсутствуют
398	736383.51	1299878.87	данные отсутствуют	данные отсутствуют
399	736383.03	1299879.85	данные отсутствуют	данные отсутствуют
400	736355.1	1299935.77	данные отсутствуют	данные отсутствуют
401	736353.26	1299939.13	данные отсутствуют	данные отсутствуют
402	736302.72	1300023.5	данные отсутствуют	данные отсутствуют
403	736302.48	1300023.89	данные отсутствуют	данные отсутствуют
404	736254.17	1300102.86	данные отсутствуют	данные отсутствуют
405	736206.83	1300180.36	данные отсутствуют	данные отсутствуют
406	736155.14	1300265.7	данные отсутствуют	данные отсутствуют
407	736155	1300265.93	данные отсутствуют	данные отсутствуют
408	736108.79	1300341.31	данные отсутствуют	данные отсутствуют
409	736069.33	1300408.7	данные отсутствуют	данные отсутствуют
410	736059.48	1300425.74	данные отсутствуют	данные отсутствуют
411	736026.69	1300391.97	данные отсутствуют	данные отсутствуют
412	736025.64	1300385.85	данные отсутствуют	данные отсутствуют
413	736026.11	1300383.56	данные отсутствуют	данные отсутствуют
Государственный регистратор				ФГИС ЕГРН
полное наименование должности			подпись	инициалы, фамилия

М.П.

Раздел 4.2

Выписка из Единого государственного реестра недвижимости об объекте недвижимости  
Сведения о частях земельного участка

<b>Земельный участок</b>			
(вид объекта недвижимости)			
Лист № ____ Раздела <b>4.2</b>	Всего листов раздела <b>4.2</b> : ____	Всего разделов: ____	Всего листов выписки: ____
<b>14.09.2021 № 99/2021/417194763</b>			
Кадастровый номер:		<b>02:22:000000:3587</b>	

Номер точки	Координаты, м		Описание закрепления на местности	Средняя квадратическая погрешность определения координат характерных точек границы части земельного участка, м
	X	Y		
1	2	3	4	5
414	736065.9	1300315.61	данные отсутствуют	данные отсутствуют
415	736112.37	1300239.8	данные отсутствуют	данные отсутствуют
416	736164.11	1300154.38	данные отсутствуют	данные отсутствуют
417	736211.51	1300076.78	данные отсутствуют	данные отсутствуют
418	736259.83	1299997.8	данные отсутствуют	данные отсутствуют
419	736310.37	1299913.43	данные отсутствуют	данные отсутствуют
420	736338.3	1299857.51	данные отсутствуют	данные отсутствуют
421	736382.52	1299763.91	данные отсутствуют	данные отсутствуют
422	736427.74	1299671.52	данные отсутствуют	данные отсутствуют
423	736472.17	1299580.23	данные отсутствуют	данные отсутствуют
424	736516.45	1299486.68	данные отсутствуют	данные отсутствуют
425	736565.34	1299386.38	данные отсутствуют	данные отсутствуют
426	736594.99	1299325.23	данные отсутствуют	данные отсутствуют
427	736630.33	1299257.85	данные отсутствуют	данные отсутствуют
428	736654.94	1299207.68	данные отсутствуют	данные отсутствуют
429	736682.64	1299148.2	данные отсутствуют	данные отсутствуют
430	736687.65	1299135.18	данные отсутствуют	данные отсутствуют
Государственный регистратор				ФГИС ЕГРН
полное наименование должности			подпись	инициалы, фамилия

М.П.

<b>Земельный участок</b>			
(вид объекта недвижимости)			
Лист № ____ Раздела <b>4.2</b>	Всего листов раздела <b>4.2</b> : ____	Всего разделов: ____	Всего листов выписки: ____
<b>14.09.2021 № 99/2021/417194763</b>			
Кадастровый номер:		<b>02:22:000000:3587</b>	

Номер точки	Координаты, м		Описание закрепления на местности	Средняя квадратическая погрешность определения координат характерных точек границы части земельного участка, м
	X	Y		
1	2	3	4	5
431	736571.68	1300884.48	данные отсутствуют	данные отсутствуют
432	736618.89	1300934.32	данные отсутствуют	данные отсутствуют
433	736681.05	1300996.93	данные отсутствуют	данные отсутствуют
434	736683.56	1300999.66	данные отсутствуют	данные отсутствуют
435	736720.05	1301042.31	данные отсутствуют	данные отсутствуют
436	736754.6	1301076.41	данные отсутствуют	данные отсутствуют
437	736755.01	1301076.82	данные отсутствуют	данные отсутствуют
438	736775.89	1301097.92	данные отсутствуют	данные отсутствуют
439	736848.48	1301166.66	данные отсутствуют	данные отсутствуют
440	736882.35	1301198.48	данные отсутствуют	данные отсутствуют
441	736908.56	1301223.11	данные отсутствуют	данные отсутствуют
442	736952.9	1301264.33	данные отсутствуют	данные отсутствуют
443	737007.8	1301310.28	данные отсутствуют	данные отсутствуют
444	737008.99	1301311.31	данные отсутствуют	данные отсутствуют
445	737034.98	1301334.49	данные отсутствуют	данные отсутствуют
446	737095.84	1301379.92	данные отсутствуют	данные отсутствуют
447	737265.31	1301502	данные отсутствуют	данные отсутствуют

Государственный регистратор		ФГИС ЕГРН
полное наименование должности	подпись	инициалы, фамилия

М.П.

<b>Земельный участок</b>			
(вид объекта недвижимости)			
Лист № ____ Раздела <b>4.2</b>	Всего листов раздела <b>4.2</b> : ____	Всего разделов: ____	Всего листов выписки: ____
<b>14.09.2021 № 99/2021/417194763</b>			
Кадастровый номер:		<b>02:22:000000:3587</b>	

Номер точки	Координаты, м		Описание закрепления на местности	Средняя квадратическая погрешность определения координат характерных точек границы части земельного участка, м
	X	Y		
1	2	3	4	5
448	737381.98	1301586.25	данные отсутствуют	данные отсутствуют
449	737384.48	1301588.18	данные отсутствуют	данные отсутствуют
450	737404.83	1301604.92	данные отсутствуют	данные отсутствуют
451	737491.36	1301664.99	данные отсутствуют	данные отсутствуют
452	737512.1	1301678.6	данные отсутствуют	данные отсутствуют
453	737529.83	1301689.53	данные отсутствуют	данные отсутствуют
454	737571.41	1301711.86	данные отсутствуют	данные отсутствуют
455	737592.17	1301723.02	данные отсутствуют	данные отсутствуют
456	737602.3	1301728.19	данные отсутствуют	данные отсутствуют
457	737547.75	1301755.91	данные отсутствуют	данные отсутствуют
458	737504.86	1301732.87	данные отсутствуют	данные отсутствуют
459	737485.26	1301720.79	данные отсутствуют	данные отсутствуют
460	737463.38	1301706.43	данные отсутствуют	данные отсутствуют
461	737374.64	1301644.83	данные отсутствуют	данные отсутствуют
462	737352.71	1301626.79	данные отсутствуют	данные отсутствуют
463	737236.08	1301542.57	данные отсутствуют	данные отсутствуют
464	737066.27	1301420.24	данные отсутствуют	данные отсутствуют

Государственный регистратор		ФГИС ЕГРН
полное наименование должности	подпись	инициалы, фамилия

М.П.

<b>Земельный участок</b>			
(вид объекта недвижимости)			
Лист № ____ Раздела <b>4.2</b>	Всего листов раздела <b>4.2</b> : ____	Всего разделов: ____	Всего листов выписки: ____
<b>14.09.2021 № 99/2021/417194763</b>			
Кадастровый номер:		<b>02:22:000000:3587</b>	

Номер точки	Координаты, м		Описание закрепления на местности	Средняя квадратическая погрешность определения координат характерных точек границы части земельного участка, м
	X	Y		
1	2	3	4	5
465	737003.32	1301373.25	данные отсутствуют	данные отсутствуют
466	736975.71	1301348.62	данные отсутствуют	данные отсутствуют
467	736919.81	1301301.84	данные отсутствуют	данные отсутствуют
468	736874.42	1301259.64	данные отсутствуют	данные отсутствуют
469	736848.11	1301234.92	данные отсутствуют	данные отсутствуют
470	736772.94	1301153.06	данные отсутствуют	данные отсутствуют
471	736550.3	1300929.47	данные отсутствуют	данные отсутствуют
472	736060.02	1300361.28	данные отсутствуют	данные отсутствуют
473	736071.08	1300372.34	данные отсутствуют	данные отсутствуют
474	736073.69	1300376.31	данные отсутствуют	данные отсутствуют
475	736081.95	1300390.31	данные отсутствуют	данные отсутствуют
476	736158.09	1300466.76	данные отсутствуют	данные отсутствуют
477	736232.65	1300541.45	данные отсутствуют	данные отсутствуют
478	736233.65	1300542.49	данные отсутствуют	данные отсутствуют
479	736302.5	1300615.57	данные отсутствуют	данные отсутствуют
480	736332.08	1300641.91	данные отсутствуют	данные отсутствуют
481	736333.95	1300643.67	данные отсутствуют	данные отсутствуют
Государственный регистратор				ФГИС ЕГРН
полное наименование должности			подпись	инициалы, фамилия

М.П.

<b>Земельный участок</b>			
(вид объекта недвижимости)			
Лист № ____ Раздела <b>4.2</b>	Всего листов раздела <b>4.2</b> : ____	Всего разделов: ____	Всего листов выписки: ____
<b>14.09.2021 № 99/2021/417194763</b>			
Кадастровый номер:		<b>02:22:000000:3587</b>	

Номер точки	Координаты, м		Описание закрепления на местности	Средняя квадратическая погрешность определения координат характерных точек границы части земельного участка, м
	X	Y		
1	2	3	4	5
482	736423.21	1300731.79	данные отсутствуют	данные отсутствуют
483	736424.32	1300732.92	данные отсутствуют	данные отсутствуют
484	736482.24	1300793.85	данные отсутствуют	данные отсутствуют
485	736551.8	1300864.1	данные отсутствуют	данные отсутствуют
486	736539.08	1300889.54	данные отсутствуют	данные отсутствуют
487	736528.24	1300908.41	данные отсутствуют	данные отсутствуют
488	736032.83	1300398.29	данные отсутствуют	данные отсутствуют
489	736057.31	1300359.9	данные отсутствуют	данные отсутствуют
490	740543.11	1299243.64	данные отсутствуют	данные отсутствуют
491	741326.03	1300224.79	данные отсутствуют	данные отсутствуют
492	741325.63	1300224.46	данные отсутствуют	данные отсутствуют
493	741325.47	1300224.32	данные отсутствуют	данные отсутствуют
494	741321.92	1300220.66	данные отсутствуют	данные отсутствуют
495	741314.91	1300212.65	данные отсутствуют	данные отсутствуют
496	741314.06	1300211.64	данные отсутствуют	данные отсутствуют
497	741260.47	1300147.05	данные отсутствуют	данные отсутствуют
498	741229.72	1300110.52	данные отсутствуют	данные отсутствуют
Государственный регистратор				ФГИС ЕГРН
полное наименование должности			подпись	инициалы, фамилия

М.П.

<b>Земельный участок</b>			
(вид объекта недвижимости)			
Лист № ____ Раздела <b>4.2</b>	Всего листов раздела <b>4.2</b> : ____	Всего разделов: ____	Всего листов выписки: ____
<b>14.09.2021 № 99/2021/417194763</b>			
Кадастровый номер:		<b>02:22:000000:3587</b>	

Номер точки	Координаты, м		Описание закрепления на местности	Средняя квадратическая погрешность определения координат характерных точек границы части земельного участка, м
	X	Y		
1	2	3	4	5
499	741228.8	1300109.4	данные отсутствуют	данные отсутствуют
500	741175.71	1300042.48	данные отсутствуют	данные отсутствуют
501	741175.19	1300041.81	данные отсутствуют	данные отсутствуют
502	741146.87	1300004.86	данные отсутствуют	данные отсутствуют
503	741055.63	1299885.97	данные отсутствуют	данные отсутствуют
504	740958.66	1299762.64	данные отсутствуют	данные отсутствуют
505	740957.88	1299761.62	данные отсутствуют	данные отсутствуют
506	740853.66	1299621.76	данные отсутствуют	данные отсутствуют
507	740853.46	1299621.49	данные отсутствуют	данные отсутствуют
508	740847.66	1299613.6	данные отсутствуют	данные отсутствуют
509	740753.22	1299503.37	данные отсутствуют	данные отсутствуют
510	740630.01	1299365.78	данные отсутствуют	данные отсутствуют
511	740530.91	1299261.16	данные отсутствуют	данные отсутствуют
512	740530.34	1299260.54	данные отсутствуют	данные отсутствуют
513	740403.91	1299122.51	данные отсутствуют	данные отсутствуют
514	740319.77	1299033.62	данные отсутствуют	данные отсутствуют
515	740319.04	1299032.83	данные отсутствуют	данные отсутствуют

Государственный регистратор		ФГИС ЕГРН
полное наименование должности	подпись	инициалы, фамилия

М.П.

<b>Земельный участок</b>			
(вид объекта недвижимости)			
Лист № ____ Раздела <b>4.2</b>	Всего листов раздела <b>4.2</b> : ____	Всего разделов: ____	Всего листов выписки: ____
<b>14.09.2021 № 99/2021/417194763</b>			
Кадастровый номер:		<b>02:22:000000:3587</b>	

Номер точки	Координаты, м		Описание закрепления на местности	Средняя квадратическая погрешность определения координат характерных точек границы части земельного участка, м
	X	Y		
1	2	3	4	5
516	740217.8	1298921.11	данные отсутствуют	данные отсутствуют
517	740115.49	1298810.11	данные отсутствуют	данные отсутствуют
518	740030.81	1298718.03	данные отсутствуют	данные отсутствуют
519	740044.06	1298704.6	данные отсутствуют	данные отсутствуют
520	739526.6	1298153.87	данные отсутствуют	данные отсутствуют
521	739692.99	1298332.37	данные отсутствуют	данные отсутствуют
522	739994.43	1298661.69	данные отсутствуют	данные отсутствуют
523	739998.94	1298660.57	данные отсутствуют	данные отсутствуют
524	740035.04	1298699.3	данные отсутствуют	данные отсутствуют
525	740023.96	1298710.58	данные отсутствуют	данные отсутствуют
526	740019.75	1298706.01	данные отсутствуют	данные отсутствуют
527	739905.08	1298584.82	данные отсутствуют	данные отсутствуют
528	739799.07	1298472.87	данные отсутствуют	данные отсутствуют
529	739694.3	1298361.63	данные отсутствуют	данные отсутствуют
530	739693.82	1298361.12	данные отсутствуют	данные отсутствуют
531	739586.57	1298243.98	данные отсутствуют	данные отсутствуют
532	739524.05	1298177.64	данные отсутствуют	данные отсутствуют

Государственный регистратор		ФГИС ЕГРН
полное наименование должности	подпись	инициалы, фамилия

М.П.

<b>Земельный участок</b>			
(вид объекта недвижимости)			
Лист № ____ Раздела <b>4.2</b>	Всего листов раздела <b>4.2</b> : ____	Всего разделов: ____	Всего листов выписки: ____
<b>14.09.2021 № 99/2021/417194763</b>			
Кадастровый номер:		<b>02:22:000000:3587</b>	

Номер точки	Координаты, м		Описание закрепления на местности	Средняя квадратическая погрешность определения координат характерных точек границы части земельного участка, м
	X	Y		
1	2	3	4	5
533	739521.63	1298174.88	данные отсутствуют	данные отсутствуют
534	739513.14	1298164.43	данные отсутствуют	данные отсутствуют
535	740584.28	1299141.45	данные отсутствуют	данные отсутствуют
536	740611.84	1299170.56	данные отсутствуют	данные отсутствуют
537	740612.41	1299171.17	данные отсутствуют	данные отсутствуют
538	740675.44	1299240.01	данные отсутствуют	данные отсутствуют
539	740675.58	1299240.16	данные отсутствуют	данные отсутствуют
540	740734.82	1299305.41	данные отсутствуют	данные отсутствуют
541	740735.1	1299305.72	данные отсутствуют	данные отсутствуют
542	740830.78	1299412.88	данные отсутствуют	данные отсутствуют
543	740831.42	1299413.62	данные отсутствуют	данные отсутствуют
544	740941.79	1299542.21	данные отсутствуют	данные отсутствуют
545	740943.39	1299544.17	данные отсутствуют	данные отсутствуют
546	741054.06	1299687.17	данные отсутствуют	данные отсутствуют
547	741158.74	1299822.63	данные отсутствуют	данные отсутствуют
548	741243.64	1299932.99	данные отсутствуют	данные отсутствуют
549	741243.77	1299933.16	данные отсутствуют	данные отсутствуют
Государственный регистратор				ФГИС ЕГРН
полное наименование должности			подпись	инициалы, фамилия

М.П.

Раздел 4.2

Выписка из Единого государственного реестра недвижимости об объекте недвижимости  
Сведения о частях земельного участка

<b>Земельный участок</b>			
(вид объекта недвижимости)			
Лист № ____ Раздела <b>4.2</b>	Всего листов раздела <b>4.2</b> : ____	Всего разделов: ____	Всего листов выписки: ____
<b>14.09.2021 № 99/2021/417194763</b>			
Кадастровый номер:		<b>02:22:000000:3587</b>	

Номер точки	Координаты, м		Описание закрепления на местности	Средняя квадратическая погрешность определения координат характерных точек границы части земельного участка, м
	X	Y		
1	2	3	4	5
550	741326.28	1300041.36	данные отсутствуют	данные отсутствуют
551	741358.27	1300080.85	данные отсутствуют	данные отсутствуют
552	741358.4	1300081.01	данные отсутствуют	данные отсутствуют
553	741386.17	1300115.57	данные отсутствуют	данные отсутствуют
554	741400.11	1300131.1	данные отсутствуют	данные отсутствуют
555	741432.42	1300157.12	данные отсутствуют	данные отсутствуют
556	741443.26	1300164.54	данные отсутствуют	данные отсутствуют
557	741339.2	1300113.22	данные отсутствуют	данные отсутствуют
558	741259.71	1300016.5	данные отсутствуют	данные отсутствуют
559	741086.66	1299787.82	данные отсутствуют	данные отсутствуют
560	740815.22	1299449.45	данные отсутствуют	данные отсутствуют
561	740550.43	1299165.66	данные отсутствуют	данные отсутствуют
562	738206.35	1296710.95	данные отсутствуют	данные отсутствуют
563	738563.35	1297100.52	данные отсутствуют	данные отсутствуют
564	738674.84	1297230.79	данные отсутствуют	данные отсутствуют
565	738817.64	1297382.36	данные отсутствуют	данные отсутствуют
566	738966.7	1297540.19	данные отсутствуют	данные отсутствуют
Государственный регистратор				ФГИС ЕГРН
полное наименование должности			подпись	инициалы, фамилия

М.П.



<b>Земельный участок</b>			
(вид объекта недвижимости)			
Лист № ____ Раздела <b>4.2</b>	Всего листов раздела <b>4.2</b> : ____	Всего разделов: ____	Всего листов выписки: ____
<b>14.09.2021 № 99/2021/417194763</b>			
Кадастровый номер:		<b>02:22:000000:3587</b>	

Номер точки	Координаты, м		Описание закрепления на местности	Средняя квадратическая погрешность определения координат характерных точек границы части земельного участка, м
	X	Y		
1	2	3	4	5
567	739125.78	1297721.83	данные отсутствуют	данные отсутствуют
568	739184.66	1297781.95	данные отсутствуют	данные отсутствуют
569	739512.12	1298152.18	данные отсутствуют	данные отсутствуют
570	739506.64	1298156.43	данные отсутствуют	данные отсутствуют
571	739493.67	1298140.46	данные отсутствуют	данные отсутствуют
572	739436.12	1298078.89	данные отсутствуют	данные отсутствуют
573	739366.09	1298003.39	данные отсутствуют	данные отсутствуют
574	739310.41	1297946.83	данные отсутствуют	данные отсутствуют
575	739306.08	1297941.81	данные отсутствуют	данные отсутствуют
576	739280.53	1297907.84	данные отсутствуют	данные отсутствуют
577	739177.68	1297791.52	данные отсутствуют	данные отсутствуют
578	739070.25	1297674.56	данные отсутствуют	данные отсутствуют
579	738967.34	1297566.26	данные отсутствуют	данные отсутствуют
580	738857.01	1297449.27	данные отсутствуют	данные отсутствуют
581	738751.54	1297340.27	данные отсутствуют	данные отсутствуют
582	738750.32	1297338.97	данные отсутствуют	данные отсутствуют
583	738639.13	1297215.54	данные отсутствуют	данные отсутствуют

Государственный регистратор		ФГИС ЕГРН
полное наименование должности	подпись	инициалы, фамилия

М.П.

<b>Земельный участок</b>			
(вид объекта недвижимости)			
Лист № ____ Раздела <b>4.2</b>	Всего листов раздела <b>4.2</b> : ____	Всего разделов: ____	Всего листов выписки: ____
<b>14.09.2021 № 99/2021/417194763</b>			
Кадастровый номер:		<b>02:22:000000:3587</b>	

Номер точки	Координаты, м		Описание закрепления на местности	Средняя квадратическая погрешность определения координат характерных точек границы части земельного участка, м
	X	Y		
1	2	3	4	5
584	738534.26	1297100.41	данные отсутствуют	данные отсутствуют
585	738424.07	1296984.99	данные отсутствуют	данные отсутствуют
586	738422	1296982.78	данные отсутствуют	данные отсутствуют
587	738321.44	1296873.43	данные отсутствуют	данные отсутствуют
588	738215.41	1296759.89	данные отсутствуют	данные отсутствуют
589	738215.27	1296759.74	данные отсутствуют	данные отсутствуют
590	738108.25	1296644.2	данные отсутствуют	данные отсутствуют
591	738003.48	1296532.96	данные отсутствуют	данные отсутствуют
592	737947.24	1296474.7	данные отсутствуют	данные отсутствуют
593	737946.92	1296474.36	данные отсутствуют	данные отсутствуют
594	737825.63	1296346.37	данные отсутствуют	данные отсутствуют
595	737809	1296331.17	данные отсутствуют	данные отсутствуют
596	737806.47	1296328.68	данные отсутствуют	данные отсутствуют
597	737786.85	1296307.99	данные отсутствуют	данные отсутствуют

Государственный регистратор		ФГИС ЕГРН
полное наименование должности	подпись	инициалы, фамилия

М.П.

Земельный участок				
(вид объекта недвижимости)				
Лист № ____ Раздела <b>4.2</b>		Всего листов раздела <b>4.2</b> : ____		Всего разделов: ____
14.09.2021 № 99/2021/417194763				
Кадастровый номер:			02:22:000000:3587	
Сведения о характерных точках границы части (частей) земельного участка				
Учетный номер части: 5				
Система координат: МСК-05				
Зона №				
Номер точки	Координаты, м		Описание закрепления на местности	Средняя квадратическая погрешность определения координат характерных точек границы части земельного участка, м
	X	Y		
1	2	3	4	5
1	742331.93	1299808.61	данные отсутствуют	данные отсутствуют
2	742392.51	1299808.61	данные отсутствуют	данные отсутствуют
3	742392.78	1299808.78	данные отсутствуют	данные отсутствуют
4	742352.45	1299822.57	данные отсутствуют	данные отсутствуют
5	742230.05	1299859.96	данные отсутствуют	данные отсутствуют
6	741856.68	1299979.05	данные отсутствуют	данные отсутствуют
7	741754.82	1300025.96	данные отсутствуют	данные отсутствуют
8	741720.1	1300025.55	данные отсутствуют	данные отсутствуют
9	741410.06	1300181.21	данные отсутствуют	данные отсутствуют
9	741410.06	1300181.21	данные отсутствуют	данные отсутствуют
10	741397.97	1300169.62	данные отсутствуют	данные отсутствуют
11	741622.33	1300063.3	данные отсутствуют	данные отсутствуют
12	741848.85	1299958.98	данные отсутствуют	данные отсутствуют
13	742223.68	1299839.43	данные отсутствуют	данные отсутствуют
14	742329.09	1299807.03	данные отсутствуют	данные отсутствуют
15	741352.64	1300211.44	данные отсутствуют	данные отсутствуют
Государственный регистратор			ФГИС ЕГРН	
полное наименование должности			подпись	
			инициалы, фамилия	

М.П.

Раздел 4.2

Выписка из Единого государственного реестра недвижимости об объекте недвижимости  
Сведения о частях земельного участка

Земельный участок				
(вид объекта недвижимости)				
Лист № ____ Раздела <b>4.2</b>		Всего листов раздела <b>4.2</b> : ____		Всего разделов: ____
14.09.2021 № 99/2021/417194763				
Кадастровый номер:			02:22:000000:3587	
Номер точки	Координаты, м		Описание закрепления на местности	Средняя квадратическая погрешность определения координат характерных точек границы части земельного участка, м
	X	Y		
1	2	3	4	5
15	741352.64	1300211.44	данные отсутствуют	данные отсутствуют
15	741352.64	1300211.44	данные отсутствуют	данные отсутствуют
16	741299.87	1300237.92	данные отсутствуют	данные отсутствуют
17	741125.16	1300326.66	данные отсутствуют	данные отсутствуют
18	741307.96	1300213.1	данные отсутствуют	данные отсутствуют
19	741326.6	1300203.44	данные отсутствуют	данные отсутствуют
20	741340.82	1300196.7	данные отсутствуют	данные отсутствуют
21	740597.69	1300708.59	данные отсутствуют	данные отсутствуют
22	740266.92	1300965.18	данные отсутствуют	данные отсутствуют
23	740223.65	1300927.09	данные отсутствуют	данные отсутствуют
24	740175.25	1300876.02	данные отсутствуют	данные отсутствуют
25	740186.31	1300856.43	данные отсутствуют	данные отсутствуют
26	740238.59	1300911.59	данные отсутствуют	данные отсутствуют
27	740270.24	1300939.46	данные отсутствуют	данные отсутствуют
28	740303.69	1300916.23	данные отсутствуют	данные отсутствуют
29	740348.55	1300880.68	данные отсутствуют	данные отсутствуют
30	740771.83	1300562.74	данные отсутствуют	данные отсутствуют
Государственный регистратор			ФГИС ЕГРН	
полное наименование должности			подпись	
			инициалы, фамилия	

М.П.

<b>Земельный участок</b>			
(вид объекта недвижимости)			
Лист № ____ Раздела <b>4.2</b>	Всего листов раздела <b>4.2</b> : ____	Всего разделов: ____	Всего листов выписки: ____
<b>14.09.2021 № 99/2021/417194763</b>			
Кадастровый номер:		<b>02:22:000000:3587</b>	

Номер точки	Координаты, м		Описание закрепления на местности	Средняя квадратическая погрешность определения координат характерных точек границы части земельного участка, м
	X	Y		
1	2	3	4	5
31	740852.52	1300503.02	данные отсутствуют	данные отсутствуют
32	739489.58	1300113.63	данные отсутствуют	данные отсутствуют
33	739602.87	1300234.7	данные отсутствуют	данные отсутствуют
34	739780.36	1300423.24	данные отсутствуют	данные отсутствуют
35	740100.1	1300765.48	данные отсутствуют	данные отсутствуют
36	740134.1	1300801.35	данные отсутствуют	данные отсутствуют
37	740119.83	1300812.83	данные отсутствуют	данные отсутствуют
38	740117.84	1300815.45	данные отсутствуют	данные отсутствуют
39	740084.44	1300780.21	данные отсутствуют	данные отсутствуют
40	739764.68	1300437.95	данные отсутствуют	данные отсутствуют
41	739587.19	1300249.41	данные отсутствуют	данные отсутствуют
42	739572.58	1300233.8	данные отсутствуют	данные отсутствуют
43	739581.83	1300224.55	данные отсутствуют	данные отсутствуют
44	739509.57	1300145.45	данные отсутствуют	данные отсутствуют
45	739505.36	1300140.82	данные отсутствуют	данные отсутствуют
46	739489.28	1300123.24	данные отсутствуют	данные отсутствуют
47	739474.98	1300109.51	данные отсутствуют	данные отсутствуют

Государственный регистратор		ФГИС ЕГРН
полное наименование должности	подпись	инициалы, фамилия

М.П.

<b>Земельный участок</b>			
(вид объекта недвижимости)			
Лист № ____ Раздела <b>4.2</b>	Всего листов раздела <b>4.2</b> : ____	Всего разделов: ____	Всего листов выписки: ____
<b>14.09.2021 № 99/2021/417194763</b>			
Кадастровый номер:		<b>02:22:000000:3587</b>	

Номер точки	Координаты, м		Описание закрепления на местности	Средняя квадратическая погрешность определения координат характерных точек границы части земельного участка, м
	X	Y		
1	2	3	4	5
48	738740.06	1300899.43	данные отсутствуют	данные отсутствуют
49	738763.93	1300927.26	данные отсутствуют	данные отсутствуют
50	738759.74	1300962.78	данные отсутствуют	данные отсутствуют
51	738752.4	1300973.28	данные отсутствуют	данные отсутствуют
52	738746.24	1300926.09	данные отсутствуют	данные отсутствуют
53	738731.77	1300904.9	данные отсутствуют	данные отсутствуют
54	739048.83	1299751.51	данные отсутствуют	данные отсутствуют
55	739086.29	1299784.37	данные отсутствуют	данные отсутствуют
56	739172.36	1299858.65	данные отсутствуют	данные отсутствуют
57	739214.75	1299897.53	данные отсутствуют	данные отсутствуют
58	739298.32	1299970.86	данные отсутствуют	данные отсутствуют
59	739293.47	1299968.34	данные отсутствуют	данные отсутствуют
60	739096.82	1299810.37	данные отсутствуют	данные отсутствуют
61	739023.89	1299756.21	данные отсутствуют	данные отсутствуют
62	739027.39	1299753.06	данные отсутствуют	данные отсутствуют
63	739027.18	1299750.26	данные отсутствуют	данные отсутствуют
64	739028.34	1299749.24	данные отсутствуют	данные отсутствуют

Государственный регистратор		ФГИС ЕГРН
полное наименование должности	подпись	инициалы, фамилия

М.П.

<b>Земельный участок</b>			
(вид объекта недвижимости)			
Лист № ____ Раздела <b>4.2</b>	Всего листов раздела <b>4.2</b> : ____	Всего разделов: ____	Всего листов выписки: ____
<b>14.09.2021 № 99/2021/417194763</b>			
Кадастровый номер:		<b>02:22:000000:3587</b>	

Номер точки	Координаты, м		Описание закрепления на местности	Средняя квадратическая погрешность определения координат характерных точек границы части земельного участка, м
	X	Y		
1	2	3	4	5
65	739047.31	1299730.67	данные отсутствуют	данные отсутствуют
66	738795.14	1301134.5	данные отсутствуют	данные отсутствуют
67	738795.85	1301139.94	данные отсутствуют	данные отсутствуют
68	738791.63	1301149.03	данные отсутствуют	данные отсутствуют
69	738723.6	1301181.15	данные отсутствуют	данные отсутствуют
70	738283.33	1301389.05	данные отсутствуют	данные отсутствуют
71	737988.62	1301534.41	данные отсутствуют	данные отсутствуют
72	737515.57	1301746.2	данные отсутствуют	данные отсутствуют
73	737495.23	1301731.76	данные отсутствуют	данные отсутствуют
74	738080.22	1301469.84	данные отсутствуют	данные отсутствуют
75	738351.4	1301348.79	данные отсутствуют	данные отсутствуют
76	738545.5	1301251.34	данные отсутствуют	данные отсутствуют
77	738733.73	1301157.43	данные отсутствуют	данные отсутствуют
78	738773.58	1301135.48	данные отсутствуют	данные отсутствуют
79	738772.76	1301129.25	данные отсутствуют	данные отсутствуют
80	738778.55	1301127.86	данные отсутствуют	данные отсутствуют
81	737262.6	1298208.84	данные отсутствуют	данные отсутствуют
Государственный регистратор				ФГИС ЕГРН
полное наименование должности			подпись	инициалы, фамилия

М.П.

Раздел 4.2

Выписка из Единого государственного реестра недвижимости об объекте недвижимости  
Сведения о частях земельного участка

<b>Земельный участок</b>			
(вид объекта недвижимости)			
Лист № ____ Раздела <b>4.2</b>	Всего листов раздела <b>4.2</b> : ____	Всего разделов: ____	Всего листов выписки: ____
<b>14.09.2021 № 99/2021/417194763</b>			
Кадастровый номер:		<b>02:22:000000:3587</b>	

Номер точки	Координаты, м		Описание закрепления на местности	Средняя квадратическая погрешность определения координат характерных точек границы части земельного участка, м
	X	Y		
1	2	3	4	5
82	737250.04	1298227.11	данные отсутствуют	данные отсутствуют
83	737231.46	1298220.18	данные отсутствуют	данные отсутствуют
84	737211.08	1298249.6	данные отсутствуют	данные отсутствуют
85	737182.85	1298264.99	данные отсутствуют	данные отсутствуют
86	737188.47	1298253.86	данные отсутствуют	данные отсутствуют
87	737189.64	1298252.35	данные отсутствуют	данные отсутствуют
88	737201.72	1298232.03	данные отсутствуют	данные отсутствуют
89	737210.76	1298212.3	данные отсутствуют	данные отсутствуют
90	737223.31	1298194.19	данные отсутствуют	данные отсутствуют
91	740951.21	1299701.09	данные отсутствуют	данные отсутствуют
91	740951.21	1299701.09	данные отсутствуют	данные отсутствуют
92	741218.1	1300043.72	данные отсутствуют	данные отсутствуют
92	741218.1	1300043.72	данные отсутствуют	данные отсутствуют
93	741352.49	1300211.52	данные отсутствуют	данные отсутствуют
94	741320.59	1300186.74	данные отсутствуют	данные отсутствуют
95	741220.96	1300060.76	данные отсутствуют	данные отсутствуют
96	741117.21	1299920.8	данные отсутствуют	данные отсутствуют
Государственный регистратор				ФГИС ЕГРН
полное наименование должности			подпись	инициалы, фамилия

М.П.

<b>Земельный участок</b>			
(вид объекта недвижимости)			
Лист № ____ Раздела <b>4.2</b>	Всего листов раздела <b>4.2</b> : ____	Всего разделов: ____	Всего листов выписки: ____
<b>14.09.2021 № 99/2021/417194763</b>			
Кадастровый номер:		<b>02:22:000000:3587</b>	

Номер точки	Координаты, м		Описание закрепления на местности	Средняя квадратическая погрешность определения координат характерных точек границы части земельного участка, м
	X	Y		
1	2	3	4	5
97	741011.36	1299781.78	данные отсутствуют	данные отсутствуют
98	740894.99	1299632.26	данные отсутствуют	данные отсутствуют
99	740652.3	1299354.19	данные отсутствуют	данные отсутствуют
100	740742.02	1299445.03	данные отсутствуют	данные отсутствуют
100	740742.02	1299445.03	данные отсутствуют	данные отсутствуют
101	740838.56	1299563.2	данные отсутствуют	данные отсутствуют
102	740682.59	1299386.79	данные отсутствуют	данные отсутствуют
103	739455.56	1298088.23	данные отсутствуют	данные отсутствуют
104	739381.66	1298159.88	данные отсутствуют	данные отсутствуют
105	739292.86	1298238.39	данные отсутствуют	данные отсутствуют
106	739036.57	1298475.64	данные отсутствуют	данные отсутствуют
107	738801.98	1298687.71	данные отсутствуют	данные отсутствуют
108	738782.55	1298659.6	данные отсутствуют	данные отсутствуют
109	739013.61	1298450.57	данные отсутствуют	данные отсутствуют
110	739269.85	1298213.36	данные отсутствуют	данные отсутствуют
111	739358.28	1298135.19	данные отсутствуют	данные отсутствуют
112	739433.02	1298062.74	данные отсутствуют	данные отсутствуют

Государственный регистратор		ФГИС ЕГРН
полное наименование должности	подпись	инициалы, фамилия

М.П.

<b>Земельный участок</b>			
(вид объекта недвижимости)			
Лист № ____ Раздела <b>4.2</b>	Всего листов раздела <b>4.2</b> : ____	Всего разделов: ____	Всего листов выписки: ____
<b>14.09.2021 № 99/2021/417194763</b>			
Кадастровый номер:		<b>02:22:000000:3587</b>	

Номер точки	Координаты, м		Описание закрепления на местности	Средняя квадратическая погрешность определения координат характерных точек границы части земельного участка, м
	X	Y		
1	2	3	4	5
113	738843.3	1298627.33	данные отсутствуют	данные отсутствуют
114	738844.81	1298628.97	данные отсутствуют	данные отсутствуют
115	738846.46	1298627.46	данные отсутствуют	данные отсутствуют
116	738844.95	1298625.81	данные отсутствуют	данные отсутствуют
117	738932.25	1298545.93	данные отсутствуют	данные отсутствуют
118	738933.76	1298547.58	данные отсутствуют	данные отсутствуют
119	738935.41	1298546.07	данные отсутствуют	данные отсутствуют
120	738933.9	1298544.42	данные отсутствуют	данные отсутствуют
121	739021.97	1298464.13	данные отсутствуют	данные отсутствуют
122	739023.48	1298465.78	данные отсутствуют	данные отсутствуют
123	739025.13	1298464.27	данные отсутствуют	данные отсутствуют
124	739023.63	1298462.62	данные отсутствуют	данные отсутствуют
125	739109.86	1298383.7	данные отсутствуют	данные отсутствуют
126	739111.37	1298385.35	данные отсутствуют	данные отсутствуют
127	739113.02	1298383.84	данные отсутствуют	данные отсутствуют
128	739111.51	1298382.19	данные отсутствуют	данные отсутствуют
129	739193.64	1298307.25	данные отсутствуют	данные отсутствуют

Государственный регистратор		ФГИС ЕГРН
полное наименование должности	подпись	инициалы, фамилия

М.П.

<b>Земельный участок</b>			
(вид объекта недвижимости)			
Лист № ____ Раздела <b>4.2</b>	Всего листов раздела <b>4.2</b> : ____	Всего разделов: ____	Всего листов выписки: ____
<b>14.09.2021 № 99/2021/417194763</b>			
Кадастровый номер:		<b>02:22:000000:3587</b>	

Номер точки	Координаты, м		Описание закрепления на местности	Средняя квадратическая погрешность определения координат характерных точек границы части земельного участка, м
	X	Y		
1	2	3	4	5
130	739195.15	1298308.9	данные отсутствуют	данные отсутствуют
131	739196.8	1298307.39	данные отсутствуют	данные отсутствуют
132	739195.29	1298305.74	данные отсутствуют	данные отсутствуют
133	739280.14	1298227.22	данные отсутствуют	данные отсутствуют
134	739281.66	1298228.86	данные отсутствуют	данные отсутствуют
135	739283.3	1298227.34	данные отсутствуют	данные отсутствуют
136	739281.78	1298225.7	данные отсутствуют	данные отсутствуют
137	739369.53	1298146.37	данные отсутствуют	данные отсутствуют
138	739371.03	1298148.03	данные отсутствуют	данные отсутствуют
139	739372.69	1298146.53	данные отсутствуют	данные отсутствуют
140	739371.19	1298144.87	данные отсутствуют	данные отсутствуют
141	738372.09	1296886.23	данные отсутствуют	данные отсутствуют
142	738489.44	1297010.33	данные отсутствуют	данные отсутствуют
142	738489.44	1297010.33	данные отсутствуют	данные отсутствуют
143	738504.92	1297029.22	данные отсутствуют	данные отсутствуют
144	738441.42	1296962.98	данные отсутствуют	данные отсутствуют
145	738380.05	1296895.24	данные отсутствуют	данные отсутствуют
Государственный регистратор				ФГИС ЕГРН
полное наименование должности			подпись	инициалы, фамилия

М.П.

Раздел 4.2

Выписка из Единого государственного реестра недвижимости об объекте недвижимости  
Сведения о частях земельного участка

<b>Земельный участок</b>			
(вид объекта недвижимости)			
Лист № ____ Раздела <b>4.2</b>	Всего листов раздела <b>4.2</b> : ____	Всего разделов: ____	Всего листов выписки: ____
<b>14.09.2021 № 99/2021/417194763</b>			
Кадастровый номер:		<b>02:22:000000:3587</b>	

Номер точки	Координаты, м		Описание закрепления на местности	Средняя квадратическая погрешность определения координат характерных точек границы части земельного участка, м
	X	Y		
1	2	3	4	5
146	737819.28	1296278.79	данные отсутствуют	данные отсутствуют
146	737819.28	1296278.79	данные отсутствуют	данные отсутствуют
146	737819.28	1296278.79	данные отсутствуют	данные отсутствуют
147	738079.45	1296569.26	данные отсутствуют	данные отсутствуют
148	737980.3	1296463.29	данные отсутствуют	данные отсутствуют
149	737916.85	1296396.19	данные отсутствуют	данные отсутствуют
150	737865.81	1296346.36	данные отсутствуют	данные отсутствуют
151	737817.45	1296290.92	данные отсутствуют	данные отсутствуют
152	737821.88	1296289.11	данные отсутствуют	данные отсутствуют
152	737821.88	1296289.11	данные отсутствуют	данные отсутствуют
152	737821.88	1296289.11	данные отсутствуют	данные отсутствуют
153	737828.09	1296291.94	данные отсутствуют	данные отсутствуют
153	737828.09	1296291.94	данные отсутствуют	данные отсутствуют
154	737828.93	1296290.12	данные отсутствуют	данные отсутствуют
154	737828.93	1296290.12	данные отсутствуют	данные отсутствуют
155	737823.15	1296287.44	данные отсутствуют	данные отсутствуют
155	737823.15	1296287.44	данные отсутствуют	данные отсутствуют
Государственный регистратор				ФГИС ЕГРН
полное наименование должности			подпись	инициалы, фамилия

М.П.

<b>Земельный участок</b>			
(вид объекта недвижимости)			
Лист № ____ Раздела <b>4.2</b>	Всего листов раздела <b>4.2</b> : ____	Всего разделов: ____	Всего листов выписки: ____
<b>14.09.2021 № 99/2021/417194763</b>			
Кадастровый номер:		<b>02:22:000000:3587</b>	

Номер точки	Координаты, м		Описание закрепления на местности	Средняя квадратическая погрешность определения координат характерных точек границы части земельного участка, м
	X	Y		
1	2	3	4	5
155	737823.15	1296287.44	данные отсутствуют	данные отсутствуют
156	737822.62	1296286.94	данные отсутствуют	данные отсутствуют
156	737822.62	1296286.94	данные отсутствуют	данные отсутствуют
156	737822.62	1296286.94	данные отсутствуют	данные отсутствуют
157	737819.77	1296280.04	данные отсутствуют	данные отсутствуют
157	737819.77	1296280.04	данные отсутствуют	данные отсутствуют
157	737819.77	1296280.04	данные отсутствуют	данные отсутствуют
158	737817.91	1296280.81	данные отсутствуют	данные отсутствуют
158	737817.91	1296280.81	данные отсутствуют	данные отсутствуют
158	737817.91	1296280.81	данные отсутствуют	данные отсутствуют
159	737820.67	1296287.45	данные отсутствуют	данные отсутствуют
159	737820.67	1296287.45	данные отсутствуют	данные отсутствуют
159	737820.67	1296287.45	данные отсутствуют	данные отсутствуют
160	737816.06	1296289.32	данные отсутствуют	данные отсутствуют
161	737812.13	1296284.82	данные отсутствуют	данные отсутствуют
162	737809.93	1296271.17	данные отсутствуют	данные отсутствуют
163	734687.68	1299517.06	данные отсутствуют	данные отсутствуют

Государственный регистратор		ФГИС ЕГРН
полное наименование должности	подпись	инициалы, фамилия

М.П.

<b>Земельный участок</b>			
(вид объекта недвижимости)			
Лист № ____ Раздела <b>4.2</b>	Всего листов раздела <b>4.2</b> : ____	Всего разделов: ____	Всего листов выписки: ____
<b>14.09.2021 № 99/2021/417194763</b>			
Кадастровый номер:		<b>02:22:000000:3587</b>	

Номер точки	Координаты, м		Описание закрепления на местности	Средняя квадратическая погрешность определения координат характерных точек границы части земельного участка, м
	X	Y		
1	2	3	4	5
164	734818.74	1299599.17	данные отсутствуют	данные отсутствуют
165	734951.28	1299679.11	данные отсутствуют	данные отсутствуют
166	735087.05	1299766.71	данные отсутствуют	данные отсутствуют
167	735286.15	1299886.74	данные отсутствуют	данные отсутствуют
168	735256.73	1299883.14	данные отсутствуют	данные отсутствуют
169	735161.85	1299851.51	данные отсутствуют	данные отсутствуют
170	735069.32	1299795.72	данные отсутствуют	данные отсутствуют
171	734933.5	1299708.09	данные отсутствуют	данные отсутствуют
172	734801.06	1299628.21	данные отсутствуют	данные отсутствуют
173	734685.01	1299555.5	данные отсутствуют	данные отсутствуют
174	734557.24	1299437.52	данные отсутствуют	данные отсутствуют
175	735212.35	1299860.33	данные отсутствуют	данные отсутствуют
176	735211.17	1299862.24	данные отсутствуют	данные отсутствуют
177	735213.08	1299863.41	данные отсутствуют	данные отсутствуют
178	735214.25	1299861.5	данные отсутствуют	данные отсутствуют
179	735078.54	1299778.57	данные отсутствуют	данные отсутствуют
180	735077.37	1299780.48	данные отсутствуют	данные отсутствуют

Государственный регистратор		ФГИС ЕГРН
полное наименование должности	подпись	инициалы, фамилия

М.П.

<b>Земельный участок</b>			
(вид объекта недвижимости)			
Лист № ____ Раздела <b>4.2</b>	Всего листов раздела <b>4.2</b> : ____	Всего разделов: ____	Всего листов выписки: ____
<b>14.09.2021 № 99/2021/417194763</b>			
Кадастровый номер:		<b>02:22:000000:3587</b>	

Номер точки	Координаты, м		Описание закрепления на местности	Средняя квадратическая погрешность определения координат характерных точек границы части земельного участка, м
	X	Y		
1	2	3	4	5
181	735079.29	1299781.64	данные отсутствуют	данные отсутствуют
182	735080.45	1299779.73	данные отсутствуют	данные отсутствуют
183	734938.73	1299692.26	данные отсутствуют	данные отсутствуют
184	734937.55	1299694.17	данные отсутствуют	данные отсутствуют
185	734939.46	1299695.34	данные отсутствуют	данные отсутствуют
186	734940.63	1299693.44	данные отсутствуют	данные отсутствуют
187	734807.75	1299611.7	данные отсутствуют	данные отсутствуют
188	734806.58	1299613.6	данные отсутствуют	данные отсутствуют
189	734808.49	1299614.78	данные отсутствуют	данные отсутствуют
190	734809.66	1299612.87	данные отсутствуют	данные отсутствуют
191	734676	1299530.55	данные отсутствуют	данные отсутствуют
192	734674.82	1299532.45	данные отсутствуют	данные отсутствуют
193	734676.73	1299533.62	данные отсутствуют	данные отсутствуют
194	734677.9	1299531.72	данные отсутствуют	данные отсутствуют
195	733450.78	1298426.91	данные отсутствуют	данные отсутствуют
196	733539.54	1298548.84	данные отсутствуют	данные отсутствуют
197	733629.43	1298668.56	данные отсутствуют	данные отсутствуют
Государственный регистратор				ФГИС ЕГРН
полное наименование должности			подпись	инициалы, фамилия

М.П.

Раздел 4.2

Выписка из Единого государственного реестра недвижимости об объекте недвижимости  
Сведения о частях земельного участка

<b>Земельный участок</b>			
(вид объекта недвижимости)			
Лист № ____ Раздела <b>4.2</b>	Всего листов раздела <b>4.2</b> : ____	Всего разделов: ____	Всего листов выписки: ____
<b>14.09.2021 № 99/2021/417194763</b>			
Кадастровый номер:		<b>02:22:000000:3587</b>	

Номер точки	Координаты, м		Описание закрепления на местности	Средняя квадратическая погрешность определения координат характерных точек границы части земельного участка, м
	X	Y		
1	2	3	4	5
198	733718.67	1298790.59	данные отсутствуют	данные отсутствуют
199	733897.01	1299031.65	данные отсутствуют	данные отсутствуют
200	733909.49	1299039.3	данные отсутствуют	данные отсутствуют
201	733904.63	1299072.34	данные отсутствуют	данные отсутствуют
202	733874.71	1299056.6	данные отсутствуют	данные отсутствуют
203	733781.69	1298933.08	данные отсутствуют	данные отсутствуют
204	733602.18	1298688.89	данные отсутствуют	данные отсутствуют
205	733512.28	1298569.16	данные отсутствуют	данные отсутствуют
206	733423.46	1298447.15	данные отсутствуют	данные отсутствуют
207	733341.32	1298336.45	данные отсутствуют	данные отсутствуют
208	733364.78	1298311.01	данные отсутствуют	данные отсутствуют
209	733886.89	1299042.53	данные отсутствуют	данные отсутствуют
210	733882.39	1299046.25	данные отсутствуют	данные отсутствуют
211	733883.67	1299047.79	данные отсутствуют	данные отсутствуют
212	733888.3	1299044.5	данные отсутствуют	данные отсутствуют
213	733889.47	1299042.6	данные отсутствуют	данные отсутствуют
214	733887.57	1299041.43	данные отсутствуют	данные отсутствуют
Государственный регистратор				ФГИС ЕГРН
полное наименование должности			подпись	инициалы, фамилия

М.П.



<b>Земельный участок</b>			
(вид объекта недвижимости)			
Лист № ____ Раздела <b>4.2</b>	Всего листов раздела <b>4.2</b> : ____	Всего разделов: ____	Всего листов выписки: ____
<b>14.09.2021 № 99/2021/417194763</b>			
Кадастровый номер:		<b>02:22:000000:3587</b>	

Номер точки	Координаты, м		Описание закрепления на местности	Средняя квадратическая погрешность определения координат характерных точек границы части земельного участка, м
	X	Y		
1	2	3	4	5
215	733794.3	1298921.2	данные отсутствуют	данные отсутствуют
216	733795.63	1298922.99	данные отсутствуют	данные отсутствуют
217	733797.43	1298921.66	данные отсутствуют	данные отсутствуют
218	733796.1	1298919.87	данные отсутствуют	данные отсутствуют
219	733704.58	1298800.03	данные отсутствуют	данные отсутствуют
220	733705.91	1298801.82	данные отсутствуют	данные отсутствуют
221	733707.71	1298800.49	данные отсутствуют	данные отсутствуют
222	733706.38	1298798.69	данные отсутствуют	данные отсутствуют
223	733613.77	1298677.5	данные отсутствуют	данные отсутствуют
224	733615.1	1298679.3	данные отсутствуют	данные отсутствуют
225	733616.89	1298677.97	данные отсутствуют	данные отсутствуют
226	733615.56	1298676.17	данные отсутствуют	данные отсутствуют
227	733523.16	1298558.21	данные отсутствуют	данные отсутствуют
228	733524.49	1298560.01	данные отсутствуют	данные отсутствуют
229	733526.29	1298558.68	данные отсутствуют	данные отсутствуют
230	733524.96	1298556.88	данные отсутствуют	данные отсутствуют
231	733433.07	1298436.61	данные отсутствуют	данные отсутствуют

Государственный регистратор		ФГИС ЕГРН
полное наименование должности	подпись	инициалы, фамилия

М.П.

<b>Земельный участок</b>			
(вид объекта недвижимости)			
Лист № ____ Раздела <b>4.2</b>	Всего листов раздела <b>4.2</b> : ____	Всего разделов: ____	Всего листов выписки: ____
<b>14.09.2021 № 99/2021/417194763</b>			
Кадастровый номер:		<b>02:22:000000:3587</b>	

Номер точки	Координаты, м		Описание закрепления на местности	Средняя квадратическая погрешность определения координат характерных точек границы части земельного участка, м
	X	Y		
1	2	3	4	5
232	733434.4	1298438.4	данные отсутствуют	данные отсутствуют
233	733436.19	1298437.07	данные отсутствуют	данные отсутствуют
234	733434.86	1298435.28	данные отсутствуют	данные отсутствуют
235	738531.37	1299025.47	данные отсутствуют	данные отсутствуют
236	738533.73	1299027.16	данные отсутствуют	данные отсутствуют
237	738544.09	1299063.53	данные отсутствуют	данные отсутствуют
238	738619.9	1299136.29	данные отсутствуют	данные отсутствуют
239	738621.34	1299137.67	данные отсутствуют	данные отсутствуют
240	738619.74	1299139.34	данные отсутствуют	данные отсутствуют
241	738537.42	1299058.35	данные отсутствуют	данные отсутствуют
242	738529.4	1299030.22	данные отсутствуют	данные отсутствуют
243	738528.31	1299029.45	данные отсутствуют	данные отсутствуют
244	733157.8	1299325.88	данные отсутствуют	данные отсутствуют
245	733157.8	1299329.88	данные отсутствуют	данные отсутствуют
246	733153.8	1299329.88	данные отсутствуют	данные отсутствуют
247	733153.8	1299325.88	данные отсутствуют	данные отсутствуют
248	737673.64	1295400.96	данные отсутствуют	данные отсутствуют

Государственный регистратор		ФГИС ЕГРН
полное наименование должности	подпись	инициалы, фамилия

М.П.

<b>Земельный участок</b>			
(вид объекта недвижимости)			
Лист № ____ Раздела <b>4.2</b>	Всего листов раздела <b>4.2</b> : ____	Всего разделов: ____	Всего листов выписки: ____
<b>14.09.2021 № 99/2021/417194763</b>			
Кадастровый номер:		<b>02:22:000000:3587</b>	

Номер точки	Координаты, м		Описание закрепления на местности	Средняя квадратическая погрешность определения координат характерных точек границы части земельного участка, м
	X	Y		
1	2	3	4	5
249	737689.76	1295591.98	данные отсутствуют	данные отсутствуют
250	737703.56	1295732.37	данные отсутствуют	данные отсутствуют
251	737717.37	1295909.59	данные отсутствуют	данные отсутствуют
252	737726.58	1296167.36	данные отсутствуют	данные отсутствуют
253	737692.06	1296445.85	данные отсутствуют	данные отсутствуют
254	737678.25	1296537.91	данные отсутствуют	данные отсутствуют
255	737659.84	1296703.62	данные отсутствуют	данные отсутствуют
256	737616.11	1296876.23	данные отсутствуют	данные отсутствуют
257	737590.79	1297074.16	данные отсутствуют	данные отсутствуют
258	737574.68	1297205.35	данные отсутствуют	данные отсутствуют
259	737550.27	1297270.32	данные отсутствуют	данные отсутствуют
260	737532.54	1297299.75	данные отсутствуют	данные отсутствуют
261	737517.26	1297310.11	данные отсутствуют	данные отсутствуют
262	737526.47	1297287.5	данные отсутствуют	данные отсутствуют
263	737548.01	1297232.75	данные отсутствуют	данные отсутствуют
264	737561.44	1297185.98	данные отсутствуют	данные отсутствуют
265	737567.43	1297142.48	данные отсутствуют	данные отсутствуют
Государственный регистратор				ФГИС ЕГРН
полное наименование должности			подпись	инициалы, фамилия

М.П.

Раздел 4.2

Выписка из Единого государственного реестра недвижимости об объекте недвижимости  
Сведения о частях земельного участка

<b>Земельный участок</b>			
(вид объекта недвижимости)			
Лист № ____ Раздела <b>4.2</b>	Всего листов раздела <b>4.2</b> : ____	Всего разделов: ____	Всего листов выписки: ____
<b>14.09.2021 № 99/2021/417194763</b>			
Кадастровый номер:		<b>02:22:000000:3587</b>	

Номер точки	Координаты, м		Описание закрепления на местности	Средняя квадратическая погрешность определения координат характерных точек границы части земельного участка, м
	X	Y		
1	2	3	4	5
266	737567.82	1297140.06	данные отсутствуют	данные отсутствуют
267	737579.67	1297077.08	данные отсутствуют	данные отсутствуют
268	737592.09	1296998.84	данные отсутствуют	данные отсутствуют
269	737604.83	1296920.15	данные отсутствуют	данные отсутствуют
270	737604.87	1296919.94	данные отсутствуют	данные отсутствуют
271	737619.08	1296834.51	данные отсутствуют	данные отсутствуют
272	737633.23	1296751.26	данные отсутствуют	данные отсутствуют
273	737647.42	1296669.24	данные отсутствуют	данные отсутствуют
274	737660	1296592.37	данные отсутствуют	данные отсутствуют
275	737660.03	1296592.15	данные отсутствуют	данные отсутствуют
276	737674.74	1296504.71	данные отсутствуют	данные отсутствуют
277	737685.8	1296433.41	данные отсутствуют	данные отсутствуют
278	737697.43	1296359.09	данные отсутствуют	данные отсутствуют
279	737697.64	1296357.87	данные отсутствуют	данные отсутствуют
280	737707.63	1296302.98	данные отсутствуют	данные отсутствуют
281	737713.69	1296256.1	данные отсутствуют	данные отсутствуют
282	737714.69	1296236.69	данные отсутствуют	данные отсутствуют
Государственный регистратор				ФГИС ЕГРН
полное наименование должности			подпись	инициалы, фамилия

М.П.

<b>Земельный участок</b>			
(вид объекта недвижимости)			
Лист № ____ Раздела <b>4.2</b>	Всего листов раздела <b>4.2</b> : ____	Всего разделов: ____	Всего листов выписки: ____
<b>14.09.2021 № 99/2021/417194763</b>			
Кадастровый номер:		<b>02:22:000000:3587</b>	

Номер точки	Координаты, м		Описание закрепления на местности	Средняя квадратическая погрешность определения координат характерных точек границы части земельного участка, м
	X	Y		
1	2	3	4	5
283	737714.21	1296228.21	данные отсутствуют	данные отсутствуют
284	737714.14	1296226.48	данные отсутствуют	данные отсутствуют
285	737713.76	1296208.86	данные отсутствуют	данные отсутствуют
286	737711.65	1296137.56	данные отсутствуют	данные отсутствуют
287	737710.53	1296128.1	данные отсутствуют	данные отсутствуют
288	737710.37	1296126.52	данные отсутствуют	данные отсутствуют
289	737705.99	1296075.46	данные отсутствуют	данные отсутствуют
290	737705.9	1296074.13	данные отсутствуют	данные отсутствуют
291	737702.29	1296012.9	данные отсутствуют	данные отсутствуют
292	737701.48	1296001.76	данные отсутствуют	данные отсутствуют
293	737701.43	1296001.04	данные отсутствуют	данные отсутствуют
294	737697.34	1295930.3	данные отсутствуют	данные отсутствуют
295	737690.78	1295832.7	данные отсутствуют	данные отсутствуют
296	737684.71	1295751.54	данные отсутствуют	данные отсутствуют
297	737678.26	1295675.38	данные отсутствуют	данные отсутствуют
298	737678.24	1295675.1	данные отсутствуют	данные отсутствуют
299	737672.06	1295597.08	данные отсутствуют	данные отсутствуют

Государственный регистратор		ФГИС ЕГРН
полное наименование должности	подпись	инициалы, фамилия

М.П.

<b>Земельный участок</b>			
(вид объекта недвижимости)			
Лист № ____ Раздела <b>4.2</b>	Всего листов раздела <b>4.2</b> : ____	Всего разделов: ____	Всего листов выписки: ____
<b>14.09.2021 № 99/2021/417194763</b>			
Кадастровый номер:		<b>02:22:000000:3587</b>	

Номер точки	Координаты, м		Описание закрепления на местности	Средняя квадратическая погрешность определения координат характерных точек границы части земельного участка, м
	X	Y		
1	2	3	4	5
300	737663.89	1295489.17	данные отсутствуют	данные отсутствуют
301	737657.95	1295412.05	данные отсутствуют	данные отсутствуют
302	737657.9	1295411.35	данные отсутствуют	данные отсутствуют
303	737654.33	1295354.72	данные отсутствуют	данные отсутствуют
304	737670.5	1295351.76	данные отсутствуют	данные отсутствуют
305	737827.09	1296287.51	данные отсутствуют	данные отсутствуют
306	737826.84	1296289.15	данные отсутствуют	данные отсутствуют
307	737815.53	1296289.54	данные отсутствуют	данные отсутствуют
307	737815.53	1296289.54	данные отсутствуют	данные отсутствуют
308	737814.61	1296289.92	данные отсутствуют	данные отсутствуют
308	737814.61	1296289.92	данные отсутствуют	данные отсутствуют
309	737815.3	1296291.63	данные отсутствуют	данные отсутствуют
309	737815.3	1296291.63	данные отсутствуют	данные отсутствуют
310	737815.36	1296291.77	данные отсутствуют	данные отсутствуют
310	737815.36	1296291.77	данные отсутствуют	данные отсутствуют
311	737826.52	1296291.22	данные отсутствуют	данные отсутствуют
312	737822.59	1296316.57	данные отсутствуют	данные отсутствуют

Государственный регистратор		ФГИС ЕГРН
полное наименование должности	подпись	инициалы, фамилия

М.П.

<b>Земельный участок</b>			
(вид объекта недвижимости)			
Лист № ____ Раздела <b>4.2</b>	Всего листов раздела <b>4.2</b> : ____	Всего разделов: ____	Всего листов выписки: ____
<b>14.09.2021 № 99/2021/417194763</b>			
Кадастровый номер:		<b>02:22:000000:3587</b>	

Номер точки	Координаты, м		Описание закрепления на местности	Средняя квадратическая погрешность определения координат характерных точек границы части земельного участка, м
	X	Y		
1	2	3	4	5
313	737821.34	1296324.84	данные отсутствуют	данные отсутствуют
314	737821.2	1296325.75	данные отсутствуют	данные отсутствуют
315	737812.38	1296377.82	данные отсутствуют	данные отсутствуют
316	737802.2	1296449.54	данные отсутствуют	данные отсутствуют
317	737801.9	1296451.45	данные отсутствуют	данные отсутствуют
318	737788.82	1296523.48	данные отсутствуют	данные отсутствуют
319	737774.91	1296609.89	данные отсутствуют	данные отсутствуют
320	737762.96	1296688.1	данные отсутствуют	данные отсутствуют
321	737762.81	1296689.03	данные отсутствуют	данные отсутствуют
322	737749.19	1296768.18	данные отсутствуют	данные отсутствуют
323	737735.28	1296854.09	данные отсутствуют	данные отсутствуют
324	737735.14	1296854.9	данные отсутствуют	данные отсутствуют
325	737720.61	1296936.23	данные отсутствуют	данные отсутствуют
326	737707.2	1297018.2	данные отсутствуют	данные отсутствуют
327	737694.55	1297094.11	данные отсутствуют	данные отсутствуют
328	737685.41	1297157.54	данные отсутствуют	данные отсутствуют
329	737685.08	1297159.56	данные отсутствуют	данные отсутствуют
Государственный регистратор				ФГИС ЕГРН
полное наименование должности			подпись	инициалы, фамилия

М.П.

Раздел 4.2

Выписка из Единого государственного реестра недвижимости об объекте недвижимости  
Сведения о частях земельного участка

<b>Земельный участок</b>			
(вид объекта недвижимости)			
Лист № ____ Раздела <b>4.2</b>	Всего листов раздела <b>4.2</b> : ____	Всего разделов: ____	Всего листов выписки: ____
<b>14.09.2021 № 99/2021/417194763</b>			
Кадастровый номер:		<b>02:22:000000:3587</b>	

Номер точки	Координаты, м		Описание закрепления на местности	Средняя квадратическая погрешность определения координат характерных точек границы части земельного участка, м
	X	Y		
1	2	3	4	5
330	737676.69	1297204.64	данные отсутствуют	данные отсутствуют
331	737675.99	1297207.82	данные отсутствуют	данные отсутствуют
332	737661.65	1297264.19	данные отсутствуют	данные отсутствуют
333	737660.74	1297267.31	данные отсутствуют	данные отсутствуют
334	737659.54	1297270.61	данные отсутствуют	данные отсутствуют
335	737635.44	1297330.19	данные отсутствуют	данные отсутствуют
336	737610.9	1297392.6	данные отсутствуют	данные отсутствуют
337	737610.33	1297394	данные отсутствуют	данные отсутствуют
338	737571.93	1297483.57	данные отсутствуют	данные отсутствуют
339	737543.14	1297556.09	данные отсутствуют	данные отсутствуют
340	737514.63	1297627.47	данные отсутствуют	данные отсутствуют
341	737514.33	1297628.22	данные отсутствуют	данные отсутствуют
342	737484.5	1297699.52	данные отсутствуют	данные отсутствуют
343	737484.41	1297699.72	данные отсутствуют	данные отсутствуют
344	737455.92	1297766.99	данные отсутствуют	данные отсутствуют
345	737425.61	1297840.99	данные отсутствуют	данные отсутствуют
346	737425.43	1297841.43	данные отсутствуют	данные отсутствуют
Государственный регистратор				ФГИС ЕГРН
полное наименование должности			подпись	инициалы, фамилия

М.П.

Земельный участок				
(вид объекта недвижимости)				
Лист № ____ Раздела <b>4.2</b>		Всего листов раздела <b>4.2</b> : ____		Всего разделов: ____
14.09.2021 № 99/2021/417194763				
Кадастровый номер:			02:22:000000:3587	
Номер точки	Координаты, м		Описание закрепления на местности	Средняя квадратическая погрешность определения координат характерных точек границы части земельного участка, м
	X	Y		
1	2	3	4	5
347	737399.95	1297902.01	данные отсутствуют	данные отсутствуют
348	737371.94	1297969.12	данные отсутствуют	данные отсутствуют
349	737352.28	1298017.77	данные отсутствуют	данные отсутствуют
350	737342.33	1298023.04	данные отсутствуют	данные отсутствуют
351	737325.26	1298084.49	данные отсутствуют	данные отсутствуют
352	737318.55	1298101.06	данные отсутствуют	данные отсутствуют
353	737307.08	1298129.58	данные отсутствуют	данные отсутствуют
354	737294.53	1298160.74	данные отсутствуют	данные отсутствуют
355	737294.4	1298161.07	данные отсутствуют	данные отсутствуют
356	737292.85	1298164.85	данные отсутствуют	данные отсутствуют
357	737248.67	1298229.1	данные отсутствуют	данные отсутствуют
358	737194.39	1298258.69	данные отсутствуют	данные отсутствуют
359	737194.75	1298258.2	данные отсутствуют	данные отсутствуют
360	737217.48	1298216.71	данные отсутствуют	данные отсутствуют
361	737248.15	1298142.07	данные отсутствуют	данные отсутствуют
362	737260.69	1298110.92	данные отсутствуют	данные отсутствуют
363	737272.19	1298082.34	данные отсутствуют	данные отсутствуют
Государственный регистратор				ФГИС ЕГРН
полное наименование должности			подпись	инициалы, фамилия

М.П.

Раздел 4.2

Выписка из Единого государственного реестра недвижимости об объекте недвижимости  
Сведения о частях земельного участка

Земельный участок				
(вид объекта недвижимости)				
Лист № ____ Раздела <b>4.2</b>		Всего листов раздела <b>4.2</b> : ____		Всего разделов: ____
14.09.2021 № 99/2021/417194763				
Кадастровый номер:			02:22:000000:3587	
Номер точки	Координаты, м		Описание закрепления на местности	Средняя квадратическая погрешность определения координат характерных точек границы части земельного участка, м
	X	Y		
1	2	3	4	5
364	737297.91	1298018.87	данные отсутствуют	данные отсутствуют
365	737325.69	1297950.12	данные отсутствуют	данные отсутствуют
366	737353.83	1297882.69	данные отсутствуют	данные отсутствуют
367	737379.34	1297822.04	данные отсутствуют	данные отсутствуют
368	737409.76	1297747.76	данные отсутствуют	данные отсутствуют
369	737438.37	1297680.22	данные отсутствуют	данные отсутствуют
370	737468.2	1297608.92	данные отсутствуют	данные отсутствуют
371	737496.67	1297537.64	данные отсутствуют	данные отсутствуют
372	737525.71	1297464.49	данные отсутствуют	данные отсутствуют
373	737564.37	1297374.3	данные отсутствуют	данные отсутствуют
374	737589	1297311.67	данные отсутствуют	данные отсутствуют
375	737613.19	1297251.86	данные отсутствуют	данные отсутствуют
376	737627.53	1297195.49	данные отсутствуют	данные отсутствуют
377	737635.92	1297150.41	данные отсутствуют	данные отсутствуют
378	737644.13	1297093.46	данные отсутствуют	данные отсутствуют
379	737732.85	1296650.82	данные отсутствуют	данные отсутствуют
380	737794.61	1296258.7	данные отсутствуют	данные отсутствуют
Государственный регистратор				ФГИС ЕГРН
полное наименование должности			подпись	инициалы, фамилия

М.П.

<b>Земельный участок</b>			
(вид объекта недвижимости)			
Лист № ____ Раздела <b>4.2</b>	Всего листов раздела <b>4.2</b> : ____	Всего разделов: ____	Всего листов выписки: ____
<b>14.09.2021 № 99/2021/417194763</b>			
Кадастровый номер:		<b>02:22:000000:3587</b>	

Номер точки	Координаты, м		Описание закрепления на местности	Средняя квадратическая погрешность определения координат характерных точек границы части земельного участка, м
	X	Y		
1	2	3	4	5
380	737794.61	1296258.7	данные отсутствуют	данные отсутствуют
381	736710.51	1299089.46	данные отсутствуют	данные отсутствуют
382	736746.14	1299122.58	данные отсутствуют	данные отсутствуют
383	736745.75	1299123.45	данные отсутствуют	данные отсутствуют
384	736734.31	1299153.15	данные отсутствуют	данные отсутствуют
385	736729.3	1299166.16	данные отсутствуют	данные отсутствуют
386	736727.97	1299169.31	данные отсутствуют	данные отсутствуют
387	736700.27	1299228.79	данные отсутствуют	данные отсутствуют
388	736699.83	1299229.7	данные отсутствуют	данные отсутствуют
389	736675.22	1299279.87	данные отсутствуют	данные отсутствуют
390	736674.61	1299281.07	данные отсутствуют	данные отсутствуют
391	736639.64	1299347.75	данные отсутствуют	данные отсутствуют
392	736610.33	1299408.2	данные отсутствуют	данные отсутствуют
393	736561.52	1299508.33	данные отсутствуют	данные отсутствуют
394	736517.36	1299601.62	данные отсутствуют	данные отсутствуют
395	736517.13	1299602.11	данные отсутствуют	данные отсутствуют
396	736472.65	1299693.5	данные отсутствуют	данные отсутствуют
Государственный регистратор				ФГИС ЕГРН
полное наименование должности			подпись	инициалы, фамилия

М.П.

Раздел 4.2

Выписка из Единого государственного реестра недвижимости об объекте недвижимости  
Сведения о частях земельного участка

<b>Земельный участок</b>			
(вид объекта недвижимости)			
Лист № ____ Раздела <b>4.2</b>	Всего листов раздела <b>4.2</b> : ____	Всего разделов: ____	Всего листов выписки: ____
<b>14.09.2021 № 99/2021/417194763</b>			
Кадастровый номер:		<b>02:22:000000:3587</b>	

Номер точки	Координаты, м		Описание закрепления на местности	Средняя квадратическая погрешность определения координат характерных точек границы части земельного участка, м
	X	Y		
1	2	3	4	5
397	736427.58	1299785.58	данные отсутствуют	данные отсутствуют
398	736383.51	1299878.87	данные отсутствуют	данные отсутствуют
399	736383.03	1299879.85	данные отсутствуют	данные отсутствуют
400	736355.1	1299935.77	данные отсутствуют	данные отсутствуют
401	736353.26	1299939.13	данные отсутствуют	данные отсутствуют
402	736302.72	1300023.5	данные отсутствуют	данные отсутствуют
403	736302.48	1300023.89	данные отсутствуют	данные отсутствуют
404	736254.17	1300102.86	данные отсутствуют	данные отсутствуют
405	736206.83	1300180.36	данные отсутствуют	данные отсутствуют
406	736155.14	1300265.7	данные отсутствуют	данные отсутствуют
407	736155	1300265.93	данные отсутствуют	данные отсутствуют
408	736108.79	1300341.31	данные отсутствуют	данные отсутствуют
409	736069.33	1300408.7	данные отсутствуют	данные отсутствуют
410	736059.48	1300425.74	данные отсутствуют	данные отсутствуют
411	736026.69	1300391.97	данные отсутствуют	данные отсутствуют
412	736025.64	1300385.85	данные отсутствуют	данные отсутствуют
413	736026.11	1300383.56	данные отсутствуют	данные отсутствуют
Государственный регистратор				ФГИС ЕГРН
полное наименование должности			подпись	инициалы, фамилия

М.П.

<b>Земельный участок</b>			
(вид объекта недвижимости)			
Лист № ____ Раздела <b>4.2</b>	Всего листов раздела <b>4.2</b> : ____	Всего разделов: ____	Всего листов выписки: ____
<b>14.09.2021 № 99/2021/417194763</b>			
Кадастровый номер:		<b>02:22:000000:3587</b>	

Номер точки	Координаты, м		Описание закрепления на местности	Средняя квадратическая погрешность определения координат характерных точек границы части земельного участка, м
	X	Y		
1	2	3	4	5
414	736065.9	1300315.61	данные отсутствуют	данные отсутствуют
415	736112.37	1300239.8	данные отсутствуют	данные отсутствуют
416	736164.11	1300154.38	данные отсутствуют	данные отсутствуют
417	736211.51	1300076.78	данные отсутствуют	данные отсутствуют
418	736259.83	1299997.8	данные отсутствуют	данные отсутствуют
419	736310.37	1299913.43	данные отсутствуют	данные отсутствуют
420	736338.3	1299857.51	данные отсутствуют	данные отсутствуют
421	736382.52	1299763.91	данные отсутствуют	данные отсутствуют
422	736427.74	1299671.52	данные отсутствуют	данные отсутствуют
423	736472.17	1299580.23	данные отсутствуют	данные отсутствуют
424	736516.45	1299486.68	данные отсутствуют	данные отсутствуют
425	736565.34	1299386.38	данные отсутствуют	данные отсутствуют
426	736594.99	1299325.23	данные отсутствуют	данные отсутствуют
427	736630.33	1299257.85	данные отсутствуют	данные отсутствуют
428	736654.94	1299207.68	данные отсутствуют	данные отсутствуют
429	736682.64	1299148.2	данные отсутствуют	данные отсутствуют
430	736687.65	1299135.18	данные отсутствуют	данные отсутствуют

Государственный регистратор		ФГИС ЕГРН
полное наименование должности	подпись	инициалы, фамилия

М.П.

<b>Земельный участок</b>			
(вид объекта недвижимости)			
Лист № ____ Раздела <b>4.2</b>	Всего листов раздела <b>4.2</b> : ____	Всего разделов: ____	Всего листов выписки: ____
<b>14.09.2021 № 99/2021/417194763</b>			
Кадастровый номер:		<b>02:22:000000:3587</b>	

Номер точки	Координаты, м		Описание закрепления на местности	Средняя квадратическая погрешность определения координат характерных точек границы части земельного участка, м
	X	Y		
1	2	3	4	5
431	736571.68	1300884.48	данные отсутствуют	данные отсутствуют
432	736618.89	1300934.32	данные отсутствуют	данные отсутствуют
433	736681.05	1300996.93	данные отсутствуют	данные отсутствуют
434	736683.56	1300999.66	данные отсутствуют	данные отсутствуют
435	736720.05	1301042.31	данные отсутствуют	данные отсутствуют
436	736754.6	1301076.41	данные отсутствуют	данные отсутствуют
437	736755.01	1301076.82	данные отсутствуют	данные отсутствуют
438	736775.89	1301097.92	данные отсутствуют	данные отсутствуют
439	736848.48	1301166.66	данные отсутствуют	данные отсутствуют
440	736882.35	1301198.48	данные отсутствуют	данные отсутствуют
441	736908.56	1301223.11	данные отсутствуют	данные отсутствуют
442	736952.9	1301264.33	данные отсутствуют	данные отсутствуют
443	737007.8	1301310.28	данные отсутствуют	данные отсутствуют
444	737008.99	1301311.31	данные отсутствуют	данные отсутствуют
445	737034.98	1301334.49	данные отсутствуют	данные отсутствуют
446	737095.84	1301379.92	данные отсутствуют	данные отсутствуют
447	737265.31	1301502	данные отсутствуют	данные отсутствуют

Государственный регистратор		ФГИС ЕГРН
полное наименование должности	подпись	инициалы, фамилия

М.П.

<b>Земельный участок</b>			
(вид объекта недвижимости)			
Лист № ____ Раздела <b>4.2</b>	Всего листов раздела <b>4.2</b> : ____	Всего разделов: ____	Всего листов выписки: ____
<b>14.09.2021 № 99/2021/417194763</b>			
Кадастровый номер:		<b>02:22:000000:3587</b>	

Номер точки	Координаты, м		Описание закрепления на местности	Средняя квадратическая погрешность определения координат характерных точек границы части земельного участка, м
	X	Y		
1	2	3	4	5
448	737381.98	1301586.25	данные отсутствуют	данные отсутствуют
449	737384.48	1301588.18	данные отсутствуют	данные отсутствуют
450	737404.83	1301604.92	данные отсутствуют	данные отсутствуют
451	737491.36	1301664.99	данные отсутствуют	данные отсутствуют
452	737512.1	1301678.6	данные отсутствуют	данные отсутствуют
453	737529.83	1301689.53	данные отсутствуют	данные отсутствуют
454	737571.41	1301711.86	данные отсутствуют	данные отсутствуют
455	737592.17	1301723.02	данные отсутствуют	данные отсутствуют
456	737602.3	1301728.19	данные отсутствуют	данные отсутствуют
457	737547.75	1301755.91	данные отсутствуют	данные отсутствуют
458	737504.86	1301732.87	данные отсутствуют	данные отсутствуют
459	737485.26	1301720.79	данные отсутствуют	данные отсутствуют
460	737463.38	1301706.43	данные отсутствуют	данные отсутствуют
461	737374.64	1301644.83	данные отсутствуют	данные отсутствуют
462	737352.71	1301626.79	данные отсутствуют	данные отсутствуют
463	737236.08	1301542.57	данные отсутствуют	данные отсутствуют
464	737066.27	1301420.24	данные отсутствуют	данные отсутствуют
Государственный регистратор				ФГИС ЕГРН
полное наименование должности			подпись	инициалы, фамилия

М.П.

Раздел 4.2

Выписка из Единого государственного реестра недвижимости об объекте недвижимости  
Сведения о частях земельного участка

<b>Земельный участок</b>			
(вид объекта недвижимости)			
Лист № ____ Раздела <b>4.2</b>	Всего листов раздела <b>4.2</b> : ____	Всего разделов: ____	Всего листов выписки: ____
<b>14.09.2021 № 99/2021/417194763</b>			
Кадастровый номер:		<b>02:22:000000:3587</b>	

Номер точки	Координаты, м		Описание закрепления на местности	Средняя квадратическая погрешность определения координат характерных точек границы части земельного участка, м
	X	Y		
1	2	3	4	5
465	737003.32	1301373.25	данные отсутствуют	данные отсутствуют
466	736975.71	1301348.62	данные отсутствуют	данные отсутствуют
467	736919.81	1301301.84	данные отсутствуют	данные отсутствуют
468	736874.42	1301259.64	данные отсутствуют	данные отсутствуют
469	736848.11	1301234.92	данные отсутствуют	данные отсутствуют
470	736772.94	1301153.06	данные отсутствуют	данные отсутствуют
471	736550.3	1300929.47	данные отсутствуют	данные отсутствуют
472	736060.02	1300361.28	данные отсутствуют	данные отсутствуют
473	736071.08	1300372.34	данные отсутствуют	данные отсутствуют
474	736073.69	1300376.31	данные отсутствуют	данные отсутствуют
475	736081.95	1300390.31	данные отсутствуют	данные отсутствуют
476	736158.09	1300466.76	данные отсутствуют	данные отсутствуют
477	736232.65	1300541.45	данные отсутствуют	данные отсутствуют
478	736233.65	1300542.49	данные отсутствуют	данные отсутствуют
479	736302.5	1300615.57	данные отсутствуют	данные отсутствуют
480	736332.08	1300641.91	данные отсутствуют	данные отсутствуют
481	736333.95	1300643.67	данные отсутствуют	данные отсутствуют
Государственный регистратор				ФГИС ЕГРН
полное наименование должности			подпись	инициалы, фамилия

М.П.



<b>Земельный участок</b>			
(вид объекта недвижимости)			
Лист № ____ Раздела <b>4.2</b>	Всего листов раздела <b>4.2</b> : ____	Всего разделов: ____	Всего листов выписки: ____
<b>14.09.2021 № 99/2021/417194763</b>			
Кадастровый номер:		<b>02:22:000000:3587</b>	

Номер точки	Координаты, м		Описание закрепления на местности	Средняя квадратическая погрешность определения координат характерных точек границы части земельного участка, м
	X	Y		
1	2	3	4	5
482	736423.21	1300731.79	данные отсутствуют	данные отсутствуют
483	736424.32	1300732.92	данные отсутствуют	данные отсутствуют
484	736482.24	1300793.85	данные отсутствуют	данные отсутствуют
485	736551.8	1300864.1	данные отсутствуют	данные отсутствуют
486	736539.08	1300889.54	данные отсутствуют	данные отсутствуют
487	736528.24	1300908.41	данные отсутствуют	данные отсутствуют
488	736032.83	1300398.29	данные отсутствуют	данные отсутствуют
489	736057.31	1300359.9	данные отсутствуют	данные отсутствуют
490	740543.11	1299243.64	данные отсутствуют	данные отсутствуют
491	741326.03	1300224.79	данные отсутствуют	данные отсутствуют
492	741325.63	1300224.46	данные отсутствуют	данные отсутствуют
493	741325.47	1300224.32	данные отсутствуют	данные отсутствуют
494	741321.92	1300220.66	данные отсутствуют	данные отсутствуют
495	741314.91	1300212.65	данные отсутствуют	данные отсутствуют
496	741314.06	1300211.64	данные отсутствуют	данные отсутствуют
497	741260.47	1300147.05	данные отсутствуют	данные отсутствуют
498	741229.72	1300110.52	данные отсутствуют	данные отсутствуют
Государственный регистратор				ФГИС ЕГРН
полное наименование должности			подпись	инициалы, фамилия

М.П.

<b>Земельный участок</b>			
(вид объекта недвижимости)			
Лист № ____ Раздела <b>4.2</b>	Всего листов раздела <b>4.2</b> : ____	Всего разделов: ____	Всего листов выписки: ____
<b>14.09.2021 № 99/2021/417194763</b>			
Кадастровый номер:		<b>02:22:000000:3587</b>	

Номер точки	Координаты, м		Описание закрепления на местности	Средняя квадратическая погрешность определения координат характерных точек границы части земельного участка, м
	X	Y		
1	2	3	4	5
499	741228.8	1300109.4	данные отсутствуют	данные отсутствуют
500	741175.71	1300042.48	данные отсутствуют	данные отсутствуют
501	741175.19	1300041.81	данные отсутствуют	данные отсутствуют
502	741146.87	1300004.86	данные отсутствуют	данные отсутствуют
503	741055.63	1299885.97	данные отсутствуют	данные отсутствуют
504	740958.66	1299762.64	данные отсутствуют	данные отсутствуют
505	740957.88	1299761.62	данные отсутствуют	данные отсутствуют
506	740853.66	1299621.76	данные отсутствуют	данные отсутствуют
507	740853.46	1299621.49	данные отсутствуют	данные отсутствуют
508	740847.66	1299613.6	данные отсутствуют	данные отсутствуют
509	740753.22	1299503.37	данные отсутствуют	данные отсутствуют
510	740630.01	1299365.78	данные отсутствуют	данные отсутствуют
511	740530.91	1299261.16	данные отсутствуют	данные отсутствуют
512	740530.34	1299260.54	данные отсутствуют	данные отсутствуют
513	740403.91	1299122.51	данные отсутствуют	данные отсутствуют
514	740319.77	1299033.62	данные отсутствуют	данные отсутствуют
515	740319.04	1299032.83	данные отсутствуют	данные отсутствуют
Государственный регистратор				ФГИС ЕГРН
полное наименование должности			подпись	инициалы, фамилия

М.П.

<b>Земельный участок</b>			
(вид объекта недвижимости)			
Лист № ____ Раздела <b>4.2</b>	Всего листов раздела <b>4.2</b> : ____	Всего разделов: ____	Всего листов выписки: ____
<b>14.09.2021 № 99/2021/417194763</b>			
Кадастровый номер:		<b>02:22:000000:3587</b>	

Номер точки	Координаты, м		Описание закрепления на местности	Средняя квадратическая погрешность определения координат характерных точек границы части земельного участка, м
	X	Y		
1	2	3	4	5
516	740217.8	1298921.11	данные отсутствуют	данные отсутствуют
517	740115.49	1298810.11	данные отсутствуют	данные отсутствуют
518	740030.81	1298718.03	данные отсутствуют	данные отсутствуют
519	740044.06	1298704.6	данные отсутствуют	данные отсутствуют
520	739526.6	1298153.87	данные отсутствуют	данные отсутствуют
521	739692.99	1298332.37	данные отсутствуют	данные отсутствуют
522	739994.43	1298661.69	данные отсутствуют	данные отсутствуют
523	739998.94	1298660.57	данные отсутствуют	данные отсутствуют
524	740035.04	1298699.3	данные отсутствуют	данные отсутствуют
525	740023.96	1298710.58	данные отсутствуют	данные отсутствуют
526	740019.75	1298706.01	данные отсутствуют	данные отсутствуют
527	739905.08	1298584.82	данные отсутствуют	данные отсутствуют
528	739799.07	1298472.87	данные отсутствуют	данные отсутствуют
529	739694.3	1298361.63	данные отсутствуют	данные отсутствуют
530	739693.82	1298361.12	данные отсутствуют	данные отсутствуют
531	739586.57	1298243.98	данные отсутствуют	данные отсутствуют
532	739524.05	1298177.64	данные отсутствуют	данные отсутствуют
Государственный регистратор				ФГИС ЕГРН
полное наименование должности			подпись	инициалы, фамилия

М.П.

Раздел 4.2

Выписка из Единого государственного реестра недвижимости об объекте недвижимости  
Сведения о частях земельного участка

<b>Земельный участок</b>			
(вид объекта недвижимости)			
Лист № ____ Раздела <b>4.2</b>	Всего листов раздела <b>4.2</b> : ____	Всего разделов: ____	Всего листов выписки: ____
<b>14.09.2021 № 99/2021/417194763</b>			
Кадастровый номер:		<b>02:22:000000:3587</b>	

Номер точки	Координаты, м		Описание закрепления на местности	Средняя квадратическая погрешность определения координат характерных точек границы части земельного участка, м
	X	Y		
1	2	3	4	5
533	739521.63	1298174.88	данные отсутствуют	данные отсутствуют
534	739513.14	1298164.43	данные отсутствуют	данные отсутствуют
535	740584.28	1299141.45	данные отсутствуют	данные отсутствуют
536	740611.84	1299170.56	данные отсутствуют	данные отсутствуют
537	740612.41	1299171.17	данные отсутствуют	данные отсутствуют
538	740675.44	1299240.01	данные отсутствуют	данные отсутствуют
539	740675.58	1299240.16	данные отсутствуют	данные отсутствуют
540	740734.82	1299305.41	данные отсутствуют	данные отсутствуют
541	740735.1	1299305.72	данные отсутствуют	данные отсутствуют
542	740830.78	1299412.88	данные отсутствуют	данные отсутствуют
543	740831.42	1299413.62	данные отсутствуют	данные отсутствуют
544	740941.79	1299542.21	данные отсутствуют	данные отсутствуют
545	740943.39	1299544.17	данные отсутствуют	данные отсутствуют
546	741054.06	1299687.17	данные отсутствуют	данные отсутствуют
547	741158.74	1299822.63	данные отсутствуют	данные отсутствуют
548	741243.64	1299932.99	данные отсутствуют	данные отсутствуют
549	741243.77	1299933.16	данные отсутствуют	данные отсутствуют
Государственный регистратор				ФГИС ЕГРН
полное наименование должности			подпись	инициалы, фамилия

М.П.

<b>Земельный участок</b>			
(вид объекта недвижимости)			
Лист № ____ Раздела <b>4.2</b>	Всего листов раздела <b>4.2</b> : ____	Всего разделов: ____	Всего листов выписки: ____
<b>14.09.2021 № 99/2021/417194763</b>			
Кадастровый номер:		<b>02:22:000000:3587</b>	

Номер точки	Координаты, м		Описание закрепления на местности	Средняя квадратическая погрешность определения координат характерных точек границы части земельного участка, м
	X	Y		
1	2	3	4	5
550	741326.28	1300041.36	данные отсутствуют	данные отсутствуют
551	741358.27	1300080.85	данные отсутствуют	данные отсутствуют
552	741358.4	1300081.01	данные отсутствуют	данные отсутствуют
553	741386.17	1300115.57	данные отсутствуют	данные отсутствуют
554	741400.11	1300131.1	данные отсутствуют	данные отсутствуют
555	741432.42	1300157.12	данные отсутствуют	данные отсутствуют
556	741443.26	1300164.54	данные отсутствуют	данные отсутствуют
557	741339.2	1300113.22	данные отсутствуют	данные отсутствуют
558	741259.71	1300016.5	данные отсутствуют	данные отсутствуют
559	741086.66	1299787.82	данные отсутствуют	данные отсутствуют
560	740815.22	1299449.45	данные отсутствуют	данные отсутствуют
561	740550.43	1299165.66	данные отсутствуют	данные отсутствуют
562	738206.35	1296710.95	данные отсутствуют	данные отсутствуют
563	738563.35	1297100.52	данные отсутствуют	данные отсутствуют
564	738674.84	1297230.79	данные отсутствуют	данные отсутствуют
565	738817.64	1297382.36	данные отсутствуют	данные отсутствуют
566	738966.7	1297540.19	данные отсутствуют	данные отсутствуют

Государственный регистратор		ФГИС ЕГРН
полное наименование должности	подпись	инициалы, фамилия

М.П.

<b>Земельный участок</b>			
(вид объекта недвижимости)			
Лист № ____ Раздела <b>4.2</b>	Всего листов раздела <b>4.2</b> : ____	Всего разделов: ____	Всего листов выписки: ____
<b>14.09.2021 № 99/2021/417194763</b>			
Кадастровый номер:		<b>02:22:000000:3587</b>	

Номер точки	Координаты, м		Описание закрепления на местности	Средняя квадратическая погрешность определения координат характерных точек границы части земельного участка, м
	X	Y		
1	2	3	4	5
567	739125.78	1297721.83	данные отсутствуют	данные отсутствуют
568	739184.66	1297781.95	данные отсутствуют	данные отсутствуют
569	739512.12	1298152.18	данные отсутствуют	данные отсутствуют
570	739506.64	1298156.43	данные отсутствуют	данные отсутствуют
571	739493.67	1298140.46	данные отсутствуют	данные отсутствуют
572	739436.12	1298078.89	данные отсутствуют	данные отсутствуют
573	739366.09	1298003.39	данные отсутствуют	данные отсутствуют
574	739310.41	1297946.83	данные отсутствуют	данные отсутствуют
575	739306.08	1297941.81	данные отсутствуют	данные отсутствуют
576	739280.53	1297907.84	данные отсутствуют	данные отсутствуют
577	739177.68	1297791.52	данные отсутствуют	данные отсутствуют
578	739070.25	1297674.56	данные отсутствуют	данные отсутствуют
579	738967.34	1297566.26	данные отсутствуют	данные отсутствуют
580	738857.01	1297449.27	данные отсутствуют	данные отсутствуют
581	738751.54	1297340.27	данные отсутствуют	данные отсутствуют
582	738750.32	1297338.97	данные отсутствуют	данные отсутствуют
583	738639.13	1297215.54	данные отсутствуют	данные отсутствуют

Государственный регистратор		ФГИС ЕГРН
полное наименование должности	подпись	инициалы, фамилия

М.П.

<b>Земельный участок</b>			
(вид объекта недвижимости)			
Лист №	Раздела <b>4.2</b>	Всего листов раздела <b>4.2</b> : ____	Всего разделов: ____
Всего листов выписки: ____			
<b>14.09.2021 № 99/2021/417194763</b>			
Кадастровый номер:		<b>02:22:000000:3587</b>	

Номер точки	Координаты, м		Описание закрепления на местности	Средняя квадратическая погрешность определения координат характерных точек границы части земельного участка, м
	X	Y		
1	2	3	4	5
584	738534.26	1297100.41	данные отсутствуют	данные отсутствуют
585	738424.07	1296984.99	данные отсутствуют	данные отсутствуют
586	738422	1296982.78	данные отсутствуют	данные отсутствуют
587	738321.44	1296873.43	данные отсутствуют	данные отсутствуют
588	738215.41	1296759.89	данные отсутствуют	данные отсутствуют
589	738215.27	1296759.74	данные отсутствуют	данные отсутствуют
590	738108.25	1296644.2	данные отсутствуют	данные отсутствуют
591	738003.48	1296532.96	данные отсутствуют	данные отсутствуют
592	737947.24	1296474.7	данные отсутствуют	данные отсутствуют
593	737946.92	1296474.36	данные отсутствуют	данные отсутствуют
594	737825.63	1296346.37	данные отсутствуют	данные отсутствуют
595	737809	1296331.17	данные отсутствуют	данные отсутствуют
596	737806.47	1296328.68	данные отсутствуют	данные отсутствуют
597	737786.85	1296307.99	данные отсутствуют	данные отсутствуют

Государственный регистратор		ФГИС ЕГРН
полное наименование должности	подпись	инициалы, фамилия

М.П.

<b>Земельный участок</b>				
(вид объекта недвижимости)				
Лист №	Раздела <b>4.2</b>	Всего листов раздела <b>4.2</b> : ____	Всего разделов: ____	Всего листов выписки: ____
<b>14.09.2021 № 99/2021/417194763</b>				
Кадастровый номер:		<b>02:22:000000:3587</b>		
Сведения о характерных точках границы части (частей) земельного участка				
Учетный номер части: 6				
Система координат: МСК-05				
Зона №				
Номер точки	Координаты, м		Описание закрепления на местности	Средняя квадратическая погрешность определения координат характерных точек границы части земельного участка, м
	X	Y		
1	2	3	4	5
1	742331.93	1299808.61	данные отсутствуют	данные отсутствуют
2	742392.51	1299808.61	данные отсутствуют	данные отсутствуют
3	742392.78	1299808.78	данные отсутствуют	данные отсутствуют
4	742352.45	1299822.57	данные отсутствуют	данные отсутствуют
5	742230.05	1299859.96	данные отсутствуют	данные отсутствуют
6	741856.68	1299979.05	данные отсутствуют	данные отсутствуют
7	741754.82	1300025.96	данные отсутствуют	данные отсутствуют
8	741720.1	1300025.55	данные отсутствуют	данные отсутствуют
9	741410.06	1300181.21	данные отсутствуют	данные отсутствуют
9	741410.06	1300181.21	данные отсутствуют	данные отсутствуют
10	741397.97	1300169.62	данные отсутствуют	данные отсутствуют
11	741622.33	1300063.3	данные отсутствуют	данные отсутствуют
12	741848.85	1299958.98	данные отсутствуют	данные отсутствуют
13	742223.68	1299839.43	данные отсутствуют	данные отсутствуют
14	742329.09	1299807.03	данные отсутствуют	данные отсутствуют
15	741352.64	1300211.44	данные отсутствуют	данные отсутствуют

Государственный регистратор		ФГИС ЕГРН
полное наименование должности	подпись	инициалы, фамилия

М.П.

<b>Земельный участок</b>			
(вид объекта недвижимости)			
Лист № ____ Раздела <b>4.2</b>	Всего листов раздела <b>4.2</b> : ____	Всего разделов: ____	Всего листов выписки: ____
<b>14.09.2021 № 99/2021/417194763</b>			
Кадастровый номер:		<b>02:22:000000:3587</b>	

Номер точки	Координаты, м		Описание закрепления на местности	Средняя квадратическая погрешность определения координат характерных точек границы части земельного участка, м
	X	Y		
1	2	3	4	5
15	741352.64	1300211.44	данные отсутствуют	данные отсутствуют
15	741352.64	1300211.44	данные отсутствуют	данные отсутствуют
16	741299.87	1300237.92	данные отсутствуют	данные отсутствуют
17	741125.16	1300326.66	данные отсутствуют	данные отсутствуют
18	741307.96	1300213.1	данные отсутствуют	данные отсутствуют
19	741326.6	1300203.44	данные отсутствуют	данные отсутствуют
20	741340.82	1300196.7	данные отсутствуют	данные отсутствуют
21	740597.69	1300708.59	данные отсутствуют	данные отсутствуют
22	740266.92	1300965.18	данные отсутствуют	данные отсутствуют
23	740223.65	1300927.09	данные отсутствуют	данные отсутствуют
24	740175.25	1300876.02	данные отсутствуют	данные отсутствуют
25	740186.31	1300856.43	данные отсутствуют	данные отсутствуют
26	740238.59	1300911.59	данные отсутствуют	данные отсутствуют
27	740270.24	1300939.46	данные отсутствуют	данные отсутствуют
28	740303.69	1300916.23	данные отсутствуют	данные отсутствуют
29	740348.55	1300880.68	данные отсутствуют	данные отсутствуют
30	740771.83	1300562.74	данные отсутствуют	данные отсутствуют

Государственный регистратор		ФГИС ЕГРН
полное наименование должности	подпись	инициалы, фамилия

М.П.

<b>Земельный участок</b>			
(вид объекта недвижимости)			
Лист № ____ Раздела <b>4.2</b>	Всего листов раздела <b>4.2</b> : ____	Всего разделов: ____	Всего листов выписки: ____
<b>14.09.2021 № 99/2021/417194763</b>			
Кадастровый номер:		<b>02:22:000000:3587</b>	

Номер точки	Координаты, м		Описание закрепления на местности	Средняя квадратическая погрешность определения координат характерных точек границы части земельного участка, м
	X	Y		
1	2	3	4	5
31	740852.52	1300503.02	данные отсутствуют	данные отсутствуют
32	739489.58	1300113.63	данные отсутствуют	данные отсутствуют
33	739602.87	1300234.7	данные отсутствуют	данные отсутствуют
34	739780.36	1300423.24	данные отсутствуют	данные отсутствуют
35	740100.1	1300765.48	данные отсутствуют	данные отсутствуют
36	740134.1	1300801.35	данные отсутствуют	данные отсутствуют
37	740119.83	1300812.83	данные отсутствуют	данные отсутствуют
38	740117.84	1300815.45	данные отсутствуют	данные отсутствуют
39	740084.44	1300780.21	данные отсутствуют	данные отсутствуют
40	739764.68	1300437.95	данные отсутствуют	данные отсутствуют
41	739587.19	1300249.41	данные отсутствуют	данные отсутствуют
42	739572.58	1300233.8	данные отсутствуют	данные отсутствуют
43	739581.83	1300224.55	данные отсутствуют	данные отсутствуют
44	739509.57	1300145.45	данные отсутствуют	данные отсутствуют
45	739505.36	1300140.82	данные отсутствуют	данные отсутствуют
46	739489.28	1300123.24	данные отсутствуют	данные отсутствуют
47	739474.98	1300109.51	данные отсутствуют	данные отсутствуют

Государственный регистратор		ФГИС ЕГРН
полное наименование должности	подпись	инициалы, фамилия

М.П.

<b>Земельный участок</b>			
(вид объекта недвижимости)			
Лист № ____ Раздела <b>4.2</b>	Всего листов раздела <b>4.2</b> : ____	Всего разделов: ____	Всего листов выписки: ____
<b>14.09.2021 № 99/2021/417194763</b>			
Кадастровый номер:		<b>02:22:000000:3587</b>	

Номер точки	Координаты, м		Описание закрепления на местности	Средняя квадратическая погрешность определения координат характерных точек границы части земельного участка, м
	X	Y		
1	2	3	4	5
48	738740.06	1300899.43	данные отсутствуют	данные отсутствуют
49	738763.93	1300927.26	данные отсутствуют	данные отсутствуют
50	738759.74	1300962.78	данные отсутствуют	данные отсутствуют
51	738752.4	1300973.28	данные отсутствуют	данные отсутствуют
52	738746.24	1300926.09	данные отсутствуют	данные отсутствуют
53	738731.77	1300904.9	данные отсутствуют	данные отсутствуют
54	739048.83	1299751.51	данные отсутствуют	данные отсутствуют
55	739086.29	1299784.37	данные отсутствуют	данные отсутствуют
56	739172.36	1299858.65	данные отсутствуют	данные отсутствуют
57	739214.75	1299897.53	данные отсутствуют	данные отсутствуют
58	739298.32	1299970.86	данные отсутствуют	данные отсутствуют
59	739293.47	1299968.34	данные отсутствуют	данные отсутствуют
60	739096.82	1299810.37	данные отсутствуют	данные отсутствуют
61	739023.89	1299756.21	данные отсутствуют	данные отсутствуют
62	739027.39	1299753.06	данные отсутствуют	данные отсутствуют
63	739027.18	1299750.26	данные отсутствуют	данные отсутствуют
64	739028.34	1299749.24	данные отсутствуют	данные отсутствуют
Государственный регистратор				ФГИС ЕГРН
полное наименование должности			подпись	инициалы, фамилия

М.П.

Раздел 4.2

Выписка из Единого государственного реестра недвижимости об объекте недвижимости  
Сведения о частях земельного участка

<b>Земельный участок</b>			
(вид объекта недвижимости)			
Лист № ____ Раздела <b>4.2</b>	Всего листов раздела <b>4.2</b> : ____	Всего разделов: ____	Всего листов выписки: ____
<b>14.09.2021 № 99/2021/417194763</b>			
Кадастровый номер:		<b>02:22:000000:3587</b>	

Номер точки	Координаты, м		Описание закрепления на местности	Средняя квадратическая погрешность определения координат характерных точек границы части земельного участка, м
	X	Y		
1	2	3	4	5
65	739047.31	1299730.67	данные отсутствуют	данные отсутствуют
66	738795.14	1301134.5	данные отсутствуют	данные отсутствуют
67	738795.85	1301139.94	данные отсутствуют	данные отсутствуют
68	738791.63	1301149.03	данные отсутствуют	данные отсутствуют
69	738723.6	1301181.15	данные отсутствуют	данные отсутствуют
70	738283.33	1301389.05	данные отсутствуют	данные отсутствуют
71	737988.62	1301534.41	данные отсутствуют	данные отсутствуют
72	737515.57	1301746.2	данные отсутствуют	данные отсутствуют
73	737495.23	1301731.76	данные отсутствуют	данные отсутствуют
74	738080.22	1301469.84	данные отсутствуют	данные отсутствуют
75	738351.4	1301348.79	данные отсутствуют	данные отсутствуют
76	738545.5	1301251.34	данные отсутствуют	данные отсутствуют
77	738733.73	1301157.43	данные отсутствуют	данные отсутствуют
78	738773.58	1301135.48	данные отсутствуют	данные отсутствуют
79	738772.76	1301129.25	данные отсутствуют	данные отсутствуют
80	738778.55	1301127.86	данные отсутствуют	данные отсутствуют
81	737262.6	1298208.84	данные отсутствуют	данные отсутствуют
Государственный регистратор				ФГИС ЕГРН
полное наименование должности			подпись	инициалы, фамилия

М.П.

<b>Земельный участок</b>			
(вид объекта недвижимости)			
Лист № ____ Раздела <b>4.2</b>	Всего листов раздела <b>4.2</b> : ____	Всего разделов: ____	Всего листов выписки: ____
<b>14.09.2021 № 99/2021/417194763</b>			
Кадастровый номер:		<b>02:22:000000:3587</b>	

Номер точки	Координаты, м		Описание закрепления на местности	Средняя квадратическая погрешность определения координат характерных точек границы части земельного участка, м
	X	Y		
1	2	3	4	5
82	737250.04	1298227.11	данные отсутствуют	данные отсутствуют
83	737231.46	1298220.18	данные отсутствуют	данные отсутствуют
84	737211.08	1298249.6	данные отсутствуют	данные отсутствуют
85	737182.85	1298264.99	данные отсутствуют	данные отсутствуют
86	737188.47	1298253.86	данные отсутствуют	данные отсутствуют
87	737189.64	1298252.35	данные отсутствуют	данные отсутствуют
88	737201.72	1298232.03	данные отсутствуют	данные отсутствуют
89	737210.76	1298212.3	данные отсутствуют	данные отсутствуют
90	737223.31	1298194.19	данные отсутствуют	данные отсутствуют
91	740951.21	1299701.09	данные отсутствуют	данные отсутствуют
91	740951.21	1299701.09	данные отсутствуют	данные отсутствуют
92	741218.1	1300043.72	данные отсутствуют	данные отсутствуют
92	741218.1	1300043.72	данные отсутствуют	данные отсутствуют
93	741352.49	1300211.52	данные отсутствуют	данные отсутствуют
94	741320.59	1300186.74	данные отсутствуют	данные отсутствуют
95	741220.96	1300060.76	данные отсутствуют	данные отсутствуют
96	741117.21	1299920.8	данные отсутствуют	данные отсутствуют

Государственный регистратор		ФГИС ЕГРН
полное наименование должности	подпись	инициалы, фамилия

М.П.

<b>Земельный участок</b>			
(вид объекта недвижимости)			
Лист № ____ Раздела <b>4.2</b>	Всего листов раздела <b>4.2</b> : ____	Всего разделов: ____	Всего листов выписки: ____
<b>14.09.2021 № 99/2021/417194763</b>			
Кадастровый номер:		<b>02:22:000000:3587</b>	

Номер точки	Координаты, м		Описание закрепления на местности	Средняя квадратическая погрешность определения координат характерных точек границы части земельного участка, м
	X	Y		
1	2	3	4	5
97	741011.36	1299781.78	данные отсутствуют	данные отсутствуют
98	740894.99	1299632.26	данные отсутствуют	данные отсутствуют
99	740652.3	1299354.19	данные отсутствуют	данные отсутствуют
100	740742.02	1299445.03	данные отсутствуют	данные отсутствуют
100	740742.02	1299445.03	данные отсутствуют	данные отсутствуют
101	740838.56	1299563.2	данные отсутствуют	данные отсутствуют
102	740682.59	1299386.79	данные отсутствуют	данные отсутствуют
103	739455.56	1298088.23	данные отсутствуют	данные отсутствуют
104	739381.66	1298159.88	данные отсутствуют	данные отсутствуют
105	739292.86	1298238.39	данные отсутствуют	данные отсутствуют
106	739036.57	1298475.64	данные отсутствуют	данные отсутствуют
107	738801.98	1298687.71	данные отсутствуют	данные отсутствуют
108	738782.55	1298659.6	данные отсутствуют	данные отсутствуют
109	739013.61	1298450.57	данные отсутствуют	данные отсутствуют
110	739269.85	1298213.36	данные отсутствуют	данные отсутствуют
111	739358.28	1298135.19	данные отсутствуют	данные отсутствуют
112	739433.02	1298062.74	данные отсутствуют	данные отсутствуют

Государственный регистратор		ФГИС ЕГРН
полное наименование должности	подпись	инициалы, фамилия

М.П.

<b>Земельный участок</b>			
(вид объекта недвижимости)			
Лист № ____ Раздела <b>4.2</b>	Всего листов раздела <b>4.2</b> : ____	Всего разделов: ____	Всего листов выписки: ____
<b>14.09.2021 № 99/2021/417194763</b>			
Кадастровый номер:		<b>02:22:000000:3587</b>	

Номер точки	Координаты, м		Описание закрепления на местности	Средняя квадратическая погрешность определения координат характерных точек границы части земельного участка, м
	X	Y		
1	2	3	4	5
113	738843.3	1298627.33	данные отсутствуют	данные отсутствуют
114	738844.81	1298628.97	данные отсутствуют	данные отсутствуют
115	738846.46	1298627.46	данные отсутствуют	данные отсутствуют
116	738844.95	1298625.81	данные отсутствуют	данные отсутствуют
117	738932.25	1298545.93	данные отсутствуют	данные отсутствуют
118	738933.76	1298547.58	данные отсутствуют	данные отсутствуют
119	738935.41	1298546.07	данные отсутствуют	данные отсутствуют
120	738933.9	1298544.42	данные отсутствуют	данные отсутствуют
121	739021.97	1298464.13	данные отсутствуют	данные отсутствуют
122	739023.48	1298465.78	данные отсутствуют	данные отсутствуют
123	739025.13	1298464.27	данные отсутствуют	данные отсутствуют
124	739023.63	1298462.62	данные отсутствуют	данные отсутствуют
125	739109.86	1298383.7	данные отсутствуют	данные отсутствуют
126	739111.37	1298385.35	данные отсутствуют	данные отсутствуют
127	739113.02	1298383.84	данные отсутствуют	данные отсутствуют
128	739111.51	1298382.19	данные отсутствуют	данные отсутствуют
129	739193.64	1298307.25	данные отсутствуют	данные отсутствуют
Государственный регистратор				ФГИС ЕГРН
полное наименование должности			подпись	инициалы, фамилия

М.П.

Раздел 4.2

Выписка из Единого государственного реестра недвижимости об объекте недвижимости  
Сведения о частях земельного участка

<b>Земельный участок</b>			
(вид объекта недвижимости)			
Лист № ____ Раздела <b>4.2</b>	Всего листов раздела <b>4.2</b> : ____	Всего разделов: ____	Всего листов выписки: ____
<b>14.09.2021 № 99/2021/417194763</b>			
Кадастровый номер:		<b>02:22:000000:3587</b>	

Номер точки	Координаты, м		Описание закрепления на местности	Средняя квадратическая погрешность определения координат характерных точек границы части земельного участка, м
	X	Y		
1	2	3	4	5
130	739195.15	1298308.9	данные отсутствуют	данные отсутствуют
131	739196.8	1298307.39	данные отсутствуют	данные отсутствуют
132	739195.29	1298305.74	данные отсутствуют	данные отсутствуют
133	739280.14	1298227.22	данные отсутствуют	данные отсутствуют
134	739281.66	1298228.86	данные отсутствуют	данные отсутствуют
135	739283.3	1298227.34	данные отсутствуют	данные отсутствуют
136	739281.78	1298225.7	данные отсутствуют	данные отсутствуют
137	739369.53	1298146.37	данные отсутствуют	данные отсутствуют
138	739371.03	1298148.03	данные отсутствуют	данные отсутствуют
139	739372.69	1298146.53	данные отсутствуют	данные отсутствуют
140	739371.19	1298144.87	данные отсутствуют	данные отсутствуют
141	738372.09	1296886.23	данные отсутствуют	данные отсутствуют
142	738489.44	1297010.33	данные отсутствуют	данные отсутствуют
142	738489.44	1297010.33	данные отсутствуют	данные отсутствуют
143	738504.92	1297029.22	данные отсутствуют	данные отсутствуют
144	738441.42	1296962.98	данные отсутствуют	данные отсутствуют
145	738380.05	1296895.24	данные отсутствуют	данные отсутствуют
Государственный регистратор				ФГИС ЕГРН
полное наименование должности			подпись	инициалы, фамилия

М.П.



<b>Земельный участок</b>			
(вид объекта недвижимости)			
Лист № ____ Раздела <b>4.2</b>	Всего листов раздела <b>4.2</b> : ____	Всего разделов: ____	Всего листов выписки: ____
<b>14.09.2021 № 99/2021/417194763</b>			
Кадастровый номер:		<b>02:22:000000:3587</b>	

Номер точки	Координаты, м		Описание закрепления на местности	Средняя квадратическая погрешность определения координат характерных точек границы части земельного участка, м
	X	Y		
1	2	3	4	5
146	737819.28	1296278.79	данные отсутствуют	данные отсутствуют
146	737819.28	1296278.79	данные отсутствуют	данные отсутствуют
146	737819.28	1296278.79	данные отсутствуют	данные отсутствуют
147	738079.45	1296569.26	данные отсутствуют	данные отсутствуют
148	737980.3	1296463.29	данные отсутствуют	данные отсутствуют
149	737916.85	1296396.19	данные отсутствуют	данные отсутствуют
150	737865.81	1296346.36	данные отсутствуют	данные отсутствуют
151	737817.45	1296290.92	данные отсутствуют	данные отсутствуют
152	737821.88	1296289.11	данные отсутствуют	данные отсутствуют
152	737821.88	1296289.11	данные отсутствуют	данные отсутствуют
152	737821.88	1296289.11	данные отсутствуют	данные отсутствуют
153	737828.09	1296291.94	данные отсутствуют	данные отсутствуют
153	737828.09	1296291.94	данные отсутствуют	данные отсутствуют
154	737828.93	1296290.12	данные отсутствуют	данные отсутствуют
154	737828.93	1296290.12	данные отсутствуют	данные отсутствуют
155	737823.15	1296287.44	данные отсутствуют	данные отсутствуют
155	737823.15	1296287.44	данные отсутствуют	данные отсутствуют

Государственный регистратор		ФГИС ЕГРН
полное наименование должности	подпись	инициалы, фамилия

М.П.

<b>Земельный участок</b>			
(вид объекта недвижимости)			
Лист № ____ Раздела <b>4.2</b>	Всего листов раздела <b>4.2</b> : ____	Всего разделов: ____	Всего листов выписки: ____
<b>14.09.2021 № 99/2021/417194763</b>			
Кадастровый номер:		<b>02:22:000000:3587</b>	

Номер точки	Координаты, м		Описание закрепления на местности	Средняя квадратическая погрешность определения координат характерных точек границы части земельного участка, м
	X	Y		
1	2	3	4	5
155	737823.15	1296287.44	данные отсутствуют	данные отсутствуют
156	737822.62	1296286.94	данные отсутствуют	данные отсутствуют
156	737822.62	1296286.94	данные отсутствуют	данные отсутствуют
156	737822.62	1296286.94	данные отсутствуют	данные отсутствуют
157	737819.77	1296280.04	данные отсутствуют	данные отсутствуют
157	737819.77	1296280.04	данные отсутствуют	данные отсутствуют
157	737819.77	1296280.04	данные отсутствуют	данные отсутствуют
158	737817.91	1296280.81	данные отсутствуют	данные отсутствуют
158	737817.91	1296280.81	данные отсутствуют	данные отсутствуют
158	737817.91	1296280.81	данные отсутствуют	данные отсутствуют
159	737820.67	1296287.45	данные отсутствуют	данные отсутствуют
159	737820.67	1296287.45	данные отсутствуют	данные отсутствуют
159	737820.67	1296287.45	данные отсутствуют	данные отсутствуют
160	737816.06	1296289.32	данные отсутствуют	данные отсутствуют
161	737812.13	1296284.82	данные отсутствуют	данные отсутствуют
162	737809.93	1296271.17	данные отсутствуют	данные отсутствуют
163	734687.68	1299517.06	данные отсутствуют	данные отсутствуют

Государственный регистратор		ФГИС ЕГРН
полное наименование должности	подпись	инициалы, фамилия

М.П.

<b>Земельный участок</b>			
(вид объекта недвижимости)			
Лист № ____ Раздела <b>4.2</b>	Всего листов раздела <b>4.2</b> : ____	Всего разделов: ____	Всего листов выписки: ____
<b>14.09.2021 № 99/2021/417194763</b>			
Кадастровый номер:		<b>02:22:000000:3587</b>	

Номер точки	Координаты, м		Описание закрепления на местности	Средняя квадратическая погрешность определения координат характерных точек границы части земельного участка, м
	X	Y		
1	2	3	4	5
164	734818.74	1299599.17	данные отсутствуют	данные отсутствуют
165	734951.28	1299679.11	данные отсутствуют	данные отсутствуют
166	735087.05	1299766.71	данные отсутствуют	данные отсутствуют
167	735286.15	1299886.74	данные отсутствуют	данные отсутствуют
168	735256.73	1299883.14	данные отсутствуют	данные отсутствуют
169	735161.85	1299851.51	данные отсутствуют	данные отсутствуют
170	735069.32	1299795.72	данные отсутствуют	данные отсутствуют
171	734933.5	1299708.09	данные отсутствуют	данные отсутствуют
172	734801.06	1299628.21	данные отсутствуют	данные отсутствуют
173	734685.01	1299555.5	данные отсутствуют	данные отсутствуют
174	734557.24	1299437.52	данные отсутствуют	данные отсутствуют
175	735212.35	1299860.33	данные отсутствуют	данные отсутствуют
176	735211.17	1299862.24	данные отсутствуют	данные отсутствуют
177	735213.08	1299863.41	данные отсутствуют	данные отсутствуют
178	735214.25	1299861.5	данные отсутствуют	данные отсутствуют
179	735078.54	1299778.57	данные отсутствуют	данные отсутствуют
180	735077.37	1299780.48	данные отсутствуют	данные отсутствуют
Государственный регистратор				ФГИС ЕГРН
полное наименование должности			подпись	инициалы, фамилия

М.П.

Раздел 4.2

Выписка из Единого государственного реестра недвижимости об объекте недвижимости  
Сведения о частях земельного участка

<b>Земельный участок</b>			
(вид объекта недвижимости)			
Лист № ____ Раздела <b>4.2</b>	Всего листов раздела <b>4.2</b> : ____	Всего разделов: ____	Всего листов выписки: ____
<b>14.09.2021 № 99/2021/417194763</b>			
Кадастровый номер:		<b>02:22:000000:3587</b>	

Номер точки	Координаты, м		Описание закрепления на местности	Средняя квадратическая погрешность определения координат характерных точек границы части земельного участка, м
	X	Y		
1	2	3	4	5
181	735079.29	1299781.64	данные отсутствуют	данные отсутствуют
182	735080.45	1299779.73	данные отсутствуют	данные отсутствуют
183	734938.73	1299692.26	данные отсутствуют	данные отсутствуют
184	734937.55	1299694.17	данные отсутствуют	данные отсутствуют
185	734939.46	1299695.34	данные отсутствуют	данные отсутствуют
186	734940.63	1299693.44	данные отсутствуют	данные отсутствуют
187	734807.75	1299611.7	данные отсутствуют	данные отсутствуют
188	734806.58	1299613.6	данные отсутствуют	данные отсутствуют
189	734808.49	1299614.78	данные отсутствуют	данные отсутствуют
190	734809.66	1299612.87	данные отсутствуют	данные отсутствуют
191	734676	1299530.55	данные отсутствуют	данные отсутствуют
192	734674.82	1299532.45	данные отсутствуют	данные отсутствуют
193	734676.73	1299533.62	данные отсутствуют	данные отсутствуют
194	734677.9	1299531.72	данные отсутствуют	данные отсутствуют
195	733450.78	1298426.91	данные отсутствуют	данные отсутствуют
196	733539.54	1298548.84	данные отсутствуют	данные отсутствуют
197	733629.43	1298668.56	данные отсутствуют	данные отсутствуют
Государственный регистратор				ФГИС ЕГРН
полное наименование должности			подпись	инициалы, фамилия

М.П.

<b>Земельный участок</b>			
(вид объекта недвижимости)			
Лист № ____ Раздела <b>4.2</b>	Всего листов раздела <b>4.2</b> : ____	Всего разделов: ____	Всего листов выписки: ____
<b>14.09.2021 № 99/2021/417194763</b>			
Кадастровый номер:		<b>02:22:000000:3587</b>	

Номер точки	Координаты, м		Описание закрепления на местности	Средняя квадратическая погрешность определения координат характерных точек границы части земельного участка, м
	X	Y		
1	2	3	4	5
198	733718.67	1298790.59	данные отсутствуют	данные отсутствуют
199	733897.01	1299031.65	данные отсутствуют	данные отсутствуют
200	733909.49	1299039.3	данные отсутствуют	данные отсутствуют
201	733904.63	1299072.34	данные отсутствуют	данные отсутствуют
202	733874.71	1299056.6	данные отсутствуют	данные отсутствуют
203	733781.69	1298933.08	данные отсутствуют	данные отсутствуют
204	733602.18	1298688.89	данные отсутствуют	данные отсутствуют
205	733512.28	1298569.16	данные отсутствуют	данные отсутствуют
206	733423.46	1298447.15	данные отсутствуют	данные отсутствуют
207	733341.32	1298336.45	данные отсутствуют	данные отсутствуют
208	733364.78	1298311.01	данные отсутствуют	данные отсутствуют
209	733886.89	1299042.53	данные отсутствуют	данные отсутствуют
210	733882.39	1299046.25	данные отсутствуют	данные отсутствуют
211	733883.67	1299047.79	данные отсутствуют	данные отсутствуют
212	733888.3	1299044.5	данные отсутствуют	данные отсутствуют
213	733889.47	1299042.6	данные отсутствуют	данные отсутствуют
214	733887.57	1299041.43	данные отсутствуют	данные отсутствуют

Государственный регистратор		ФГИС ЕГРН
полное наименование должности	подпись	инициалы, фамилия

М.П.

<b>Земельный участок</b>			
(вид объекта недвижимости)			
Лист № ____ Раздела <b>4.2</b>	Всего листов раздела <b>4.2</b> : ____	Всего разделов: ____	Всего листов выписки: ____
<b>14.09.2021 № 99/2021/417194763</b>			
Кадастровый номер:		<b>02:22:000000:3587</b>	

Номер точки	Координаты, м		Описание закрепления на местности	Средняя квадратическая погрешность определения координат характерных точек границы части земельного участка, м
	X	Y		
1	2	3	4	5
215	733794.3	1298921.2	данные отсутствуют	данные отсутствуют
216	733795.63	1298922.99	данные отсутствуют	данные отсутствуют
217	733797.43	1298921.66	данные отсутствуют	данные отсутствуют
218	733796.1	1298919.87	данные отсутствуют	данные отсутствуют
219	733704.58	1298800.03	данные отсутствуют	данные отсутствуют
220	733705.91	1298801.82	данные отсутствуют	данные отсутствуют
221	733707.71	1298800.49	данные отсутствуют	данные отсутствуют
222	733706.38	1298798.69	данные отсутствуют	данные отсутствуют
223	733613.77	1298677.5	данные отсутствуют	данные отсутствуют
224	733615.1	1298679.3	данные отсутствуют	данные отсутствуют
225	733616.89	1298677.97	данные отсутствуют	данные отсутствуют
226	733615.56	1298676.17	данные отсутствуют	данные отсутствуют
227	733523.16	1298558.21	данные отсутствуют	данные отсутствуют
228	733524.49	1298560.01	данные отсутствуют	данные отсутствуют
229	733526.29	1298558.68	данные отсутствуют	данные отсутствуют
230	733524.96	1298556.88	данные отсутствуют	данные отсутствуют
231	733433.07	1298436.61	данные отсутствуют	данные отсутствуют

Государственный регистратор		ФГИС ЕГРН
полное наименование должности	подпись	инициалы, фамилия

М.П.

<b>Земельный участок</b>			
(вид объекта недвижимости)			
Лист № ____ Раздела <b>4.2</b>	Всего листов раздела <b>4.2</b> : ____	Всего разделов: ____	Всего листов выписки: ____
<b>14.09.2021 № 99/2021/417194763</b>			
Кадастровый номер:		<b>02:22:000000:3587</b>	

Номер точки	Координаты, м		Описание закрепления на местности	Средняя квадратическая погрешность определения координат характерных точек границы части земельного участка, м
	X	Y		
1	2	3	4	5
232	733434.4	1298438.4	данные отсутствуют	данные отсутствуют
233	733436.19	1298437.07	данные отсутствуют	данные отсутствуют
234	733434.86	1298435.28	данные отсутствуют	данные отсутствуют
235	738531.37	1299025.47	данные отсутствуют	данные отсутствуют
236	738533.73	1299027.16	данные отсутствуют	данные отсутствуют
237	738544.09	1299063.53	данные отсутствуют	данные отсутствуют
238	738619.9	1299136.29	данные отсутствуют	данные отсутствуют
239	738621.34	1299137.67	данные отсутствуют	данные отсутствуют
240	738619.74	1299139.34	данные отсутствуют	данные отсутствуют
241	738537.42	1299058.35	данные отсутствуют	данные отсутствуют
242	738529.4	1299030.22	данные отсутствуют	данные отсутствуют
243	738528.31	1299029.45	данные отсутствуют	данные отсутствуют
244	733157.8	1299325.88	данные отсутствуют	данные отсутствуют
245	733157.8	1299329.88	данные отсутствуют	данные отсутствуют
246	733153.8	1299329.88	данные отсутствуют	данные отсутствуют
247	733153.8	1299325.88	данные отсутствуют	данные отсутствуют
248	737673.64	1295400.96	данные отсутствуют	данные отсутствуют
Государственный регистратор				ФГИС ЕГРН
полное наименование должности			подпись	инициалы, фамилия

М.П.

Раздел 4.2

Выписка из Единого государственного реестра недвижимости об объекте недвижимости  
Сведения о частях земельного участка

<b>Земельный участок</b>			
(вид объекта недвижимости)			
Лист № ____ Раздела <b>4.2</b>	Всего листов раздела <b>4.2</b> : ____	Всего разделов: ____	Всего листов выписки: ____
<b>14.09.2021 № 99/2021/417194763</b>			
Кадастровый номер:		<b>02:22:000000:3587</b>	

Номер точки	Координаты, м		Описание закрепления на местности	Средняя квадратическая погрешность определения координат характерных точек границы части земельного участка, м
	X	Y		
1	2	3	4	5
249	737689.76	1295591.98	данные отсутствуют	данные отсутствуют
250	737703.56	1295732.37	данные отсутствуют	данные отсутствуют
251	737717.37	1295909.59	данные отсутствуют	данные отсутствуют
252	737726.58	1296167.36	данные отсутствуют	данные отсутствуют
253	737692.06	1296445.85	данные отсутствуют	данные отсутствуют
254	737678.25	1296537.91	данные отсутствуют	данные отсутствуют
255	737659.84	1296703.62	данные отсутствуют	данные отсутствуют
256	737616.11	1296876.23	данные отсутствуют	данные отсутствуют
257	737590.79	1297074.16	данные отсутствуют	данные отсутствуют
258	737574.68	1297205.35	данные отсутствуют	данные отсутствуют
259	737550.27	1297270.32	данные отсутствуют	данные отсутствуют
260	737532.54	1297299.75	данные отсутствуют	данные отсутствуют
261	737517.26	1297310.11	данные отсутствуют	данные отсутствуют
262	737526.47	1297287.5	данные отсутствуют	данные отсутствуют
263	737548.01	1297232.75	данные отсутствуют	данные отсутствуют
264	737561.44	1297185.98	данные отсутствуют	данные отсутствуют
265	737567.43	1297142.48	данные отсутствуют	данные отсутствуют
Государственный регистратор				ФГИС ЕГРН
полное наименование должности			подпись	инициалы, фамилия

М.П.

<b>Земельный участок</b>			
(вид объекта недвижимости)			
Лист № ____ Раздела <b>4.2</b>	Всего листов раздела <b>4.2</b> : ____	Всего разделов: ____	Всего листов выписки: ____
<b>14.09.2021 № 99/2021/417194763</b>			
Кадастровый номер:		<b>02:22:000000:3587</b>	

Номер точки	Координаты, м		Описание закрепления на местности	Средняя квадратическая погрешность определения координат характерных точек границы части земельного участка, м
	X	Y		
1	2	3	4	5
266	737567.82	1297140.06	данные отсутствуют	данные отсутствуют
267	737579.67	1297077.08	данные отсутствуют	данные отсутствуют
268	737592.09	1296998.84	данные отсутствуют	данные отсутствуют
269	737604.83	1296920.15	данные отсутствуют	данные отсутствуют
270	737604.87	1296919.94	данные отсутствуют	данные отсутствуют
271	737619.08	1296834.51	данные отсутствуют	данные отсутствуют
272	737633.23	1296751.26	данные отсутствуют	данные отсутствуют
273	737647.42	1296669.24	данные отсутствуют	данные отсутствуют
274	737660	1296592.37	данные отсутствуют	данные отсутствуют
275	737660.03	1296592.15	данные отсутствуют	данные отсутствуют
276	737674.74	1296504.71	данные отсутствуют	данные отсутствуют
277	737685.8	1296433.41	данные отсутствуют	данные отсутствуют
278	737697.43	1296359.09	данные отсутствуют	данные отсутствуют
279	737697.64	1296357.87	данные отсутствуют	данные отсутствуют
280	737707.63	1296302.98	данные отсутствуют	данные отсутствуют
281	737713.69	1296256.1	данные отсутствуют	данные отсутствуют
282	737714.69	1296236.69	данные отсутствуют	данные отсутствуют

Государственный регистратор		ФГИС ЕГРН
полное наименование должности	подпись	инициалы, фамилия

М.П.

<b>Земельный участок</b>			
(вид объекта недвижимости)			
Лист № ____ Раздела <b>4.2</b>	Всего листов раздела <b>4.2</b> : ____	Всего разделов: ____	Всего листов выписки: ____
<b>14.09.2021 № 99/2021/417194763</b>			
Кадастровый номер:		<b>02:22:000000:3587</b>	

Номер точки	Координаты, м		Описание закрепления на местности	Средняя квадратическая погрешность определения координат характерных точек границы части земельного участка, м
	X	Y		
1	2	3	4	5
283	737714.21	1296228.21	данные отсутствуют	данные отсутствуют
284	737714.14	1296226.48	данные отсутствуют	данные отсутствуют
285	737713.76	1296208.86	данные отсутствуют	данные отсутствуют
286	737711.65	1296137.56	данные отсутствуют	данные отсутствуют
287	737710.53	1296128.1	данные отсутствуют	данные отсутствуют
288	737710.37	1296126.52	данные отсутствуют	данные отсутствуют
289	737705.99	1296075.46	данные отсутствуют	данные отсутствуют
290	737705.9	1296074.13	данные отсутствуют	данные отсутствуют
291	737702.29	1296012.9	данные отсутствуют	данные отсутствуют
292	737701.48	1296001.76	данные отсутствуют	данные отсутствуют
293	737701.43	1296001.04	данные отсутствуют	данные отсутствуют
294	737697.34	1295930.3	данные отсутствуют	данные отсутствуют
295	737690.78	1295832.7	данные отсутствуют	данные отсутствуют
296	737684.71	1295751.54	данные отсутствуют	данные отсутствуют
297	737678.26	1295675.38	данные отсутствуют	данные отсутствуют
298	737678.24	1295675.1	данные отсутствуют	данные отсутствуют
299	737672.06	1295597.08	данные отсутствуют	данные отсутствуют

Государственный регистратор		ФГИС ЕГРН
полное наименование должности	подпись	инициалы, фамилия

М.П.

<b>Земельный участок</b>			
(вид объекта недвижимости)			
Лист № ____ Раздела <b>4.2</b>	Всего листов раздела <b>4.2</b> : ____	Всего разделов: ____	Всего листов выписки: ____
<b>14.09.2021 № 99/2021/417194763</b>			
Кадастровый номер:		<b>02:22:000000:3587</b>	

Номер точки	Координаты, м		Описание закрепления на местности	Средняя квадратическая погрешность определения координат характерных точек границы части земельного участка, м
	X	Y		
1	2	3	4	5
300	737663.89	1295489.17	данные отсутствуют	данные отсутствуют
301	737657.95	1295412.05	данные отсутствуют	данные отсутствуют
302	737657.9	1295411.35	данные отсутствуют	данные отсутствуют
303	737654.33	1295354.72	данные отсутствуют	данные отсутствуют
304	737670.5	1295351.76	данные отсутствуют	данные отсутствуют
305	737827.09	1296287.51	данные отсутствуют	данные отсутствуют
306	737826.84	1296289.15	данные отсутствуют	данные отсутствуют
307	737815.53	1296289.54	данные отсутствуют	данные отсутствуют
307	737815.53	1296289.54	данные отсутствуют	данные отсутствуют
308	737814.61	1296289.92	данные отсутствуют	данные отсутствуют
308	737814.61	1296289.92	данные отсутствуют	данные отсутствуют
309	737815.3	1296291.63	данные отсутствуют	данные отсутствуют
309	737815.3	1296291.63	данные отсутствуют	данные отсутствуют
310	737815.36	1296291.77	данные отсутствуют	данные отсутствуют
310	737815.36	1296291.77	данные отсутствуют	данные отсутствуют
311	737826.52	1296291.22	данные отсутствуют	данные отсутствуют
312	737822.59	1296316.57	данные отсутствуют	данные отсутствуют
Государственный регистратор				ФГИС ЕГРН
полное наименование должности			подпись	инициалы, фамилия

М.П.

Раздел 4.2

Выписка из Единого государственного реестра недвижимости об объекте недвижимости  
Сведения о частях земельного участка

<b>Земельный участок</b>			
(вид объекта недвижимости)			
Лист № ____ Раздела <b>4.2</b>	Всего листов раздела <b>4.2</b> : ____	Всего разделов: ____	Всего листов выписки: ____
<b>14.09.2021 № 99/2021/417194763</b>			
Кадастровый номер:		<b>02:22:000000:3587</b>	

Номер точки	Координаты, м		Описание закрепления на местности	Средняя квадратическая погрешность определения координат характерных точек границы части земельного участка, м
	X	Y		
1	2	3	4	5
313	737821.34	1296324.84	данные отсутствуют	данные отсутствуют
314	737821.2	1296325.75	данные отсутствуют	данные отсутствуют
315	737812.38	1296377.82	данные отсутствуют	данные отсутствуют
316	737802.2	1296449.54	данные отсутствуют	данные отсутствуют
317	737801.9	1296451.45	данные отсутствуют	данные отсутствуют
318	737788.82	1296523.48	данные отсутствуют	данные отсутствуют
319	737774.91	1296609.89	данные отсутствуют	данные отсутствуют
320	737762.96	1296688.1	данные отсутствуют	данные отсутствуют
321	737762.81	1296689.03	данные отсутствуют	данные отсутствуют
322	737749.19	1296768.18	данные отсутствуют	данные отсутствуют
323	737735.28	1296854.09	данные отсутствуют	данные отсутствуют
324	737735.14	1296854.9	данные отсутствуют	данные отсутствуют
325	737720.61	1296936.23	данные отсутствуют	данные отсутствуют
326	737707.2	1297018.2	данные отсутствуют	данные отсутствуют
327	737694.55	1297094.11	данные отсутствуют	данные отсутствуют
328	737685.41	1297157.54	данные отсутствуют	данные отсутствуют
329	737685.08	1297159.56	данные отсутствуют	данные отсутствуют
Государственный регистратор				ФГИС ЕГРН
полное наименование должности			подпись	инициалы, фамилия

М.П.

Земельный участок				
(вид объекта недвижимости)				
Лист № ____ Раздела <b>4.2</b>		Всего листов раздела <b>4.2</b> : ____		Всего разделов: ____
14.09.2021 № 99/2021/417194763				
Кадастровый номер:			02:22:000000:3587	
Номер точки	Координаты, м		Описание закрепления на местности	Средняя квадратическая погрешность определения координат характерных точек границы части земельного участка, м
	X	Y		
1	2	3	4	5
330	737676.69	1297204.64	данные отсутствуют	данные отсутствуют
331	737675.99	1297207.82	данные отсутствуют	данные отсутствуют
332	737661.65	1297264.19	данные отсутствуют	данные отсутствуют
333	737660.74	1297267.31	данные отсутствуют	данные отсутствуют
334	737659.54	1297270.61	данные отсутствуют	данные отсутствуют
335	737635.44	1297330.19	данные отсутствуют	данные отсутствуют
336	737610.9	1297392.6	данные отсутствуют	данные отсутствуют
337	737610.33	1297394	данные отсутствуют	данные отсутствуют
338	737571.93	1297483.57	данные отсутствуют	данные отсутствуют
339	737543.14	1297556.09	данные отсутствуют	данные отсутствуют
340	737514.63	1297627.47	данные отсутствуют	данные отсутствуют
341	737514.33	1297628.22	данные отсутствуют	данные отсутствуют
342	737484.5	1297699.52	данные отсутствуют	данные отсутствуют
343	737484.41	1297699.72	данные отсутствуют	данные отсутствуют
344	737455.92	1297766.99	данные отсутствуют	данные отсутствуют
345	737425.61	1297840.99	данные отсутствуют	данные отсутствуют
346	737425.43	1297841.43	данные отсутствуют	данные отсутствуют
Государственный регистратор				ФГИС ЕГРН
полное наименование должности			подпись	инициалы, фамилия

М.П.

Раздел 4.2

Выписка из Единого государственного реестра недвижимости об объекте недвижимости  
Сведения о частях земельного участка

Земельный участок				
(вид объекта недвижимости)				
Лист № ____ Раздела <b>4.2</b>		Всего листов раздела <b>4.2</b> : ____		Всего разделов: ____
14.09.2021 № 99/2021/417194763				
Кадастровый номер:			02:22:000000:3587	
Номер точки	Координаты, м		Описание закрепления на местности	Средняя квадратическая погрешность определения координат характерных точек границы части земельного участка, м
	X	Y		
1	2	3	4	5
347	737399.95	1297902.01	данные отсутствуют	данные отсутствуют
348	737371.94	1297969.12	данные отсутствуют	данные отсутствуют
349	737352.28	1298017.77	данные отсутствуют	данные отсутствуют
350	737342.33	1298023.04	данные отсутствуют	данные отсутствуют
351	737325.26	1298084.49	данные отсутствуют	данные отсутствуют
352	737318.55	1298101.06	данные отсутствуют	данные отсутствуют
353	737307.08	1298129.58	данные отсутствуют	данные отсутствуют
354	737294.53	1298160.74	данные отсутствуют	данные отсутствуют
355	737294.4	1298161.07	данные отсутствуют	данные отсутствуют
356	737292.85	1298164.85	данные отсутствуют	данные отсутствуют
357	737248.67	1298229.1	данные отсутствуют	данные отсутствуют
358	737194.39	1298258.69	данные отсутствуют	данные отсутствуют
359	737194.75	1298258.2	данные отсутствуют	данные отсутствуют
360	737217.48	1298216.71	данные отсутствуют	данные отсутствуют
361	737248.15	1298142.07	данные отсутствуют	данные отсутствуют
362	737260.69	1298110.92	данные отсутствуют	данные отсутствуют
363	737272.19	1298082.34	данные отсутствуют	данные отсутствуют
Государственный регистратор				ФГИС ЕГРН
полное наименование должности			подпись	инициалы, фамилия

М.П.

<b>Земельный участок</b>			
(вид объекта недвижимости)			
Лист № ____ Раздела <b>4.2</b>	Всего листов раздела <b>4.2</b> : ____	Всего разделов: ____	Всего листов выписки: ____
<b>14.09.2021 № 99/2021/417194763</b>			
Кадастровый номер:		<b>02:22:000000:3587</b>	

Номер точки	Координаты, м		Описание закрепления на местности	Средняя квадратическая погрешность определения координат характерных точек границы части земельного участка, м
	X	Y		
1	2	3	4	5
364	737297.91	1298018.87	данные отсутствуют	данные отсутствуют
365	737325.69	1297950.12	данные отсутствуют	данные отсутствуют
366	737353.83	1297882.69	данные отсутствуют	данные отсутствуют
367	737379.34	1297822.04	данные отсутствуют	данные отсутствуют
368	737409.76	1297747.76	данные отсутствуют	данные отсутствуют
369	737438.37	1297680.22	данные отсутствуют	данные отсутствуют
370	737468.2	1297608.92	данные отсутствуют	данные отсутствуют
371	737496.67	1297537.64	данные отсутствуют	данные отсутствуют
372	737525.71	1297464.49	данные отсутствуют	данные отсутствуют
373	737564.37	1297374.3	данные отсутствуют	данные отсутствуют
374	737589	1297311.67	данные отсутствуют	данные отсутствуют
375	737613.19	1297251.86	данные отсутствуют	данные отсутствуют
376	737627.53	1297195.49	данные отсутствуют	данные отсутствуют
377	737635.92	1297150.41	данные отсутствуют	данные отсутствуют
378	737644.13	1297093.46	данные отсутствуют	данные отсутствуют
379	737732.85	1296650.82	данные отсутствуют	данные отсутствуют
380	737794.61	1296258.7	данные отсутствуют	данные отсутствуют
Государственный регистратор				ФГИС ЕГРН
полное наименование должности			подпись	инициалы, фамилия

М.П.

Раздел 4.2

Выписка из Единого государственного реестра недвижимости об объекте недвижимости  
Сведения о частях земельного участка

<b>Земельный участок</b>			
(вид объекта недвижимости)			
Лист № ____ Раздела <b>4.2</b>	Всего листов раздела <b>4.2</b> : ____	Всего разделов: ____	Всего листов выписки: ____
<b>14.09.2021 № 99/2021/417194763</b>			
Кадастровый номер:		<b>02:22:000000:3587</b>	

Номер точки	Координаты, м		Описание закрепления на местности	Средняя квадратическая погрешность определения координат характерных точек границы части земельного участка, м
	X	Y		
1	2	3	4	5
380	737794.61	1296258.7	данные отсутствуют	данные отсутствуют
381	736710.51	1299089.46	данные отсутствуют	данные отсутствуют
382	736746.14	1299122.58	данные отсутствуют	данные отсутствуют
383	736745.75	1299123.45	данные отсутствуют	данные отсутствуют
384	736734.31	1299153.15	данные отсутствуют	данные отсутствуют
385	736729.3	1299166.16	данные отсутствуют	данные отсутствуют
386	736727.97	1299169.31	данные отсутствуют	данные отсутствуют
387	736700.27	1299228.79	данные отсутствуют	данные отсутствуют
388	736699.83	1299229.7	данные отсутствуют	данные отсутствуют
389	736675.22	1299279.87	данные отсутствуют	данные отсутствуют
390	736674.61	1299281.07	данные отсутствуют	данные отсутствуют
391	736639.64	1299347.75	данные отсутствуют	данные отсутствуют
392	736610.33	1299408.2	данные отсутствуют	данные отсутствуют
393	736561.52	1299508.33	данные отсутствуют	данные отсутствуют
394	736517.36	1299601.62	данные отсутствуют	данные отсутствуют
395	736517.13	1299602.11	данные отсутствуют	данные отсутствуют
396	736472.65	1299693.5	данные отсутствуют	данные отсутствуют
Государственный регистратор				ФГИС ЕГРН
полное наименование должности			подпись	инициалы, фамилия

М.П.



<b>Земельный участок</b>			
(вид объекта недвижимости)			
Лист № ____ Раздела <b>4.2</b>	Всего листов раздела <b>4.2</b> : ____	Всего разделов: ____	Всего листов выписки: ____
<b>14.09.2021 № 99/2021/417194763</b>			
Кадастровый номер:		<b>02:22:000000:3587</b>	

Номер точки	Координаты, м		Описание закрепления на местности	Средняя квадратическая погрешность определения координат характерных точек границы части земельного участка, м
	X	Y		
1	2	3	4	5
397	736427.58	1299785.58	данные отсутствуют	данные отсутствуют
398	736383.51	1299878.87	данные отсутствуют	данные отсутствуют
399	736383.03	1299879.85	данные отсутствуют	данные отсутствуют
400	736355.1	1299935.77	данные отсутствуют	данные отсутствуют
401	736353.26	1299939.13	данные отсутствуют	данные отсутствуют
402	736302.72	1300023.5	данные отсутствуют	данные отсутствуют
403	736302.48	1300023.89	данные отсутствуют	данные отсутствуют
404	736254.17	1300102.86	данные отсутствуют	данные отсутствуют
405	736206.83	1300180.36	данные отсутствуют	данные отсутствуют
406	736155.14	1300265.7	данные отсутствуют	данные отсутствуют
407	736155	1300265.93	данные отсутствуют	данные отсутствуют
408	736108.79	1300341.31	данные отсутствуют	данные отсутствуют
409	736069.33	1300408.7	данные отсутствуют	данные отсутствуют
410	736059.48	1300425.74	данные отсутствуют	данные отсутствуют
411	736026.69	1300391.97	данные отсутствуют	данные отсутствуют
412	736025.64	1300385.85	данные отсутствуют	данные отсутствуют
413	736026.11	1300383.56	данные отсутствуют	данные отсутствуют

Государственный регистратор		ФГИС ЕГРН
полное наименование должности	подпись	инициалы, фамилия

М.П.

<b>Земельный участок</b>			
(вид объекта недвижимости)			
Лист № ____ Раздела <b>4.2</b>	Всего листов раздела <b>4.2</b> : ____	Всего разделов: ____	Всего листов выписки: ____
<b>14.09.2021 № 99/2021/417194763</b>			
Кадастровый номер:		<b>02:22:000000:3587</b>	

Номер точки	Координаты, м		Описание закрепления на местности	Средняя квадратическая погрешность определения координат характерных точек границы части земельного участка, м
	X	Y		
1	2	3	4	5
414	736065.9	1300315.61	данные отсутствуют	данные отсутствуют
415	736112.37	1300239.8	данные отсутствуют	данные отсутствуют
416	736164.11	1300154.38	данные отсутствуют	данные отсутствуют
417	736211.51	1300076.78	данные отсутствуют	данные отсутствуют
418	736259.83	1299997.8	данные отсутствуют	данные отсутствуют
419	736310.37	1299913.43	данные отсутствуют	данные отсутствуют
420	736338.3	1299857.51	данные отсутствуют	данные отсутствуют
421	736382.52	1299763.91	данные отсутствуют	данные отсутствуют
422	736427.74	1299671.52	данные отсутствуют	данные отсутствуют
423	736472.17	1299580.23	данные отсутствуют	данные отсутствуют
424	736516.45	1299486.68	данные отсутствуют	данные отсутствуют
425	736565.34	1299386.38	данные отсутствуют	данные отсутствуют
426	736594.99	1299325.23	данные отсутствуют	данные отсутствуют
427	736630.33	1299257.85	данные отсутствуют	данные отсутствуют
428	736654.94	1299207.68	данные отсутствуют	данные отсутствуют
429	736682.64	1299148.2	данные отсутствуют	данные отсутствуют
430	736687.65	1299135.18	данные отсутствуют	данные отсутствуют

Государственный регистратор		ФГИС ЕГРН
полное наименование должности	подпись	инициалы, фамилия

М.П.

<b>Земельный участок</b>			
(вид объекта недвижимости)			
Лист № ____ Раздела <b>4.2</b>	Всего листов раздела <b>4.2</b> : ____	Всего разделов: ____	Всего листов выписки: ____
<b>14.09.2021 № 99/2021/417194763</b>			
Кадастровый номер:		<b>02:22:000000:3587</b>	

Номер точки	Координаты, м		Описание закрепления на местности	Средняя квадратическая погрешность определения координат характерных точек границы части земельного участка, м
	X	Y		
1	2	3	4	5
431	736571.68	1300884.48	данные отсутствуют	данные отсутствуют
432	736618.89	1300934.32	данные отсутствуют	данные отсутствуют
433	736681.05	1300996.93	данные отсутствуют	данные отсутствуют
434	736683.56	1300999.66	данные отсутствуют	данные отсутствуют
435	736720.05	1301042.31	данные отсутствуют	данные отсутствуют
436	736754.6	1301076.41	данные отсутствуют	данные отсутствуют
437	736755.01	1301076.82	данные отсутствуют	данные отсутствуют
438	736775.89	1301097.92	данные отсутствуют	данные отсутствуют
439	736848.48	1301166.66	данные отсутствуют	данные отсутствуют
440	736882.35	1301198.48	данные отсутствуют	данные отсутствуют
441	736908.56	1301223.11	данные отсутствуют	данные отсутствуют
442	736952.9	1301264.33	данные отсутствуют	данные отсутствуют
443	737007.8	1301310.28	данные отсутствуют	данные отсутствуют
444	737008.99	1301311.31	данные отсутствуют	данные отсутствуют
445	737034.98	1301334.49	данные отсутствуют	данные отсутствуют
446	737095.84	1301379.92	данные отсутствуют	данные отсутствуют
447	737265.31	1301502	данные отсутствуют	данные отсутствуют
Государственный регистратор				ФГИС ЕГРН
полное наименование должности			подпись	инициалы, фамилия

М.П.

Раздел 4.2

Выписка из Единого государственного реестра недвижимости об объекте недвижимости  
Сведения о частях земельного участка

<b>Земельный участок</b>			
(вид объекта недвижимости)			
Лист № ____ Раздела <b>4.2</b>	Всего листов раздела <b>4.2</b> : ____	Всего разделов: ____	Всего листов выписки: ____
<b>14.09.2021 № 99/2021/417194763</b>			
Кадастровый номер:		<b>02:22:000000:3587</b>	

Номер точки	Координаты, м		Описание закрепления на местности	Средняя квадратическая погрешность определения координат характерных точек границы части земельного участка, м
	X	Y		
1	2	3	4	5
448	737381.98	1301586.25	данные отсутствуют	данные отсутствуют
449	737384.48	1301588.18	данные отсутствуют	данные отсутствуют
450	737404.83	1301604.92	данные отсутствуют	данные отсутствуют
451	737491.36	1301664.99	данные отсутствуют	данные отсутствуют
452	737512.1	1301678.6	данные отсутствуют	данные отсутствуют
453	737529.83	1301689.53	данные отсутствуют	данные отсутствуют
454	737571.41	1301711.86	данные отсутствуют	данные отсутствуют
455	737592.17	1301723.02	данные отсутствуют	данные отсутствуют
456	737602.3	1301728.19	данные отсутствуют	данные отсутствуют
457	737547.75	1301755.91	данные отсутствуют	данные отсутствуют
458	737504.86	1301732.87	данные отсутствуют	данные отсутствуют
459	737485.26	1301720.79	данные отсутствуют	данные отсутствуют
460	737463.38	1301706.43	данные отсутствуют	данные отсутствуют
461	737374.64	1301644.83	данные отсутствуют	данные отсутствуют
462	737352.71	1301626.79	данные отсутствуют	данные отсутствуют
463	737236.08	1301542.57	данные отсутствуют	данные отсутствуют
464	737066.27	1301420.24	данные отсутствуют	данные отсутствуют
Государственный регистратор				ФГИС ЕГРН
полное наименование должности			подпись	инициалы, фамилия

М.П.

<b>Земельный участок</b>			
(вид объекта недвижимости)			
Лист № ____ Раздела <b>4.2</b>	Всего листов раздела <b>4.2</b> : ____	Всего разделов: ____	Всего листов выписки: ____
<b>14.09.2021 № 99/2021/417194763</b>			
Кадастровый номер:		<b>02:22:000000:3587</b>	

Номер точки	Координаты, м		Описание закрепления на местности	Средняя квадратическая погрешность определения координат характерных точек границы части земельного участка, м
	X	Y		
1	2	3	4	5
465	737003.32	1301373.25	данные отсутствуют	данные отсутствуют
466	736975.71	1301348.62	данные отсутствуют	данные отсутствуют
467	736919.81	1301301.84	данные отсутствуют	данные отсутствуют
468	736874.42	1301259.64	данные отсутствуют	данные отсутствуют
469	736848.11	1301234.92	данные отсутствуют	данные отсутствуют
470	736772.94	1301153.06	данные отсутствуют	данные отсутствуют
471	736550.3	1300929.47	данные отсутствуют	данные отсутствуют
472	736060.02	1300361.28	данные отсутствуют	данные отсутствуют
473	736071.08	1300372.34	данные отсутствуют	данные отсутствуют
474	736073.69	1300376.31	данные отсутствуют	данные отсутствуют
475	736081.95	1300390.31	данные отсутствуют	данные отсутствуют
476	736158.09	1300466.76	данные отсутствуют	данные отсутствуют
477	736232.65	1300541.45	данные отсутствуют	данные отсутствуют
478	736233.65	1300542.49	данные отсутствуют	данные отсутствуют
479	736302.5	1300615.57	данные отсутствуют	данные отсутствуют
480	736332.08	1300641.91	данные отсутствуют	данные отсутствуют
481	736333.95	1300643.67	данные отсутствуют	данные отсутствуют

Государственный регистратор		ФГИС ЕГРН
полное наименование должности	подпись	инициалы, фамилия

М.П.

<b>Земельный участок</b>			
(вид объекта недвижимости)			
Лист № ____ Раздела <b>4.2</b>	Всего листов раздела <b>4.2</b> : ____	Всего разделов: ____	Всего листов выписки: ____
<b>14.09.2021 № 99/2021/417194763</b>			
Кадастровый номер:		<b>02:22:000000:3587</b>	

Номер точки	Координаты, м		Описание закрепления на местности	Средняя квадратическая погрешность определения координат характерных точек границы части земельного участка, м
	X	Y		
1	2	3	4	5
482	736423.21	1300731.79	данные отсутствуют	данные отсутствуют
483	736424.32	1300732.92	данные отсутствуют	данные отсутствуют
484	736482.24	1300793.85	данные отсутствуют	данные отсутствуют
485	736551.8	1300864.1	данные отсутствуют	данные отсутствуют
486	736539.08	1300889.54	данные отсутствуют	данные отсутствуют
487	736528.24	1300908.41	данные отсутствуют	данные отсутствуют
488	736032.83	1300398.29	данные отсутствуют	данные отсутствуют
489	736057.31	1300359.9	данные отсутствуют	данные отсутствуют
490	740543.11	1299243.64	данные отсутствуют	данные отсутствуют
491	741326.03	1300224.79	данные отсутствуют	данные отсутствуют
492	741325.63	1300224.46	данные отсутствуют	данные отсутствуют
493	741325.47	1300224.32	данные отсутствуют	данные отсутствуют
494	741321.92	1300220.66	данные отсутствуют	данные отсутствуют
495	741314.91	1300212.65	данные отсутствуют	данные отсутствуют
496	741314.06	1300211.64	данные отсутствуют	данные отсутствуют
497	741260.47	1300147.05	данные отсутствуют	данные отсутствуют
498	741229.72	1300110.52	данные отсутствуют	данные отсутствуют

Государственный регистратор		ФГИС ЕГРН
полное наименование должности	подпись	инициалы, фамилия

М.П.

<b>Земельный участок</b>			
(вид объекта недвижимости)			
Лист № ____ Раздела <b>4.2</b>	Всего листов раздела <b>4.2</b> : ____	Всего разделов: ____	Всего листов выписки: ____
<b>14.09.2021 № 99/2021/417194763</b>			
Кадастровый номер:		<b>02:22:000000:3587</b>	

Номер точки	Координаты, м		Описание закрепления на местности	Средняя квадратическая погрешность определения координат характерных точек границы части земельного участка, м
	X	Y		
1	2	3	4	5
499	741228.8	1300109.4	данные отсутствуют	данные отсутствуют
500	741175.71	1300042.48	данные отсутствуют	данные отсутствуют
501	741175.19	1300041.81	данные отсутствуют	данные отсутствуют
502	741146.87	1300004.86	данные отсутствуют	данные отсутствуют
503	741055.63	1299885.97	данные отсутствуют	данные отсутствуют
504	740958.66	1299762.64	данные отсутствуют	данные отсутствуют
505	740957.88	1299761.62	данные отсутствуют	данные отсутствуют
506	740853.66	1299621.76	данные отсутствуют	данные отсутствуют
507	740853.46	1299621.49	данные отсутствуют	данные отсутствуют
508	740847.66	1299613.6	данные отсутствуют	данные отсутствуют
509	740753.22	1299503.37	данные отсутствуют	данные отсутствуют
510	740630.01	1299365.78	данные отсутствуют	данные отсутствуют
511	740530.91	1299261.16	данные отсутствуют	данные отсутствуют
512	740530.34	1299260.54	данные отсутствуют	данные отсутствуют
513	740403.91	1299122.51	данные отсутствуют	данные отсутствуют
514	740319.77	1299033.62	данные отсутствуют	данные отсутствуют
515	740319.04	1299032.83	данные отсутствуют	данные отсутствуют
Государственный регистратор				ФГИС ЕГРН
полное наименование должности			подпись	инициалы, фамилия

М.П.

Раздел 4.2

Выписка из Единого государственного реестра недвижимости об объекте недвижимости  
Сведения о частях земельного участка

<b>Земельный участок</b>			
(вид объекта недвижимости)			
Лист № ____ Раздела <b>4.2</b>	Всего листов раздела <b>4.2</b> : ____	Всего разделов: ____	Всего листов выписки: ____
<b>14.09.2021 № 99/2021/417194763</b>			
Кадастровый номер:		<b>02:22:000000:3587</b>	

Номер точки	Координаты, м		Описание закрепления на местности	Средняя квадратическая погрешность определения координат характерных точек границы части земельного участка, м
	X	Y		
1	2	3	4	5
516	740217.8	1298921.11	данные отсутствуют	данные отсутствуют
517	740115.49	1298810.11	данные отсутствуют	данные отсутствуют
518	740030.81	1298718.03	данные отсутствуют	данные отсутствуют
519	740044.06	1298704.6	данные отсутствуют	данные отсутствуют
520	739526.6	1298153.87	данные отсутствуют	данные отсутствуют
521	739692.99	1298332.37	данные отсутствуют	данные отсутствуют
522	739994.43	1298661.69	данные отсутствуют	данные отсутствуют
523	739998.94	1298660.57	данные отсутствуют	данные отсутствуют
524	740035.04	1298699.3	данные отсутствуют	данные отсутствуют
525	740023.96	1298710.58	данные отсутствуют	данные отсутствуют
526	740019.75	1298706.01	данные отсутствуют	данные отсутствуют
527	739905.08	1298584.82	данные отсутствуют	данные отсутствуют
528	739799.07	1298472.87	данные отсутствуют	данные отсутствуют
529	739694.3	1298361.63	данные отсутствуют	данные отсутствуют
530	739693.82	1298361.12	данные отсутствуют	данные отсутствуют
531	739586.57	1298243.98	данные отсутствуют	данные отсутствуют
532	739524.05	1298177.64	данные отсутствуют	данные отсутствуют
Государственный регистратор				ФГИС ЕГРН
полное наименование должности			подпись	инициалы, фамилия

М.П.

<b>Земельный участок</b>			
(вид объекта недвижимости)			
Лист № ____ Раздела <b>4.2</b>	Всего листов раздела <b>4.2</b> : ____	Всего разделов: ____	Всего листов выписки: ____
<b>14.09.2021 № 99/2021/417194763</b>			
Кадастровый номер:		<b>02:22:000000:3587</b>	

Номер точки	Координаты, м		Описание закрепления на местности	Средняя квадратическая погрешность определения координат характерных точек границы части земельного участка, м
	X	Y		
1	2	3	4	5
533	739521.63	1298174.88	данные отсутствуют	данные отсутствуют
534	739513.14	1298164.43	данные отсутствуют	данные отсутствуют
535	740584.28	1299141.45	данные отсутствуют	данные отсутствуют
536	740611.84	1299170.56	данные отсутствуют	данные отсутствуют
537	740612.41	1299171.17	данные отсутствуют	данные отсутствуют
538	740675.44	1299240.01	данные отсутствуют	данные отсутствуют
539	740675.58	1299240.16	данные отсутствуют	данные отсутствуют
540	740734.82	1299305.41	данные отсутствуют	данные отсутствуют
541	740735.1	1299305.72	данные отсутствуют	данные отсутствуют
542	740830.78	1299412.88	данные отсутствуют	данные отсутствуют
543	740831.42	1299413.62	данные отсутствуют	данные отсутствуют
544	740941.79	1299542.21	данные отсутствуют	данные отсутствуют
545	740943.39	1299544.17	данные отсутствуют	данные отсутствуют
546	741054.06	1299687.17	данные отсутствуют	данные отсутствуют
547	741158.74	1299822.63	данные отсутствуют	данные отсутствуют
548	741243.64	1299932.99	данные отсутствуют	данные отсутствуют
549	741243.77	1299933.16	данные отсутствуют	данные отсутствуют

Государственный регистратор		ФГИС ЕГРН
полное наименование должности	подпись	инициалы, фамилия

М.П.

<b>Земельный участок</b>			
(вид объекта недвижимости)			
Лист № ____ Раздела <b>4.2</b>	Всего листов раздела <b>4.2</b> : ____	Всего разделов: ____	Всего листов выписки: ____
<b>14.09.2021 № 99/2021/417194763</b>			
Кадастровый номер:		<b>02:22:000000:3587</b>	

Номер точки	Координаты, м		Описание закрепления на местности	Средняя квадратическая погрешность определения координат характерных точек границы части земельного участка, м
	X	Y		
1	2	3	4	5
550	741326.28	1300041.36	данные отсутствуют	данные отсутствуют
551	741358.27	1300080.85	данные отсутствуют	данные отсутствуют
552	741358.4	1300081.01	данные отсутствуют	данные отсутствуют
553	741386.17	1300115.57	данные отсутствуют	данные отсутствуют
554	741400.11	1300131.1	данные отсутствуют	данные отсутствуют
555	741432.42	1300157.12	данные отсутствуют	данные отсутствуют
556	741443.26	1300164.54	данные отсутствуют	данные отсутствуют
557	741339.2	1300113.22	данные отсутствуют	данные отсутствуют
558	741259.71	1300016.5	данные отсутствуют	данные отсутствуют
559	741086.66	1299787.82	данные отсутствуют	данные отсутствуют
560	740815.22	1299449.45	данные отсутствуют	данные отсутствуют
561	740550.43	1299165.66	данные отсутствуют	данные отсутствуют
562	738206.35	1296710.95	данные отсутствуют	данные отсутствуют
563	738563.35	1297100.52	данные отсутствуют	данные отсутствуют
564	738674.84	1297230.79	данные отсутствуют	данные отсутствуют
565	738817.64	1297382.36	данные отсутствуют	данные отсутствуют
566	738966.7	1297540.19	данные отсутствуют	данные отсутствуют

Государственный регистратор		ФГИС ЕГРН
полное наименование должности	подпись	инициалы, фамилия

М.П.

<b>Земельный участок</b>			
(вид объекта недвижимости)			
Лист № ____ Раздела <b>4.2</b>	Всего листов раздела <b>4.2</b> : ____	Всего разделов: ____	Всего листов выписки: ____
<b>14.09.2021 № 99/2021/417194763</b>			
Кадастровый номер:		<b>02:22:000000:3587</b>	

Номер точки	Координаты, м		Описание закрепления на местности	Средняя квадратическая погрешность определения координат характерных точек границы части земельного участка, м
	X	Y		
1	2	3	4	5
567	739125.78	1297721.83	данные отсутствуют	данные отсутствуют
568	739184.66	1297781.95	данные отсутствуют	данные отсутствуют
569	739512.12	1298152.18	данные отсутствуют	данные отсутствуют
570	739506.64	1298156.43	данные отсутствуют	данные отсутствуют
571	739493.67	1298140.46	данные отсутствуют	данные отсутствуют
572	739436.12	1298078.89	данные отсутствуют	данные отсутствуют
573	739366.09	1298003.39	данные отсутствуют	данные отсутствуют
574	739310.41	1297946.83	данные отсутствуют	данные отсутствуют
575	739306.08	1297941.81	данные отсутствуют	данные отсутствуют
576	739280.53	1297907.84	данные отсутствуют	данные отсутствуют
577	739177.68	1297791.52	данные отсутствуют	данные отсутствуют
578	739070.25	1297674.56	данные отсутствуют	данные отсутствуют
579	738967.34	1297566.26	данные отсутствуют	данные отсутствуют
580	738857.01	1297449.27	данные отсутствуют	данные отсутствуют
581	738751.54	1297340.27	данные отсутствуют	данные отсутствуют
582	738750.32	1297338.97	данные отсутствуют	данные отсутствуют
583	738639.13	1297215.54	данные отсутствуют	данные отсутствуют
Государственный регистратор				ФГИС ЕГРН
полное наименование должности			подпись	инициалы, фамилия

М.П.

Раздел 4.2

Выписка из Единого государственного реестра недвижимости об объекте недвижимости  
Сведения о частях земельного участка

<b>Земельный участок</b>			
(вид объекта недвижимости)			
Лист № ____ Раздела <b>4.2</b>	Всего листов раздела <b>4.2</b> : ____	Всего разделов: ____	Всего листов выписки: ____
<b>14.09.2021 № 99/2021/417194763</b>			
Кадастровый номер:		<b>02:22:000000:3587</b>	

Номер точки	Координаты, м		Описание закрепления на местности	Средняя квадратическая погрешность определения координат характерных точек границы части земельного участка, м
	X	Y		
1	2	3	4	5
584	738534.26	1297100.41	данные отсутствуют	данные отсутствуют
585	738424.07	1296984.99	данные отсутствуют	данные отсутствуют
586	738422	1296982.78	данные отсутствуют	данные отсутствуют
587	738321.44	1296873.43	данные отсутствуют	данные отсутствуют
588	738215.41	1296759.89	данные отсутствуют	данные отсутствуют
589	738215.27	1296759.74	данные отсутствуют	данные отсутствуют
590	738108.25	1296644.2	данные отсутствуют	данные отсутствуют
591	738003.48	1296532.96	данные отсутствуют	данные отсутствуют
592	737947.24	1296474.7	данные отсутствуют	данные отсутствуют
593	737946.92	1296474.36	данные отсутствуют	данные отсутствуют
594	737825.63	1296346.37	данные отсутствуют	данные отсутствуют
595	737809	1296331.17	данные отсутствуют	данные отсутствуют
596	737806.47	1296328.68	данные отсутствуют	данные отсутствуют
597	737786.85	1296307.99	данные отсутствуют	данные отсутствуют

Государственный регистратор				ФГИС ЕГРН
полное наименование должности			подпись	инициалы, фамилия

М.П.

Земельный участок				
(вид объекта недвижимости)				
Лист № ____ Раздела <b>4.2</b>		Всего листов раздела <b>4.2</b> : ____		Всего разделов: ____
14.09.2021 № 99/2021/417194763				
Кадастровый номер:			02:22:000000:3587	
Сведения о характерных точках границы части (частей) земельного участка				
Учетный номер части: 7				
Система координат: МСК-05				
Зона №				
Номер точки	Координаты, м		Описание закрепления на местности	Средняя квадратическая погрешность определения координат характерных точек границы части земельного участка, м
	X	Y		
1	2	3	4	5
1	742331.93	1299808.61	данные отсутствуют	данные отсутствуют
2	742392.51	1299808.61	данные отсутствуют	данные отсутствуют
3	742392.78	1299808.78	данные отсутствуют	данные отсутствуют
4	742352.45	1299822.57	данные отсутствуют	данные отсутствуют
5	742230.05	1299859.96	данные отсутствуют	данные отсутствуют
6	741856.68	1299979.05	данные отсутствуют	данные отсутствуют
7	741754.82	1300025.96	данные отсутствуют	данные отсутствуют
8	741720.1	1300025.55	данные отсутствуют	данные отсутствуют
9	741410.06	1300181.21	данные отсутствуют	данные отсутствуют
9	741410.06	1300181.21	данные отсутствуют	данные отсутствуют
10	741397.97	1300169.62	данные отсутствуют	данные отсутствуют
11	741622.33	1300063.3	данные отсутствуют	данные отсутствуют
12	741848.85	1299958.98	данные отсутствуют	данные отсутствуют
13	742223.68	1299839.43	данные отсутствуют	данные отсутствуют
14	742329.09	1299807.03	данные отсутствуют	данные отсутствуют
15	741352.64	1300211.44	данные отсутствуют	данные отсутствуют
Государственный регистратор			ФГИС ЕГРН	
полное наименование должности			подпись	
			инициалы, фамилия	

М.П.

Раздел 4.2

Земельный участок				
(вид объекта недвижимости)				
Лист № ____ Раздела <b>4.2</b>		Всего листов раздела <b>4.2</b> : ____		Всего разделов: ____
14.09.2021 № 99/2021/417194763				
Кадастровый номер:			02:22:000000:3587	
Номер точки	Координаты, м		Описание закрепления на местности	Средняя квадратическая погрешность определения координат характерных точек границы части земельного участка, м
	X	Y		
1	2	3	4	5
15	741352.64	1300211.44	данные отсутствуют	данные отсутствуют
15	741352.64	1300211.44	данные отсутствуют	данные отсутствуют
16	741299.87	1300237.92	данные отсутствуют	данные отсутствуют
17	741125.16	1300326.66	данные отсутствуют	данные отсутствуют
18	741307.96	1300213.1	данные отсутствуют	данные отсутствуют
19	741326.6	1300203.44	данные отсутствуют	данные отсутствуют
20	741340.82	1300196.7	данные отсутствуют	данные отсутствуют
21	740597.69	1300708.59	данные отсутствуют	данные отсутствуют
22	740266.92	1300965.18	данные отсутствуют	данные отсутствуют
23	740223.65	1300927.09	данные отсутствуют	данные отсутствуют
24	740175.25	1300876.02	данные отсутствуют	данные отсутствуют
25	740186.31	1300856.43	данные отсутствуют	данные отсутствуют
26	740238.59	1300911.59	данные отсутствуют	данные отсутствуют
27	740270.24	1300939.46	данные отсутствуют	данные отсутствуют
28	740303.69	1300916.23	данные отсутствуют	данные отсутствуют
29	740348.55	1300880.68	данные отсутствуют	данные отсутствуют
30	740771.83	1300562.74	данные отсутствуют	данные отсутствуют
Государственный регистратор			ФГИС ЕГРН	
полное наименование должности			подпись	
			инициалы, фамилия	

М.П.

<b>Земельный участок</b>			
(вид объекта недвижимости)			
Лист № ____ Раздела <b>4.2</b>	Всего листов раздела <b>4.2</b> : ____	Всего разделов: ____	Всего листов выписки: ____
<b>14.09.2021 № 99/2021/417194763</b>			
Кадастровый номер:		<b>02:22:000000:3587</b>	

Номер точки	Координаты, м		Описание закрепления на местности	Средняя квадратическая погрешность определения координат характерных точек границы части земельного участка, м
	X	Y		
1	2	3	4	5
31	740852.52	1300503.02	данные отсутствуют	данные отсутствуют
32	739489.58	1300113.63	данные отсутствуют	данные отсутствуют
33	739602.87	1300234.7	данные отсутствуют	данные отсутствуют
34	739780.36	1300423.24	данные отсутствуют	данные отсутствуют
35	740100.1	1300765.48	данные отсутствуют	данные отсутствуют
36	740134.1	1300801.35	данные отсутствуют	данные отсутствуют
37	740119.83	1300812.83	данные отсутствуют	данные отсутствуют
38	740117.84	1300815.45	данные отсутствуют	данные отсутствуют
39	740084.44	1300780.21	данные отсутствуют	данные отсутствуют
40	739764.68	1300437.95	данные отсутствуют	данные отсутствуют
41	739587.19	1300249.41	данные отсутствуют	данные отсутствуют
42	739572.58	1300233.8	данные отсутствуют	данные отсутствуют
43	739581.83	1300224.55	данные отсутствуют	данные отсутствуют
44	739509.57	1300145.45	данные отсутствуют	данные отсутствуют
45	739505.36	1300140.82	данные отсутствуют	данные отсутствуют
46	739489.28	1300123.24	данные отсутствуют	данные отсутствуют
47	739474.98	1300109.51	данные отсутствуют	данные отсутствуют
Государственный регистратор				ФГИС ЕГРН
полное наименование должности			подпись	инициалы, фамилия

М.П.

Раздел 4.2

Выписка из Единого государственного реестра недвижимости об объекте недвижимости  
Сведения о частях земельного участка

<b>Земельный участок</b>			
(вид объекта недвижимости)			
Лист № ____ Раздела <b>4.2</b>	Всего листов раздела <b>4.2</b> : ____	Всего разделов: ____	Всего листов выписки: ____
<b>14.09.2021 № 99/2021/417194763</b>			
Кадастровый номер:		<b>02:22:000000:3587</b>	

Номер точки	Координаты, м		Описание закрепления на местности	Средняя квадратическая погрешность определения координат характерных точек границы части земельного участка, м
	X	Y		
1	2	3	4	5
48	738740.06	1300899.43	данные отсутствуют	данные отсутствуют
49	738763.93	1300927.26	данные отсутствуют	данные отсутствуют
50	738759.74	1300962.78	данные отсутствуют	данные отсутствуют
51	738752.4	1300973.28	данные отсутствуют	данные отсутствуют
52	738746.24	1300926.09	данные отсутствуют	данные отсутствуют
53	738731.77	1300904.9	данные отсутствуют	данные отсутствуют
54	739048.83	1299751.51	данные отсутствуют	данные отсутствуют
55	739086.29	1299784.37	данные отсутствуют	данные отсутствуют
56	739172.36	1299858.65	данные отсутствуют	данные отсутствуют
57	739214.75	1299897.53	данные отсутствуют	данные отсутствуют
58	739298.32	1299970.86	данные отсутствуют	данные отсутствуют
59	739293.47	1299968.34	данные отсутствуют	данные отсутствуют
60	739096.82	1299810.37	данные отсутствуют	данные отсутствуют
61	739023.89	1299756.21	данные отсутствуют	данные отсутствуют
62	739027.39	1299753.06	данные отсутствуют	данные отсутствуют
63	739027.18	1299750.26	данные отсутствуют	данные отсутствуют
64	739028.34	1299749.24	данные отсутствуют	данные отсутствуют
Государственный регистратор				ФГИС ЕГРН
полное наименование должности			подпись	инициалы, фамилия

М.П.



Земельный участок				
(вид объекта недвижимости)				
Лист № ____ Раздела <u>4.2</u>		Всего листов раздела <u>4.2</u> : ____		Всего разделов: ____
14.09.2021 № 99/2021/417194763				
Кадастровый номер:			02:22:000000:3587	
Номер точки	Координаты, м		Описание закрепления на местности	Средняя квадратическая погрешность определения координат характерных точек границы части земельного участка, м
	X	Y		
1	2	3	4	5
65	739047.31	1299730.67	данные отсутствуют	данные отсутствуют
66	738795.14	1301134.5	данные отсутствуют	данные отсутствуют
67	738795.85	1301139.94	данные отсутствуют	данные отсутствуют
68	738791.63	1301149.03	данные отсутствуют	данные отсутствуют
69	738723.6	1301181.15	данные отсутствуют	данные отсутствуют
70	738283.33	1301389.05	данные отсутствуют	данные отсутствуют
71	737988.62	1301534.41	данные отсутствуют	данные отсутствуют
72	737515.57	1301746.2	данные отсутствуют	данные отсутствуют
73	737495.23	1301731.76	данные отсутствуют	данные отсутствуют
74	738080.22	1301469.84	данные отсутствуют	данные отсутствуют
75	738351.4	1301348.79	данные отсутствуют	данные отсутствуют
76	738545.5	1301251.34	данные отсутствуют	данные отсутствуют
77	738733.73	1301157.43	данные отсутствуют	данные отсутствуют
78	738773.58	1301135.48	данные отсутствуют	данные отсутствуют
79	738772.76	1301129.25	данные отсутствуют	данные отсутствуют
80	738778.55	1301127.86	данные отсутствуют	данные отсутствуют
81	737262.6	1298208.84	данные отсутствуют	данные отсутствуют
Государственный регистратор				ФГИС ЕГРН
полное наименование должности			подпись	инициалы, фамилия

М.П.

Раздел 4.2

Выписка из Единого государственного реестра недвижимости об объекте недвижимости  
Сведения о частях земельного участка

Земельный участок				
(вид объекта недвижимости)				
Лист № ____ Раздела <u>4.2</u>		Всего листов раздела <u>4.2</u> : ____		Всего разделов: ____
14.09.2021 № 99/2021/417194763				
Кадастровый номер:			02:22:000000:3587	
Номер точки	Координаты, м		Описание закрепления на местности	Средняя квадратическая погрешность определения координат характерных точек границы части земельного участка, м
	X	Y		
1	2	3	4	5
82	737250.04	1298227.11	данные отсутствуют	данные отсутствуют
83	737231.46	1298220.18	данные отсутствуют	данные отсутствуют
84	737211.08	1298249.6	данные отсутствуют	данные отсутствуют
85	737182.85	1298264.99	данные отсутствуют	данные отсутствуют
86	737188.47	1298253.86	данные отсутствуют	данные отсутствуют
87	737189.64	1298252.35	данные отсутствуют	данные отсутствуют
88	737201.72	1298232.03	данные отсутствуют	данные отсутствуют
89	737210.76	1298212.3	данные отсутствуют	данные отсутствуют
90	737223.31	1298194.19	данные отсутствуют	данные отсутствуют
91	740951.21	1299701.09	данные отсутствуют	данные отсутствуют
91	740951.21	1299701.09	данные отсутствуют	данные отсутствуют
92	741218.1	1300043.72	данные отсутствуют	данные отсутствуют
92	741218.1	1300043.72	данные отсутствуют	данные отсутствуют
93	741352.49	1300211.52	данные отсутствуют	данные отсутствуют
94	741320.59	1300186.74	данные отсутствуют	данные отсутствуют
95	741220.96	1300060.76	данные отсутствуют	данные отсутствуют
96	741117.21	1299920.8	данные отсутствуют	данные отсутствуют
Государственный регистратор				ФГИС ЕГРН
полное наименование должности			подпись	инициалы, фамилия

М.П.

<b>Земельный участок</b>			
(вид объекта недвижимости)			
Лист № ____ Раздела <b>4.2</b>	Всего листов раздела <b>4.2</b> : ____	Всего разделов: ____	Всего листов выписки: ____
<b>14.09.2021 № 99/2021/417194763</b>			
Кадастровый номер:		<b>02:22:000000:3587</b>	

Номер точки	Координаты, м		Описание закрепления на местности	Средняя квадратическая погрешность определения координат характерных точек границы части земельного участка, м
	X	Y		
1	2	3	4	5
97	741011.36	1299781.78	данные отсутствуют	данные отсутствуют
98	740894.99	1299632.26	данные отсутствуют	данные отсутствуют
99	740652.3	1299354.19	данные отсутствуют	данные отсутствуют
100	740742.02	1299445.03	данные отсутствуют	данные отсутствуют
100	740742.02	1299445.03	данные отсутствуют	данные отсутствуют
101	740838.56	1299563.2	данные отсутствуют	данные отсутствуют
102	740682.59	1299386.79	данные отсутствуют	данные отсутствуют
103	739455.56	1298088.23	данные отсутствуют	данные отсутствуют
104	739381.66	1298159.88	данные отсутствуют	данные отсутствуют
105	739292.86	1298238.39	данные отсутствуют	данные отсутствуют
106	739036.57	1298475.64	данные отсутствуют	данные отсутствуют
107	738801.98	1298687.71	данные отсутствуют	данные отсутствуют
108	738782.55	1298659.6	данные отсутствуют	данные отсутствуют
109	739013.61	1298450.57	данные отсутствуют	данные отсутствуют
110	739269.85	1298213.36	данные отсутствуют	данные отсутствуют
111	739358.28	1298135.19	данные отсутствуют	данные отсутствуют
112	739433.02	1298062.74	данные отсутствуют	данные отсутствуют
Государственный регистратор				ФГИС ЕГРН
полное наименование должности			подпись	инициалы, фамилия

М.П.

<b>Земельный участок</b>			
(вид объекта недвижимости)			
Лист № ____ Раздела <b>4.2</b>	Всего листов раздела <b>4.2</b> : ____	Всего разделов: ____	Всего листов выписки: ____
<b>14.09.2021 № 99/2021/417194763</b>			
Кадастровый номер:		<b>02:22:000000:3587</b>	

Номер точки	Координаты, м		Описание закрепления на местности	Средняя квадратическая погрешность определения координат характерных точек границы части земельного участка, м
	X	Y		
1	2	3	4	5
113	738843.3	1298627.33	данные отсутствуют	данные отсутствуют
114	738844.81	1298628.97	данные отсутствуют	данные отсутствуют
115	738846.46	1298627.46	данные отсутствуют	данные отсутствуют
116	738844.95	1298625.81	данные отсутствуют	данные отсутствуют
117	738932.25	1298545.93	данные отсутствуют	данные отсутствуют
118	738933.76	1298547.58	данные отсутствуют	данные отсутствуют
119	738935.41	1298546.07	данные отсутствуют	данные отсутствуют
120	738933.9	1298544.42	данные отсутствуют	данные отсутствуют
121	739021.97	1298464.13	данные отсутствуют	данные отсутствуют
122	739023.48	1298465.78	данные отсутствуют	данные отсутствуют
123	739025.13	1298464.27	данные отсутствуют	данные отсутствуют
124	739023.63	1298462.62	данные отсутствуют	данные отсутствуют
125	739109.86	1298383.7	данные отсутствуют	данные отсутствуют
126	739111.37	1298385.35	данные отсутствуют	данные отсутствуют
127	739113.02	1298383.84	данные отсутствуют	данные отсутствуют
128	739111.51	1298382.19	данные отсутствуют	данные отсутствуют
129	739193.64	1298307.25	данные отсутствуют	данные отсутствуют
Государственный регистратор				ФГИС ЕГРН
полное наименование должности			подпись	инициалы, фамилия

М.П.

<b>Земельный участок</b>			
(вид объекта недвижимости)			
Лист № ____ Раздела <b>4.2</b>	Всего листов раздела <b>4.2</b> : ____	Всего разделов: ____	Всего листов выписки: ____
<b>14.09.2021 № 99/2021/417194763</b>			
Кадастровый номер:		<b>02:22:000000:3587</b>	

Номер точки	Координаты, м		Описание закрепления на местности	Средняя квадратическая погрешность определения координат характерных точек границы части земельного участка, м
	X	Y		
1	2	3	4	5
130	739195.15	1298308.9	данные отсутствуют	данные отсутствуют
131	739196.8	1298307.39	данные отсутствуют	данные отсутствуют
132	739195.29	1298305.74	данные отсутствуют	данные отсутствуют
133	739280.14	1298227.22	данные отсутствуют	данные отсутствуют
134	739281.66	1298228.86	данные отсутствуют	данные отсутствуют
135	739283.3	1298227.34	данные отсутствуют	данные отсутствуют
136	739281.78	1298225.7	данные отсутствуют	данные отсутствуют
137	739369.53	1298146.37	данные отсутствуют	данные отсутствуют
138	739371.03	1298148.03	данные отсутствуют	данные отсутствуют
139	739372.69	1298146.53	данные отсутствуют	данные отсутствуют
140	739371.19	1298144.87	данные отсутствуют	данные отсутствуют
141	738372.09	1296886.23	данные отсутствуют	данные отсутствуют
142	738489.44	1297010.33	данные отсутствуют	данные отсутствуют
142	738489.44	1297010.33	данные отсутствуют	данные отсутствуют
143	738504.92	1297029.22	данные отсутствуют	данные отсутствуют
144	738441.42	1296962.98	данные отсутствуют	данные отсутствуют
145	738380.05	1296895.24	данные отсутствуют	данные отсутствуют

Государственный регистратор		ФГИС ЕГРН
полное наименование должности	подпись	инициалы, фамилия

М.П.

<b>Земельный участок</b>			
(вид объекта недвижимости)			
Лист № ____ Раздела <b>4.2</b>	Всего листов раздела <b>4.2</b> : ____	Всего разделов: ____	Всего листов выписки: ____
<b>14.09.2021 № 99/2021/417194763</b>			
Кадастровый номер:		<b>02:22:000000:3587</b>	

Номер точки	Координаты, м		Описание закрепления на местности	Средняя квадратическая погрешность определения координат характерных точек границы части земельного участка, м
	X	Y		
1	2	3	4	5
146	737819.28	1296278.79	данные отсутствуют	данные отсутствуют
146	737819.28	1296278.79	данные отсутствуют	данные отсутствуют
146	737819.28	1296278.79	данные отсутствуют	данные отсутствуют
147	738079.45	1296569.26	данные отсутствуют	данные отсутствуют
148	737980.3	1296463.29	данные отсутствуют	данные отсутствуют
149	737916.85	1296396.19	данные отсутствуют	данные отсутствуют
150	737865.81	1296346.36	данные отсутствуют	данные отсутствуют
151	737817.45	1296290.92	данные отсутствуют	данные отсутствуют
152	737821.88	1296289.11	данные отсутствуют	данные отсутствуют
152	737821.88	1296289.11	данные отсутствуют	данные отсутствуют
152	737821.88	1296289.11	данные отсутствуют	данные отсутствуют
153	737828.09	1296291.94	данные отсутствуют	данные отсутствуют
153	737828.09	1296291.94	данные отсутствуют	данные отсутствуют
154	737828.93	1296290.12	данные отсутствуют	данные отсутствуют
154	737828.93	1296290.12	данные отсутствуют	данные отсутствуют
155	737823.15	1296287.44	данные отсутствуют	данные отсутствуют
155	737823.15	1296287.44	данные отсутствуют	данные отсутствуют

Государственный регистратор		ФГИС ЕГРН
полное наименование должности	подпись	инициалы, фамилия

М.П.

<b>Земельный участок</b>			
(вид объекта недвижимости)			
Лист № ____ Раздела <b>4.2</b>	Всего листов раздела <b>4.2</b> : ____	Всего разделов: ____	Всего листов выписки: ____
<b>14.09.2021 № 99/2021/417194763</b>			
Кадастровый номер:		<b>02:22:000000:3587</b>	

Номер точки	Координаты, м		Описание закрепления на местности	Средняя квадратическая погрешность определения координат характерных точек границы части земельного участка, м
	X	Y		
1	2	3	4	5
155	737823.15	1296287.44	данные отсутствуют	данные отсутствуют
156	737822.62	1296286.94	данные отсутствуют	данные отсутствуют
156	737822.62	1296286.94	данные отсутствуют	данные отсутствуют
156	737822.62	1296286.94	данные отсутствуют	данные отсутствуют
157	737819.77	1296280.04	данные отсутствуют	данные отсутствуют
157	737819.77	1296280.04	данные отсутствуют	данные отсутствуют
157	737819.77	1296280.04	данные отсутствуют	данные отсутствуют
158	737817.91	1296280.81	данные отсутствуют	данные отсутствуют
158	737817.91	1296280.81	данные отсутствуют	данные отсутствуют
158	737817.91	1296280.81	данные отсутствуют	данные отсутствуют
159	737820.67	1296287.45	данные отсутствуют	данные отсутствуют
159	737820.67	1296287.45	данные отсутствуют	данные отсутствуют
159	737820.67	1296287.45	данные отсутствуют	данные отсутствуют
160	737816.06	1296289.32	данные отсутствуют	данные отсутствуют
161	737812.13	1296284.82	данные отсутствуют	данные отсутствуют
162	737809.93	1296271.17	данные отсутствуют	данные отсутствуют
163	734687.68	1299517.06	данные отсутствуют	данные отсутствуют
Государственный регистратор				ФГИС ЕГРН
полное наименование должности			подпись	инициалы, фамилия

М.П.

Раздел 4.2

Выписка из Единого государственного реестра недвижимости об объекте недвижимости  
Сведения о частях земельного участка

<b>Земельный участок</b>			
(вид объекта недвижимости)			
Лист № ____ Раздела <b>4.2</b>	Всего листов раздела <b>4.2</b> : ____	Всего разделов: ____	Всего листов выписки: ____
<b>14.09.2021 № 99/2021/417194763</b>			
Кадастровый номер:		<b>02:22:000000:3587</b>	

Номер точки	Координаты, м		Описание закрепления на местности	Средняя квадратическая погрешность определения координат характерных точек границы части земельного участка, м
	X	Y		
1	2	3	4	5
164	734818.74	1299599.17	данные отсутствуют	данные отсутствуют
165	734951.28	1299679.11	данные отсутствуют	данные отсутствуют
166	735087.05	1299766.71	данные отсутствуют	данные отсутствуют
167	735286.15	1299886.74	данные отсутствуют	данные отсутствуют
168	735256.73	1299883.14	данные отсутствуют	данные отсутствуют
169	735161.85	1299851.51	данные отсутствуют	данные отсутствуют
170	735069.32	1299795.72	данные отсутствуют	данные отсутствуют
171	734933.5	1299708.09	данные отсутствуют	данные отсутствуют
172	734801.06	1299628.21	данные отсутствуют	данные отсутствуют
173	734685.01	1299555.5	данные отсутствуют	данные отсутствуют
174	734557.24	1299437.52	данные отсутствуют	данные отсутствуют
175	735212.35	1299860.33	данные отсутствуют	данные отсутствуют
176	735211.17	1299862.24	данные отсутствуют	данные отсутствуют
177	735213.08	1299863.41	данные отсутствуют	данные отсутствуют
178	735214.25	1299861.5	данные отсутствуют	данные отсутствуют
179	735078.54	1299778.57	данные отсутствуют	данные отсутствуют
180	735077.37	1299780.48	данные отсутствуют	данные отсутствуют
Государственный регистратор				ФГИС ЕГРН
полное наименование должности			подпись	инициалы, фамилия

М.П.

<b>Земельный участок</b>			
(вид объекта недвижимости)			
Лист № ____ Раздела <b>4.2</b>	Всего листов раздела <b>4.2</b> : ____	Всего разделов: ____	Всего листов выписки: ____
<b>14.09.2021 № 99/2021/417194763</b>			
Кадастровый номер:		<b>02:22:000000:3587</b>	

Номер точки	Координаты, м		Описание закрепления на местности	Средняя квадратическая погрешность определения координат характерных точек границы части земельного участка, м
	X	Y		
1	2	3	4	5
181	735079.29	1299781.64	данные отсутствуют	данные отсутствуют
182	735080.45	1299779.73	данные отсутствуют	данные отсутствуют
183	734938.73	1299692.26	данные отсутствуют	данные отсутствуют
184	734937.55	1299694.17	данные отсутствуют	данные отсутствуют
185	734939.46	1299695.34	данные отсутствуют	данные отсутствуют
186	734940.63	1299693.44	данные отсутствуют	данные отсутствуют
187	734807.75	1299611.7	данные отсутствуют	данные отсутствуют
188	734806.58	1299613.6	данные отсутствуют	данные отсутствуют
189	734808.49	1299614.78	данные отсутствуют	данные отсутствуют
190	734809.66	1299612.87	данные отсутствуют	данные отсутствуют
191	734676	1299530.55	данные отсутствуют	данные отсутствуют
192	734674.82	1299532.45	данные отсутствуют	данные отсутствуют
193	734676.73	1299533.62	данные отсутствуют	данные отсутствуют
194	734677.9	1299531.72	данные отсутствуют	данные отсутствуют
195	733450.78	1298426.91	данные отсутствуют	данные отсутствуют
196	733539.54	1298548.84	данные отсутствуют	данные отсутствуют
197	733629.43	1298668.56	данные отсутствуют	данные отсутствуют

Государственный регистратор		ФГИС ЕГРН
полное наименование должности	подпись	инициалы, фамилия

М.П.

<b>Земельный участок</b>			
(вид объекта недвижимости)			
Лист № ____ Раздела <b>4.2</b>	Всего листов раздела <b>4.2</b> : ____	Всего разделов: ____	Всего листов выписки: ____
<b>14.09.2021 № 99/2021/417194763</b>			
Кадастровый номер:		<b>02:22:000000:3587</b>	

Номер точки	Координаты, м		Описание закрепления на местности	Средняя квадратическая погрешность определения координат характерных точек границы части земельного участка, м
	X	Y		
1	2	3	4	5
198	733718.67	1298790.59	данные отсутствуют	данные отсутствуют
199	733897.01	1299031.65	данные отсутствуют	данные отсутствуют
200	733909.49	1299039.3	данные отсутствуют	данные отсутствуют
201	733904.63	1299072.34	данные отсутствуют	данные отсутствуют
202	733874.71	1299056.6	данные отсутствуют	данные отсутствуют
203	733781.69	1298933.08	данные отсутствуют	данные отсутствуют
204	733602.18	1298688.89	данные отсутствуют	данные отсутствуют
205	733512.28	1298569.16	данные отсутствуют	данные отсутствуют
206	733423.46	1298447.15	данные отсутствуют	данные отсутствуют
207	733341.32	1298336.45	данные отсутствуют	данные отсутствуют
208	733364.78	1298311.01	данные отсутствуют	данные отсутствуют
209	733886.89	1299042.53	данные отсутствуют	данные отсутствуют
210	733882.39	1299046.25	данные отсутствуют	данные отсутствуют
211	733883.67	1299047.79	данные отсутствуют	данные отсутствуют
212	733888.3	1299044.5	данные отсутствуют	данные отсутствуют
213	733889.47	1299042.6	данные отсутствуют	данные отсутствуют
214	733887.57	1299041.43	данные отсутствуют	данные отсутствуют

Государственный регистратор		ФГИС ЕГРН
полное наименование должности	подпись	инициалы, фамилия

М.П.

<b>Земельный участок</b>			
(вид объекта недвижимости)			
Лист № ____ Раздела <b>4.2</b>	Всего листов раздела <b>4.2</b> : ____	Всего разделов: ____	Всего листов выписки: ____
<b>14.09.2021 № 99/2021/417194763</b>			
Кадастровый номер:		<b>02:22:000000:3587</b>	

Номер точки	Координаты, м		Описание закрепления на местности	Средняя квадратическая погрешность определения координат характерных точек границы части земельного участка, м
	X	Y		
1	2	3	4	5
215	733794.3	1298921.2	данные отсутствуют	данные отсутствуют
216	733795.63	1298922.99	данные отсутствуют	данные отсутствуют
217	733797.43	1298921.66	данные отсутствуют	данные отсутствуют
218	733796.1	1298919.87	данные отсутствуют	данные отсутствуют
219	733704.58	1298800.03	данные отсутствуют	данные отсутствуют
220	733705.91	1298801.82	данные отсутствуют	данные отсутствуют
221	733707.71	1298800.49	данные отсутствуют	данные отсутствуют
222	733706.38	1298798.69	данные отсутствуют	данные отсутствуют
223	733613.77	1298677.5	данные отсутствуют	данные отсутствуют
224	733615.1	1298679.3	данные отсутствуют	данные отсутствуют
225	733616.89	1298677.97	данные отсутствуют	данные отсутствуют
226	733615.56	1298676.17	данные отсутствуют	данные отсутствуют
227	733523.16	1298558.21	данные отсутствуют	данные отсутствуют
228	733524.49	1298560.01	данные отсутствуют	данные отсутствуют
229	733526.29	1298558.68	данные отсутствуют	данные отсутствуют
230	733524.96	1298556.88	данные отсутствуют	данные отсутствуют
231	733433.07	1298436.61	данные отсутствуют	данные отсутствуют

Государственный регистратор		ФГИС ЕГРН
полное наименование должности	подпись	инициалы, фамилия

М.П.

Раздел 4.2

Выписка из Единого государственного реестра недвижимости об объекте недвижимости  
Сведения о частях земельного участка

<b>Земельный участок</b>			
(вид объекта недвижимости)			
Лист № ____ Раздела <b>4.2</b>	Всего листов раздела <b>4.2</b> : ____	Всего разделов: ____	Всего листов выписки: ____
<b>14.09.2021 № 99/2021/417194763</b>			
Кадастровый номер:		<b>02:22:000000:3587</b>	

Номер точки	Координаты, м		Описание закрепления на местности	Средняя квадратическая погрешность определения координат характерных точек границы части земельного участка, м
	X	Y		
1	2	3	4	5
232	733434.4	1298438.4	данные отсутствуют	данные отсутствуют
233	733436.19	1298437.07	данные отсутствуют	данные отсутствуют
234	733434.86	1298435.28	данные отсутствуют	данные отсутствуют
235	738531.37	1299025.47	данные отсутствуют	данные отсутствуют
236	738533.73	1299027.16	данные отсутствуют	данные отсутствуют
237	738544.09	1299063.53	данные отсутствуют	данные отсутствуют
238	738619.9	1299136.29	данные отсутствуют	данные отсутствуют
239	738621.34	1299137.67	данные отсутствуют	данные отсутствуют
240	738619.74	1299139.34	данные отсутствуют	данные отсутствуют
241	738537.42	1299058.35	данные отсутствуют	данные отсутствуют
242	738529.4	1299030.22	данные отсутствуют	данные отсутствуют
243	738528.31	1299029.45	данные отсутствуют	данные отсутствуют
244	733157.8	1299325.88	данные отсутствуют	данные отсутствуют
245	733157.8	1299329.88	данные отсутствуют	данные отсутствуют
246	733153.8	1299329.88	данные отсутствуют	данные отсутствуют
247	733153.8	1299325.88	данные отсутствуют	данные отсутствуют
248	737673.64	1295400.96	данные отсутствуют	данные отсутствуют

Государственный регистратор		ФГИС ЕГРН
полное наименование должности	подпись	инициалы, фамилия

М.П.

<b>Земельный участок</b>			
(вид объекта недвижимости)			
Лист № ____ Раздела <b>4.2</b>	Всего листов раздела <b>4.2</b> : ____	Всего разделов: ____	Всего листов выписки: ____
<b>14.09.2021 № 99/2021/417194763</b>			
Кадастровый номер:		<b>02:22:000000:3587</b>	

Номер точки	Координаты, м		Описание закрепления на местности	Средняя квадратическая погрешность определения координат характерных точек границы части земельного участка, м
	X	Y		
1	2	3	4	5
249	737689.76	1295591.98	данные отсутствуют	данные отсутствуют
250	737703.56	1295732.37	данные отсутствуют	данные отсутствуют
251	737717.37	1295909.59	данные отсутствуют	данные отсутствуют
252	737726.58	1296167.36	данные отсутствуют	данные отсутствуют
253	737692.06	1296445.85	данные отсутствуют	данные отсутствуют
254	737678.25	1296537.91	данные отсутствуют	данные отсутствуют
255	737659.84	1296703.62	данные отсутствуют	данные отсутствуют
256	737616.11	1296876.23	данные отсутствуют	данные отсутствуют
257	737590.79	1297074.16	данные отсутствуют	данные отсутствуют
258	737574.68	1297205.35	данные отсутствуют	данные отсутствуют
259	737550.27	1297270.32	данные отсутствуют	данные отсутствуют
260	737532.54	1297299.75	данные отсутствуют	данные отсутствуют
261	737517.26	1297310.11	данные отсутствуют	данные отсутствуют
262	737526.47	1297287.5	данные отсутствуют	данные отсутствуют
263	737548.01	1297232.75	данные отсутствуют	данные отсутствуют
264	737561.44	1297185.98	данные отсутствуют	данные отсутствуют
265	737567.43	1297142.48	данные отсутствуют	данные отсутствуют

Государственный регистратор		ФГИС ЕГРН
полное наименование должности	подпись	инициалы, фамилия

М.П.

<b>Земельный участок</b>			
(вид объекта недвижимости)			
Лист № ____ Раздела <b>4.2</b>	Всего листов раздела <b>4.2</b> : ____	Всего разделов: ____	Всего листов выписки: ____
<b>14.09.2021 № 99/2021/417194763</b>			
Кадастровый номер:		<b>02:22:000000:3587</b>	

Номер точки	Координаты, м		Описание закрепления на местности	Средняя квадратическая погрешность определения координат характерных точек границы части земельного участка, м
	X	Y		
1	2	3	4	5
266	737567.82	1297140.06	данные отсутствуют	данные отсутствуют
267	737579.67	1297077.08	данные отсутствуют	данные отсутствуют
268	737592.09	1296998.84	данные отсутствуют	данные отсутствуют
269	737604.83	1296920.15	данные отсутствуют	данные отсутствуют
270	737604.87	1296919.94	данные отсутствуют	данные отсутствуют
271	737619.08	1296834.51	данные отсутствуют	данные отсутствуют
272	737633.23	1296751.26	данные отсутствуют	данные отсутствуют
273	737647.42	1296669.24	данные отсутствуют	данные отсутствуют
274	737660	1296592.37	данные отсутствуют	данные отсутствуют
275	737660.03	1296592.15	данные отсутствуют	данные отсутствуют
276	737674.74	1296504.71	данные отсутствуют	данные отсутствуют
277	737685.8	1296433.41	данные отсутствуют	данные отсутствуют
278	737697.43	1296359.09	данные отсутствуют	данные отсутствуют
279	737697.64	1296357.87	данные отсутствуют	данные отсутствуют
280	737707.63	1296302.98	данные отсутствуют	данные отсутствуют
281	737713.69	1296256.1	данные отсутствуют	данные отсутствуют
282	737714.69	1296236.69	данные отсутствуют	данные отсутствуют

Государственный регистратор		ФГИС ЕГРН
полное наименование должности	подпись	инициалы, фамилия

М.П.

<b>Земельный участок</b>			
(вид объекта недвижимости)			
Лист № ____ Раздела <b>4.2</b>	Всего листов раздела <b>4.2</b> : ____	Всего разделов: ____	Всего листов выписки: ____
<b>14.09.2021 № 99/2021/417194763</b>			
Кадастровый номер:		<b>02:22:000000:3587</b>	

Номер точки	Координаты, м		Описание закрепления на местности	Средняя квадратическая погрешность определения координат характерных точек границы части земельного участка, м
	X	Y		
1	2	3	4	5
283	737714.21	1296228.21	данные отсутствуют	данные отсутствуют
284	737714.14	1296226.48	данные отсутствуют	данные отсутствуют
285	737713.76	1296208.86	данные отсутствуют	данные отсутствуют
286	737711.65	1296137.56	данные отсутствуют	данные отсутствуют
287	737710.53	1296128.1	данные отсутствуют	данные отсутствуют
288	737710.37	1296126.52	данные отсутствуют	данные отсутствуют
289	737705.99	1296075.46	данные отсутствуют	данные отсутствуют
290	737705.9	1296074.13	данные отсутствуют	данные отсутствуют
291	737702.29	1296012.9	данные отсутствуют	данные отсутствуют
292	737701.48	1296001.76	данные отсутствуют	данные отсутствуют
293	737701.43	1296001.04	данные отсутствуют	данные отсутствуют
294	737697.34	1295930.3	данные отсутствуют	данные отсутствуют
295	737690.78	1295832.7	данные отсутствуют	данные отсутствуют
296	737684.71	1295751.54	данные отсутствуют	данные отсутствуют
297	737678.26	1295675.38	данные отсутствуют	данные отсутствуют
298	737678.24	1295675.1	данные отсутствуют	данные отсутствуют
299	737672.06	1295597.08	данные отсутствуют	данные отсутствуют
Государственный регистратор				ФГИС ЕГРН
полное наименование должности			подпись	инициалы, фамилия

М.П.

<b>Земельный участок</b>			
(вид объекта недвижимости)			
Лист № ____ Раздела <b>4.2</b>	Всего листов раздела <b>4.2</b> : ____	Всего разделов: ____	Всего листов выписки: ____
<b>14.09.2021 № 99/2021/417194763</b>			
Кадастровый номер:		<b>02:22:000000:3587</b>	

Номер точки	Координаты, м		Описание закрепления на местности	Средняя квадратическая погрешность определения координат характерных точек границы части земельного участка, м
	X	Y		
1	2	3	4	5
300	737663.89	1295489.17	данные отсутствуют	данные отсутствуют
301	737657.95	1295412.05	данные отсутствуют	данные отсутствуют
302	737657.9	1295411.35	данные отсутствуют	данные отсутствуют
303	737654.33	1295354.72	данные отсутствуют	данные отсутствуют
304	737670.5	1295351.76	данные отсутствуют	данные отсутствуют
305	737827.09	1296287.51	данные отсутствуют	данные отсутствуют
306	737826.84	1296289.15	данные отсутствуют	данные отсутствуют
307	737815.53	1296289.54	данные отсутствуют	данные отсутствуют
307	737815.53	1296289.54	данные отсутствуют	данные отсутствуют
308	737814.61	1296289.92	данные отсутствуют	данные отсутствуют
308	737814.61	1296289.92	данные отсутствуют	данные отсутствуют
309	737815.3	1296291.63	данные отсутствуют	данные отсутствуют
309	737815.3	1296291.63	данные отсутствуют	данные отсутствуют
310	737815.36	1296291.77	данные отсутствуют	данные отсутствуют
310	737815.36	1296291.77	данные отсутствуют	данные отсутствуют
311	737826.52	1296291.22	данные отсутствуют	данные отсутствуют
312	737822.59	1296316.57	данные отсутствуют	данные отсутствуют
Государственный регистратор				ФГИС ЕГРН
полное наименование должности			подпись	инициалы, фамилия

М.П.



<b>Земельный участок</b>			
(вид объекта недвижимости)			
Лист № ____ Раздела <b>4.2</b>	Всего листов раздела <b>4.2</b> : ____	Всего разделов: ____	Всего листов выписки: ____
<b>14.09.2021 № 99/2021/417194763</b>			
Кадастровый номер:		<b>02:22:000000:3587</b>	

Номер точки	Координаты, м		Описание закрепления на местности	Средняя квадратическая погрешность определения координат характерных точек границы части земельного участка, м
	X	Y		
1	2	3	4	5
313	737821.34	1296324.84	данные отсутствуют	данные отсутствуют
314	737821.2	1296325.75	данные отсутствуют	данные отсутствуют
315	737812.38	1296377.82	данные отсутствуют	данные отсутствуют
316	737802.2	1296449.54	данные отсутствуют	данные отсутствуют
317	737801.9	1296451.45	данные отсутствуют	данные отсутствуют
318	737788.82	1296523.48	данные отсутствуют	данные отсутствуют
319	737774.91	1296609.89	данные отсутствуют	данные отсутствуют
320	737762.96	1296688.1	данные отсутствуют	данные отсутствуют
321	737762.81	1296689.03	данные отсутствуют	данные отсутствуют
322	737749.19	1296768.18	данные отсутствуют	данные отсутствуют
323	737735.28	1296854.09	данные отсутствуют	данные отсутствуют
324	737735.14	1296854.9	данные отсутствуют	данные отсутствуют
325	737720.61	1296936.23	данные отсутствуют	данные отсутствуют
326	737707.2	1297018.2	данные отсутствуют	данные отсутствуют
327	737694.55	1297094.11	данные отсутствуют	данные отсутствуют
328	737685.41	1297157.54	данные отсутствуют	данные отсутствуют
329	737685.08	1297159.56	данные отсутствуют	данные отсутствуют

Государственный регистратор		ФГИС ЕГРН
полное наименование должности	подпись	инициалы, фамилия

М.П.

<b>Земельный участок</b>			
(вид объекта недвижимости)			
Лист № ____ Раздела <b>4.2</b>	Всего листов раздела <b>4.2</b> : ____	Всего разделов: ____	Всего листов выписки: ____
<b>14.09.2021 № 99/2021/417194763</b>			
Кадастровый номер:		<b>02:22:000000:3587</b>	

Номер точки	Координаты, м		Описание закрепления на местности	Средняя квадратическая погрешность определения координат характерных точек границы части земельного участка, м
	X	Y		
1	2	3	4	5
330	737676.69	1297204.64	данные отсутствуют	данные отсутствуют
331	737675.99	1297207.82	данные отсутствуют	данные отсутствуют
332	737661.65	1297264.19	данные отсутствуют	данные отсутствуют
333	737660.74	1297267.31	данные отсутствуют	данные отсутствуют
334	737659.54	1297270.61	данные отсутствуют	данные отсутствуют
335	737635.44	1297330.19	данные отсутствуют	данные отсутствуют
336	737610.9	1297392.6	данные отсутствуют	данные отсутствуют
337	737610.33	1297394	данные отсутствуют	данные отсутствуют
338	737571.93	1297483.57	данные отсутствуют	данные отсутствуют
339	737543.14	1297556.09	данные отсутствуют	данные отсутствуют
340	737514.63	1297627.47	данные отсутствуют	данные отсутствуют
341	737514.33	1297628.22	данные отсутствуют	данные отсутствуют
342	737484.5	1297699.52	данные отсутствуют	данные отсутствуют
343	737484.41	1297699.72	данные отсутствуют	данные отсутствуют
344	737455.92	1297766.99	данные отсутствуют	данные отсутствуют
345	737425.61	1297840.99	данные отсутствуют	данные отсутствуют
346	737425.43	1297841.43	данные отсутствуют	данные отсутствуют

Государственный регистратор		ФГИС ЕГРН
полное наименование должности	подпись	инициалы, фамилия

М.П.

<b>Земельный участок</b>			
(вид объекта недвижимости)			
Лист № ____ Раздела <b>4.2</b>	Всего листов раздела <b>4.2</b> : ____	Всего разделов: ____	Всего листов выписки: ____
<b>14.09.2021 № 99/2021/417194763</b>			
Кадастровый номер:		<b>02:22:000000:3587</b>	

Номер точки	Координаты, м		Описание закрепления на местности	Средняя квадратическая погрешность определения координат характерных точек границы части земельного участка, м
	X	Y		
1	2	3	4	5
347	737399.95	1297902.01	данные отсутствуют	данные отсутствуют
348	737371.94	1297969.12	данные отсутствуют	данные отсутствуют
349	737352.28	1298017.77	данные отсутствуют	данные отсутствуют
350	737342.33	1298023.04	данные отсутствуют	данные отсутствуют
351	737325.26	1298084.49	данные отсутствуют	данные отсутствуют
352	737318.55	1298101.06	данные отсутствуют	данные отсутствуют
353	737307.08	1298129.58	данные отсутствуют	данные отсутствуют
354	737294.53	1298160.74	данные отсутствуют	данные отсутствуют
355	737294.4	1298161.07	данные отсутствуют	данные отсутствуют
356	737292.85	1298164.85	данные отсутствуют	данные отсутствуют
357	737248.67	1298229.1	данные отсутствуют	данные отсутствуют
358	737194.39	1298258.69	данные отсутствуют	данные отсутствуют
359	737194.75	1298258.2	данные отсутствуют	данные отсутствуют
360	737217.48	1298216.71	данные отсутствуют	данные отсутствуют
361	737248.15	1298142.07	данные отсутствуют	данные отсутствуют
362	737260.69	1298110.92	данные отсутствуют	данные отсутствуют
363	737272.19	1298082.34	данные отсутствуют	данные отсутствуют
Государственный регистратор				ФГИС ЕГРН
полное наименование должности			подпись	инициалы, фамилия

М.П.

Раздел 4.2

Выписка из Единого государственного реестра недвижимости об объекте недвижимости  
Сведения о частях земельного участка

<b>Земельный участок</b>			
(вид объекта недвижимости)			
Лист № ____ Раздела <b>4.2</b>	Всего листов раздела <b>4.2</b> : ____	Всего разделов: ____	Всего листов выписки: ____
<b>14.09.2021 № 99/2021/417194763</b>			
Кадастровый номер:		<b>02:22:000000:3587</b>	

Номер точки	Координаты, м		Описание закрепления на местности	Средняя квадратическая погрешность определения координат характерных точек границы части земельного участка, м
	X	Y		
1	2	3	4	5
364	737297.91	1298018.87	данные отсутствуют	данные отсутствуют
365	737325.69	1297950.12	данные отсутствуют	данные отсутствуют
366	737353.83	1297882.69	данные отсутствуют	данные отсутствуют
367	737379.34	1297822.04	данные отсутствуют	данные отсутствуют
368	737409.76	1297747.76	данные отсутствуют	данные отсутствуют
369	737438.37	1297680.22	данные отсутствуют	данные отсутствуют
370	737468.2	1297608.92	данные отсутствуют	данные отсутствуют
371	737496.67	1297537.64	данные отсутствуют	данные отсутствуют
372	737525.71	1297464.49	данные отсутствуют	данные отсутствуют
373	737564.37	1297374.3	данные отсутствуют	данные отсутствуют
374	737589	1297311.67	данные отсутствуют	данные отсутствуют
375	737613.19	1297251.86	данные отсутствуют	данные отсутствуют
376	737627.53	1297195.49	данные отсутствуют	данные отсутствуют
377	737635.92	1297150.41	данные отсутствуют	данные отсутствуют
378	737644.13	1297093.46	данные отсутствуют	данные отсутствуют
379	737732.85	1296650.82	данные отсутствуют	данные отсутствуют
380	737794.61	1296258.7	данные отсутствуют	данные отсутствуют
Государственный регистратор				ФГИС ЕГРН
полное наименование должности			подпись	инициалы, фамилия

М.П.

<b>Земельный участок</b>			
(вид объекта недвижимости)			
Лист № ____ Раздела <b>4.2</b>	Всего листов раздела <b>4.2</b> : ____	Всего разделов: ____	Всего листов выписки: ____
<b>14.09.2021 № 99/2021/417194763</b>			
Кадастровый номер:		<b>02:22:000000:3587</b>	

Номер точки	Координаты, м		Описание закрепления на местности	Средняя квадратическая погрешность определения координат характерных точек границы части земельного участка, м
	X	Y		
1	2	3	4	5
380	737794.61	1296258.7	данные отсутствуют	данные отсутствуют
381	736710.51	1299089.46	данные отсутствуют	данные отсутствуют
382	736746.14	1299122.58	данные отсутствуют	данные отсутствуют
383	736745.75	1299123.45	данные отсутствуют	данные отсутствуют
384	736734.31	1299153.15	данные отсутствуют	данные отсутствуют
385	736729.3	1299166.16	данные отсутствуют	данные отсутствуют
386	736727.97	1299169.31	данные отсутствуют	данные отсутствуют
387	736700.27	1299228.79	данные отсутствуют	данные отсутствуют
388	736699.83	1299229.7	данные отсутствуют	данные отсутствуют
389	736675.22	1299279.87	данные отсутствуют	данные отсутствуют
390	736674.61	1299281.07	данные отсутствуют	данные отсутствуют
391	736639.64	1299347.75	данные отсутствуют	данные отсутствуют
392	736610.33	1299408.2	данные отсутствуют	данные отсутствуют
393	736561.52	1299508.33	данные отсутствуют	данные отсутствуют
394	736517.36	1299601.62	данные отсутствуют	данные отсутствуют
395	736517.13	1299602.11	данные отсутствуют	данные отсутствуют
396	736472.65	1299693.5	данные отсутствуют	данные отсутствуют

Государственный регистратор		ФГИС ЕГРН
полное наименование должности	подпись	инициалы, фамилия

М.П.

<b>Земельный участок</b>			
(вид объекта недвижимости)			
Лист № ____ Раздела <b>4.2</b>	Всего листов раздела <b>4.2</b> : ____	Всего разделов: ____	Всего листов выписки: ____
<b>14.09.2021 № 99/2021/417194763</b>			
Кадастровый номер:		<b>02:22:000000:3587</b>	

Номер точки	Координаты, м		Описание закрепления на местности	Средняя квадратическая погрешность определения координат характерных точек границы части земельного участка, м
	X	Y		
1	2	3	4	5
397	736427.58	1299785.58	данные отсутствуют	данные отсутствуют
398	736383.51	1299878.87	данные отсутствуют	данные отсутствуют
399	736383.03	1299879.85	данные отсутствуют	данные отсутствуют
400	736355.1	1299935.77	данные отсутствуют	данные отсутствуют
401	736353.26	1299939.13	данные отсутствуют	данные отсутствуют
402	736302.72	1300023.5	данные отсутствуют	данные отсутствуют
403	736302.48	1300023.89	данные отсутствуют	данные отсутствуют
404	736254.17	1300102.86	данные отсутствуют	данные отсутствуют
405	736206.83	1300180.36	данные отсутствуют	данные отсутствуют
406	736155.14	1300265.7	данные отсутствуют	данные отсутствуют
407	736155	1300265.93	данные отсутствуют	данные отсутствуют
408	736108.79	1300341.31	данные отсутствуют	данные отсутствуют
409	736069.33	1300408.7	данные отсутствуют	данные отсутствуют
410	736059.48	1300425.74	данные отсутствуют	данные отсутствуют
411	736026.69	1300391.97	данные отсутствуют	данные отсутствуют
412	736025.64	1300385.85	данные отсутствуют	данные отсутствуют
413	736026.11	1300383.56	данные отсутствуют	данные отсутствуют

Государственный регистратор		ФГИС ЕГРН
полное наименование должности	подпись	инициалы, фамилия

М.П.

<b>Земельный участок</b>			
(вид объекта недвижимости)			
Лист № ____ Раздела <b>4.2</b>	Всего листов раздела <b>4.2</b> : ____	Всего разделов: ____	Всего листов выписки: ____
<b>14.09.2021 № 99/2021/417194763</b>			
Кадастровый номер:		<b>02:22:000000:3587</b>	

Номер точки	Координаты, м		Описание закрепления на местности	Средняя квадратическая погрешность определения координат характерных точек границы части земельного участка, м
	X	Y		
1	2	3	4	5
414	736065.9	1300315.61	данные отсутствуют	данные отсутствуют
415	736112.37	1300239.8	данные отсутствуют	данные отсутствуют
416	736164.11	1300154.38	данные отсутствуют	данные отсутствуют
417	736211.51	1300076.78	данные отсутствуют	данные отсутствуют
418	736259.83	1299997.8	данные отсутствуют	данные отсутствуют
419	736310.37	1299913.43	данные отсутствуют	данные отсутствуют
420	736338.3	1299857.51	данные отсутствуют	данные отсутствуют
421	736382.52	1299763.91	данные отсутствуют	данные отсутствуют
422	736427.74	1299671.52	данные отсутствуют	данные отсутствуют
423	736472.17	1299580.23	данные отсутствуют	данные отсутствуют
424	736516.45	1299486.68	данные отсутствуют	данные отсутствуют
425	736565.34	1299386.38	данные отсутствуют	данные отсутствуют
426	736594.99	1299325.23	данные отсутствуют	данные отсутствуют
427	736630.33	1299257.85	данные отсутствуют	данные отсутствуют
428	736654.94	1299207.68	данные отсутствуют	данные отсутствуют
429	736682.64	1299148.2	данные отсутствуют	данные отсутствуют
430	736687.65	1299135.18	данные отсутствуют	данные отсутствуют
Государственный регистратор				ФГИС ЕГРН
полное наименование должности			подпись	инициалы, фамилия

М.П.

Раздел 4.2

Выписка из Единого государственного реестра недвижимости об объекте недвижимости  
Сведения о частях земельного участка

<b>Земельный участок</b>			
(вид объекта недвижимости)			
Лист № ____ Раздела <b>4.2</b>	Всего листов раздела <b>4.2</b> : ____	Всего разделов: ____	Всего листов выписки: ____
<b>14.09.2021 № 99/2021/417194763</b>			
Кадастровый номер:		<b>02:22:000000:3587</b>	

Номер точки	Координаты, м		Описание закрепления на местности	Средняя квадратическая погрешность определения координат характерных точек границы части земельного участка, м
	X	Y		
1	2	3	4	5
431	736571.68	1300884.48	данные отсутствуют	данные отсутствуют
432	736618.89	1300934.32	данные отсутствуют	данные отсутствуют
433	736681.05	1300996.93	данные отсутствуют	данные отсутствуют
434	736683.56	1300999.66	данные отсутствуют	данные отсутствуют
435	736720.05	1301042.31	данные отсутствуют	данные отсутствуют
436	736754.6	1301076.41	данные отсутствуют	данные отсутствуют
437	736755.01	1301076.82	данные отсутствуют	данные отсутствуют
438	736775.89	1301097.92	данные отсутствуют	данные отсутствуют
439	736848.48	1301166.66	данные отсутствуют	данные отсутствуют
440	736882.35	1301198.48	данные отсутствуют	данные отсутствуют
441	736908.56	1301223.11	данные отсутствуют	данные отсутствуют
442	736952.9	1301264.33	данные отсутствуют	данные отсутствуют
443	737007.8	1301310.28	данные отсутствуют	данные отсутствуют
444	737008.99	1301311.31	данные отсутствуют	данные отсутствуют
445	737034.98	1301334.49	данные отсутствуют	данные отсутствуют
446	737095.84	1301379.92	данные отсутствуют	данные отсутствуют
447	737265.31	1301502	данные отсутствуют	данные отсутствуют
Государственный регистратор				ФГИС ЕГРН
полное наименование должности			подпись	инициалы, фамилия

М.П.

<b>Земельный участок</b>			
(вид объекта недвижимости)			
Лист № ____ Раздела <b>4.2</b>	Всего листов раздела <b>4.2</b> : ____	Всего разделов: ____	Всего листов выписки: ____
<b>14.09.2021 № 99/2021/417194763</b>			
Кадастровый номер:		<b>02:22:000000:3587</b>	

Номер точки	Координаты, м		Описание закрепления на местности	Средняя квадратическая погрешность определения координат характерных точек границы части земельного участка, м
	X	Y		
1	2	3	4	5
448	737381.98	1301586.25	данные отсутствуют	данные отсутствуют
449	737384.48	1301588.18	данные отсутствуют	данные отсутствуют
450	737404.83	1301604.92	данные отсутствуют	данные отсутствуют
451	737491.36	1301664.99	данные отсутствуют	данные отсутствуют
452	737512.1	1301678.6	данные отсутствуют	данные отсутствуют
453	737529.83	1301689.53	данные отсутствуют	данные отсутствуют
454	737571.41	1301711.86	данные отсутствуют	данные отсутствуют
455	737592.17	1301723.02	данные отсутствуют	данные отсутствуют
456	737602.3	1301728.19	данные отсутствуют	данные отсутствуют
457	737547.75	1301755.91	данные отсутствуют	данные отсутствуют
458	737504.86	1301732.87	данные отсутствуют	данные отсутствуют
459	737485.26	1301720.79	данные отсутствуют	данные отсутствуют
460	737463.38	1301706.43	данные отсутствуют	данные отсутствуют
461	737374.64	1301644.83	данные отсутствуют	данные отсутствуют
462	737352.71	1301626.79	данные отсутствуют	данные отсутствуют
463	737236.08	1301542.57	данные отсутствуют	данные отсутствуют
464	737066.27	1301420.24	данные отсутствуют	данные отсутствуют

Государственный регистратор		ФГИС ЕГРН
полное наименование должности	подпись	инициалы, фамилия

М.П.

<b>Земельный участок</b>			
(вид объекта недвижимости)			
Лист № ____ Раздела <b>4.2</b>	Всего листов раздела <b>4.2</b> : ____	Всего разделов: ____	Всего листов выписки: ____
<b>14.09.2021 № 99/2021/417194763</b>			
Кадастровый номер:		<b>02:22:000000:3587</b>	

Номер точки	Координаты, м		Описание закрепления на местности	Средняя квадратическая погрешность определения координат характерных точек границы части земельного участка, м
	X	Y		
1	2	3	4	5
465	737003.32	1301373.25	данные отсутствуют	данные отсутствуют
466	736975.71	1301348.62	данные отсутствуют	данные отсутствуют
467	736919.81	1301301.84	данные отсутствуют	данные отсутствуют
468	736874.42	1301259.64	данные отсутствуют	данные отсутствуют
469	736848.11	1301234.92	данные отсутствуют	данные отсутствуют
470	736772.94	1301153.06	данные отсутствуют	данные отсутствуют
471	736550.3	1300929.47	данные отсутствуют	данные отсутствуют
472	736060.02	1300361.28	данные отсутствуют	данные отсутствуют
473	736071.08	1300372.34	данные отсутствуют	данные отсутствуют
474	736073.69	1300376.31	данные отсутствуют	данные отсутствуют
475	736081.95	1300390.31	данные отсутствуют	данные отсутствуют
476	736158.09	1300466.76	данные отсутствуют	данные отсутствуют
477	736232.65	1300541.45	данные отсутствуют	данные отсутствуют
478	736233.65	1300542.49	данные отсутствуют	данные отсутствуют
479	736302.5	1300615.57	данные отсутствуют	данные отсутствуют
480	736332.08	1300641.91	данные отсутствуют	данные отсутствуют
481	736333.95	1300643.67	данные отсутствуют	данные отсутствуют

Государственный регистратор		ФГИС ЕГРН
полное наименование должности	подпись	инициалы, фамилия

М.П.

<b>Земельный участок</b>			
(вид объекта недвижимости)			
Лист № ____ Раздела <b>4.2</b>	Всего листов раздела <b>4.2</b> : ____	Всего разделов: ____	Всего листов выписки: ____
<b>14.09.2021 № 99/2021/417194763</b>			
Кадастровый номер:		<b>02:22:000000:3587</b>	

Номер точки	Координаты, м		Описание закрепления на местности	Средняя квадратическая погрешность определения координат характерных точек границы части земельного участка, м
	X	Y		
1	2	3	4	5
482	736423.21	1300731.79	данные отсутствуют	данные отсутствуют
483	736424.32	1300732.92	данные отсутствуют	данные отсутствуют
484	736482.24	1300793.85	данные отсутствуют	данные отсутствуют
485	736551.8	1300864.1	данные отсутствуют	данные отсутствуют
486	736539.08	1300889.54	данные отсутствуют	данные отсутствуют
487	736528.24	1300908.41	данные отсутствуют	данные отсутствуют
488	736032.83	1300398.29	данные отсутствуют	данные отсутствуют
489	736057.31	1300359.9	данные отсутствуют	данные отсутствуют
490	740543.11	1299243.64	данные отсутствуют	данные отсутствуют
491	741326.03	1300224.79	данные отсутствуют	данные отсутствуют
492	741325.63	1300224.46	данные отсутствуют	данные отсутствуют
493	741325.47	1300224.32	данные отсутствуют	данные отсутствуют
494	741321.92	1300220.66	данные отсутствуют	данные отсутствуют
495	741314.91	1300212.65	данные отсутствуют	данные отсутствуют
496	741314.06	1300211.64	данные отсутствуют	данные отсутствуют
497	741260.47	1300147.05	данные отсутствуют	данные отсутствуют
498	741229.72	1300110.52	данные отсутствуют	данные отсутствуют
Государственный регистратор				ФГИС ЕГРН
полное наименование должности			подпись	инициалы, фамилия

М.П.

Раздел 4.2

Выписка из Единого государственного реестра недвижимости об объекте недвижимости  
Сведения о частях земельного участка

<b>Земельный участок</b>			
(вид объекта недвижимости)			
Лист № ____ Раздела <b>4.2</b>	Всего листов раздела <b>4.2</b> : ____	Всего разделов: ____	Всего листов выписки: ____
<b>14.09.2021 № 99/2021/417194763</b>			
Кадастровый номер:		<b>02:22:000000:3587</b>	

Номер точки	Координаты, м		Описание закрепления на местности	Средняя квадратическая погрешность определения координат характерных точек границы части земельного участка, м
	X	Y		
1	2	3	4	5
499	741228.8	1300109.4	данные отсутствуют	данные отсутствуют
500	741175.71	1300042.48	данные отсутствуют	данные отсутствуют
501	741175.19	1300041.81	данные отсутствуют	данные отсутствуют
502	741146.87	1300004.86	данные отсутствуют	данные отсутствуют
503	741055.63	1299885.97	данные отсутствуют	данные отсутствуют
504	740958.66	1299762.64	данные отсутствуют	данные отсутствуют
505	740957.88	1299761.62	данные отсутствуют	данные отсутствуют
506	740853.66	1299621.76	данные отсутствуют	данные отсутствуют
507	740853.46	1299621.49	данные отсутствуют	данные отсутствуют
508	740847.66	1299613.6	данные отсутствуют	данные отсутствуют
509	740753.22	1299503.37	данные отсутствуют	данные отсутствуют
510	740630.01	1299365.78	данные отсутствуют	данные отсутствуют
511	740530.91	1299261.16	данные отсутствуют	данные отсутствуют
512	740530.34	1299260.54	данные отсутствуют	данные отсутствуют
513	740403.91	1299122.51	данные отсутствуют	данные отсутствуют
514	740319.77	1299033.62	данные отсутствуют	данные отсутствуют
515	740319.04	1299032.83	данные отсутствуют	данные отсутствуют
Государственный регистратор				ФГИС ЕГРН
полное наименование должности			подпись	инициалы, фамилия

М.П.

<b>Земельный участок</b>			
(вид объекта недвижимости)			
Лист № ____ Раздела <b>4.2</b>	Всего листов раздела <b>4.2</b> : ____	Всего разделов: ____	Всего листов выписки: ____
<b>14.09.2021 № 99/2021/417194763</b>			
Кадастровый номер:		<b>02:22:000000:3587</b>	

Номер точки	Координаты, м		Описание закрепления на местности	Средняя квадратическая погрешность определения координат характерных точек границы части земельного участка, м
	X	Y		
1	2	3	4	5
516	740217.8	1298921.11	данные отсутствуют	данные отсутствуют
517	740115.49	1298810.11	данные отсутствуют	данные отсутствуют
518	740030.81	1298718.03	данные отсутствуют	данные отсутствуют
519	740044.06	1298704.6	данные отсутствуют	данные отсутствуют
520	739526.6	1298153.87	данные отсутствуют	данные отсутствуют
521	739692.99	1298332.37	данные отсутствуют	данные отсутствуют
522	739994.43	1298661.69	данные отсутствуют	данные отсутствуют
523	739998.94	1298660.57	данные отсутствуют	данные отсутствуют
524	740035.04	1298699.3	данные отсутствуют	данные отсутствуют
525	740023.96	1298710.58	данные отсутствуют	данные отсутствуют
526	740019.75	1298706.01	данные отсутствуют	данные отсутствуют
527	739905.08	1298584.82	данные отсутствуют	данные отсутствуют
528	739799.07	1298472.87	данные отсутствуют	данные отсутствуют
529	739694.3	1298361.63	данные отсутствуют	данные отсутствуют
530	739693.82	1298361.12	данные отсутствуют	данные отсутствуют
531	739586.57	1298243.98	данные отсутствуют	данные отсутствуют
532	739524.05	1298177.64	данные отсутствуют	данные отсутствуют

Государственный регистратор		ФГИС ЕГРН
полное наименование должности	подпись	инициалы, фамилия

М.П.

<b>Земельный участок</b>			
(вид объекта недвижимости)			
Лист № ____ Раздела <b>4.2</b>	Всего листов раздела <b>4.2</b> : ____	Всего разделов: ____	Всего листов выписки: ____
<b>14.09.2021 № 99/2021/417194763</b>			
Кадастровый номер:		<b>02:22:000000:3587</b>	

Номер точки	Координаты, м		Описание закрепления на местности	Средняя квадратическая погрешность определения координат характерных точек границы части земельного участка, м
	X	Y		
1	2	3	4	5
533	739521.63	1298174.88	данные отсутствуют	данные отсутствуют
534	739513.14	1298164.43	данные отсутствуют	данные отсутствуют
535	740584.28	1299141.45	данные отсутствуют	данные отсутствуют
536	740611.84	1299170.56	данные отсутствуют	данные отсутствуют
537	740612.41	1299171.17	данные отсутствуют	данные отсутствуют
538	740675.44	1299240.01	данные отсутствуют	данные отсутствуют
539	740675.58	1299240.16	данные отсутствуют	данные отсутствуют
540	740734.82	1299305.41	данные отсутствуют	данные отсутствуют
541	740735.1	1299305.72	данные отсутствуют	данные отсутствуют
542	740830.78	1299412.88	данные отсутствуют	данные отсутствуют
543	740831.42	1299413.62	данные отсутствуют	данные отсутствуют
544	740941.79	1299542.21	данные отсутствуют	данные отсутствуют
545	740943.39	1299544.17	данные отсутствуют	данные отсутствуют
546	741054.06	1299687.17	данные отсутствуют	данные отсутствуют
547	741158.74	1299822.63	данные отсутствуют	данные отсутствуют
548	741243.64	1299932.99	данные отсутствуют	данные отсутствуют
549	741243.77	1299933.16	данные отсутствуют	данные отсутствуют

Государственный регистратор		ФГИС ЕГРН
полное наименование должности	подпись	инициалы, фамилия

М.П.

<b>Земельный участок</b>			
(вид объекта недвижимости)			
Лист № ____ Раздела <b>4.2</b>	Всего листов раздела <b>4.2</b> : ____	Всего разделов: ____	Всего листов выписки: ____
<b>14.09.2021 № 99/2021/417194763</b>			
Кадастровый номер:		<b>02:22:000000:3587</b>	

Номер точки	Координаты, м		Описание закрепления на местности	Средняя квадратическая погрешность определения координат характерных точек границы части земельного участка, м
	X	Y		
1	2	3	4	5
550	741326.28	1300041.36	данные отсутствуют	данные отсутствуют
551	741358.27	1300080.85	данные отсутствуют	данные отсутствуют
552	741358.4	1300081.01	данные отсутствуют	данные отсутствуют
553	741386.17	1300115.57	данные отсутствуют	данные отсутствуют
554	741400.11	1300131.1	данные отсутствуют	данные отсутствуют
555	741432.42	1300157.12	данные отсутствуют	данные отсутствуют
556	741443.26	1300164.54	данные отсутствуют	данные отсутствуют
557	741339.2	1300113.22	данные отсутствуют	данные отсутствуют
558	741259.71	1300016.5	данные отсутствуют	данные отсутствуют
559	741086.66	1299787.82	данные отсутствуют	данные отсутствуют
560	740815.22	1299449.45	данные отсутствуют	данные отсутствуют
561	740550.43	1299165.66	данные отсутствуют	данные отсутствуют
562	738206.35	1296710.95	данные отсутствуют	данные отсутствуют
563	738563.35	1297100.52	данные отсутствуют	данные отсутствуют
564	738674.84	1297230.79	данные отсутствуют	данные отсутствуют
565	738817.64	1297382.36	данные отсутствуют	данные отсутствуют
566	738966.7	1297540.19	данные отсутствуют	данные отсутствуют
Государственный регистратор				ФГИС ЕГРН
полное наименование должности			подпись	инициалы, фамилия

М.П.

Раздел 4.2

Выписка из Единого государственного реестра недвижимости об объекте недвижимости  
Сведения о частях земельного участка

<b>Земельный участок</b>			
(вид объекта недвижимости)			
Лист № ____ Раздела <b>4.2</b>	Всего листов раздела <b>4.2</b> : ____	Всего разделов: ____	Всего листов выписки: ____
<b>14.09.2021 № 99/2021/417194763</b>			
Кадастровый номер:		<b>02:22:000000:3587</b>	

Номер точки	Координаты, м		Описание закрепления на местности	Средняя квадратическая погрешность определения координат характерных точек границы части земельного участка, м
	X	Y		
1	2	3	4	5
567	739125.78	1297721.83	данные отсутствуют	данные отсутствуют
568	739184.66	1297781.95	данные отсутствуют	данные отсутствуют
569	739512.12	1298152.18	данные отсутствуют	данные отсутствуют
570	739506.64	1298156.43	данные отсутствуют	данные отсутствуют
571	739493.67	1298140.46	данные отсутствуют	данные отсутствуют
572	739436.12	1298078.89	данные отсутствуют	данные отсутствуют
573	739366.09	1298003.39	данные отсутствуют	данные отсутствуют
574	739310.41	1297946.83	данные отсутствуют	данные отсутствуют
575	739306.08	1297941.81	данные отсутствуют	данные отсутствуют
576	739280.53	1297907.84	данные отсутствуют	данные отсутствуют
577	739177.68	1297791.52	данные отсутствуют	данные отсутствуют
578	739070.25	1297674.56	данные отсутствуют	данные отсутствуют
579	738967.34	1297566.26	данные отсутствуют	данные отсутствуют
580	738857.01	1297449.27	данные отсутствуют	данные отсутствуют
581	738751.54	1297340.27	данные отсутствуют	данные отсутствуют
582	738750.32	1297338.97	данные отсутствуют	данные отсутствуют
583	738639.13	1297215.54	данные отсутствуют	данные отсутствуют
Государственный регистратор				ФГИС ЕГРН
полное наименование должности			подпись	инициалы, фамилия

М.П.



<b>Земельный участок</b>			
(вид объекта недвижимости)			
Лист № ____ Раздела <b>4.2</b>	Всего листов раздела <b>4.2</b> : ____	Всего разделов: ____	Всего листов выписки: ____
<b>14.09.2021 № 99/2021/417194763</b>			
Кадастровый номер:		<b>02:22:000000:3587</b>	

Номер точки	Координаты, м		Описание закрепления на местности	Средняя квадратическая погрешность определения координат характерных точек границы части земельного участка, м
	X	Y		
1	2	3	4	5
584	738534.26	1297100.41	данные отсутствуют	данные отсутствуют
585	738424.07	1296984.99	данные отсутствуют	данные отсутствуют
586	738422	1296982.78	данные отсутствуют	данные отсутствуют
587	738321.44	1296873.43	данные отсутствуют	данные отсутствуют
588	738215.41	1296759.89	данные отсутствуют	данные отсутствуют
589	738215.27	1296759.74	данные отсутствуют	данные отсутствуют
590	738108.25	1296644.2	данные отсутствуют	данные отсутствуют
591	738003.48	1296532.96	данные отсутствуют	данные отсутствуют
592	737947.24	1296474.7	данные отсутствуют	данные отсутствуют
593	737946.92	1296474.36	данные отсутствуют	данные отсутствуют
594	737825.63	1296346.37	данные отсутствуют	данные отсутствуют
595	737809	1296331.17	данные отсутствуют	данные отсутствуют
596	737806.47	1296328.68	данные отсутствуют	данные отсутствуют
597	737786.85	1296307.99	данные отсутствуют	данные отсутствуют

Государственный регистратор		ФГИС ЕГРН
полное наименование должности	подпись	инициалы, фамилия

М.П.

Раздел 4.2

Выписка из Единого государственного реестра недвижимости об объекте недвижимости  
Сведения о частях земельного участка

<b>Земельный участок</b>				
(вид объекта недвижимости)				
Лист № ____ Раздела <b>4.2</b>	Всего листов раздела <b>4.2</b> : ____	Всего разделов: ____	Всего листов выписки: ____	
<b>14.09.2021 № 99/2021/417194763</b>				
Кадастровый номер:		<b>02:22:000000:3587</b>		
Сведения о характерных точках границы части (частей) земельного участка				
Учетный номер части: 8				
Система координат: МСК-05				
Зона №				
Номер точки	Координаты, м		Описание закрепления на местности	Средняя квадратическая погрешность определения координат характерных точек границы части земельного участка, м
	X	Y		
1	2	3	4	5
1	742331.93	1299808.61	данные отсутствуют	данные отсутствуют
2	742392.51	1299808.61	данные отсутствуют	данные отсутствуют
3	742392.78	1299808.78	данные отсутствуют	данные отсутствуют
4	742352.45	1299822.57	данные отсутствуют	данные отсутствуют
5	742230.05	1299859.96	данные отсутствуют	данные отсутствуют
6	741856.68	1299979.05	данные отсутствуют	данные отсутствуют
7	741754.82	1300025.96	данные отсутствуют	данные отсутствуют
8	741720.1	1300025.55	данные отсутствуют	данные отсутствуют
9	741410.06	1300181.21	данные отсутствуют	данные отсутствуют
9	741410.06	1300181.21	данные отсутствуют	данные отсутствуют
10	741397.97	1300169.62	данные отсутствуют	данные отсутствуют
11	741622.33	1300063.3	данные отсутствуют	данные отсутствуют
12	741848.85	1299958.98	данные отсутствуют	данные отсутствуют
13	742223.68	1299839.43	данные отсутствуют	данные отсутствуют
14	742329.09	1299807.03	данные отсутствуют	данные отсутствуют
15	741352.64	1300211.44	данные отсутствуют	данные отсутствуют

Государственный регистратор		ФГИС ЕГРН
полное наименование должности	подпись	инициалы, фамилия

М.П.

<b>Земельный участок</b>			
(вид объекта недвижимости)			
Лист № ____ Раздела <b>4.2</b>	Всего листов раздела <b>4.2</b> : ____	Всего разделов: ____	Всего листов выписки: ____
<b>14.09.2021 № 99/2021/417194763</b>			
Кадастровый номер:		<b>02:22:000000:3587</b>	

Номер точки	Координаты, м		Описание закрепления на местности	Средняя квадратическая погрешность определения координат характерных точек границы части земельного участка, м
	X	Y		
1	2	3	4	5
15	741352.64	1300211.44	данные отсутствуют	данные отсутствуют
15	741352.64	1300211.44	данные отсутствуют	данные отсутствуют
16	741299.87	1300237.92	данные отсутствуют	данные отсутствуют
17	741125.16	1300326.66	данные отсутствуют	данные отсутствуют
18	741307.96	1300213.1	данные отсутствуют	данные отсутствуют
19	741326.6	1300203.44	данные отсутствуют	данные отсутствуют
20	741340.82	1300196.7	данные отсутствуют	данные отсутствуют
21	740597.69	1300708.59	данные отсутствуют	данные отсутствуют
22	740266.92	1300965.18	данные отсутствуют	данные отсутствуют
23	740223.65	1300927.09	данные отсутствуют	данные отсутствуют
24	740175.25	1300876.02	данные отсутствуют	данные отсутствуют
25	740186.31	1300856.43	данные отсутствуют	данные отсутствуют
26	740238.59	1300911.59	данные отсутствуют	данные отсутствуют
27	740270.24	1300939.46	данные отсутствуют	данные отсутствуют
28	740303.69	1300916.23	данные отсутствуют	данные отсутствуют
29	740348.55	1300880.68	данные отсутствуют	данные отсутствуют
30	740771.83	1300562.74	данные отсутствуют	данные отсутствуют
Государственный регистратор				ФГИС ЕГРН
полное наименование должности			подпись	инициалы, фамилия

М.П.

Раздел 4.2

Выписка из Единого государственного реестра недвижимости об объекте недвижимости  
Сведения о частях земельного участка

<b>Земельный участок</b>			
(вид объекта недвижимости)			
Лист № ____ Раздела <b>4.2</b>	Всего листов раздела <b>4.2</b> : ____	Всего разделов: ____	Всего листов выписки: ____
<b>14.09.2021 № 99/2021/417194763</b>			
Кадастровый номер:		<b>02:22:000000:3587</b>	

Номер точки	Координаты, м		Описание закрепления на местности	Средняя квадратическая погрешность определения координат характерных точек границы части земельного участка, м
	X	Y		
1	2	3	4	5
31	740852.52	1300503.02	данные отсутствуют	данные отсутствуют
32	739489.58	1300113.63	данные отсутствуют	данные отсутствуют
33	739602.87	1300234.7	данные отсутствуют	данные отсутствуют
34	739780.36	1300423.24	данные отсутствуют	данные отсутствуют
35	740100.1	1300765.48	данные отсутствуют	данные отсутствуют
36	740134.1	1300801.35	данные отсутствуют	данные отсутствуют
37	740119.83	1300812.83	данные отсутствуют	данные отсутствуют
38	740117.84	1300815.45	данные отсутствуют	данные отсутствуют
39	740084.44	1300780.21	данные отсутствуют	данные отсутствуют
40	739764.68	1300437.95	данные отсутствуют	данные отсутствуют
41	739587.19	1300249.41	данные отсутствуют	данные отсутствуют
42	739572.58	1300233.8	данные отсутствуют	данные отсутствуют
43	739581.83	1300224.55	данные отсутствуют	данные отсутствуют
44	739509.57	1300145.45	данные отсутствуют	данные отсутствуют
45	739505.36	1300140.82	данные отсутствуют	данные отсутствуют
46	739489.28	1300123.24	данные отсутствуют	данные отсутствуют
47	739474.98	1300109.51	данные отсутствуют	данные отсутствуют
Государственный регистратор				ФГИС ЕГРН
полное наименование должности			подпись	инициалы, фамилия

М.П.

<b>Земельный участок</b>			
(вид объекта недвижимости)			
Лист № ____ Раздела <b>4.2</b>	Всего листов раздела <b>4.2</b> : ____	Всего разделов: ____	Всего листов выписки: ____
<b>14.09.2021 № 99/2021/417194763</b>			
Кадастровый номер:		<b>02:22:000000:3587</b>	

Номер точки	Координаты, м		Описание закрепления на местности	Средняя квадратическая погрешность определения координат характерных точек границы части земельного участка, м
	X	Y		
1	2	3	4	5
48	738740.06	1300899.43	данные отсутствуют	данные отсутствуют
49	738763.93	1300927.26	данные отсутствуют	данные отсутствуют
50	738759.74	1300962.78	данные отсутствуют	данные отсутствуют
51	738752.4	1300973.28	данные отсутствуют	данные отсутствуют
52	738746.24	1300926.09	данные отсутствуют	данные отсутствуют
53	738731.77	1300904.9	данные отсутствуют	данные отсутствуют
54	739048.83	1299751.51	данные отсутствуют	данные отсутствуют
55	739086.29	1299784.37	данные отсутствуют	данные отсутствуют
56	739172.36	1299858.65	данные отсутствуют	данные отсутствуют
57	739214.75	1299897.53	данные отсутствуют	данные отсутствуют
58	739298.32	1299970.86	данные отсутствуют	данные отсутствуют
59	739293.47	1299968.34	данные отсутствуют	данные отсутствуют
60	739096.82	1299810.37	данные отсутствуют	данные отсутствуют
61	739023.89	1299756.21	данные отсутствуют	данные отсутствуют
62	739027.39	1299753.06	данные отсутствуют	данные отсутствуют
63	739027.18	1299750.26	данные отсутствуют	данные отсутствуют
64	739028.34	1299749.24	данные отсутствуют	данные отсутствуют

Государственный регистратор		ФГИС ЕГРН
полное наименование должности	подпись	инициалы, фамилия

М.П.

<b>Земельный участок</b>			
(вид объекта недвижимости)			
Лист № ____ Раздела <b>4.2</b>	Всего листов раздела <b>4.2</b> : ____	Всего разделов: ____	Всего листов выписки: ____
<b>14.09.2021 № 99/2021/417194763</b>			
Кадастровый номер:		<b>02:22:000000:3587</b>	

Номер точки	Координаты, м		Описание закрепления на местности	Средняя квадратическая погрешность определения координат характерных точек границы части земельного участка, м
	X	Y		
1	2	3	4	5
65	739047.31	1299730.67	данные отсутствуют	данные отсутствуют
66	738795.14	1301134.5	данные отсутствуют	данные отсутствуют
67	738795.85	1301139.94	данные отсутствуют	данные отсутствуют
68	738791.63	1301149.03	данные отсутствуют	данные отсутствуют
69	738723.6	1301181.15	данные отсутствуют	данные отсутствуют
70	738283.33	1301389.05	данные отсутствуют	данные отсутствуют
71	737988.62	1301534.41	данные отсутствуют	данные отсутствуют
72	737515.57	1301746.2	данные отсутствуют	данные отсутствуют
73	737495.23	1301731.76	данные отсутствуют	данные отсутствуют
74	738080.22	1301469.84	данные отсутствуют	данные отсутствуют
75	738351.4	1301348.79	данные отсутствуют	данные отсутствуют
76	738545.5	1301251.34	данные отсутствуют	данные отсутствуют
77	738733.73	1301157.43	данные отсутствуют	данные отсутствуют
78	738773.58	1301135.48	данные отсутствуют	данные отсутствуют
79	738772.76	1301129.25	данные отсутствуют	данные отсутствуют
80	738778.55	1301127.86	данные отсутствуют	данные отсутствуют
81	737262.6	1298208.84	данные отсутствуют	данные отсутствуют

Государственный регистратор		ФГИС ЕГРН
полное наименование должности	подпись	инициалы, фамилия

М.П.

<b>Земельный участок</b>			
(вид объекта недвижимости)			
Лист № ____ Раздела <b>4.2</b>	Всего листов раздела <b>4.2</b> : ____	Всего разделов: ____	Всего листов выписки: ____
<b>14.09.2021 № 99/2021/417194763</b>			
Кадастровый номер:		<b>02:22:000000:3587</b>	

Номер точки	Координаты, м		Описание закрепления на местности	Средняя квадратическая погрешность определения координат характерных точек границы части земельного участка, м
	X	Y		
1	2	3	4	5
82	737250.04	1298227.11	данные отсутствуют	данные отсутствуют
83	737231.46	1298220.18	данные отсутствуют	данные отсутствуют
84	737211.08	1298249.6	данные отсутствуют	данные отсутствуют
85	737182.85	1298264.99	данные отсутствуют	данные отсутствуют
86	737188.47	1298253.86	данные отсутствуют	данные отсутствуют
87	737189.64	1298252.35	данные отсутствуют	данные отсутствуют
88	737201.72	1298232.03	данные отсутствуют	данные отсутствуют
89	737210.76	1298212.3	данные отсутствуют	данные отсутствуют
90	737223.31	1298194.19	данные отсутствуют	данные отсутствуют
91	740951.21	1299701.09	данные отсутствуют	данные отсутствуют
91	740951.21	1299701.09	данные отсутствуют	данные отсутствуют
92	741218.1	1300043.72	данные отсутствуют	данные отсутствуют
92	741218.1	1300043.72	данные отсутствуют	данные отсутствуют
93	741352.49	1300211.52	данные отсутствуют	данные отсутствуют
94	741320.59	1300186.74	данные отсутствуют	данные отсутствуют
95	741220.96	1300060.76	данные отсутствуют	данные отсутствуют
96	741117.21	1299920.8	данные отсутствуют	данные отсутствуют
Государственный регистратор				ФГИС ЕГРН
полное наименование должности			подпись	инициалы, фамилия

М.П.

Раздел 4.2

Выписка из Единого государственного реестра недвижимости об объекте недвижимости  
Сведения о частях земельного участка

<b>Земельный участок</b>			
(вид объекта недвижимости)			
Лист № ____ Раздела <b>4.2</b>	Всего листов раздела <b>4.2</b> : ____	Всего разделов: ____	Всего листов выписки: ____
<b>14.09.2021 № 99/2021/417194763</b>			
Кадастровый номер:		<b>02:22:000000:3587</b>	

Номер точки	Координаты, м		Описание закрепления на местности	Средняя квадратическая погрешность определения координат характерных точек границы части земельного участка, м
	X	Y		
1	2	3	4	5
97	741011.36	1299781.78	данные отсутствуют	данные отсутствуют
98	740894.99	1299632.26	данные отсутствуют	данные отсутствуют
99	740652.3	1299354.19	данные отсутствуют	данные отсутствуют
100	740742.02	1299445.03	данные отсутствуют	данные отсутствуют
100	740742.02	1299445.03	данные отсутствуют	данные отсутствуют
101	740838.56	1299563.2	данные отсутствуют	данные отсутствуют
102	740682.59	1299386.79	данные отсутствуют	данные отсутствуют
103	739455.56	1298088.23	данные отсутствуют	данные отсутствуют
104	739381.66	1298159.88	данные отсутствуют	данные отсутствуют
105	739292.86	1298238.39	данные отсутствуют	данные отсутствуют
106	739036.57	1298475.64	данные отсутствуют	данные отсутствуют
107	738801.98	1298687.71	данные отсутствуют	данные отсутствуют
108	738782.55	1298659.6	данные отсутствуют	данные отсутствуют
109	739013.61	1298450.57	данные отсутствуют	данные отсутствуют
110	739269.85	1298213.36	данные отсутствуют	данные отсутствуют
111	739358.28	1298135.19	данные отсутствуют	данные отсутствуют
112	739433.02	1298062.74	данные отсутствуют	данные отсутствуют
Государственный регистратор				ФГИС ЕГРН
полное наименование должности			подпись	инициалы, фамилия

М.П.

<b>Земельный участок</b>			
(вид объекта недвижимости)			
Лист № ____ Раздела <b>4.2</b>	Всего листов раздела <b>4.2</b> : ____	Всего разделов: ____	Всего листов выписки: ____
<b>14.09.2021 № 99/2021/417194763</b>			
Кадастровый номер:		<b>02:22:000000:3587</b>	

Номер точки	Координаты, м		Описание закрепления на местности	Средняя квадратическая погрешность определения координат характерных точек границы части земельного участка, м
	X	Y		
1	2	3	4	5
113	738843.3	1298627.33	данные отсутствуют	данные отсутствуют
114	738844.81	1298628.97	данные отсутствуют	данные отсутствуют
115	738846.46	1298627.46	данные отсутствуют	данные отсутствуют
116	738844.95	1298625.81	данные отсутствуют	данные отсутствуют
117	738932.25	1298545.93	данные отсутствуют	данные отсутствуют
118	738933.76	1298547.58	данные отсутствуют	данные отсутствуют
119	738935.41	1298546.07	данные отсутствуют	данные отсутствуют
120	738933.9	1298544.42	данные отсутствуют	данные отсутствуют
121	739021.97	1298464.13	данные отсутствуют	данные отсутствуют
122	739023.48	1298465.78	данные отсутствуют	данные отсутствуют
123	739025.13	1298464.27	данные отсутствуют	данные отсутствуют
124	739023.63	1298462.62	данные отсутствуют	данные отсутствуют
125	739109.86	1298383.7	данные отсутствуют	данные отсутствуют
126	739111.37	1298385.35	данные отсутствуют	данные отсутствуют
127	739113.02	1298383.84	данные отсутствуют	данные отсутствуют
128	739111.51	1298382.19	данные отсутствуют	данные отсутствуют
129	739193.64	1298307.25	данные отсутствуют	данные отсутствуют
Государственный регистратор				ФГИС ЕГРН
полное наименование должности			подпись	инициалы, фамилия

М.П.

<b>Земельный участок</b>			
(вид объекта недвижимости)			
Лист № ____ Раздела <b>4.2</b>	Всего листов раздела <b>4.2</b> : ____	Всего разделов: ____	Всего листов выписки: ____
<b>14.09.2021 № 99/2021/417194763</b>			
Кадастровый номер:		<b>02:22:000000:3587</b>	

Номер точки	Координаты, м		Описание закрепления на местности	Средняя квадратическая погрешность определения координат характерных точек границы части земельного участка, м
	X	Y		
1	2	3	4	5
130	739195.15	1298308.9	данные отсутствуют	данные отсутствуют
131	739196.8	1298307.39	данные отсутствуют	данные отсутствуют
132	739195.29	1298305.74	данные отсутствуют	данные отсутствуют
133	739280.14	1298227.22	данные отсутствуют	данные отсутствуют
134	739281.66	1298228.86	данные отсутствуют	данные отсутствуют
135	739283.3	1298227.34	данные отсутствуют	данные отсутствуют
136	739281.78	1298225.7	данные отсутствуют	данные отсутствуют
137	739369.53	1298146.37	данные отсутствуют	данные отсутствуют
138	739371.03	1298148.03	данные отсутствуют	данные отсутствуют
139	739372.69	1298146.53	данные отсутствуют	данные отсутствуют
140	739371.19	1298144.87	данные отсутствуют	данные отсутствуют
141	738372.09	1296886.23	данные отсутствуют	данные отсутствуют
142	738489.44	1297010.33	данные отсутствуют	данные отсутствуют
142	738489.44	1297010.33	данные отсутствуют	данные отсутствуют
143	738504.92	1297029.22	данные отсутствуют	данные отсутствуют
144	738441.42	1296962.98	данные отсутствуют	данные отсутствуют
145	738380.05	1296895.24	данные отсутствуют	данные отсутствуют
Государственный регистратор				ФГИС ЕГРН
полное наименование должности			подпись	инициалы, фамилия

М.П.

<b>Земельный участок</b>			
(вид объекта недвижимости)			
Лист № ____ Раздела <b>4.2</b>	Всего листов раздела <b>4.2</b> : ____	Всего разделов: ____	Всего листов выписки: ____
<b>14.09.2021 № 99/2021/417194763</b>			
Кадастровый номер:		<b>02:22:000000:3587</b>	

Номер точки	Координаты, м		Описание закрепления на местности	Средняя квадратическая погрешность определения координат характерных точек границы части земельного участка, м
	X	Y		
1	2	3	4	5
146	737819.28	1296278.79	данные отсутствуют	данные отсутствуют
146	737819.28	1296278.79	данные отсутствуют	данные отсутствуют
146	737819.28	1296278.79	данные отсутствуют	данные отсутствуют
147	738079.45	1296569.26	данные отсутствуют	данные отсутствуют
148	737980.3	1296463.29	данные отсутствуют	данные отсутствуют
149	737916.85	1296396.19	данные отсутствуют	данные отсутствуют
150	737865.81	1296346.36	данные отсутствуют	данные отсутствуют
151	737817.45	1296290.92	данные отсутствуют	данные отсутствуют
152	737821.88	1296289.11	данные отсутствуют	данные отсутствуют
152	737821.88	1296289.11	данные отсутствуют	данные отсутствуют
152	737821.88	1296289.11	данные отсутствуют	данные отсутствуют
153	737828.09	1296291.94	данные отсутствуют	данные отсутствуют
153	737828.09	1296291.94	данные отсутствуют	данные отсутствуют
154	737828.93	1296290.12	данные отсутствуют	данные отсутствуют
154	737828.93	1296290.12	данные отсутствуют	данные отсутствуют
155	737823.15	1296287.44	данные отсутствуют	данные отсутствуют
155	737823.15	1296287.44	данные отсутствуют	данные отсутствуют
Государственный регистратор				ФГИС ЕГРН
полное наименование должности			подпись	инициалы, фамилия

М.П.

Раздел 4.2

Выписка из Единого государственного реестра недвижимости об объекте недвижимости  
Сведения о частях земельного участка

<b>Земельный участок</b>			
(вид объекта недвижимости)			
Лист № ____ Раздела <b>4.2</b>	Всего листов раздела <b>4.2</b> : ____	Всего разделов: ____	Всего листов выписки: ____
<b>14.09.2021 № 99/2021/417194763</b>			
Кадастровый номер:		<b>02:22:000000:3587</b>	

Номер точки	Координаты, м		Описание закрепления на местности	Средняя квадратическая погрешность определения координат характерных точек границы части земельного участка, м
	X	Y		
1	2	3	4	5
155	737823.15	1296287.44	данные отсутствуют	данные отсутствуют
156	737822.62	1296286.94	данные отсутствуют	данные отсутствуют
156	737822.62	1296286.94	данные отсутствуют	данные отсутствуют
156	737822.62	1296286.94	данные отсутствуют	данные отсутствуют
157	737819.77	1296280.04	данные отсутствуют	данные отсутствуют
157	737819.77	1296280.04	данные отсутствуют	данные отсутствуют
157	737819.77	1296280.04	данные отсутствуют	данные отсутствуют
158	737817.91	1296280.81	данные отсутствуют	данные отсутствуют
158	737817.91	1296280.81	данные отсутствуют	данные отсутствуют
158	737817.91	1296280.81	данные отсутствуют	данные отсутствуют
159	737820.67	1296287.45	данные отсутствуют	данные отсутствуют
159	737820.67	1296287.45	данные отсутствуют	данные отсутствуют
159	737820.67	1296287.45	данные отсутствуют	данные отсутствуют
160	737816.06	1296289.32	данные отсутствуют	данные отсутствуют
161	737812.13	1296284.82	данные отсутствуют	данные отсутствуют
162	737809.93	1296271.17	данные отсутствуют	данные отсутствуют
163	734687.68	1299517.06	данные отсутствуют	данные отсутствуют
Государственный регистратор				ФГИС ЕГРН
полное наименование должности			подпись	инициалы, фамилия

М.П.

<b>Земельный участок</b>			
(вид объекта недвижимости)			
Лист № ____ Раздела <b>4.2</b>	Всего листов раздела <b>4.2</b> : ____	Всего разделов: ____	Всего листов выписки: ____
<b>14.09.2021 № 99/2021/417194763</b>			
Кадастровый номер:		<b>02:22:000000:3587</b>	

Номер точки	Координаты, м		Описание закрепления на местности	Средняя квадратическая погрешность определения координат характерных точек границы части земельного участка, м
	X	Y		
1	2	3	4	5
164	734818.74	1299599.17	данные отсутствуют	данные отсутствуют
165	734951.28	1299679.11	данные отсутствуют	данные отсутствуют
166	735087.05	1299766.71	данные отсутствуют	данные отсутствуют
167	735286.15	1299886.74	данные отсутствуют	данные отсутствуют
168	735256.73	1299883.14	данные отсутствуют	данные отсутствуют
169	735161.85	1299851.51	данные отсутствуют	данные отсутствуют
170	735069.32	1299795.72	данные отсутствуют	данные отсутствуют
171	734933.5	1299708.09	данные отсутствуют	данные отсутствуют
172	734801.06	1299628.21	данные отсутствуют	данные отсутствуют
173	734685.01	1299555.5	данные отсутствуют	данные отсутствуют
174	734557.24	1299437.52	данные отсутствуют	данные отсутствуют
175	735212.35	1299860.33	данные отсутствуют	данные отсутствуют
176	735211.17	1299862.24	данные отсутствуют	данные отсутствуют
177	735213.08	1299863.41	данные отсутствуют	данные отсутствуют
178	735214.25	1299861.5	данные отсутствуют	данные отсутствуют
179	735078.54	1299778.57	данные отсутствуют	данные отсутствуют
180	735077.37	1299780.48	данные отсутствуют	данные отсутствуют
Государственный регистратор				ФГИС ЕГРН
полное наименование должности			подпись	инициалы, фамилия

М.П.

Раздел 4.2

Выписка из Единого государственного реестра недвижимости об объекте недвижимости  
Сведения о частях земельного участка

<b>Земельный участок</b>			
(вид объекта недвижимости)			
Лист № ____ Раздела <b>4.2</b>	Всего листов раздела <b>4.2</b> : ____	Всего разделов: ____	Всего листов выписки: ____
<b>14.09.2021 № 99/2021/417194763</b>			
Кадастровый номер:		<b>02:22:000000:3587</b>	

Номер точки	Координаты, м		Описание закрепления на местности	Средняя квадратическая погрешность определения координат характерных точек границы части земельного участка, м
	X	Y		
1	2	3	4	5
181	735079.29	1299781.64	данные отсутствуют	данные отсутствуют
182	735080.45	1299779.73	данные отсутствуют	данные отсутствуют
183	734938.73	1299692.26	данные отсутствуют	данные отсутствуют
184	734937.55	1299694.17	данные отсутствуют	данные отсутствуют
185	734939.46	1299695.34	данные отсутствуют	данные отсутствуют
186	734940.63	1299693.44	данные отсутствуют	данные отсутствуют
187	734807.75	1299611.7	данные отсутствуют	данные отсутствуют
188	734806.58	1299613.6	данные отсутствуют	данные отсутствуют
189	734808.49	1299614.78	данные отсутствуют	данные отсутствуют
190	734809.66	1299612.87	данные отсутствуют	данные отсутствуют
191	734676	1299530.55	данные отсутствуют	данные отсутствуют
192	734674.82	1299532.45	данные отсутствуют	данные отсутствуют
193	734676.73	1299533.62	данные отсутствуют	данные отсутствуют
194	734677.9	1299531.72	данные отсутствуют	данные отсутствуют
195	733450.78	1298426.91	данные отсутствуют	данные отсутствуют
196	733539.54	1298548.84	данные отсутствуют	данные отсутствуют
197	733629.43	1298668.56	данные отсутствуют	данные отсутствуют
Государственный регистратор				ФГИС ЕГРН
полное наименование должности			подпись	инициалы, фамилия

М.П.

<b>Земельный участок</b>			
(вид объекта недвижимости)			
Лист № ____ Раздела <b>4.2</b>	Всего листов раздела <b>4.2</b> : ____	Всего разделов: ____	Всего листов выписки: ____
<b>14.09.2021 № 99/2021/417194763</b>			
Кадастровый номер:		<b>02:22:000000:3587</b>	

Номер точки	Координаты, м		Описание закрепления на местности	Средняя квадратическая погрешность определения координат характерных точек границы части земельного участка, м
	X	Y		
1	2	3	4	5
198	733718.67	1298790.59	данные отсутствуют	данные отсутствуют
199	733897.01	1299031.65	данные отсутствуют	данные отсутствуют
200	733909.49	1299039.3	данные отсутствуют	данные отсутствуют
201	733904.63	1299072.34	данные отсутствуют	данные отсутствуют
202	733874.71	1299056.6	данные отсутствуют	данные отсутствуют
203	733781.69	1298933.08	данные отсутствуют	данные отсутствуют
204	733602.18	1298688.89	данные отсутствуют	данные отсутствуют
205	733512.28	1298569.16	данные отсутствуют	данные отсутствуют
206	733423.46	1298447.15	данные отсутствуют	данные отсутствуют
207	733341.32	1298336.45	данные отсутствуют	данные отсутствуют
208	733364.78	1298311.01	данные отсутствуют	данные отсутствуют
209	733886.89	1299042.53	данные отсутствуют	данные отсутствуют
210	733882.39	1299046.25	данные отсутствуют	данные отсутствуют
211	733883.67	1299047.79	данные отсутствуют	данные отсутствуют
212	733888.3	1299044.5	данные отсутствуют	данные отсутствуют
213	733889.47	1299042.6	данные отсутствуют	данные отсутствуют
214	733887.57	1299041.43	данные отсутствуют	данные отсутствуют
Государственный регистратор				ФГИС ЕГРН
полное наименование должности			подпись	инициалы, фамилия

М.П.

Раздел 4.2

Выписка из Единого государственного реестра недвижимости об объекте недвижимости  
Сведения о частях земельного участка

<b>Земельный участок</b>			
(вид объекта недвижимости)			
Лист № ____ Раздела <b>4.2</b>	Всего листов раздела <b>4.2</b> : ____	Всего разделов: ____	Всего листов выписки: ____
<b>14.09.2021 № 99/2021/417194763</b>			
Кадастровый номер:		<b>02:22:000000:3587</b>	

Номер точки	Координаты, м		Описание закрепления на местности	Средняя квадратическая погрешность определения координат характерных точек границы части земельного участка, м
	X	Y		
1	2	3	4	5
215	733794.3	1298921.2	данные отсутствуют	данные отсутствуют
216	733795.63	1298922.99	данные отсутствуют	данные отсутствуют
217	733797.43	1298921.66	данные отсутствуют	данные отсутствуют
218	733796.1	1298919.87	данные отсутствуют	данные отсутствуют
219	733704.58	1298800.03	данные отсутствуют	данные отсутствуют
220	733705.91	1298801.82	данные отсутствуют	данные отсутствуют
221	733707.71	1298800.49	данные отсутствуют	данные отсутствуют
222	733706.38	1298798.69	данные отсутствуют	данные отсутствуют
223	733613.77	1298677.5	данные отсутствуют	данные отсутствуют
224	733615.1	1298679.3	данные отсутствуют	данные отсутствуют
225	733616.89	1298677.97	данные отсутствуют	данные отсутствуют
226	733615.56	1298676.17	данные отсутствуют	данные отсутствуют
227	733523.16	1298558.21	данные отсутствуют	данные отсутствуют
228	733524.49	1298560.01	данные отсутствуют	данные отсутствуют
229	733526.29	1298558.68	данные отсутствуют	данные отсутствуют
230	733524.96	1298556.88	данные отсутствуют	данные отсутствуют
231	733433.07	1298436.61	данные отсутствуют	данные отсутствуют
Государственный регистратор				ФГИС ЕГРН
полное наименование должности			подпись	инициалы, фамилия

М.П.



Земельный участок				
(вид объекта недвижимости)				
Лист № ____ Раздела <b>4.2</b>		Всего листов раздела <b>4.2</b> : ____		Всего разделов: ____
14.09.2021 № 99/2021/417194763				
Кадастровый номер:			02:22:000000:3587	
Номер точки	Координаты, м		Описание закрепления на местности	Средняя квадратическая погрешность определения координат характерных точек границы части земельного участка, м
	X	Y		
1	2	3	4	5
232	733434.4	1298438.4	данные отсутствуют	данные отсутствуют
233	733436.19	1298437.07	данные отсутствуют	данные отсутствуют
234	733434.86	1298435.28	данные отсутствуют	данные отсутствуют
235	738531.37	1299025.47	данные отсутствуют	данные отсутствуют
236	738533.73	1299027.16	данные отсутствуют	данные отсутствуют
237	738544.09	1299063.53	данные отсутствуют	данные отсутствуют
238	738619.9	1299136.29	данные отсутствуют	данные отсутствуют
239	738621.34	1299137.67	данные отсутствуют	данные отсутствуют
240	738619.74	1299139.34	данные отсутствуют	данные отсутствуют
241	738537.42	1299058.35	данные отсутствуют	данные отсутствуют
242	738529.4	1299030.22	данные отсутствуют	данные отсутствуют
243	738528.31	1299029.45	данные отсутствуют	данные отсутствуют
244	733157.8	1299325.88	данные отсутствуют	данные отсутствуют
245	733157.8	1299329.88	данные отсутствуют	данные отсутствуют
246	733153.8	1299329.88	данные отсутствуют	данные отсутствуют
247	733153.8	1299325.88	данные отсутствуют	данные отсутствуют
248	737673.64	1295400.96	данные отсутствуют	данные отсутствуют
Государственный регистратор			ФГИС ЕГРН	
полное наименование должности			подпись	
			инициалы, фамилия	

М.П.

Раздел 4.2

Выписка из Единого государственного реестра недвижимости об объекте недвижимости  
Сведения о частях земельного участка

Земельный участок				
(вид объекта недвижимости)				
Лист № ____ Раздела <b>4.2</b>		Всего листов раздела <b>4.2</b> : ____		Всего разделов: ____
14.09.2021 № 99/2021/417194763				
Кадастровый номер:			02:22:000000:3587	
Номер точки	Координаты, м		Описание закрепления на местности	Средняя квадратическая погрешность определения координат характерных точек границы части земельного участка, м
	X	Y		
1	2	3	4	5
249	737689.76	1295591.98	данные отсутствуют	данные отсутствуют
250	737703.56	1295732.37	данные отсутствуют	данные отсутствуют
251	737717.37	1295909.59	данные отсутствуют	данные отсутствуют
252	737726.58	1296167.36	данные отсутствуют	данные отсутствуют
253	737692.06	1296445.85	данные отсутствуют	данные отсутствуют
254	737678.25	1296537.91	данные отсутствуют	данные отсутствуют
255	737659.84	1296703.62	данные отсутствуют	данные отсутствуют
256	737616.11	1296876.23	данные отсутствуют	данные отсутствуют
257	737590.79	1297074.16	данные отсутствуют	данные отсутствуют
258	737574.68	1297205.35	данные отсутствуют	данные отсутствуют
259	737550.27	1297270.32	данные отсутствуют	данные отсутствуют
260	737532.54	1297299.75	данные отсутствуют	данные отсутствуют
261	737517.26	1297310.11	данные отсутствуют	данные отсутствуют
262	737526.47	1297287.5	данные отсутствуют	данные отсутствуют
263	737548.01	1297232.75	данные отсутствуют	данные отсутствуют
264	737561.44	1297185.98	данные отсутствуют	данные отсутствуют
265	737567.43	1297142.48	данные отсутствуют	данные отсутствуют
Государственный регистратор			ФГИС ЕГРН	
полное наименование должности			подпись	
			инициалы, фамилия	

М.П.

<b>Земельный участок</b>			
(вид объекта недвижимости)			
Лист № ____ Раздела <b>4.2</b>	Всего листов раздела <b>4.2</b> : ____	Всего разделов: ____	Всего листов выписки: ____
<b>14.09.2021 № 99/2021/417194763</b>			
Кадастровый номер:		<b>02:22:000000:3587</b>	

Номер точки	Координаты, м		Описание закрепления на местности	Средняя квадратическая погрешность определения координат характерных точек границы части земельного участка, м
	X	Y		
1	2	3	4	5
266	737567.82	1297140.06	данные отсутствуют	данные отсутствуют
267	737579.67	1297077.08	данные отсутствуют	данные отсутствуют
268	737592.09	1296998.84	данные отсутствуют	данные отсутствуют
269	737604.83	1296920.15	данные отсутствуют	данные отсутствуют
270	737604.87	1296919.94	данные отсутствуют	данные отсутствуют
271	737619.08	1296834.51	данные отсутствуют	данные отсутствуют
272	737633.23	1296751.26	данные отсутствуют	данные отсутствуют
273	737647.42	1296669.24	данные отсутствуют	данные отсутствуют
274	737660	1296592.37	данные отсутствуют	данные отсутствуют
275	737660.03	1296592.15	данные отсутствуют	данные отсутствуют
276	737674.74	1296504.71	данные отсутствуют	данные отсутствуют
277	737685.8	1296433.41	данные отсутствуют	данные отсутствуют
278	737697.43	1296359.09	данные отсутствуют	данные отсутствуют
279	737697.64	1296357.87	данные отсутствуют	данные отсутствуют
280	737707.63	1296302.98	данные отсутствуют	данные отсутствуют
281	737713.69	1296256.1	данные отсутствуют	данные отсутствуют
282	737714.69	1296236.69	данные отсутствуют	данные отсутствуют
Государственный регистратор				ФГИС ЕГРН
полное наименование должности			подпись	инициалы, фамилия

М.П.

Раздел 4.2

Выписка из Единого государственного реестра недвижимости об объекте недвижимости  
Сведения о частях земельного участка

<b>Земельный участок</b>			
(вид объекта недвижимости)			
Лист № ____ Раздела <b>4.2</b>	Всего листов раздела <b>4.2</b> : ____	Всего разделов: ____	Всего листов выписки: ____
<b>14.09.2021 № 99/2021/417194763</b>			
Кадастровый номер:		<b>02:22:000000:3587</b>	

Номер точки	Координаты, м		Описание закрепления на местности	Средняя квадратическая погрешность определения координат характерных точек границы части земельного участка, м
	X	Y		
1	2	3	4	5
283	737714.21	1296228.21	данные отсутствуют	данные отсутствуют
284	737714.14	1296226.48	данные отсутствуют	данные отсутствуют
285	737713.76	1296208.86	данные отсутствуют	данные отсутствуют
286	737711.65	1296137.56	данные отсутствуют	данные отсутствуют
287	737710.53	1296128.1	данные отсутствуют	данные отсутствуют
288	737710.37	1296126.52	данные отсутствуют	данные отсутствуют
289	737705.99	1296075.46	данные отсутствуют	данные отсутствуют
290	737705.9	1296074.13	данные отсутствуют	данные отсутствуют
291	737702.29	1296012.9	данные отсутствуют	данные отсутствуют
292	737701.48	1296001.76	данные отсутствуют	данные отсутствуют
293	737701.43	1296001.04	данные отсутствуют	данные отсутствуют
294	737697.34	1295930.3	данные отсутствуют	данные отсутствуют
295	737690.78	1295832.7	данные отсутствуют	данные отсутствуют
296	737684.71	1295751.54	данные отсутствуют	данные отсутствуют
297	737678.26	1295675.38	данные отсутствуют	данные отсутствуют
298	737678.24	1295675.1	данные отсутствуют	данные отсутствуют
299	737672.06	1295597.08	данные отсутствуют	данные отсутствуют
Государственный регистратор				ФГИС ЕГРН
полное наименование должности			подпись	инициалы, фамилия

М.П.

<b>Земельный участок</b>			
(вид объекта недвижимости)			
Лист № ____ Раздела <b>4.2</b>	Всего листов раздела <b>4.2</b> : ____	Всего разделов: ____	Всего листов выписки: ____
<b>14.09.2021 № 99/2021/417194763</b>			
Кадастровый номер:		<b>02:22:000000:3587</b>	

Номер точки	Координаты, м		Описание закрепления на местности	Средняя квадратическая погрешность определения координат характерных точек границы части земельного участка, м
	X	Y		
1	2	3	4	5
300	737663.89	1295489.17	данные отсутствуют	данные отсутствуют
301	737657.95	1295412.05	данные отсутствуют	данные отсутствуют
302	737657.9	1295411.35	данные отсутствуют	данные отсутствуют
303	737654.33	1295354.72	данные отсутствуют	данные отсутствуют
304	737670.5	1295351.76	данные отсутствуют	данные отсутствуют
305	737827.09	1296287.51	данные отсутствуют	данные отсутствуют
306	737826.84	1296289.15	данные отсутствуют	данные отсутствуют
307	737815.53	1296289.54	данные отсутствуют	данные отсутствуют
307	737815.53	1296289.54	данные отсутствуют	данные отсутствуют
308	737814.61	1296289.92	данные отсутствуют	данные отсутствуют
308	737814.61	1296289.92	данные отсутствуют	данные отсутствуют
309	737815.3	1296291.63	данные отсутствуют	данные отсутствуют
309	737815.3	1296291.63	данные отсутствуют	данные отсутствуют
310	737815.36	1296291.77	данные отсутствуют	данные отсутствуют
310	737815.36	1296291.77	данные отсутствуют	данные отсутствуют
311	737826.52	1296291.22	данные отсутствуют	данные отсутствуют
312	737822.59	1296316.57	данные отсутствуют	данные отсутствуют

Государственный регистратор		ФГИС ЕГРН
полное наименование должности	подпись	инициалы, фамилия

М.П.

<b>Земельный участок</b>			
(вид объекта недвижимости)			
Лист № ____ Раздела <b>4.2</b>	Всего листов раздела <b>4.2</b> : ____	Всего разделов: ____	Всего листов выписки: ____
<b>14.09.2021 № 99/2021/417194763</b>			
Кадастровый номер:		<b>02:22:000000:3587</b>	

Номер точки	Координаты, м		Описание закрепления на местности	Средняя квадратическая погрешность определения координат характерных точек границы части земельного участка, м
	X	Y		
1	2	3	4	5
313	737821.34	1296324.84	данные отсутствуют	данные отсутствуют
314	737821.2	1296325.75	данные отсутствуют	данные отсутствуют
315	737812.38	1296377.82	данные отсутствуют	данные отсутствуют
316	737802.2	1296449.54	данные отсутствуют	данные отсутствуют
317	737801.9	1296451.45	данные отсутствуют	данные отсутствуют
318	737788.82	1296523.48	данные отсутствуют	данные отсутствуют
319	737774.91	1296609.89	данные отсутствуют	данные отсутствуют
320	737762.96	1296688.1	данные отсутствуют	данные отсутствуют
321	737762.81	1296689.03	данные отсутствуют	данные отсутствуют
322	737749.19	1296768.18	данные отсутствуют	данные отсутствуют
323	737735.28	1296854.09	данные отсутствуют	данные отсутствуют
324	737735.14	1296854.9	данные отсутствуют	данные отсутствуют
325	737720.61	1296936.23	данные отсутствуют	данные отсутствуют
326	737707.2	1297018.2	данные отсутствуют	данные отсутствуют
327	737694.55	1297094.11	данные отсутствуют	данные отсутствуют
328	737685.41	1297157.54	данные отсутствуют	данные отсутствуют
329	737685.08	1297159.56	данные отсутствуют	данные отсутствуют

Государственный регистратор		ФГИС ЕГРН
полное наименование должности	подпись	инициалы, фамилия

М.П.

<b>Земельный участок</b>			
(вид объекта недвижимости)			
Лист № ____ Раздела <b>4.2</b>	Всего листов раздела <b>4.2</b> : ____	Всего разделов: ____	Всего листов выписки: ____
<b>14.09.2021 № 99/2021/417194763</b>			
Кадастровый номер:		<b>02:22:000000:3587</b>	

Номер точки	Координаты, м		Описание закрепления на местности	Средняя квадратическая погрешность определения координат характерных точек границы части земельного участка, м
	X	Y		
1	2	3	4	5
330	737676.69	1297204.64	данные отсутствуют	данные отсутствуют
331	737675.99	1297207.82	данные отсутствуют	данные отсутствуют
332	737661.65	1297264.19	данные отсутствуют	данные отсутствуют
333	737660.74	1297267.31	данные отсутствуют	данные отсутствуют
334	737659.54	1297270.61	данные отсутствуют	данные отсутствуют
335	737635.44	1297330.19	данные отсутствуют	данные отсутствуют
336	737610.9	1297392.6	данные отсутствуют	данные отсутствуют
337	737610.33	1297394	данные отсутствуют	данные отсутствуют
338	737571.93	1297483.57	данные отсутствуют	данные отсутствуют
339	737543.14	1297556.09	данные отсутствуют	данные отсутствуют
340	737514.63	1297627.47	данные отсутствуют	данные отсутствуют
341	737514.33	1297628.22	данные отсутствуют	данные отсутствуют
342	737484.5	1297699.52	данные отсутствуют	данные отсутствуют
343	737484.41	1297699.72	данные отсутствуют	данные отсутствуют
344	737455.92	1297766.99	данные отсутствуют	данные отсутствуют
345	737425.61	1297840.99	данные отсутствуют	данные отсутствуют
346	737425.43	1297841.43	данные отсутствуют	данные отсутствуют
Государственный регистратор				ФГИС ЕГРН
полное наименование должности			подпись	инициалы, фамилия

М.П.

Раздел 4.2

Выписка из Единого государственного реестра недвижимости об объекте недвижимости  
Сведения о частях земельного участка

<b>Земельный участок</b>			
(вид объекта недвижимости)			
Лист № ____ Раздела <b>4.2</b>	Всего листов раздела <b>4.2</b> : ____	Всего разделов: ____	Всего листов выписки: ____
<b>14.09.2021 № 99/2021/417194763</b>			
Кадастровый номер:		<b>02:22:000000:3587</b>	

Номер точки	Координаты, м		Описание закрепления на местности	Средняя квадратическая погрешность определения координат характерных точек границы части земельного участка, м
	X	Y		
1	2	3	4	5
347	737399.95	1297902.01	данные отсутствуют	данные отсутствуют
348	737371.94	1297969.12	данные отсутствуют	данные отсутствуют
349	737352.28	1298017.77	данные отсутствуют	данные отсутствуют
350	737342.33	1298023.04	данные отсутствуют	данные отсутствуют
351	737325.26	1298084.49	данные отсутствуют	данные отсутствуют
352	737318.55	1298101.06	данные отсутствуют	данные отсутствуют
353	737307.08	1298129.58	данные отсутствуют	данные отсутствуют
354	737294.53	1298160.74	данные отсутствуют	данные отсутствуют
355	737294.4	1298161.07	данные отсутствуют	данные отсутствуют
356	737292.85	1298164.85	данные отсутствуют	данные отсутствуют
357	737248.67	1298229.1	данные отсутствуют	данные отсутствуют
358	737194.39	1298258.69	данные отсутствуют	данные отсутствуют
359	737194.75	1298258.2	данные отсутствуют	данные отсутствуют
360	737217.48	1298216.71	данные отсутствуют	данные отсутствуют
361	737248.15	1298142.07	данные отсутствуют	данные отсутствуют
362	737260.69	1298110.92	данные отсутствуют	данные отсутствуют
363	737272.19	1298082.34	данные отсутствуют	данные отсутствуют
Государственный регистратор				ФГИС ЕГРН
полное наименование должности			подпись	инициалы, фамилия

М.П.

<b>Земельный участок</b>			
(вид объекта недвижимости)			
Лист № ____ Раздела <b>4.2</b>	Всего листов раздела <b>4.2</b> : ____	Всего разделов: ____	Всего листов выписки: ____
<b>14.09.2021 № 99/2021/417194763</b>			
Кадастровый номер:		<b>02:22:000000:3587</b>	

Номер точки	Координаты, м		Описание закрепления на местности	Средняя квадратическая погрешность определения координат характерных точек границы части земельного участка, м
	X	Y		
1	2	3	4	5
364	737297.91	1298018.87	данные отсутствуют	данные отсутствуют
365	737325.69	1297950.12	данные отсутствуют	данные отсутствуют
366	737353.83	1297882.69	данные отсутствуют	данные отсутствуют
367	737379.34	1297822.04	данные отсутствуют	данные отсутствуют
368	737409.76	1297747.76	данные отсутствуют	данные отсутствуют
369	737438.37	1297680.22	данные отсутствуют	данные отсутствуют
370	737468.2	1297608.92	данные отсутствуют	данные отсутствуют
371	737496.67	1297537.64	данные отсутствуют	данные отсутствуют
372	737525.71	1297464.49	данные отсутствуют	данные отсутствуют
373	737564.37	1297374.3	данные отсутствуют	данные отсутствуют
374	737589	1297311.67	данные отсутствуют	данные отсутствуют
375	737613.19	1297251.86	данные отсутствуют	данные отсутствуют
376	737627.53	1297195.49	данные отсутствуют	данные отсутствуют
377	737635.92	1297150.41	данные отсутствуют	данные отсутствуют
378	737644.13	1297093.46	данные отсутствуют	данные отсутствуют
379	737732.85	1296650.82	данные отсутствуют	данные отсутствуют
380	737794.61	1296258.7	данные отсутствуют	данные отсутствуют

Государственный регистратор		ФГИС ЕГРН
полное наименование должности	подпись	инициалы, фамилия

М.П.

<b>Земельный участок</b>			
(вид объекта недвижимости)			
Лист № ____ Раздела <b>4.2</b>	Всего листов раздела <b>4.2</b> : ____	Всего разделов: ____	Всего листов выписки: ____
<b>14.09.2021 № 99/2021/417194763</b>			
Кадастровый номер:		<b>02:22:000000:3587</b>	

Номер точки	Координаты, м		Описание закрепления на местности	Средняя квадратическая погрешность определения координат характерных точек границы части земельного участка, м
	X	Y		
1	2	3	4	5
380	737794.61	1296258.7	данные отсутствуют	данные отсутствуют
381	736710.51	1299089.46	данные отсутствуют	данные отсутствуют
382	736746.14	1299122.58	данные отсутствуют	данные отсутствуют
383	736745.75	1299123.45	данные отсутствуют	данные отсутствуют
384	736734.31	1299153.15	данные отсутствуют	данные отсутствуют
385	736729.3	1299166.16	данные отсутствуют	данные отсутствуют
386	736727.97	1299169.31	данные отсутствуют	данные отсутствуют
387	736700.27	1299228.79	данные отсутствуют	данные отсутствуют
388	736699.83	1299229.7	данные отсутствуют	данные отсутствуют
389	736675.22	1299279.87	данные отсутствуют	данные отсутствуют
390	736674.61	1299281.07	данные отсутствуют	данные отсутствуют
391	736639.64	1299347.75	данные отсутствуют	данные отсутствуют
392	736610.33	1299408.2	данные отсутствуют	данные отсутствуют
393	736561.52	1299508.33	данные отсутствуют	данные отсутствуют
394	736517.36	1299601.62	данные отсутствуют	данные отсутствуют
395	736517.13	1299602.11	данные отсутствуют	данные отсутствуют
396	736472.65	1299693.5	данные отсутствуют	данные отсутствуют

Государственный регистратор		ФГИС ЕГРН
полное наименование должности	подпись	инициалы, фамилия

М.П.

<b>Земельный участок</b>			
(вид объекта недвижимости)			
Лист № ____ Раздела <b>4.2</b>	Всего листов раздела <b>4.2</b> : ____	Всего разделов: ____	Всего листов выписки: ____
<b>14.09.2021 № 99/2021/417194763</b>			
Кадастровый номер:		<b>02:22:000000:3587</b>	

Номер точки	Координаты, м		Описание закрепления на местности	Средняя квадратическая погрешность определения координат характерных точек границы части земельного участка, м
	X	Y		
1	2	3	4	5
397	736427.58	1299785.58	данные отсутствуют	данные отсутствуют
398	736383.51	1299878.87	данные отсутствуют	данные отсутствуют
399	736383.03	1299879.85	данные отсутствуют	данные отсутствуют
400	736355.1	1299935.77	данные отсутствуют	данные отсутствуют
401	736353.26	1299939.13	данные отсутствуют	данные отсутствуют
402	736302.72	1300023.5	данные отсутствуют	данные отсутствуют
403	736302.48	1300023.89	данные отсутствуют	данные отсутствуют
404	736254.17	1300102.86	данные отсутствуют	данные отсутствуют
405	736206.83	1300180.36	данные отсутствуют	данные отсутствуют
406	736155.14	1300265.7	данные отсутствуют	данные отсутствуют
407	736155	1300265.93	данные отсутствуют	данные отсутствуют
408	736108.79	1300341.31	данные отсутствуют	данные отсутствуют
409	736069.33	1300408.7	данные отсутствуют	данные отсутствуют
410	736059.48	1300425.74	данные отсутствуют	данные отсутствуют
411	736026.69	1300391.97	данные отсутствуют	данные отсутствуют
412	736025.64	1300385.85	данные отсутствуют	данные отсутствуют
413	736026.11	1300383.56	данные отсутствуют	данные отсутствуют
Государственный регистратор				ФГИС ЕГРН
полное наименование должности			подпись	инициалы, фамилия

М.П.

Раздел 4.2

Выписка из Единого государственного реестра недвижимости об объекте недвижимости  
Сведения о частях земельного участка

<b>Земельный участок</b>			
(вид объекта недвижимости)			
Лист № ____ Раздела <b>4.2</b>	Всего листов раздела <b>4.2</b> : ____	Всего разделов: ____	Всего листов выписки: ____
<b>14.09.2021 № 99/2021/417194763</b>			
Кадастровый номер:		<b>02:22:000000:3587</b>	

Номер точки	Координаты, м		Описание закрепления на местности	Средняя квадратическая погрешность определения координат характерных точек границы части земельного участка, м
	X	Y		
1	2	3	4	5
414	736065.9	1300315.61	данные отсутствуют	данные отсутствуют
415	736112.37	1300239.8	данные отсутствуют	данные отсутствуют
416	736164.11	1300154.38	данные отсутствуют	данные отсутствуют
417	736211.51	1300076.78	данные отсутствуют	данные отсутствуют
418	736259.83	1299997.8	данные отсутствуют	данные отсутствуют
419	736310.37	1299913.43	данные отсутствуют	данные отсутствуют
420	736338.3	1299857.51	данные отсутствуют	данные отсутствуют
421	736382.52	1299763.91	данные отсутствуют	данные отсутствуют
422	736427.74	1299671.52	данные отсутствуют	данные отсутствуют
423	736472.17	1299580.23	данные отсутствуют	данные отсутствуют
424	736516.45	1299486.68	данные отсутствуют	данные отсутствуют
425	736565.34	1299386.38	данные отсутствуют	данные отсутствуют
426	736594.99	1299325.23	данные отсутствуют	данные отсутствуют
427	736630.33	1299257.85	данные отсутствуют	данные отсутствуют
428	736654.94	1299207.68	данные отсутствуют	данные отсутствуют
429	736682.64	1299148.2	данные отсутствуют	данные отсутствуют
430	736687.65	1299135.18	данные отсутствуют	данные отсутствуют
Государственный регистратор				ФГИС ЕГРН
полное наименование должности			подпись	инициалы, фамилия

М.П.

<b>Земельный участок</b>			
(вид объекта недвижимости)			
Лист № ____ Раздела <b>4.2</b>	Всего листов раздела <b>4.2</b> : ____	Всего разделов: ____	Всего листов выписки: ____
<b>14.09.2021 № 99/2021/417194763</b>			
Кадастровый номер:		<b>02:22:000000:3587</b>	

Номер точки	Координаты, м		Описание закрепления на местности	Средняя квадратическая погрешность определения координат характерных точек границы части земельного участка, м
	X	Y		
1	2	3	4	5
431	736571.68	1300884.48	данные отсутствуют	данные отсутствуют
432	736618.89	1300934.32	данные отсутствуют	данные отсутствуют
433	736681.05	1300996.93	данные отсутствуют	данные отсутствуют
434	736683.56	1300999.66	данные отсутствуют	данные отсутствуют
435	736720.05	1301042.31	данные отсутствуют	данные отсутствуют
436	736754.6	1301076.41	данные отсутствуют	данные отсутствуют
437	736755.01	1301076.82	данные отсутствуют	данные отсутствуют
438	736775.89	1301097.92	данные отсутствуют	данные отсутствуют
439	736848.48	1301166.66	данные отсутствуют	данные отсутствуют
440	736882.35	1301198.48	данные отсутствуют	данные отсутствуют
441	736908.56	1301223.11	данные отсутствуют	данные отсутствуют
442	736952.9	1301264.33	данные отсутствуют	данные отсутствуют
443	737007.8	1301310.28	данные отсутствуют	данные отсутствуют
444	737008.99	1301311.31	данные отсутствуют	данные отсутствуют
445	737034.98	1301334.49	данные отсутствуют	данные отсутствуют
446	737095.84	1301379.92	данные отсутствуют	данные отсутствуют
447	737265.31	1301502	данные отсутствуют	данные отсутствуют

Государственный регистратор		ФГИС ЕГРН
полное наименование должности	подпись	инициалы, фамилия

М.П.

<b>Земельный участок</b>			
(вид объекта недвижимости)			
Лист № ____ Раздела <b>4.2</b>	Всего листов раздела <b>4.2</b> : ____	Всего разделов: ____	Всего листов выписки: ____
<b>14.09.2021 № 99/2021/417194763</b>			
Кадастровый номер:		<b>02:22:000000:3587</b>	

Номер точки	Координаты, м		Описание закрепления на местности	Средняя квадратическая погрешность определения координат характерных точек границы части земельного участка, м
	X	Y		
1	2	3	4	5
448	737381.98	1301586.25	данные отсутствуют	данные отсутствуют
449	737384.48	1301588.18	данные отсутствуют	данные отсутствуют
450	737404.83	1301604.92	данные отсутствуют	данные отсутствуют
451	737491.36	1301664.99	данные отсутствуют	данные отсутствуют
452	737512.1	1301678.6	данные отсутствуют	данные отсутствуют
453	737529.83	1301689.53	данные отсутствуют	данные отсутствуют
454	737571.41	1301711.86	данные отсутствуют	данные отсутствуют
455	737592.17	1301723.02	данные отсутствуют	данные отсутствуют
456	737602.3	1301728.19	данные отсутствуют	данные отсутствуют
457	737547.75	1301755.91	данные отсутствуют	данные отсутствуют
458	737504.86	1301732.87	данные отсутствуют	данные отсутствуют
459	737485.26	1301720.79	данные отсутствуют	данные отсутствуют
460	737463.38	1301706.43	данные отсутствуют	данные отсутствуют
461	737374.64	1301644.83	данные отсутствуют	данные отсутствуют
462	737352.71	1301626.79	данные отсутствуют	данные отсутствуют
463	737236.08	1301542.57	данные отсутствуют	данные отсутствуют
464	737066.27	1301420.24	данные отсутствуют	данные отсутствуют

Государственный регистратор		ФГИС ЕГРН
полное наименование должности	подпись	инициалы, фамилия

М.П.

<b>Земельный участок</b>			
(вид объекта недвижимости)			
Лист № ____ Раздела <b>4.2</b>	Всего листов раздела <b>4.2</b> : ____	Всего разделов: ____	Всего листов выписки: ____
<b>14.09.2021 № 99/2021/417194763</b>			
Кадастровый номер:		<b>02:22:000000:3587</b>	

Номер точки	Координаты, м		Описание закрепления на местности	Средняя квадратическая погрешность определения координат характерных точек границы части земельного участка, м
	X	Y		
1	2	3	4	5
465	737003.32	1301373.25	данные отсутствуют	данные отсутствуют
466	736975.71	1301348.62	данные отсутствуют	данные отсутствуют
467	736919.81	1301301.84	данные отсутствуют	данные отсутствуют
468	736874.42	1301259.64	данные отсутствуют	данные отсутствуют
469	736848.11	1301234.92	данные отсутствуют	данные отсутствуют
470	736772.94	1301153.06	данные отсутствуют	данные отсутствуют
471	736550.3	1300929.47	данные отсутствуют	данные отсутствуют
472	736060.02	1300361.28	данные отсутствуют	данные отсутствуют
473	736071.08	1300372.34	данные отсутствуют	данные отсутствуют
474	736073.69	1300376.31	данные отсутствуют	данные отсутствуют
475	736081.95	1300390.31	данные отсутствуют	данные отсутствуют
476	736158.09	1300466.76	данные отсутствуют	данные отсутствуют
477	736232.65	1300541.45	данные отсутствуют	данные отсутствуют
478	736233.65	1300542.49	данные отсутствуют	данные отсутствуют
479	736302.5	1300615.57	данные отсутствуют	данные отсутствуют
480	736332.08	1300641.91	данные отсутствуют	данные отсутствуют
481	736333.95	1300643.67	данные отсутствуют	данные отсутствуют
Государственный регистратор				ФГИС ЕГРН
полное наименование должности			подпись	инициалы, фамилия

М.П.

<b>Земельный участок</b>			
(вид объекта недвижимости)			
Лист № ____ Раздела <b>4.2</b>	Всего листов раздела <b>4.2</b> : ____	Всего разделов: ____	Всего листов выписки: ____
<b>14.09.2021 № 99/2021/417194763</b>			
Кадастровый номер:		<b>02:22:000000:3587</b>	

Номер точки	Координаты, м		Описание закрепления на местности	Средняя квадратическая погрешность определения координат характерных точек границы части земельного участка, м
	X	Y		
1	2	3	4	5
482	736423.21	1300731.79	данные отсутствуют	данные отсутствуют
483	736424.32	1300732.92	данные отсутствуют	данные отсутствуют
484	736482.24	1300793.85	данные отсутствуют	данные отсутствуют
485	736551.8	1300864.1	данные отсутствуют	данные отсутствуют
486	736539.08	1300889.54	данные отсутствуют	данные отсутствуют
487	736528.24	1300908.41	данные отсутствуют	данные отсутствуют
488	736032.83	1300398.29	данные отсутствуют	данные отсутствуют
489	736057.31	1300359.9	данные отсутствуют	данные отсутствуют
490	740543.11	1299243.64	данные отсутствуют	данные отсутствуют
491	741326.03	1300224.79	данные отсутствуют	данные отсутствуют
492	741325.63	1300224.46	данные отсутствуют	данные отсутствуют
493	741325.47	1300224.32	данные отсутствуют	данные отсутствуют
494	741321.92	1300220.66	данные отсутствуют	данные отсутствуют
495	741314.91	1300212.65	данные отсутствуют	данные отсутствуют
496	741314.06	1300211.64	данные отсутствуют	данные отсутствуют
497	741260.47	1300147.05	данные отсутствуют	данные отсутствуют
498	741229.72	1300110.52	данные отсутствуют	данные отсутствуют
Государственный регистратор				ФГИС ЕГРН
полное наименование должности			подпись	инициалы, фамилия

М.П.



Земельный участок				
(вид объекта недвижимости)				
Лист № ____ Раздела <b>4.2</b>		Всего листов раздела <b>4.2</b> : ____		Всего разделов: ____
14.09.2021 № 99/2021/417194763				
Кадастровый номер:			02:22:000000:3587	
Номер точки	Координаты, м		Описание закрепления на местности	Средняя квадратическая погрешность определения координат характерных точек границы части земельного участка, м
	X	Y		
1	2	3	4	5
499	741228.8	1300109.4	данные отсутствуют	данные отсутствуют
500	741175.71	1300042.48	данные отсутствуют	данные отсутствуют
501	741175.19	1300041.81	данные отсутствуют	данные отсутствуют
502	741146.87	1300004.86	данные отсутствуют	данные отсутствуют
503	741055.63	1299885.97	данные отсутствуют	данные отсутствуют
504	740958.66	1299762.64	данные отсутствуют	данные отсутствуют
505	740957.88	1299761.62	данные отсутствуют	данные отсутствуют
506	740853.66	1299621.76	данные отсутствуют	данные отсутствуют
507	740853.46	1299621.49	данные отсутствуют	данные отсутствуют
508	740847.66	1299613.6	данные отсутствуют	данные отсутствуют
509	740753.22	1299503.37	данные отсутствуют	данные отсутствуют
510	740630.01	1299365.78	данные отсутствуют	данные отсутствуют
511	740530.91	1299261.16	данные отсутствуют	данные отсутствуют
512	740530.34	1299260.54	данные отсутствуют	данные отсутствуют
513	740403.91	1299122.51	данные отсутствуют	данные отсутствуют
514	740319.77	1299033.62	данные отсутствуют	данные отсутствуют
515	740319.04	1299032.83	данные отсутствуют	данные отсутствуют
Государственный регистратор				ФГИС ЕГРН
полное наименование должности			подпись	инициалы, фамилия

М.П.

Земельный участок				
(вид объекта недвижимости)				
Лист № ____ Раздела <b>4.2</b>		Всего листов раздела <b>4.2</b> : ____		Всего разделов: ____
14.09.2021 № 99/2021/417194763				
Кадастровый номер:			02:22:000000:3587	
Номер точки	Координаты, м		Описание закрепления на местности	Средняя квадратическая погрешность определения координат характерных точек границы части земельного участка, м
	X	Y		
1	2	3	4	5
516	740217.8	1298921.11	данные отсутствуют	данные отсутствуют
517	740115.49	1298810.11	данные отсутствуют	данные отсутствуют
518	740030.81	1298718.03	данные отсутствуют	данные отсутствуют
519	740044.06	1298704.6	данные отсутствуют	данные отсутствуют
520	739526.6	1298153.87	данные отсутствуют	данные отсутствуют
521	739692.99	1298332.37	данные отсутствуют	данные отсутствуют
522	739994.43	1298661.69	данные отсутствуют	данные отсутствуют
523	739998.94	1298660.57	данные отсутствуют	данные отсутствуют
524	740035.04	1298699.3	данные отсутствуют	данные отсутствуют
525	740023.96	1298710.58	данные отсутствуют	данные отсутствуют
526	740019.75	1298706.01	данные отсутствуют	данные отсутствуют
527	739905.08	1298584.82	данные отсутствуют	данные отсутствуют
528	739799.07	1298472.87	данные отсутствуют	данные отсутствуют
529	739694.3	1298361.63	данные отсутствуют	данные отсутствуют
530	739693.82	1298361.12	данные отсутствуют	данные отсутствуют
531	739586.57	1298243.98	данные отсутствуют	данные отсутствуют
532	739524.05	1298177.64	данные отсутствуют	данные отсутствуют
Государственный регистратор				ФГИС ЕГРН
полное наименование должности			подпись	инициалы, фамилия

М.П.

<b>Земельный участок</b>			
(вид объекта недвижимости)			
Лист № ____ Раздела <b>4.2</b>	Всего листов раздела <b>4.2</b> : ____	Всего разделов: ____	Всего листов выписки: ____
<b>14.09.2021 № 99/2021/417194763</b>			
Кадастровый номер:		<b>02:22:000000:3587</b>	

Номер точки	Координаты, м		Описание закрепления на местности	Средняя квадратическая погрешность определения координат характерных точек границы части земельного участка, м
	X	Y		
1	2	3	4	5
533	739521.63	1298174.88	данные отсутствуют	данные отсутствуют
534	739513.14	1298164.43	данные отсутствуют	данные отсутствуют
535	740584.28	1299141.45	данные отсутствуют	данные отсутствуют
536	740611.84	1299170.56	данные отсутствуют	данные отсутствуют
537	740612.41	1299171.17	данные отсутствуют	данные отсутствуют
538	740675.44	1299240.01	данные отсутствуют	данные отсутствуют
539	740675.58	1299240.16	данные отсутствуют	данные отсутствуют
540	740734.82	1299305.41	данные отсутствуют	данные отсутствуют
541	740735.1	1299305.72	данные отсутствуют	данные отсутствуют
542	740830.78	1299412.88	данные отсутствуют	данные отсутствуют
543	740831.42	1299413.62	данные отсутствуют	данные отсутствуют
544	740941.79	1299542.21	данные отсутствуют	данные отсутствуют
545	740943.39	1299544.17	данные отсутствуют	данные отсутствуют
546	741054.06	1299687.17	данные отсутствуют	данные отсутствуют
547	741158.74	1299822.63	данные отсутствуют	данные отсутствуют
548	741243.64	1299932.99	данные отсутствуют	данные отсутствуют
549	741243.77	1299933.16	данные отсутствуют	данные отсутствуют
Государственный регистратор				ФГИС ЕГРН
полное наименование должности			подпись	инициалы, фамилия

М.П.

Раздел 4.2

Выписка из Единого государственного реестра недвижимости об объекте недвижимости  
Сведения о частях земельного участка

<b>Земельный участок</b>			
(вид объекта недвижимости)			
Лист № ____ Раздела <b>4.2</b>	Всего листов раздела <b>4.2</b> : ____	Всего разделов: ____	Всего листов выписки: ____
<b>14.09.2021 № 99/2021/417194763</b>			
Кадастровый номер:		<b>02:22:000000:3587</b>	

Номер точки	Координаты, м		Описание закрепления на местности	Средняя квадратическая погрешность определения координат характерных точек границы части земельного участка, м
	X	Y		
1	2	3	4	5
550	741326.28	1300041.36	данные отсутствуют	данные отсутствуют
551	741358.27	1300080.85	данные отсутствуют	данные отсутствуют
552	741358.4	1300081.01	данные отсутствуют	данные отсутствуют
553	741386.17	1300115.57	данные отсутствуют	данные отсутствуют
554	741400.11	1300131.1	данные отсутствуют	данные отсутствуют
555	741432.42	1300157.12	данные отсутствуют	данные отсутствуют
556	741443.26	1300164.54	данные отсутствуют	данные отсутствуют
557	741339.2	1300113.22	данные отсутствуют	данные отсутствуют
558	741259.71	1300016.5	данные отсутствуют	данные отсутствуют
559	741086.66	1299787.82	данные отсутствуют	данные отсутствуют
560	740815.22	1299449.45	данные отсутствуют	данные отсутствуют
561	740550.43	1299165.66	данные отсутствуют	данные отсутствуют
562	738206.35	1296710.95	данные отсутствуют	данные отсутствуют
563	738563.35	1297100.52	данные отсутствуют	данные отсутствуют
564	738674.84	1297230.79	данные отсутствуют	данные отсутствуют
565	738817.64	1297382.36	данные отсутствуют	данные отсутствуют
566	738966.7	1297540.19	данные отсутствуют	данные отсутствуют
Государственный регистратор				ФГИС ЕГРН
полное наименование должности			подпись	инициалы, фамилия

М.П.

<b>Земельный участок</b>			
(вид объекта недвижимости)			
Лист № ____ Раздела <b>4.2</b>	Всего листов раздела <b>4.2</b> : ____	Всего разделов: ____	Всего листов выписки: ____
<b>14.09.2021 № 99/2021/417194763</b>			
Кадастровый номер:		<b>02:22:000000:3587</b>	

Номер точки	Координаты, м		Описание закрепления на местности	Средняя квадратическая погрешность определения координат характерных точек границы части земельного участка, м
	X	Y		
1	2	3	4	5
567	739125.78	1297721.83	данные отсутствуют	данные отсутствуют
568	739184.66	1297781.95	данные отсутствуют	данные отсутствуют
569	739512.12	1298152.18	данные отсутствуют	данные отсутствуют
570	739506.64	1298156.43	данные отсутствуют	данные отсутствуют
571	739493.67	1298140.46	данные отсутствуют	данные отсутствуют
572	739436.12	1298078.89	данные отсутствуют	данные отсутствуют
573	739366.09	1298003.39	данные отсутствуют	данные отсутствуют
574	739310.41	1297946.83	данные отсутствуют	данные отсутствуют
575	739306.08	1297941.81	данные отсутствуют	данные отсутствуют
576	739280.53	1297907.84	данные отсутствуют	данные отсутствуют
577	739177.68	1297791.52	данные отсутствуют	данные отсутствуют
578	739070.25	1297674.56	данные отсутствуют	данные отсутствуют
579	738967.34	1297566.26	данные отсутствуют	данные отсутствуют
580	738857.01	1297449.27	данные отсутствуют	данные отсутствуют
581	738751.54	1297340.27	данные отсутствуют	данные отсутствуют
582	738750.32	1297338.97	данные отсутствуют	данные отсутствуют
583	738639.13	1297215.54	данные отсутствуют	данные отсутствуют

Государственный регистратор		ФГИС ЕГРН
полное наименование должности	подпись	инициалы, фамилия

М.П.

<b>Земельный участок</b>			
(вид объекта недвижимости)			
Лист № ____ Раздела <b>4.2</b>	Всего листов раздела <b>4.2</b> : ____	Всего разделов: ____	Всего листов выписки: ____
<b>14.09.2021 № 99/2021/417194763</b>			
Кадастровый номер:		<b>02:22:000000:3587</b>	

Номер точки	Координаты, м		Описание закрепления на местности	Средняя квадратическая погрешность определения координат характерных точек границы части земельного участка, м
	X	Y		
1	2	3	4	5
584	738534.26	1297100.41	данные отсутствуют	данные отсутствуют
585	738424.07	1296984.99	данные отсутствуют	данные отсутствуют
586	738422	1296982.78	данные отсутствуют	данные отсутствуют
587	738321.44	1296873.43	данные отсутствуют	данные отсутствуют
588	738215.41	1296759.89	данные отсутствуют	данные отсутствуют
589	738215.27	1296759.74	данные отсутствуют	данные отсутствуют
590	738108.25	1296644.2	данные отсутствуют	данные отсутствуют
591	738003.48	1296532.96	данные отсутствуют	данные отсутствуют
592	737947.24	1296474.7	данные отсутствуют	данные отсутствуют
593	737946.92	1296474.36	данные отсутствуют	данные отсутствуют
594	737825.63	1296346.37	данные отсутствуют	данные отсутствуют
595	737809	1296331.17	данные отсутствуют	данные отсутствуют
596	737806.47	1296328.68	данные отсутствуют	данные отсутствуют
597	737786.85	1296307.99	данные отсутствуют	данные отсутствуют

Государственный регистратор		ФГИС ЕГРН
полное наименование должности	подпись	инициалы, фамилия

М.П.