

Акционерное общество
«Научно-исследовательский и проектный институт гражданского
строительства, благоустройства и городского дизайна «Моспроект-3»
АО «Моспроект-3»



Г Р У П П А К О М П А Н И Й
МОСПРОЕКТ-3

Свидетельство № СРО-П-132-01022010 от 24.06.2019г.

Заказчик – Государственная компания «Российские автомобильные дороги»

*Строительство скоростной автомобильной дороги Казань –
Екатеринбург на участке Дюртюли – Ачит*

этап 1.1 км 0 – км 90
Республика Башкортостан

ПРОЕКТ МЕЖЕВАНИЯ ТЕРРИТОРИИ

**Материалы по обоснованию проекта межевания территории
Раздел 4. Материалы по обоснованию проекта межевания
территории. Пояснительная записка**

Том 2.4.29

**Часть 29. Материалы по обоснованию проекта межевания
территории. Приложения
Кадастровые выписки (кад.квартал 02:22:000000)**

8841-21-1.1-ПМТ- ПММО2.4.29

Акционерное общество
«Научно-исследовательский и проектный институт гражданского
строительства, благоустройства и городского дизайна «Моспроект-3»
АО «Моспроект-3»

*Строительство скоростной автомобильной дороги Казань –
Екатеринбург на участке Дюртюли – Ачит*
этап 1.1 км 0 – км 90
Республика Башкортостан

ПРОЕКТ МЕЖЕВАНИЯ ТЕРРИТОРИИ

Материалы по обоснованию проекта межевания территории
Раздел 4. Материалы по обоснованию проекта межевания
территории. Пояснительная записка

Том 2.4.29

Часть 29. Материалы по обоснованию проекта межевания
территории. Приложения
Кадастровые выписки (кад.квартал 02:22:000000)

8841-21-1.1-ПМТ- ПММО2.4.29

Руководитель Дирекции
по проектированию №2

Комплексный главный
инженер проекта



Т.И. Гушляк

А.В. Федосеев

2021

Согласовано		
Взам. инв. №		
Подпись и дата		
Инв. № подл.		



**СТРОИТЕЛЬСТВО СКОРОСТНОЙ АВТОМОБИЛЬНОЙ ДОРОГИ
КАЗАНЬ – ЕКАТЕРИНБУРГ НА УЧАСТКЕ ДЮРТЮЛИ – АЧИТ**

**Строительство скоростной автомобильной дороги Казань –
Екатеринбург на участке Дюртиули – Ачит
этап 1.1 км 0 – км 90
Республика Башкортостан**

**Проект межевания территории
Материалы по обоснованию проекта межевания территории
Раздел 4. Материалы по обоснованию проекта межевания
территории. Пояснительная записка**

Том 2.4.29

**Часть 29. Материалы по обоснованию проекта межевания территории.
Приложения
Кадастровые выписки (кад.квартал 02:22:000000)**

8841-21-1.1-ПМТ- ПММО2.4.29

Генеральный директор

Комплексный ГИП



Ю.А. Орленко

О.Н. Андреева

**Санкт-Петербург
2021**



ИНН 7710946388 КПП 770901001 ОГРН 1137746777871
Россия, 127006, г. Москва, Страстной бульвар, д. 9, эт. 3 пом. XV ком. 7
Тел.: +7 (495) 775-99-20, post@avtodor-eng.ru, www.avtodor-eng.ru

ПРОЕКТ МЕЖЕВАНИЯ ТЕРРИТОРИИ ЛИНЕЙНОГО ОБЪЕКТА

«Строительство скоростной автомобильной дороги Казань – Екатеринбург на участке Дюртили – Ачит», этап 1.1. км 0 – км 90, Республика Башкортостан»

**Материалы по обоснованию проекта межевания территории
Раздел 4. Материалы по обоснованию проекта межевания территории.
Пояснительная записка**

Том 2.4.29

**Часть 29. Материалы по обоснованию проекта межевания территории.
Приложения
Кадастровые выписки (кад.квартал 02:22:000000)**

8841-21-1.1-ПМТ- ПММО2.4.29

Генеральный директор

Начальник управления
территориального планирования



К.В. Могильный

Е.Ю. Погоньева

Москва 2021

СОСТАВ АВТОРСКОГО КОЛЛЕКТИВА
ПРОЕКТА МЕЖЕВАНИЯ ТЕРРИТОРИИ ЛИНЕЙНОГО ОБЪЕКТА
«Строительство скоростной автомобильной дороги Казань – Екатеринбург на участке
Дюртюли – Ачит», этап 1.1 км 0 – км 90, Республика Башкортостан»

Начальник управления
территориального планирования



(подпись)

Погоньева Е.Ю.


Начальник отдела
территориального планирования



(подпись)

Рачкова Е.С.


Главный специалист отдела
территориального планирования



(подпись)

Копейкина О.М.


Главный специалист отдела подготовки
исходно-разрешительной документации



(подпись)

Минубаева Ю.Р.


Ведущий специалист отдела
территориального планирования



(подпись)

Жарикова М.С.

Специалист отдела подготовки
исходно-разрешительной документации



(подпись)

Янин Т.С.

СОДЕРЖАНИЕ

1. Состав документации по планировке территории (лист 1 – лист 14).....	7
2. Выписка из Единого государственного реестра недвижимости об объекте недвижимости на земельный участок с кадастровым номером 02:22:000000:3586.....	21

**Строительство скоростной автомобильной дороги Казань –
Екатеринбург на участке Дюртюли – Ачит**

Номер тома	Обозначение	Наименование	Примечание
Строительство скоростной автомобильной дороги Казань – Екатеринбург на участке Дюртюли – Ачит», этап 1.1 км 0 – км 90, Республика Башкортостан			
Проект планировки территории			
1. Основная часть проекта планировки территории			
Раздел 1. «Проект планировки территории. Графическая часть»			
Том 1.1.1	8841-21-1.1-ППТ-ППОЧ1.1.1	Часть 1. Чертежи красных линий. Муниципальный район Дюртюлинский район	АО «Петербургские дороги»
Том 1.1.2	8841-21-1.1-ППТ-ППОЧ1.1.2	Часть 2. Чертежи красных линий. Муниципальный район Бураевский район	АО «Петербургские дороги»
Том 1.1.3	8841-21-1.1-ППТ-ППОЧ1.1.3	Часть 3. Чертежи границ зон планируемого размещения линейных объектов, совмещенный с чертежом границ зон планируемого размещения линейных объектов, подлежащих реконструкции в связи с изменением их местоположения (автомобильных дорог). Муниципальный район Дюртюлинский район	АО «Петербургские дороги»
Том 1.1.4	8841-21-1.1-ППТ-ППОЧ1.1.4	Часть 4. Чертежи границ зон планируемого размещения линейных объектов, совмещенный с чертежом границ зон планируемого размещения линейных объектов, подлежащих реконструкции в связи с изменением их местоположения (автомобильных дорог). Муниципальный район Бураевский район	АО «Петербургские дороги»
Том 1.1.5	8841-21-1.1-ППТ-ППОЧ1.1.5	Часть 5. Чертежи границ зон планируемого размещения линейных объектов, подлежащих реконструкции в связи с изменением их местоположения (инженерных сетей и сооружений). Муниципальный район Дюртюлинский район	АО «Петербургские дороги»
Том 1.1.6	8841-21-1.1-ППТ-ППОЧ1.1.6	Часть 6. Чертежи границ зон планируемого размещения линейных объектов, подлежащих реконструкции в связи с изменением их местоположения (инженерных сетей и сооружений). Муниципальный район Бураевский район	АО «Петербургские дороги»

Согласовано

Взам. инв. №

Подпись и дата

Инв. № подл.

8841-21-1.1-СП

Изм.	Кол.уч.	Лист	№док.	Подпись	Дата
Разработал		Кудрявцева			10.21
Н.Контр.		Кузнецов			10.21
КГИП		Андреева			10.21

Состав документации
по планировке территории

Стадия	Лист	Листов
ДПТ	1	14



**Строительство скоростной автомобильной дороги Казань –
Екатеринбург на участке Дюряули – Ачит**

Раздел 2. «Положение о размещении линейных объектов»

Том 1.2.1	8841-21-1.1-ППТ- ППОЧ1.2.1	Часть 1. Положение о размещении линейных объектов	АО «Петербургские дороги»
-----------	-------------------------------	--	---------------------------------

2. Материалы по обоснованию проекта планировки территории

**Раздел 3. «Материалы по обоснованию проекта планировки территории.
Графическая часть»**

Том 2.3.1	8841-21-1.1-ППТ- ППМО2.3.1	Часть 1. Схема расположения элементов планировочной структуры. Схема использования территории в период подготовки проекта планировки территории. Муниципальный район Дюряулинский район	АО «Петербургские дороги»
Том 2.3.2	8841-21-1.1-ППТ- ППМО2.3.2	Часть 2. Схема расположения элементов планировочной структуры. Схема использования территории в период подготовки проекта планировки территории. Муниципальный район Бураевский район	АО «Петербургские дороги»
Том 2.3.3	8841-21-1.1-ППТ- ППМО2.3.3	Часть 3. Схема организации улично-дорожной сети и движения транспорта. Муниципальный район Дюряулинский район	АО «Петербургские дороги»
Том 2.3.4	8841-21-1.1-ППТ- ППМО2.3.4	Часть 4. Схема организации улично-дорожной сети и движения транспорта. Муниципальный район Бураевский район	АО «Петербургские дороги»
Том 2.3.5	8841-21-1.1-ППТ- ППМО2.3.5	Часть 5. Схема вертикальной планировки территории. Схема инженерной подготовки и инженерной защиты территории. Муниципальный район Дюряулинский район	АО «Петербургские дороги»
Том 2.3.6	8841-21-1.1-ППТ- ППМО2.3.6	Часть 6. Схема вертикальной планировки территории. Схема инженерной подготовки и инженерной защиты территории. Муниципальный район Бураевский район	АО «Петербургские дороги»
Том 2.3.7	8841-21-1.1-ППТ- ППМО2.3.7	Часть 7. Схема границ зон с особыми условиями использования территорий, особо охраняемых природных территорий, лесничеств, границ территорий объектов культурного наследия. Схема границ территорий, подверженных риску возникновения чрезвычайных ситуаций природного и техногенного характера (пожар, взрыв, химическое, радиоактивное заражение, затопление, подтопление, оползень, карсты, эрозия и т.д. Муниципальный район Дюряулинский район	АО «Петербургские дороги»

Инов. № подл.	Подпись и дата	Взам. инв. №

Изм.	Кол.уч.	Лист	№ док.	Подпись	Дата

8841-21-1.1-СП

Лист

2

**Строительство скоростной автомобильной дороги Казань –
Екатеринбург на участке Дюртюли – Ачит**

Том 2.3.8	8841-21-1.1-ППТ- ППМО2.3.8	Часть 8. Схема границ зон с особыми условиями использования территорий, особо охраняемых природных территорий, лесничеств, границ территорий объектов культурного наследия. Схема границ территорий, подверженных риску возникновения чрезвычайных ситуаций природного и техногенного характера (пожар, взрыв, химическое, радиоактивное заражение, затопление, подтопление, оползень, карсты, эрозия и т.д. Муниципальный район Бураевский район	АО «Петербургские дороги»
Том 2.3.9	8841-21-1.1-ППТ- ППМО2.3.9	Часть 9. Схема конструктивных и планировочных решений. Муниципальный район Дюртюлинский район	АО «Петербургские дороги»
Том 2.3.10	8841-21-1.1-ППТ- ППМО2.3.10	Часть 10. Схема конструктивных и планировочных решений. Муниципальный район Бураевский район	АО «Петербургские дороги»

**Раздел 4. «Материалы по обоснованию проекта планировки территории.
Пояснительная записка»**

Том 2.4.1	8841-21-1.1-ППТ- ППМО2.4.1	Часть 1. Пояснительная записка	АО «Петербургские дороги»
-----------	-------------------------------	---------------------------------------	------------------------------

Проект межевания территории

1. Основная часть проекта межевания территории

Раздел 1. «Проект межевания территории. Графическая часть»

Том 1.1.1	8841-21-1.1-ПМТ- ПМОЧ1.1.1	Часть 1. Проект межевания территории. Графическая часть. Сельское поселение Такарликовский сельсовет муниципального района Дюртюлинского района	АО «Петербургские дороги»/ ООО «Автомобиль-Инжиниринг»
Том 1.1.2	8841-21-1.1-ПМТ- ПМОЧ1.1.2	Часть 2. Проект межевания территории. Графическая часть. Сельское поселение Таймурзинский сельсовет муниципального района Дюртюлинского района	АО «Петербургские дороги»/ ООО «Автомобиль-Инжиниринг»
Том 1.1.3	8841-21-1.1-ПМТ- ПМОЧ1.1.3	Часть 3. Проект межевания территории. Графическая часть. Сельское поселение Суккуловский сельсовет муниципального района Дюртюлинского района	АО «Петербургские дороги»/ ООО «Автомобиль-Инжиниринг»
Том 1.1.4	8841-21-1.1-ПМТ- ПМОЧ1.1.4	Часть 4. Проект межевания территории. Графическая часть. Сельское поселение Учпилинский сельсовет муниципального района Дюртюлинского района	АО «Петербургские дороги»/ ООО «Автомобиль-Инжиниринг»
Том 1.1.5	8841-21-1.1-ПМТ- ПМОЧ1.1.5	Часть 5. Проект межевания территории. Графическая часть. Сельское поселение Староянтузовский сельсовет муниципального района Дюртюлинского района	АО «Петербургские дороги»/ ООО «Автомобиль-Инжиниринг»

Изм.	Кол.уч.	Лист	№ док.	Подпись	Дата
------	---------	------	--------	---------	------

8841-21-1.1-СП

Лист

3

**Строительство скоростной автомобильной дороги Казань –
Екатеринбург на участке Дюртюли – Ачит**

Том 1.1.6	8841-21-1.1-ПМТ-ПМОЧ1.1.6	Часть 6. Проект межевания территории. Графическая часть. Сельское поселение Вострецовский сельсовет муниципального района Бураевского района	АО «Петербургские дороги»/ ООО «Автодор-Инжиниринг»
Том 1.1.7	8841-21-1.1-ПМТ-ПМОЧ1.1.7	Часть 7. Проект межевания территории. Графическая часть. Сельское поселение Бардаковский сельсовет муниципального района Бураевского района	АО «Петербургские дороги»/ ООО «Автодор-Инжиниринг»
Том 1.1.8	8841-21-1.1-ПМТ-ПМОЧ1.1.8	Часть 8. Проект межевания территории. Графическая часть. Сельское поселение Каинлыковский сельсовет муниципального района Бураевского района	АО «Петербургские дороги»/ ООО «Автодор-Инжиниринг»
Том 1.1.9	8841-21-1.1-ПМТ-ПМОЧ1.1.9	Часть 9. Проект межевания территории. Графическая часть. Сельское поселение Кушманаковский сельсовет муниципального района Бураевского района	АО «Петербургские дороги»/ ООО «Автодор-Инжиниринг»
Том 1.1.10	8841-21-1.1-ПМТ-ПМОЧ1.1.10	Часть 10. Проект межевания территории. Графическая часть. Сельское поселение Бураевский сельсовет муниципального района Бураевского района	АО «Петербургские дороги»/ ООО «Автодор-Инжиниринг»
Том 1.1.11	8841-21-1.1-ПМТ-ПМОЧ1.1.11	Часть 11. Проект межевания территории. Графическая часть. Сельское поселение Кузбаевский сельсовет муниципального района Бураевского района	АО «Петербургские дороги»/ ООО «Автодор-Инжиниринг»
Том 1.1.12	8841-21-1.1-ПМТ-ПМОЧ1.1.12	Часть 12. Проект межевания территории. Графическая часть. Сельское поселение Ваньшевский сельсовет муниципального района Бураевского района	АО «Петербургские дороги»/ ООО «Автодор-Инжиниринг»
Том 1.1.13	8841-21-1.1-ПМТ-ПМОЧ1.1.13	Часть 13. Проект межевания территории. Графическая часть. Сельское поселение Тепляковский сельсовет муниципального района Бураевского района	АО «Петербургские дороги»/ ООО «Автодор-Инжиниринг»
Раздел 2. «Проект межевания территории. Текстовая часть»			
Том 1.2.1	8841-21-1.1-ПМТ-ПМОЧ1.2.1	Часть 1. Проект межевания территории. Текстовая часть	АО «Петербургские дороги»/ ООО «Автодор-Инжиниринг»
Том 1.2.2	8841-21-1.1-ПМТ-ПМОЧ1.2.2.	Часть 2. Проект межевания территории. Текстовая часть	АО «Петербургские дороги»/ ООО «Автодор-Инжиниринг»

Инов. № подл.	Подпись и дата	Взам. инв. №

Изм.	Кол.уч.	Лист	№ док.	Подпись	Дата

8841-21-1.1-СП

Лист

4

**Строительство скоростной автомобильной дороги Казань –
Екатеринбург на участке Дюртюли – Ачит**

2. Материалы по обоснованию проекта межевания территории

**Раздел 3. «Материалы по обоснованию проекта межевания территории.
Графическая часть»**

Том 2.3.1	8841-21-1.1-ПМТ-ПММО.2.3.1	Часть 1. Материалы по обоснованию проекта межевания территории. Графическая часть. Сельское поселение Такарликовский сельсовет муниципального района Дюртюлинского района	АО «Петербургские дороги»/ ООО «Автодор-Инжиниринг»
Том 2.3.2	8841-21-1.1-ПМТ-ПММО.2.3.2	Часть 2. Материалы по обоснованию проекта межевания территории. Графическая часть. Сельское поселение Таймурзинский сельсовет муниципального района Дюртюлинского района	АО «Петербургские дороги»/ ООО «Автодор-Инжиниринг»
Том 2.3.3	8841-21-1.1-ПМТ-ПММО.2.3.3	Часть 3. Материалы по обоснованию проекта межевания территории. Графическая часть. Сельское поселение Суккуловский сельсовет муниципального района Дюртюлинского района	АО «Петербургские дороги»/ ООО «Автодор-Инжиниринг»
Том 2.3.4	8841-21-1.1-ПМТ-ПММО.2.3.4	Часть 4. Материалы по обоснованию проекта межевания территории. Графическая часть. Сельское поселение Учпилинский сельсовет муниципального района Дюртюлинского района	АО «Петербургские дороги»/ ООО «Автодор-Инжиниринг»
Том 2.3.5	8841-21-1.1-ПМТ-ПММО.2.3.5	Часть 5. Материалы по обоснованию проекта межевания территории. Графическая часть. Сельское поселение Староянтузовский сельсовет муниципального района Дюртюлинского района	АО «Петербургские дороги»/ ООО «Автодор-Инжиниринг»
Том 2.3.6	8841-21-1.1-ПМТ-ПММО.2.3.6	Часть 6. Материалы по обоснованию проекта межевания территории. Графическая часть. Сельское поселение Вострецовский сельсовет муниципального района Бураевского района	АО «Петербургские дороги»/ ООО «Автодор-Инжиниринг»
Том 2.3.7	8841-21-1.1-ПМТ-ПММО.2.3.7	Часть 7. Материалы по обоснованию проекта межевания территории. Графическая часть. Сельское поселение Бардаковский сельсовет муниципального района Бураевского района	АО «Петербургские дороги»/ ООО «Автодор-Инжиниринг»
Том 2.3.8	8841-21-1.1-ПМТ-ПММО.2.3.8	Часть 8. Материалы по обоснованию проекта межевания территории. Графическая часть. Сельское поселение Каинлыковский сельсовет муниципального района Бураевского района	АО «Петербургские дороги»/ ООО «Автодор-Инжиниринг»
Том 2.3.9	8841-21-1.1-ПМТ-ПММО.2.3.9	Часть 9. Материалы по обоснованию проекта межевания территории. Графическая часть. Сельское поселение Кушманаковский сельсовет муниципального района Бураевского района	АО «Петербургские дороги»/ ООО «Автодор-Инжиниринг»

Интв. № подл.	Подпись и дата	Взам. инв. №

Изм.	Кол.уч.	Лист	№ док.	Подпись	Дата

8841-21-1.1-СП

Лист

5

**Строительство скоростной автомобильной дороги Казань –
Екатеринбург на участке Дюртюли – Ачит**

Том 2.3.10	8841-21-1.1-ПМТ-ПММО.2.3.10	Часть 10. Материалы по обоснованию проекта межевания территории. Графическая часть. Сельское поселение Бураевский сельсовет муниципального района Бураевского района	АО «Петербургские дороги»/ ООО «Автодор-Инжиниринг»
Том 2.3.11	8841-21-1.1-ПМТ-ПММО.2.3.11	Часть 11. Материалы по обоснованию проекта межевания территории. Графическая часть. Сельское поселение Кузбаевский сельсовет муниципального района Бураевского района	АО «Петербургские дороги»/ ООО «Автодор-Инжиниринг»
Том 2.3.12	8841-21-1.1-ПМТ-ПММО.2.3.12	Часть 12. Материалы по обоснованию проекта межевания территории. Графическая часть. Сельское поселение Ваньшевский сельсовет муниципального района Бураевского района	АО «Петербургские дороги»/ ООО «Автодор-Инжиниринг»
Том 2.3.13	8841-21-1.1-ПМТ-ПММО.2.3.13	Часть 13. Материалы по обоснованию проекта межевания территории. Графическая часть. Сельское поселение Тепляковский сельсовет муниципального района Бураевского района	АО «Петербургские дороги»/ ООО «Автодор-Инжиниринг»

**Раздел 4. «Материалы по обоснованию проекта межевания территории.
Пояснительная записка»**

Том 2.4.1	8841-21-1.1-ПМТ-ПММО2.4.1	Часть 1. Материалы по обоснованию проекта межевания территории. Пояснительная записка.	АО «Петербургские дороги»/ ООО «Автодор-Инжиниринг»
Том 2.4.2	8841-21-1.1-ПМТ-ПММО2.4.2	Часть 2. Материалы по обоснованию проекта межевания территории. Приложения (письма, приказы, распоряжения, иные материалы).	АО «Петербургские дороги»/ ООО «Автодор-Инжиниринг»
Том 2.4.3	8841-21-1.1-ПМТ-ПММО2.4.3	Часть 3. Материалы по обоснованию проекта межевания территории. Приложения. (письма, приказы, распоряжения, иные материалы)	АО «Петербургские дороги»/ ООО «Автодор-Инжиниринг»
Том 2.4.4	8841-21-1.1-ПМТ-ПММО2.4.4	Часть 4. Материалы по обоснованию проекта межевания территории. Приложения. (письма, приказы, распоряжения, иные материалы)	АО «Петербургские дороги»/ ООО «Автодор-Инжиниринг»

Материалы на электронном носителе Том 2.4.4 – Том 2.4.41

Том 2.4.5	8841-21-1.1-ПМТ-ПММО2.4.5	Часть 5. Материалы по обоснованию проекта межевания территории. Приложения Кадастровые выписки (кад.квартал 02:17:000000)	АО «Петербургские дороги»/ ООО «Автодор-Инжиниринг»
Том 2.4.6	8841-21-1.1-ПМТ-ПММО2.4.6	Часть 6. Материалы по обоснованию проекта межевания территории. Приложения Кадастровые выписки (кад.квартал 02:17:000000)	АО «Петербургские дороги»/ ООО «Автодор-Инжиниринг»

Изм.	Кол.уч.	Лист	№ док.	Подпись	Дата

8841-21-1.1-СП

Лист

6

**Строительство скоростной автомобильной дороги Казань –
Екатеринбург на участке Дюряули – Ачит**

			Инжиниринг»
Том 2.4.7	8841-21-1.1-ПМТ-ПММО2.4.7	Часть 7. Материалы по обоснованию проекта межевания территории. Приложения Кадастровые выписки (кад.квартал 02:17:000000)	АО «Петербургские дороги»/ ООО «Автодор-Инжиниринг»
Том 2.4.8	8841-21-1.1-ПМТ-ПММО2.4.8	Часть 8. Материалы по обоснованию проекта межевания территории. Приложения Кадастровые выписки (кад.квартал 02:17:000000)	АО «Петербургские дороги»/ ООО «Автодор-Инжиниринг»
Том 2.4.9	8841-21-1.1-ПМТ-ПММО2.4.9	Часть 9. Материалы по обоснованию проекта межевания территории. Приложения (кад.квартал 02:17:000000)	АО «Петербургские дороги»/ ООО «Автодор-Инжиниринг»
Том 2.4.10	8841-21-1.1-ПМТ-ПММО2.4.10	Часть 10. Материалы по обоснованию проекта межевания территории. Приложения (кад.квартал 02:17:000000)	АО «Петербургские дороги»/ ООО «Автодор-Инжиниринг»
Том 2.4.11	8841-21-1.1-ПМТ-ПММО2.4.11	Часть 11. Материалы по обоснованию проекта межевания территории. Приложения (кад.квартал 02:17:000000)	АО «Петербургские дороги»/ ООО «Автодор-Инжиниринг»
Том 2.4.12	8841-21-1.1-ПМТ-ПММО2.4.12	Часть 12. Материалы по обоснованию проекта межевания территории. Приложения (кад.квартал 02:17:000000)	АО «Петербургские дороги»/ ООО «Автодор-Инжиниринг»
Том 2.4.13	8841-21-1.1-ПМТ-ПММО2.4.13	Часть 13. Материалы по обоснованию проекта межевания территории. Приложения (кад.квартал 02:17:000000)	АО «Петербургские дороги»/ ООО «Автодор-Инжиниринг»
Том 2.4.14	8841-21-1.1-ПМТ-ПММО2.4.14	Часть 14. Материалы по обоснованию проекта межевания территории. Приложения (кад.квартал 02:17:000000)	АО «Петербургские дороги»/ ООО «Автодор-Инжиниринг»
Том 2.4.15	8841-21-1.1-ПМТ-ПММО2.4.15	Часть 15. Материалы по обоснованию проекта межевания территории. Приложения (кад.квартал 02:17:000000)	АО «Петербургские дороги»/ ООО «Автодор-Инжиниринг»
Том 2.4.16	8841-21-1.1-ПМТ-ПММО2.4.16	Часть 16. Материалы по обоснованию проекта межевания территории. Приложения (кад.квартал 02:17:000000)	АО «Петербургские дороги»/ ООО «Автодор-Инжиниринг»
Том 2.4.17	8841-21-1.1-ПМТ-ПММО2.4.17	Часть 17. Материалы по обоснованию проекта межевания территории. Приложения (кад.квартал 02:17:000000)	АО «Петербургские дороги»/ ООО «Автодор-Инжиниринг»
Том 2.4.18	8841-21-1.1-ПМТ-ПММО2.4.18	Часть 18. Материалы по обоснованию проекта межевания территории.	АО «Петербургские

Инд. № подл.	Подпись и дата	Взам. инв. №

Изм.	Кол.уч.	Лист	№ док.	Подпись	Дата	8841-21-1.1-СП	Лист
							7

**Строительство скоростной автомобильной дороги Казань –
Екатеринбург на участке Дюряули – Ачит**

		Приложения (кад.квартал 02:17:000000)	дороги»/ ООО «Автодор- Инжиниринг»
Том 2.4.19	8841-21-1.1-ПМТ- ПММО2.4.19	Часть 19. Материалы по обоснованию проекта межевания территории. Приложения (кад.квартал 02:17:000000)	АО «Петербургские дороги»/ ООО «Автодор- Инжиниринг»
Том 2.4.20	8841-21-1.1-ПМТ- ПММО2.4.20	Часть 20. Материалы по обоснованию проекта межевания территории. Приложения (кад.квартал 02:17:000000)	АО «Петербургские дороги»/ ООО «Автодор- Инжиниринг»
Том 2.4.21	8841-21-1.1-ПМТ- ПММО2.4.21	Часть 21. Материалы по обоснованию проекта межевания территории. Приложения Кадастровые выписки (кад.кварталы 02:17:020701, 02:17:020702, 02:17:020703, 02:17:020801, 02:17:020802, 02:17:030501, 02:17:040601, 02:17:040801, 02:17:050703)	АО «Петербургские дороги»/ ООО «Автодор- Инжиниринг»
Том 2.4.22	8841-21-1.1-ПМТ- ПММО2.4.22	Часть 22. Материалы по обоснованию проекта межевания территории. Приложения Кадастровые выписки (кад.кварталы 02:17:050801, 02:17:050802, 02:17:050803, 02:17:050901, 02:17:050902, 02:17:060802, 02:17:060901, 02:17:060903, 02:17:061002, 02:17:070902, 02:17:101001)	АО «Петербургские дороги»/ ООО «Автодор- Инжиниринг»
Том 2.4.23	8841-21-1.1-ПМТ- ПММО2.4.23	Часть 23. Материалы по обоснованию проекта межевания территории. Приложения Кадастровые выписки (кад.кварталы 02:17:101002, 02:17:101202, 02:17:141303, 02:17:141501, 02:17:141502, 02:17:160701)	АО «Петербургские дороги»/ ООО «Автодор- Инжиниринг»
Том 2.4.24	8841-21-1.1-ПМТ- ПММО2.4.24	Часть 24. Материалы по обоснованию проекта межевания территории. Приложения Кадастровые выписки (кад.квартал 02:22:000000)	АО «Петербургские дороги»/ ООО «Автодор- Инжиниринг»
Том 2.4.25	8841-21-1.1-ПМТ- ПММО2.4.25	Часть 25. Материалы по обоснованию проекта межевания территории. Приложения Кадастровые выписки (кад.квартал 02:22:000000)	АО «Петербургские дороги»/ ООО «Автодор- Инжиниринг»
Том 2.4.26	8841-21-1.1-ПМТ- ПММО2.4.26	Часть 26. Материалы по обоснованию проекта межевания территории. Приложения Кадастровые выписки (кад.квартал 02:22:000000)	АО «Петербургские дороги»/ ООО «Автодор- Инжиниринг»
Том 2.4.27	8841-21-1.1-ПМТ- ПММО2.4.27	Часть 27. Материалы по обоснованию проекта межевания территории. Приложения Кадастровые выписки (кад.квартал 02:22:000000)	АО «Петербургские дороги»/ ООО «Автодор- Инжиниринг»
Том 2.4.28	8841-21-1.1-ПМТ- ПММО2.4.28	Часть 28. Материалы по обоснованию проекта межевания территории. Приложения Кадастровые выписки (кад.квартал 02:22:000000)	АО «Петербургские дороги»/ ООО «Автодор- Инжиниринг»

Взам. инв. №	
Подпись и дата	
Инв. № подл.	

Изм.	Кол.уч.	Лист	№док.	Подпись	Дата

8841-21-1.1-СП

Лист

8

**Строительство скоростной автомобильной дороги Казань –
Екатеринбург на участке Дюртюли – Ачит**

Том 2.4.29	8841-21-1.1-ПМТ-ПММО2.4.29	Часть 29. Материалы по обоснованию проекта межевания территории. Приложения Кадастровые выписки (кад.квартал 02:22:000000)	АО «Петербургские дороги»/ ООО «Автодор-Инжиниринг»
Том 2.4.30	8841-21-1.1-ПМТ-ПММО2.4.30	Часть 30. Материалы по обоснованию проекта межевания территории. Приложения Кадастровые выписки (кад.квартал 02:22:000000)	АО «Петербургские дороги»/ ООО «Автодор-Инжиниринг»
Том 2.4.31	8841-21-1.1-ПМТ-ПММО2.4.31	Часть 31. Материалы по обоснованию проекта межевания территории. Приложения Кадастровые выписки (кад.квартал 02:22:000000)	АО «Петербургские дороги»/ ООО «Автодор-Инжиниринг»
Том 2.4.32	8841-21-1.1-ПМТ-ПММО2.4.32	Часть 32. Материалы по обоснованию проекта межевания территории. Приложения Кадастровые выписки (кад.квартал 02:22:000000)	АО «Петербургские дороги»/ ООО «Автодор-Инжиниринг»
Том 2.4.33	8841-21-1.1-ПМТ-ПММО2.4.33	Часть 33. Материалы по обоснованию проекта межевания территории. Приложения Кадастровые выписки (кад.квартал 02:22:000000)	АО «Петербургские дороги»/ ООО «Автодор-Инжиниринг»
Том 2.4.34	8841-21-1.1-ПМТ-ПММО2.4.34	Часть 34. Материалы по обоснованию проекта межевания территории. Приложения Кадастровые выписки (кад.квартал 02:22:000000)	АО «Петербургские дороги»/ ООО «Автодор-Инжиниринг»
Том 2.4.35	8841-21-1.1-ПМТ-ПММО2.4.35	Часть 35. Материалы по обоснованию проекта межевания территории. Приложения Кадастровые выписки (кад.квартал 02:22:000000)	АО «Петербургские дороги»/ ООО «Автодор-Инжиниринг»
Том 2.4.36	8841-21-1.1-ПМТ-ПММО2.4.36	Часть 36. Материалы по обоснованию проекта межевания территории. Приложения Кадастровые выписки (кад.квартал 02:22:000000)	АО «Петербургские дороги»/ ООО «Автодор-Инжиниринг»
Том 2.4.37	8841-21-1.1-ПМТ-ПММО2.4.37	Часть 37. Материалы по обоснованию проекта межевания территории. Приложения Кадастровые выписки (кад.кварталы 02:22:010201, 02:22:020603, 02:22:050504, 02:22:070101, 02:22:090801)	АО «Петербургские дороги»/ ООО «Автодор-Инжиниринг»
Том 2.4.38	8841-21-1.1-ПМТ-ПММО2.4.38	Часть 38. Материалы по обоснованию проекта межевания территории. Приложения Кадастровые выписки (кад.кварталы 02:22:090901, 02:22:140101, 02:22:140201, 02:22:140402, 02:22:150201, 02:22:150301, 02:22:150401, 02:22:150502, 02:22:150601, 02:22:150802, 02:22:151602)	АО «Петербургские дороги»/ ООО «Автодор-Инжиниринг»
Том 2.4.39	8841-21-1.1-ПМТ-ПММО2.4.39	Часть 39. Материалы по обоснованию проекта межевания территории. Приложения Кадастровые выписки	АО «Петербургские дороги»/ ООО «Автодор-

Инв. № подл.	Подпись и дата	Взам. инв. №

Изм.	Кол.уч.	Лист	№док.	Подпись	Дата

8841-21-1.1-СП

Лист

9

**Строительство скоростной автомобильной дороги Казань –
Екатеринбург на участке Дюряули – Ачит**

		(кад.квартал 02:22:000000)	Инжиниринг»
Том 2.4.40	8841-21-1.1-ПМТ-ПММО2.4.40	Часть 407. Материалы по обоснованию проекта межевания территории. Приложения Кадастровые выписки (кад.кварталы 02:70:000000, 02:70:013101)	АО «Петербургские дороги»/ ООО «Автодор-Инжиниринг»
Том 2.4.41	8841-21-1.1-ПМТ-ПММО2.4.41	Часть 41. Материалы по обоснованию проекта межевания территории. Приложения Кадастровые выписки (кад.кварталы 02:00:000000, 02:13:000000, 02:17:000000, 02:22:000000, 02:70:000000)	АО «Петербургские дороги»/ ООО «Автодор-Инжиниринг»

Раздел 5. «Схема резервирования земель»

Том 2.5.1	8841-21-1.1-ПМТ-ПМСР2.5.1	Часть 1. Схема резервирования земель. М 1:2000	АО «Петербургские дороги»/ ООО «Автодор-Инжиниринг»
Том 2.5.2	8841-21-1.1-ПМТ-ПМСР2.5.2	Часть 2. Схема резервирования земель. М 1:2000	АО «Петербургские дороги»/ ООО «Автодор-Инжиниринг»
Том 2.5.3	8841-21-1.1-ПМТ-ПМСР2.5.3	Часть 3. Схема резервирования земель. М 1:2000	АО «Петербургские дороги»/ ООО «Автодор-Инжиниринг»
Том 2.5.4	8841-21-1.1-ПМТ-ПМСР2.5.4	Часть 4. Схема резервирования земель. М 1:2000	АО «Петербургские дороги»/ ООО «Автодор-Инжиниринг»
Том 2.5.5	8841-21-1.1-ПМТ-ПМСР2.5.5	Часть 5. Схема резервирования земель. М 1:2000	АО «Петербургские дороги»/ ООО «Автодор-Инжиниринг»

Приложения

Приложение 1. Инженерно-геодезические изыскания.

Том 1.1	8841-21-2-ДПТ-ИГДИ1.1	Книга 1. Технический отчет по результатам инженерно-геодезических изысканий. Пояснительная записка. Текстовые приложения	ООО «Гипростроймост-Геотех»
Том 1.2	8841-21-2-ДПТ-ИГДИ1.2	Книга 2. Технический отчет по результатам инженерно-геодезических изысканий. Текстовые приложения	ООО «Гипростроймост-Геотех»
Том 1.3	8841-21-2-ДПТ-ИГДИ1.3	Книга 3. Технический отчет по результатам инженерно-геодезических изысканий. Программа инженерно-геодезических изысканий	ООО «Гипростроймост-Геотех»
Том 1.4	8841-21-2-ДПТ-ИГДИ1.4	Книга 4. Технический отчет по результатам инженерно-геодезических изысканий. Графические приложения	ООО «Гипростроймост-Геотех»

Взам. инв. №	
Подпись и дата	
Инв. № подл.	

						8841-21-1.1-СП	Лист
Изм.	Кол.уч.	Лист	№докум.	Подпись	Дата		10

**Строительство скоростной автомобильной дороги Казань –
Екатеринбург на участке Дюртюли – Ачит**

Том 1.5	8841-21-2-ДПТ-ИГДИ1.5	Книга 5. Технический отчет по результатам инженерно-геодезических изысканий. Графические приложения	ООО «Гипростроймост-Геотех»
Том 1.6	8841-21-2-ДПТ-ИГДИ1.6	Книга 6. Технический отчет по результатам инженерно-геодезических изысканий. Графические приложения	ООО «Гипростроймост-Геотех»
Приложение 2. Инженерно-геологические изыскания			
Том 2.1	8841-21-2-ДПТ-ИГЛИ2.1	Книга 1. Технический отчет по результатам инженерно-геологических изысканий. Пояснительная записка	ООО «Гипростроймост-Геотех»
Том 2.2	8841-21-2-ДПТ-ИГЛИ2.2	Книга 2. Технический отчет по результатам инженерно-геологических изысканий. Текстовые приложения	ООО «Гипростроймост-Геотех»
Том 2.3	8841-21-2-ДПТ-ИГЛИ2.3	Книга 3. Технический отчет по результатам инженерно-геологических изысканий. Текстовые приложения	ООО «Гипростроймост-Геотех»
Том 2.4	8841-21-2-ДПТ-ИГЛИ2.4	Книга 4. Технический отчет по результатам инженерно-геологических изысканий. Текстовые приложения	ООО «Гипростроймост-Геотех»
Том 2.5	8841-21-2-ДПТ-ИГЛИ2.5	Книга 5. Технический отчет по результатам инженерно-геологических изысканий. Текстовые приложения	ООО «Гипростроймост-Геотех»
Том 2.6	8841-21-2-ДПТ-ИГЛИ2.6	Книга 6. Технический отчет по результатам инженерно-геологических изысканий. Текстовые приложения	ООО «Гипростроймост-Геотех»
Том 2.7	8841-21-2-ДПТ-ИГЛИ2.7	Книга 7. Технический отчет по результатам инженерно-геологических изысканий. Текстовые приложения	ООО «Гипростроймост-Геотех»
Том 2.8	8841-21-2-ДПТ-ИГЛИ2.8	Книга 8. Технический отчет по результатам инженерно-геологических изысканий. Текстовые приложения	ООО «Гипростроймост-Геотех»
Том 2.9	8841-21-2-ДПТ-ИГЛИ2.9	Книга 9. Технический отчет по результатам инженерно-геологических изысканий. Графические приложения	ООО «Гипростроймост-Геотех»
Том 2.10	8841-21-2-ДПТ-ИГЛИ2.10	Книга 10. Технический отчет по результатам инженерно-геологических изысканий. Графические приложения	ООО «Гипростроймост-Геотех»
Том 2.11	8841-21-2-ДПТ-ИГЛИ2.11	Книга 11. Технический отчет по результатам инженерно-геологических изысканий. Графические приложения	ООО «Гипростроймост-Геотех»
Том 2.12	8841-21-2-ДПТ-ИГЛИ2.12	Книга 12. Технический отчет по результатам инженерно-геологических изысканий. Графические приложения	ООО «Гипростроймост-Геотех»
Том 2.13	8841-21-2-ДПТ-ИГЛИ2.13	Книга 13. Технический отчет по результатам инженерно-геологических изысканий. Графические приложения	ООО «Гипростроймост-Геотех»
Том 2.14	8841-21-2-ДПТ-	Книга 14. Карстологические исследования.	ООО «ПКиБЗ»

Инв. № подл.	Взам. инв. №
	Подпись и дата

Изм.	Кол.уч.	Лист	№ док.	Подпись	Дата
------	---------	------	--------	---------	------

8841-21-1.1-СП

Лист

11

**Строительство скоростной автомобильной дороги Казань –
Екатеринбург на участке Дюряли – Ачит**

	ИГЛИ2.14	Текстовая часть. Текстовые приложения	
Том 2.15	8841-21-2-ДПТ-ИГЛИ2.15	Книга 15. Карстологические исследования. Графическая часть	ООО «ПКБЗ»
Приложение 3. Инженерно-гидрометеорологические изыскания.			
Том 3.1	8841-21-2-ДПТ-ИГМИ3.1	Книга 1. Технический отчет по результатам инженерно-гидрометеорологических изысканий. Пояснительная записка. Текстовые приложения	ООО «Гипростроймост-Геотех»
Том 3.2	8841-21-2-ДПТ-ИГМИ3.2	Книга 2. Технический отчет по результатам инженерно-гидрометеорологических изысканий. Текстовые приложения	ООО «Гипростроймост-Геотех»
Том 3.3	8841-21-2-ДПТ-ИГМИ3.3	Книга 3. Технический отчет по результатам инженерно-гидрометеорологических изысканий. Графические приложения	ООО «Гипростроймост-Геотех»
Приложение 4. Инженерно-экологические изыскания.			
Том 4.1	8841-21-2-ДПТ-ИЭИ4.1	Книга 1. Инженерно-экологические изыскания. Пояснительная записка	ООО «Гипростроймост-Геотех»
Том 4.2	8841-21-2-ДПТ-ИЭИ4.2	Книга 2. Инженерно-экологические изыскания. Текстовые приложения А, Б, В, Г, Д, Е	ООО «Гипростроймост-Геотех»
Том 4.3	8841-21-2-ДПТ-ИЭИ4.3	Книга 3. Инженерно-экологические изыскания. Текстовые приложения Ж, И, К. Графические приложения	ООО «Гипростроймост-Геотех»
Приложение 5. Материалы, обосновывающие разработку документации по планировке территории			
Том 5.1.1	8841-21-1.1-ДПТ-ОТР5.1.1	Книга 1. Обоснование выбора варианта трассы. Схемы предполагаемых вариантов прохождения трассы	АО «Институт Гипростроймост – Санкт-Петербург»
Том 5.1.2	8841-21-1.1-ДПТ-ОТР5.1.2	Книга 2. Обоснование основных технических решений по автомобильной дороге. Участок №1 ПК0 - ПК417	АО «Гипростроймост – Санкт-Петербург»
Том 5.1.3	8841-21-1.1-ДПТ-ОТР5.1.3	Книга 3. Обоснование основных технических решений по автомобильной дороге. Участок №2 ПК417 - ПК901	АО «Петербургские дороги»
Том 5.1.4	8841-21-1.1-ДПТ-ОТР5.1.4	Книга 4. Обоснование основных технических решений по пересечениям и примыканиям. Участок №1 ПК0 - ПК417	АО «Институт Гипростроймост – Санкт-Петербург»
Том 5.1.5	8841-21-1.1-ДПТ-ОТР5.1.5	Книга 5. Обоснование основных технических решений по пересечениям и примыканиям. Участок №2 ПК417 - ПК901	АО «Петербургские дороги»
Том 5.1.6	8841-21-1.1-ДПТ-ОТР5.1.6	Книга 6. Обоснование основных технических решений по искусственным сооружениям автомобильной дороги	АО «Гипростроймост – Санкт-Петербург»
Том 5.1.7	8841-21-1.1-ДПТ-ОТР5.1.7	Книга 7. Обоснование основных технических решений по искусственным	АО «Институт Гипростроймост – Санкт-

Инв. № подл.	Подпись и дата	Взам. инв. №

Изм.	Кол.уч.	Лист	№ док.	Подпись	Дата	8841-21-1.1-СП	Лист
							12

**Строительство скоростной автомобильной дороги Казань –
Екатеринбург на участке Дюртюли – Ачит**

		сооружениям автомобильной дороги. Мост через р. Белая	Петербург»
Том 5.1.8	8841-21-1.1-ДПТ-ОТР5.1.8	Книга 8. Обоснование основных технических решений по искусственным сооружениям переустраиваемых автомобильных дорог	АО «Институт Гипростроймост – Санкт-Петербург»
Том 5.1.9	8841-21-1.1-ДПТ-ОТР5.1.9	Книга 9. Обоснование основных технических решений АСУДД и системы платности	КСМ
Том 5.1.10	8841-21-1.1-ДПТ-ОТР5.1.10	Книга 10. Обоснование основных технических решений и мест размещения объектов дорожного сервиса, МФЗ и иных зданий, и сооружений необходимых для содержания автомобильной дороги	АО «Петербургские дороги»
Том 5.1.11	8841-21-1.1-ДПТ-ОТР5.1.11	Книга 11. Мероприятия по переустройству коммуникаций	АО «Институт Гипростроймост – Санкт-Петербург»
Том 5.1.12	8841-21-1.1-ДПТ-ОТР5.1.12	Книга 12. Обоснование основных технических решений по транспортной безопасности	ГлобоТэк
Том 5.2	8841-21-1.1-ДПТ-ГОЧС5.2.13	Книга 13. Перечень мероприятий по гражданской обороне, мероприятий по предупреждению чрезвычайных ситуаций природного и техногенного характера	ГлобоТэк
Том 5.3	8841-21-1.1-ДПТ-ООС5.3.14	Книга 14. Мероприятия по охране окружающей среды	ООО «Транспроектинжиниринг»
Том 5.4	8841-21-1.1-ДПТ-АРХ5.4.15	Книга 15. Мероприятия по обеспечению сохранности выявленных объектов культурного наследия. Выполнение археологического и историко-культурного обследования.	ООО «Гипростроймост-Геотех»
Том 5.5.1	8841-21-1.1-ДПТ-ЭКИ5.5.16	Книга 16. Экономические изыскания по выбранному варианту размещения Объекта и основных технических решений. Характеристика социально-экономического развития зоны тяготения проектируемого Объекта.	ООО «А+С Транспроект» (SIMETRA)
Том 5.5.2	8841-21-1.1-ДПТ-ЭКИ5.5.17	Книга 17. Экономические изыскания по выбранному варианту размещения Объекта и основных технических решений. Анализ существующей транспортной сети.	ООО «А+С Транспроект» (SIMETRA)
Том 5.5.3	8841-21-1.1-ДПТ-ЭКИ5.5.18	Книга 18. Экономические изыскания по выбранному варианту размещения Объекта и основных технических решений. Прогноз интенсивности движения транспортных потоков.	ООО «А+С Транспроект» (SIMETRA)
Том 6	8841-21-1.1-ДПТ-РВИ6	Приложение 6. Определение предварительного размера возмещения в	АО «Институт Гипростроймост

Инв. № подл.	Подпись и дата	Взам. инв. №

Изм.	Кол.уч.	Лист	№ док.	Подпись	Дата	8841-21-1.1-СП	Лист 13
------	---------	------	--------	---------	------	----------------	------------

**Строительство скоростной автомобильной дороги Казань –
Екатеринбург на участке Дюртюли – Ачит**

		<i>связи с изъятием для государственных нужд земельных участков и (или) иных объектов недвижимого имущества, занятием земельных участков на время проведения строительно-монтажных работ (укрупненный расчет).</i>	– Санкт-Петербург»
Том 7	8841-21-1.1-ДПТ-ССР7	<i>Приложение 7. Сводный сметный расчет стоимости строительства Автомобильной дороги на основании укрупненных нормативов цены строительства или объектов аналогов.</i>	АО «Гипростроймост – Санкт-Петербург»
Том 8	8841-21-1.1-ДПТ-УРС8	<i>Приложение 8. Укрупненный расчет стоимости эксплуатации Автомобильной дороги и предлагаемой системы взимания платы на эксплуатационной стадии реализации проекта.</i>	АО «Петербургские дороги»
Том 9	8841-21-1.1-ДПТ-ДСТУ9	<i>Приложение 9. Документы согласований, технические требования и условия</i>	АО «Петербургские дороги»

Инв. № подл.	Подпись и дата	Взам. инв. №							8841-21-1.1-СП	Лист
			Изм.	Кол.уч.	Лист	№док.	Подпись	Дата		14

Выписка из Единого государственного реестра недвижимости об объекте недвижимости

Сведения о характеристиках объекта недвижимости

На основании запроса от 30.09.2021 г., поступившего на рассмотрение 30.09.2021 г., сообщаем, что согласно записям Единого государственного реестра недвижимости:

Земельный участок			
(вид объекта недвижимости)			
Лист № ____ Раздела 1	Всего листов раздела 1 : ____	Всего разделов: ____	Всего листов выписки: ____
30.09.2021 № 99/2021/420825195			
Кадастровый номер:		02:22:000000:3586	

Номер кадастрового квартала:	02:22:000000
Дата присвоения кадастрового номера:	24.02.2014
Ранее присвоенный государственный учетный номер:	данные отсутствуют
Адрес:	установлено относительно ориентира, расположенного в границах участка. Почтовый адрес ориентира: Республика Башкортостан, р-н. Дюртюлинский, с/с. Суккуловский
Площадь:	27448643 +/- 45844 кв. м
Кадастровая стоимость, руб.:	201198553.19
Кадастровые номера расположенных в пределах земельного участка объектов недвижимости:	02:70:000000:263, 02:70:000000:264, 02:22:000000:3997
Кадастровые номера объектов недвижимости, из которых образован объект недвижимости:	02:22:000000:245
Кадастровые номера образованных объектов недвижимости:	данные отсутствуют
Сведения о включении объекта недвижимости в состав предприятия как имущественного комплекса:	

Государственный регистратор		ФГИС ЕГРН
полное наименование должности	подпись	инициалы, фамилия

М.П.

Раздел 1

Выписка из Единого государственного реестра недвижимости об объекте недвижимости

Сведения о характеристиках объекта недвижимости

Земельный участок			
(вид объекта недвижимости)			
Лист № ____ Раздела 1	Всего листов раздела 1 : ____	Всего разделов: ____	Всего листов выписки: ____
30.09.2021 № 99/2021/420825195			
Кадастровый номер:		02:22:000000:3586	

Категория земель:	Земли сельскохозяйственного назначения
Виды разрешенного использования:	Для сельскохозяйственного производства
Сведения о кадастровом инженере:	Шаймухаметов Динар Геннадиевич №02-10-105
Сведения о лесах, водных объектах и об иных природных объектах, расположенных в пределах земельного участка:	данные отсутствуют
Сведения о том, что земельный участок полностью или частично расположен в границах зоны с особыми условиями использования территории или территории объекта культурного наследия	данные отсутствуют
Сведения о том, что земельный участок расположен в границах особой экономической зоны, территории опережающего социально-экономического развития, зоны территориального развития в Российской Федерации, игровой зоны:	данные отсутствуют
Сведения о том, что земельный участок расположен в границах особо охраняемой природной территории, охотничьих угодий, лесничеств, лесопарков:	данные отсутствуют
Сведения о результатах проведения государственного земельного надзора:	данные отсутствуют
Сведения о расположении земельного участка в границах территории, в отношении которой утвержден проект межевания территории:	данные отсутствуют

Государственный регистратор		ФГИС ЕГРН
полное наименование должности	подпись	инициалы, фамилия

М.П.

Сведения о характеристиках объекта недвижимости

Земельный участок			
(вид объекта недвижимости)			
Лист № ____ Раздела 1	Всего листов раздела 1 : ____	Всего разделов: ____	Всего листов выписки: ____
30.09.2021 № 99/2021/420825195			
Кадастровый номер:		02:22:000000:3586	
Условный номер земельного участка:	данные отсутствуют		
Сведения о принятии акта и (или) заключении договора, предусматривающих предоставление в соответствии с земельным законодательством исполнительным органом государственной власти или органом местного самоуправления находящегося в государственной или муниципальной собственности земельного участка для строительства наемного дома социального использования или наемного дома коммерческого использования:	данные отсутствуют		
Сведения о том, что земельный участок или земельные участки образованы на основании решения об изъятии земельного участка и (или) расположенного на нем объекта недвижимости для государственных или муниципальных нужд:	данные отсутствуют		
Сведения о том, что земельный участок образован из земель или земельного участка, государственная собственность на которые не разграничена:	данные отсутствуют		
Сведения о наличии земельного спора о местоположении границ земельных участков:	данные отсутствуют		
Статус записи об объекте недвижимости:	Сведения об объекте недвижимости имеют статус "актуальные"		
Особые отметки:	Граница земельного участка не установлена в соответствии с требованиями земельного законодательства. Для данного земельного участка обеспечен доступ посредством земельного участка (земельных участков) с кадастровым номером (кадастровыми номерами) Земли общего пользования. Сведения о видах разрешенного использования имеют статус «Актуальные незасвидетельствованные». Право (ограничение права, обременение объекта недвижимости) зарегистрировано на данный объект недвижимости с видами разрешенного использования отсутствует. Сведения необходимые для заполнения раздела 3.1 отсутствуют. Сведения необходимые для заполнения раздела 3.2 отсутствуют.		
Получатель выписки:	Рачкова Елена Сергеевна		
Государственный регистратор		ФГИС ЕГРН	
полное наименование должности	подпись	инициалы, фамилия	

М.П.

Земельный участок			
(вид объекта недвижимости)			
Лист № __ Раздела <u>2</u>	Всего листов раздела <u>2</u> : __	Всего разделов: __	Всего листов выписки: __
30.09.2021 № 99/2021/420825195			
Кадастровый номер:		02:22:000000:3586	
1.	Правообладатель (правообладатели):	1.1.	Батыргареева Лайля Рифовна
2.	Вид, номер и дата государственной регистрации права:	2.1.	Долевая собственность, № 02-04-05/009/2014-516 от 19.06.2014, 1/500
Ограничение прав и обременение объекта недвижимости:			
3.	3.1.1.	вид:	Аренда (в том числе, субаренда)
		дата государственной регистрации:	16.01.2015
		номер государственной регистрации:	04-04/105-05/020/2014-614/2
		срок, на который установлено ограничение прав и обременение объекта недвижимости:	на 49 лет
		лицо, в пользу которого установлено ограничение прав и обременение объекта недвижимости:	Общество с ограниченной ответственностью племзавод "Ленина", ИНН: 0260008756
основание государственной регистрации:		'Договор аренды земельного доли (пая) сельскохозяйственного назначения' №б/н от 19.12.2014	
Государственный регистратор		ФГИС ЕГРН	
полное наименование должности		подпись	
		инициалы, фамилия	

М.П.

Земельный участок			
(вид объекта недвижимости)			
Лист № __ Раздела <u>2</u>	Всего листов раздела <u>2</u> : __	Всего разделов: __	Всего листов выписки: __
30.09.2021 № 99/2021/420825195			
Кадастровый номер:		02:22:000000:3586	
1.	Правообладатель (правообладатели):	1.2.	Агзамова Роузана Шайхуллиновна
2.	Вид, номер и дата государственной регистрации права:	2.2.	Долевая собственность, № 02-04-05/009/2014-760 от 23.06.2014, 1/500
Ограничение прав и обременение объекта недвижимости:			
3.	3.2.1.	вид:	Аренда (в том числе, субаренда)
		дата государственной регистрации:	16.01.2015
		номер государственной регистрации:	04-04/105-05/020/2014-614/2
		срок, на который установлено ограничение прав и обременение объекта недвижимости:	на 49 лет
		лицо, в пользу которого установлено ограничение прав и обременение объекта недвижимости:	Общество с ограниченной ответственностью племзавод "Ленина", ИНН: 0260008756
основание государственной регистрации:		'Договор аренды земельного доли (пая) сельскохозяйственного назначения' №б/н от 19.12.2014	
Государственный регистратор		ФГИС ЕГРН	
полное наименование должности		подпись	
		инициалы, фамилия	

М.П.

Земельный участок			
(вид объекта недвижимости)			
Лист № ____ Раздела <u>2</u>	Всего листов раздела <u>2</u> : ____	Всего разделов: ____	Всего листов выписки: ____
30.09.2021 № 99/2021/420825195			
Кадастровый номер:		02:22:000000:3586	

1. Правообладатель (правообладатели):	1.3.	Алтынтузин Рафит Дингизович
2. Вид, номер и дата государственной регистрации права:	2.3.	Долевая собственность, № 02-04-05/009/2014-760 от 23.06.2014, 1/500
Ограничение прав и обременение объекта недвижимости:		
3. 3.3.1.	вид:	Аренда (в том числе, субаренда)
	дата государственной регистрации:	16.01.2015
	номер государственной регистрации:	04-04/105-05/020/2014-614/2
	срок, на который установлено ограничение прав и обременение объекта недвижимости:	на 49 лет
	лицо, в пользу которого установлено ограничение прав и обременение объекта недвижимости:	Общество с ограниченной ответственностью племзавод "Ленина", ИНН: 0260008756
	основание государственной регистрации:	'Договор аренды земельного доли (пая) сельскохозяйственного назначения' №б/н от 19.12.2014

Государственный регистратор		ФГИС ЕГРН
полное наименование должности	подпись	инициалы, фамилия

М.П.

Земельный участок			
(вид объекта недвижимости)			
Лист № ____ Раздела <u>2</u>	Всего листов раздела <u>2</u> : ____	Всего разделов: ____	Всего листов выписки: ____
30.09.2021 № 99/2021/420825195			
Кадастровый номер:		02:22:000000:3586	

1. Правообладатель (правообладатели):	1.4.	Ахметов Ревенер Зайнутдинович
2. Вид, номер и дата государственной регистрации права:	2.4.	Долевая собственность, № 02-04-05/009/2014-760 от 23.06.2014, 1/500
Ограничение прав и обременение объекта недвижимости:		
3. 3.4.1.	вид:	Аренда (в том числе, субаренда)
	дата государственной регистрации:	16.01.2015
	номер государственной регистрации:	04-04/105-05/020/2014-614/2
	срок, на который установлено ограничение прав и обременение объекта недвижимости:	на 49 лет
	лицо, в пользу которого установлено ограничение прав и обременение объекта недвижимости:	Общество с ограниченной ответственностью племзавод "Ленина", ИНН: 0260008756
	основание государственной регистрации:	'Договор аренды земельного доли (пая) сельскохозяйственного назначения' №б/н от 19.12.2014

Государственный регистратор		ФГИС ЕГРН
полное наименование должности	подпись	инициалы, фамилия

М.П.

Земельный участок			
(вид объекта недвижимости)			
Лист № ____ Раздела <u>2</u>	Всего листов раздела <u>2</u> : ____	Всего разделов: ____	Всего листов выписки: ____
30.09.2021 № 99/2021/420825195			
Кадастровый номер:		02:22:000000:3586	

1.	Правообладатель (правообладатели):	1.5.	Арсланов Рамиль Фаритович
2.	Вид, номер и дата государственной регистрации права:	2.5.	Долевая собственность, № 02-04-05/009/2014-760 от 23.06.2014, 1/500
Ограничение прав и обременение объекта недвижимости:			
3.	3.5.1.	вид:	Аренда (в том числе, субаренда)
		дата государственной регистрации:	16.01.2015
		номер государственной регистрации:	04-04/105-05/020/2014-614/2
		срок, на который установлено ограничение прав и обременение объекта недвижимости:	на 49 лет
		лицо, в пользу которого установлено ограничение прав и обременение объекта недвижимости:	Общество с ограниченной ответственностью племзавод "Ленина", ИНН: 0260008756
		основание государственной регистрации:	'Договор аренды земельного доли (пая) сельскохозяйственного назначения' №б/н от 19.12.2014

Государственный регистратор		ФГИС ЕГРН
полное наименование должности	подпись	инициалы, фамилия

М.П.

Земельный участок			
(вид объекта недвижимости)			
Лист № ____ Раздела <u>2</u>	Всего листов раздела <u>2</u> : ____	Всего разделов: ____	Всего листов выписки: ____
30.09.2021 № 99/2021/420825195			
Кадастровый номер:		02:22:000000:3586	

1.	Правообладатель (правообладатели):	1.6.	Ахмадиева Фанида Ханафиевна
2.	Вид, номер и дата государственной регистрации права:	2.6.	Долевая собственность, № 02-04-05/009/2014-760 от 23.06.2014, 1/500
Ограничение прав и обременение объекта недвижимости:			
3.	3.6.1.	вид:	Аренда (в том числе, субаренда)
		дата государственной регистрации:	16.01.2015
		номер государственной регистрации:	04-04/105-05/020/2014-614/2
		срок, на который установлено ограничение прав и обременение объекта недвижимости:	на 49 лет
		лицо, в пользу которого установлено ограничение прав и обременение объекта недвижимости:	Общество с ограниченной ответственностью племзавод "Ленина", ИНН: 0260008756
		основание государственной регистрации:	'Договор аренды земельного доли (пая) сельскохозяйственного назначения' №б/н от 19.12.2014

Государственный регистратор		ФГИС ЕГРН
полное наименование должности	подпись	инициалы, фамилия

М.П.

Земельный участок			
(вид объекта недвижимости)			
Лист № ____ Раздела <u>2</u>	Всего листов раздела <u>2</u> : ____	Всего разделов: ____	Всего листов выписки: ____
30.09.2021 № 99/2021/420825195			
Кадастровый номер:		02:22:000000:3586	
1. Правообладатель (правообладатели):	1.7.	Ахмадиева Клара Шаихлисламовна	
2. Вид, номер и дата государственной регистрации права:	2.7.	Долевая собственность, № 02-04-05/009/2014-760 от 23.06.2014, 1/500	
Ограничение прав и обременение объекта недвижимости:			
3. 3.7.1.	вид:	Аренда (в том числе, субаренда)	
	дата государственной регистрации:	16.01.2015	
	номер государственной регистрации:	04-04/105-05/020/2014-614/2	
	срок, на который установлено ограничение прав и обременение объекта недвижимости:	на 49 лет	
	лицо, в пользу которого установлено ограничение прав и обременение объекта недвижимости:	Общество с ограниченной ответственностью племзавод "Ленина", ИНН: 0260008756	
	основание государственной регистрации:	'Договор аренды земельного доли (пая) сельскохозяйственного назначения' №б/н от 19.12.2014	

Государственный регистратор		ФГИС ЕГРН
полное наименование должности	подпись	инициалы, фамилия

М.П.

Земельный участок			
(вид объекта недвижимости)			
Лист № ____ Раздела <u>2</u>	Всего листов раздела <u>2</u> : ____	Всего разделов: ____	Всего листов выписки: ____
30.09.2021 № 99/2021/420825195			
Кадастровый номер:		02:22:000000:3586	
1. Правообладатель (правообладатели):	1.8.	Ахметшина Мадина Габдельгазизовна	
2. Вид, номер и дата государственной регистрации права:	2.8.	Долевая собственность, № 02-04-05/009/2014-760 от 23.06.2014, 1/500	
Ограничение прав и обременение объекта недвижимости:			
3. 3.8.1.	вид:	Аренда (в том числе, субаренда)	
	дата государственной регистрации:	16.01.2015	
	номер государственной регистрации:	04-04/105-05/020/2014-614/2	
	срок, на который установлено ограничение прав и обременение объекта недвижимости:	на 49 лет	
	лицо, в пользу которого установлено ограничение прав и обременение объекта недвижимости:	Общество с ограниченной ответственностью племзавод "Ленина", ИНН: 0260008756	
	основание государственной регистрации:	'Договор аренды земельного доли (пая) сельскохозяйственного назначения' №б/н от 19.12.2014	

Государственный регистратор		ФГИС ЕГРН
полное наименование должности	подпись	инициалы, фамилия

М.П.

Земельный участок			
(вид объекта недвижимости)			
Лист № ____ Раздела <u>2</u>	Всего листов раздела <u>2</u> : ____	Всего разделов: ____	Всего листов выписки: ____
30.09.2021 № 99/2021/420825195			
Кадастровый номер:		02:22:000000:3586	

1.	Правообладатель (правообладатели):	1.9.	Ахиартдинов Магданур Мухаматфатихович
2.	Вид, номер и дата государственной регистрации права:	2.9.	Долевая собственность, № 02-04-05/009/2014-760 от 23.06.2014, 1/500
Ограничение прав и обременение объекта недвижимости:			
3.	3.9.1.	вид:	Аренда (в том числе, субаренда)
		дата государственной регистрации:	16.01.2015
		номер государственной регистрации:	04-04/105-05/020/2014-614/2
		срок, на который установлено ограничение прав и обременение объекта недвижимости:	на 49 лет
		лицо, в пользу которого установлено ограничение прав и обременение объекта недвижимости:	Общество с ограниченной ответственностью племзавод "Ленина", ИНН: 0260008756
		основание государственной регистрации:	'Договор аренды земельного доли (пая) сельскохозяйственного назначения' №б/н от 19.12.2014

Государственный регистратор		ФГИС ЕГРН
полное наименование должности	подпись	инициалы, фамилия

М.П.

Земельный участок			
(вид объекта недвижимости)			
Лист № ____ Раздела <u>2</u>	Всего листов раздела <u>2</u> : ____	Всего разделов: ____	Всего листов выписки: ____
30.09.2021 № 99/2021/420825195			
Кадастровый номер:		02:22:000000:3586	

1.	Правообладатель (правообладатели):	1.10.	Ахмадуллина Рита Загитовна
2.	Вид, номер и дата государственной регистрации права:	2.10.	Долевая собственность, № 02-04-05/009/2014-760 от 23.06.2014, 1/500
Ограничение прав и обременение объекта недвижимости:			
3.	3.10.1.	вид:	Аренда (в том числе, субаренда)
		дата государственной регистрации:	16.01.2015
		номер государственной регистрации:	04-04/105-05/020/2014-614/2
		срок, на который установлено ограничение прав и обременение объекта недвижимости:	на 49 лет
		лицо, в пользу которого установлено ограничение прав и обременение объекта недвижимости:	Общество с ограниченной ответственностью племзавод "Ленина", ИНН: 0260008756
		основание государственной регистрации:	'Договор аренды земельного доли (пая) сельскохозяйственного назначения' №б/н от 19.12.2014

Государственный регистратор		ФГИС ЕГРН
полное наименование должности	подпись	инициалы, фамилия

М.П.

Земельный участок			
(вид объекта недвижимости)			
Лист № ___ Раздела <u>2</u>	Всего листов раздела <u>2</u> : ___	Всего разделов: ___	Всего листов выписки: ___
30.09.2021 № 99/2021/420825195			
Кадастровый номер:		02:22:000000:3586	

1. Правообладатель (правообладатели):	1.11. Ахметзянова Рафуа Ибрагимовна	
2. Вид, номер и дата государственной регистрации права:	2.11. Долевая собственность, № 02-04-05/009/2014-762 от 23.06.2014, 1/500	
Ограничение прав и обременение объекта недвижимости:		
3. 3.11.1.	вид:	Аренда (в том числе, субаренда)
	дата государственной регистрации:	16.01.2015
	номер государственной регистрации:	04-04/105-05/020/2014-614/2
	срок, на который установлено ограничение прав и обременение объекта недвижимости:	на 49 лет
	лицо, в пользу которого установлено ограничение прав и обременение объекта недвижимости:	Общество с ограниченной ответственностью племзавод "Ленина", ИНН: 0260008756
основание государственной регистрации:	'Договор аренды земельного доли (пая) сельскохозяйственного назначения' №б/н от 19.12.2014	

Государственный регистратор		ФГИС ЕГРН
полное наименование должности	подпись	инициалы, фамилия

М.П.

Земельный участок			
(вид объекта недвижимости)			
Лист № ___ Раздела <u>2</u>	Всего листов раздела <u>2</u> : ___	Всего разделов: ___	Всего листов выписки: ___
30.09.2021 № 99/2021/420825195			
Кадастровый номер:		02:22:000000:3586	

1. Правообладатель (правообладатели):	1.12. Ахияртдинова Эльза Радифовна	
2. Вид, номер и дата государственной регистрации права:	2.12. Долевая собственность, № 02-04-05/009/2014-760 от 23.06.2014, 1/500	
Ограничение прав и обременение объекта недвижимости:		
3. 3.12.1.	вид:	Аренда (в том числе, субаренда)
	дата государственной регистрации:	16.01.2015
	номер государственной регистрации:	04-04/105-05/020/2014-614/2
	срок, на который установлено ограничение прав и обременение объекта недвижимости:	на 49 лет
	лицо, в пользу которого установлено ограничение прав и обременение объекта недвижимости:	Общество с ограниченной ответственностью племзавод "Ленина", ИНН: 0260008756
основание государственной регистрации:	'Договор аренды земельного доли (пая) сельскохозяйственного назначения' №б/н от 19.12.2014	

Государственный регистратор		ФГИС ЕГРН
полное наименование должности	подпись	инициалы, фамилия

М.П.

Земельный участок			
(вид объекта недвижимости)			
Лист № ___ Раздела <u>2</u>	Всего листов раздела <u>2</u> : ___	Всего разделов: ___	Всего листов выписки: ___
30.09.2021 № 99/2021/420825195			
Кадастровый номер:		02:22:000000:3586	

1. Правообладатель (правообладатели):	1.13. Ахметшина Ануза Камалтдиновна	
2. Вид, номер и дата государственной регистрации права:	2.13. Долевая собственность, № 02-04-05/009/2014-760 от 23.06.2014, 1/500	
Ограничение прав и обременение объекта недвижимости:		
3. 3.13.1.	вид:	Аренда (в том числе, субаренда)
	дата государственной регистрации:	16.01.2015
	номер государственной регистрации:	04-04/105-05/020/2014-614/2
	срок, на который установлено ограничение прав и обременение объекта недвижимости:	на 49 лет
	лицо, в пользу которого установлено ограничение прав и обременение объекта недвижимости:	Общество с ограниченной ответственностью племзавод "Ленина", ИНН: 0260008756
	основание государственной регистрации:	'Договор аренды земельного доли (пая) сельскохозяйственного назначения' №б/н от 19.12.2014

Государственный регистратор		ФГИС ЕГРН
полное наименование должности	подпись	инициалы, фамилия

М.П.

Земельный участок			
(вид объекта недвижимости)			
Лист № ___ Раздела <u>2</u>	Всего листов раздела <u>2</u> : ___	Всего разделов: ___	Всего листов выписки: ___
30.09.2021 № 99/2021/420825195			
Кадастровый номер:		02:22:000000:3586	

1. Правообладатель (правообладатели):	1.14. Агзамов Аслях Агьямович	
2. Вид, номер и дата государственной регистрации права:	2.14. Долевая собственность, № 02-04-05/009/2014-760 от 23.06.2014, 1/500	
Ограничение прав и обременение объекта недвижимости:		
3. 3.14.1.	вид:	Аренда (в том числе, субаренда)
	дата государственной регистрации:	16.01.2015
	номер государственной регистрации:	04-04/105-05/020/2014-614/2
	срок, на который установлено ограничение прав и обременение объекта недвижимости:	на 49 лет
	лицо, в пользу которого установлено ограничение прав и обременение объекта недвижимости:	Общество с ограниченной ответственностью племзавод "Ленина", ИНН: 0260008756
	основание государственной регистрации:	'Договор аренды земельного доли (пая) сельскохозяйственного назначения' №б/н от 19.12.2014

Государственный регистратор		ФГИС ЕГРН
полное наименование должности	подпись	инициалы, фамилия

М.П.

Земельный участок			
(вид объекта недвижимости)			
Лист № ____ Раздела <u>2</u>	Всего листов раздела <u>2</u> : ____	Всего разделов: ____	Всего листов выписки: ____
30.09.2021 № 99/2021/420825195			
Кадастровый номер:		02:22:000000:3586	

1.	Правообладатель (правообладатели):	1.15.	Ахметова Разида Раисовна
2.	Вид, номер и дата государственной регистрации права:	2.15.	Долевая собственность, № 02-04-05/009/2014-760 от 23.06.2014, 1/500
Ограничение прав и обременение объекта недвижимости:			
3.	3.15.1.	вид:	Аренда (в том числе, субаренда)
		дата государственной регистрации:	16.01.2015
		номер государственной регистрации:	04-04/105-05/020/2014-614/2
		срок, на который установлено ограничение прав и обременение объекта недвижимости:	на 49 лет
		лицо, в пользу которого установлено ограничение прав и обременение объекта недвижимости:	Общество с ограниченной ответственностью племзавод "Ленина", ИНН: 0260008756
		основание государственной регистрации:	'Договор аренды земельного доли (пая) сельскохозяйственного назначения' №б/н от 19.12.2014

Государственный регистратор		ФГИС ЕГРН
полное наименование должности	подпись	инициалы, фамилия

М.П.

Земельный участок			
(вид объекта недвижимости)			
Лист № ____ Раздела <u>2</u>	Всего листов раздела <u>2</u> : ____	Всего разделов: ____	Всего листов выписки: ____
30.09.2021 № 99/2021/420825195			
Кадастровый номер:		02:22:000000:3586	

1.	Правообладатель (правообладатели):	1.16.	Арсланова Багия Ахмадгалиевна
2.	Вид, номер и дата государственной регистрации права:	2.16.	Долевая собственность, № 02-04-05/009/2014-760 от 23.06.2014, 1/500
Ограничение прав и обременение объекта недвижимости:			
3.	3.16.1.	вид:	Аренда (в том числе, субаренда)
		дата государственной регистрации:	16.01.2015
		номер государственной регистрации:	04-04/105-05/020/2014-614/2
		срок, на который установлено ограничение прав и обременение объекта недвижимости:	на 49 лет
		лицо, в пользу которого установлено ограничение прав и обременение объекта недвижимости:	Общество с ограниченной ответственностью племзавод "Ленина", ИНН: 0260008756
		основание государственной регистрации:	'Договор аренды земельного доли (пая) сельскохозяйственного назначения' №б/н от 19.12.2014

Государственный регистратор		ФГИС ЕГРН
полное наименование должности	подпись	инициалы, фамилия

М.П.

Земельный участок			
(вид объекта недвижимости)			
Лист № <u> </u> Раздела <u>2</u>	Всего листов раздела <u>2</u> : <u> </u>	Всего разделов: <u> </u>	Всего листов выписки: <u> </u>
30.09.2021 № 99/2021/420825195			
Кадастровый номер:		02:22:000000:3586	

1.	Правообладатель (правообладатели):	1.17.	Ахмадиева Чулпан Ралифовна
2.	Вид, номер и дата государственной регистрации права:	2.17.	Долевая собственность, № 02-04-05/009/2014-760 от 23.06.2014, 1/500
Ограничение прав и обременение объекта недвижимости:			
3.	3.17.1.	вид:	Аренда (в том числе, субаренда)
		дата государственной регистрации:	16.01.2015
		номер государственной регистрации:	04-04/105-05/020/2014-614/2
		срок, на который установлено ограничение прав и обременение объекта недвижимости:	на 49 лет
		лицо, в пользу которого установлено ограничение прав и обременение объекта недвижимости:	Общество с ограниченной ответственностью племзавод "Ленина", ИНН: 0260008756
	основание государственной регистрации:	'Договор аренды земельного доли (пая) сельскохозяйственного назначения' №б/н от 19.12.2014	

Государственный регистратор		ФГИС ЕГРН
полное наименование должности	подпись	инициалы, фамилия

М.П.

Земельный участок			
(вид объекта недвижимости)			
Лист № <u> </u> Раздела <u>2</u>	Всего листов раздела <u>2</u> : <u> </u>	Всего разделов: <u> </u>	Всего листов выписки: <u> </u>
30.09.2021 № 99/2021/420825195			
Кадастровый номер:		02:22:000000:3586	

1.	Правообладатель (правообладатели):	1.18.	Ахметьянова Роза Закиевна
2.	Вид, номер и дата государственной регистрации права:	2.18.	Долевая собственность, № 02-04-05/009/2014-760 от 23.06.2014, 3/500
Ограничение прав и обременение объекта недвижимости:			
3.	3.18.1.	вид:	Аренда (в том числе, субаренда)
		дата государственной регистрации:	16.01.2015
		номер государственной регистрации:	04-04/105-05/020/2014-614/2
		срок, на который установлено ограничение прав и обременение объекта недвижимости:	на 49 лет
		лицо, в пользу которого установлено ограничение прав и обременение объекта недвижимости:	Общество с ограниченной ответственностью племзавод "Ленина", ИНН: 0260008756
	основание государственной регистрации:	'Договор аренды земельного доли (пая) сельскохозяйственного назначения' №б/н от 19.12.2014	

Государственный регистратор		ФГИС ЕГРН
полное наименование должности	подпись	инициалы, фамилия

М.П.

Земельный участок			
(вид объекта недвижимости)			
Лист № ____ Раздела <u>2</u>	Всего листов раздела <u>2</u> : ____	Всего разделов: ____	Всего листов выписки: ____
30.09.2021 № 99/2021/420825195			
Кадастровый номер:		02:22:000000:3586	

1.	Правообладатель (правообладатели):	1.19.	Ахметова Лилия Раисовна
2.	Вид, номер и дата государственной регистрации права:	2.19.	Долевая собственность, № 02-04-05/009/2014-760 от 23.06.2014, 1/500
Ограничение прав и обременение объекта недвижимости:			
3.	3.19.1.	вид:	Аренда (в том числе, субаренда)
		дата государственной регистрации:	16.01.2015
		номер государственной регистрации:	04-04/105-05/020/2014-614/2
		срок, на который установлено ограничение прав и обременение объекта недвижимости:	на 49 лет
		лицо, в пользу которого установлено ограничение прав и обременение объекта недвижимости:	Общество с ограниченной ответственностью племзавод "Ленина", ИНН: 0260008756
		основание государственной регистрации:	'Договор аренды земельного доли (пая) сельскохозяйственного назначения' №б/н от 19.12.2014

Государственный регистратор		ФГИС ЕГРН
полное наименование должности	подпись	инициалы, фамилия

М.П.

Земельный участок			
(вид объекта недвижимости)			
Лист № ____ Раздела <u>2</u>	Всего листов раздела <u>2</u> : ____	Всего разделов: ____	Всего листов выписки: ____
30.09.2021 № 99/2021/420825195			
Кадастровый номер:		02:22:000000:3586	

1.	Правообладатель (правообладатели):	1.20.	Ахмадиева Ильфира Мадгатовна
2.	Вид, номер и дата государственной регистрации права:	2.20.	Долевая собственность, № 02-04-05/009/2014-765 от 23.06.2014, 1/250
Ограничение прав и обременение объекта недвижимости:			
3.	3.20.1.	вид:	Аренда (в том числе, субаренда)
		дата государственной регистрации:	16.01.2015
		номер государственной регистрации:	04-04/105-05/020/2014-614/2
		срок, на который установлено ограничение прав и обременение объекта недвижимости:	на 49 лет
		лицо, в пользу которого установлено ограничение прав и обременение объекта недвижимости:	Общество с ограниченной ответственностью племзавод "Ленина", ИНН: 0260008756
		основание государственной регистрации:	'Договор аренды земельного доли (пая) сельскохозяйственного назначения' №б/н от 19.12.2014

Государственный регистратор		ФГИС ЕГРН
полное наименование должности	подпись	инициалы, фамилия

М.П.

Земельный участок			
(вид объекта недвижимости)			
Лист № ____ Раздела <u>2</u>	Всего листов раздела <u>2</u> : ____	Всего разделов: ____	Всего листов выписки: ____
30.09.2021 № 99/2021/420825195			
Кадастровый номер:		02:22:000000:3586	

1. Правообладатель (правообладатели):	1.21. Аллаярова Венера Исламгареевна	
2. Вид, номер и дата государственной регистрации права:	2.21. Долевая собственность, № 02-04-05/009/2014-760 от 23.06.2014, 1/500	
Ограничение прав и обременение объекта недвижимости:		
3. 3.21.1.	вид:	Аренда (в том числе, субаренда)
	дата государственной регистрации:	16.01.2015
	номер государственной регистрации:	04-04/105-05/020/2014-614/2
	срок, на который установлено ограничение прав и обременение объекта недвижимости:	на 49 лет
	лицо, в пользу которого установлено ограничение прав и обременение объекта недвижимости:	Общество с ограниченной ответственностью племзавод "Ленина", ИНН: 0260008756
	основание государственной регистрации:	'Договор аренды земельного доли (пая) сельскохозяйственного назначения' №б/н от 19.12.2014

Государственный регистратор		ФГИС ЕГРН
полное наименование должности	подпись	инициалы, фамилия

М.П.

Земельный участок			
(вид объекта недвижимости)			
Лист № ____ Раздела <u>2</u>	Всего листов раздела <u>2</u> : ____	Всего разделов: ____	Всего листов выписки: ____
30.09.2021 № 99/2021/420825195			
Кадастровый номер:		02:22:000000:3586	

1. Правообладатель (правообладатели):	1.22. Ахмадиев Рашит Биаллович	
2. Вид, номер и дата государственной регистрации права:	2.22. Долевая собственность, № 02-04-05/009/2014-760 от 23.06.2014, 1/500	
Ограничение прав и обременение объекта недвижимости:		
3. 3.22.1.	вид:	Аренда (в том числе, субаренда)
	дата государственной регистрации:	16.01.2015
	номер государственной регистрации:	04-04/105-05/020/2014-614/2
	срок, на который установлено ограничение прав и обременение объекта недвижимости:	на 49 лет
	лицо, в пользу которого установлено ограничение прав и обременение объекта недвижимости:	Общество с ограниченной ответственностью племзавод "Ленина", ИНН: 0260008756
	основание государственной регистрации:	'Договор аренды земельного доли (пая) сельскохозяйственного назначения' №б/н от 19.12.2014

Государственный регистратор		ФГИС ЕГРН
полное наименование должности	подпись	инициалы, фамилия

М.П.

Земельный участок			
(вид объекта недвижимости)			
Лист № ____ Раздела <u>2</u>	Всего листов раздела <u>2</u> : ____	Всего разделов: ____	Всего листов выписки: ____
30.09.2021 № 99/2021/420825195			
Кадастровый номер:		02:22:000000:3586	

1. Правообладатель (правообладатели):	1.23. Арсланов Гаяз Мирзаянович	
2. Вид, номер и дата государственной регистрации права:	2.23. Долевая собственность, № 02-04-05/009/2014-760 от 23.06.2014, 1/500	
Ограничение прав и обременение объекта недвижимости:		
3. 3.23.1.	вид:	Аренда (в том числе, субаренда)
	дата государственной регистрации:	16.01.2015
	номер государственной регистрации:	04-04/105-05/020/2014-614/2
	срок, на который установлено ограничение прав и обременение объекта недвижимости:	на 49 лет
	лицо, в пользу которого установлено ограничение прав и обременение объекта недвижимости:	Общество с ограниченной ответственностью племзавод "Ленина", ИНН: 0260008756
	основание государственной регистрации:	'Договор аренды земельного доли (пая) сельскохозяйственного назначения' №б/н от 19.12.2014

Государственный регистратор		ФГИС ЕГРН
полное наименование должности	подпись	инициалы, фамилия

М.П.

Земельный участок			
(вид объекта недвижимости)			
Лист № ____ Раздела <u>2</u>	Всего листов раздела <u>2</u> : ____	Всего разделов: ____	Всего листов выписки: ____
30.09.2021 № 99/2021/420825195			
Кадастровый номер:		02:22:000000:3586	

1. Правообладатель (правообладатели):	1.24. Альмеева Винара Габдулхалитовна	
2. Вид, номер и дата государственной регистрации права:	2.24. Долевая собственность, № 02-04-05/009/2014-760 от 23.06.2014, 1/500	
Ограничение прав и обременение объекта недвижимости:		
3. 3.24.1.	вид:	Аренда (в том числе, субаренда)
	дата государственной регистрации:	16.01.2015
	номер государственной регистрации:	04-04/105-05/020/2014-614/2
	срок, на который установлено ограничение прав и обременение объекта недвижимости:	на 49 лет
	лицо, в пользу которого установлено ограничение прав и обременение объекта недвижимости:	Общество с ограниченной ответственностью племзавод "Ленина", ИНН: 0260008756
	основание государственной регистрации:	'Договор аренды земельного доли (пая) сельскохозяйственного назначения' №б/н от 19.12.2014

Государственный регистратор		ФГИС ЕГРН
полное наименование должности	подпись	инициалы, фамилия

М.П.

Земельный участок			
(вид объекта недвижимости)			
Лист № <u> </u> Раздела <u>2</u>	Всего листов раздела <u>2</u> : <u> </u>	Всего разделов: <u> </u>	Всего листов выписки: <u> </u>
30.09.2021 № 99/2021/420825195			
Кадастровый номер:		02:22:000000:3586	

1.	Правообладатель (правообладатели):	1.25.	Ахиартдинов Венер Мухаматфатихович
2.	Вид, номер и дата государственной регистрации права:	2.25.	Долевая собственность, № 02-04-05/009/2014-760 от 23.06.2014, 1/500
Ограничение прав и обременение объекта недвижимости:			
3.	3.25.1.	вид:	Аренда (в том числе, субаренда)
		дата государственной регистрации:	16.01.2015
		номер государственной регистрации:	04-04/105-05/020/2014-614/2
		срок, на который установлено ограничение прав и обременение объекта недвижимости:	на 49 лет
		лицо, в пользу которого установлено ограничение прав и обременение объекта недвижимости:	Общество с ограниченной ответственностью племзавод "Ленина", ИНН: 0260008756
		основание государственной регистрации:	'Договор аренды земельного доли (пая) сельскохозяйственного назначения' №б/н от 19.12.2014

Государственный регистратор		ФГИС ЕГРН
полное наименование должности	подпись	инициалы, фамилия

М.П.

Земельный участок			
(вид объекта недвижимости)			
Лист № <u> </u> Раздела <u>2</u>	Всего листов раздела <u>2</u> : <u> </u>	Всего разделов: <u> </u>	Всего листов выписки: <u> </u>
30.09.2021 № 99/2021/420825195			
Кадастровый номер:		02:22:000000:3586	

1.	Правообладатель (правообладатели):	1.26.	Нурумбетов Альберт Минисламович
2.	Вид, номер и дата государственной регистрации права:	2.26.	Долевая собственность, № 02-04-05/009/2014-685 от 24.06.2014, 1/500
Ограничение прав и обременение объекта недвижимости:			
3.	3.26.1.	вид:	Аренда (в том числе, субаренда)
		дата государственной регистрации:	16.01.2015
		номер государственной регистрации:	04-04/105-05/020/2014-614/2
		срок, на который установлено ограничение прав и обременение объекта недвижимости:	на 49 лет
		лицо, в пользу которого установлено ограничение прав и обременение объекта недвижимости:	Общество с ограниченной ответственностью племзавод "Ленина", ИНН: 0260008756
		основание государственной регистрации:	'Договор аренды земельного доли (пая) сельскохозяйственного назначения' №б/н от 19.12.2014

Государственный регистратор		ФГИС ЕГРН
полное наименование должности	подпись	инициалы, фамилия

М.П.

Земельный участок			
(вид объекта недвижимости)			
Лист № ___ Раздела <u>2</u>	Всего листов раздела <u>2</u> : ___	Всего разделов: ___	Всего листов выписки: ___
30.09.2021 № 99/2021/420825195			
Кадастровый номер:		02:22:000000:3586	

1. Правообладатель (правообладатели):	1.27. Казиханова Фируза Мухаметовна	
2. Вид, номер и дата государственной регистрации права:	2.27. Долевая собственность, № 02-04-05/009/2014-878 от 24.06.2014, 1/500	
Ограничение прав и обременение объекта недвижимости:		
3. 3.27.1.	вид:	Аренда (в том числе, субаренда)
	дата государственной регистрации:	16.01.2015
	номер государственной регистрации:	04-04/105-05/020/2014-614/2
	срок, на который установлено ограничение прав и обременение объекта недвижимости:	на 49 лет
	лицо, в пользу которого установлено ограничение прав и обременение объекта недвижимости:	Общество с ограниченной ответственностью племзавод "Ленина", ИНН: 0260008756
	основание государственной регистрации:	'Договор аренды земельного доли (пая) сельскохозяйственного назначения' №б/н от 19.12.2014

Государственный регистратор		ФГИС ЕГРН
полное наименование должности	подпись	инициалы, фамилия

М.П.

Земельный участок			
(вид объекта недвижимости)			
Лист № ___ Раздела <u>2</u>	Всего листов раздела <u>2</u> : ___	Всего разделов: ___	Всего листов выписки: ___
30.09.2021 № 99/2021/420825195			
Кадастровый номер:		02:22:000000:3586	

1. Правообладатель (правообладатели):	1.28. Гимаева Диларом Латифовна	
2. Вид, номер и дата государственной регистрации права:	2.28. Долевая собственность, № 02-04-05/009/2014-855 от 24.06.2014, 1/500	
Ограничение прав и обременение объекта недвижимости:		
3. 3.28.1.	вид:	Аренда (в том числе, субаренда)
	дата государственной регистрации:	16.01.2015
	номер государственной регистрации:	04-04/105-05/020/2014-614/2
	срок, на который установлено ограничение прав и обременение объекта недвижимости:	на 49 лет
	лицо, в пользу которого установлено ограничение прав и обременение объекта недвижимости:	Общество с ограниченной ответственностью племзавод "Ленина", ИНН: 0260008756
	основание государственной регистрации:	'Договор аренды земельного доли (пая) сельскохозяйственного назначения' №б/н от 19.12.2014

Государственный регистратор		ФГИС ЕГРН
полное наименование должности	подпись	инициалы, фамилия

М.П.

Земельный участок			
(вид объекта недвижимости)			
Лист № ____ Раздела <u>2</u>	Всего листов раздела <u>2</u> : ____	Всего разделов: ____	Всего листов выписки: ____
30.09.2021 № 99/2021/420825195			
Кадастровый номер:		02:22:000000:3586	

1.	Правообладатель (правообладатели):	1.29.	Гилемьянов Разих Хабибянович
2.	Вид, номер и дата государственной регистрации права:	2.29.	Долевая собственность, № 02-04-05/009/2014-855 от 24.06.2014, 1/500
Ограничение прав и обременение объекта недвижимости:			
3.	3.29.1.	вид:	Аренда (в том числе, субаренда)
		дата государственной регистрации:	16.01.2015
		номер государственной регистрации:	04-04/105-05/020/2014-614/2
		срок, на который установлено ограничение прав и обременение объекта недвижимости:	на 49 лет
		лицо, в пользу которого установлено ограничение прав и обременение объекта недвижимости:	Общество с ограниченной ответственностью племзавод "Ленина", ИНН: 0260008756
		основание государственной регистрации:	'Договор аренды земельного доли (пая) сельскохозяйственного назначения' №б/н от 19.12.2014

Государственный регистратор		ФГИС ЕГРН
полное наименование должности	подпись	инициалы, фамилия

М.П.

Земельный участок			
(вид объекта недвижимости)			
Лист № ____ Раздела <u>2</u>	Всего листов раздела <u>2</u> : ____	Всего разделов: ____	Всего листов выписки: ____
30.09.2021 № 99/2021/420825195			
Кадастровый номер:		02:22:000000:3586	

1.	Правообладатель (правообладатели):	1.30.	Камалетдинов Фагим Ямалетдинович
2.	Вид, номер и дата государственной регистрации права:	2.30.	Долевая собственность, № 02-04-05/009/2014-878 от 24.06.2014, 1/500
Ограничение прав и обременение объекта недвижимости:			
3.	3.30.1.	вид:	Аренда (в том числе, субаренда)
		дата государственной регистрации:	16.01.2015
		номер государственной регистрации:	04-04/105-05/020/2014-614/2
		срок, на который установлено ограничение прав и обременение объекта недвижимости:	на 49 лет
		лицо, в пользу которого установлено ограничение прав и обременение объекта недвижимости:	Общество с ограниченной ответственностью племзавод "Ленина", ИНН: 0260008756
		основание государственной регистрации:	'Договор аренды земельного доли (пая) сельскохозяйственного назначения' №б/н от 19.12.2014

Государственный регистратор		ФГИС ЕГРН
полное наименование должности	подпись	инициалы, фамилия

М.П.

Земельный участок			
(вид объекта недвижимости)			
Лист № <u> </u> Раздела <u> 2 </u>	Всего листов раздела <u> 2 </u> : <u> </u>	Всего разделов: <u> </u>	Всего листов выписки: <u> </u>
30.09.2021 № 99/2021/420825195			
Кадастровый номер:		02:22:000000:3586	

1.	Правообладатель (правообладатели):	1.31.	Галат Клара Зуфаровна
2.	Вид, номер и дата государственной регистрации права:	2.31.	Долевая собственность, № 02-04-05/009/2014-857 от 24.06.2014, 1/250
Ограничение прав и обременение объекта недвижимости:			
3.	3.31.1.	вид:	Аренда (в том числе, субаренда)
		дата государственной регистрации:	16.01.2015
		номер государственной регистрации:	04-04/105-05/020/2014-614/2
		срок, на который установлено ограничение прав и обременение объекта недвижимости:	на 49 лет
		лицо, в пользу которого установлено ограничение прав и обременение объекта недвижимости:	Общество с ограниченной ответственностью племзавод "Ленина", ИНН: 0260008756
		основание государственной регистрации:	'Договор аренды земельного доли (пая) сельскохозяйственного назначения' №б/н от 19.12.2014

Государственный регистратор		ФГИС ЕГРН
полное наименование должности	подпись	инициалы, фамилия

М.П.

Земельный участок			
(вид объекта недвижимости)			
Лист № <u> </u> Раздела <u> 2 </u>	Всего листов раздела <u> 2 </u> : <u> </u>	Всего разделов: <u> </u>	Всего листов выписки: <u> </u>
30.09.2021 № 99/2021/420825195			
Кадастровый номер:		02:22:000000:3586	

1.	Правообладатель (правообладатели):	1.32.	Галиева Эльза Ахтямовна
2.	Вид, номер и дата государственной регистрации права:	2.32.	Долевая собственность, № 02-04-05/009/2014-855 от 24.06.2014, 1/500
Ограничение прав и обременение объекта недвижимости:			
3.	3.32.1.	вид:	Аренда (в том числе, субаренда)
		дата государственной регистрации:	16.01.2015
		номер государственной регистрации:	04-04/105-05/020/2014-614/2
		срок, на который установлено ограничение прав и обременение объекта недвижимости:	на 49 лет
		лицо, в пользу которого установлено ограничение прав и обременение объекта недвижимости:	Общество с ограниченной ответственностью племзавод "Ленина", ИНН: 0260008756
		основание государственной регистрации:	'Договор аренды земельного доли (пая) сельскохозяйственного назначения' №б/н от 19.12.2014

Государственный регистратор		ФГИС ЕГРН
полное наименование должности	подпись	инициалы, фамилия

М.П.

Земельный участок			
(вид объекта недвижимости)			
Лист № <u> </u> Раздела <u>2</u>	Всего листов раздела <u>2</u> : <u> </u>	Всего разделов: <u> </u>	Всего листов выписки: <u> </u>
30.09.2021 № 99/2021/420825195			
Кадастровый номер:		02:22:000000:3586	

1. Правообладатель (правообладатели):	1.33. Давлетбаева Флюра Нуртдиновна	
2. Вид, номер и дата государственной регистрации права:	2.33. Долевая собственность, № 02-04-05/009/2014-878 от 24.06.2014, 1/500	
Ограничение прав и обременение объекта недвижимости:		
3. 3.33.1.	вид:	Аренда (в том числе, субаренда)
	дата государственной регистрации:	16.01.2015
	номер государственной регистрации:	04-04/105-05/020/2014-614/2
	срок, на который установлено ограничение прав и обременение объекта недвижимости:	на 49 лет
	лицо, в пользу которого установлено ограничение прав и обременение объекта недвижимости:	Общество с ограниченной ответственностью племзавод "Ленина", ИНН: 0260008756
	основание государственной регистрации:	'Договор аренды земельного доли (пая) сельскохозяйственного назначения' №б/н от 19.12.2014

Государственный регистратор		ФГИС ЕГРН
полное наименование должности	подпись	инициалы, фамилия

М.П.

Земельный участок			
(вид объекта недвижимости)			
Лист № <u> </u> Раздела <u>2</u>	Всего листов раздела <u>2</u> : <u> </u>	Всего разделов: <u> </u>	Всего листов выписки: <u> </u>
30.09.2021 № 99/2021/420825195			
Кадастровый номер:		02:22:000000:3586	

1. Правообладатель (правообладатели):	1.34. Галиуллин Рустам Фирдавиевич	
2. Вид, номер и дата государственной регистрации права:	2.34. Долевая собственность, № 02-04-05/009/2014-855 от 24.06.2014, 1/500	
Ограничение прав и обременение объекта недвижимости:		
3. 3.34.1.	вид:	Аренда (в том числе, субаренда)
	дата государственной регистрации:	16.01.2015
	номер государственной регистрации:	04-04/105-05/020/2014-614/2
	срок, на который установлено ограничение прав и обременение объекта недвижимости:	на 49 лет
	лицо, в пользу которого установлено ограничение прав и обременение объекта недвижимости:	Общество с ограниченной ответственностью племзавод "Ленина", ИНН: 0260008756
	основание государственной регистрации:	'Договор аренды земельного доли (пая) сельскохозяйственного назначения' №б/н от 19.12.2014

Государственный регистратор		ФГИС ЕГРН
полное наименование должности	подпись	инициалы, фамилия

М.П.

Земельный участок			
(вид объекта недвижимости)			
Лист № <u> </u> Раздела <u>2</u>	Всего листов раздела <u>2</u> : <u> </u>	Всего разделов: <u> </u>	Всего листов выписки: <u> </u>
30.09.2021 № 99/2021/420825195			
Кадастровый номер:		02:22:000000:3586	

1.	Правообладатель (правообладатели):	1.35.	Сарварова Рита Петровна
2.	Вид, номер и дата государственной регистрации права:	2.35.	Долевая собственность, № 02-04-05/009/2014-685 от 24.06.2014, 1/500
Ограничение прав и обременение объекта недвижимости:			
3.	3.35.1.	вид:	Аренда (в том числе, субаренда)
		дата государственной регистрации:	16.01.2015
		номер государственной регистрации:	04-04/105-05/020/2014-614/2
		срок, на который установлено ограничение прав и обременение объекта недвижимости:	на 49 лет
		лицо, в пользу которого установлено ограничение прав и обременение объекта недвижимости:	Общество с ограниченной ответственностью племзавод "Ленина", ИНН: 0260008756
		основание государственной регистрации:	'Договор аренды земельного доли (пая) сельскохозяйственного назначения' №б/н от 19.12.2014
3.	3.35.2.	вид:	Иные ограничения (обременения) прав
		дата государственной регистрации:	24.03.2021
		номер государственной регистрации:	02:22:000000:3586-02/246/2021-383
		срок, на который установлено ограничение прав и обременение объекта недвижимости:	
		лицо, в пользу которого установлено ограничение прав и обременение объекта недвижимости:	Не определено
		основание государственной регистрации:	'Постановление о запрете на совершение действий по регистрации (pdf) №172119522/0220, 25489/19/02020-ИП от 22.03.2021, Дзюрюлюинское межрайонное отделение судебных приставов

Государственный регистратор		ФГИС ЕГРН
полное наименование должности	подпись	инициалы, фамилия

М.П.

Земельный участок			
(вид объекта недвижимости)			
Лист № <u> </u> Раздела <u>2</u>	Всего листов раздела <u>2</u> : <u> </u>	Всего разделов: <u> </u>	Всего листов выписки: <u> </u>
30.09.2021 № 99/2021/420825195			
Кадастровый номер:		02:22:000000:3586	

1.	Правообладатель (правообладатели):	1.36.	Давлетбаев Рафаэль Гилемханович
2.	Вид, номер и дата государственной регистрации права:	2.36.	Долевая собственность, № 02-04-05/009/2014-878 от 24.06.2014, 1/500
Ограничение прав и обременение объекта недвижимости:			
3.	3.36.1.	вид:	Аренда (в том числе, субаренда)
		дата государственной регистрации:	16.01.2015
		номер государственной регистрации:	04-04/105-05/020/2014-614/2
		срок, на который установлено ограничение прав и обременение объекта недвижимости:	на 49 лет
		лицо, в пользу которого установлено ограничение прав и обременение объекта недвижимости:	Общество с ограниченной ответственностью племзавод "Ленина", ИНН: 0260008756
		основание государственной регистрации:	'Договор аренды земельного доли (пая) сельскохозяйственного назначения' №б/н от 19.12.2014

Государственный регистратор		ФГИС ЕГРН
полное наименование должности	подпись	инициалы, фамилия

М.П.

Земельный участок			
(вид объекта недвижимости)			
Лист № ____ Раздела <u>2</u>	Всего листов раздела <u>2</u> : ____	Всего разделов: ____	Всего листов выписки: ____
30.09.2021 № 99/2021/420825195			
Кадастровый номер:		02:22:000000:3586	

1.	Правообладатель (правообладатели):	1.37.	Гимаев Рафик Агзамович
2.	Вид, номер и дата государственной регистрации права:	2.37.	Долевая собственность, № 02-04-05/009/2014-855 от 24.06.2014, 1/500
Ограничение прав и обременение объекта недвижимости:			
3.	3.37.1.	вид:	Аренда (в том числе, субаренда)
		дата государственной регистрации:	16.01.2015
		номер государственной регистрации:	04-04/105-05/020/2014-614/2
		срок, на который установлено ограничение прав и обременение объекта недвижимости:	на 49 лет
		лицо, в пользу которого установлено ограничение прав и обременение объекта недвижимости:	Общество с ограниченной ответственностью племзавод "Ленина", ИНН: 0260008756
		основание государственной регистрации:	'Договор аренды земельного доли (пая) сельскохозяйственного назначения' №б/н от 19.12.2014

Государственный регистратор		ФГИС ЕГРН
полное наименование должности	подпись	инициалы, фамилия

М.П.

Земельный участок			
(вид объекта недвижимости)			
Лист № ____ Раздела <u>2</u>	Всего листов раздела <u>2</u> : ____	Всего разделов: ____	Всего листов выписки: ____
30.09.2021 № 99/2021/420825195			
Кадастровый номер:		02:22:000000:3586	

1.	Правообладатель (правообладатели):	1.38.	Галимов Вазих Фатхулисламович
2.	Вид, номер и дата государственной регистрации права:	2.38.	Долевая собственность, № 02-04-05/009/2014-855 от 24.06.2014, 1/500
Ограничение прав и обременение объекта недвижимости:			
3.	3.38.1.	вид:	Аренда (в том числе, субаренда)
		дата государственной регистрации:	16.01.2015
		номер государственной регистрации:	04-04/105-05/020/2014-614/2
		срок, на который установлено ограничение прав и обременение объекта недвижимости:	на 49 лет
		лицо, в пользу которого установлено ограничение прав и обременение объекта недвижимости:	Общество с ограниченной ответственностью племзавод "Ленина", ИНН: 0260008756
		основание государственной регистрации:	'Договор аренды земельного доли (пая) сельскохозяйственного назначения' №б/н от 19.12.2014

Государственный регистратор		ФГИС ЕГРН
полное наименование должности	подпись	инициалы, фамилия

М.П.

Земельный участок			
(вид объекта недвижимости)			
Лист № ____ Раздела <u>2</u>	Всего листов раздела <u>2</u> : ____	Всего разделов: ____	Всего листов выписки: ____
30.09.2021 № 99/2021/420825195			
Кадастровый номер:		02:22:000000:3586	

1. Правообладатель (правообладатели):	1.39. Бекесова Фагада Тимерьяновна	
2. Вид, номер и дата государственной регистрации права:	2.39. Долевая собственность, № 02-04-05/009/2014-855 от 24.06.2014, 1/500	
Ограничение прав и обременение объекта недвижимости:		
3. 3.39.1.	вид:	Аренда (в том числе, субаренда)
	дата государственной регистрации:	16.01.2015
	номер государственной регистрации:	04-04/105-05/020/2014-614/2
	срок, на который установлено ограничение прав и обременение объекта недвижимости:	на 49 лет
	лицо, в пользу которого установлено ограничение прав и обременение объекта недвижимости:	Общество с ограниченной ответственностью племзавод "Ленина", ИНН: 0260008756
	основание государственной регистрации:	'Договор аренды земельного доли (пая) сельскохозяйственного назначения' №б/н от 19.12.2014

Государственный регистратор		ФГИС ЕГРН
полное наименование должности	подпись	инициалы, фамилия

М.П.

Земельный участок			
(вид объекта недвижимости)			
Лист № ____ Раздела <u>2</u>	Всего листов раздела <u>2</u> : ____	Всего разделов: ____	Всего листов выписки: ____
30.09.2021 № 99/2021/420825195			
Кадастровый номер:		02:22:000000:3586	

1. Правообладатель (правообладатели):	1.40. Гималова Римма Рамилевна	
2. Вид, номер и дата государственной регистрации права:	2.40. Долевая собственность, № 02-04-05/009/2014-855 от 24.06.2014, 1/500	
Ограничение прав и обременение объекта недвижимости:		
3. 3.40.1.	вид:	Аренда (в том числе, субаренда)
	дата государственной регистрации:	16.01.2015
	номер государственной регистрации:	04-04/105-05/020/2014-614/2
	срок, на который установлено ограничение прав и обременение объекта недвижимости:	на 49 лет
	лицо, в пользу которого установлено ограничение прав и обременение объекта недвижимости:	Общество с ограниченной ответственностью племзавод "Ленина", ИНН: 0260008756
	основание государственной регистрации:	'Договор аренды земельного доли (пая) сельскохозяйственного назначения' №б/н от 19.12.2014

Государственный регистратор		ФГИС ЕГРН
полное наименование должности	подпись	инициалы, фамилия

М.П.

Земельный участок			
(вид объекта недвижимости)			
Лист № <u> </u> Раздела <u>2</u>	Всего листов раздела <u>2</u> : <u> </u>	Всего разделов: <u> </u>	Всего листов выписки: <u> </u>
30.09.2021 № 99/2021/420825195			
Кадастровый номер:		02:22:000000:3586	

1.	Правообладатель (правообладатели):	1.41.	Гильфанова Айгуль Айдаровна
2.	Вид, номер и дата государственной регистрации права:	2.41.	Долевая собственность, № 02-04-05/009/2014-855 от 24.06.2014, 1/500
Ограничение прав и обременение объекта недвижимости:			
3.	3.41.1.	вид:	Аренда (в том числе, субаренда)
		дата государственной регистрации:	16.01.2015
		номер государственной регистрации:	04-04/105-05/020/2014-614/2
		срок, на который установлено ограничение прав и обременение объекта недвижимости:	на 49 лет
		лицо, в пользу которого установлено ограничение прав и обременение объекта недвижимости:	Общество с ограниченной ответственностью племзавод "Ленина", ИНН: 0260008756
		основание государственной регистрации:	'Договор аренды земельного доли (пая) сельскохозяйственного назначения' №б/н от 19.12.2014

Государственный регистратор		ФГИС ЕГРН
полное наименование должности	подпись	инициалы, фамилия

М.П.

Земельный участок			
(вид объекта недвижимости)			
Лист № <u> </u> Раздела <u>2</u>	Всего листов раздела <u>2</u> : <u> </u>	Всего разделов: <u> </u>	Всего листов выписки: <u> </u>
30.09.2021 № 99/2021/420825195			
Кадастровый номер:		02:22:000000:3586	

1.	Правообладатель (правообладатели):	1.42.	Галиева Хусникамал Закирьяновна
2.	Вид, номер и дата государственной регистрации права:	2.42.	Долевая собственность, № 02-04-05/009/2014-855 от 24.06.2014, 1/500
Ограничение прав и обременение объекта недвижимости:			
3.	3.42.1.	вид:	Аренда (в том числе, субаренда)
		дата государственной регистрации:	16.01.2015
		номер государственной регистрации:	04-04/105-05/020/2014-614/2
		срок, на который установлено ограничение прав и обременение объекта недвижимости:	на 49 лет
		лицо, в пользу которого установлено ограничение прав и обременение объекта недвижимости:	Общество с ограниченной ответственностью племзавод "Ленина", ИНН: 0260008756
		основание государственной регистрации:	'Договор аренды земельного доли (пая) сельскохозяйственного назначения' №б/н от 19.12.2014

Государственный регистратор		ФГИС ЕГРН
полное наименование должности	подпись	инициалы, фамилия

М.П.

Земельный участок			
(вид объекта недвижимости)			
Лист № <u> </u> Раздела <u>2</u>	Всего листов раздела <u>2</u> : <u> </u>	Всего разделов: <u> </u>	Всего листов выписки: <u> </u>
30.09.2021 № 99/2021/420825195			
Кадастровый номер:		02:22:000000:3586	

1.	Правообладатель (правообладатели):	1.43.	Фазылова Эльнара Фарисовна
2.	Вид, номер и дата государственной регистрации права:	2.43.	Долевая собственность, № 02-04-05/009/2014-685 от 24.06.2014, 1/500
Ограничение прав и обременение объекта недвижимости:			
3.	3.43.1.	вид:	Аренда (в том числе, субаренда)
		дата государственной регистрации:	16.01.2015
		номер государственной регистрации:	04-04/105-05/020/2014-614/2
		срок, на который установлено ограничение прав и обременение объекта недвижимости:	на 49 лет
		лицо, в пользу которого установлено ограничение прав и обременение объекта недвижимости:	Общество с ограниченной ответственностью племзавод "Ленина", ИНН: 0260008756
		основание государственной регистрации:	'Договор аренды земельного доли (пая) сельскохозяйственного назначения' №б/н от 19.12.2014

Государственный регистратор		ФГИС ЕГРН
полное наименование должности	подпись	инициалы, фамилия

М.П.

Земельный участок			
(вид объекта недвижимости)			
Лист № <u> </u> Раздела <u>2</u>	Всего листов раздела <u>2</u> : <u> </u>	Всего разделов: <u> </u>	Всего листов выписки: <u> </u>
30.09.2021 № 99/2021/420825195			
Кадастровый номер:		02:22:000000:3586	

1.	Правообладатель (правообладатели):	1.44.	Масалимова Рима Азватовна
2.	Вид, номер и дата государственной регистрации права:	2.44.	Долевая собственность, № 02-04-05/009/2014-685 от 24.06.2014, 1/500
Ограничение прав и обременение объекта недвижимости:			
3.	3.44.1.	вид:	Аренда (в том числе, субаренда)
		дата государственной регистрации:	16.01.2015
		номер государственной регистрации:	04-04/105-05/020/2014-614/2
		срок, на который установлено ограничение прав и обременение объекта недвижимости:	на 49 лет
		лицо, в пользу которого установлено ограничение прав и обременение объекта недвижимости:	Общество с ограниченной ответственностью племзавод "Ленина", ИНН: 0260008756
		основание государственной регистрации:	'Договор аренды земельного доли (пая) сельскохозяйственного назначения' №б/н от 19.12.2014

Государственный регистратор		ФГИС ЕГРН
полное наименование должности	подпись	инициалы, фамилия

М.П.

Земельный участок			
(вид объекта недвижимости)			
Лист № <u> </u> Раздела <u>2</u>	Всего листов раздела <u>2</u> : <u> </u>	Всего разделов: <u> </u>	Всего листов выписки: <u> </u>
30.09.2021 № 99/2021/420825195			
Кадастровый номер:		02:22:000000:3586	

1.	Правообладатель (правообладатели):	1.45.	Галиев Равиль Газиевич
2.	Вид, номер и дата государственной регистрации права:	2.45.	Долевая собственность, № 02-04-05/009/2014-855 от 24.06.2014, 1/500
Ограничение прав и обременение объекта недвижимости:			
3.	3.45.1.	вид:	Аренда (в том числе, субаренда)
		дата государственной регистрации:	16.01.2015
		номер государственной регистрации:	04-04/105-05/020/2014-614/2
		срок, на который установлено ограничение прав и обременение объекта недвижимости:	на 49 лет
		лицо, в пользу которого установлено ограничение прав и обременение объекта недвижимости:	Общество с ограниченной ответственностью племзавод "Ленина", ИНН: 0260008756
		основание государственной регистрации:	'Договор аренды земельного доли (пая) сельскохозяйственного назначения' №б/н от 19.12.2014

Государственный регистратор		ФГИС ЕГРН
полное наименование должности	подпись	инициалы, фамилия

М.П.

Земельный участок			
(вид объекта недвижимости)			
Лист № <u> </u> Раздела <u>2</u>	Всего листов раздела <u>2</u> : <u> </u>	Всего разделов: <u> </u>	Всего листов выписки: <u> </u>
30.09.2021 № 99/2021/420825195			
Кадастровый номер:		02:22:000000:3586	

1.	Правообладатель (правообладатели):	1.46.	Рафикова Нурия Гизятовна
2.	Вид, номер и дата государственной регистрации права:	2.46.	Долевая собственность, № 02-04-05/009/2014-682 от 24.06.2014, 1/500
Ограничение прав и обременение объекта недвижимости:			
3.	3.46.1.	вид:	Аренда (в том числе, субаренда)
		дата государственной регистрации:	16.01.2015
		номер государственной регистрации:	04-04/105-05/020/2014-614/2
		срок, на который установлено ограничение прав и обременение объекта недвижимости:	на 49 лет
		лицо, в пользу которого установлено ограничение прав и обременение объекта недвижимости:	Общество с ограниченной ответственностью племзавод "Ленина", ИНН: 0260008756
		основание государственной регистрации:	'Договор аренды земельного доли (пая) сельскохозяйственного назначения' №б/н от 19.12.2014

Государственный регистратор		ФГИС ЕГРН
полное наименование должности	подпись	инициалы, фамилия

М.П.

Земельный участок			
(вид объекта недвижимости)			
Лист № <u> </u> Раздела <u>2</u>	Всего листов раздела <u>2</u> : <u> </u>	Всего разделов: <u> </u>	Всего листов выписки: <u> </u>
30.09.2021 № 99/2021/420825195			
Кадастровый номер:		02:22:000000:3586	

1.	Правообладатель (правообладатели):	1.47.	Галиев Ханафи Ясавиевич
2.	Вид, номер и дата государственной регистрации права:	2.47.	Долевая собственность, № 02-04-05/009/2014-855 от 24.06.2014, 1/500
Ограничение прав и обременение объекта недвижимости:			
3.	3.47.1.	вид:	Аренда (в том числе, субаренда)
		дата государственной регистрации:	16.01.2015
		номер государственной регистрации:	04-04/105-05/020/2014-614/2
		срок, на который установлено ограничение прав и обременение объекта недвижимости:	на 49 лет
		лицо, в пользу которого установлено ограничение прав и обременение объекта недвижимости:	Общество с ограниченной ответственностью племзавод "Ленина", ИНН: 0260008756
		основание государственной регистрации:	'Договор аренды земельного доли (пая) сельскохозяйственного назначения' №б/н от 19.12.2014

Государственный регистратор		ФГИС ЕГРН
полное наименование должности	подпись	инициалы, фамилия

М.П.

Земельный участок			
(вид объекта недвижимости)			
Лист № <u> </u> Раздела <u>2</u>	Всего листов раздела <u>2</u> : <u> </u>	Всего разделов: <u> </u>	Всего листов выписки: <u> </u>
30.09.2021 № 99/2021/420825195			
Кадастровый номер:		02:22:000000:3586	

1.	Правообладатель (правообладатели):	1.48.	Рахимова Фаягуль Тимергазиновна
2.	Вид, номер и дата государственной регистрации права:	2.48.	Долевая собственность, № 02-04-05/009/2014-685 от 24.06.2014, 1/500
Ограничение прав и обременение объекта недвижимости:			
3.	3.48.1.	вид:	Иные ограничения (обременения) прав
		дата государственной регистрации:	13.02.2021
		номер государственной регистрации:	02:22:000000:3586-02/370/2021-367
		срок, на который установлено ограничение прав и обременение объекта недвижимости:	
		лицо, в пользу которого установлено ограничение прав и обременение объекта недвижимости:	Не определено
		основание государственной регистрации:	'Постановление о запрете на совершение действий по регистрации ' №169122040/0220, по 33851/18/02020-ИП от 21.12.2020, Дюртюлинское межрайонное отделение судебных приставов
3.	3.48.2.	вид:	Иные ограничения (обременения) прав
		дата государственной регистрации:	29.10.2020
		номер государственной регистрации:	02:22:000000:3586-02/370/2020-349
		срок, на который установлено ограничение прав и обременение объекта недвижимости:	
		лицо, в пользу которого установлено ограничение прав и обременение объекта недвижимости:	не определено
		основание государственной регистрации:	'Постановление о запрете на совершение действий по регистрации (pdf)' №166684882/0220 по 5845/17/02020-ИП от 26.10.2020, Дюртюлинское межрайонное отделение судебных приставов

Государственный регистратор		ФГИС ЕГРН
полное наименование должности	подпись	инициалы, фамилия

М.П.

Земельный участок			
(вид объекта недвижимости)			
Лист № ____ Раздела <u>2</u>	Всего листов раздела <u>2</u> : ____	Всего разделов: ____	Всего листов выписки: ____
30.09.2021 № 99/2021/420825195			
Кадастровый номер:		02:22:000000:3586	
3.48.3.	вид:	Аренда (в том числе, субаренда)	
	дата государственной регистрации:	16.01.2015	
	номер государственной регистрации:	04-04/105-05/020/2014-614/2	
	срок, на который установлено ограничение прав и обременение объекта недвижимости:	на 49 лет	
	лицо, в пользу которого установлено ограничение прав и обременение объекта недвижимости:	Общество с ограниченной ответственностью племзавод "Ленина", ИНН: 0260008756	
	основание государственной регистрации:	'Договор аренды земельного доли (пая) сельскохозяйственного назначения' №б/н от 19.12.2014	
Государственный регистратор		ФГИС ЕГРН	
полное наименование должности		подпись	
		инициалы, фамилия	

М.П.

Земельный участок			
(вид объекта недвижимости)			
Лист № ____ Раздела <u>2</u>	Всего листов раздела <u>2</u> : ____	Всего разделов: ____	Всего листов выписки: ____
30.09.2021 № 99/2021/420825195			
Кадастровый номер:		02:22:000000:3586	
1. Правообладатель (правообладатели):	1.49.	Мухаметова Фидалия Лаасовна	
2. Вид, номер и дата государственной регистрации права:	2.49.	Долевая собственность, № 02-04-05/009/2014-685 от 24.06.2014, 1/500	
Ограничение прав и обременение объекта недвижимости:			
3. 3.49.1.	вид:	Аренда (в том числе, субаренда)	
	дата государственной регистрации:	16.01.2015	
	номер государственной регистрации:	04-04/105-05/020/2014-614/2	
	срок, на который установлено ограничение прав и обременение объекта недвижимости:	на 49 лет	
	лицо, в пользу которого установлено ограничение прав и обременение объекта недвижимости:	Общество с ограниченной ответственностью племзавод "Ленина", ИНН: 0260008756	
	основание государственной регистрации:	'Договор аренды земельного доли (пая) сельскохозяйственного назначения' №б/н от 19.12.2014	
Государственный регистратор		ФГИС ЕГРН	
полное наименование должности		подпись	
		инициалы, фамилия	

М.П.

Земельный участок			
(вид объекта недвижимости)			
Лист № ____ Раздела <u>2</u>	Всего листов раздела <u>2</u> : ____	Всего разделов: ____	Всего листов выписки: ____
30.09.2021 № 99/2021/420825195			
Кадастровый номер:		02:22:000000:3586	

1.	Правообладатель (правообладатели):	1.50.	Кашапова Розалия Флюоровна
2.	Вид, номер и дата государственной регистрации права:	2.50.	Долевая собственность, № 02-04-05/009/2014-685 от 24.06.2014, 1/500
Ограничение прав и обременение объекта недвижимости:			
3.	3.50.1.	вид:	Аренда (в том числе, субаренда)
		дата государственной регистрации:	16.01.2015
		номер государственной регистрации:	04-04/105-05/020/2014-614/2
		срок, на который установлено ограничение прав и обременение объекта недвижимости:	на 49 лет
		лицо, в пользу которого установлено ограничение прав и обременение объекта недвижимости:	Общество с ограниченной ответственностью племзавод "Ленина", ИНН: 0260008756
		основание государственной регистрации:	'Договор аренды земельного доли (пая) сельскохозяйственного назначения' №б/н от 19.12.2014

Государственный регистратор		ФГИС ЕГРН
полное наименование должности	подпись	инициалы, фамилия

М.П.

Земельный участок			
(вид объекта недвижимости)			
Лист № ____ Раздела <u>2</u>	Всего листов раздела <u>2</u> : ____	Всего разделов: ____	Всего листов выписки: ____
30.09.2021 № 99/2021/420825195			
Кадастровый номер:		02:22:000000:3586	

1.	Правообладатель (правообладатели):	1.51.	Батыргареев Рафгави Султангареевич
2.	Вид, номер и дата государственной регистрации права:	2.51.	Долевая собственность, № 02-04-05/009/2014-855 от 24.06.2014, 1/500
Ограничение прав и обременение объекта недвижимости:			
3.	3.51.1.	вид:	Аренда (в том числе, субаренда)
		дата государственной регистрации:	16.01.2015
		номер государственной регистрации:	04-04/105-05/020/2014-614/2
		срок, на который установлено ограничение прав и обременение объекта недвижимости:	на 49 лет
		лицо, в пользу которого установлено ограничение прав и обременение объекта недвижимости:	Общество с ограниченной ответственностью племзавод "Ленина", ИНН: 0260008756
		основание государственной регистрации:	'Договор аренды земельного доли (пая) сельскохозяйственного назначения' №б/н от 19.12.2014

Государственный регистратор		ФГИС ЕГРН
полное наименование должности	подпись	инициалы, фамилия

М.П.

Земельный участок			
(вид объекта недвижимости)			
Лист № <u> </u> Раздела <u> 2 </u>	Всего листов раздела <u> 2 </u> : <u> </u>	Всего разделов: <u> </u>	Всего листов выписки: <u> </u>
30.09.2021 № 99/2021/420825195			
Кадастровый номер:		02:22:000000:3586	

1.	Правообладатель (правообладатели):	1.52.	Нугуманов Руслан Рауфатович
2.	Вид, номер и дата государственной регистрации права:	2.52.	Долевая собственность, № 02-04-05/009/2014-685 от 24.06.2014, 1/500
Ограничение прав и обременение объекта недвижимости:			
3.	3.52.1.	вид:	Иные ограничения (обременения) прав
		дата государственной регистрации:	24.08.2021
		номер государственной регистрации:	02:22:000000:3586-02/370/2021-406
		срок, на который установлено ограничение прав и обременение объекта недвижимости:	
		лицо, в пользу которого установлено ограничение прав и обременение объекта недвижимости:	не определено
		основание государственной регистрации:	'Постановление о запрете на совершение действий по регистрации (pdf) №178434906/0220, 5287/21/02020-ИП от 20.08.2021, Дюртюлинское межрайонное отделение судебных приставов
	3.52.2.	вид:	Аренда (в том числе, субаренда)
		дата государственной регистрации:	16.01.2015
		номер государственной регистрации:	04-04/105-05/020/2014-614/2
		срок, на который установлено ограничение прав и обременение объекта недвижимости:	на 49 лет
	лицо, в пользу которого установлено ограничение прав и обременение объекта недвижимости:	Общество с ограниченной ответственностью племзавод "Ленина", ИНН: 0260008756	
	основание государственной регистрации:	'Договор аренды земельного доли (пая) сельскохозяйственного назначения' №б/н от 19.12.2014	

Государственный регистратор		ФГИС ЕГРН
полное наименование должности	подпись	инициалы, фамилия

М.П.

Земельный участок			
(вид объекта недвижимости)			
Лист № <u> </u> Раздела <u> 2 </u>	Всего листов раздела <u> 2 </u> : <u> </u>	Всего разделов: <u> </u>	Всего листов выписки: <u> </u>
30.09.2021 № 99/2021/420825195			
Кадастровый номер:		02:22:000000:3586	

1.	Правообладатель (правообладатели):	1.53.	Кузбагарова Рина Науфалевна
2.	Вид, номер и дата государственной регистрации права:	2.53.	Долевая собственность, № 02-04-05/009/2014-685 от 24.06.2014, 1/500
Ограничение прав и обременение объекта недвижимости:			
3.	3.53.1.	вид:	Аренда (в том числе, субаренда)
		дата государственной регистрации:	16.01.2015
		номер государственной регистрации:	04-04/105-05/020/2014-614/2
		срок, на который установлено ограничение прав и обременение объекта недвижимости:	на 49 лет
		лицо, в пользу которого установлено ограничение прав и обременение объекта недвижимости:	Общество с ограниченной ответственностью племзавод "Ленина", ИНН: 0260008756
		основание государственной регистрации:	'Договор аренды земельного доли (пая) сельскохозяйственного назначения' №б/н от 19.12.2014

Государственный регистратор		ФГИС ЕГРН
полное наименование должности	подпись	инициалы, фамилия

М.П.

Земельный участок			
(вид объекта недвижимости)			
Лист № ____ Раздела <u>2</u>	Всего листов раздела <u>2</u> : ____	Всего разделов: ____	Всего листов выписки: ____
30.09.2021 № 99/2021/420825195			
Кадастровый номер:		02:22:000000:3586	

1. Правообладатель (правообладатели):	1.54. Мухаметов Виль Фанилович	
2. Вид, номер и дата государственной регистрации права:	2.54. Долевая собственность, № 02-04-05/009/2014-681 от 24.06.2014, 1/500	
Ограничение прав и обременение объекта недвижимости:		
3. 3.54.1.	вид:	Аренда (в том числе, субаренда)
	дата государственной регистрации:	16.01.2015
	номер государственной регистрации:	04-04/105-05/020/2014-614/2
	срок, на который установлено ограничение прав и обременение объекта недвижимости:	на 49 лет
	лицо, в пользу которого установлено ограничение прав и обременение объекта недвижимости:	Общество с ограниченной ответственностью племзавод "Ленина", ИНН: 0260008756
	основание государственной регистрации:	'Договор аренды земельного доли (пая) сельскохозяйственного назначения' №б/н от 19.12.2014

Государственный регистратор		ФГИС ЕГРН
полное наименование должности	подпись	инициалы, фамилия

М.П.

Земельный участок			
(вид объекта недвижимости)			
Лист № ____ Раздела <u>2</u>	Всего листов раздела <u>2</u> : ____	Всего разделов: ____	Всего листов выписки: ____
30.09.2021 № 99/2021/420825195			
Кадастровый номер:		02:22:000000:3586	

1. Правообладатель (правообладатели):	1.55. Галиева Занифа Кашфелбаяновна	
2. Вид, номер и дата государственной регистрации права:	2.55. Долевая собственность, № 02-04-05/009/2014-855 от 24.06.2014, 1/500	
Ограничение прав и обременение объекта недвижимости:		
3. 3.55.1.	вид:	Аренда (в том числе, субаренда)
	дата государственной регистрации:	16.01.2015
	номер государственной регистрации:	04-04/105-05/020/2014-614/2
	срок, на который установлено ограничение прав и обременение объекта недвижимости:	на 49 лет
	лицо, в пользу которого установлено ограничение прав и обременение объекта недвижимости:	Общество с ограниченной ответственностью племзавод "Ленина", ИНН: 0260008756
	основание государственной регистрации:	'Договор аренды земельного доли (пая) сельскохозяйственного назначения' №б/н от 19.12.2014

Государственный регистратор		ФГИС ЕГРН
полное наименование должности	подпись	инициалы, фамилия

М.П.

Земельный участок			
(вид объекта недвижимости)			
Лист № ___ Раздела <u>2</u>	Всего листов раздела <u>2</u> : ___	Всего разделов: ___	Всего листов выписки: ___
30.09.2021 № 99/2021/420825195			
Кадастровый номер:		02:22:000000:3586	

1.	Правообладатель (правообладатели):	1.56.	Махмутова Таскира Хабибьяновна
2.	Вид, номер и дата государственной регистрации права:	2.56.	Долевая собственность, № 02-04-05/009/2014-685 от 24.06.2014, 1/500
Ограничение прав и обременение объекта недвижимости:			
3.	3.56.1.	вид:	Аренда (в том числе, субаренда)
		дата государственной регистрации:	16.01.2015
		номер государственной регистрации:	04-04/105-05/020/2014-614/2
		срок, на который установлено ограничение прав и обременение объекта недвижимости:	на 49 лет
		лицо, в пользу которого установлено ограничение прав и обременение объекта недвижимости:	Общество с ограниченной ответственностью племзавод "Ленина", ИНН: 0260008756
		основание государственной регистрации:	'Договор аренды земельного доли (пая) сельскохозяйственного назначения' №б/н от 19.12.2014

Государственный регистратор		ФГИС ЕГРН
полное наименование должности	подпись	инициалы, фамилия

М.П.

Земельный участок			
(вид объекта недвижимости)			
Лист № ___ Раздела <u>2</u>	Всего листов раздела <u>2</u> : ___	Всего разделов: ___	Всего листов выписки: ___
30.09.2021 № 99/2021/420825195			
Кадастровый номер:		02:22:000000:3586	

1.	Правообладатель (правообладатели):	1.57.	Казыханова Нафиса Фаниловна
2.	Вид, номер и дата государственной регистрации права:	2.57.	Долевая собственность, № 02-04-05/009/2014-685 от 24.06.2014, 1/500
Ограничение прав и обременение объекта недвижимости:			
3.	3.57.1.	вид:	Аренда (в том числе, субаренда)
		дата государственной регистрации:	16.01.2015
		номер государственной регистрации:	04-04/105-05/020/2014-614/2
		срок, на который установлено ограничение прав и обременение объекта недвижимости:	на 49 лет
		лицо, в пользу которого установлено ограничение прав и обременение объекта недвижимости:	Общество с ограниченной ответственностью племзавод "Ленина", ИНН: 0260008756
		основание государственной регистрации:	'Договор аренды земельного доли (пая) сельскохозяйственного назначения' №б/н от 19.12.2014

Государственный регистратор		ФГИС ЕГРН
полное наименование должности	подпись	инициалы, фамилия

М.П.

Земельный участок			
(вид объекта недвижимости)			
Лист № ____ Раздела <u>2</u>	Всего листов раздела <u>2</u> : ____	Всего разделов: ____	Всего листов выписки: ____
30.09.2021 № 99/2021/420825195			
Кадастровый номер:		02:22:000000:3586	

1.	Правообладатель (правообладатели):	1.58.	Махмутов Мунир Мубараквич
2.	Вид, номер и дата государственной регистрации права:	2.58.	Долевая собственность, № 02-04-05/009/2014-685 от 24.06.2014, 1/500
Ограничение прав и обременение объекта недвижимости:			
3.	3.58.1.	вид:	Аренда (в том числе, субаренда)
		дата государственной регистрации:	16.01.2015
		номер государственной регистрации:	04-04/105-05/020/2014-614/2
		срок, на который установлено ограничение прав и обременение объекта недвижимости:	на 49 лет
		лицо, в пользу которого установлено ограничение прав и обременение объекта недвижимости:	Общество с ограниченной ответственностью племзавод "Ленина", ИНН: 0260008756
		основание государственной регистрации:	'Договор аренды земельного доли (пая) сельскохозяйственного назначения' №б/н от 19.12.2014

Государственный регистратор		ФГИС ЕГРН
полное наименование должности	подпись	инициалы, фамилия

М.П.

Земельный участок			
(вид объекта недвижимости)			
Лист № ____ Раздела <u>2</u>	Всего листов раздела <u>2</u> : ____	Всего разделов: ____	Всего листов выписки: ____
30.09.2021 № 99/2021/420825195			
Кадастровый номер:		02:22:000000:3586	

1.	Правообладатель (правообладатели):	1.59.	Синагатуллин Тагир Гамилович
2.	Вид, номер и дата государственной регистрации права:	2.59.	Долевая собственность, № 02-04-05/009/2014-684 от 24.06.2014, 1/500
Ограничение прав и обременение объекта недвижимости:			
3.	3.59.1.	вид:	Аренда (в том числе, субаренда)
		дата государственной регистрации:	16.01.2015
		номер государственной регистрации:	04-04/105-05/020/2014-614/2
		срок, на который установлено ограничение прав и обременение объекта недвижимости:	на 49 лет
		лицо, в пользу которого установлено ограничение прав и обременение объекта недвижимости:	Общество с ограниченной ответственностью племзавод "Ленина", ИНН: 0260008756
		основание государственной регистрации:	'Договор аренды земельного доли (пая) сельскохозяйственного назначения' №б/н от 19.12.2014

Государственный регистратор		ФГИС ЕГРН
полное наименование должности	подпись	инициалы, фамилия

М.П.

Земельный участок			
(вид объекта недвижимости)			
Лист № <u> </u> Раздела <u>2</u>	Всего листов раздела <u>2</u> : <u> </u>	Всего разделов: <u> </u>	Всего листов выписки: <u> </u>
30.09.2021 № 99/2021/420825195			
Кадастровый номер:		02:22:000000:3586	

1.	Правообладатель (правообладатели):	1.60.	Галикаева Флиза Гилемхановна
2.	Вид, номер и дата государственной регистрации права:	2.60.	Долевая собственность, № 02-04-05/009/2014-855 от 24.06.2014, 1/250
Ограничение прав и обременение объекта недвижимости:			
3.	3.60.1.	вид:	Аренда (в том числе, субаренда)
		дата государственной регистрации:	16.01.2015
		номер государственной регистрации:	04-04/105-05/020/2014-614/2
		срок, на который установлено ограничение прав и обременение объекта недвижимости:	на 49 лет
		лицо, в пользу которого установлено ограничение прав и обременение объекта недвижимости:	Общество с ограниченной ответственностью племзавод "Ленина", ИНН: 0260008756
		основание государственной регистрации:	'Договор аренды земельного доли (пая) сельскохозяйственного назначения' №б/н от 19.12.2014

Государственный регистратор		ФГИС ЕГРН
полное наименование должности	подпись	инициалы, фамилия

М.П.

Земельный участок			
(вид объекта недвижимости)			
Лист № <u> </u> Раздела <u>2</u>	Всего листов раздела <u>2</u> : <u> </u>	Всего разделов: <u> </u>	Всего листов выписки: <u> </u>
30.09.2021 № 99/2021/420825195			
Кадастровый номер:		02:22:000000:3586	

1.	Правообладатель (правообладатели):	1.61.	Нургалиева Эльмира Хаматнуровна
2.	Вид, номер и дата государственной регистрации права:	2.61.	Долевая собственность, № 02-04-05/009/2014-685 от 24.06.2014, 1/500
Ограничение прав и обременение объекта недвижимости:			
3.	3.61.1.	вид:	Аренда (в том числе, субаренда)
		дата государственной регистрации:	16.01.2015
		номер государственной регистрации:	04-04/105-05/020/2014-614/2
		срок, на который установлено ограничение прав и обременение объекта недвижимости:	на 49 лет
		лицо, в пользу которого установлено ограничение прав и обременение объекта недвижимости:	Общество с ограниченной ответственностью племзавод "Ленина", ИНН: 0260008756
		основание государственной регистрации:	'Договор аренды земельного доли (пая) сельскохозяйственного назначения' №б/н от 19.12.2014

Государственный регистратор		ФГИС ЕГРН
полное наименование должности	подпись	инициалы, фамилия

М.П.

Земельный участок			
(вид объекта недвижимости)			
Лист № ____ Раздела <u>2</u>	Всего листов раздела <u>2</u> : ____	Всего разделов: ____	Всего листов выписки: ____
30.09.2021 № 99/2021/420825195			
Кадастровый номер:		02:22:000000:3586	
1. Правообладатель (правообладатели):	1.62.	Нурмухаметова Раиса Абударовна	
2. Вид, номер и дата государственной регистрации права:	2.62.	Долевая собственность, № 02-04-05/009/2014-685 от 24.06.2014, 1/500	
Ограничение прав и обременение объекта недвижимости:			
3. 3.62.1.	вид:	Аренда (в том числе, субаренда)	
	дата государственной регистрации:	16.01.2015	
	номер государственной регистрации:	04-04/105-05/020/2014-614/2	
	срок, на который установлено ограничение прав и обременение объекта недвижимости:	на 49 лет	
	лицо, в пользу которого установлено ограничение прав и обременение объекта недвижимости:	Общество с ограниченной ответственностью племзавод "Ленина", ИНН: 0260008756	
	основание государственной регистрации:	'Договор аренды земельного доли (пая) сельскохозяйственного назначения' №б/н от 19.12.2014	
Государственный регистратор		ФГИС ЕГРН	
полное наименование должности		подпись	
		инициалы, фамилия	

М.П.

Земельный участок			
(вид объекта недвижимости)			
Лист № ____ Раздела <u>2</u>	Всего листов раздела <u>2</u> : ____	Всего разделов: ____	Всего листов выписки: ____
30.09.2021 № 99/2021/420825195			
Кадастровый номер:		02:22:000000:3586	
1. Правообладатель (правообладатели):	1.63.	Шайхутдинова Альфира Шамилевна	
2. Вид, номер и дата государственной регистрации права:	2.63.	Долевая собственность, № 02-04-05/009/2014-683 от 24.06.2014, 1/500	
Ограничение прав и обременение объекта недвижимости:			
3. 3.63.1.	вид:	Аренда (в том числе, субаренда)	
	дата государственной регистрации:	16.01.2015	
	номер государственной регистрации:	04-04/105-05/020/2014-614/2	
	срок, на который установлено ограничение прав и обременение объекта недвижимости:	на 49 лет	
	лицо, в пользу которого установлено ограничение прав и обременение объекта недвижимости:	Общество с ограниченной ответственностью племзавод "Ленина", ИНН: 0260008756	
	основание государственной регистрации:	'Договор аренды земельного доли (пая) сельскохозяйственного назначения' №б/н от 19.12.2014	
Государственный регистратор		ФГИС ЕГРН	
полное наименование должности		подпись	
		инициалы, фамилия	

М.П.

Земельный участок			
(вид объекта недвижимости)			
Лист № <u> </u> Раздела <u>2</u>	Всего листов раздела <u>2</u> : <u> </u>	Всего разделов: <u> </u>	Всего листов выписки: <u> </u>
30.09.2021 № 99/2021/420825195			
Кадастровый номер:		02:22:000000:3586	

1.	Правообладатель (правообладатели):	1.64.	Гилязова Флура Тимирхановна
2.	Вид, номер и дата государственной регистрации права:	2.64.	Долевая собственность, № 02-04-05/009/2014-855 от 24.06.2014, 1/500
Ограничение прав и обременение объекта недвижимости:			
3.	3.64.1.	вид:	Аренда (в том числе, субаренда)
		дата государственной регистрации:	16.01.2015
		номер государственной регистрации:	04-04/105-05/020/2014-614/2
		срок, на который установлено ограничение прав и обременение объекта недвижимости:	на 49 лет
		лицо, в пользу которого установлено ограничение прав и обременение объекта недвижимости:	Общество с ограниченной ответственностью племзавод "Ленина", ИНН: 0260008756
		основание государственной регистрации:	'Договор аренды земельного доли (пая) сельскохозяйственного назначения' №б/н от 19.12.2014

Государственный регистратор		ФГИС ЕГРН
полное наименование должности	подпись	инициалы, фамилия

М.П.

Земельный участок			
(вид объекта недвижимости)			
Лист № <u> </u> Раздела <u>2</u>	Всего листов раздела <u>2</u> : <u> </u>	Всего разделов: <u> </u>	Всего листов выписки: <u> </u>
30.09.2021 № 99/2021/420825195			
Кадастровый номер:		02:22:000000:3586	

1.	Правообладатель (правообладатели):	1.65.	Карамова Гузаль Анваровна
2.	Вид, номер и дата государственной регистрации права:	2.65.	Долевая собственность, № 02-04-05/009/2014-878 от 24.06.2014, 1/500
Ограничение прав и обременение объекта недвижимости:			
3.	3.65.1.	вид:	Аренда (в том числе, субаренда)
		дата государственной регистрации:	16.01.2015
		номер государственной регистрации:	04-04/105-05/020/2014-614/2
		срок, на который установлено ограничение прав и обременение объекта недвижимости:	на 49 лет
		лицо, в пользу которого установлено ограничение прав и обременение объекта недвижимости:	Общество с ограниченной ответственностью племзавод "Ленина", ИНН: 0260008756
		основание государственной регистрации:	'Договор аренды земельного доли (пая) сельскохозяйственного назначения' №б/н от 19.12.2014

Государственный регистратор		ФГИС ЕГРН
полное наименование должности	подпись	инициалы, фамилия

М.П.

Земельный участок			
(вид объекта недвижимости)			
Лист № <u> </u> Раздела <u> 2 </u>	Всего листов раздела <u> 2 </u> : <u> </u>	Всего разделов: <u> </u>	Всего листов выписки: <u> </u>
30.09.2021 № 99/2021/420825195			
Кадастровый номер:		02:22:000000:3586	

1.	Правообладатель (правообладатели):	1.66.	Камалова Ира Галихановна
2.	Вид, номер и дата государственной регистрации права:	2.66.	Долевая собственность, № 02-04-05/009/2014-878 от 24.06.2014, 1/500
Ограничение прав и обременение объекта недвижимости:			
3.	3.66.1.	вид:	Аренда (в том числе, субаренда)
		дата государственной регистрации:	16.01.2015
		номер государственной регистрации:	04-04/105-05/020/2014-614/2
		срок, на который установлено ограничение прав и обременение объекта недвижимости:	на 49 лет
		лицо, в пользу которого установлено ограничение прав и обременение объекта недвижимости:	Общество с ограниченной ответственностью племзавод "Ленина", ИНН: 0260008756
		основание государственной регистрации:	'Договор аренды земельного доли (пая) сельскохозяйственного назначения' №б/н от 19.12.2014

Государственный регистратор		ФГИС ЕГРН
полное наименование должности	подпись	инициалы, фамилия

М.П.

Земельный участок			
(вид объекта недвижимости)			
Лист № <u> </u> Раздела <u> 2 </u>	Всего листов раздела <u> 2 </u> : <u> </u>	Всего разделов: <u> </u>	Всего листов выписки: <u> </u>
30.09.2021 № 99/2021/420825195			
Кадастровый номер:		02:22:000000:3586	

1.	Правообладатель (правообладатели):	1.67.	Карамов Ильшат Рафелович
2.	Вид, номер и дата государственной регистрации права:	2.67.	Долевая собственность, № 02-04-05/009/2014-878 от 24.06.2014, 1/500
Ограничение прав и обременение объекта недвижимости:			
3.	3.67.1.	вид:	Аренда (в том числе, субаренда)
		дата государственной регистрации:	16.01.2015
		номер государственной регистрации:	04-04/105-05/020/2014-614/2
		срок, на который установлено ограничение прав и обременение объекта недвижимости:	на 49 лет
		лицо, в пользу которого установлено ограничение прав и обременение объекта недвижимости:	Общество с ограниченной ответственностью племзавод "Ленина", ИНН: 0260008756
		основание государственной регистрации:	'Договор аренды земельного доли (пая) сельскохозяйственного назначения' №б/н от 19.12.2014

Государственный регистратор		ФГИС ЕГРН
полное наименование должности	подпись	инициалы, фамилия

М.П.

Земельный участок			
(вид объекта недвижимости)			
Лист № <u> </u> Раздела <u> 2 </u>	Всего листов раздела <u> 2 </u> : <u> </u>	Всего разделов: <u> </u>	Всего листов выписки: <u> </u>
30.09.2021 № 99/2021/420825195			
Кадастровый номер:		02:22:000000:3586	

1.	Правообладатель (правообладатели):	1.68.	Давлетбаева Рафиля Абелманиховна
2.	Вид, номер и дата государственной регистрации права:	2.68.	Долевая собственность, № 02-04-05/009/2014-878 от 24.06.2014, 1/500
Ограничение прав и обременение объекта недвижимости:			
3.	3.68.1.	вид:	Аренда (в том числе, субаренда)
		дата государственной регистрации:	16.01.2015
		номер государственной регистрации:	04-04/105-05/020/2014-614/2
		срок, на который установлено ограничение прав и обременение объекта недвижимости:	на 49 лет
		лицо, в пользу которого установлено ограничение прав и обременение объекта недвижимости:	Общество с ограниченной ответственностью племзавод "Ленина", ИНН: 0260008756
		основание государственной регистрации:	'Договор аренды земельного доли (пая) сельскохозяйственного назначения' №б/н от 19.12.2014

Государственный регистратор		ФГИС ЕГРН
полное наименование должности	подпись	инициалы, фамилия

М.П.

Земельный участок			
(вид объекта недвижимости)			
Лист № <u> </u> Раздела <u> 2 </u>	Всего листов раздела <u> 2 </u> : <u> </u>	Всего разделов: <u> </u>	Всего листов выписки: <u> </u>
30.09.2021 № 99/2021/420825195			
Кадастровый номер:		02:22:000000:3586	

1.	Правообладатель (правообладатели):	1.69.	Каримова Гульфия Закиевна
2.	Вид, номер и дата государственной регистрации права:	2.69.	Долевая собственность, № 02-04-05/010/2014-453 от 25.06.2014, 1/250
Ограничение прав и обременение объекта недвижимости:			
3.	3.69.1.	вид:	Аренда (в том числе, субаренда)
		дата государственной регистрации:	16.01.2015
		номер государственной регистрации:	04-04/105-05/020/2014-614/2
		срок, на который установлено ограничение прав и обременение объекта недвижимости:	на 49 лет
		лицо, в пользу которого установлено ограничение прав и обременение объекта недвижимости:	Общество с ограниченной ответственностью племзавод "Ленина", ИНН: 0260008756
		основание государственной регистрации:	'Договор аренды земельного доли (пая) сельскохозяйственного назначения' №б/н от 19.12.2014

Государственный регистратор		ФГИС ЕГРН
полное наименование должности	подпись	инициалы, фамилия

М.П.

Земельный участок			
(вид объекта недвижимости)			
Лист № ____ Раздела <u>2</u>	Всего листов раздела <u>2</u> : ____	Всего разделов: ____	Всего листов выписки: ____
30.09.2021 № 99/2021/420825195			
Кадастровый номер:		02:22:000000:3586	

1.	Правообладатель (правообладатели):	1.70.	Камаева Дина Дальмировна
2.	Вид, номер и дата государственной регистрации права:	2.70.	Долевая собственность, № 02-04-05/009/2014-913 от 25.06.2014, 1/500
Ограничение прав и обременение объекта недвижимости:			
3.	3.70.1.	вид:	Аренда (в том числе, субаренда)
		дата государственной регистрации:	16.01.2015
		номер государственной регистрации:	04-04/105-05/020/2014-614/2
		срок, на который установлено ограничение прав и обременение объекта недвижимости:	на 49 лет
		лицо, в пользу которого установлено ограничение прав и обременение объекта недвижимости:	Общество с ограниченной ответственностью племзавод "Ленина", ИНН: 0260008756
		основание государственной регистрации:	'Договор аренды земельного доли (пая) сельскохозяйственного назначения' №б/н от 19.12.2014

Государственный регистратор		ФГИС ЕГРН
полное наименование должности	подпись	инициалы, фамилия

М.П.

Земельный участок			
(вид объекта недвижимости)			
Лист № ____ Раздела <u>2</u>	Всего листов раздела <u>2</u> : ____	Всего разделов: ____	Всего листов выписки: ____
30.09.2021 № 99/2021/420825195			
Кадастровый номер:		02:22:000000:3586	

1.	Правообладатель (правообладатели):	1.71.	Казиханова Хафаза Закиряновна
2.	Вид, номер и дата государственной регистрации права:	2.71.	Долевая собственность, № 02-04-05/009/2014-913 от 25.06.2014, 1/500
Ограничение прав и обременение объекта недвижимости:			
3.	3.71.1.	вид:	Аренда (в том числе, субаренда)
		дата государственной регистрации:	16.01.2015
		номер государственной регистрации:	04-04/105-05/020/2014-614/2
		срок, на который установлено ограничение прав и обременение объекта недвижимости:	на 49 лет
		лицо, в пользу которого установлено ограничение прав и обременение объекта недвижимости:	Общество с ограниченной ответственностью племзавод "Ленина", ИНН: 0260008756
		основание государственной регистрации:	'Договор аренды земельного доли (пая) сельскохозяйственного назначения' №б/н от 19.12.2014

Государственный регистратор		ФГИС ЕГРН
полное наименование должности	подпись	инициалы, фамилия

М.П.

Земельный участок			
(вид объекта недвижимости)			
Лист № <u> </u> Раздела <u> 2 </u>	Всего листов раздела <u> 2 </u> : <u> </u>	Всего разделов: <u> </u>	Всего листов выписки: <u> </u>
30.09.2021 № 99/2021/420825195			
Кадастровый номер:		02:22:000000:3586	

1.	Правообладатель (правообладатели):	1.72.	Казыханова Фануза Шарифьяновна
2.	Вид, номер и дата государственной регистрации права:	2.72.	Долевая собственность, № 02-04-05/009/2014-913 от 25.06.2014, 1/500
Ограничение прав и обременение объекта недвижимости:			
3.	3.72.1.	вид:	Аренда (в том числе, субаренда)
		дата государственной регистрации:	16.01.2015
		номер государственной регистрации:	04-04/105-05/020/2014-614/2
		срок, на который установлено ограничение прав и обременение объекта недвижимости:	на 49 лет
		лицо, в пользу которого установлено ограничение прав и обременение объекта недвижимости:	Общество с ограниченной ответственностью племзавод "Ленина", ИНН: 0260008756
		основание государственной регистрации:	'Договор аренды земельного доли (пая) сельскохозяйственного назначения' №б/н от 19.12.2014

Государственный регистратор		ФГИС ЕГРН
полное наименование должности	подпись	инициалы, фамилия

М.П.

Земельный участок			
(вид объекта недвижимости)			
Лист № <u> </u> Раздела <u> 2 </u>	Всего листов раздела <u> 2 </u> : <u> </u>	Всего разделов: <u> </u>	Всего листов выписки: <u> </u>
30.09.2021 № 99/2021/420825195			
Кадастровый номер:		02:22:000000:3586	

1.	Правообладатель (правообладатели):	1.73.	Казыханов Адип Казыханович
2.	Вид, номер и дата государственной регистрации права:	2.73.	Долевая собственность, № 02-04-05/009/2014-913 от 25.06.2014, 1/500
Ограничение прав и обременение объекта недвижимости:			
3.	3.73.1.	вид:	Аренда (в том числе, субаренда)
		дата государственной регистрации:	16.01.2015
		номер государственной регистрации:	04-04/105-05/020/2014-614/2
		срок, на который установлено ограничение прав и обременение объекта недвижимости:	на 49 лет
		лицо, в пользу которого установлено ограничение прав и обременение объекта недвижимости:	Общество с ограниченной ответственностью племзавод "Ленина", ИНН: 0260008756
		основание государственной регистрации:	'Договор аренды земельного доли (пая) сельскохозяйственного назначения' №б/н от 19.12.2014

Государственный регистратор		ФГИС ЕГРН
полное наименование должности	подпись	инициалы, фамилия

М.П.

Земельный участок			
(вид объекта недвижимости)			
Лист № <u> </u> Раздела <u> 2 </u>	Всего листов раздела <u> 2 </u> : <u> </u>	Всего разделов: <u> </u>	Всего листов выписки: <u> </u>
30.09.2021 № 99/2021/420825195			
Кадастровый номер:		02:22:000000:3586	

1.	Правообладатель (правообладатели):	1.74.	Казыханова Зиния Галиевна
2.	Вид, номер и дата государственной регистрации права:	2.74.	Долевая собственность, № 02-04-05/009/2014-913 от 25.06.2014, 1/500
Ограничение прав и обременение объекта недвижимости:			
3.	3.74.1.	вид:	Аренда (в том числе, субаренда)
		дата государственной регистрации:	16.01.2015
		номер государственной регистрации:	04-04/105-05/020/2014-614/2
		срок, на который установлено ограничение прав и обременение объекта недвижимости:	на 49 лет
		лицо, в пользу которого установлено ограничение прав и обременение объекта недвижимости:	Общество с ограниченной ответственностью племзавод "Ленина", ИНН: 0260008756
		основание государственной регистрации:	'Договор аренды земельного доли (пая) сельскохозяйственного назначения' №б/н от 19.12.2014

Государственный регистратор		ФГИС ЕГРН
полное наименование должности	подпись	инициалы, фамилия

М.П.

Земельный участок			
(вид объекта недвижимости)			
Лист № <u> </u> Раздела <u> 2 </u>	Всего листов раздела <u> 2 </u> : <u> </u>	Всего разделов: <u> </u>	Всего листов выписки: <u> </u>
30.09.2021 № 99/2021/420825195			
Кадастровый номер:		02:22:000000:3586	

1.	Правообладатель (правообладатели):	1.75.	Каримова Аниса Мубараковна
2.	Вид, номер и дата государственной регистрации права:	2.75.	Долевая собственность, № 02-04-05/009/2014-913 от 25.06.2014, 1/500
Ограничение прав и обременение объекта недвижимости:			
3.	3.75.1.	вид:	Аренда (в том числе, субаренда)
		дата государственной регистрации:	16.01.2015
		номер государственной регистрации:	04-04/105-05/020/2014-614/2
		срок, на который установлено ограничение прав и обременение объекта недвижимости:	на 49 лет
		лицо, в пользу которого установлено ограничение прав и обременение объекта недвижимости:	Общество с ограниченной ответственностью племзавод "Ленина", ИНН: 0260008756
		основание государственной регистрации:	'Договор аренды земельного доли (пая) сельскохозяйственного назначения' №б/н от 19.12.2014

Государственный регистратор		ФГИС ЕГРН
полное наименование должности	подпись	инициалы, фамилия

М.П.

Земельный участок			
(вид объекта недвижимости)			
Лист № <u> </u> Раздела <u>2</u>	Всего листов раздела <u>2</u> : <u> </u>	Всего разделов: <u> </u>	Всего листов выписки: <u> </u>
30.09.2021 № 99/2021/420825195			
Кадастровый номер:		02:22:000000:3586	

1.	Правообладатель (правообладатели):	1.76.	Каримов Хаким Басимович
2.	Вид, номер и дата государственной регистрации права:	2.76.	Долевая собственность, № 02-04-05/009/2014-913 от 25.06.2014, 1/500
Ограничение прав и обременение объекта недвижимости:			
3.	3.76.1.	вид:	Аренда (в том числе, субаренда)
		дата государственной регистрации:	16.01.2015
		номер государственной регистрации:	04-04/105-05/020/2014-614/2
		срок, на который установлено ограничение прав и обременение объекта недвижимости:	на 49 лет
		лицо, в пользу которого установлено ограничение прав и обременение объекта недвижимости:	Общество с ограниченной ответственностью племзавод "Ленина", ИНН: 0260008756
		основание государственной регистрации:	'Договор аренды земельного доли (пая) сельскохозяйственного назначения' №б/н от 19.12.2014

Государственный регистратор		ФГИС ЕГРН
полное наименование должности	подпись	инициалы, фамилия

М.П.

Земельный участок			
(вид объекта недвижимости)			
Лист № <u> </u> Раздела <u>2</u>	Всего листов раздела <u>2</u> : <u> </u>	Всего разделов: <u> </u>	Всего листов выписки: <u> </u>
30.09.2021 № 99/2021/420825195			
Кадастровый номер:		02:22:000000:3586	

1.	Правообладатель (правообладатели):	1.77.	Казиханова Диния Маликовна
2.	Вид, номер и дата государственной регистрации права:	2.77.	Долевая собственность, № 02-04-05/009/2014-913 от 25.06.2014, 1/500
Ограничение прав и обременение объекта недвижимости:			
3.	3.77.1.	вид:	Аренда (в том числе, субаренда)
		дата государственной регистрации:	16.01.2015
		номер государственной регистрации:	04-04/105-05/020/2014-614/2
		срок, на который установлено ограничение прав и обременение объекта недвижимости:	на 49 лет
		лицо, в пользу которого установлено ограничение прав и обременение объекта недвижимости:	Общество с ограниченной ответственностью племзавод "Ленина", ИНН: 0260008756
		основание государственной регистрации:	'Договор аренды земельного доли (пая) сельскохозяйственного назначения' №б/н от 19.12.2014

Государственный регистратор		ФГИС ЕГРН
полное наименование должности	подпись	инициалы, фамилия

М.П.

Земельный участок			
(вид объекта недвижимости)			
Лист № ___ Раздела <u>2</u>	Всего листов раздела <u>2</u> : ___	Всего разделов: ___	Всего листов выписки: ___
30.09.2021 № 99/2021/420825195			
Кадастровый номер:		02:22:000000:3586	

1.	Правообладатель (правообладатели):	1.78.	Мустафина Тутия Камаловна
2.	Вид, номер и дата государственной регистрации права:	2.78.	Долевая собственность, № 02-04-05/009/2014-976 от 26.06.2014, 1/500
Ограничение прав и обременение объекта недвижимости:			
3.	3.78.1.	вид:	Аренда (в том числе, субаренда)
		дата государственной регистрации:	16.01.2015
		номер государственной регистрации:	04-04/105-05/020/2014-614/2
		срок, на который установлено ограничение прав и обременение объекта недвижимости:	на 49 лет
		лицо, в пользу которого установлено ограничение прав и обременение объекта недвижимости:	Общество с ограниченной ответственностью племзавод "Ленина", ИНН: 0260008756
		основание государственной регистрации:	'Договор аренды земельного доли (пая) сельскохозяйственного назначения' №б/н от 19.12.2014

Государственный регистратор		ФГИС ЕГРН
полное наименование должности	подпись	инициалы, фамилия

М.П.

Земельный участок			
(вид объекта недвижимости)			
Лист № ___ Раздела <u>2</u>	Всего листов раздела <u>2</u> : ___	Всего разделов: ___	Всего листов выписки: ___
30.09.2021 № 99/2021/420825195			
Кадастровый номер:		02:22:000000:3586	

1.	Правообладатель (правообладатели):	1.79.	Масалимов Радиф Фанавиевич
2.	Вид, номер и дата государственной регистрации права:	2.79.	Долевая собственность, № 02-04-05/009/2014-997 от 26.06.2014, 1/500
Ограничение прав и обременение объекта недвижимости:			
3.	3.79.1.	вид:	Аренда (в том числе, субаренда)
		дата государственной регистрации:	16.01.2015
		номер государственной регистрации:	04-04/105-05/020/2014-614/2
		срок, на который установлено ограничение прав и обременение объекта недвижимости:	на 49 лет
		лицо, в пользу которого установлено ограничение прав и обременение объекта недвижимости:	Общество с ограниченной ответственностью племзавод "Ленина", ИНН: 0260008756
		основание государственной регистрации:	'Договор аренды земельного доли (пая) сельскохозяйственного назначения' №б/н от 19.12.2014

Государственный регистратор		ФГИС ЕГРН
полное наименование должности	подпись	инициалы, фамилия

М.П.

Земельный участок			
(вид объекта недвижимости)			
Лист № ____ Раздела <u>2</u>	Всего листов раздела <u>2</u> : ____	Всего разделов: ____	Всего листов выписки: ____
30.09.2021 № 99/2021/420825195			
Кадастровый номер:		02:22:000000:3586	

1.	Правообладатель (правообладатели):	1.80.	Мардамшина Гульшат Ханифовна
2.	Вид, номер и дата государственной регистрации права:	2.80.	Долевая собственность, № 02-04-05/009/2014-954 от 26.06.2014, 1/500
Ограничение прав и обременение объекта недвижимости:			
3.	3.80.1.	вид:	Аренда (в том числе, субаренда)
		дата государственной регистрации:	16.01.2015
		номер государственной регистрации:	04-04/105-05/020/2014-614/2
		срок, на который установлено ограничение прав и обременение объекта недвижимости:	на 49 лет
		лицо, в пользу которого установлено ограничение прав и обременение объекта недвижимости:	Общество с ограниченной ответственностью племзавод "Ленина", ИНН: 0260008756
		основание государственной регистрации:	'Договор аренды земельного доли (пая) сельскохозяйственного назначения' №б/н от 19.12.2014

Государственный регистратор		ФГИС ЕГРН
полное наименование должности	подпись	инициалы, фамилия

М.П.

Земельный участок			
(вид объекта недвижимости)			
Лист № ____ Раздела <u>2</u>	Всего листов раздела <u>2</u> : ____	Всего разделов: ____	Всего листов выписки: ____
30.09.2021 № 99/2021/420825195			
Кадастровый номер:		02:22:000000:3586	

1.	Правообладатель (правообладатели):	1.81.	Махмутов Мунзир Мубаракович
2.	Вид, номер и дата государственной регистрации права:	2.81.	Долевая собственность, № 02-04-05/009/2014-954 от 26.06.2014, 1/500
Ограничение прав и обременение объекта недвижимости:			
3.	3.81.1.	вид:	Аренда (в том числе, субаренда)
		дата государственной регистрации:	16.01.2015
		номер государственной регистрации:	04-04/105-05/020/2014-614/2
		срок, на который установлено ограничение прав и обременение объекта недвижимости:	на 49 лет
		лицо, в пользу которого установлено ограничение прав и обременение объекта недвижимости:	Общество с ограниченной ответственностью племзавод "Ленина", ИНН: 0260008756
		основание государственной регистрации:	'Договор аренды земельного доли (пая) сельскохозяйственного назначения' №б/н от 19.12.2014

Государственный регистратор		ФГИС ЕГРН
полное наименование должности	подпись	инициалы, фамилия

М.П.

Земельный участок			
(вид объекта недвижимости)			
Лист № ___ Раздела <u>2</u>	Всего листов раздела <u>2</u> : ___	Всего разделов: ___	Всего листов выписки: ___
30.09.2021 № 99/2021/420825195			
Кадастровый номер:		02:22:000000:3586	

1. Правообладатель (правообладатели):	1.82. Мукменова Хана Габдулловна	
2. Вид, номер и дата государственной регистрации права:	2.82. Долевая собственность, № 02-04-05/009/2014-976 от 26.06.2014, 1/500	
Ограничение прав и обременение объекта недвижимости:		
3. 3.82.1.	вид:	Аренда (в том числе, субаренда)
	дата государственной регистрации:	16.01.2015
	номер государственной регистрации:	04-04/105-05/020/2014-614/2
	срок, на который установлено ограничение прав и обременение объекта недвижимости:	на 49 лет
	лицо, в пользу которого установлено ограничение прав и обременение объекта недвижимости:	Общество с ограниченной ответственностью племзавод "Ленина", ИНН: 0260008756
	основание государственной регистрации:	'Договор аренды земельного доли (пая) сельскохозяйственного назначения' №б/н от 19.12.2014

Государственный регистратор		ФГИС ЕГРН
полное наименование должности	подпись	инициалы, фамилия

М.П.

Земельный участок			
(вид объекта недвижимости)			
Лист № ___ Раздела <u>2</u>	Всего листов раздела <u>2</u> : ___	Всего разделов: ___	Всего листов выписки: ___
30.09.2021 № 99/2021/420825195			
Кадастровый номер:		02:22:000000:3586	

1. Правообладатель (правообладатели):	1.83. Мардамшина Рагина Рифгатовна	
2. Вид, номер и дата государственной регистрации права:	2.83. Долевая собственность, № 02-04-05/009/2014-954 от 26.06.2014, 1/500	
Ограничение прав и обременение объекта недвижимости:		
3. 3.83.1.	вид:	Аренда (в том числе, субаренда)
	дата государственной регистрации:	16.01.2015
	номер государственной регистрации:	04-04/105-05/020/2014-614/2
	срок, на который установлено ограничение прав и обременение объекта недвижимости:	на 49 лет
	лицо, в пользу которого установлено ограничение прав и обременение объекта недвижимости:	Общество с ограниченной ответственностью племзавод "Ленина", ИНН: 0260008756
	основание государственной регистрации:	'Договор аренды земельного доли (пая) сельскохозяйственного назначения' №б/н от 19.12.2014

Государственный регистратор		ФГИС ЕГРН
полное наименование должности	подпись	инициалы, фамилия

М.П.

Земельный участок			
(вид объекта недвижимости)			
Лист № <u> </u> Раздела <u> 2 </u>	Всего листов раздела <u> 2 </u> : <u> </u>	Всего разделов: <u> </u>	Всего листов выписки: <u> </u>
30.09.2021 № 99/2021/420825195			
Кадастровый номер:		02:22:000000:3586	

1.	Правообладатель (правообладатели):	1.84.	Музипов Ринат Забирович
2.	Вид, номер и дата государственной регистрации права:	2.84.	Долевая собственность, № 02-04-05/009/2014-996 от 26.06.2014, 6/3500
Ограничение прав и обременение объекта недвижимости:			
3.	3.84.1.	вид:	Аренда (в том числе, субаренда)
		дата государственной регистрации:	16.01.2015
		номер государственной регистрации:	04-04/105-05/020/2014-614/2
		срок, на который установлено ограничение прав и обременение объекта недвижимости:	на 49 лет
		лицо, в пользу которого установлено ограничение прав и обременение объекта недвижимости:	Общество с ограниченной ответственностью племзавод "Ленина", ИНН: 0260008756
		основание государственной регистрации:	'Договор аренды земельного доли (пая) сельскохозяйственного назначения' №б/н от 19.12.2014

Государственный регистратор		ФГИС ЕГРН
полное наименование должности	подпись	инициалы, фамилия

М.П.

Земельный участок			
(вид объекта недвижимости)			
Лист № <u> </u> Раздела <u> 2 </u>	Всего листов раздела <u> 2 </u> : <u> </u>	Всего разделов: <u> </u>	Всего листов выписки: <u> </u>
30.09.2021 № 99/2021/420825195			
Кадастровый номер:		02:22:000000:3586	

1.	Правообладатель (правообладатели):	1.85.	Масалимова Роза Флюревна
2.	Вид, номер и дата государственной регистрации права:	2.85.	Долевая собственность, № 02-04-05/009/2014-954 от 26.06.2014, 1/500
Ограничение прав и обременение объекта недвижимости:			
3.	3.85.1.	вид:	Аренда (в том числе, субаренда)
		дата государственной регистрации:	16.01.2015
		номер государственной регистрации:	04-04/105-05/020/2014-614/2
		срок, на который установлено ограничение прав и обременение объекта недвижимости:	на 49 лет
		лицо, в пользу которого установлено ограничение прав и обременение объекта недвижимости:	Общество с ограниченной ответственностью племзавод "Ленина", ИНН: 0260008756
		основание государственной регистрации:	'Договор аренды земельного доли (пая) сельскохозяйственного назначения' №б/н от 19.12.2014

Государственный регистратор		ФГИС ЕГРН
полное наименование должности	подпись	инициалы, фамилия

М.П.

Земельный участок			
(вид объекта недвижимости)			
Лист № <u> </u> Раздела <u>2</u>	Всего листов раздела <u>2</u> : <u> </u>	Всего разделов: <u> </u>	Всего листов выписки: <u> </u>
30.09.2021 № 99/2021/420825195			
Кадастровый номер:		02:22:000000:3586	

1.	Правообладатель (правообладатели):	1.86.	Махмутянов Нурлыгилем Мадхатович
2.	Вид, номер и дата государственной регистрации права:	2.86.	Долевая собственность, № 02-04-05/009/2014-976 от 26.06.2014, 1/500
Ограничение прав и обременение объекта недвижимости:			
3.	3.86.1.	вид:	Аренда (в том числе, субаренда)
		дата государственной регистрации:	16.01.2015
		номер государственной регистрации:	04-04/105-05/020/2014-614/2
		срок, на который установлено ограничение прав и обременение объекта недвижимости:	на 49 лет
		лицо, в пользу которого установлено ограничение прав и обременение объекта недвижимости:	Общество с ограниченной ответственностью племзавод "Ленина", ИНН: 0260008756
		основание государственной регистрации:	'Договор аренды земельного доли (пая) сельскохозяйственного назначения' №б/н от 19.12.2014

Государственный регистратор		ФГИС ЕГРН
полное наименование должности	подпись	инициалы, фамилия

М.П.

Земельный участок			
(вид объекта недвижимости)			
Лист № <u> </u> Раздела <u>2</u>	Всего листов раздела <u>2</u> : <u> </u>	Всего разделов: <u> </u>	Всего листов выписки: <u> </u>
30.09.2021 № 99/2021/420825195			
Кадастровый номер:		02:22:000000:3586	

1.	Правообладатель (правообладатели):	1.87.	Мингазов Динар Разифович
2.	Вид, номер и дата государственной регистрации права:	2.87.	Долевая собственность, № 02-04-05/009/2014-999 от 26.06.2014, 1/250
Ограничение прав и обременение объекта недвижимости:			
3.	3.87.1.	вид:	Иные ограничения (обременения) прав
		дата государственной регистрации:	11.11.2020
		номер государственной регистрации:	02:22:000000:3586-02/370/2020-356
		срок, на который установлено ограничение прав и обременение объекта недвижимости:	
		лицо, в пользу которого установлено ограничение прав и обременение объекта недвижимости:	Не определено
		основание государственной регистрации:	'Постановление о запрете на совершение действий по регистрации' №167506577/0220, по 51263/20/02020-ИП от 10.11.2020, Дюртюлинское межрайонное отделение судебных приставов
	3.87.2.	вид:	Иные ограничения (обременения) прав
		дата государственной регистрации:	02.11.2020
		номер государственной регистрации:	02:22:000000:3586-02/370/2020-353
		срок, на который установлено ограничение прав и обременение объекта недвижимости:	
		лицо, в пользу которого установлено ограничение прав и обременение объекта недвижимости:	не определено
		основание государственной регистрации:	'Постановление о запрете на совершение действий по регистрации (pdf)' №166813528/0220, по45205/20/02020-ИП от 29.10.2020, Дюртюлинское межрайонное отделение судебных приставов

Государственный регистратор		ФГИС ЕГРН
полное наименование должности	подпись	инициалы, фамилия

М.П.

Земельный участок			
(вид объекта недвижимости)			
Лист № ____ Раздела <u>2</u>	Всего листов раздела <u>2</u> : ____	Всего разделов: ____	Всего листов выписки: ____
30.09.2021 № 99/2021/420825195			
Кадастровый номер:		02:22:000000:3586	
3.87.3.	вид:	Иные ограничения (обременения) прав	
	дата государственной регистрации:	23.07.2019	
	номер государственной регистрации:	02:22:000000:3586-02/118/2019-184	
	срок, на который установлено ограничение прав и обременение объекта недвижимости:		
	лицо, в пользу которого установлено ограничение прав и обременение объекта недвижимости:		
	основание государственной регистрации:	Постановление о запрете на совершение действий по регистрации ' №96768960/0252 от 19.07.2019, Кугарчинский районный отдел судебных приставов	
3.87.4.	вид:	Иные ограничения (обременения) прав	
	дата государственной регистрации:	24.07.2019	
	номер государственной регистрации:	02:22:000000:3586-02/159/2019-186	
	срок, на который установлено ограничение прав и обременение объекта недвижимости:		
	лицо, в пользу которого установлено ограничение прав и обременение объекта недвижимости:		
	основание государственной регистрации:	Постановление о запрете на совершение действий по регистрации ' №96768145/0252 от 19.07.2019, Кугарчинский районный отдел судебных приставов	
3.87.5.	вид:	Иные ограничения (обременения) прав	
	дата государственной регистрации:	23.09.2019	
	номер государственной регистрации:	02:22:000000:3586-02/110/2019-242	
	срок, на который установлено ограничение прав и обременение объекта недвижимости:		
	лицо, в пользу которого установлено ограничение прав и обременение объекта недвижимости:		
	основание государственной регистрации:	Постановление о запрете на совершение действий по регистрации ' №152357797/0220 от 17.09.2019, Дюртюлинский межрайонный отдел судебных приставов	

Государственный регистратор		ФГИС ЕГРН
полное наименование должности	подпись	инициалы, фамилия

М.П.

Земельный участок			
(вид объекта недвижимости)			
Лист № ____ Раздела <u>2</u>	Всего листов раздела <u>2</u> : ____	Всего разделов: ____	Всего листов выписки: ____
30.09.2021 № 99/2021/420825195			
Кадастровый номер:		02:22:000000:3586	
3.87.6.	вид:	Иные ограничения (обременения) прав	
	дата государственной регистрации:	21.02.2020	
	номер государственной регистрации:	02:22:000000:3586-02/110/2020-293	
	срок, на который установлено ограничение прав и обременение объекта недвижимости:		
	лицо, в пользу которого установлено ограничение прав и обременение объекта недвижимости:		
	основание государственной регистрации:	Постановление о запрете на совершение действий по регистрации ' №158340700/0220 от 19.02.2020, Дюртюлинский межрайонный отдел судебных приставов	
3.87.7.	вид:	Иные ограничения (обременения) прав	
	дата государственной регистрации:	27.05.2019	
	номер государственной регистрации:	02:22:000000:3586-02/158/2019-169	
	срок, на который установлено ограничение прав и обременение объекта недвижимости:		
	лицо, в пользу которого установлено ограничение прав и обременение объекта недвижимости:		
	основание государственной регистрации:	Постановление о запрете на совершение действий по регистрации ' №146357213/0220 от 18.05.2019, Дюртюлинский межрайонный отдел судебных приставов	
3.87.8.	вид:	Аренда (в том числе, субаренда)	
	дата государственной регистрации:	16.01.2015	
	номер государственной регистрации:	04-04/105-05/020/2014-614/2	
	срок, на который установлено ограничение прав и обременение объекта недвижимости:	на 49 лет	
	лицо, в пользу которого установлено ограничение прав и обременение объекта недвижимости:	Общество с ограниченной ответственностью племзавод "Ленина", ИНН: 0260008756	
	основание государственной регистрации:	'Договор аренды земельного доли (пая) сельскохозяйственного назначения' №б/н от 19.12.2014	

Государственный регистратор		ФГИС ЕГРН
полное наименование должности	подпись	инициалы, фамилия

М.П.

Земельный участок		(вид объекта недвижимости)	
Лист № ____ Раздела <u>2</u>	Всего листов раздела <u>2</u> : ____	Всего разделов: ____	Всего листов выписки: ____
30.09.2021 № 99/2021/420825195		Кадастровый номер: 02:22:000000:3586	
3.87.9.	вид:	Иные ограничения (обременения) прав	
	дата государственной регистрации:	14.04.2021	
	номер государственной регистрации:	02:22:000000:3586-02/120/2021-386	
	срок, на который установлено ограничение прав и обременение объекта недвижимости:		
	лицо, в пользу которого установлено ограничение прав и обременение объекта недвижимости:	Не определено	
основание государственной регистрации:	'Постановление о запрете на совершение действий по регистрации (pdf)' №173134298/0220, 15406/21/02020-ИП от 13.04.2021, Дюртюлинское межрайонное отделение судебных приставов		
3.87.10.	вид:	Иные ограничения (обременения) прав	
	дата государственной регистрации:	18.03.2021	
	номер государственной регистрации:	02:22:000000:3586-02/135/2021-378	
	срок, на который установлено ограничение прав и обременение объекта недвижимости:		
	лицо, в пользу которого установлено ограничение прав и обременение объекта недвижимости:	не определено	
основание государственной регистрации:	'Постановление о запрете на совершение действий по регистрации' №171906829/0220, по 3570/20/02020-ИП от 16.03.2021, Дюртюлинское межрайонное отделение судебных приставов		
3.87.11.	вид:	Иные ограничения (обременения) прав	
	дата государственной регистрации:	25.08.2020	
	номер государственной регистрации:	02:22:000000:3586-02/370/2020-330	
	срок, на который установлено ограничение прав и обременение объекта недвижимости:		
	лицо, в пользу которого установлено ограничение прав и обременение объекта недвижимости:	не определено	
основание государственной регистрации:	'Постановление о запрете на совершение действий по регистрации (pdf)' №164204239/0220 от 24.08.2020, Дюртюлинское межрайонное отделение судебных приставов		

Государственный регистратор		ФГИС ЕГРН
полное наименование должности	подпись	инициалы, фамилия

М.П.

Земельный участок		(вид объекта недвижимости)	
Лист № ____ Раздела <u>2</u>	Всего листов раздела <u>2</u> : ____	Всего разделов: ____	Всего листов выписки: ____
30.09.2021 № 99/2021/420825195		Кадастровый номер: 02:22:000000:3586	
3.87.12.	вид:	Иные ограничения (обременения) прав	
	дата государственной регистрации:	14.10.2020	
	номер государственной регистрации:	02:22:000000:3586-02/140/2020-340	
	срок, на который установлено ограничение прав и обременение объекта недвижимости:		
	лицо, в пользу которого установлено ограничение прав и обременение объекта недвижимости:	Не определено	
основание государственной регистрации:	'Постановление о запрете на совершение действий по регистрации ' №166185471/0220, по 2467/20/02020-ИП от 12.10.2020, Дюртюлинское межрайонное отделение судебных приставов		

Государственный регистратор		ФГИС ЕГРН
полное наименование должности	подпись	инициалы, фамилия

М.П.

Земельный участок			
(вид объекта недвижимости)			
Лист № ___ Раздела <u>2</u>	Всего листов раздела <u>2</u> : ___	Всего разделов: ___	Всего листов выписки: ___
30.09.2021 № 99/2021/420825195			
Кадастровый номер:		02:22:000000:3586	

1.	Правообладатель (правообладатели):	1.88.	Махмутова Дилара Айратовна
2.	Вид, номер и дата государственной регистрации права:	2.88.	Долевая собственность, № 02-04-05/009/2014-954 от 26.06.2014, 1/500
Ограничение прав и обременение объекта недвижимости:			
3.	3.88.1.	вид:	Аренда (в том числе, субаренда)
		дата государственной регистрации:	16.01.2015
		номер государственной регистрации:	04-04/105-05/020/2014-614/2
		срок, на который установлено ограничение прав и обременение объекта недвижимости:	на 49 лет
		лицо, в пользу которого установлено ограничение прав и обременение объекта недвижимости:	Общество с ограниченной ответственностью племзавод "Ленина", ИНН: 0260008756
		основание государственной регистрации:	'Договор аренды земельного доли (пая) сельскохозяйственного назначения' №б/н от 19.12.2014

Государственный регистратор		ФГИС ЕГРН
полное наименование должности	подпись	инициалы, фамилия

М.П.

Земельный участок			
(вид объекта недвижимости)			
Лист № ___ Раздела <u>2</u>	Всего листов раздела <u>2</u> : ___	Всего разделов: ___	Всего листов выписки: ___
30.09.2021 № 99/2021/420825195			
Кадастровый номер:		02:22:000000:3586	

1.	Правообладатель (правообладатели):	1.89.	Махмутянова Светлана Сунагатовна
2.	Вид, номер и дата государственной регистрации права:	2.89.	Долевая собственность, № 02-04-05/009/2014-976 от 26.06.2014, 1/500
Ограничение прав и обременение объекта недвижимости:			
3.	3.89.1.	вид:	Аренда (в том числе, субаренда)
		дата государственной регистрации:	16.01.2015
		номер государственной регистрации:	04-04/105-05/020/2014-614/2
		срок, на который установлено ограничение прав и обременение объекта недвижимости:	на 49 лет
		лицо, в пользу которого установлено ограничение прав и обременение объекта недвижимости:	Общество с ограниченной ответственностью племзавод "Ленина", ИНН: 0260008756
		основание государственной регистрации:	'Договор аренды земельного доли (пая) сельскохозяйственного назначения' №б/н от 19.12.2014

Государственный регистратор		ФГИС ЕГРН
полное наименование должности	подпись	инициалы, фамилия

М.П.

Земельный участок			
(вид объекта недвижимости)			
Лист № <u> </u> Раздела <u>2</u>	Всего листов раздела <u>2</u> : <u> </u>	Всего разделов: <u> </u>	Всего листов выписки: <u> </u>
30.09.2021 № 99/2021/420825195			
Кадастровый номер:		02:22:000000:3586	

1.	Правообладатель (правообладатели):	1.90.	Масалимова Альфия Аглиямовна
2.	Вид, номер и дата государственной регистрации права:	2.90.	Долевая собственность, № 02-04-05/009/2014-954 от 26.06.2014, 1/500
Ограничение прав и обременение объекта недвижимости:			
3.	3.90.1.	вид:	Аренда (в том числе, субаренда)
		дата государственной регистрации:	16.01.2015
		номер государственной регистрации:	04-04/105-05/020/2014-614/2
		срок, на который установлено ограничение прав и обременение объекта недвижимости:	на 49 лет
		лицо, в пользу которого установлено ограничение прав и обременение объекта недвижимости:	Общество с ограниченной ответственностью племзавод "Ленина", ИНН: 0260008756
		основание государственной регистрации:	'Договор аренды земельного доли (пая) сельскохозяйственного назначения' №б/н от 19.12.2014

Государственный регистратор		ФГИС ЕГРН
полное наименование должности	подпись	инициалы, фамилия

М.П.

Земельный участок			
(вид объекта недвижимости)			
Лист № <u> </u> Раздела <u>2</u>	Всего листов раздела <u>2</u> : <u> </u>	Всего разделов: <u> </u>	Всего листов выписки: <u> </u>
30.09.2021 № 99/2021/420825195			
Кадастровый номер:		02:22:000000:3586	

1.	Правообладатель (правообладатели):	1.91.	Мухаметова Зуля Гилимовна
2.	Вид, номер и дата государственной регистрации права:	2.91.	Долевая собственность, № 02-04-05/009/2014-954 от 26.06.2014, 1/500
Ограничение прав и обременение объекта недвижимости:			
3.	3.91.1.	вид:	Аренда (в том числе, субаренда)
		дата государственной регистрации:	16.01.2015
		номер государственной регистрации:	04-04/105-05/020/2014-614/2
		срок, на который установлено ограничение прав и обременение объекта недвижимости:	на 49 лет
		лицо, в пользу которого установлено ограничение прав и обременение объекта недвижимости:	Общество с ограниченной ответственностью племзавод "Ленина", ИНН: 0260008756
		основание государственной регистрации:	'Договор аренды земельного доли (пая) сельскохозяйственного назначения' №б/н от 19.12.2014

Государственный регистратор		ФГИС ЕГРН
полное наименование должности	подпись	инициалы, фамилия

М.П.

Земельный участок			
(вид объекта недвижимости)			
Лист № <u> </u> Раздела <u>2</u>	Всего листов раздела <u>2</u> : <u> </u>	Всего разделов: <u> </u>	Всего листов выписки: <u> </u>
30.09.2021 № 99/2021/420825195			
Кадастровый номер:		02:22:000000:3586	

1.	Правообладатель (правообладатели):	1.92.	Мударисова Мунавара Дулкарнаевна
2.	Вид, номер и дата государственной регистрации права:	2.92.	Долевая собственность, № 02-04-05/009/2014-954 от 26.06.2014, 1/500
Ограничение прав и обременение объекта недвижимости:			
3.	3.92.1.	вид:	Аренда (в том числе, субаренда)
		дата государственной регистрации:	16.01.2015
		номер государственной регистрации:	04-04/105-05/020/2014-614/2
		срок, на который установлено ограничение прав и обременение объекта недвижимости:	на 49 лет
		лицо, в пользу которого установлено ограничение прав и обременение объекта недвижимости:	Общество с ограниченной ответственностью племзавод "Ленина", ИНН: 0260008756
		основание государственной регистрации:	'Договор аренды земельного доли (пая) сельскохозяйственного назначения' №б/н от 19.12.2014

Государственный регистратор		ФГИС ЕГРН
полное наименование должности	подпись	инициалы, фамилия

М.П.

Земельный участок			
(вид объекта недвижимости)			
Лист № <u> </u> Раздела <u>2</u>	Всего листов раздела <u>2</u> : <u> </u>	Всего разделов: <u> </u>	Всего листов выписки: <u> </u>
30.09.2021 № 99/2021/420825195			
Кадастровый номер:		02:22:000000:3586	

1.	Правообладатель (правообладатели):	1.93.	Мингазов Явдат Лаватович
2.	Вид, номер и дата государственной регистрации права:	2.93.	Долевая собственность, № 02-04-05/009/2014-976 от 26.06.2014, 1/500
Ограничение прав и обременение объекта недвижимости:			
3.	3.93.1.	вид:	Аренда (в том числе, субаренда)
		дата государственной регистрации:	16.01.2015
		номер государственной регистрации:	04-04/105-05/020/2014-614/2
		срок, на который установлено ограничение прав и обременение объекта недвижимости:	на 49 лет
		лицо, в пользу которого установлено ограничение прав и обременение объекта недвижимости:	Общество с ограниченной ответственностью племзавод "Ленина", ИНН: 0260008756
		основание государственной регистрации:	'Договор аренды земельного доли (пая) сельскохозяйственного назначения' №б/н от 19.12.2014

Государственный регистратор		ФГИС ЕГРН
полное наименование должности	подпись	инициалы, фамилия

М.П.

Земельный участок			
(вид объекта недвижимости)			
Лист № <u> </u> Раздела <u>2</u>	Всего листов раздела <u>2</u> : <u> </u>	Всего разделов: <u> </u>	Всего листов выписки: <u> </u>
30.09.2021 № 99/2021/420825195			
Кадастровый номер:		02:22:000000:3586	

1.	Правообладатель (правообладатели):	1.94.	Мусина Фануа Рахматуллиновна
2.	Вид, номер и дата государственной регистрации права:	2.94.	Долевая собственность, № 02-04-05/009/2014-976 от 26.06.2014, 1/500
Ограничение прав и обременение объекта недвижимости:			
3.	3.94.1.	вид:	Аренда (в том числе, субаренда)
		дата государственной регистрации:	16.01.2015
		номер государственной регистрации:	04-04/105-05/020/2014-614/2
		срок, на который установлено ограничение прав и обременение объекта недвижимости:	на 49 лет
		лицо, в пользу которого установлено ограничение прав и обременение объекта недвижимости:	Общество с ограниченной ответственностью племзавод "Ленина", ИНН: 0260008756
		основание государственной регистрации:	'Договор аренды земельного доли (пая) сельскохозяйственного назначения' №б/н от 19.12.2014

Государственный регистратор		ФГИС ЕГРН
полное наименование должности	подпись	инициалы, фамилия

М.П.

Земельный участок			
(вид объекта недвижимости)			
Лист № <u> </u> Раздела <u>2</u>	Всего листов раздела <u>2</u> : <u> </u>	Всего разделов: <u> </u>	Всего листов выписки: <u> </u>
30.09.2021 № 99/2021/420825195			
Кадастровый номер:		02:22:000000:3586	

1.	Правообладатель (правообладатели):	1.95.	Латипов Ахматсафа Сахибгареевич
2.	Вид, номер и дата государственной регистрации права:	2.95.	Долевая собственность, № 02-04-05/009/2014-976 от 26.06.2014, 1/500
Ограничение прав и обременение объекта недвижимости:			
3.	3.95.1.	вид:	Аренда (в том числе, субаренда)
		дата государственной регистрации:	16.01.2015
		номер государственной регистрации:	04-04/105-05/020/2014-614/2
		срок, на который установлено ограничение прав и обременение объекта недвижимости:	на 49 лет
		лицо, в пользу которого установлено ограничение прав и обременение объекта недвижимости:	Общество с ограниченной ответственностью племзавод "Ленина", ИНН: 0260008756
		основание государственной регистрации:	'Договор аренды земельного доли (пая) сельскохозяйственного назначения' №б/н от 19.12.2014

Государственный регистратор		ФГИС ЕГРН
полное наименование должности	подпись	инициалы, фамилия

М.П.

Земельный участок			
(вид объекта недвижимости)			
Лист № <u> </u> Раздела <u>2</u>	Всего листов раздела <u>2</u> : <u> </u>	Всего разделов: <u> </u>	Всего листов выписки: <u> </u>
30.09.2021 № 99/2021/420825195			
Кадастровый номер:		02:22:000000:3586	

1.	Правообладатель (правообладатели):	1.96.	Мингазова Лилия Наильевна
2.	Вид, номер и дата государственной регистрации права:	2.96.	Долевая собственность, № 02-04-05/009/2014-976 от 26.06.2014, 1/500
Ограничение прав и обременение объекта недвижимости:			
3.	3.96.1.	вид:	Аренда (в том числе, субаренда)
		дата государственной регистрации:	16.01.2015
		номер государственной регистрации:	04-04/105-05/020/2014-614/2
		срок, на который установлено ограничение прав и обременение объекта недвижимости:	на 49 лет
		лицо, в пользу которого установлено ограничение прав и обременение объекта недвижимости:	Общество с ограниченной ответственностью племзавод "Ленина", ИНН: 0260008756
		основание государственной регистрации:	'Договор аренды земельного доли (пая) сельскохозяйственного назначения' №б/н от 19.12.2014

Государственный регистратор		ФГИС ЕГРН
полное наименование должности	подпись	инициалы, фамилия

М.П.

Земельный участок			
(вид объекта недвижимости)			
Лист № <u> </u> Раздела <u>2</u>	Всего листов раздела <u>2</u> : <u> </u>	Всего разделов: <u> </u>	Всего листов выписки: <u> </u>
30.09.2021 № 99/2021/420825195			
Кадастровый номер:		02:22:000000:3586	

1.	Правообладатель (правообладатели):	1.97.	Фаррахов Фанис Нурлыгаянович
2.	Вид, номер и дата государственной регистрации права:	2.97.	Долевая собственность, № 02-04-05/010/2014-081 от 30.06.2014, 1/500
Ограничение прав и обременение объекта недвижимости:			
3.	3.97.1.	вид:	Аренда (в том числе, субаренда)
		дата государственной регистрации:	16.01.2015
		номер государственной регистрации:	04-04/105-05/020/2014-614/2
		срок, на который установлено ограничение прав и обременение объекта недвижимости:	на 49 лет
		лицо, в пользу которого установлено ограничение прав и обременение объекта недвижимости:	Общество с ограниченной ответственностью племзавод "Ленина", ИНН: 0260008756
		основание государственной регистрации:	'Договор аренды земельного доли (пая) сельскохозяйственного назначения' №б/н от 19.12.2014

Государственный регистратор		ФГИС ЕГРН
полное наименование должности	подпись	инициалы, фамилия

М.П.

Земельный участок			
(вид объекта недвижимости)			
Лист № <u> </u> Раздела <u> 2 </u>	Всего листов раздела <u> 2 </u> : <u> </u>	Всего разделов: <u> </u>	Всего листов выписки: <u> </u>
30.09.2021 № 99/2021/420825195			
Кадастровый номер:		02:22:000000:3586	

1.	Правообладатель (правообладатели):	1.98.	Тухватуллина Альфира Фаритовна
2.	Вид, номер и дата государственной регистрации права:	2.98.	Долевая собственность, № 02-04-05/010/2014-197 от 30.06.2014, 1/500
Ограничение прав и обременение объекта недвижимости:			
3.	3.98.1.	вид:	Аренда (в том числе, субаренда)
		дата государственной регистрации:	16.01.2015
		номер государственной регистрации:	04-04/105-05/020/2014-614/2
		срок, на который установлено ограничение прав и обременение объекта недвижимости:	на 49 лет
		лицо, в пользу которого установлено ограничение прав и обременение объекта недвижимости:	Общество с ограниченной ответственностью племзавод "Ленина", ИНН: 0260008756
		основание государственной регистрации:	'Договор аренды земельного доли (пая) сельскохозяйственного назначения' №б/н от 19.12.2014

Государственный регистратор		ФГИС ЕГРН
полное наименование должности	подпись	инициалы, фамилия

М.П.

Земельный участок			
(вид объекта недвижимости)			
Лист № <u> </u> Раздела <u> 2 </u>	Всего листов раздела <u> 2 </u> : <u> </u>	Всего разделов: <u> </u>	Всего листов выписки: <u> </u>
30.09.2021 № 99/2021/420825195			
Кадастровый номер:		02:22:000000:3586	

1.	Правообладатель (правообладатели):	1.99.	Сальманов Халил Лабибович
2.	Вид, номер и дата государственной регистрации права:	2.99.	Долевая собственность, № 02-04-05/010/2014-226 от 30.06.2014, 1/500
Ограничение прав и обременение объекта недвижимости:			
3.	3.99.1.	вид:	Аренда (в том числе, субаренда)
		дата государственной регистрации:	16.01.2015
		номер государственной регистрации:	04-04/105-05/020/2014-614/2
		срок, на который установлено ограничение прав и обременение объекта недвижимости:	на 49 лет
		лицо, в пользу которого установлено ограничение прав и обременение объекта недвижимости:	Общество с ограниченной ответственностью племзавод "Ленина", ИНН: 0260008756
		основание государственной регистрации:	'Договор аренды земельного доли (пая) сельскохозяйственного назначения' №б/н от 19.12.2014

Государственный регистратор		ФГИС ЕГРН
полное наименование должности	подпись	инициалы, фамилия

М.П.

Земельный участок			
(вид объекта недвижимости)			
Лист № ____ Раздела <u>2</u>	Всего листов раздела <u>2</u> : ____	Всего разделов: ____	Всего листов выписки: ____
30.09.2021 № 99/2021/420825195			
Кадастровый номер:		02:22:000000:3586	

1.	Правообладатель (правообладатели):	1.100.	Тимергазина Разия Разифовна
2.	Вид, номер и дата государственной регистрации права:	2.100.	Долевая собственность, № 02-04-05/010/2014-226 от 30.06.2014, 1/500
Ограничение прав и обременение объекта недвижимости:			
3.	3.100.1.	вид:	Аренда (в том числе, субаренда)
		дата государственной регистрации:	16.01.2015
		номер государственной регистрации:	04-04/105-05/020/2014-614/2
		срок, на который установлено ограничение прав и обременение объекта недвижимости:	на 49 лет
		лицо, в пользу которого установлено ограничение прав и обременение объекта недвижимости:	Общество с ограниченной ответственностью племзавод "Ленина", ИНН: 0260008756
		основание государственной регистрации:	'Договор аренды земельного доли (пая) сельскохозяйственного назначения' №б/н от 19.12.2014

Государственный регистратор		ФГИС ЕГРН
полное наименование должности	подпись	инициалы, фамилия

М.П.

Земельный участок			
(вид объекта недвижимости)			
Лист № ____ Раздела <u>2</u>	Всего листов раздела <u>2</u> : ____	Всего разделов: ____	Всего листов выписки: ____
30.09.2021 № 99/2021/420825195			
Кадастровый номер:		02:22:000000:3586	

1.	Правообладатель (правообладатели):	1.101.	Газизова Разия Зиевна
2.	Вид, номер и дата государственной регистрации права:	2.101.	Долевая собственность, № 02-04-05/010/2014-053 от 30.06.2014, 1/500
Ограничение прав и обременение объекта недвижимости:			
3.	3.101.1.	вид:	Аренда (в том числе, субаренда)
		дата государственной регистрации:	16.01.2015
		номер государственной регистрации:	04-04/105-05/020/2014-614/2
		срок, на который установлено ограничение прав и обременение объекта недвижимости:	на 49 лет
		лицо, в пользу которого установлено ограничение прав и обременение объекта недвижимости:	Общество с ограниченной ответственностью племзавод "Ленина", ИНН: 0260008756
		основание государственной регистрации:	'Договор аренды земельного доли (пая) сельскохозяйственного назначения' №б/н от 19.12.2014

Государственный регистратор		ФГИС ЕГРН
полное наименование должности	подпись	инициалы, фамилия

М.П.

Земельный участок			
(вид объекта недвижимости)			
Лист № ____ Раздела <u>2</u>	Всего листов раздела <u>2</u> : ____	Всего разделов: ____	Всего листов выписки: ____
30.09.2021 № 99/2021/420825195			
Кадастровый номер:		02:22:000000:3586	
1. Правообладатель (правообладатели):	1.102.	Габделбасырова Рамиля Анваровна	
2. Вид, номер и дата государственной регистрации права:	2.102.	Долевая собственность, № 02-04-05/010/2014-053 от 30.06.2014, 1/500	
Ограничение прав и обременение объекта недвижимости:			
3. 3.102.1.	вид:	Аренда (в том числе, субаренда)	
	дата государственной регистрации:	16.01.2015	
	номер государственной регистрации:	04-04/105-05/020/2014-614/2	
	срок, на который установлено ограничение прав и обременение объекта недвижимости:	на 49 лет	
	лицо, в пользу которого установлено ограничение прав и обременение объекта недвижимости:	Общество с ограниченной ответственностью племзавод "Ленина", ИНН: 0260008756	
	основание государственной регистрации:	'Договор аренды земельного доли (пая) сельскохозяйственного назначения' №б/н от 19.12.2014	
Государственный регистратор		ФГИС ЕГРН	
полное наименование должности		подпись	
		инициалы, фамилия	

М.П.

Земельный участок			
(вид объекта недвижимости)			
Лист № ____ Раздела <u>2</u>	Всего листов раздела <u>2</u> : ____	Всего разделов: ____	Всего листов выписки: ____
30.09.2021 № 99/2021/420825195			
Кадастровый номер:		02:22:000000:3586	
1. Правообладатель (правообладатели):	1.103.	Басырова Разена Гиниятовна	
2. Вид, номер и дата государственной регистрации права:	2.103.	Долевая собственность, № 02-04-05/010/2014-081 от 30.06.2014, 1/500	
Ограничение прав и обременение объекта недвижимости:			
3. 3.103.1.	вид:	Аренда (в том числе, субаренда)	
	дата государственной регистрации:	16.01.2015	
	номер государственной регистрации:	04-04/105-05/020/2014-614/2	
	срок, на который установлено ограничение прав и обременение объекта недвижимости:	на 49 лет	
	лицо, в пользу которого установлено ограничение прав и обременение объекта недвижимости:	Общество с ограниченной ответственностью племзавод "Ленина", ИНН: 0260008756	
	основание государственной регистрации:	'Договор аренды земельного доли (пая) сельскохозяйственного назначения' №б/н от 19.12.2014	
Государственный регистратор		ФГИС ЕГРН	
полное наименование должности		подпись	
		инициалы, фамилия	

М.П.

Земельный участок			
(вид объекта недвижимости)			
Лист № <u> </u> Раздела <u> 2 </u>	Всего листов раздела <u> 2 </u> : <u> </u>	Всего разделов: <u> </u>	Всего листов выписки: <u> </u>
30.09.2021 № 99/2021/420825195			
Кадастровый номер:		02:22:000000:3586	

1.	Правообладатель (правообладатели):	1.104.	Салимгареева Раузана Шариповна
2.	Вид, номер и дата государственной регистрации права:	2.104.	Долевая собственность, № 02-04-05/010/2014-226 от 30.06.2014, 1/500
Ограничение прав и обременение объекта недвижимости:			
3.	3.104.1.	вид:	Аренда (в том числе, субаренда)
		дата государственной регистрации:	16.01.2015
		номер государственной регистрации:	04-04/105-05/020/2014-614/2
		срок, на который установлено ограничение прав и обременение объекта недвижимости:	на 49 лет
		лицо, в пользу которого установлено ограничение прав и обременение объекта недвижимости:	Общество с ограниченной ответственностью племзавод "Ленина", ИНН: 0260008756
		основание государственной регистрации:	'Договор аренды земельного доли (пая) сельскохозяйственного назначения' №б/н от 19.12.2014

Государственный регистратор		ФГИС ЕГРН
полное наименование должности	подпись	инициалы, фамилия

М.П.

Земельный участок			
(вид объекта недвижимости)			
Лист № <u> </u> Раздела <u> 2 </u>	Всего листов раздела <u> 2 </u> : <u> </u>	Всего разделов: <u> </u>	Всего листов выписки: <u> </u>
30.09.2021 № 99/2021/420825195			
Кадастровый номер:		02:22:000000:3586	

1.	Правообладатель (правообладатели):	1.105.	Салихова Шамсия Бадретдиновна
2.	Вид, номер и дата государственной регистрации права:	2.105.	Долевая собственность, № 02-04-05/010/2014-226 от 30.06.2014, 1/500
Ограничение прав и обременение объекта недвижимости:			
3.	3.105.1.	вид:	Аренда (в том числе, субаренда)
		дата государственной регистрации:	16.01.2015
		номер государственной регистрации:	04-04/105-05/020/2014-614/2
		срок, на который установлено ограничение прав и обременение объекта недвижимости:	на 49 лет
		лицо, в пользу которого установлено ограничение прав и обременение объекта недвижимости:	Общество с ограниченной ответственностью племзавод "Ленина", ИНН: 0260008756
		основание государственной регистрации:	'Договор аренды земельного доли (пая) сельскохозяйственного назначения' №б/н от 19.12.2014

Государственный регистратор		ФГИС ЕГРН
полное наименование должности	подпись	инициалы, фамилия

М.П.

Земельный участок			
(вид объекта недвижимости)			
Лист № ____ Раздела <u>2</u>	Всего листов раздела <u>2</u> : ____	Всего разделов: ____	Всего листов выписки: ____
30.09.2021 № 99/2021/420825195			
Кадастровый номер:		02:22:000000:3586	

1.	Правообладатель (правообладатели):	1.106.	Салимянова Зугра Сабировна
2.	Вид, номер и дата государственной регистрации права:	2.106.	Долевая собственность, № 02-04-05/010/2014-226 от 30.06.2014, 1/500
Ограничение прав и обременение объекта недвижимости:			
3.	3.106.1.	вид:	Аренда (в том числе, субаренда)
		дата государственной регистрации:	16.01.2015
		номер государственной регистрации:	04-04/105-05/020/2014-614/2
		срок, на который установлено ограничение прав и обременение объекта недвижимости:	на 49 лет
		лицо, в пользу которого установлено ограничение прав и обременение объекта недвижимости:	Общество с ограниченной ответственностью племзавод "Ленина", ИНН: 0260008756
		основание государственной регистрации:	'Договор аренды земельного доли (пая) сельскохозяйственного назначения' №б/н от 19.12.2014

Государственный регистратор		ФГИС ЕГРН
полное наименование должности	подпись	инициалы, фамилия

М.П.

Земельный участок			
(вид объекта недвижимости)			
Лист № ____ Раздела <u>2</u>	Всего листов раздела <u>2</u> : ____	Всего разделов: ____	Всего листов выписки: ____
30.09.2021 № 99/2021/420825195			
Кадастровый номер:		02:22:000000:3586	

1.	Правообладатель (правообладатели):	1.107.	Фархутдинов Рим Фанурович
2.	Вид, номер и дата государственной регистрации права:	2.107.	Долевая собственность, № 02-04-05/010/2014-197 от 30.06.2014, 1/500
Ограничение прав и обременение объекта недвижимости:			
3.	3.107.1.	вид:	Аренда (в том числе, субаренда)
		дата государственной регистрации:	16.01.2015
		номер государственной регистрации:	04-04/105-05/020/2014-614/2
		срок, на который установлено ограничение прав и обременение объекта недвижимости:	на 49 лет
		лицо, в пользу которого установлено ограничение прав и обременение объекта недвижимости:	Общество с ограниченной ответственностью племзавод "Ленина", ИНН: 0260008756
		основание государственной регистрации:	'Договор аренды земельного доли (пая) сельскохозяйственного назначения' №б/н от 19.12.2014

Государственный регистратор		ФГИС ЕГРН
полное наименование должности	подпись	инициалы, фамилия

М.П.

Земельный участок			
(вид объекта недвижимости)			
Лист № ____ Раздела <u>2</u>	Всего листов раздела <u>2</u> : ____	Всего разделов: ____	Всего листов выписки: ____
30.09.2021 № 99/2021/420825195			
Кадастровый номер:		02:22:000000:3586	

1.	Правообладатель (правообладатели):	1.108.	Тимиршина Люся Сафиновна
2.	Вид, номер и дата государственной регистрации права:	2.108.	Долевая собственность, № 02-04-05/010/2014-197 от 30.06.2014, 1/500
Ограничение прав и обременение объекта недвижимости:			
3.	3.108.1.	вид:	Аренда (в том числе, субаренда)
		дата государственной регистрации:	16.01.2015
		номер государственной регистрации:	04-04/105-05/020/2014-614/2
		срок, на который установлено ограничение прав и обременение объекта недвижимости:	на 49 лет
		лицо, в пользу которого установлено ограничение прав и обременение объекта недвижимости:	Общество с ограниченной ответственностью племзавод "Ленина", ИНН: 0260008756
		основание государственной регистрации:	'Договор аренды земельного доли (пая) сельскохозяйственного назначения' №б/н от 19.12.2014

Государственный регистратор		ФГИС ЕГРН
полное наименование должности	подпись	инициалы, фамилия

М.П.

Земельный участок			
(вид объекта недвижимости)			
Лист № ____ Раздела <u>2</u>	Всего листов раздела <u>2</u> : ____	Всего разделов: ____	Всего листов выписки: ____
30.09.2021 № 99/2021/420825195			
Кадастровый номер:		02:22:000000:3586	

1.	Правообладатель (правообладатели):	1.109.	Биктемиров Мидхад Миатович
2.	Вид, номер и дата государственной регистрации права:	2.109.	Долевая собственность, № 02-04-05/010/2014-081 от 30.06.2014, 1/500
Ограничение прав и обременение объекта недвижимости:			
3.	3.109.1.	вид:	Аренда (в том числе, субаренда)
		дата государственной регистрации:	16.01.2015
		номер государственной регистрации:	04-04/105-05/020/2014-614/2
		срок, на который установлено ограничение прав и обременение объекта недвижимости:	на 49 лет
		лицо, в пользу которого установлено ограничение прав и обременение объекта недвижимости:	Общество с ограниченной ответственностью племзавод "Ленина", ИНН: 0260008756
		основание государственной регистрации:	'Договор аренды земельного доли (пая) сельскохозяйственного назначения' №б/н от 19.12.2014

Государственный регистратор		ФГИС ЕГРН
полное наименование должности	подпись	инициалы, фамилия

М.П.

Земельный участок			
(вид объекта недвижимости)			
Лист № <u> </u> Раздела <u>2</u>	Всего листов раздела <u>2</u> : <u> </u>	Всего разделов: <u> </u>	Всего листов выписки: <u> </u>
30.09.2021 № 99/2021/420825195			
Кадастровый номер:		02:22:000000:3586	

1.	Правообладатель (правообладатели):	1.110.	Тухватуллина Раушания Мугаллимовна
2.	Вид, номер и дата государственной регистрации права:	2.110.	Долевая собственность, № 02-04-05/010/2014-226 от 30.06.2014, 1/500
Ограничение прав и обременение объекта недвижимости:			
3.	3.110.1.	вид:	Аренда (в том числе, субаренда)
		дата государственной регистрации:	16.01.2015
		номер государственной регистрации:	04-04/105-05/020/2014-614/2
		срок, на который установлено ограничение прав и обременение объекта недвижимости:	на 49 лет
		лицо, в пользу которого установлено ограничение прав и обременение объекта недвижимости:	Общество с ограниченной ответственностью племзавод "Ленина", ИНН: 0260008756
		основание государственной регистрации:	'Договор аренды земельного доли (пая) сельскохозяйственного назначения' №б/н от 19.12.2014

Государственный регистратор		ФГИС ЕГРН
полное наименование должности	подпись	инициалы, фамилия

М.П.

Земельный участок			
(вид объекта недвижимости)			
Лист № <u> </u> Раздела <u>2</u>	Всего листов раздела <u>2</u> : <u> </u>	Всего разделов: <u> </u>	Всего листов выписки: <u> </u>
30.09.2021 № 99/2021/420825195			
Кадастровый номер:		02:22:000000:3586	

1.	Правообладатель (правообладатели):	1.111.	Бикмайкин Арифутла Закирович
2.	Вид, номер и дата государственной регистрации права:	2.111.	Долевая собственность, № 02-04-05/010/2014-081 от 30.06.2014, 1/500
Ограничение прав и обременение объекта недвижимости:			
3.	3.111.1.	вид:	Аренда (в том числе, субаренда)
		дата государственной регистрации:	16.01.2015
		номер государственной регистрации:	04-04/105-05/020/2014-614/2
		срок, на который установлено ограничение прав и обременение объекта недвижимости:	на 49 лет
		лицо, в пользу которого установлено ограничение прав и обременение объекта недвижимости:	Общество с ограниченной ответственностью племзавод "Ленина", ИНН: 0260008756
		основание государственной регистрации:	'Договор аренды земельного доли (пая) сельскохозяйственного назначения' №б/н от 19.12.2014

Государственный регистратор		ФГИС ЕГРН
полное наименование должности	подпись	инициалы, фамилия

М.П.

Земельный участок			
(вид объекта недвижимости)			
Лист № ____ Раздела <u>2</u>	Всего листов раздела <u>2</u> : ____	Всего разделов: ____	Всего листов выписки: ____
30.09.2021 № 99/2021/420825195			
Кадастровый номер:		02:22:000000:3586	

1.	Правообладатель (правообладатели):	1.112.	Галиев Ильшат Галиханович
2.	Вид, номер и дата государственной регистрации права:	2.112.	Долевая собственность, № 02-04-05/010/2014-081 от 30.06.2014, 1/500
Ограничение прав и обременение объекта недвижимости:			
3.	3.112.1.	вид:	Аренда (в том числе, субаренда)
		дата государственной регистрации:	16.01.2015
		номер государственной регистрации:	04-04/105-05/020/2014-614/2
		срок, на который установлено ограничение прав и обременение объекта недвижимости:	на 49 лет
		лицо, в пользу которого установлено ограничение прав и обременение объекта недвижимости:	Общество с ограниченной ответственностью племзавод "Ленина", ИНН: 0260008756
		основание государственной регистрации:	'Договор аренды земельного доли (пая) сельскохозяйственного назначения' №б/н от 19.12.2014

Государственный регистратор		ФГИС ЕГРН
полное наименование должности	подпись	инициалы, фамилия

М.П.

Земельный участок			
(вид объекта недвижимости)			
Лист № ____ Раздела <u>2</u>	Всего листов раздела <u>2</u> : ____	Всего разделов: ____	Всего листов выписки: ____
30.09.2021 № 99/2021/420825195			
Кадастровый номер:		02:22:000000:3586	

1.	Правообладатель (правообладатели):	1.113.	Габидуллина Гадила Тагирьяновна
2.	Вид, номер и дата государственной регистрации права:	2.113.	Долевая собственность, № 02-04-05/010/2014-053 от 30.06.2014, 1/500
Ограничение прав и обременение объекта недвижимости:			
3.	3.113.1.	вид:	Аренда (в том числе, субаренда)
		дата государственной регистрации:	16.01.2015
		номер государственной регистрации:	04-04/105-05/020/2014-614/2
		срок, на который установлено ограничение прав и обременение объекта недвижимости:	на 49 лет
		лицо, в пользу которого установлено ограничение прав и обременение объекта недвижимости:	Общество с ограниченной ответственностью племзавод "Ленина", ИНН: 0260008756
		основание государственной регистрации:	'Договор аренды земельного доли (пая) сельскохозяйственного назначения' №б/н от 19.12.2014

Государственный регистратор		ФГИС ЕГРН
полное наименование должности	подпись	инициалы, фамилия

М.П.

Земельный участок			
(вид объекта недвижимости)			
Лист № <u> </u> Раздела <u> 2 </u>	Всего листов раздела <u> 2 </u> : <u> </u>	Всего разделов: <u> </u>	Всего листов выписки: <u> </u>
30.09.2021 № 99/2021/420825195			
Кадастровый номер:		02:22:000000:3586	

1.	Правообладатель (правообладатели):	1.114.	Гайнетдинова Асия Шайхелисламовна
2.	Вид, номер и дата государственной регистрации права:	2.114.	Долевая собственность, № 02-04-05/010/2014-081 от 30.06.2014, 1/500
Ограничение прав и обременение объекта недвижимости:			
3.	3.114.1.	вид:	Аренда (в том числе, субаренда)
		дата государственной регистрации:	16.01.2015
		номер государственной регистрации:	04-04/105-05/020/2014-614/2
		срок, на который установлено ограничение прав и обременение объекта недвижимости:	на 49 лет
		лицо, в пользу которого установлено ограничение прав и обременение объекта недвижимости:	Общество с ограниченной ответственностью племзавод "Ленина", ИНН: 0260008756
		основание государственной регистрации:	'Договор аренды земельного доли (пая) сельскохозяйственного назначения' №б/н от 19.12.2014

Государственный регистратор		ФГИС ЕГРН
полное наименование должности	подпись	инициалы, фамилия

М.П.

Земельный участок			
(вид объекта недвижимости)			
Лист № <u> </u> Раздела <u> 2 </u>	Всего листов раздела <u> 2 </u> : <u> </u>	Всего разделов: <u> </u>	Всего листов выписки: <u> </u>
30.09.2021 № 99/2021/420825195			
Кадастровый номер:		02:22:000000:3586	

1.	Правообладатель (правообладатели):	1.115.	Габдрахманова Фанзила Флисовна
2.	Вид, номер и дата государственной регистрации права:	2.115.	Долевая собственность, № 02-04-05/010/2014-053 от 30.06.2014, 1/500
Ограничение прав и обременение объекта недвижимости:			
3.	3.115.1.	вид:	Аренда (в том числе, субаренда)
		дата государственной регистрации:	16.01.2015
		номер государственной регистрации:	04-04/105-05/020/2014-614/2
		срок, на который установлено ограничение прав и обременение объекта недвижимости:	на 49 лет
		лицо, в пользу которого установлено ограничение прав и обременение объекта недвижимости:	Общество с ограниченной ответственностью племзавод "Ленина", ИНН: 0260008756
		основание государственной регистрации:	'Договор аренды земельного доли (пая) сельскохозяйственного назначения' №б/н от 19.12.2014

Государственный регистратор		ФГИС ЕГРН
полное наименование должности	подпись	инициалы, фамилия

М.П.

Земельный участок			
(вид объекта недвижимости)			
Лист № <u> </u> Раздела <u> 2 </u>	Всего листов раздела <u> 2 </u> : <u> </u>	Всего разделов: <u> </u>	Всего листов выписки: <u> </u>
30.09.2021 № 99/2021/420825195			
Кадастровый номер:		02:22:000000:3586	

1.	Правообладатель (правообладатели):	1.116.	Гайнетдинова Хадича Назмутдиновна
2.	Вид, номер и дата государственной регистрации права:	2.116.	Долевая собственность, № 02-04-05/010/2014-053 от 30.06.2014, 1/500
Ограничение прав и обременение объекта недвижимости:			
3.	3.116.1.	вид:	Аренда (в том числе, субаренда)
		дата государственной регистрации:	16.01.2015
		номер государственной регистрации:	04-04/105-05/020/2014-614/2
		срок, на который установлено ограничение прав и обременение объекта недвижимости:	на 49 лет
		лицо, в пользу которого установлено ограничение прав и обременение объекта недвижимости:	Общество с ограниченной ответственностью племзавод "Ленина", ИНН: 0260008756
		основание государственной регистрации:	'Договор аренды земельного доли (пая) сельскохозяйственного назначения' №б/н от 19.12.2014

Государственный регистратор		ФГИС ЕГРН
полное наименование должности	подпись	инициалы, фамилия

М.П.

Земельный участок			
(вид объекта недвижимости)			
Лист № <u> </u> Раздела <u> 2 </u>	Всего листов раздела <u> 2 </u> : <u> </u>	Всего разделов: <u> </u>	Всего листов выписки: <u> </u>
30.09.2021 № 99/2021/420825195			
Кадастровый номер:		02:22:000000:3586	

1.	Правообладатель (правообладатели):	1.117.	Тухватуллин Марат Мавлавинович
2.	Вид, номер и дата государственной регистрации права:	2.117.	Долевая собственность, № 02-04-05/010/2014-197 от 30.06.2014, 1/500
Ограничение прав и обременение объекта недвижимости:			
3.	3.117.1.	вид:	Аренда (в том числе, субаренда)
		дата государственной регистрации:	16.01.2015
		номер государственной регистрации:	04-04/105-05/020/2014-614/2
		срок, на который установлено ограничение прав и обременение объекта недвижимости:	на 49 лет
		лицо, в пользу которого установлено ограничение прав и обременение объекта недвижимости:	Общество с ограниченной ответственностью племзавод "Ленина", ИНН: 0260008756
		основание государственной регистрации:	'Договор аренды земельного доли (пая) сельскохозяйственного назначения' №б/н от 19.12.2014

Государственный регистратор		ФГИС ЕГРН
полное наименование должности	подпись	инициалы, фамилия

М.П.

Земельный участок			
(вид объекта недвижимости)			
Лист № ____ Раздела <u>2</u>	Всего листов раздела <u>2</u> : ____	Всего разделов: ____	Всего листов выписки: ____
30.09.2021 № 99/2021/420825195			
Кадастровый номер:		02:22:000000:3586	

1.	Правообладатель (правообладатели):	1.118.	Галиев Фагит Закиевич
2.	Вид, номер и дата государственной регистрации права:	2.118.	Долевая собственность, № 02-04-05/010/2014-081 от 30.06.2014, 1/500
Ограничение прав и обременение объекта недвижимости:			
3.	3.118.1.	вид:	Аренда (в том числе, субаренда)
		дата государственной регистрации:	16.01.2015
		номер государственной регистрации:	04-04/105-05/020/2014-614/2
		срок, на который установлено ограничение прав и обременение объекта недвижимости:	на 49 лет
		лицо, в пользу которого установлено ограничение прав и обременение объекта недвижимости:	Общество с ограниченной ответственностью племзавод "Ленина", ИНН: 0260008756
		основание государственной регистрации:	'Договор аренды земельного доли (пая) сельскохозяйственного назначения' №б/н от 19.12.2014

Государственный регистратор		ФГИС ЕГРН
полное наименование должности	подпись	инициалы, фамилия

М.П.

Земельный участок			
(вид объекта недвижимости)			
Лист № ____ Раздела <u>2</u>	Всего листов раздела <u>2</u> : ____	Всего разделов: ____	Всего листов выписки: ____
30.09.2021 № 99/2021/420825195			
Кадастровый номер:		02:22:000000:3586	

1.	Правообладатель (правообладатели):	1.119.	Газизов Фануз Шарафисламович
2.	Вид, номер и дата государственной регистрации права:	2.119.	Долевая собственность, № 02-04-05/010/2014-053 от 30.06.2014, 1/500
Ограничение прав и обременение объекта недвижимости:			
3.	3.119.1.	вид:	Аренда (в том числе, субаренда)
		дата государственной регистрации:	16.01.2015
		номер государственной регистрации:	04-04/105-05/020/2014-614/2
		срок, на который установлено ограничение прав и обременение объекта недвижимости:	на 49 лет
		лицо, в пользу которого установлено ограничение прав и обременение объекта недвижимости:	Общество с ограниченной ответственностью племзавод "Ленина", ИНН: 0260008756
		основание государственной регистрации:	'Договор аренды земельного доли (пая) сельскохозяйственного назначения' №б/н от 19.12.2014

Государственный регистратор		ФГИС ЕГРН
полное наименование должности	подпись	инициалы, фамилия

М.П.

Земельный участок			
(вид объекта недвижимости)			
Лист № ____ Раздела <u>2</u>	Всего листов раздела <u>2</u> : ____	Всего разделов: ____	Всего листов выписки: ____
30.09.2021 № 99/2021/420825195			
Кадастровый номер:		02:22:000000:3586	

1.	Правообладатель (правообладатели):	1.120.	Бахтгараев Фарит Салимьярович
2.	Вид, номер и дата государственной регистрации права:	2.120.	Долевая собственность, № 02-04-05/010/2014-197 от 30.06.2014, 1/500
Ограничение прав и обременение объекта недвижимости:			
3.	3.120.1.	вид:	Аренда (в том числе, субаренда)
		дата государственной регистрации:	16.01.2015
		номер государственной регистрации:	04-04/105-05/020/2014-614/2
		срок, на который установлено ограничение прав и обременение объекта недвижимости:	на 49 лет
		лицо, в пользу которого установлено ограничение прав и обременение объекта недвижимости:	Общество с ограниченной ответственностью племзавод "Ленина", ИНН: 0260008756
		основание государственной регистрации:	'Договор аренды земельного доли (пая) сельскохозяйственного назначения' №б/н от 19.12.2014

Государственный регистратор		ФГИС ЕГРН
полное наименование должности	подпись	инициалы, фамилия

М.П.

Земельный участок			
(вид объекта недвижимости)			
Лист № ____ Раздела <u>2</u>	Всего листов раздела <u>2</u> : ____	Всего разделов: ____	Всего листов выписки: ____
30.09.2021 № 99/2021/420825195			
Кадастровый номер:		02:22:000000:3586	

1.	Правообладатель (правообладатели):	1.121.	Фаррахова Фанзиля Закиевна
2.	Вид, номер и дата государственной регистрации права:	2.121.	Долевая собственность, № 02-04-05/010/2014-197 от 30.06.2014, 1/500
Ограничение прав и обременение объекта недвижимости:			
3.	3.121.1.	вид:	Аренда (в том числе, субаренда)
		дата государственной регистрации:	16.01.2015
		номер государственной регистрации:	04-04/105-05/020/2014-614/2
		срок, на который установлено ограничение прав и обременение объекта недвижимости:	на 49 лет
		лицо, в пользу которого установлено ограничение прав и обременение объекта недвижимости:	Общество с ограниченной ответственностью племзавод "Ленина", ИНН: 0260008756
		основание государственной регистрации:	'Договор аренды земельного доли (пая) сельскохозяйственного назначения' №б/н от 19.12.2014

Государственный регистратор		ФГИС ЕГРН
полное наименование должности	подпись	инициалы, фамилия

М.П.

Земельный участок			
(вид объекта недвижимости)			
Лист № ____ Раздела <u>2</u>	Всего листов раздела <u>2</u> : ____	Всего разделов: ____	Всего листов выписки: ____
30.09.2021 № 99/2021/420825195			
Кадастровый номер:		02:22:000000:3586	

1.	Правообладатель (правообладатели):	1.122.	Габидуллина Тарзима Ахматясовиевна
2.	Вид, номер и дата государственной регистрации права:	2.122.	Долевая собственность, № 02-04-05/010/2014-053 от 30.06.2014, 1/500
Ограничение прав и обременение объекта недвижимости:			
3.	3.122.1.	вид:	Аренда (в том числе, субаренда)
		дата государственной регистрации:	16.01.2015
		номер государственной регистрации:	04-04/105-05/020/2014-614/2
		срок, на который установлено ограничение прав и обременение объекта недвижимости:	на 49 лет
		лицо, в пользу которого установлено ограничение прав и обременение объекта недвижимости:	Общество с ограниченной ответственностью племзавод "Ленина", ИНН: 0260008756
		основание государственной регистрации:	'Договор аренды земельного доли (пая) сельскохозяйственного назначения' №б/н от 19.12.2014

Государственный регистратор		ФГИС ЕГРН
полное наименование должности	подпись	инициалы, фамилия

М.П.

Земельный участок			
(вид объекта недвижимости)			
Лист № ____ Раздела <u>2</u>	Всего листов раздела <u>2</u> : ____	Всего разделов: ____	Всего листов выписки: ____
30.09.2021 № 99/2021/420825195			
Кадастровый номер:		02:22:000000:3586	

1.	Правообладатель (правообладатели):	1.123.	Курбанова Рафиля Бариевна
2.	Вид, номер и дата государственной регистрации права:	2.123.	Долевая собственность, № 02-04-05/010/2014-053 от 30.06.2014, 1/500
Ограничение прав и обременение объекта недвижимости:			
3.	3.123.1.	вид:	Аренда (в том числе, субаренда)
		дата государственной регистрации:	16.01.2015
		номер государственной регистрации:	04-04/105-05/020/2014-614/2
		срок, на который установлено ограничение прав и обременение объекта недвижимости:	на 49 лет
		лицо, в пользу которого установлено ограничение прав и обременение объекта недвижимости:	Общество с ограниченной ответственностью племзавод "Ленина", ИНН: 0260008756
		основание государственной регистрации:	'Договор аренды земельного доли (пая) сельскохозяйственного назначения' №б/н от 19.12.2014

Государственный регистратор		ФГИС ЕГРН
полное наименование должности	подпись	инициалы, фамилия

М.П.

Земельный участок			
(вид объекта недвижимости)			
Лист № ____ Раздела <u>2</u>	Всего листов раздела <u>2</u> : ____	Всего разделов: ____	Всего листов выписки: ____
30.09.2021 № 99/2021/420825195			
Кадастровый номер:		02:22:000000:3586	

1.	Правообладатель (правообладатели):	1.124.	Фаррахова Илюся Назаровна
2.	Вид, номер и дата государственной регистрации права:	2.124.	Долевая собственность, № 02-04-05/010/2014-197 от 30.06.2014, 1/250
Ограничение прав и обременение объекта недвижимости:			
3.	3.124.1.	вид:	Аренда (в том числе, субаренда)
		дата государственной регистрации:	16.01.2015
		номер государственной регистрации:	04-04/105-05/020/2014-614/2
		срок, на который установлено ограничение прав и обременение объекта недвижимости:	на 49 лет
		лицо, в пользу которого установлено ограничение прав и обременение объекта недвижимости:	Общество с ограниченной ответственностью племзавод "Ленина", ИНН: 0260008756
		основание государственной регистрации:	'Договор аренды земельного доли (пая) сельскохозяйственного назначения' №б/н от 19.12.2014

Государственный регистратор		ФГИС ЕГРН
полное наименование должности	подпись	инициалы, фамилия

М.П.

Земельный участок			
(вид объекта недвижимости)			
Лист № ____ Раздела <u>2</u>	Всего листов раздела <u>2</u> : ____	Всего разделов: ____	Всего листов выписки: ____
30.09.2021 № 99/2021/420825195			
Кадастровый номер:		02:22:000000:3586	

1.	Правообладатель (правообладатели):	1.125.	Габидуллина Фаягуль Фаузиевна
2.	Вид, номер и дата государственной регистрации права:	2.125.	Долевая собственность, № 02-04-05/010/2014-053 от 30.06.2014, 1/500
Ограничение прав и обременение объекта недвижимости:			
3.	3.125.1.	вид:	Аренда (в том числе, субаренда)
		дата государственной регистрации:	16.01.2015
		номер государственной регистрации:	04-04/105-05/020/2014-614/2
		срок, на который установлено ограничение прав и обременение объекта недвижимости:	на 49 лет
		лицо, в пользу которого установлено ограничение прав и обременение объекта недвижимости:	Общество с ограниченной ответственностью племзавод "Ленина", ИНН: 0260008756
		основание государственной регистрации:	'Договор аренды земельного доли (пая) сельскохозяйственного назначения' №б/н от 19.12.2014

Государственный регистратор		ФГИС ЕГРН
полное наименование должности	подпись	инициалы, фамилия

М.П.

Земельный участок			
(вид объекта недвижимости)			
Лист № ____ Раздела <u>2</u>	Всего листов раздела <u>2</u> : ____	Всего разделов: ____	Всего листов выписки: ____
30.09.2021 № 99/2021/420825195			
Кадастровый номер:		02:22:000000:3586	

1.	Правообладатель (правообладатели):	1.126.	Тухватуллин Алмаз Назипович
2.	Вид, номер и дата государственной регистрации права:	2.126.	Долевая собственность, № 02-04-05/010/2014-197 от 30.06.2014, 1/500
Ограничение прав и обременение объекта недвижимости:			
3.	3.126.1.	вид:	Аренда (в том числе, субаренда)
		дата государственной регистрации:	16.01.2015
		номер государственной регистрации:	04-04/105-05/020/2014-614/2
		срок, на который установлено ограничение прав и обременение объекта недвижимости:	на 49 лет
		лицо, в пользу которого установлено ограничение прав и обременение объекта недвижимости:	Общество с ограниченной ответственностью племзавод "Ленина", ИНН: 0260008756
		основание государственной регистрации:	'Договор аренды земельного доли (пая) сельскохозяйственного назначения' №б/н от 19.12.2014

Государственный регистратор		ФГИС ЕГРН
полное наименование должности	подпись	инициалы, фамилия

М.П.

Земельный участок			
(вид объекта недвижимости)			
Лист № ____ Раздела <u>2</u>	Всего листов раздела <u>2</u> : ____	Всего разделов: ____	Всего листов выписки: ____
30.09.2021 № 99/2021/420825195			
Кадастровый номер:		02:22:000000:3586	

1.	Правообладатель (правообладатели):	1.127.	Салихова Фанида Кашфелбаяновна
2.	Вид, номер и дата государственной регистрации права:	2.127.	Долевая собственность, № 02-04-05/010/2014-226 от 30.06.2014, 1/500
Ограничение прав и обременение объекта недвижимости:			
3.	3.127.1.	вид:	Аренда (в том числе, субаренда)
		дата государственной регистрации:	16.01.2015
		номер государственной регистрации:	04-04/105-05/020/2014-614/2
		срок, на который установлено ограничение прав и обременение объекта недвижимости:	на 49 лет
		лицо, в пользу которого установлено ограничение прав и обременение объекта недвижимости:	Общество с ограниченной ответственностью племзавод "Ленина", ИНН: 0260008756
		основание государственной регистрации:	'Договор аренды земельного доли (пая) сельскохозяйственного назначения' №б/н от 19.12.2014

Государственный регистратор		ФГИС ЕГРН
полное наименование должности	подпись	инициалы, фамилия

М.П.

Земельный участок			
(вид объекта недвижимости)			
Лист № ____ Раздела <u>2</u>	Всего листов раздела <u>2</u> : ____	Всего разделов: ____	Всего листов выписки: ____
30.09.2021 № 99/2021/420825195			
Кадастровый номер:		02:22:000000:3586	

1.	Правообладатель (правообладатели):	1.128.	Кудакаев Ильдар Вализянович
2.	Вид, номер и дата государственной регистрации права:	2.128.	Долевая собственность, № 02-04-05/010/2014-053 от 30.06.2014, 1/500
Ограничение прав и обременение объекта недвижимости:			
3.	3.128.1.	вид:	Аренда (в том числе, субаренда)
		дата государственной регистрации:	16.01.2015
		номер государственной регистрации:	04-04/105-05/020/2014-614/2
		срок, на который установлено ограничение прав и обременение объекта недвижимости:	на 49 лет
		лицо, в пользу которого установлено ограничение прав и обременение объекта недвижимости:	Общество с ограниченной ответственностью племзавод "Ленина", ИНН: 0260008756
		основание государственной регистрации:	'Договор аренды земельного доли (пая) сельскохозяйственного назначения' №б/н от 19.12.2014

Государственный регистратор		ФГИС ЕГРН
полное наименование должности	подпись	инициалы, фамилия

М.П.

Земельный участок			
(вид объекта недвижимости)			
Лист № ____ Раздела <u>2</u>	Всего листов раздела <u>2</u> : ____	Всего разделов: ____	Всего листов выписки: ____
30.09.2021 № 99/2021/420825195			
Кадастровый номер:		02:22:000000:3586	

1.	Правообладатель (правообладатели):	1.129.	Гайнтдинова Буляк Зайнетдиновна
2.	Вид, номер и дата государственной регистрации права:	2.129.	Долевая собственность, № 02-04-05/010/2014-081 от 30.06.2014, 1/500
Ограничение прав и обременение объекта недвижимости:			
3.	3.129.1.	вид:	Аренда (в том числе, субаренда)
		дата государственной регистрации:	16.01.2015
		номер государственной регистрации:	04-04/105-05/020/2014-614/2
		срок, на который установлено ограничение прав и обременение объекта недвижимости:	на 49 лет
		лицо, в пользу которого установлено ограничение прав и обременение объекта недвижимости:	Общество с ограниченной ответственностью племзавод "Ленина", ИНН: 0260008756
		основание государственной регистрации:	'Договор аренды земельного доли (пая) сельскохозяйственного назначения' №б/н от 19.12.2014

Государственный регистратор		ФГИС ЕГРН
полное наименование должности	подпись	инициалы, фамилия

М.П.

Земельный участок			
(вид объекта недвижимости)			
Лист № ____ Раздела <u>2</u>	Всего листов раздела <u>2</u> : ____	Всего разделов: ____	Всего листов выписки: ____
30.09.2021 № 99/2021/420825195			
Кадастровый номер:		02:22:000000:3586	
1.	Правообладатель (правообладатели):	1.130.	Файзеров Ильнур Шакирьянович
2.	Вид, номер и дата государственной регистрации права:	2.130.	Долевая собственность, № 02-04-05/010/2014-310 от 01.07.2014, 1/500
Ограничение прав и обременение объекта недвижимости:			
3.	3.130.1.	вид:	Аренда (в том числе, субаренда)
		дата государственной регистрации:	16.01.2015
		номер государственной регистрации:	04-04/105-05/020/2014-614/2
		срок, на который установлено ограничение прав и обременение объекта недвижимости:	на 49 лет
		лицо, в пользу которого установлено ограничение прав и обременение объекта недвижимости:	Общество с ограниченной ответственностью племзавод "Ленина", ИНН: 0260008756
		основание государственной регистрации:	'Договор аренды земельного доли (пая) сельскохозяйственного назначения' №б/н от 19.12.2014
Государственный регистратор		ФГИС ЕГРН	
полное наименование должности		подпись	
		инициалы, фамилия	

М.П.

Земельный участок			
(вид объекта недвижимости)			
Лист № ____ Раздела <u>2</u>	Всего листов раздела <u>2</u> : ____	Всего разделов: ____	Всего листов выписки: ____
30.09.2021 № 99/2021/420825195			
Кадастровый номер:		02:22:000000:3586	
1.	Правообладатель (правообладатели):	1.131.	Сальманова Эльвера Рафисовна
2.	Вид, номер и дата государственной регистрации права:	2.131.	Долевая собственность, № 02-04-05/010/2014-257 от 01.07.2014, 1/500
Ограничение прав и обременение объекта недвижимости:			
3.	3.131.1.	вид:	Аренда (в том числе, субаренда)
		дата государственной регистрации:	16.01.2015
		номер государственной регистрации:	04-04/105-05/020/2014-614/2
		срок, на который установлено ограничение прав и обременение объекта недвижимости:	на 49 лет
		лицо, в пользу которого установлено ограничение прав и обременение объекта недвижимости:	Общество с ограниченной ответственностью племзавод "Ленина", ИНН: 0260008756
		основание государственной регистрации:	'Договор аренды земельного доли (пая) сельскохозяйственного назначения' №б/н от 19.12.2014
Государственный регистратор		ФГИС ЕГРН	
полное наименование должности		подпись	
		инициалы, фамилия	

М.П.

Земельный участок			
(вид объекта недвижимости)			
Лист № <u> </u> Раздела <u> 2 </u>	Всего листов раздела <u> 2 </u> : <u> </u>	Всего разделов: <u> </u>	Всего листов выписки: <u> </u>
30.09.2021 № 99/2021/420825195			
Кадастровый номер:		02:22:000000:3586	

1.	Правообладатель (правообладатели):	1.132.	Даутов Фаудат Лотфрахманович
2.	Вид, номер и дата государственной регистрации права:	2.132.	Долевая собственность, № 02-04-05/010/2014-432 от 01.07.2014, 1/500
Ограничение прав и обременение объекта недвижимости:			
3.	3.132.1.	вид:	Аренда (в том числе, субаренда)
		дата государственной регистрации:	16.01.2015
		номер государственной регистрации:	04-04/105-05/020/2014-614/2
		срок, на который установлено ограничение прав и обременение объекта недвижимости:	на 49 лет
		лицо, в пользу которого установлено ограничение прав и обременение объекта недвижимости:	Общество с ограниченной ответственностью племзавод "Ленина", ИНН: 0260008756
		основание государственной регистрации:	'Договор аренды земельного доли (пая) сельскохозяйственного назначения' №б/н от 19.12.2014

Государственный регистратор		ФГИС ЕГРН
полное наименование должности	подпись	инициалы, фамилия

М.П.

Земельный участок			
(вид объекта недвижимости)			
Лист № <u> </u> Раздела <u> 2 </u>	Всего листов раздела <u> 2 </u> : <u> </u>	Всего разделов: <u> </u>	Всего листов выписки: <u> </u>
30.09.2021 № 99/2021/420825195			
Кадастровый номер:		02:22:000000:3586	

1.	Правообладатель (правообладатели):	1.133.	Фазулина Флида Флюоровна
2.	Вид, номер и дата государственной регистрации права:	2.133.	Долевая собственность, № 02-04-05/010/2014-310 от 01.07.2014, 1/500
Ограничение прав и обременение объекта недвижимости:			
3.	3.133.1.	вид:	Аренда (в том числе, субаренда)
		дата государственной регистрации:	16.01.2015
		номер государственной регистрации:	04-04/105-05/020/2014-614/2
		срок, на который установлено ограничение прав и обременение объекта недвижимости:	на 49 лет
		лицо, в пользу которого установлено ограничение прав и обременение объекта недвижимости:	Общество с ограниченной ответственностью племзавод "Ленина", ИНН: 0260008756
		основание государственной регистрации:	'Договор аренды земельного доли (пая) сельскохозяйственного назначения' №б/н от 19.12.2014

Государственный регистратор		ФГИС ЕГРН
полное наименование должности	подпись	инициалы, фамилия

М.П.

Земельный участок			
(вид объекта недвижимости)			
Лист № ____ Раздела <u>2</u>	Всего листов раздела <u>2</u> : ____	Всего разделов: ____	Всего листов выписки: ____
30.09.2021 № 99/2021/420825195			
Кадастровый номер:		02:22:000000:3586	

1.	Правообладатель (правообладатели):	1.134.	Махмутов Мубарак Махмутьянович
2.	Вид, номер и дата государственной регистрации права:	2.134.	Долевая собственность, № 02-04-05/010/2014-310 от 01.07.2014, 1/500
Ограничение прав и обременение объекта недвижимости:			
3.	3.134.1.	вид:	Аренда (в том числе, субаренда)
		дата государственной регистрации:	16.01.2015
		номер государственной регистрации:	04-04/105-05/020/2014-614/2
		срок, на который установлено ограничение прав и обременение объекта недвижимости:	на 49 лет
		лицо, в пользу которого установлено ограничение прав и обременение объекта недвижимости:	Общество с ограниченной ответственностью племзавод "Ленина", ИНН: 0260008756
		основание государственной регистрации:	'Договор аренды земельного доли (пая) сельскохозяйственного назначения' №б/н от 19.12.2014

Государственный регистратор		ФГИС ЕГРН
полное наименование должности	подпись	инициалы, фамилия

М.П.

Земельный участок			
(вид объекта недвижимости)			
Лист № ____ Раздела <u>2</u>	Всего листов раздела <u>2</u> : ____	Всего разделов: ____	Всего листов выписки: ____
30.09.2021 № 99/2021/420825195			
Кадастровый номер:		02:22:000000:3586	

1.	Правообладатель (правообладатели):	1.135.	Фаррахова Наиба Садртдиновна
2.	Вид, номер и дата государственной регистрации права:	2.135.	Долевая собственность, № 02-04-05/010/2014-310 от 01.07.2014, 1/500
Ограничение прав и обременение объекта недвижимости:			
3.	3.135.1.	вид:	Аренда (в том числе, субаренда)
		дата государственной регистрации:	16.01.2015
		номер государственной регистрации:	04-04/105-05/020/2014-614/2
		срок, на который установлено ограничение прав и обременение объекта недвижимости:	на 49 лет
		лицо, в пользу которого установлено ограничение прав и обременение объекта недвижимости:	Общество с ограниченной ответственностью племзавод "Ленина", ИНН: 0260008756
		основание государственной регистрации:	'Договор аренды земельного доли (пая) сельскохозяйственного назначения' №б/н от 19.12.2014

Государственный регистратор		ФГИС ЕГРН
полное наименование должности	подпись	инициалы, фамилия

М.П.

Земельный участок			
(вид объекта недвижимости)			
Лист № ____ Раздела <u>2</u>	Всего листов раздела <u>2</u> : ____	Всего разделов: ____	Всего листов выписки: ____
30.09.2021 № 99/2021/420825195			
Кадастровый номер:		02:22:000000:3586	

1.	Правообладатель (правообладатели):	1.136.	Фазлыев Хадит Зиевич
2.	Вид, номер и дата государственной регистрации права:	2.136.	Долевая собственность, № 02-04-05/010/2014-310 от 01.07.2014, 1/500
Ограничение прав и обременение объекта недвижимости:			
3.	3.136.1.	вид:	Аренда (в том числе, субаренда)
		дата государственной регистрации:	16.01.2015
		номер государственной регистрации:	04-04/105-05/020/2014-614/2
		срок, на который установлено ограничение прав и обременение объекта недвижимости:	на 49 лет
		лицо, в пользу которого установлено ограничение прав и обременение объекта недвижимости:	Общество с ограниченной ответственностью племзавод "Ленина", ИНН: 0260008756
		основание государственной регистрации:	'Договор аренды земельного доли (пая) сельскохозяйственного назначения' №б/н от 19.12.2014

Государственный регистратор		ФГИС ЕГРН
полное наименование должности	подпись	инициалы, фамилия

М.П.

Земельный участок			
(вид объекта недвижимости)			
Лист № ____ Раздела <u>2</u>	Всего листов раздела <u>2</u> : ____	Всего разделов: ____	Всего листов выписки: ____
30.09.2021 № 99/2021/420825195			
Кадастровый номер:		02:22:000000:3586	

1.	Правообладатель (правообладатели):	1.137.	Давлетова Назиба Исмагиловна
2.	Вид, номер и дата государственной регистрации права:	2.137.	Долевая собственность, № 02-04-05/010/2014-432 от 01.07.2014, 1/500
Ограничение прав и обременение объекта недвижимости:			
3.	3.137.1.	вид:	Аренда (в том числе, субаренда)
		дата государственной регистрации:	16.01.2015
		номер государственной регистрации:	04-04/105-05/020/2014-614/2
		срок, на который установлено ограничение прав и обременение объекта недвижимости:	на 49 лет
		лицо, в пользу которого установлено ограничение прав и обременение объекта недвижимости:	Общество с ограниченной ответственностью племзавод "Ленина", ИНН: 0260008756
		основание государственной регистрации:	'Договор аренды земельного доли (пая) сельскохозяйственного назначения' №б/н от 19.12.2014

Государственный регистратор		ФГИС ЕГРН
полное наименование должности	подпись	инициалы, фамилия

М.П.

Земельный участок			
(вид объекта недвижимости)			
Лист № ____ Раздела <u>2</u>	Всего листов раздела <u>2</u> : ____	Всего разделов: ____	Всего листов выписки: ____
30.09.2021 № 99/2021/420825195			
Кадастровый номер:		02:22:000000:3586	
1. Правообладатель (правообладатели):	1.138.	Фазуллин Равис Муслимович	
2. Вид, номер и дата государственной регистрации права:	2.138.	Долевая собственность, № 02-04-05/010/2014-310 от 01.07.2014, 1/500	
Ограничение прав и обременение объекта недвижимости:			
3. 3.138.1.	вид:	Аренда (в том числе, субаренда)	
	дата государственной регистрации:	16.01.2015	
	номер государственной регистрации:	04-04/105-05/020/2014-614/2	
	срок, на который установлено ограничение прав и обременение объекта недвижимости:	на 49 лет	
	лицо, в пользу которого установлено ограничение прав и обременение объекта недвижимости:	Общество с ограниченной ответственностью племзавод "Ленина", ИНН: 0260008756	
	основание государственной регистрации:	'Договор аренды земельного доли (пая) сельскохозяйственного назначения' №б/н от 19.12.2014	
Государственный регистратор		ФГИС ЕГРН	
полное наименование должности		подпись	
		инициалы, фамилия	

М.П.

Земельный участок			
(вид объекта недвижимости)			
Лист № ____ Раздела <u>2</u>	Всего листов раздела <u>2</u> : ____	Всего разделов: ____	Всего листов выписки: ____
30.09.2021 № 99/2021/420825195			
Кадастровый номер:		02:22:000000:3586	
1. Правообладатель (правообладатели):	1.139.	Гареева Альфира Кавиевна	
2. Вид, номер и дата государственной регистрации права:	2.139.	Долевая собственность, № 02-04-05/010/2014-432 от 01.07.2014, 1/500	
Ограничение прав и обременение объекта недвижимости:			
3. 3.139.1.	вид:	Аренда (в том числе, субаренда)	
	дата государственной регистрации:	16.01.2015	
	номер государственной регистрации:	04-04/105-05/020/2014-614/2	
	срок, на который установлено ограничение прав и обременение объекта недвижимости:	на 49 лет	
	лицо, в пользу которого установлено ограничение прав и обременение объекта недвижимости:	Общество с ограниченной ответственностью племзавод "Ленина", ИНН: 0260008756	
	основание государственной регистрации:	'Договор аренды земельного доли (пая) сельскохозяйственного назначения' №б/н от 19.12.2014	
Государственный регистратор		ФГИС ЕГРН	
полное наименование должности		подпись	
		инициалы, фамилия	

М.П.

Земельный участок			
(вид объекта недвижимости)			
Лист № <u> </u> Раздела <u> 2 </u>	Всего листов раздела <u> 2 </u> : <u> </u>	Всего разделов: <u> </u>	Всего листов выписки: <u> </u>
30.09.2021 № 99/2021/420825195			
Кадастровый номер:		02:22:000000:3586	

1.	Правообладатель (правообладатели):	1.140.	Сулиманова Фагия Кашафовна
2.	Вид, номер и дата государственной регистрации права:	2.140.	Долевая собственность, № 02-04-05/010/2014-291 от 01.07.2014, 1/500
Ограничение прав и обременение объекта недвижимости:			
3.	3.140.1.	вид:	Аренда (в том числе, субаренда)
		дата государственной регистрации:	16.01.2015
		номер государственной регистрации:	04-04/105-05/020/2014-614/2
		срок, на который установлено ограничение прав и обременение объекта недвижимости:	на 49 лет
		лицо, в пользу которого установлено ограничение прав и обременение объекта недвижимости:	Общество с ограниченной ответственностью племзавод "Ленина", ИНН: 0260008756
		основание государственной регистрации:	'Договор аренды земельного доли (пая) сельскохозяйственного назначения' №б/н от 19.12.2014

Государственный регистратор		ФГИС ЕГРН
полное наименование должности	подпись	инициалы, фамилия

М.П.

Земельный участок			
(вид объекта недвижимости)			
Лист № <u> </u> Раздела <u> 2 </u>	Всего листов раздела <u> 2 </u> : <u> </u>	Всего разделов: <u> </u>	Всего листов выписки: <u> </u>
30.09.2021 № 99/2021/420825195			
Кадастровый номер:		02:22:000000:3586	

1.	Правообладатель (правообладатели):	1.141.	Фазуллин Фарис Муслимович
2.	Вид, номер и дата государственной регистрации права:	2.141.	Долевая собственность, № 02-04-05/010/2014-310 от 01.07.2014, 1/500
Ограничение прав и обременение объекта недвижимости:			
3.	3.141.1.	вид:	Аренда (в том числе, субаренда)
		дата государственной регистрации:	16.01.2015
		номер государственной регистрации:	04-04/105-05/020/2014-614/2
		срок, на который установлено ограничение прав и обременение объекта недвижимости:	на 49 лет
		лицо, в пользу которого установлено ограничение прав и обременение объекта недвижимости:	Общество с ограниченной ответственностью племзавод "Ленина", ИНН: 0260008756
		основание государственной регистрации:	'Договор аренды земельного доли (пая) сельскохозяйственного назначения' №б/н от 19.12.2014

Государственный регистратор		ФГИС ЕГРН
полное наименование должности	подпись	инициалы, фамилия

М.П.

Земельный участок			
(вид объекта недвижимости)			
Лист № ____ Раздела <u>2</u>	Всего листов раздела <u>2</u> : ____	Всего разделов: ____	Всего листов выписки: ____
30.09.2021 № 99/2021/420825195			
Кадастровый номер:		02:22:000000:3586	

1.	Правообладатель (правообладатели):	1.142.	Сахаутдинова Флида Закиевна
2.	Вид, номер и дата государственной регистрации права:	2.142.	Долевая собственность, № 02-04-05/010/2014-291 от 01.07.2014, 1/500
Ограничение прав и обременение объекта недвижимости:			
3.	3.142.1.	вид:	Аренда (в том числе, субаренда)
		дата государственной регистрации:	16.01.2015
		номер государственной регистрации:	04-04/105-05/020/2014-614/2
		срок, на который установлено ограничение прав и обременение объекта недвижимости:	на 49 лет
		лицо, в пользу которого установлено ограничение прав и обременение объекта недвижимости:	Общество с ограниченной ответственностью племзавод "Ленина", ИНН: 0260008756
		основание государственной регистрации:	'Договор аренды земельного доли (пая) сельскохозяйственного назначения' №б/н от 19.12.2014

Государственный регистратор		ФГИС ЕГРН
полное наименование должности	подпись	инициалы, фамилия

М.П.

Земельный участок			
(вид объекта недвижимости)			
Лист № ____ Раздела <u>2</u>	Всего листов раздела <u>2</u> : ____	Всего разделов: ____	Всего листов выписки: ____
30.09.2021 № 99/2021/420825195			
Кадастровый номер:		02:22:000000:3586	

1.	Правообладатель (правообладатели):	1.143.	Гатауллина Альмира Зинфировна
2.	Вид, номер и дата государственной регистрации права:	2.143.	Долевая собственность, № 02-04-05/010/2014-310 от 01.07.2014, 1/500
Ограничение прав и обременение объекта недвижимости:			
3.	3.143.1.	вид:	Аренда (в том числе, субаренда)
		дата государственной регистрации:	16.01.2015
		номер государственной регистрации:	04-04/105-05/020/2014-614/2
		срок, на который установлено ограничение прав и обременение объекта недвижимости:	на 49 лет
		лицо, в пользу которого установлено ограничение прав и обременение объекта недвижимости:	Общество с ограниченной ответственностью племзавод "Ленина", ИНН: 0260008756
		основание государственной регистрации:	'Договор аренды земельного доли (пая) сельскохозяйственного назначения' №б/н от 19.12.2014

Государственный регистратор		ФГИС ЕГРН
полное наименование должности	подпись	инициалы, фамилия

М.П.

Земельный участок			
(вид объекта недвижимости)			
Лист № ____ Раздела <u>2</u>	Всего листов раздела <u>2</u> : ____	Всего разделов: ____	Всего листов выписки: ____
30.09.2021 № 99/2021/420825195			
Кадастровый номер:		02:22:000000:3586	

1.	Правообладатель (правообладатели):	1.144.	Синагатуллина Зилия Сагитовна
2.	Вид, номер и дата государственной регистрации права:	2.144.	Долевая собственность, № 02-04-05/010/2014-291 от 01.07.2014, 1/500
Ограничение прав и обременение объекта недвижимости:			
3.	3.144.1.	вид:	Аренда (в том числе, субаренда)
		дата государственной регистрации:	16.01.2015
		номер государственной регистрации:	04-04/105-05/020/2014-614/2
		срок, на который установлено ограничение прав и обременение объекта недвижимости:	на 49 лет
		лицо, в пользу которого установлено ограничение прав и обременение объекта недвижимости:	Общество с ограниченной ответственностью племзавод "Ленина", ИНН: 0260008756
		основание государственной регистрации:	'Договор аренды земельного доли (пая) сельскохозяйственного назначения' №б/н от 19.12.2014

Государственный регистратор		ФГИС ЕГРН
полное наименование должности	подпись	инициалы, фамилия

М.П.

Земельный участок			
(вид объекта недвижимости)			
Лист № ____ Раздела <u>2</u>	Всего листов раздела <u>2</u> : ____	Всего разделов: ____	Всего листов выписки: ____
30.09.2021 № 99/2021/420825195			
Кадастровый номер:		02:22:000000:3586	

1.	Правообладатель (правообладатели):	1.145.	Гарипов Раис Зайнетдинович
2.	Вид, номер и дата государственной регистрации права:	2.145.	Долевая собственность, № 02-04-05/010/2014-432 от 01.07.2014, 1/500
Ограничение прав и обременение объекта недвижимости:			
3.	3.145.1.	вид:	Аренда (в том числе, субаренда)
		дата государственной регистрации:	16.01.2015
		номер государственной регистрации:	04-04/105-05/020/2014-614/2
		срок, на который установлено ограничение прав и обременение объекта недвижимости:	на 49 лет
		лицо, в пользу которого установлено ограничение прав и обременение объекта недвижимости:	Общество с ограниченной ответственностью племзавод "Ленина", ИНН: 0260008756
		основание государственной регистрации:	'Договор аренды земельного доли (пая) сельскохозяйственного назначения' №б/н от 19.12.2014

Государственный регистратор		ФГИС ЕГРН
полное наименование должности	подпись	инициалы, фамилия

М.П.

Земельный участок			
(вид объекта недвижимости)			
Лист № <u> </u> Раздела <u> 2 </u>	Всего листов раздела <u> 2 </u> : <u> </u>	Всего разделов: <u> </u>	Всего листов выписки: <u> </u>
30.09.2021 № 99/2021/420825195			
Кадастровый номер:		02:22:000000:3586	

1.	Правообладатель (правообладатели):	1.146.	Гараева Клара Бадретдиновна
2.	Вид, номер и дата государственной регистрации права:	2.146.	Долевая собственность, № 02-04-05/010/2014-432 от 01.07.2014, 1/500
Ограничение прав и обременение объекта недвижимости:			
3.	3.146.1.	вид:	Аренда (в том числе, субаренда)
		дата государственной регистрации:	16.01.2015
		номер государственной регистрации:	04-04/105-05/020/2014-614/2
		срок, на который установлено ограничение прав и обременение объекта недвижимости:	на 49 лет
		лицо, в пользу которого установлено ограничение прав и обременение объекта недвижимости:	Общество с ограниченной ответственностью племзавод "Ленина", ИНН: 0260008756
		основание государственной регистрации:	'Договор аренды земельного доли (пая) сельскохозяйственного назначения' №б/н от 19.12.2014

Государственный регистратор		ФГИС ЕГРН
полное наименование должности	подпись	инициалы, фамилия

М.П.

Земельный участок			
(вид объекта недвижимости)			
Лист № <u> </u> Раздела <u> 2 </u>	Всего листов раздела <u> 2 </u> : <u> </u>	Всего разделов: <u> </u>	Всего листов выписки: <u> </u>
30.09.2021 № 99/2021/420825195			
Кадастровый номер:		02:22:000000:3586	

1.	Правообладатель (правообладатели):	1.147.	Сахаутдинова Инна Ивановна
2.	Вид, номер и дата государственной регистрации права:	2.147.	Долевая собственность, № 02-04-05/010/2014-291 от 01.07.2014, 1/500
Ограничение прав и обременение объекта недвижимости:			
3.	3.147.1.	вид:	Аренда (в том числе, субаренда)
		дата государственной регистрации:	16.01.2015
		номер государственной регистрации:	04-04/105-05/020/2014-614/2
		срок, на который установлено ограничение прав и обременение объекта недвижимости:	на 49 лет
		лицо, в пользу которого установлено ограничение прав и обременение объекта недвижимости:	Общество с ограниченной ответственностью племзавод "Ленина", ИНН: 0260008756
		основание государственной регистрации:	'Договор аренды земельного доли (пая) сельскохозяйственного назначения' №б/н от 19.12.2014

Государственный регистратор		ФГИС ЕГРН
полное наименование должности	подпись	инициалы, фамилия

М.П.

Земельный участок			
(вид объекта недвижимости)			
Лист № <u> </u> Раздела <u>2</u>	Всего листов раздела <u>2</u> : <u> </u>	Всего разделов: <u> </u>	Всего листов выписки: <u> </u>
30.09.2021 № 99/2021/420825195			
Кадастровый номер:		02:22:000000:3586	

1.	Правообладатель (правообладатели):	1.148.	Магсумов Разиф Зарипович
2.	Вид, номер и дата государственной регистрации права:	2.148.	Долевая собственность, № 02-04-05/010/2014-342 от 01.07.2014, 1/500
Ограничение прав и обременение объекта недвижимости:			
3.	3.148.1.	вид:	Аренда (в том числе, субаренда)
		дата государственной регистрации:	16.01.2015
		номер государственной регистрации:	04-04/105-05/020/2014-614/2
		срок, на который установлено ограничение прав и обременение объекта недвижимости:	на 49 лет
		лицо, в пользу которого установлено ограничение прав и обременение объекта недвижимости:	Общество с ограниченной ответственностью племзавод "Ленина", ИНН: 0260008756
		основание государственной регистрации:	'Договор аренды земельного доли (пая) сельскохозяйственного назначения' №б/н от 19.12.2014

Государственный регистратор		ФГИС ЕГРН
полное наименование должности	подпись	инициалы, фамилия

М.П.

Земельный участок			
(вид объекта недвижимости)			
Лист № <u> </u> Раздела <u>2</u>	Всего листов раздела <u>2</u> : <u> </u>	Всего разделов: <u> </u>	Всего листов выписки: <u> </u>
30.09.2021 № 99/2021/420825195			
Кадастровый номер:		02:22:000000:3586	

1.	Правообладатель (правообладатели):	1.149.	Гареев Афган Закиевич
2.	Вид, номер и дата государственной регистрации права:	2.149.	Долевая собственность, № 02-04-05/010/2014-432 от 01.07.2014, 1/500
Ограничение прав и обременение объекта недвижимости:			
3.	3.149.1.	вид:	Аренда (в том числе, субаренда)
		дата государственной регистрации:	16.01.2015
		номер государственной регистрации:	04-04/105-05/020/2014-614/2
		срок, на который установлено ограничение прав и обременение объекта недвижимости:	на 49 лет
		лицо, в пользу которого установлено ограничение прав и обременение объекта недвижимости:	Общество с ограниченной ответственностью племзавод "Ленина", ИНН: 0260008756
		основание государственной регистрации:	'Договор аренды земельного доли (пая) сельскохозяйственного назначения' №б/н от 19.12.2014

Государственный регистратор		ФГИС ЕГРН
полное наименование должности	подпись	инициалы, фамилия

М.П.

Земельный участок			
(вид объекта недвижимости)			
Лист № ____ Раздела <u>2</u>	Всего листов раздела <u>2</u> : ____	Всего разделов: ____	Всего листов выписки: ____
30.09.2021 № 99/2021/420825195			
Кадастровый номер:		02:22:000000:3586	

1.	Правообладатель (правообладатели):	1.150.	Сафина Разиба Хаматнуровна
2.	Вид, номер и дата государственной регистрации права:	2.150.	Долевая собственность, № 02-04-05/010/2014-291 от 01.07.2014, 1/500
Ограничение прав и обременение объекта недвижимости:			
3.	3.150.1.	вид:	Аренда (в том числе, субаренда)
		дата государственной регистрации:	16.01.2015
		номер государственной регистрации:	04-04/105-05/020/2014-614/2
		срок, на который установлено ограничение прав и обременение объекта недвижимости:	на 49 лет
		лицо, в пользу которого установлено ограничение прав и обременение объекта недвижимости:	Общество с ограниченной ответственностью племзавод "Ленина", ИНН: 0260008756
		основание государственной регистрации:	'Договор аренды земельного доли (пая) сельскохозяйственного назначения' №б/н от 19.12.2014

Государственный регистратор		ФГИС ЕГРН
полное наименование должности	подпись	инициалы, фамилия

М.П.

Земельный участок			
(вид объекта недвижимости)			
Лист № ____ Раздела <u>2</u>	Всего листов раздела <u>2</u> : ____	Всего разделов: ____	Всего листов выписки: ____
30.09.2021 № 99/2021/420825195			
Кадастровый номер:		02:22:000000:3586	

1.	Правообладатель (правообладатели):	1.151.	Гараева Сафия Аухадиевна
2.	Вид, номер и дата государственной регистрации права:	2.151.	Долевая собственность, № 02-04-05/010/2014-432 от 01.07.2014, 1/500
Ограничение прав и обременение объекта недвижимости:			
3.	3.151.1.	вид:	Аренда (в том числе, субаренда)
		дата государственной регистрации:	16.01.2015
		номер государственной регистрации:	04-04/105-05/020/2014-614/2
		срок, на который установлено ограничение прав и обременение объекта недвижимости:	на 49 лет
		лицо, в пользу которого установлено ограничение прав и обременение объекта недвижимости:	Общество с ограниченной ответственностью племзавод "Ленина", ИНН: 0260008756
		основание государственной регистрации:	'Договор аренды земельного доли (пая) сельскохозяйственного назначения' №б/н от 19.12.2014

Государственный регистратор		ФГИС ЕГРН
полное наименование должности	подпись	инициалы, фамилия

М.П.

Земельный участок			
(вид объекта недвижимости)			
Лист № ____ Раздела <u>2</u>	Всего листов раздела <u>2</u> : ____	Всего разделов: ____	Всего листов выписки: ____
30.09.2021 № 99/2021/420825195			
Кадастровый номер:		02:22:000000:3586	

1.	Правообладатель (правообладатели):	1.152.	Синагатуллина Флюза Нурлыгаяновна
2.	Вид, номер и дата государственной регистрации права:	2.152.	Долевая собственность, № 02-04-05/010/2014-291 от 01.07.2014, 1/500
Ограничение прав и обременение объекта недвижимости:			
3.	3.152.1.	вид:	Аренда (в том числе, субаренда)
		дата государственной регистрации:	16.01.2015
		номер государственной регистрации:	04-04/105-05/020/2014-614/2
		срок, на который установлено ограничение прав и обременение объекта недвижимости:	на 49 лет
		лицо, в пользу которого установлено ограничение прав и обременение объекта недвижимости:	Общество с ограниченной ответственностью племзавод "Ленина", ИНН: 0260008756
		основание государственной регистрации:	'Договор аренды земельного доли (пая) сельскохозяйственного назначения' №б/н от 19.12.2014

Государственный регистратор		ФГИС ЕГРН
полное наименование должности	подпись	инициалы, фамилия

М.П.

Земельный участок			
(вид объекта недвижимости)			
Лист № ____ Раздела <u>2</u>	Всего листов раздела <u>2</u> : ____	Всего разделов: ____	Всего листов выписки: ____
30.09.2021 № 99/2021/420825195			
Кадастровый номер:		02:22:000000:3586	

1.	Правообладатель (правообладатели):	1.153.	Манкиев Фаниль Салихович
2.	Вид, номер и дата государственной регистрации права:	2.153.	Долевая собственность, № 02-04-05/010/2014-342 от 01.07.2014, 1/500
Ограничение прав и обременение объекта недвижимости:			
3.	3.153.1.	вид:	Аренда (в том числе, субаренда)
		дата государственной регистрации:	16.01.2015
		номер государственной регистрации:	04-04/105-05/020/2014-614/2
		срок, на который установлено ограничение прав и обременение объекта недвижимости:	на 49 лет
		лицо, в пользу которого установлено ограничение прав и обременение объекта недвижимости:	Общество с ограниченной ответственностью племзавод "Ленина", ИНН: 0260008756
		основание государственной регистрации:	'Договор аренды земельного доли (пая) сельскохозяйственного назначения' №б/н от 19.12.2014

Государственный регистратор		ФГИС ЕГРН
полное наименование должности	подпись	инициалы, фамилия

М.П.

Земельный участок			
(вид объекта недвижимости)			
Лист № <u> </u> Раздела <u>2</u>	Всего листов раздела <u>2</u> : <u> </u>	Всего разделов: <u> </u>	Всего листов выписки: <u> </u>
30.09.2021 № 99/2021/420825195			
Кадастровый номер:		02:22:000000:3586	

1.	Правообладатель (правообладатели):	1.154.	Рахимов Роберт Рахимьянович
2.	Вид, номер и дата государственной регистрации права:	2.154.	Долевая собственность, № 02-04-05/010/2014-291 от 01.07.2014, 1/500
Ограничение прав и обременение объекта недвижимости:			
3.	3.154.1.	вид:	Аренда (в том числе, субаренда)
		дата государственной регистрации:	16.01.2015
		номер государственной регистрации:	04-04/105-05/020/2014-614/2
		срок, на который установлено ограничение прав и обременение объекта недвижимости:	на 49 лет
		лицо, в пользу которого установлено ограничение прав и обременение объекта недвижимости:	Общество с ограниченной ответственностью племзавод "Ленина", ИНН: 0260008756
		основание государственной регистрации:	'Договор аренды земельного доли (пая) сельскохозяйственного назначения' №б/н от 19.12.2014

Государственный регистратор		ФГИС ЕГРН
полное наименование должности	подпись	инициалы, фамилия

М.П.

Земельный участок			
(вид объекта недвижимости)			
Лист № <u> </u> Раздела <u>2</u>	Всего листов раздела <u>2</u> : <u> </u>	Всего разделов: <u> </u>	Всего листов выписки: <u> </u>
30.09.2021 № 99/2021/420825195			
Кадастровый номер:		02:22:000000:3586	

1.	Правообладатель (правообладатели):	1.155.	Гималтдинова Фая Хасановна
2.	Вид, номер и дата государственной регистрации права:	2.155.	Долевая собственность, № 02-04-05/010/2014-342 от 01.07.2014, 1/500
Ограничение прав и обременение объекта недвижимости:			
3.	3.155.1.	вид:	Аренда (в том числе, субаренда)
		дата государственной регистрации:	16.01.2015
		номер государственной регистрации:	04-04/105-05/020/2014-614/2
		срок, на который установлено ограничение прав и обременение объекта недвижимости:	на 49 лет
		лицо, в пользу которого установлено ограничение прав и обременение объекта недвижимости:	Общество с ограниченной ответственностью племзавод "Ленина", ИНН: 0260008756
		основание государственной регистрации:	'Договор аренды земельного доли (пая) сельскохозяйственного назначения' №б/н от 19.12.2014

Государственный регистратор		ФГИС ЕГРН
полное наименование должности	подпись	инициалы, фамилия

М.П.

Земельный участок			
(вид объекта недвижимости)			
Лист № ____ Раздела <u>2</u>	Всего листов раздела <u>2</u> : ____	Всего разделов: ____	Всего листов выписки: ____
30.09.2021 № 99/2021/420825195			
Кадастровый номер:		02:22:000000:3586	

1.	Правообладатель (правообладатели):	1.156.	Садрtdинова Фавила Хамидулловна
2.	Вид, номер и дата государственной регистрации права:	2.156.	Долевая собственность, № 02-04-05/010/2014-257 от 01.07.2014, 1/500
Ограничение прав и обременение объекта недвижимости:			
3.	3.156.1.	вид:	Аренда (в том числе, субаренда)
		дата государственной регистрации:	16.01.2015
		номер государственной регистрации:	04-04/105-05/020/2014-614/2
		срок, на который установлено ограничение прав и обременение объекта недвижимости:	на 49 лет
		лицо, в пользу которого установлено ограничение прав и обременение объекта недвижимости:	Общество с ограниченной ответственностью племзавод "Ленина", ИНН: 0260008756
		основание государственной регистрации:	'Договор аренды земельного доли (пая) сельскохозяйственного назначения' №б/н от 19.12.2014

Государственный регистратор		ФГИС ЕГРН
полное наименование должности	подпись	инициалы, фамилия

М.П.

Земельный участок			
(вид объекта недвижимости)			
Лист № ____ Раздела <u>2</u>	Всего листов раздела <u>2</u> : ____	Всего разделов: ____	Всего листов выписки: ____
30.09.2021 № 99/2021/420825195			
Кадастровый номер:		02:22:000000:3586	

1.	Правообладатель (правообладатели):	1.157.	Мусабинова Ляля Вадутовна
2.	Вид, номер и дата государственной регистрации права:	2.157.	Долевая собственность, № 02-04-05/010/2014-257 от 01.07.2014, 1/500
Ограничение прав и обременение объекта недвижимости:			
3.	3.157.1.	вид:	Аренда (в том числе, субаренда)
		дата государственной регистрации:	16.01.2015
		номер государственной регистрации:	04-04/105-05/020/2014-614/2
		срок, на который установлено ограничение прав и обременение объекта недвижимости:	на 49 лет
		лицо, в пользу которого установлено ограничение прав и обременение объекта недвижимости:	Общество с ограниченной ответственностью племзавод "Ленина", ИНН: 0260008756
		основание государственной регистрации:	'Договор аренды земельного доли (пая) сельскохозяйственного назначения' №б/н от 19.12.2014

Государственный регистратор		ФГИС ЕГРН
полное наименование должности	подпись	инициалы, фамилия

М.П.

Земельный участок			
(вид объекта недвижимости)			
Лист № ____ Раздела <u>2</u>	Всего листов раздела <u>2</u> : ____	Всего разделов: ____	Всего листов выписки: ____
30.09.2021 № 99/2021/420825195			
Кадастровый номер:		02:22:000000:3586	

1.	Правообладатель (правообладатели):	1.158.	Файзрова Рида Габдрахмановна
2.	Вид, номер и дата государственной регистрации права:	2.158.	Долевая собственность, № 02-04-05/010/2014-291 от 01.07.2014, 1/500
Ограничение прав и обременение объекта недвижимости:			
3.	3.158.1.	вид:	Аренда (в том числе, субаренда)
		дата государственной регистрации:	16.01.2015
		номер государственной регистрации:	04-04/105-05/020/2014-614/2
		срок, на который установлено ограничение прав и обременение объекта недвижимости:	на 49 лет
		лицо, в пользу которого установлено ограничение прав и обременение объекта недвижимости:	Общество с ограниченной ответственностью племзавод "Ленина", ИНН: 0260008756
		основание государственной регистрации:	'Договор аренды земельного доли (пая) сельскохозяйственного назначения' №б/н от 19.12.2014

Государственный регистратор		ФГИС ЕГРН
полное наименование должности	подпись	инициалы, фамилия

М.П.

Земельный участок			
(вид объекта недвижимости)			
Лист № ____ Раздела <u>2</u>	Всего листов раздела <u>2</u> : ____	Всего разделов: ____	Всего листов выписки: ____
30.09.2021 № 99/2021/420825195			
Кадастровый номер:		02:22:000000:3586	

1.	Правообладатель (правообладатели):	1.159.	Галимова Гульнур Гависовна
2.	Вид, номер и дата государственной регистрации права:	2.159.	Долевая собственность, № 02-04-05/010/2014-291 от 01.07.2014, 1/500
Ограничение прав и обременение объекта недвижимости:			
3.	3.159.1.	вид:	Аренда (в том числе, субаренда)
		дата государственной регистрации:	16.01.2015
		номер государственной регистрации:	04-04/105-05/020/2014-614/2
		срок, на который установлено ограничение прав и обременение объекта недвижимости:	на 49 лет
		лицо, в пользу которого установлено ограничение прав и обременение объекта недвижимости:	Общество с ограниченной ответственностью племзавод "Ленина", ИНН: 0260008756
		основание государственной регистрации:	'Договор аренды земельного доли (пая) сельскохозяйственного назначения' №б/н от 19.12.2014

Государственный регистратор		ФГИС ЕГРН
полное наименование должности	подпись	инициалы, фамилия

М.П.

Земельный участок			
(вид объекта недвижимости)			
Лист № ____ Раздела <u>2</u>	Всего листов раздела <u>2</u> : ____	Всего разделов: ____	Всего листов выписки: ____
30.09.2021 № 99/2021/420825195			
Кадастровый номер:		02:22:000000:3586	

1.	Правообладатель (правообладатели):	1.160.	Саитгалиева Фагия Ахметшариповна
2.	Вид, номер и дата государственной регистрации права:	2.160.	Долевая собственность, № 02-04-05/010/2014-257 от 01.07.2014, 1/500
Ограничение прав и обременение объекта недвижимости:			
3.	3.160.1.	вид:	Аренда (в том числе, субаренда)
		дата государственной регистрации:	16.01.2015
		номер государственной регистрации:	04-04/105-05/020/2014-614/2
		срок, на который установлено ограничение прав и обременение объекта недвижимости:	на 49 лет
		лицо, в пользу которого установлено ограничение прав и обременение объекта недвижимости:	Общество с ограниченной ответственностью племзавод "Ленина", ИНН: 0260008756
		основание государственной регистрации:	'Договор аренды земельного доли (пая) сельскохозяйственного назначения' №б/н от 19.12.2014

Государственный регистратор		ФГИС ЕГРН
полное наименование должности	подпись	инициалы, фамилия

М.П.

Земельный участок			
(вид объекта недвижимости)			
Лист № ____ Раздела <u>2</u>	Всего листов раздела <u>2</u> : ____	Всего разделов: ____	Всего листов выписки: ____
30.09.2021 № 99/2021/420825195			
Кадастровый номер:		02:22:000000:3586	

1.	Правообладатель (правообладатели):	1.161.	Гималтдинов Ульфат Гильмутдинович
2.	Вид, номер и дата государственной регистрации права:	2.161.	Долевая собственность, № 02-04-05/010/2014-342 от 01.07.2014, 1/500
Ограничение прав и обременение объекта недвижимости:			
3.	3.161.1.	вид:	Аренда (в том числе, субаренда)
		дата государственной регистрации:	16.01.2015
		номер государственной регистрации:	04-04/105-05/020/2014-614/2
		срок, на который установлено ограничение прав и обременение объекта недвижимости:	на 49 лет
		лицо, в пользу которого установлено ограничение прав и обременение объекта недвижимости:	Общество с ограниченной ответственностью племзавод "Ленина", ИНН: 0260008756
		основание государственной регистрации:	'Договор аренды земельного доли (пая) сельскохозяйственного назначения' №б/н от 19.12.2014

Государственный регистратор		ФГИС ЕГРН
полное наименование должности	подпись	инициалы, фамилия

М.П.

Земельный участок			
(вид объекта недвижимости)			
Лист № <u> </u> Раздела <u> 2 </u>	Всего листов раздела <u> 2 </u> : <u> </u>	Всего разделов: <u> </u>	Всего листов выписки: <u> </u>
30.09.2021 № 99/2021/420825195			
Кадастровый номер:		02:22:000000:3586	

1.	Правообладатель (правообладатели):	1.162.	Гилязова Найла Габдрахмановна
2.	Вид, номер и дата государственной регистрации права:	2.162.	Долевая собственность, № 02-04-05/010/2014-257 от 01.07.2014, 1/500
Ограничение прав и обременение объекта недвижимости:			
3.	3.162.1.	вид:	Аренда (в том числе, субаренда)
		дата государственной регистрации:	16.01.2015
		номер государственной регистрации:	04-04/105-05/020/2014-614/2
		срок, на который установлено ограничение прав и обременение объекта недвижимости:	на 49 лет
		лицо, в пользу которого установлено ограничение прав и обременение объекта недвижимости:	Общество с ограниченной ответственностью племзавод "Ленина", ИНН: 0260008756
		основание государственной регистрации:	'Договор аренды земельного доли (пая) сельскохозяйственного назначения' №б/н от 19.12.2014

Государственный регистратор		ФГИС ЕГРН
полное наименование должности	подпись	инициалы, фамилия

М.П.

Земельный участок			
(вид объекта недвижимости)			
Лист № <u> </u> Раздела <u> 2 </u>	Всего листов раздела <u> 2 </u> : <u> </u>	Всего разделов: <u> </u>	Всего листов выписки: <u> </u>
30.09.2021 № 99/2021/420825195			
Кадастровый номер:		02:22:000000:3586	

1.	Правообладатель (правообладатели):	1.163.	Сабирьянова Финза Сафиновна
2.	Вид, номер и дата государственной регистрации права:	2.163.	Долевая собственность, № 02-04-05/010/2014-257 от 01.07.2014, 1/500
Ограничение прав и обременение объекта недвижимости:			
3.	3.163.1.	вид:	Аренда (в том числе, субаренда)
		дата государственной регистрации:	16.01.2015
		номер государственной регистрации:	04-04/105-05/020/2014-614/2
		срок, на который установлено ограничение прав и обременение объекта недвижимости:	на 49 лет
		лицо, в пользу которого установлено ограничение прав и обременение объекта недвижимости:	Общество с ограниченной ответственностью племзавод "Ленина", ИНН: 0260008756
		основание государственной регистрации:	'Договор аренды земельного доли (пая) сельскохозяйственного назначения' №б/н от 19.12.2014

Государственный регистратор		ФГИС ЕГРН
полное наименование должности	подпись	инициалы, фамилия

М.П.

Земельный участок			
(вид объекта недвижимости)			
Лист № <u> </u> Раздела <u>2</u>	Всего листов раздела <u>2</u> : <u> </u>	Всего разделов: <u> </u>	Всего листов выписки: <u> </u>
30.09.2021 № 99/2021/420825195			
Кадастровый номер:		02:22:000000:3586	

1.	Правообладатель (правообладатели):	1.164.	Гилязов Мансур Гилязович
2.	Вид, номер и дата государственной регистрации права:	2.164.	Долевая собственность, № 02-04-05/010/2014-257 от 01.07.2014, 1/500
Ограничение прав и обременение объекта недвижимости:			
3.	3.164.1.	вид:	Аренда (в том числе, субаренда)
		дата государственной регистрации:	16.01.2015
		номер государственной регистрации:	04-04/105-05/020/2014-614/2
		срок, на который установлено ограничение прав и обременение объекта недвижимости:	на 49 лет
		лицо, в пользу которого установлено ограничение прав и обременение объекта недвижимости:	Общество с ограниченной ответственностью племзавод "Ленина", ИНН: 0260008756
		основание государственной регистрации:	'Договор аренды земельного доли (пая) сельскохозяйственного назначения' №б/н от 19.12.2014

Государственный регистратор		ФГИС ЕГРН
полное наименование должности	подпись	инициалы, фамилия

М.П.

Земельный участок			
(вид объекта недвижимости)			
Лист № <u> </u> Раздела <u>2</u>	Всего листов раздела <u>2</u> : <u> </u>	Всего разделов: <u> </u>	Всего листов выписки: <u> </u>
30.09.2021 № 99/2021/420825195			
Кадастровый номер:		02:22:000000:3586	

1.	Правообладатель (правообладатели):	1.165.	Сабириянов Раиф Сабириянович
2.	Вид, номер и дата государственной регистрации права:	2.165.	Долевая собственность, № 02-04-05/010/2014-257 от 01.07.2014, 1/500
Ограничение прав и обременение объекта недвижимости:			
3.	3.165.1.	вид:	Аренда (в том числе, субаренда)
		дата государственной регистрации:	16.01.2015
		номер государственной регистрации:	04-04/105-05/020/2014-614/2
		срок, на который установлено ограничение прав и обременение объекта недвижимости:	на 49 лет
		лицо, в пользу которого установлено ограничение прав и обременение объекта недвижимости:	Общество с ограниченной ответственностью племзавод "Ленина", ИНН: 0260008756
		основание государственной регистрации:	'Договор аренды земельного доли (пая) сельскохозяйственного назначения' №б/н от 19.12.2014

Государственный регистратор		ФГИС ЕГРН
полное наименование должности	подпись	инициалы, фамилия

М.П.

Земельный участок			
(вид объекта недвижимости)			
Лист № ____ Раздела <u>2</u>	Всего листов раздела <u>2</u> : ____	Всего разделов: ____	Всего листов выписки: ____
30.09.2021 № 99/2021/420825195			
Кадастровый номер:		02:22:000000:3586	

1.	Правообладатель (правообладатели):	1.166.	Гареева Халида Гирфановна
2.	Вид, номер и дата государственной регистрации права:	2.166.	Долевая собственность, № 02-04-05/010/2014-432 от 01.07.2014, 1/500
Ограничение прав и обременение объекта недвижимости:			
3.	3.166.1.	вид:	Аренда (в том числе, субаренда)
		дата государственной регистрации:	16.01.2015
		номер государственной регистрации:	04-04/105-05/020/2014-614/2
		срок, на который установлено ограничение прав и обременение объекта недвижимости:	на 49 лет
		лицо, в пользу которого установлено ограничение прав и обременение объекта недвижимости:	Общество с ограниченной ответственностью племзавод "Ленина", ИНН: 0260008756
		основание государственной регистрации:	'Договор аренды земельного доли (пая) сельскохозяйственного назначения' №б/н от 19.12.2014

Государственный регистратор		ФГИС ЕГРН
полное наименование должности	подпись	инициалы, фамилия

М.П.

Земельный участок			
(вид объекта недвижимости)			
Лист № ____ Раздела <u>2</u>	Всего листов раздела <u>2</u> : ____	Всего разделов: ____	Всего листов выписки: ____
30.09.2021 № 99/2021/420825195			
Кадастровый номер:		02:22:000000:3586	

1.	Правообладатель (правообладатели):	1.167.	Ганиева Разина Сафиуловна
2.	Вид, номер и дата государственной регистрации права:	2.167.	Долевая собственность, № 02-04-05/010/2014-342 от 01.07.2014, 1/500
Ограничение прав и обременение объекта недвижимости:			
3.	3.167.1.	вид:	Аренда (в том числе, субаренда)
		дата государственной регистрации:	16.01.2015
		номер государственной регистрации:	04-04/105-05/020/2014-614/2
		срок, на который установлено ограничение прав и обременение объекта недвижимости:	на 49 лет
		лицо, в пользу которого установлено ограничение прав и обременение объекта недвижимости:	Общество с ограниченной ответственностью племзавод "Ленина", ИНН: 0260008756
		основание государственной регистрации:	'Договор аренды земельного доли (пая) сельскохозяйственного назначения' №б/н от 19.12.2014

Государственный регистратор		ФГИС ЕГРН
полное наименование должности	подпись	инициалы, фамилия

М.П.

Земельный участок			
(вид объекта недвижимости)			
Лист № ____ Раздела <u>2</u>	Всего листов раздела <u>2</u> : ____	Всего разделов: ____	Всего листов выписки: ____
30.09.2021 № 99/2021/420825195			
Кадастровый номер:		02:22:000000:3586	

1.	Правообладатель (правообладатели):	1.168.	Сагадиева Аниса Саеговна
2.	Вид, номер и дата государственной регистрации права:	2.168.	Долевая собственность, № 02-04-05/010/2014-257 от 01.07.2014, 1/500
Ограничение прав и обременение объекта недвижимости:			
3.	3.168.1.	вид:	Аренда (в том числе, субаренда)
		дата государственной регистрации:	16.01.2015
		номер государственной регистрации:	04-04/105-05/020/2014-614/2
		срок, на который установлено ограничение прав и обременение объекта недвижимости:	на 49 лет
		лицо, в пользу которого установлено ограничение прав и обременение объекта недвижимости:	Общество с ограниченной ответственностью племзавод "Ленина", ИНН: 0260008756
		основание государственной регистрации:	'Договор аренды земельного доли (пая) сельскохозяйственного назначения' №б/н от 19.12.2014

Государственный регистратор		ФГИС ЕГРН
полное наименование должности	подпись	инициалы, фамилия

М.П.

Земельный участок			
(вид объекта недвижимости)			
Лист № ____ Раздела <u>2</u>	Всего листов раздела <u>2</u> : ____	Всего разделов: ____	Всего листов выписки: ____
30.09.2021 № 99/2021/420825195			
Кадастровый номер:		02:22:000000:3586	

1.	Правообладатель (правообладатели):	1.169.	Фазулина Альфира Фагимовна
2.	Вид, номер и дата государственной регистрации права:	2.169.	Долевая собственность, № 02-04-05/010/2014-310 от 01.07.2014, 1/500
Ограничение прав и обременение объекта недвижимости:			
3.	3.169.1.	вид:	Аренда (в том числе, субаренда)
		дата государственной регистрации:	16.01.2015
		номер государственной регистрации:	04-04/105-05/020/2014-614/2
		срок, на который установлено ограничение прав и обременение объекта недвижимости:	на 49 лет
		лицо, в пользу которого установлено ограничение прав и обременение объекта недвижимости:	Общество с ограниченной ответственностью племзавод "Ленина", ИНН: 0260008756
		основание государственной регистрации:	'Договор аренды земельного доли (пая) сельскохозяйственного назначения' №б/н от 19.12.2014

Государственный регистратор		ФГИС ЕГРН
полное наименование должности	подпись	инициалы, фамилия

М.П.

Земельный участок			
(вид объекта недвижимости)			
Лист № ____ Раздела <u>2</u>	Всего листов раздела <u>2</u> : ____	Всего разделов: ____	Всего листов выписки: ____
30.09.2021 № 99/2021/420825195			
Кадастровый номер:		02:22:000000:3586	
1.	Правообладатель (правообладатели):	1.170.	Нурмухаметова Гульсина Шарифьяновна
2.	Вид, номер и дата государственной регистрации права:	2.170.	Долевая собственность, № 02-04-05/010/2014-594 от 07.07.2014, 1/500
Ограничение прав и обременение объекта недвижимости:			
3.	3.170.1.	вид:	Аренда (в том числе, субаренда)
		дата государственной регистрации:	16.01.2015
		номер государственной регистрации:	04-04/105-05/020/2014-614/2
		срок, на который установлено ограничение прав и обременение объекта недвижимости:	на 49 лет
		лицо, в пользу которого установлено ограничение прав и обременение объекта недвижимости:	Общество с ограниченной ответственностью племзавод "Ленина", ИНН: 0260008756
		основание государственной регистрации:	'Договор аренды земельного доли (пая) сельскохозяйственного назначения' №б/н от 19.12.2014
Государственный регистратор		ФГИС ЕГРН	
полное наименование должности		подпись	
		инициалы, фамилия	

М.П.

Земельный участок			
(вид объекта недвижимости)			
Лист № ____ Раздела <u>2</u>	Всего листов раздела <u>2</u> : ____	Всего разделов: ____	Всего листов выписки: ____
30.09.2021 № 99/2021/420825195			
Кадастровый номер:		02:22:000000:3586	
1.	Правообладатель (правообладатели):	1.171.	Ялалова Камиля Шайхлисламовна
2.	Вид, номер и дата государственной регистрации права:	2.171.	Долевая собственность, № 02-04-05/010/2014-568 от 07.07.2014, 1/500
Ограничение прав и обременение объекта недвижимости:			
3.	3.171.1.	вид:	Аренда (в том числе, субаренда)
		дата государственной регистрации:	16.01.2015
		номер государственной регистрации:	04-04/105-05/020/2014-614/2
		срок, на который установлено ограничение прав и обременение объекта недвижимости:	на 49 лет
		лицо, в пользу которого установлено ограничение прав и обременение объекта недвижимости:	Общество с ограниченной ответственностью племзавод "Ленина", ИНН: 0260008756
		основание государственной регистрации:	'Договор аренды земельного доли (пая) сельскохозяйственного назначения' №б/н от 19.12.2014
Государственный регистратор		ФГИС ЕГРН	
полное наименование должности		подпись	
		инициалы, фамилия	

М.П.

Земельный участок			
(вид объекта недвижимости)			
Лист № ____ Раздела <u>2</u>	Всего листов раздела <u>2</u> : ____	Всего разделов: ____	Всего листов выписки: ____
30.09.2021 № 99/2021/420825195			
Кадастровый номер:		02:22:000000:3586	

1.	Правообладатель (правообладатели):	1.172.	Саеггареева Рита Рифовна
2.	Вид, номер и дата государственной регистрации права:	2.172.	Долевая собственность, № 02-04-05/010/2014-594 от 07.07.2014, 1/500
Ограничение прав и обременение объекта недвижимости:			
3.	3.172.1.	вид:	Аренда (в том числе, субаренда)
		дата государственной регистрации:	16.01.2015
		номер государственной регистрации:	04-04/105-05/020/2014-614/2
		срок, на который установлено ограничение прав и обременение объекта недвижимости:	на 49 лет
		лицо, в пользу которого установлено ограничение прав и обременение объекта недвижимости:	Общество с ограниченной ответственностью племзавод "Ленина", ИНН: 0260008756
		основание государственной регистрации:	'Договор аренды земельного доли (пая) сельскохозяйственного назначения' №б/н от 19.12.2014

Государственный регистратор		ФГИС ЕГРН
полное наименование должности	подпись	инициалы, фамилия

М.П.

Земельный участок			
(вид объекта недвижимости)			
Лист № ____ Раздела <u>2</u>	Всего листов раздела <u>2</u> : ____	Всего разделов: ____	Всего листов выписки: ____
30.09.2021 № 99/2021/420825195			
Кадастровый номер:		02:22:000000:3586	

1.	Правообладатель (правообладатели):	1.173.	Нуркаева Назия Габдуллиновна
2.	Вид, номер и дата государственной регистрации права:	2.173.	Долевая собственность, № 02-04-05/010/2014-594 от 07.07.2014, 1/500
Ограничение прав и обременение объекта недвижимости:			
3.	3.173.1.	вид:	Аренда (в том числе, субаренда)
		дата государственной регистрации:	16.01.2015
		номер государственной регистрации:	04-04/105-05/020/2014-614/2
		срок, на который установлено ограничение прав и обременение объекта недвижимости:	на 49 лет
		лицо, в пользу которого установлено ограничение прав и обременение объекта недвижимости:	Общество с ограниченной ответственностью племзавод "Ленина", ИНН: 0260008756
		основание государственной регистрации:	'Договор аренды земельного доли (пая) сельскохозяйственного назначения' №б/н от 19.12.2014

Государственный регистратор		ФГИС ЕГРН
полное наименование должности	подпись	инициалы, фамилия

М.П.

Земельный участок			
(вид объекта недвижимости)			
Лист № <u> </u> Раздела <u> 2 </u>	Всего листов раздела <u> 2 </u> : <u> </u>	Всего разделов: <u> </u>	Всего листов выписки: <u> </u>
30.09.2021 № 99/2021/420825195			
Кадастровый номер:		02:22:000000:3586	

1.	Правообладатель (правообладатели):	1.174.	Шакирова Халида Гильмутдиновна
2.	Вид, номер и дата государственной регистрации права:	2.174.	Долевая собственность, № 02-04-05/010/2014-568 от 07.07.2014, 1/500
Ограничение прав и обременение объекта недвижимости:			
3.	3.174.1.	вид:	Аренда (в том числе, субаренда)
		дата государственной регистрации:	16.01.2015
		номер государственной регистрации:	04-04/105-05/020/2014-614/2
		срок, на который установлено ограничение прав и обременение объекта недвижимости:	на 49 лет
		лицо, в пользу которого установлено ограничение прав и обременение объекта недвижимости:	Общество с ограниченной ответственностью племзавод "Ленина", ИНН: 0260008756
		основание государственной регистрации:	'Договор аренды земельного доли (пая) сельскохозяйственного назначения' №б/н от 19.12.2014

Государственный регистратор		ФГИС ЕГРН
полное наименование должности	подпись	инициалы, фамилия

М.П.

Земельный участок			
(вид объекта недвижимости)			
Лист № <u> </u> Раздела <u> 2 </u>	Всего листов раздела <u> 2 </u> : <u> </u>	Всего разделов: <u> </u>	Всего листов выписки: <u> </u>
30.09.2021 № 99/2021/420825195			
Кадастровый номер:		02:22:000000:3586	

1.	Правообладатель (правообладатели):	1.175.	Мукминов Рафис Шакирович
2.	Вид, номер и дата государственной регистрации права:	2.175.	Долевая собственность, № 02-04-05/010/2014-568 от 07.07.2014, 1/500
Ограничение прав и обременение объекта недвижимости:			
3.	3.175.1.	вид:	Аренда (в том числе, субаренда)
		дата государственной регистрации:	16.01.2015
		номер государственной регистрации:	04-04/105-05/020/2014-614/2
		срок, на который установлено ограничение прав и обременение объекта недвижимости:	на 49 лет
		лицо, в пользу которого установлено ограничение прав и обременение объекта недвижимости:	Общество с ограниченной ответственностью племзавод "Ленина", ИНН: 0260008756
		основание государственной регистрации:	'Договор аренды земельного доли (пая) сельскохозяйственного назначения' №б/н от 19.12.2014

Государственный регистратор		ФГИС ЕГРН
полное наименование должности	подпись	инициалы, фамилия

М.П.

Земельный участок			
(вид объекта недвижимости)			
Лист № ____ Раздела <u>2</u>	Всего листов раздела <u>2</u> : ____	Всего разделов: ____	Всего листов выписки: ____
30.09.2021 № 99/2021/420825195			
Кадастровый номер:		02:22:000000:3586	

1.	Правообладатель (правообладатели):	1.176.	Имаев Райс Имаевич
2.	Вид, номер и дата государственной регистрации права:	2.176.	Долевая собственность, № 02-04-05/010/2014-685 от 07.07.2014, 1/500
Ограничение прав и обременение объекта недвижимости:			
3.	3.176.1.	вид:	Аренда (в том числе, субаренда)
		дата государственной регистрации:	16.01.2015
		номер государственной регистрации:	04-04/105-05/020/2014-614/2
		срок, на который установлено ограничение прав и обременение объекта недвижимости:	на 49 лет
		лицо, в пользу которого установлено ограничение прав и обременение объекта недвижимости:	Общество с ограниченной ответственностью племзавод "Ленина", ИНН: 0260008756
		основание государственной регистрации:	'Договор аренды земельного доли (пая) сельскохозяйственного назначения' №б/н от 19.12.2014

Государственный регистратор		ФГИС ЕГРН
полное наименование должности	подпись	инициалы, фамилия

М.П.

Земельный участок			
(вид объекта недвижимости)			
Лист № ____ Раздела <u>2</u>	Всего листов раздела <u>2</u> : ____	Всего разделов: ____	Всего листов выписки: ____
30.09.2021 № 99/2021/420825195			
Кадастровый номер:		02:22:000000:3586	

1.	Правообладатель (правообладатели):	1.177.	Нуртдинова Лэйсян Гиниятовна
2.	Вид, номер и дата государственной регистрации права:	2.177.	Долевая собственность, № 02-04-05/010/2014-594 от 07.07.2014, 1/500
Ограничение прав и обременение объекта недвижимости:			
3.	3.177.1.	вид:	Аренда (в том числе, субаренда)
		дата государственной регистрации:	16.01.2015
		номер государственной регистрации:	04-04/105-05/020/2014-614/2
		срок, на который установлено ограничение прав и обременение объекта недвижимости:	на 49 лет
		лицо, в пользу которого установлено ограничение прав и обременение объекта недвижимости:	Общество с ограниченной ответственностью племзавод "Ленина", ИНН: 0260008756
		основание государственной регистрации:	'Договор аренды земельного доли (пая) сельскохозяйственного назначения' №б/н от 19.12.2014

Государственный регистратор		ФГИС ЕГРН
полное наименование должности	подпись	инициалы, фамилия

М.П.

Земельный участок			
(вид объекта недвижимости)			
Лист № <u> </u> Раздела <u> 2 </u>	Всего листов раздела <u> 2 </u> : <u> </u>	Всего разделов: <u> </u>	Всего листов выписки: <u> </u>
30.09.2021 № 99/2021/420825195			
Кадастровый номер:		02:22:000000:3586	

1.	Правообладатель (правообладатели):	1.178.	Шакирова Гайния Шакировна
2.	Вид, номер и дата государственной регистрации права:	2.178.	Долевая собственность, № 02-04-05/010/2014-568 от 07.07.2014, 1/500
Ограничение прав и обременение объекта недвижимости:			
3.	3.178.1.	вид:	Аренда (в том числе, субаренда)
		дата государственной регистрации:	16.01.2015
		номер государственной регистрации:	04-04/105-05/020/2014-614/2
		срок, на который установлено ограничение прав и обременение объекта недвижимости:	на 49 лет
		лицо, в пользу которого установлено ограничение прав и обременение объекта недвижимости:	Общество с ограниченной ответственностью племзавод "Ленина", ИНН: 0260008756
		основание государственной регистрации:	'Договор аренды земельного доли (пая) сельскохозяйственного назначения' №б/н от 19.12.2014

Государственный регистратор		ФГИС ЕГРН
полное наименование должности	подпись	инициалы, фамилия

М.П.

Земельный участок			
(вид объекта недвижимости)			
Лист № <u> </u> Раздела <u> 2 </u>	Всего листов раздела <u> 2 </u> : <u> </u>	Всего разделов: <u> </u>	Всего листов выписки: <u> </u>
30.09.2021 № 99/2021/420825195			
Кадастровый номер:		02:22:000000:3586	

1.	Правообладатель (правообладатели):	1.179.	Нурмухаметов Файзылгаян Нурлыгаянович
2.	Вид, номер и дата государственной регистрации права:	2.179.	Долевая собственность, № 02-04-05/010/2014-594 от 07.07.2014, 1/500
Ограничение прав и обременение объекта недвижимости:			
3.	3.179.1.	вид:	Аренда (в том числе, субаренда)
		дата государственной регистрации:	16.01.2015
		номер государственной регистрации:	04-04/105-05/020/2014-614/2
		срок, на который установлено ограничение прав и обременение объекта недвижимости:	на 49 лет
		лицо, в пользу которого установлено ограничение прав и обременение объекта недвижимости:	Общество с ограниченной ответственностью племзавод "Ленина", ИНН: 0260008756
		основание государственной регистрации:	'Договор аренды земельного доли (пая) сельскохозяйственного назначения' №б/н от 19.12.2014

Государственный регистратор		ФГИС ЕГРН
полное наименование должности	подпись	инициалы, фамилия

М.П.

Земельный участок			
(вид объекта недвижимости)			
Лист № ____ Раздела <u>2</u>	Всего листов раздела <u>2</u> : ____	Всего разделов: ____	Всего листов выписки: ____
30.09.2021 № 99/2021/420825195			
Кадастровый номер:		02:22:000000:3586	

1.	Правообладатель (правообладатели):	1.180.	Шаяпова Назагат Ахматзиевна
2.	Вид, номер и дата государственной регистрации права:	2.180.	Долевая собственность, № 02-04-05/010/2014-568 от 07.07.2014, 1/500
Ограничение прав и обременение объекта недвижимости:			
3.	3.180.1.	вид:	Аренда (в том числе, субаренда)
		дата государственной регистрации:	16.01.2015
		номер государственной регистрации:	04-04/105-05/020/2014-614/2
		срок, на который установлено ограничение прав и обременение объекта недвижимости:	на 49 лет
		лицо, в пользу которого установлено ограничение прав и обременение объекта недвижимости:	Общество с ограниченной ответственностью племзавод "Ленина", ИНН: 0260008756
		основание государственной регистрации:	'Договор аренды земельного доли (пая) сельскохозяйственного назначения' №б/н от 19.12.2014

Государственный регистратор		ФГИС ЕГРН
полное наименование должности	подпись	инициалы, фамилия

М.П.

Земельный участок			
(вид объекта недвижимости)			
Лист № ____ Раздела <u>2</u>	Всего листов раздела <u>2</u> : ____	Всего разделов: ____	Всего листов выписки: ____
30.09.2021 № 99/2021/420825195			
Кадастровый номер:		02:22:000000:3586	

1.	Правообладатель (правообладатели):	1.181.	Нуркаева Муршида Барыевна
2.	Вид, номер и дата государственной регистрации права:	2.181.	Долевая собственность, № 02-04-05/010/2014-594 от 07.07.2014, 1/500
Ограничение прав и обременение объекта недвижимости:			
3.	3.181.1.	вид:	Аренда (в том числе, субаренда)
		дата государственной регистрации:	16.01.2015
		номер государственной регистрации:	04-04/105-05/020/2014-614/2
		срок, на который установлено ограничение прав и обременение объекта недвижимости:	на 49 лет
		лицо, в пользу которого установлено ограничение прав и обременение объекта недвижимости:	Общество с ограниченной ответственностью племзавод "Ленина", ИНН: 0260008756
		основание государственной регистрации:	'Договор аренды земельного доли (пая) сельскохозяйственного назначения' №б/н от 19.12.2014

Государственный регистратор		ФГИС ЕГРН
полное наименование должности	подпись	инициалы, фамилия

М.П.

Земельный участок			
(вид объекта недвижимости)			
Лист № ____ Раздела <u>2</u>	Всего листов раздела <u>2</u> : ____	Всего разделов: ____	Всего листов выписки: ____
30.09.2021 № 99/2021/420825195			
Кадастровый номер:		02:22:000000:3586	

1.	Правообладатель (правообладатели):	1.182.	Мукминова Сахия Мухаматовна
2.	Вид, номер и дата государственной регистрации права:	2.182.	Долевая собственность, № 02-04-05/010/2014-568 от 07.07.2014, 1/500
Ограничение прав и обременение объекта недвижимости:			
3.	3.182.1.	вид:	Аренда (в том числе, субаренда)
		дата государственной регистрации:	16.01.2015
		номер государственной регистрации:	04-04/105-05/020/2014-614/2
		срок, на который установлено ограничение прав и обременение объекта недвижимости:	на 49 лет
		лицо, в пользу которого установлено ограничение прав и обременение объекта недвижимости:	Общество с ограниченной ответственностью племзавод "Ленина", ИНН: 0260008756
		основание государственной регистрации:	'Договор аренды земельного доли (пая) сельскохозяйственного назначения' №б/н от 19.12.2014

Государственный регистратор		ФГИС ЕГРН
полное наименование должности	подпись	инициалы, фамилия

М.П.

Земельный участок			
(вид объекта недвижимости)			
Лист № ____ Раздела <u>2</u>	Всего листов раздела <u>2</u> : ____	Всего разделов: ____	Всего листов выписки: ____
30.09.2021 № 99/2021/420825195			
Кадастровый номер:		02:22:000000:3586	

1.	Правообладатель (правообладатели):	1.183.	Мукминова Рема Карамовна
2.	Вид, номер и дата государственной регистрации права:	2.183.	Долевая собственность, № 02-04-05/010/2014-568 от 07.07.2014, 1/500
Ограничение прав и обременение объекта недвижимости:			
3.	3.183.1.	вид:	Аренда (в том числе, субаренда)
		дата государственной регистрации:	16.01.2015
		номер государственной регистрации:	04-04/105-05/020/2014-614/2
		срок, на который установлено ограничение прав и обременение объекта недвижимости:	на 49 лет
		лицо, в пользу которого установлено ограничение прав и обременение объекта недвижимости:	Общество с ограниченной ответственностью племзавод "Ленина", ИНН: 0260008756
		основание государственной регистрации:	'Договор аренды земельного доли (пая) сельскохозяйственного назначения' №б/н от 19.12.2014

Государственный регистратор		ФГИС ЕГРН
полное наименование должности	подпись	инициалы, фамилия

М.П.

Земельный участок			
(вид объекта недвижимости)			
Лист № ____ Раздела <u>2</u>	Всего листов раздела <u>2</u> : ____	Всего разделов: ____	Всего листов выписки: ____
30.09.2021 № 99/2021/420825195			
Кадастровый номер:		02:22:000000:3586	

1.	Правообладатель (правообладатели):	1.184.	Давлятов Мидхат Загитович
2.	Вид, номер и дата государственной регистрации права:	2.184.	Долевая собственность, № 02-04-05/010/2014-499 от 07.07.2014, 1/500
Ограничение прав и обременение объекта недвижимости:			
3.	3.184.1.	вид:	Аренда (в том числе, субаренда)
		дата государственной регистрации:	16.01.2015
		номер государственной регистрации:	04-04/105-05/020/2014-614/2
		срок, на который установлено ограничение прав и обременение объекта недвижимости:	на 49 лет
		лицо, в пользу которого установлено ограничение прав и обременение объекта недвижимости:	Общество с ограниченной ответственностью племзавод "Ленина", ИНН: 0260008756
		основание государственной регистрации:	'Договор аренды земельного доли (пая) сельскохозяйственного назначения' №б/н от 19.12.2014

Государственный регистратор		ФГИС ЕГРН
полное наименование должности	подпись	инициалы, фамилия

М.П.

Земельный участок			
(вид объекта недвижимости)			
Лист № ____ Раздела <u>2</u>	Всего листов раздела <u>2</u> : ____	Всего разделов: ____	Всего листов выписки: ____
30.09.2021 № 99/2021/420825195			
Кадастровый номер:		02:22:000000:3586	

1.	Правообладатель (правообладатели):	1.185.	Давлетгариева Зухра Каусаровна
2.	Вид, номер и дата государственной регистрации права:	2.185.	Долевая собственность, № 02-04-05/010/2014-499 от 07.07.2014, 1/500
Ограничение прав и обременение объекта недвижимости:			
3.	3.185.1.	вид:	Аренда (в том числе, субаренда)
		дата государственной регистрации:	16.01.2015
		номер государственной регистрации:	04-04/105-05/020/2014-614/2
		срок, на который установлено ограничение прав и обременение объекта недвижимости:	на 49 лет
		лицо, в пользу которого установлено ограничение прав и обременение объекта недвижимости:	Общество с ограниченной ответственностью племзавод "Ленина", ИНН: 0260008756
		основание государственной регистрации:	'Договор аренды земельного доли (пая) сельскохозяйственного назначения' №б/н от 19.12.2014

Государственный регистратор		ФГИС ЕГРН
полное наименование должности	подпись	инициалы, фамилия

М.П.

Земельный участок			
(вид объекта недвижимости)			
Лист № ____ Раздела <u>2</u>	Всего листов раздела <u>2</u> : ____	Всего разделов: ____	Всего листов выписки: ____
30.09.2021 № 99/2021/420825195			
Кадастровый номер:		02:22:000000:3586	
1.	Правообладатель (правообладатели):	1.186.	Маликов Фагим Фаритович
2.	Вид, номер и дата государственной регистрации права:	2.186.	Долевая собственность, № 02-04-05/010/2014-499 от 07.07.2014, 1/500
Ограничение прав и обременение объекта недвижимости:			
3.	3.186.1.	вид:	Аренда (в том числе, субаренда)
		дата государственной регистрации:	16.01.2015
		номер государственной регистрации:	04-04/105-05/020/2014-614/2
		срок, на который установлено ограничение прав и обременение объекта недвижимости:	на 49 лет
		лицо, в пользу которого установлено ограничение прав и обременение объекта недвижимости:	Общество с ограниченной ответственностью племзавод "Ленина", ИНН: 0260008756
		основание государственной регистрации:	'Договор аренды земельного доли (пая) сельскохозяйственного назначения' №б/н от 19.12.2014
Государственный регистратор			ФГИС ЕГРН
полное наименование должности		подпись	инициалы, фамилия

М.П.

Земельный участок			
(вид объекта недвижимости)			
Лист № ____ Раздела <u>2</u>	Всего листов раздела <u>2</u> : ____	Всего разделов: ____	Всего листов выписки: ____
30.09.2021 № 99/2021/420825195			
Кадастровый номер:		02:22:000000:3586	
1.	Правообладатель (правообладатели):	1.187.	Давлетгариев Фидаги Тимерянович
2.	Вид, номер и дата государственной регистрации права:	2.187.	Долевая собственность, № 02-04-05/010/2014-499 от 07.07.2014, 1/500
Ограничение прав и обременение объекта недвижимости:			
3.	3.187.1.	вид:	Аренда (в том числе, субаренда)
		дата государственной регистрации:	16.01.2015
		номер государственной регистрации:	04-04/105-05/020/2014-614/2
		срок, на который установлено ограничение прав и обременение объекта недвижимости:	на 49 лет
		лицо, в пользу которого установлено ограничение прав и обременение объекта недвижимости:	Общество с ограниченной ответственностью племзавод "Ленина", ИНН: 0260008756
		основание государственной регистрации:	'Договор аренды земельного доли (пая) сельскохозяйственного назначения' №б/н от 19.12.2014
Государственный регистратор			ФГИС ЕГРН
полное наименование должности		подпись	инициалы, фамилия

М.П.

Земельный участок			
(вид объекта недвижимости)			
Лист № ____ Раздела <u>2</u>	Всего листов раздела <u>2</u> : ____	Всего разделов: ____	Всего листов выписки: ____
30.09.2021 № 99/2021/420825195			
Кадастровый номер:		02:22:000000:3586	

1.	Правообладатель (правообладатели):	1.188.	Давлятова Ямиля Хакимьяновна
2.	Вид, номер и дата государственной регистрации права:	2.188.	Долевая собственность, № 02-04-05/010/2014-499 от 07.07.2014, 1/500
Ограничение прав и обременение объекта недвижимости:			
3.	3.188.1.	вид:	Аренда (в том числе, субаренда)
		дата государственной регистрации:	16.01.2015
		номер государственной регистрации:	04-04/105-05/020/2014-614/2
		срок, на который установлено ограничение прав и обременение объекта недвижимости:	на 49 лет
		лицо, в пользу которого установлено ограничение прав и обременение объекта недвижимости:	Общество с ограниченной ответственностью племзавод "Ленина", ИНН: 0260008756
		основание государственной регистрации:	'Договор аренды земельного доли (пая) сельскохозяйственного назначения' №б/н от 19.12.2014

Государственный регистратор		ФГИС ЕГРН
полное наименование должности	подпись	инициалы, фамилия

М.П.

Земельный участок			
(вид объекта недвижимости)			
Лист № ____ Раздела <u>2</u>	Всего листов раздела <u>2</u> : ____	Всего разделов: ____	Всего листов выписки: ____
30.09.2021 № 99/2021/420825195			
Кадастровый номер:		02:22:000000:3586	

1.	Правообладатель (правообладатели):	1.189.	Давлетгареев Ангам Адгамович
2.	Вид, номер и дата государственной регистрации права:	2.189.	Долевая собственность, № 02-04-05/010/2014-499 от 07.07.2014, 1/500
Ограничение прав и обременение объекта недвижимости:			
3.	3.189.1.	вид:	Аренда (в том числе, субаренда)
		дата государственной регистрации:	16.01.2015
		номер государственной регистрации:	04-04/105-05/020/2014-614/2
		срок, на который установлено ограничение прав и обременение объекта недвижимости:	на 49 лет
		лицо, в пользу которого установлено ограничение прав и обременение объекта недвижимости:	Общество с ограниченной ответственностью племзавод "Ленина", ИНН: 0260008756
		основание государственной регистрации:	'Договор аренды земельного доли (пая) сельскохозяйственного назначения' №б/н от 19.12.2014

Государственный регистратор		ФГИС ЕГРН
полное наименование должности	подпись	инициалы, фамилия

М.П.

Земельный участок			
(вид объекта недвижимости)			
Лист № ____ Раздела <u>2</u>	Всего листов раздела <u>2</u> : ____	Всего разделов: ____	Всего листов выписки: ____
30.09.2021 № 99/2021/420825195			
Кадастровый номер:		02:22:000000:3586	
1.	Правообладатель (правообладатели):	1.190.	Нургалиев Зиннатулла Назифуллинович
2.	Вид, номер и дата государственной регистрации права:	2.190.	Долевая собственность, № 02-04-05/010/2014-612 от 07.07.2014, 1/500
Ограничение прав и обременение объекта недвижимости:			
3.	3.190.1.	вид:	Аренда (в том числе, субаренда)
		дата государственной регистрации:	16.01.2015
		номер государственной регистрации:	04-04/105-05/020/2014-614/2
		срок, на который установлено ограничение прав и обременение объекта недвижимости:	на 49 лет
		лицо, в пользу которого установлено ограничение прав и обременение объекта недвижимости:	Общество с ограниченной ответственностью племзавод "Ленина", ИНН: 0260008756
		основание государственной регистрации:	'Договор аренды земельного доли (пая) сельскохозяйственного назначения' №б/н от 19.12.2014
Государственный регистратор			ФГИС ЕГРН
полное наименование должности		подпись	инициалы, фамилия

М.П.

Земельный участок			
(вид объекта недвижимости)			
Лист № ____ Раздела <u>2</u>	Всего листов раздела <u>2</u> : ____	Всего разделов: ____	Всего листов выписки: ____
30.09.2021 № 99/2021/420825195			
Кадастровый номер:		02:22:000000:3586	
1.	Правообладатель (правообладатели):	1.191.	Насретдинов Риф Халапович
2.	Вид, номер и дата государственной регистрации права:	2.191.	Долевая собственность, № 02-04-05/010/2014-612 от 07.07.2014, 1/500
Ограничение прав и обременение объекта недвижимости:			
3.	3.191.1.	вид:	Аренда (в том числе, субаренда)
		дата государственной регистрации:	16.01.2015
		номер государственной регистрации:	04-04/105-05/020/2014-614/2
		срок, на который установлено ограничение прав и обременение объекта недвижимости:	на 49 лет
		лицо, в пользу которого установлено ограничение прав и обременение объекта недвижимости:	Общество с ограниченной ответственностью племзавод "Ленина", ИНН: 0260008756
		основание государственной регистрации:	'Договор аренды земельного доли (пая) сельскохозяйственного назначения' №б/н от 19.12.2014
Государственный регистратор			ФГИС ЕГРН
полное наименование должности		подпись	инициалы, фамилия

М.П.

Земельный участок			
(вид объекта недвижимости)			
Лист № <u> </u> Раздела <u>2</u>	Всего листов раздела <u>2</u> : <u> </u>	Всего разделов: <u> </u>	Всего листов выписки: <u> </u>
30.09.2021 № 99/2021/420825195			
Кадастровый номер:		02:22:000000:3586	

1.	Правообладатель (правообладатели):	1.192.	Латыпова Занура Нурмухамитовна
2.	Вид, номер и дата государственной регистрации права:	2.192.	Долевая собственность, № 02-04-05/010/2014-660 от 07.07.2014, 1/500
Ограничение прав и обременение объекта недвижимости:			
3.	3.192.1.	вид:	Аренда (в том числе, субаренда)
		дата государственной регистрации:	16.01.2015
		номер государственной регистрации:	04-04/105-05/020/2014-614/2
		срок, на который установлено ограничение прав и обременение объекта недвижимости:	на 49 лет
		лицо, в пользу которого установлено ограничение прав и обременение объекта недвижимости:	Общество с ограниченной ответственностью племзавод "Ленина", ИНН: 0260008756
		основание государственной регистрации:	'Договор аренды земельного доли (пая) сельскохозяйственного назначения' №б/н от 19.12.2014

Государственный регистратор		ФГИС ЕГРН
полное наименование должности	подпись	инициалы, фамилия

М.П.

Земельный участок			
(вид объекта недвижимости)			
Лист № <u> </u> Раздела <u>2</u>	Всего листов раздела <u>2</u> : <u> </u>	Всего разделов: <u> </u>	Всего листов выписки: <u> </u>
30.09.2021 № 99/2021/420825195			
Кадастровый номер:		02:22:000000:3586	

1.	Правообладатель (правообладатели):	1.193.	Нуркаев Азат Фидаевич
2.	Вид, номер и дата государственной регистрации права:	2.193.	Долевая собственность, № 02-04-05/010/2014-612 от 07.07.2014, 1/500
Ограничение прав и обременение объекта недвижимости:			
3.	3.193.1.	вид:	Аренда (в том числе, субаренда)
		дата государственной регистрации:	16.01.2015
		номер государственной регистрации:	04-04/105-05/020/2014-614/2
		срок, на который установлено ограничение прав и обременение объекта недвижимости:	на 49 лет
		лицо, в пользу которого установлено ограничение прав и обременение объекта недвижимости:	Общество с ограниченной ответственностью племзавод "Ленина", ИНН: 0260008756
		основание государственной регистрации:	'Договор аренды земельного доли (пая) сельскохозяйственного назначения' №б/н от 19.12.2014

Государственный регистратор		ФГИС ЕГРН
полное наименование должности	подпись	инициалы, фамилия

М.П.

Земельный участок			
(вид объекта недвижимости)			
Лист № ____ Раздела <u>2</u>	Всего листов раздела <u>2</u> : ____	Всего разделов: ____	Всего листов выписки: ____
30.09.2021 № 99/2021/420825195			
Кадастровый номер:		02:22:000000:3586	

1.	Правообладатель (правообладатели):	1.194.	Нугуманова Анжела Викторовна
2.	Вид, номер и дата государственной регистрации права:	2.194.	Долевая собственность, № 02-04-05/010/2014-612 от 07.07.2014, 1/500
Ограничение прав и обременение объекта недвижимости:			
3.	3.194.1.	вид:	Аренда (в том числе, субаренда)
		дата государственной регистрации:	16.01.2015
		номер государственной регистрации:	04-04/105-05/020/2014-614/2
		срок, на который установлено ограничение прав и обременение объекта недвижимости:	на 49 лет
		лицо, в пользу которого установлено ограничение прав и обременение объекта недвижимости:	Общество с ограниченной ответственностью племзавод "Ленина", ИНН: 0260008756
		основание государственной регистрации:	'Договор аренды земельного доли (пая) сельскохозяйственного назначения' №б/н от 19.12.2014

Государственный регистратор		ФГИС ЕГРН
полное наименование должности	подпись	инициалы, фамилия

М.П.

Земельный участок			
(вид объекта недвижимости)			
Лист № ____ Раздела <u>2</u>	Всего листов раздела <u>2</u> : ____	Всего разделов: ____	Всего листов выписки: ____
30.09.2021 № 99/2021/420825195			
Кадастровый номер:		02:22:000000:3586	

1.	Правообладатель (правообладатели):	1.195.	Каюмова Кашифа Ханафиевна
2.	Вид, номер и дата государственной регистрации права:	2.195.	Долевая собственность, № 02-04-05/010/2014-660 от 07.07.2014, 1/500
Ограничение прав и обременение объекта недвижимости:			
3.	3.195.1.	вид:	Аренда (в том числе, субаренда)
		дата государственной регистрации:	16.01.2015
		номер государственной регистрации:	04-04/105-05/020/2014-614/2
		срок, на который установлено ограничение прав и обременение объекта недвижимости:	на 49 лет
		лицо, в пользу которого установлено ограничение прав и обременение объекта недвижимости:	Общество с ограниченной ответственностью племзавод "Ленина", ИНН: 0260008756
		основание государственной регистрации:	'Договор аренды земельного доли (пая) сельскохозяйственного назначения' №б/н от 19.12.2014

Государственный регистратор		ФГИС ЕГРН
полное наименование должности	подпись	инициалы, фамилия

М.П.

Земельный участок			
(вид объекта недвижимости)			
Лист № ____ Раздела <u>2</u>	Всего листов раздела <u>2</u> : ____	Всего разделов: ____	Всего листов выписки: ____
30.09.2021 № 99/2021/420825195			
Кадастровый номер:		02:22:000000:3586	

1.	Правообладатель (правообладатели):	1.196.	Сальманова Мадина Раисовна
2.	Вид, номер и дата государственной регистрации права:	2.196.	Долевая собственность, № 02-04-05/010/2014-499 от 07.07.2014, 1/500
Ограничение прав и обременение объекта недвижимости:			
3.	3.196.1.	вид:	Аренда (в том числе, субаренда)
		дата государственной регистрации:	16.01.2015
		номер государственной регистрации:	04-04/105-05/020/2014-614/2
		срок, на который установлено ограничение прав и обременение объекта недвижимости:	на 49 лет
		лицо, в пользу которого установлено ограничение прав и обременение объекта недвижимости:	Общество с ограниченной ответственностью племзавод "Ленина", ИНН: 0260008756
		основание государственной регистрации:	'Договор аренды земельного доли (пая) сельскохозяйственного назначения' №б/н от 19.12.2014

Государственный регистратор		ФГИС ЕГРН
полное наименование должности	подпись	инициалы, фамилия

М.П.

Земельный участок			
(вид объекта недвижимости)			
Лист № ____ Раздела <u>2</u>	Всего листов раздела <u>2</u> : ____	Всего разделов: ____	Всего листов выписки: ____
30.09.2021 № 99/2021/420825195			
Кадастровый номер:		02:22:000000:3586	

1.	Правообладатель (правообладатели):	1.197.	Нугуманова Лилия Дагиевна
2.	Вид, номер и дата государственной регистрации права:	2.197.	Долевая собственность, № 02-04-05/010/2014-612 от 07.07.2014, 1/500
Ограничение прав и обременение объекта недвижимости:			
3.	3.197.1.	вид:	Иные ограничения (обременения) прав
		дата государственной регистрации:	10.08.2021
		номер государственной регистрации:	02:22:000000:3586-02/370/2021-401
		срок, на который установлено ограничение прав и обременение объекта недвижимости:	
		лицо, в пользу которого установлено ограничение прав и обременение объекта недвижимости:	не определено
		основание государственной регистрации:	'Постановление о запрете на совершение действий по регистрации (pdf)' №177957465/0220, по 48550/21/02020-ИП от 09.08.2021, Дюртюлинское межрайонное отделение судебных приставов
3.	3.197.2.	вид:	Аренда (в том числе, субаренда)
		дата государственной регистрации:	16.01.2015
		номер государственной регистрации:	04-04/105-05/020/2014-614/2
		срок, на который установлено ограничение прав и обременение объекта недвижимости:	на 49 лет
		лицо, в пользу которого установлено ограничение прав и обременение объекта недвижимости:	Общество с ограниченной ответственностью племзавод "Ленина", ИНН: 0260008756
		основание государственной регистрации:	'Договор аренды земельного доли (пая) сельскохозяйственного назначения' №б/н от 19.12.2014

Государственный регистратор		ФГИС ЕГРН
полное наименование должности	подпись	инициалы, фамилия

М.П.

Земельный участок			
(вид объекта недвижимости)			
Лист № <u> </u> Раздела <u>2</u>	Всего листов раздела <u>2</u> : <u> </u>	Всего разделов: <u> </u>	Всего листов выписки: <u> </u>
30.09.2021 № 99/2021/420825195			
Кадастровый номер:		02:22:000000:3586	

1.	Правообладатель (правообладатели):	1.198.	Латипова Светлана Фатиховна
2.	Вид, номер и дата государственной регистрации права:	2.198.	Долевая собственность, № 02-04-05/010/2014-660 от 07.07.2014, 1/500
Ограничение прав и обременение объекта недвижимости:			
3.	3.198.1.	вид:	Иные ограничения (обременения) прав
		дата государственной регистрации:	10.09.2021
		номер государственной регистрации:	02:22:000000:3586-02/118/2021-407
		срок, на который установлено ограничение прав и обременение объекта недвижимости:	
		лицо, в пользу которого установлено ограничение прав и обременение объекта недвижимости:	Не определено
		основание государственной регистрации:	'Постановление о запрете на совершение действий по регистрации (pdf)' №179551914/0220, по 12130/17/02020-ИП от 09.09.2021, Дюртюлинское межрайонное отделение судебных приставов
3.	3.198.2.	вид:	Иные ограничения (обременения) прав
		дата государственной регистрации:	04.03.2019
		номер государственной регистрации:	02:22:000000:3586-02/101/2019-56
		срок, на который установлено ограничение прав и обременение объекта недвижимости:	
		лицо, в пользу которого установлено ограничение прав и обременение объекта недвижимости:	
		основание государственной регистрации:	'Постановление о запрете на совершение действий по регистрации ' №141923728/0220 от 08.02.2019, Дюртюлинский межрайонный отдел судебных приставов

Государственный регистратор		ФГИС ЕГРН
полное наименование должности	подпись	инициалы, фамилия

М.П.

Земельный участок			
(вид объекта недвижимости)			
Лист № <u> </u> Раздела <u>2</u>	Всего листов раздела <u>2</u> : <u> </u>	Всего разделов: <u> </u>	Всего листов выписки: <u> </u>
30.09.2021 № 99/2021/420825195			
Кадастровый номер:		02:22:000000:3586	
3.	3.198.3.	вид:	Иные ограничения (обременения) прав
		дата государственной регистрации:	09.12.2019
		номер государственной регистрации:	02:22:000000:3586-02/154/2019-285
		срок, на который установлено ограничение прав и обременение объекта недвижимости:	
		лицо, в пользу которого установлено ограничение прав и обременение объекта недвижимости:	
		основание государственной регистрации:	'Постановление о запрете на совершение действий по регистрации ' №98449615/0241 от 25.11.2019, Гафурийский районный отдел судебных приставов
3.	3.198.4.	вид:	Иные ограничения (обременения) прав
		дата государственной регистрации:	19.03.2019
		номер государственной регистрации:	02:22:000000:3586-02/110/2019-106
		срок, на который установлено ограничение прав и обременение объекта недвижимости:	
		лицо, в пользу которого установлено ограничение прав и обременение объекта недвижимости:	
		основание государственной регистрации:	'Постановление о запрете на совершение действий по регистрации ' №141739927/0220 от 25.02.2019, Дюртюлинский межрайонный отдел судебных приставов
3.	3.198.5.	вид:	Иные ограничения (обременения) прав
		дата государственной регистрации:	24.09.2020
		номер государственной регистрации:	02:22:000000:3586-02/370/2020-337
		срок, на который установлено ограничение прав и обременение объекта недвижимости:	
		лицо, в пользу которого установлено ограничение прав и обременение объекта недвижимости:	Не определено
		основание государственной регистрации:	'Постановление о запрете на совершение действий по регистрации ' №165141973/0220, по 1819/17/02020-ИП от 17.09.2020, Дюртюлинское межрайонное отделение судебных приставов

Государственный регистратор		ФГИС ЕГРН
полное наименование должности	подпись	инициалы, фамилия

М.П.

Земельный участок			
(вид объекта недвижимости)			
Лист № ____ Раздела <u>2</u>	Всего листов раздела <u>2</u> : ____	Всего разделов: ____	Всего листов выписки: ____
30.09.2021 № 99/2021/420825195			
Кадастровый номер:		02:22:000000:3586	
3.198.6.	вид:	Иные ограничения (обременения) прав	
	дата государственной регистрации:	13.09.2021	
	номер государственной регистрации:	02:22:000000:3586-02/370/2021-413	
	срок, на который установлено ограничение прав и обременение объекта недвижимости:		
	лицо, в пользу которого установлено ограничение прав и обременение объекта недвижимости:	не определено	
основание государственной регистрации:	Постановление о запрете на совершение действий по регистрации (pdf) №179551924/0220, 11356/17/02020-ИП от 09.09.2021, Дюртюлинское межрайонное отделение судебных приставов		
3.198.7.	вид:	Иные ограничения (обременения) прав	
	дата государственной регистрации:	21.03.2019	
	номер государственной регистрации:	02:22:000000:3586-02/108/2019-108	
	срок, на который установлено ограничение прав и обременение объекта недвижимости:		
	лицо, в пользу которого установлено ограничение прав и обременение объекта недвижимости:		
основание государственной регистрации:	Постановление о запрете на совершение действий по регистрации' №143577915/0220 от 14.03.2019, Дюртюлинский межрайонный отдел судебных приставов		
3.198.8.	вид:	Иные ограничения (обременения) прав	
	дата государственной регистрации:	15.04.2019	
	номер государственной регистрации:	02:22:000000:3586-02/150/2019-127	
	срок, на который установлено ограничение прав и обременение объекта недвижимости:		
	лицо, в пользу которого установлено ограничение прав и обременение объекта недвижимости:		
основание государственной регистрации:	Постановление о запрете на совершение действий по регистрации ' №144414296/0220 от 02.04.2019, Дюртюлинский межрайонный отдел судебных приставов		

Государственный регистратор		ФГИС ЕГРН
полное наименование должности	подпись	инициалы, фамилия

М.П.

Земельный участок			
(вид объекта недвижимости)			
Лист № ____ Раздела <u>2</u>	Всего листов раздела <u>2</u> : ____	Всего разделов: ____	Всего листов выписки: ____
30.09.2021 № 99/2021/420825195			
Кадастровый номер:		02:22:000000:3586	
3.198.9.	вид:	Иные ограничения (обременения) прав	
	дата государственной регистрации:	13.09.2021	
	номер государственной регистрации:	02:22:000000:3586-02/118/2021-411	
	срок, на который установлено ограничение прав и обременение объекта недвижимости:		
	лицо, в пользу которого установлено ограничение прав и обременение объекта недвижимости:	не определено	
основание государственной регистрации:	Постановление о запрете на совершение действий по регистрации (pdf) №179553335/0220, по 36255/16/02020-ИП от 09.09.2021, Дюртюлинское межрайонное отделение судебных приставов		
3.198.10.	вид:	Иные ограничения (обременения) прав	
	дата государственной регистрации:	07.05.2019	
	номер государственной регистрации:	02:22:000000:3586-02/150/2019-162	
	срок, на который установлено ограничение прав и обременение объекта недвижимости:		
	лицо, в пользу которого установлено ограничение прав и обременение объекта недвижимости:		
основание государственной регистрации:	Постановление о запрете на совершение действий по регистрации ' №145256396/0220 от 22.04.2019, Дюртюлинский межрайонный отдел судебных приставов		
3.198.11.	вид:	Иные ограничения (обременения) прав	
	дата государственной регистрации:	10.04.2019	
	номер государственной регистрации:	02:22:000000:3586-02/110/2019-114	
	срок, на который установлено ограничение прав и обременение объекта недвижимости:		
	лицо, в пользу которого установлено ограничение прав и обременение объекта недвижимости:		
основание государственной регистрации:	Постановление о запрете на совершение действий по регистрации ' №144365209/0220 от 01.04.2019, Дюртюлинский межрайонный отдел судебных приставов		

Государственный регистратор		ФГИС ЕГРН
полное наименование должности	подпись	инициалы, фамилия

М.П.

Земельный участок		
(вид объекта недвижимости)		
Лист № ____ Раздела <u>2</u>	Всего листов раздела <u>2</u> : ____	Всего разделов: ____
30.09.2021 № 99/2021/420825195		
Кадастровый номер:		02:22:000000:3586
3.198.12.	вид:	Иные ограничения (обременения) прав
	дата государственной регистрации:	06.05.2019
	номер государственной регистрации:	02:22:000000:3586-02/131/2019-158
	срок, на который установлено ограничение прав и обременение объекта недвижимости:	
	лицо, в пользу которого установлено ограничение прав и обременение объекта недвижимости:	
основание государственной регистрации:	Постановление о запрете на совершение действий по регистрации ' №143174665/0220 от 17.04.2019, Дюртюлинский межрайонный отдел судебных приставов	
3.198.13.	вид:	Иные ограничения (обременения) прав
	дата государственной регистрации:	10.09.2021
	номер государственной регистрации:	02:22:000000:3586-02/118/2021-408
	срок, на который установлено ограничение прав и обременение объекта недвижимости:	
	лицо, в пользу которого установлено ограничение прав и обременение объекта недвижимости:	Не определено
основание государственной регистрации:	Постановление о запрете на совершение действий по регистрации (pdf) №179552367/0220, 23328/18/02020-ИП от 09.09.2021, Дюртюлинское межрайонное отделение судебных приставов	
3.198.14.	вид:	Иные ограничения (обременения) прав
	дата государственной регистрации:	01.05.2019
	номер государственной регистрации:	02:22:000000:3586-02/153/2019-152
	срок, на который установлено ограничение прав и обременение объекта недвижимости:	
	лицо, в пользу которого установлено ограничение прав и обременение объекта недвижимости:	
основание государственной регистрации:	Постановление о запрете на совершение действий по регистрации ' №145064802/0220 от 18.04.2019, Дюртюлинский межрайонный отдел судебных приставов	

Государственный регистратор		ФГИС ЕГРН
полное наименование должности	подпись	инициалы, фамилия

М.П.

Земельный участок		
(вид объекта недвижимости)		
Лист № ____ Раздела <u>2</u>	Всего листов раздела <u>2</u> : ____	Всего разделов: ____
30.09.2021 № 99/2021/420825195		
Кадастровый номер:		02:22:000000:3586
3.198.15.	вид:	Иные ограничения (обременения) прав
	дата государственной регистрации:	10.09.2021
	номер государственной регистрации:	02:22:000000:3586-02/118/2021-409
	срок, на который установлено ограничение прав и обременение объекта недвижимости:	
	лицо, в пользу которого установлено ограничение прав и обременение объекта недвижимости:	Не определено
основание государственной регистрации:	Постановление о запрете на совершение действий по регистрации (pdf) №179553200/0220, по 36254/16/02020-ИП от 09.09.2021, Дюртюлинское межрайонное отделение судебных приставов	
3.198.16.	вид:	Иные ограничения (обременения) прав
	дата государственной регистрации:	14.03.2019
	номер государственной регистрации:	02:22:000000:3586-02/101/2019-76
	срок, на который установлено ограничение прав и обременение объекта недвижимости:	
	лицо, в пользу которого установлено ограничение прав и обременение объекта недвижимости:	
основание государственной регистрации:	Постановление о запрете на совершение действий по регистрации ' №141590767/0220 от 25.02.2019, Дюртюлинский межрайонный отдел судебных приставов	
3.198.17.	вид:	Иные ограничения (обременения) прав
	дата государственной регистрации:	15.03.2019
	номер государственной регистрации:	02:22:000000:3586-02/112/2019-90
	срок, на который установлено ограничение прав и обременение объекта недвижимости:	
	лицо, в пользу которого установлено ограничение прав и обременение объекта недвижимости:	
основание государственной регистрации:	Постановление о запрете на совершение действий по регистрации ' №141590742/0220 от 25.02.2019, Дюртюлинский межрайонный отдел судебных приставов	

Государственный регистратор		ФГИС ЕГРН
полное наименование должности	подпись	инициалы, фамилия

М.П.

Земельный участок			
(вид объекта недвижимости)			
Лист № ____ Раздела <u>2</u>	Всего листов раздела <u>2</u> : ____	Всего разделов: ____	Всего листов выписки: ____
30.09.2021 № 99/2021/420825195			
Кадастровый номер:		02:22:000000:3586	
3.198.18.	вид:	Иные ограничения (обременения) прав	
	дата государственной регистрации:	15.03.2019	
	номер государственной регистрации:	02:22:000000:3586-02/112/2019-91	
	срок, на который установлено ограничение прав и обременение объекта недвижимости:		
	лицо, в пользу которого установлено ограничение прав и обременение объекта недвижимости:		
основание государственной регистрации:	'Постановление о запрете на совершение действий по регистрации ' №141923046/0220 от 25.02.2019, Дюртюлинский межрайонный отдел судебных приставов		
3.198.19.	вид:	Иные ограничения (обременения) прав	
	дата государственной регистрации:	10.04.2019	
	номер государственной регистрации:	02:22:000000:3586-02/110/2019-121	
	срок, на который установлено ограничение прав и обременение объекта недвижимости:		
	лицо, в пользу которого установлено ограничение прав и обременение объекта недвижимости:		
основание государственной регистрации:	'Постановление о запрете на совершение действий по регистрации ' №144365068/0220 от 01.04.2019, Дюртюлинский межрайонный отдел судебных приставов		
3.198.20.	вид:	Иные ограничения (обременения) прав	
	дата государственной регистрации:	16.04.2019	
	номер государственной регистрации:	02:22:000000:3586-02/150/2019-134	
	срок, на который установлено ограничение прав и обременение объекта недвижимости:		
	лицо, в пользу которого установлено ограничение прав и обременение объекта недвижимости:		
основание государственной регистрации:	'Постановление о запрете на совершение действий по регистрации ' №144412766/0220 от 02.04.2019, Дюртюлинский межрайонный отдел судебных приставов		

Государственный регистратор		ФГИС ЕГРН
полное наименование должности	подпись	инициалы, фамилия

М.П.

Земельный участок			
(вид объекта недвижимости)			
Лист № ____ Раздела <u>2</u>	Всего листов раздела <u>2</u> : ____	Всего разделов: ____	Всего листов выписки: ____
30.09.2021 № 99/2021/420825195			
Кадастровый номер:		02:22:000000:3586	
3.198.21.	вид:	Иные ограничения (обременения) прав	
	дата государственной регистрации:	15.06.2020	
	номер государственной регистрации:	02:22:000000:3586-02/158/2020-314	
	срок, на который установлено ограничение прав и обременение объекта недвижимости:		
	лицо, в пользу которого установлено ограничение прав и обременение объекта недвижимости:		
основание государственной регистрации:	'Постановление о запрете на совершение действий по регистрации ' №161702970/0220 от 11.06.2020, Дюртюлинское межрайонное отделение судебных приставов		
3.198.22.	вид:	Иные ограничения (обременения) прав	
	дата государственной регистрации:	13.03.2019	
	номер государственной регистрации:	02:22:000000:3586-02/166/2019-66	
	срок, на который установлено ограничение прав и обременение объекта недвижимости:		
	лицо, в пользу которого установлено ограничение прав и обременение объекта недвижимости:		
основание государственной регистрации:	'Постановление о запрете на совершение действий по регистрации ' №141923659/0220 от 08.02.2019, Дюртюлинский межрайонный отдел судебных приставов		
3.198.23.	вид:	Иные ограничения (обременения) прав	
	дата государственной регистрации:	14.03.2019	
	номер государственной регистрации:	02:22:000000:3586-02/101/2019-72	
	срок, на который установлено ограничение прав и обременение объекта недвижимости:		
	лицо, в пользу которого установлено ограничение прав и обременение объекта недвижимости:		
основание государственной регистрации:	'Постановление о запрете на совершение действий по регистрации ' №141591267/0220 от 25.02.2019, Дюртюлинский межрайонный отдел судебных приставов		

Государственный регистратор		ФГИС ЕГРН
полное наименование должности	подпись	инициалы, фамилия

М.П.

Земельный участок		(вид объекта недвижимости)	
Лист № ____ Раздела <u>2</u>	Всего листов раздела <u>2</u> : ____	Всего разделов: ____	Всего листов выписки: ____
30.09.2021 № 99/2021/420825195		Кадастровый номер: 02:22:000000:3586	
3.198.24.	вид:	Иные ограничения (обременения) прав	
	дата государственной регистрации:	10.09.2021	
	номер государственной регистрации:	02:22:000000:3586-02/118/2021-410	
	срок, на который установлено ограничение прав и обременение объекта недвижимости:		
	лицо, в пользу которого установлено ограничение прав и обременение объекта недвижимости:	Не определено	
	основание государственной регистрации:	'Постановление о запрете на совершение действий по регистрации (pdf)' №179552741/0220, 15372/15/02020-ИП от 09.09.2021, Дюртюлинское межрайонное отделение судебных приставов	
3.198.25.	вид:	Аренда (в том числе, субаренда)	
	дата государственной регистрации:	16.01.2015	
	номер государственной регистрации:	04-04/105-05/020/2014-614/2	
	срок, на который установлено ограничение прав и обременение объекта недвижимости:	на 49 лет	
	лицо, в пользу которого установлено ограничение прав и обременение объекта недвижимости:	Общество с ограниченной ответственностью племзавод "Ленина", ИНН: 0260008756	
	основание государственной регистрации:	'Договор аренды земельного доли (пая) сельскохозяйственного назначения' №б/н от 19.12.2014	
3.198.26.	вид:	Иные ограничения (обременения) прав	
	дата государственной регистрации:	16.04.2019	
	номер государственной регистрации:	02:22:000000:3586-02/157/2019-139	
	срок, на который установлено ограничение прав и обременение объекта недвижимости:		
	лицо, в пользу которого установлено ограничение прав и обременение объекта недвижимости:		
	основание государственной регистрации:	'Постановление о запрете на совершение действий по регистрации ' №144414568/0220 от 02.04.2019, Дюртюлинский межрайонный отдел судебных приставов	

Государственный регистратор		ФГИС ЕГРН
полное наименование должности	подпись	инициалы, фамилия

М.П.

Земельный участок		(вид объекта недвижимости)	
Лист № ____ Раздела <u>2</u>	Всего листов раздела <u>2</u> : ____	Всего разделов: ____	Всего листов выписки: ____
30.09.2021 № 99/2021/420825195		Кадастровый номер: 02:22:000000:3586	
1. Правообладатель (правообладатели):	1.199.	Миннигалиев Рустам Ахматзакиевич	
2. Вид, номер и дата государственной регистрации права:	2.199.	Долевая собственность, № 02-04-05/010/2014-660 от 07.07.2014, 1/500	
Ограничение прав и обременение объекта недвижимости:			
3. 3.199.1.	вид:	Аренда (в том числе, субаренда)	
	дата государственной регистрации:	16.01.2015	
	номер государственной регистрации:	04-04/105-05/020/2014-614/2	
	срок, на который установлено ограничение прав и обременение объекта недвижимости:	на 49 лет	
	лицо, в пользу которого установлено ограничение прав и обременение объекта недвижимости:	Общество с ограниченной ответственностью племзавод "Ленина", ИНН: 0260008756	
	основание государственной регистрации:	'Договор аренды земельного доли (пая) сельскохозяйственного назначения' №б/н от 19.12.2014	

Государственный регистратор		ФГИС ЕГРН
полное наименование должности	подпись	инициалы, фамилия

М.П.

Земельный участок			
(вид объекта недвижимости)			
Лист № <u> </u> Раздела <u>2</u>	Всего листов раздела <u>2</u> : <u> </u>	Всего разделов: <u> </u>	Всего листов выписки: <u> </u>
30.09.2021 № 99/2021/420825195			
Кадастровый номер:		02:22:000000:3586	

1.	Правообладатель (правообладатели):	1.200.	Каримова Нафиса Явитовна
2.	Вид, номер и дата государственной регистрации права:	2.200.	Долевая собственность, № 02-04-05/010/2014-660 от 07.07.2014, 1/500
Ограничение прав и обременение объекта недвижимости:			
3.	3.200.1.	вид:	Аренда (в том числе, субаренда)
		дата государственной регистрации:	16.01.2015
		номер государственной регистрации:	04-04/105-05/020/2014-614/2
		срок, на который установлено ограничение прав и обременение объекта недвижимости:	на 49 лет
		лицо, в пользу которого установлено ограничение прав и обременение объекта недвижимости:	Общество с ограниченной ответственностью племзавод "Ленина", ИНН: 0260008756
		основание государственной регистрации:	'Договор аренды земельного доли (пая) сельскохозяйственного назначения' №б/н от 19.12.2014

Государственный регистратор		ФГИС ЕГРН
полное наименование должности	подпись	инициалы, фамилия

М.П.

Земельный участок			
(вид объекта недвижимости)			
Лист № <u> </u> Раздела <u>2</u>	Всего листов раздела <u>2</u> : <u> </u>	Всего разделов: <u> </u>	Всего листов выписки: <u> </u>
30.09.2021 № 99/2021/420825195			
Кадастровый номер:		02:22:000000:3586	

1.	Правообладатель (правообладатели):	1.201.	Мусабилов Фанил Имамудинович
2.	Вид, номер и дата государственной регистрации права:	2.201.	Долевая собственность, № 02-04-05/010/2014-568 от 07.07.2014, 1/500
Ограничение прав и обременение объекта недвижимости:			
3.	3.201.1.	вид:	Аренда (в том числе, субаренда)
		дата государственной регистрации:	16.01.2015
		номер государственной регистрации:	04-04/105-05/020/2014-614/2
		срок, на который установлено ограничение прав и обременение объекта недвижимости:	на 49 лет
		лицо, в пользу которого установлено ограничение прав и обременение объекта недвижимости:	Общество с ограниченной ответственностью племзавод "Ленина", ИНН: 0260008756
		основание государственной регистрации:	'Договор аренды земельного доли (пая) сельскохозяйственного назначения' №б/н от 19.12.2014

Государственный регистратор		ФГИС ЕГРН
полное наименование должности	подпись	инициалы, фамилия

М.П.

Земельный участок		
(вид объекта недвижимости)		
Лист № ____ Раздела <u>2</u>	Всего листов раздела <u>2</u> : ____	Всего разделов: ____
30.09.2021 № 99/2021/420825195		
Кадастровый номер:		02:22:000000:3586
1. Правообладатель (правообладатели):	1.202.	Зарипов Ирек Гаянович
2. Вид, номер и дата государственной регистрации права:	2.202.	Долевая собственность, № 02-04-05/010/2014-685 от 07.07.2014, 1/500
Ограничение прав и обременение объекта недвижимости:		
3. 3.202.1.	вид:	Аренда (в том числе, субаренда)
	дата государственной регистрации:	16.01.2015
	номер государственной регистрации:	04-04/105-05/020/2014-614/2
	срок, на который установлено ограничение прав и обременение объекта недвижимости:	на 49 лет
	лицо, в пользу которого установлено ограничение прав и обременение объекта недвижимости:	Общество с ограниченной ответственностью племзавод "Ленина", ИНН: 0260008756
	основание государственной регистрации:	'Договор аренды земельного доли (пая) сельскохозяйственного назначения' №б/н от 19.12.2014
Государственный регистратор		ФГИС ЕГРН
полное наименование должности		подпись
		инициалы, фамилия

М.П.

Земельный участок		
(вид объекта недвижимости)		
Лист № ____ Раздела <u>2</u>	Всего листов раздела <u>2</u> : ____	Всего разделов: ____
30.09.2021 № 99/2021/420825195		
Кадастровый номер:		02:22:000000:3586
1. Правообладатель (правообладатели):	1.203.	Насибуллина Ануза Мирсаитовна
2. Вид, номер и дата государственной регистрации права:	2.203.	Долевая собственность, № 02-04-05/010/2014-612 от 07.07.2014, 1/500
Ограничение прав и обременение объекта недвижимости:		
3. 3.203.1.	вид:	Аренда (в том числе, субаренда)
	дата государственной регистрации:	16.01.2015
	номер государственной регистрации:	04-04/105-05/020/2014-614/2
	срок, на который установлено ограничение прав и обременение объекта недвижимости:	на 49 лет
	лицо, в пользу которого установлено ограничение прав и обременение объекта недвижимости:	Общество с ограниченной ответственностью племзавод "Ленина", ИНН: 0260008756
	основание государственной регистрации:	'Договор аренды земельного доли (пая) сельскохозяйственного назначения' №б/н от 19.12.2014
Государственный регистратор		ФГИС ЕГРН
полное наименование должности		подпись
		инициалы, фамилия

М.П.

Земельный участок			
(вид объекта недвижимости)			
Лист № <u> </u> Раздела <u> 2 </u>	Всего листов раздела <u> 2 </u> : <u> </u>	Всего разделов: <u> </u>	Всего листов выписки: <u> </u>
30.09.2021 № 99/2021/420825195			
Кадастровый номер:		02:22:000000:3586	

1.	Правообладатель (правообладатели):	1.204.	Зиннатуллина Флюза Ясавеевна
2.	Вид, номер и дата государственной регистрации права:	2.204.	Долевая собственность, № 02-04-05/010/2014-685 от 07.07.2014, 1/500
Ограничение прав и обременение объекта недвижимости:			
3.	3.204.1.	вид:	Аренда (в том числе, субаренда)
		дата государственной регистрации:	16.01.2015
		номер государственной регистрации:	04-04/105-05/020/2014-614/2
		срок, на который установлено ограничение прав и обременение объекта недвижимости:	на 49 лет
		лицо, в пользу которого установлено ограничение прав и обременение объекта недвижимости:	Общество с ограниченной ответственностью племзавод "Ленина", ИНН: 0260008756
		основание государственной регистрации:	'Договор аренды земельного доли (пая) сельскохозяйственного назначения' №б/н от 19.12.2014

Государственный регистратор		ФГИС ЕГРН
полное наименование должности	подпись	инициалы, фамилия

М.П.

Земельный участок			
(вид объекта недвижимости)			
Лист № <u> </u> Раздела <u> 2 </u>	Всего листов раздела <u> 2 </u> : <u> </u>	Всего разделов: <u> </u>	Всего листов выписки: <u> </u>
30.09.2021 № 99/2021/420825195			
Кадастровый номер:		02:22:000000:3586	

1.	Правообладатель (правообладатели):	1.205.	Рахимова Роза Мисбаховна
2.	Вид, номер и дата государственной регистрации права:	2.205.	Долевая собственность, № 02-04-05/010/2014-594 от 07.07.2014, 1/500
Ограничение прав и обременение объекта недвижимости:			
3.	3.205.1.	вид:	Аренда (в том числе, субаренда)
		дата государственной регистрации:	16.01.2015
		номер государственной регистрации:	04-04/105-05/020/2014-614/2
		срок, на который установлено ограничение прав и обременение объекта недвижимости:	на 49 лет
		лицо, в пользу которого установлено ограничение прав и обременение объекта недвижимости:	Общество с ограниченной ответственностью племзавод "Ленина", ИНН: 0260008756
		основание государственной регистрации:	'Договор аренды земельного доли (пая) сельскохозяйственного назначения' №б/н от 19.12.2014

Государственный регистратор		ФГИС ЕГРН
полное наименование должности	подпись	инициалы, фамилия

М.П.

Земельный участок			
(вид объекта недвижимости)			
Лист № ____ Раздела <u>2</u>	Всего листов раздела <u>2</u> : ____	Всего разделов: ____	Всего листов выписки: ____
30.09.2021 № 99/2021/420825195			
Кадастровый номер:		02:22:000000:3586	
1.	Правообладатель (правообладатели):	1.206.	Карипова Люза Аббаровна
2.	Вид, номер и дата государственной регистрации права:	2.206.	Долевая собственность, № 02-04-05/010/2014-660 от 07.07.2014, 1/500
Ограничение прав и обременение объекта недвижимости:			
3.	3.206.1.	вид:	Аренда (в том числе, субаренда)
		дата государственной регистрации:	16.01.2015
		номер государственной регистрации:	04-04/105-05/020/2014-614/2
		срок, на который установлено ограничение прав и обременение объекта недвижимости:	на 49 лет
		лицо, в пользу которого установлено ограничение прав и обременение объекта недвижимости:	Общество с ограниченной ответственностью племзавод "Ленина", ИНН: 0260008756
		основание государственной регистрации:	'Договор аренды земельного доли (пая) сельскохозяйственного назначения' №б/н от 19.12.2014
Государственный регистратор			ФГИС ЕГРН
полное наименование должности		подпись	инициалы, фамилия

М.П.

Земельный участок			
(вид объекта недвижимости)			
Лист № ____ Раздела <u>2</u>	Всего листов раздела <u>2</u> : ____	Всего разделов: ____	Всего листов выписки: ____
30.09.2021 № 99/2021/420825195			
Кадастровый номер:		02:22:000000:3586	
1.	Правообладатель (правообладатели):	1.207.	Зиганшина Халида Ахметьяновна
2.	Вид, номер и дата государственной регистрации права:	2.207.	Долевая собственность, № 02-04-05/010/2014-685 от 07.07.2014, 1/500
Ограничение прав и обременение объекта недвижимости:			
3.	3.207.1.	вид:	Аренда (в том числе, субаренда)
		дата государственной регистрации:	16.01.2015
		номер государственной регистрации:	04-04/105-05/020/2014-614/2
		срок, на который установлено ограничение прав и обременение объекта недвижимости:	на 49 лет
		лицо, в пользу которого установлено ограничение прав и обременение объекта недвижимости:	Общество с ограниченной ответственностью племзавод "Ленина", ИНН: 0260008756
		основание государственной регистрации:	'Договор аренды земельного доли (пая) сельскохозяйственного назначения' №б/н от 19.12.2014
Государственный регистратор			ФГИС ЕГРН
полное наименование должности		подпись	инициалы, фамилия

М.П.

Земельный участок			
(вид объекта недвижимости)			
Лист № <u> </u> Раздела <u>2</u>	Всего листов раздела <u>2</u> : <u> </u>	Всего разделов: <u> </u>	Всего листов выписки: <u> </u>
30.09.2021 № 99/2021/420825195			
Кадастровый номер:		02:22:000000:3586	

1.	Правообладатель (правообладатели):	1.208.	Сулейманова Маллафа Хакимулловна
2.	Вид, номер и дата государственной регистрации права:	2.208.	Долевая собственность, № 02-04-05/010/2014-594 от 07.07.2014, 1/500
Ограничение прав и обременение объекта недвижимости:			
3.	3.208.1.	вид:	Аренда (в том числе, субаренда)
		дата государственной регистрации:	16.01.2015
		номер государственной регистрации:	04-04/105-05/020/2014-614/2
		срок, на который установлено ограничение прав и обременение объекта недвижимости:	на 49 лет
		лицо, в пользу которого установлено ограничение прав и обременение объекта недвижимости:	Общество с ограниченной ответственностью племзавод "Ленина", ИНН: 0260008756
		основание государственной регистрации:	'Договор аренды земельного доли (пая) сельскохозяйственного назначения' №б/н от 19.12.2014

Государственный регистратор		ФГИС ЕГРН
полное наименование должности	подпись	инициалы, фамилия

М.П.

Земельный участок			
(вид объекта недвижимости)			
Лист № <u> </u> Раздела <u>2</u>	Всего листов раздела <u>2</u> : <u> </u>	Всего разделов: <u> </u>	Всего листов выписки: <u> </u>
30.09.2021 № 99/2021/420825195			
Кадастровый номер:		02:22:000000:3586	

1.	Правообладатель (правообладатели):	1.209.	Мухаматярова Наиба Мухаматяровна
2.	Вид, номер и дата государственной регистрации права:	2.209.	Долевая собственность, № 02-04-05/010/2014-660 от 07.07.2014, 1/500
Ограничение прав и обременение объекта недвижимости:			
3.	3.209.1.	вид:	Аренда (в том числе, субаренда)
		дата государственной регистрации:	16.01.2015
		номер государственной регистрации:	04-04/105-05/020/2014-614/2
		срок, на который установлено ограничение прав и обременение объекта недвижимости:	на 49 лет
		лицо, в пользу которого установлено ограничение прав и обременение объекта недвижимости:	Общество с ограниченной ответственностью племзавод "Ленина", ИНН: 0260008756
		основание государственной регистрации:	'Договор аренды земельного доли (пая) сельскохозяйственного назначения' №б/н от 19.12.2014

Государственный регистратор		ФГИС ЕГРН
полное наименование должности	подпись	инициалы, фамилия

М.П.

Земельный участок			
(вид объекта недвижимости)			
Лист № ____ Раздела <u>2</u>	Всего листов раздела <u>2</u> : ____	Всего разделов: ____	Всего листов выписки: ____
30.09.2021 № 99/2021/420825195			
Кадастровый номер:		02:22:000000:3586	
1.	Правообладатель (правообладатели):	1.210.	Имаева Гулсум Суфияновна
2.	Вид, номер и дата государственной регистрации права:	2.210.	Долевая собственность, № 02-04-05/010/2014-685 от 07.07.2014, 1/500
Ограничение прав и обременение объекта недвижимости:			
3.	3.210.1.	вид:	Аренда (в том числе, субаренда)
		дата государственной регистрации:	16.01.2015
		номер государственной регистрации:	04-04/105-05/020/2014-614/2
		срок, на который установлено ограничение прав и обременение объекта недвижимости:	на 49 лет
		лицо, в пользу которого установлено ограничение прав и обременение объекта недвижимости:	Общество с ограниченной ответственностью племзавод "Ленина", ИНН: 0260008756
		основание государственной регистрации:	'Договор аренды земельного доли (пая) сельскохозяйственного назначения' №б/н от 19.12.2014
Государственный регистратор			ФГИС ЕГРН
полное наименование должности		подпись	инициалы, фамилия

М.П.

Земельный участок			
(вид объекта недвижимости)			
Лист № ____ Раздела <u>2</u>	Всего листов раздела <u>2</u> : ____	Всего разделов: ____	Всего листов выписки: ____
30.09.2021 № 99/2021/420825195			
Кадастровый номер:		02:22:000000:3586	
1.	Правообладатель (правообладатели):	1.211.	Закарина Муглифа Сахибгареевна
2.	Вид, номер и дата государственной регистрации права:	2.211.	Долевая собственность, № 02-04-05/010/2014-685 от 07.07.2014, 1/500
Ограничение прав и обременение объекта недвижимости:			
3.	3.211.1.	вид:	Аренда (в том числе, субаренда)
		дата государственной регистрации:	16.01.2015
		номер государственной регистрации:	04-04/105-05/020/2014-614/2
		срок, на который установлено ограничение прав и обременение объекта недвижимости:	на 49 лет
		лицо, в пользу которого установлено ограничение прав и обременение объекта недвижимости:	Общество с ограниченной ответственностью племзавод "Ленина", ИНН: 0260008756
		основание государственной регистрации:	'Договор аренды земельного доли (пая) сельскохозяйственного назначения' №б/н от 19.12.2014
Государственный регистратор			ФГИС ЕГРН
полное наименование должности		подпись	инициалы, фамилия

М.П.

Земельный участок			
(вид объекта недвижимости)			
Лист № ____ Раздела <u>2</u>	Всего листов раздела <u>2</u> : ____	Всего разделов: ____	Всего листов выписки: ____
30.09.2021 № 99/2021/420825195			
Кадастровый номер:		02:22:000000:3586	

1.	Правообладатель (правообладатели):	1.212.	Нурдинов Фидус Хатифович
2.	Вид, номер и дата государственной регистрации права:	2.212.	Долевая собственность, № 02-04-05/010/2014-594 от 07.07.2014, 1/500
Ограничение прав и обременение объекта недвижимости:			
3.	3.212.1.	вид:	Аренда (в том числе, субаренда)
		дата государственной регистрации:	16.01.2015
		номер государственной регистрации:	04-04/105-05/020/2014-614/2
		срок, на который установлено ограничение прав и обременение объекта недвижимости:	на 49 лет
		лицо, в пользу которого установлено ограничение прав и обременение объекта недвижимости:	Общество с ограниченной ответственностью племзавод "Ленина", ИНН: 0260008756
		основание государственной регистрации:	'Договор аренды земельного доли (пая) сельскохозяйственного назначения' №б/н от 19.12.2014

Государственный регистратор		ФГИС ЕГРН
полное наименование должности	подпись	инициалы, фамилия

М.П.

Земельный участок			
(вид объекта недвижимости)			
Лист № ____ Раздела <u>2</u>	Всего листов раздела <u>2</u> : ____	Всего разделов: ____	Всего листов выписки: ____
30.09.2021 № 99/2021/420825195			
Кадастровый номер:		02:22:000000:3586	

1.	Правообладатель (правообладатели):	1.213.	Нурдинов Ильдар Хатифович
2.	Вид, номер и дата государственной регистрации права:	2.213.	Долевая собственность, № 02-04-05/010/2014-594 от 07.07.2014, 1/500
Ограничение прав и обременение объекта недвижимости:			
3.	3.213.1.	вид:	Аренда (в том числе, субаренда)
		дата государственной регистрации:	16.01.2015
		номер государственной регистрации:	04-04/105-05/020/2014-614/2
		срок, на который установлено ограничение прав и обременение объекта недвижимости:	на 49 лет
		лицо, в пользу которого установлено ограничение прав и обременение объекта недвижимости:	Общество с ограниченной ответственностью племзавод "Ленина", ИНН: 0260008756
		основание государственной регистрации:	'Договор аренды земельного доли (пая) сельскохозяйственного назначения' №б/н от 19.12.2014

Государственный регистратор		ФГИС ЕГРН
полное наименование должности	подпись	инициалы, фамилия

М.П.

Земельный участок			
(вид объекта недвижимости)			
Лист № ____ Раздела <u>2</u>	Всего листов раздела <u>2</u> : ____	Всего разделов: ____	Всего листов выписки: ____
30.09.2021 № 99/2021/420825195			
Кадастровый номер:		02:22:000000:3586	
1.	Правообладатель (правообладатели):	1.214.	Ялалов Разиф Курбангалиевич
2.	Вид, номер и дата государственной регистрации права:	2.214.	Долевая собственность, № 02-04-05/010/2014-568 от 07.07.2014, 1/500
Ограничение прав и обременение объекта недвижимости:			
3.	3.214.1.	вид:	Аренда (в том числе, субаренда)
		дата государственной регистрации:	16.01.2015
		номер государственной регистрации:	04-04/105-05/020/2014-614/2
		срок, на который установлено ограничение прав и обременение объекта недвижимости:	на 49 лет
		лицо, в пользу которого установлено ограничение прав и обременение объекта недвижимости:	Общество с ограниченной ответственностью племзавод "Ленина", ИНН: 0260008756
		основание государственной регистрации:	'Договор аренды земельного доли (пая) сельскохозяйственного назначения' №б/н от 19.12.2014
Государственный регистратор			ФГИС ЕГРН
полное наименование должности		подпись	инициалы, фамилия

М.П.

Земельный участок			
(вид объекта недвижимости)			
Лист № ____ Раздела <u>2</u>	Всего листов раздела <u>2</u> : ____	Всего разделов: ____	Всего листов выписки: ____
30.09.2021 № 99/2021/420825195			
Кадастровый номер:		02:22:000000:3586	
1.	Правообладатель (правообладатели):	1.215.	Зиннатуллина Расима Равиловна
2.	Вид, номер и дата государственной регистрации права:	2.215.	Долевая собственность, № 02-04-05/010/2014-685 от 07.07.2014, 1/500
Ограничение прав и обременение объекта недвижимости:			
3.	3.215.1.	вид:	Аренда (в том числе, субаренда)
		дата государственной регистрации:	16.01.2015
		номер государственной регистрации:	04-04/105-05/020/2014-614/2
		срок, на который установлено ограничение прав и обременение объекта недвижимости:	на 49 лет
		лицо, в пользу которого установлено ограничение прав и обременение объекта недвижимости:	Общество с ограниченной ответственностью племзавод "Ленина", ИНН: 0260008756
		основание государственной регистрации:	'Договор аренды земельного доли (пая) сельскохозяйственного назначения' №б/н от 19.12.2014
Государственный регистратор			ФГИС ЕГРН
полное наименование должности		подпись	инициалы, фамилия

М.П.

Земельный участок			
(вид объекта недвижимости)			
Лист № ____ Раздела <u>2</u>	Всего листов раздела <u>2</u> : ____	Всего разделов: ____	Всего листов выписки: ____
30.09.2021 № 99/2021/420825195			
Кадастровый номер:		02:22:000000:3586	

1.	Правообладатель (правообладатели):	1.216.	Гусманова Фируза Тимерьяновна
2.	Вид, номер и дата государственной регистрации права:	2.216.	Долевая собственность, № 02-04-05/010/2014-685 от 07.07.2014, 1/500
Ограничение прав и обременение объекта недвижимости:			
3.	3.216.1.	вид:	Аренда (в том числе, субаренда)
		дата государственной регистрации:	16.01.2015
		номер государственной регистрации:	04-04/105-05/020/2014-614/2
		срок, на который установлено ограничение прав и обременение объекта недвижимости:	на 49 лет
		лицо, в пользу которого установлено ограничение прав и обременение объекта недвижимости:	Общество с ограниченной ответственностью племзавод "Ленина", ИНН: 0260008756
		основание государственной регистрации:	'Договор аренды земельного доли (пая) сельскохозяйственного назначения' №б/н от 19.12.2014

Государственный регистратор		ФГИС ЕГРН
полное наименование должности	подпись	инициалы, фамилия

М.П.

Земельный участок			
(вид объекта недвижимости)			
Лист № ____ Раздела <u>2</u>	Всего листов раздела <u>2</u> : ____	Всего разделов: ____	Всего листов выписки: ____
30.09.2021 № 99/2021/420825195			
Кадастровый номер:		02:22:000000:3586	

1.	Правообладатель (правообладатели):	1.217.	Юнусова Эльвира Флюровна
2.	Вид, номер и дата государственной регистрации права:	2.217.	Долевая собственность, № 02-04-05/010/2014-840 от 09.07.2014, 1/500
Ограничение прав и обременение объекта недвижимости:			
3.	3.217.1.	вид:	Аренда (в том числе, субаренда)
		дата государственной регистрации:	16.01.2015
		номер государственной регистрации:	04-04/105-05/020/2014-614/2
		срок, на который установлено ограничение прав и обременение объекта недвижимости:	на 49 лет
		лицо, в пользу которого установлено ограничение прав и обременение объекта недвижимости:	Общество с ограниченной ответственностью племзавод "Ленина", ИНН: 0260008756
		основание государственной регистрации:	'Договор аренды земельного доли (пая) сельскохозяйственного назначения' №б/н от 19.12.2014

Государственный регистратор		ФГИС ЕГРН
полное наименование должности	подпись	инициалы, фамилия

М.П.

Земельный участок			
(вид объекта недвижимости)			
Лист № ____ Раздела <u>2</u>	Всего листов раздела <u>2</u> : ____	Всего разделов: ____	Всего листов выписки: ____
30.09.2021 № 99/2021/420825195			
Кадастровый номер:		02:22:000000:3586	

1.	Правообладатель (правообладатели):	1.218.	Набиева Альфира Фанировна
2.	Вид, номер и дата государственной регистрации права:	2.218.	Долевая собственность, № 02-04-05/010/2014-643 от 09.07.2014, 1/500
Ограничение прав и обременение объекта недвижимости:			
3.	3.218.1.	вид:	Аренда (в том числе, субаренда)
		дата государственной регистрации:	16.01.2015
		номер государственной регистрации:	04-04/105-05/020/2014-614/2
		срок, на который установлено ограничение прав и обременение объекта недвижимости:	на 49 лет
		лицо, в пользу которого установлено ограничение прав и обременение объекта недвижимости:	Общество с ограниченной ответственностью племзавод "Ленина", ИНН: 0260008756
		основание государственной регистрации:	'Договор аренды земельного доли (пая) сельскохозяйственного назначения' №б/н от 19.12.2014

Государственный регистратор		ФГИС ЕГРН
полное наименование должности	подпись	инициалы, фамилия

М.П.

Земельный участок			
(вид объекта недвижимости)			
Лист № ____ Раздела <u>2</u>	Всего листов раздела <u>2</u> : ____	Всего разделов: ____	Всего листов выписки: ____
30.09.2021 № 99/2021/420825195			
Кадастровый номер:		02:22:000000:3586	

1.	Правообладатель (правообладатели):	1.219.	Насертдинова Флюра Шамиловна
2.	Вид, номер и дата государственной регистрации права:	2.219.	Долевая собственность, № 02-04-05/010/2014-643 от 09.07.2014, 1/500
Ограничение прав и обременение объекта недвижимости:			
3.	3.219.1.	вид:	Аренда (в том числе, субаренда)
		дата государственной регистрации:	16.01.2015
		номер государственной регистрации:	04-04/105-05/020/2014-614/2
		срок, на который установлено ограничение прав и обременение объекта недвижимости:	на 49 лет
		лицо, в пользу которого установлено ограничение прав и обременение объекта недвижимости:	Общество с ограниченной ответственностью племзавод "Ленина", ИНН: 0260008756
		основание государственной регистрации:	'Договор аренды земельного доли (пая) сельскохозяйственного назначения' №б/н от 19.12.2014

Государственный регистратор		ФГИС ЕГРН
полное наименование должности	подпись	инициалы, фамилия

М.П.

Земельный участок			
(вид объекта недвижимости)			
Лист № <u> </u> Раздела <u>2</u>	Всего листов раздела <u>2</u> : <u> </u>	Всего разделов: <u> </u>	Всего листов выписки: <u> </u>
30.09.2021 № 99/2021/420825195			
Кадастровый номер:		02:22:000000:3586	

1.	Правообладатель (правообладатели):	1.220.	Шираев Илфат Индусович
2.	Вид, номер и дата государственной регистрации права:	2.220.	Долевая собственность, № 02-04-05/010/2014-840 от 09.07.2014, 1/500
Ограничение прав и обременение объекта недвижимости:			
3.	3.220.1.	вид:	Аренда (в том числе, субаренда)
		дата государственной регистрации:	16.01.2015
		номер государственной регистрации:	04-04/105-05/020/2014-614/2
		срок, на который установлено ограничение прав и обременение объекта недвижимости:	на 49 лет
		лицо, в пользу которого установлено ограничение прав и обременение объекта недвижимости:	Общество с ограниченной ответственностью племзавод "Ленина", ИНН: 0260008756
		основание государственной регистрации:	'Договор аренды земельного доли (пая) сельскохозяйственного назначения' №б/н от 19.12.2014

Государственный регистратор		ФГИС ЕГРН
полное наименование должности	подпись	инициалы, фамилия

М.П.

Земельный участок			
(вид объекта недвижимости)			
Лист № <u> </u> Раздела <u>2</u>	Всего листов раздела <u>2</u> : <u> </u>	Всего разделов: <u> </u>	Всего листов выписки: <u> </u>
30.09.2021 № 99/2021/420825195			
Кадастровый номер:		02:22:000000:3586	

1.	Правообладатель (правообладатели):	1.221.	Назмиева Винира Шариповна
2.	Вид, номер и дата государственной регистрации права:	2.221.	Долевая собственность, № 02-04-05/010/2014-643 от 09.07.2014, 1/500
Ограничение прав и обременение объекта недвижимости:			
3.	3.221.1.	вид:	Аренда (в том числе, субаренда)
		дата государственной регистрации:	16.01.2015
		номер государственной регистрации:	04-04/105-05/020/2014-614/2
		срок, на который установлено ограничение прав и обременение объекта недвижимости:	на 49 лет
		лицо, в пользу которого установлено ограничение прав и обременение объекта недвижимости:	Общество с ограниченной ответственностью племзавод "Ленина", ИНН: 0260008756
		основание государственной регистрации:	'Договор аренды земельного доли (пая) сельскохозяйственного назначения' №б/н от 19.12.2014

Государственный регистратор		ФГИС ЕГРН
полное наименование должности	подпись	инициалы, фамилия

М.П.

Земельный участок			
(вид объекта недвижимости)			
Лист № ____ Раздела <u>2</u>	Всего листов раздела <u>2</u> : ____	Всего разделов: ____	Всего листов выписки: ____
30.09.2021 № 99/2021/420825195			
Кадастровый номер:		02:22:000000:3586	

1.	Правообладатель (правообладатели):	1.222.	Якупова Фания Магасумовна
2.	Вид, номер и дата государственной регистрации права:	2.222.	Долевая собственность, № 02-04-05/010/2014-840 от 09.07.2014, 1/500
Ограничение прав и обременение объекта недвижимости:			
3.	3.222.1.	вид:	Аренда (в том числе, субаренда)
		дата государственной регистрации:	16.01.2015
		номер государственной регистрации:	04-04/105-05/020/2014-614/2
		срок, на который установлено ограничение прав и обременение объекта недвижимости:	на 49 лет
		лицо, в пользу которого установлено ограничение прав и обременение объекта недвижимости:	Общество с ограниченной ответственностью племзавод "Ленина", ИНН: 0260008756
		основание государственной регистрации:	'Договор аренды земельного доли (пая) сельскохозяйственного назначения' №б/н от 19.12.2014

Государственный регистратор		ФГИС ЕГРН
полное наименование должности	подпись	инициалы, фамилия

М.П.

Земельный участок			
(вид объекта недвижимости)			
Лист № ____ Раздела <u>2</u>	Всего листов раздела <u>2</u> : ____	Всего разделов: ____	Всего листов выписки: ____
30.09.2021 № 99/2021/420825195			
Кадастровый номер:		02:22:000000:3586	

1.	Правообладатель (правообладатели):	1.223.	Шираев Ильгам Индусович
2.	Вид, номер и дата государственной регистрации права:	2.223.	Долевая собственность, № 02-04-05/010/2014-840 от 09.07.2014, 1/500
Ограничение прав и обременение объекта недвижимости:			
3.	3.223.1.	вид:	Аренда (в том числе, субаренда)
		дата государственной регистрации:	16.01.2015
		номер государственной регистрации:	04-04/105-05/020/2014-614/2
		срок, на который установлено ограничение прав и обременение объекта недвижимости:	на 49 лет
		лицо, в пользу которого установлено ограничение прав и обременение объекта недвижимости:	Общество с ограниченной ответственностью племзавод "Ленина", ИНН: 0260008756
		основание государственной регистрации:	'Договор аренды земельного доли (пая) сельскохозяйственного назначения' №б/н от 19.12.2014

Государственный регистратор		ФГИС ЕГРН
полное наименование должности	подпись	инициалы, фамилия

М.П.

Земельный участок			
(вид объекта недвижимости)			
Лист № ____ Раздела <u>2</u>	Всего листов раздела <u>2</u> : ____	Всего разделов: ____	Всего листов выписки: ____
30.09.2021 № 99/2021/420825195			
Кадастровый номер:		02:22:000000:3586	

1.	Правообладатель (правообладатели):	1.224.	Шамсутдинова Динария Назыфовна
2.	Вид, номер и дата государственной регистрации права:	2.224.	Долевая собственность, № 02-04-05/010/2014-840 от 09.07.2014, 1/500
Ограничение прав и обременение объекта недвижимости:			
3.	3.224.1.	вид:	Аренда (в том числе, субаренда)
		дата государственной регистрации:	16.01.2015
		номер государственной регистрации:	04-04/105-05/020/2014-614/2
		срок, на который установлено ограничение прав и обременение объекта недвижимости:	на 49 лет
		лицо, в пользу которого установлено ограничение прав и обременение объекта недвижимости:	Общество с ограниченной ответственностью племзавод "Ленина", ИНН: 0260008756
		основание государственной регистрации:	'Договор аренды земельного доли (пая) сельскохозяйственного назначения' №б/н от 19.12.2014

Государственный регистратор		ФГИС ЕГРН
полное наименование должности	подпись	инициалы, фамилия

М.П.

Земельный участок			
(вид объекта недвижимости)			
Лист № ____ Раздела <u>2</u>	Всего листов раздела <u>2</u> : ____	Всего разделов: ____	Всего листов выписки: ____
30.09.2021 № 99/2021/420825195			
Кадастровый номер:		02:22:000000:3586	

1.	Правообладатель (правообладатели):	1.225.	Набиева Рима Шаяхметовна
2.	Вид, номер и дата государственной регистрации права:	2.225.	Долевая собственность, № 02-04-05/010/2014-643 от 09.07.2014, 1/500
Ограничение прав и обременение объекта недвижимости:			
3.	3.225.1.	вид:	Аренда (в том числе, субаренда)
		дата государственной регистрации:	16.01.2015
		номер государственной регистрации:	04-04/105-05/020/2014-614/2
		срок, на который установлено ограничение прав и обременение объекта недвижимости:	на 49 лет
		лицо, в пользу которого установлено ограничение прав и обременение объекта недвижимости:	Общество с ограниченной ответственностью племзавод "Ленина", ИНН: 0260008756
		основание государственной регистрации:	'Договор аренды земельного доли (пая) сельскохозяйственного назначения' №б/н от 19.12.2014

Государственный регистратор		ФГИС ЕГРН
полное наименование должности	подпись	инициалы, фамилия

М.П.

Земельный участок			
(вид объекта недвижимости)			
Лист № ____ Раздела <u>2</u>	Всего листов раздела <u>2</u> : ____	Всего разделов: ____	Всего листов выписки: ____
30.09.2021 № 99/2021/420825195			
Кадастровый номер:		02:22:000000:3586	
1.	Правообладатель (правообладатели):	1.226.	Якупов Мирсаит Фазылович
2.	Вид, номер и дата государственной регистрации права:	2.226.	Долевая собственность, № 02-04-05/010/2014-840 от 09.07.2014, 1/500
Ограничение прав и обременение объекта недвижимости:			
3.	3.226.1.	вид:	Аренда (в том числе, субаренда)
		дата государственной регистрации:	16.01.2015
		номер государственной регистрации:	04-04/105-05/020/2014-614/2
		срок, на который установлено ограничение прав и обременение объекта недвижимости:	на 49 лет
		лицо, в пользу которого установлено ограничение прав и обременение объекта недвижимости:	Общество с ограниченной ответственностью племзавод "Ленина", ИНН: 0260008756
		основание государственной регистрации:	'Договор аренды земельного доли (пая) сельскохозяйственного назначения' №б/н от 19.12.2014
Государственный регистратор			ФГИС ЕГРН
полное наименование должности		подпись	инициалы, фамилия

М.П.

Земельный участок			
(вид объекта недвижимости)			
Лист № ____ Раздела <u>2</u>	Всего листов раздела <u>2</u> : ____	Всего разделов: ____	Всего листов выписки: ____
30.09.2021 № 99/2021/420825195			
Кадастровый номер:		02:22:000000:3586	
1.	Правообладатель (правообладатели):	1.227.	Шафиева Рузана Ханафиевна
2.	Вид, номер и дата государственной регистрации права:	2.227.	Долевая собственность, № 02-04-05/010/2014-840 от 09.07.2014, 1/500
Ограничение прав и обременение объекта недвижимости:			
3.	3.227.1.	вид:	Аренда (в том числе, субаренда)
		дата государственной регистрации:	16.01.2015
		номер государственной регистрации:	04-04/105-05/020/2014-614/2
		срок, на который установлено ограничение прав и обременение объекта недвижимости:	на 49 лет
		лицо, в пользу которого установлено ограничение прав и обременение объекта недвижимости:	Общество с ограниченной ответственностью племзавод "Ленина", ИНН: 0260008756
		основание государственной регистрации:	'Договор аренды земельного доли (пая) сельскохозяйственного назначения' №б/н от 19.12.2014
Государственный регистратор			ФГИС ЕГРН
полное наименование должности		подпись	инициалы, фамилия

М.П.

Земельный участок			
(вид объекта недвижимости)			
Лист № ____ Раздела <u>2</u>	Всего листов раздела <u>2</u> : ____	Всего разделов: ____	Всего листов выписки: ____
30.09.2021 № 99/2021/420825195			
Кадастровый номер:		02:22:000000:3586	

1.	Правообладатель (правообладатели):	1.228.	Хусниярова Флюра Гирфановна
2.	Вид, номер и дата государственной регистрации права:	2.228.	Долевая собственность, № 02-04-05/010/2014-861 от 09.07.2014, 1/500
Ограничение прав и обременение объекта недвижимости:			
3.	3.228.1.	вид:	Аренда (в том числе, субаренда)
		дата государственной регистрации:	16.01.2015
		номер государственной регистрации:	04-04/105-05/020/2014-614/2
		срок, на который установлено ограничение прав и обременение объекта недвижимости:	на 49 лет
		лицо, в пользу которого установлено ограничение прав и обременение объекта недвижимости:	Общество с ограниченной ответственностью племзавод "Ленина", ИНН: 0260008756
		основание государственной регистрации:	'Договор аренды земельного доли (пая) сельскохозяйственного назначения' №б/н от 19.12.2014

Государственный регистратор		ФГИС ЕГРН
полное наименование должности	подпись	инициалы, фамилия

М.П.

Земельный участок			
(вид объекта недвижимости)			
Лист № ____ Раздела <u>2</u>	Всего листов раздела <u>2</u> : ____	Всего разделов: ____	Всего листов выписки: ____
30.09.2021 № 99/2021/420825195			
Кадастровый номер:		02:22:000000:3586	

1.	Правообладатель (правообладатели):	1.229.	Набиева Вазина Мустакимовна
2.	Вид, номер и дата государственной регистрации права:	2.229.	Долевая собственность, № 02-04-05/010/2014-643 от 09.07.2014, 1/500
Ограничение прав и обременение объекта недвижимости:			
3.	3.229.1.	вид:	Аренда (в том числе, субаренда)
		дата государственной регистрации:	16.01.2015
		номер государственной регистрации:	04-04/105-05/020/2014-614/2
		срок, на который установлено ограничение прав и обременение объекта недвижимости:	на 49 лет
		лицо, в пользу которого установлено ограничение прав и обременение объекта недвижимости:	Общество с ограниченной ответственностью племзавод "Ленина", ИНН: 0260008756
		основание государственной регистрации:	'Договор аренды земельного доли (пая) сельскохозяйственного назначения' №б/н от 19.12.2014

Государственный регистратор		ФГИС ЕГРН
полное наименование должности	подпись	инициалы, фамилия

М.П.

Земельный участок			
(вид объекта недвижимости)			
Лист № <u> </u> Раздела <u> 2 </u>	Всего листов раздела <u> 2 </u> : <u> </u>	Всего разделов: <u> </u>	Всего листов выписки: <u> </u>
30.09.2021 № 99/2021/420825195			
Кадастровый номер:		02:22:000000:3586	

1.	Правообладатель (правообладатели):	1.230.	Гайсин Шамиль Мухаматгатинович
2.	Вид, номер и дата государственной регистрации права:	2.230.	Долевая собственность, № 02-04-05/010/2014-730 от 09.07.2014, 1/500
Ограничение прав и обременение объекта недвижимости:			
3.	3.230.1.	вид:	Аренда (в том числе, субаренда)
		дата государственной регистрации:	16.01.2015
		номер государственной регистрации:	04-04/105-05/020/2014-614/2
		срок, на который установлено ограничение прав и обременение объекта недвижимости:	на 49 лет
		лицо, в пользу которого установлено ограничение прав и обременение объекта недвижимости:	Общество с ограниченной ответственностью племзавод "Ленина", ИНН: 0260008756
		основание государственной регистрации:	'Договор аренды земельного доли (пая) сельскохозяйственного назначения' №б/н от 19.12.2014

Государственный регистратор		ФГИС ЕГРН
полное наименование должности	подпись	инициалы, фамилия

М.П.

Земельный участок			
(вид объекта недвижимости)			
Лист № <u> </u> Раздела <u> 2 </u>	Всего листов раздела <u> 2 </u> : <u> </u>	Всего разделов: <u> </u>	Всего листов выписки: <u> </u>
30.09.2021 № 99/2021/420825195			
Кадастровый номер:		02:22:000000:3586	

1.	Правообладатель (правообладатели):	1.231.	Лукманов Разиф Хусаинович
2.	Вид, номер и дата государственной регистрации права:	2.231.	Долевая собственность, № 02-04-05/010/2014-643 от 09.07.2014, 1/500
Ограничение прав и обременение объекта недвижимости:			
3.	3.231.1.	вид:	Аренда (в том числе, субаренда)
		дата государственной регистрации:	16.01.2015
		номер государственной регистрации:	04-04/105-05/020/2014-614/2
		срок, на который установлено ограничение прав и обременение объекта недвижимости:	на 49 лет
		лицо, в пользу которого установлено ограничение прав и обременение объекта недвижимости:	Общество с ограниченной ответственностью племзавод "Ленина", ИНН: 0260008756
		основание государственной регистрации:	'Договор аренды земельного доли (пая) сельскохозяйственного назначения' №б/н от 19.12.2014

Государственный регистратор		ФГИС ЕГРН
полное наименование должности	подпись	инициалы, фамилия

М.П.

Земельный участок			
(вид объекта недвижимости)			
Лист № <u> </u> Раздела <u> 2 </u>	Всего листов раздела <u> 2 </u> : <u> </u>	Всего разделов: <u> </u>	Всего листов выписки: <u> </u>
30.09.2021 № 99/2021/420825195			
Кадастровый номер:		02:22:000000:3586	

1.	Правообладатель (правообладатели):	1.232.	Шарипова Эльвира Ахматсафиновна
2.	Вид, номер и дата государственной регистрации права:	2.232.	Долевая собственность, № 02-04-05/010/2014-840 от 09.07.2014, 1/500
Ограничение прав и обременение объекта недвижимости:			
3.	3.232.1.	вид:	Аренда (в том числе, субаренда)
		дата государственной регистрации:	16.01.2015
		номер государственной регистрации:	04-04/105-05/020/2014-614/2
		срок, на который установлено ограничение прав и обременение объекта недвижимости:	на 49 лет
		лицо, в пользу которого установлено ограничение прав и обременение объекта недвижимости:	Общество с ограниченной ответственностью племзавод "Ленина", ИНН: 0260008756
		основание государственной регистрации:	'Договор аренды земельного доли (пая) сельскохозяйственного назначения' №б/н от 19.12.2014

Государственный регистратор		ФГИС ЕГРН
полное наименование должности	подпись	инициалы, фамилия

М.П.

Земельный участок			
(вид объекта недвижимости)			
Лист № <u> </u> Раздела <u> 2 </u>	Всего листов раздела <u> 2 </u> : <u> </u>	Всего разделов: <u> </u>	Всего листов выписки: <u> </u>
30.09.2021 № 99/2021/420825195			
Кадастровый номер:		02:22:000000:3586	

1.	Правообладатель (правообладатели):	1.233.	Шакирова Асия Загитовна
2.	Вид, номер и дата государственной регистрации права:	2.233.	Долевая собственность, № 02-04-05/010/2014-840 от 09.07.2014, 1/500
Ограничение прав и обременение объекта недвижимости:			
3.	3.233.1.	вид:	Аренда (в том числе, субаренда)
		дата государственной регистрации:	16.01.2015
		номер государственной регистрации:	04-04/105-05/020/2014-614/2
		срок, на который установлено ограничение прав и обременение объекта недвижимости:	на 49 лет
		лицо, в пользу которого установлено ограничение прав и обременение объекта недвижимости:	Общество с ограниченной ответственностью племзавод "Ленина", ИНН: 0260008756
		основание государственной регистрации:	'Договор аренды земельного доли (пая) сельскохозяйственного назначения' №б/н от 19.12.2014

Государственный регистратор		ФГИС ЕГРН
полное наименование должности	подпись	инициалы, фамилия

М.П.

Земельный участок			
(вид объекта недвижимости)			
Лист № ____ Раздела <u>2</u>	Всего листов раздела <u>2</u> : ____	Всего разделов: ____	Всего листов выписки: ____
30.09.2021 № 99/2021/420825195			
Кадастровый номер:		02:22:000000:3586	

1.	Правообладатель (правообладатели):	1.234.	Гараева Машуда Миннигареевна
2.	Вид, номер и дата государственной регистрации права:	2.234.	Долевая собственность, № 02-04-05/010/2014-731 от 09.07.2014, 1/250
Ограничение прав и обременение объекта недвижимости:			
3.	3.234.1.	вид:	Аренда (в том числе, субаренда)
		дата государственной регистрации:	16.01.2015
		номер государственной регистрации:	04-04/105-05/020/2014-614/2
		срок, на который установлено ограничение прав и обременение объекта недвижимости:	на 49 лет
		лицо, в пользу которого установлено ограничение прав и обременение объекта недвижимости:	Общество с ограниченной ответственностью племзавод "Ленина", ИНН: 0260008756
		основание государственной регистрации:	'Договор аренды земельного доли (пая) сельскохозяйственного назначения' №б/н от 19.12.2014

Государственный регистратор		ФГИС ЕГРН
полное наименование должности	подпись	инициалы, фамилия

М.П.

Земельный участок			
(вид объекта недвижимости)			
Лист № ____ Раздела <u>2</u>	Всего листов раздела <u>2</u> : ____	Всего разделов: ____	Всего листов выписки: ____
30.09.2021 № 99/2021/420825195			
Кадастровый номер:		02:22:000000:3586	

1.	Правообладатель (правообладатели):	1.235.	Шарипова Люза Сафиновна
2.	Вид, номер и дата государственной регистрации права:	2.235.	Долевая собственность, № 02-04-05/010/2014-840 от 09.07.2014, 1/500
Ограничение прав и обременение объекта недвижимости:			
3.	3.235.1.	вид:	Аренда (в том числе, субаренда)
		дата государственной регистрации:	16.01.2015
		номер государственной регистрации:	04-04/105-05/020/2014-614/2
		срок, на который установлено ограничение прав и обременение объекта недвижимости:	на 49 лет
		лицо, в пользу которого установлено ограничение прав и обременение объекта недвижимости:	Общество с ограниченной ответственностью племзавод "Ленина", ИНН: 0260008756
		основание государственной регистрации:	'Договор аренды земельного доли (пая) сельскохозяйственного назначения' №б/н от 19.12.2014

Государственный регистратор		ФГИС ЕГРН
полное наименование должности	подпись	инициалы, фамилия

М.П.

Земельный участок			
(вид объекта недвижимости)			
Лист № <u> </u> Раздела <u>2</u>	Всего листов раздела <u>2</u> : <u> </u>	Всего разделов: <u> </u>	Всего листов выписки: <u> </u>
30.09.2021 № 99/2021/420825195			
Кадастровый номер:		02:22:000000:3586	

1.	Правообладатель (правообладатели):	1.236.	Нурмухаметова Люза Фагимовна
2.	Вид, номер и дата государственной регистрации права:	2.236.	Долевая собственность, № 02-04-05/010/2014-729 от 09.07.2014, 1/500
Ограничение прав и обременение объекта недвижимости:			
3.	3.236.1.	вид:	Аренда (в том числе, субаренда)
		дата государственной регистрации:	16.01.2015
		номер государственной регистрации:	04-04/105-05/020/2014-614/2
		срок, на который установлено ограничение прав и обременение объекта недвижимости:	на 49 лет
		лицо, в пользу которого установлено ограничение прав и обременение объекта недвижимости:	Общество с ограниченной ответственностью племзавод "Ленина", ИНН: 0260008756
		основание государственной регистрации:	'Договор аренды земельного доли (пая) сельскохозяйственного назначения' №б/н от 19.12.2014

Государственный регистратор		ФГИС ЕГРН
полное наименование должности	подпись	инициалы, фамилия

М.П.

Земельный участок			
(вид объекта недвижимости)			
Лист № <u> </u> Раздела <u>2</u>	Всего листов раздела <u>2</u> : <u> </u>	Всего разделов: <u> </u>	Всего листов выписки: <u> </u>
30.09.2021 № 99/2021/420825195			
Кадастровый номер:		02:22:000000:3586	

1.	Правообладатель (правообладатели):	1.237.	Шакирьянова Ильзида Сабирьяновна
2.	Вид, номер и дата государственной регистрации права:	2.237.	Долевая собственность, № 02-04-05/010/2014-840 от 09.07.2014, 1/500
Ограничение прав и обременение объекта недвижимости:			
3.	3.237.1.	вид:	Аренда (в том числе, субаренда)
		дата государственной регистрации:	16.01.2015
		номер государственной регистрации:	04-04/105-05/020/2014-614/2
		срок, на который установлено ограничение прав и обременение объекта недвижимости:	на 49 лет
		лицо, в пользу которого установлено ограничение прав и обременение объекта недвижимости:	Общество с ограниченной ответственностью племзавод "Ленина", ИНН: 0260008756
		основание государственной регистрации:	'Договор аренды земельного доли (пая) сельскохозяйственного назначения' №б/н от 19.12.2014

Государственный регистратор		ФГИС ЕГРН
полное наименование должности	подпись	инициалы, фамилия

М.П.

Земельный участок		
(вид объекта недвижимости)		
Лист № ____ Раздела <u>2</u>	Всего листов раздела <u>2</u> : ____	Всего разделов: ____
30.09.2021 № 99/2021/420825195		
Кадастровый номер:	02:22:000000:3586	
1. Правообладатель (правообладатели):	1.238.	Муллаянова Аниса Галимяновна
2. Вид, номер и дата государственной регистрации права:	2.238.	Долевая собственность, № 02-04-05/010/2014-733 от 09.07.2014, 1/250
Ограничение прав и обременение объекта недвижимости:		
3. 3.238.1.	вид:	Аренда (в том числе, субаренда)
	дата государственной регистрации:	16.01.2015
	номер государственной регистрации:	04-04/105-05/020/2014-614/2
	срок, на который установлено ограничение прав и обременение объекта недвижимости:	на 49 лет
	лицо, в пользу которого установлено ограничение прав и обременение объекта недвижимости:	Общество с ограниченной ответственностью племзавод "Ленина", ИНН: 0260008756
	основание государственной регистрации:	'Договор аренды земельного доли (пая) сельскохозяйственного назначения' №б/н от 19.12.2014
Государственный регистратор		ФГИС ЕГРН
полное наименование должности		подпись
		инициалы, фамилия

М.П.

Земельный участок		
(вид объекта недвижимости)		
Лист № ____ Раздела <u>2</u>	Всего листов раздела <u>2</u> : ____	Всего разделов: ____
30.09.2021 № 99/2021/420825195		
Кадастровый номер:	02:22:000000:3586	
1. Правообладатель (правообладатели):	1.239.	Тухфатуллина Лифа Миннихановна
2. Вид, номер и дата государственной регистрации права:	2.239.	Долевая собственность, № 02-04-05/010/2014-725 от 09.07.2014, 1/250
Ограничение прав и обременение объекта недвижимости:		
3. 3.239.1.	вид:	Аренда (в том числе, субаренда)
	дата государственной регистрации:	16.01.2015
	номер государственной регистрации:	04-04/105-05/020/2014-614/2
	срок, на который установлено ограничение прав и обременение объекта недвижимости:	на 49 лет
	лицо, в пользу которого установлено ограничение прав и обременение объекта недвижимости:	Общество с ограниченной ответственностью племзавод "Ленина", ИНН: 0260008756
	основание государственной регистрации:	'Договор аренды земельного доли (пая) сельскохозяйственного назначения' №б/н от 19.12.2014
Государственный регистратор		ФГИС ЕГРН
полное наименование должности		подпись
		инициалы, фамилия

М.П.

Земельный участок			
(вид объекта недвижимости)			
Лист № <u> </u> Раздела <u>2</u>	Всего листов раздела <u>2</u> : <u> </u>	Всего разделов: <u> </u>	Всего листов выписки: <u> </u>
30.09.2021 № 99/2021/420825195			
Кадастровый номер:		02:22:000000:3586	

1.	Правообладатель (правообладатели):	1.240.	Валиева Расима Мансуровна
2.	Вид, номер и дата государственной регистрации права:	2.240.	Долевая собственность, № 02-04-05/010/2014-736 от 09.07.2014, 1/500
Ограничение прав и обременение объекта недвижимости:			
3.	3.240.1.	вид:	Аренда (в том числе, субаренда)
		дата государственной регистрации:	16.01.2015
		номер государственной регистрации:	04-04/105-05/020/2014-614/2
		срок, на который установлено ограничение прав и обременение объекта недвижимости:	на 49 лет
		лицо, в пользу которого установлено ограничение прав и обременение объекта недвижимости:	Общество с ограниченной ответственностью племзавод "Ленина", ИНН: 0260008756
		основание государственной регистрации:	'Договор аренды земельного доли (пая) сельскохозяйственного назначения' №б/н от 19.12.2014

Государственный регистратор		ФГИС ЕГРН
полное наименование должности	подпись	инициалы, фамилия

М.П.

Земельный участок			
(вид объекта недвижимости)			
Лист № <u> </u> Раздела <u>2</u>	Всего листов раздела <u>2</u> : <u> </u>	Всего разделов: <u> </u>	Всего листов выписки: <u> </u>
30.09.2021 № 99/2021/420825195			
Кадастровый номер:		02:22:000000:3586	

1.	Правообладатель (правообладатели):	1.241.	Якупова Фаниза Шариповна
2.	Вид, номер и дата государственной регистрации права:	2.241.	Долевая собственность, № 02-04-05/010/2014-732 от 09.07.2014, 1/250
Ограничение прав и обременение объекта недвижимости:			
3.	3.241.1.	вид:	Иные ограничения (обременения) прав
		дата государственной регистрации:	27.07.2020
		номер государственной регистрации:	02:22:000000:3586-02/370/2020-325
		срок, на который установлено ограничение прав и обременение объекта недвижимости:	
		лицо, в пользу которого установлено ограничение прав и обременение объекта недвижимости:	не определено
		основание государственной регистрации:	'Постановление о запрете на совершение действий по регистрации (pdf)' №163031704/0220 от 22.07.2020, Дюртюлинское межрайонное отделение судебных приставов
3.	3.241.2.	вид:	Иные ограничения (обременения) прав
		дата государственной регистрации:	08.10.2020
		номер государственной регистрации:	02:22:000000:3586-02/132/2020-338
		срок, на который установлено ограничение прав и обременение объекта недвижимости:	
		лицо, в пользу которого установлено ограничение прав и обременение объекта недвижимости:	Не определено
		основание государственной регистрации:	'Постановление о запрете на совершение действий по регистрации (pdf)' №165853027/0220, по 52749/19/02020-ИП от 05.10.2020, Дюртюлинское межрайонное отделение судебных приставов

Государственный регистратор		ФГИС ЕГРН
полное наименование должности	подпись	инициалы, фамилия

М.П.

Земельный участок		(вид объекта недвижимости)	
Лист № ___ Раздела <u>2</u>	Всего листов раздела <u>2</u> : ___	Всего разделов: ___	Всего листов выписки: ___
30.09.2021 № 99/2021/420825195		Кадастровый номер: 02:22:000000:3586	
3.241.3.	вид:	Аренда (в том числе, субаренда)	
	дата государственной регистрации:	16.01.2015	
	номер государственной регистрации:	04-04/105-05/020/2014-614/2	
	срок, на который установлено ограничение прав и обременение объекта недвижимости:	на 49 лет	
	лицо, в пользу которого установлено ограничение прав и обременение объекта недвижимости:	Общество с ограниченной ответственностью племзавод "Ленина", ИНН: 0260008756	
	основание государственной регистрации:	'Договор аренды земельного доли (пая) сельскохозяйственного назначения' №б/н от 19.12.2014	
3.241.4.	вид:	Иные ограничения (обременения) прав	
	дата государственной регистрации:	11.02.2019	
	номер государственной регистрации:	02:22:000000:3586-02/101/2019-51	
	срок, на который установлено ограничение прав и обременение объекта недвижимости:		
	лицо, в пользу которого установлено ограничение прав и обременение объекта недвижимости:		
	основание государственной регистрации:	'Постановление о запрете на совершение действий по регистрации ' №138764874/0220 от 16.01.2019, Дюртюлинский межрайонный отдел судебных приставов	
3.241.5.	вид:	Иные ограничения (обременения) прав	
	дата государственной регистрации:	29.12.2018	
	номер государственной регистрации:	02:22:000000:3586-02/101/2018-47	
	срок, на который установлено ограничение прав и обременение объекта недвижимости:		
	лицо, в пользу которого установлено ограничение прав и обременение объекта недвижимости:		
	основание государственной регистрации:	'Постановление о запрете на совершение действий по регистрации ' №136301028/0220 от 28.12.2018, Дюртюлинский межрайонный отдел судебных приставов	

Государственный регистратор		ФГИС ЕГРН
полное наименование должности	подпись	инициалы, фамилия

М.П.

Земельный участок		(вид объекта недвижимости)	
Лист № ___ Раздела <u>2</u>	Всего листов раздела <u>2</u> : ___	Всего разделов: ___	Всего листов выписки: ___
30.09.2021 № 99/2021/420825195		Кадастровый номер: 02:22:000000:3586	
1.	Правообладатель (правообладатели):	1.242.	Каримова Масхуда Имайтдиновна
2.	Вид, номер и дата государственной регистрации права:	2.242.	Долевая собственность, № 02-04-05/010/2014-727 от 09.07.2014, 1/250
3.	Ограничение прав и обременение объекта недвижимости:		
	3.242.1.	вид:	Аренда (в том числе, субаренда)
		дата государственной регистрации:	16.01.2015
		номер государственной регистрации:	04-04/105-05/020/2014-614/2
		срок, на который установлено ограничение прав и обременение объекта недвижимости:	на 49 лет
		лицо, в пользу которого установлено ограничение прав и обременение объекта недвижимости:	Общество с ограниченной ответственностью племзавод "Ленина", ИНН: 0260008756
основание государственной регистрации:		'Договор аренды земельного доли (пая) сельскохозяйственного назначения' №б/н от 19.12.2014	

Государственный регистратор		ФГИС ЕГРН
полное наименование должности	подпись	инициалы, фамилия

М.П.

Земельный участок			
(вид объекта недвижимости)			
Лист № ____ Раздела <u>2</u>	Всего листов раздела <u>2</u> : ____	Всего разделов: ____	Всего листов выписки: ____
30.09.2021 № 99/2021/420825195			
Кадастровый номер:		02:22:000000:3586	

1.	Правообладатель (правообладатели):	1.243.	Ахтямова Илузя Файзелгаяновна
2.	Вид, номер и дата государственной регистрации права:	2.243.	Долевая собственность, № 02-04-05/010/2014-726 от 09.07.2014, 1/500
Ограничение прав и обременение объекта недвижимости:			
3.	3.243.1.	вид:	Аренда (в том числе, субаренда)
		дата государственной регистрации:	16.01.2015
		номер государственной регистрации:	04-04/105-05/020/2014-614/2
		срок, на который установлено ограничение прав и обременение объекта недвижимости:	на 49 лет
		лицо, в пользу которого установлено ограничение прав и обременение объекта недвижимости:	Общество с ограниченной ответственностью племзавод "Ленина", ИНН: 0260008756
		основание государственной регистрации:	'Договор аренды земельного доли (пая) сельскохозяйственного назначения' №б/н от 19.12.2014

Государственный регистратор		ФГИС ЕГРН
полное наименование должности	подпись	инициалы, фамилия

М.П.

Земельный участок			
(вид объекта недвижимости)			
Лист № ____ Раздела <u>2</u>	Всего листов раздела <u>2</u> : ____	Всего разделов: ____	Всего листов выписки: ____
30.09.2021 № 99/2021/420825195			
Кадастровый номер:		02:22:000000:3586	

1.	Правообладатель (правообладатели):	1.244.	Шакирова Лира Азатовна
2.	Вид, номер и дата государственной регистрации права:	2.244.	Долевая собственность, № 02-04-05/010/2014-840 от 09.07.2014, 1/500
Ограничение прав и обременение объекта недвижимости:			
3.	3.244.1.	вид:	Аренда (в том числе, субаренда)
		дата государственной регистрации:	16.01.2015
		номер государственной регистрации:	04-04/105-05/020/2014-614/2
		срок, на который установлено ограничение прав и обременение объекта недвижимости:	на 49 лет
		лицо, в пользу которого установлено ограничение прав и обременение объекта недвижимости:	Общество с ограниченной ответственностью племзавод "Ленина", ИНН: 0260008756
		основание государственной регистрации:	'Договор аренды земельного доли (пая) сельскохозяйственного назначения' №б/н от 19.12.2014

Государственный регистратор		ФГИС ЕГРН
полное наименование должности	подпись	инициалы, фамилия

М.П.

Земельный участок			
(вид объекта недвижимости)			
Лист № <u> </u> Раздела <u> 2 </u>	Всего листов раздела <u> 2 </u> : <u> </u>	Всего разделов: <u> </u>	Всего листов выписки: <u> </u>
30.09.2021 № 99/2021/420825195			
Кадастровый номер:		02:22:000000:3586	

1.	Правообладатель (правообладатели):	1.245.	Каримова Фавзия Шайдулловна
2.	Вид, номер и дата государственной регистрации права:	2.245.	Долевая собственность, № 02-04-05/010/2014-728 от 09.07.2014, 3/500
Ограничение прав и обременение объекта недвижимости:			
3.	3.245.1.	вид:	Аренда (в том числе, субаренда)
		дата государственной регистрации:	16.01.2015
		номер государственной регистрации:	04-04/105-05/020/2014-614/2
		срок, на который установлено ограничение прав и обременение объекта недвижимости:	на 49 лет
		лицо, в пользу которого установлено ограничение прав и обременение объекта недвижимости:	Общество с ограниченной ответственностью племзавод "Ленина", ИНН: 0260008756
		основание государственной регистрации:	'Договор аренды земельного доли (пая) сельскохозяйственного назначения' №б/н от 19.12.2014

Государственный регистратор		ФГИС ЕГРН
полное наименование должности	подпись	инициалы, фамилия

М.П.

Земельный участок			
(вид объекта недвижимости)			
Лист № <u> </u> Раздела <u> 2 </u>	Всего листов раздела <u> 2 </u> : <u> </u>	Всего разделов: <u> </u>	Всего листов выписки: <u> </u>
30.09.2021 № 99/2021/420825195			
Кадастровый номер:		02:22:000000:3586	

1.	Правообладатель (правообладатели):	1.246.	Зарипова Магсума Хамитовна
2.	Вид, номер и дата государственной регистрации права:	2.246.	Долевая собственность, № 02-04-05/010/2014-735 от 09.07.2014, 1/500
Ограничение прав и обременение объекта недвижимости:			
3.	3.246.1.	вид:	Аренда (в том числе, субаренда)
		дата государственной регистрации:	16.01.2015
		номер государственной регистрации:	04-04/105-05/020/2014-614/2
		срок, на который установлено ограничение прав и обременение объекта недвижимости:	на 49 лет
		лицо, в пользу которого установлено ограничение прав и обременение объекта недвижимости:	Общество с ограниченной ответственностью племзавод "Ленина", ИНН: 0260008756
		основание государственной регистрации:	'Договор аренды земельного доли (пая) сельскохозяйственного назначения' №б/н от 19.12.2014

Государственный регистратор		ФГИС ЕГРН
полное наименование должности	подпись	инициалы, фамилия

М.П.

Земельный участок			
(вид объекта недвижимости)			
Лист № <u> </u> Раздела <u> 2 </u>	Всего листов раздела <u> 2 </u> : <u> </u>	Всего разделов: <u> </u>	Всего листов выписки: <u> </u>
30.09.2021 № 99/2021/420825195			
Кадастровый номер:		02:22:000000:3586	

1.	Правообладатель (правообладатели):	1.247.	Шаехова Гульмарьям Билаловна
2.	Вид, номер и дата государственной регистрации права:	2.247.	Долевая собственность, № 02-04-05/010/2014-861 от 09.07.2014, 1/500
Ограничение прав и обременение объекта недвижимости:			
3.	3.247.1.	вид:	Иные ограничения (обременения) прав
		дата государственной регистрации:	17.10.2019
		номер государственной регистрации:	02:22:000000:3586-02/161/2019-250
		срок, на который установлено ограничение прав и обременение объекта недвижимости:	
		лицо, в пользу которого установлено ограничение прав и обременение объекта недвижимости:	
		основание государственной регистрации:	'Постановление о запрете на совершение действий по регистрации ' №152284566/0220 от 10.10.2019, Дюртюлинский межрайонный отдел судебных приставов
3.247.2.	3.247.2.	вид:	Аренда (в том числе, субаренда)
		дата государственной регистрации:	16.01.2015
		номер государственной регистрации:	04-04/105-05/020/2014-614/2
		срок, на который установлено ограничение прав и обременение объекта недвижимости:	на 49 лет
		лицо, в пользу которого установлено ограничение прав и обременение объекта недвижимости:	Общество с ограниченной ответственностью племзавод "Ленина", ИНН: 0260008756
		основание государственной регистрации:	'Договор аренды земельного доли (пая) сельскохозяйственного назначения' №б/н от 19.12.2014

Государственный регистратор		ФГИС ЕГРН
полное наименование должности	подпись	инициалы, фамилия

М.П.

Земельный участок			
(вид объекта недвижимости)			
Лист № <u> </u> Раздела <u> 2 </u>	Всего листов раздела <u> 2 </u> : <u> </u>	Всего разделов: <u> </u>	Всего листов выписки: <u> </u>
30.09.2021 № 99/2021/420825195			
Кадастровый номер:		02:22:000000:3586	
3.247.3.	3.247.3.	вид:	Иные ограничения (обременения) прав
		дата государственной регистрации:	04.04.2019
		номер государственной регистрации:	02:22:000000:3586-02/113/2019-112
		срок, на который установлено ограничение прав и обременение объекта недвижимости:	
		лицо, в пользу которого установлено ограничение прав и обременение объекта недвижимости:	
		основание государственной регистрации:	'Постановление о запрете на совершение действий по регистрации ' №143937868/0220 от 25.03.2019, Дюртюлинский межрайонный отдел судебных приставов
3.247.4.	3.247.4.	вид:	Иные ограничения (обременения) прав
		дата государственной регистрации:	01.04.2019
		номер государственной регистрации:	02:22:000000:3586-02/101/2019-110
		срок, на который установлено ограничение прав и обременение объекта недвижимости:	
		лицо, в пользу которого установлено ограничение прав и обременение объекта недвижимости:	
		основание государственной регистрации:	'Постановление о запрете на совершение действий по регистрации ' №143746705/0220 от 18.03.2019, Дюртюлинский межрайонный отдел судебных приставов
3.247.5.	3.247.5.	вид:	Иные ограничения (обременения) прав
		дата государственной регистрации:	05.05.2019
		номер государственной регистрации:	02:22:000000:3586-02/104/2019-156
		срок, на который установлено ограничение прав и обременение объекта недвижимости:	
		лицо, в пользу которого установлено ограничение прав и обременение объекта недвижимости:	
		основание государственной регистрации:	'Постановление о запрете на совершение действий по регистрации ' №145134485/0220 от 19.04.2019, Дюртюлинский межрайонный отдел судебных приставов

Государственный регистратор		ФГИС ЕГРН
полное наименование должности	подпись	инициалы, фамилия

М.П.

Земельный участок			
(вид объекта недвижимости)			
Лист № ____ Раздела <u>2</u>	Всего листов раздела <u>2</u> : ____	Всего разделов: ____	Всего листов выписки: ____
30.09.2021 № 99/2021/420825195			
Кадастровый номер:		02:22:000000:3586	
1.	Правообладатель (правообладатели):	1.248.	Хусниярова Вазига Исмагиловна
2.	Вид, номер и дата государственной регистрации права:	2.248.	Долевая собственность, № 02-04-05/010/2014-861 от 09.07.2014, 1/500
Ограничение прав и обременение объекта недвижимости:			
3.	3.248.1.	вид:	Аренда (в том числе, субаренда)
		дата государственной регистрации:	16.01.2015
		номер государственной регистрации:	04-04/105-05/020/2014-614/2
		срок, на который установлено ограничение прав и обременение объекта недвижимости:	на 49 лет
		лицо, в пользу которого установлено ограничение прав и обременение объекта недвижимости:	Общество с ограниченной ответственностью племзавод "Ленина", ИНН: 0260008756
		основание государственной регистрации:	'Договор аренды земельного доли (пая) сельскохозяйственного назначения' №б/н от 19.12.2014
Государственный регистратор			ФГИС ЕГРН
полное наименование должности		подпись	инициалы, фамилия

М.П.

Земельный участок			
(вид объекта недвижимости)			
Лист № ____ Раздела <u>2</u>	Всего листов раздела <u>2</u> : ____	Всего разделов: ____	Всего листов выписки: ____
30.09.2021 № 99/2021/420825195			
Кадастровый номер:		02:22:000000:3586	
1.	Правообладатель (правообладатели):	1.249.	Набиева Разиля Загитовна
2.	Вид, номер и дата государственной регистрации права:	2.249.	Долевая собственность, № 02-04-05/010/2014-634 от 09.07.2014, 1/250
Ограничение прав и обременение объекта недвижимости:			
3.	3.249.1.	вид:	Аренда (в том числе, субаренда)
		дата государственной регистрации:	16.01.2015
		номер государственной регистрации:	04-04/105-05/020/2014-614/2
		срок, на который установлено ограничение прав и обременение объекта недвижимости:	на 49 лет
		лицо, в пользу которого установлено ограничение прав и обременение объекта недвижимости:	Общество с ограниченной ответственностью племзавод "Ленина", ИНН: 0260008756
		основание государственной регистрации:	'Договор аренды земельного доли (пая) сельскохозяйственного назначения' №б/н от 19.12.2014
Государственный регистратор			ФГИС ЕГРН
полное наименование должности		подпись	инициалы, фамилия

М.П.

Земельный участок			
(вид объекта недвижимости)			
Лист № ____ Раздела <u>2</u>	Всего листов раздела <u>2</u> : ____	Всего разделов: ____	Всего листов выписки: ____
30.09.2021 № 99/2021/420825195			
Кадастровый номер:		02:22:000000:3586	

1.	Правообладатель (правообладатели):	1.250.	Шаехова Фания Зарифовна
2.	Вид, номер и дата государственной регистрации права:	2.250.	Долевая собственность, № 02-04-05/010/2014-861 от 09.07.2014, 1/500
Ограничение прав и обременение объекта недвижимости:			
3.	3.250.1.	вид:	Аренда (в том числе, субаренда)
		дата государственной регистрации:	16.01.2015
		номер государственной регистрации:	04-04/105-05/020/2014-614/2
		срок, на который установлено ограничение прав и обременение объекта недвижимости:	на 49 лет
		лицо, в пользу которого установлено ограничение прав и обременение объекта недвижимости:	Общество с ограниченной ответственностью племзавод "Ленина", ИНН: 0260008756
		основание государственной регистрации:	'Договор аренды земельного доли (пая) сельскохозяйственного назначения' №б/н от 19.12.2014

Государственный регистратор		ФГИС ЕГРН
полное наименование должности	подпись	инициалы, фамилия

М.П.

Земельный участок			
(вид объекта недвижимости)			
Лист № ____ Раздела <u>2</u>	Всего листов раздела <u>2</u> : ____	Всего разделов: ____	Всего листов выписки: ____
30.09.2021 № 99/2021/420825195			
Кадастровый номер:		02:22:000000:3586	

1.	Правообладатель (правообладатели):	1.251.	Хисамутдинов Фанит Талипович
2.	Вид, номер и дата государственной регистрации права:	2.251.	Долевая собственность, № 02-04-05/010/2014-861 от 09.07.2014, 1/500
Ограничение прав и обременение объекта недвижимости:			
3.	3.251.1.	вид:	Аренда (в том числе, субаренда)
		дата государственной регистрации:	16.01.2015
		номер государственной регистрации:	04-04/105-05/020/2014-614/2
		срок, на который установлено ограничение прав и обременение объекта недвижимости:	на 49 лет
		лицо, в пользу которого установлено ограничение прав и обременение объекта недвижимости:	Общество с ограниченной ответственностью племзавод "Ленина", ИНН: 0260008756
		основание государственной регистрации:	'Договор аренды земельного доли (пая) сельскохозяйственного назначения' №б/н от 19.12.2014

Государственный регистратор		ФГИС ЕГРН
полное наименование должности	подпись	инициалы, фамилия

М.П.

Земельный участок			
(вид объекта недвижимости)			
Лист № ____ Раздела <u>2</u>	Всего листов раздела <u>2</u> : ____	Всего разделов: ____	Всего листов выписки: ____
30.09.2021 № 99/2021/420825195			
Кадастровый номер:		02:22:000000:3586	

1.	Правообладатель (правообладатели):	1.252.	Лукманова Нуриса Ахматшиновна
2.	Вид, номер и дата государственной регистрации права:	2.252.	Долевая собственность, № 02-04-05/010/2014-643 от 09.07.2014, 1/500
Ограничение прав и обременение объекта недвижимости:			
3.	3.252.1.	вид:	Аренда (в том числе, субаренда)
		дата государственной регистрации:	16.01.2015
		номер государственной регистрации:	04-04/105-05/020/2014-614/2
		срок, на который установлено ограничение прав и обременение объекта недвижимости:	на 49 лет
		лицо, в пользу которого установлено ограничение прав и обременение объекта недвижимости:	Общество с ограниченной ответственностью племзавод "Ленина", ИНН: 0260008756
		основание государственной регистрации:	'Договор аренды земельного доли (пая) сельскохозяйственного назначения' №б/н от 19.12.2014

Государственный регистратор		ФГИС ЕГРН
полное наименование должности	подпись	инициалы, фамилия

М.П.

Земельный участок			
(вид объекта недвижимости)			
Лист № ____ Раздела <u>2</u>	Всего листов раздела <u>2</u> : ____	Всего разделов: ____	Всего листов выписки: ____
30.09.2021 № 99/2021/420825195			
Кадастровый номер:		02:22:000000:3586	

1.	Правообладатель (правообладатели):	1.253.	Юнусова Надия Асламовна
2.	Вид, номер и дата государственной регистрации права:	2.253.	Долевая собственность, № 02-04-05/010/2014-840 от 09.07.2014, 1/500
Ограничение прав и обременение объекта недвижимости:			
3.	3.253.1.	вид:	Аренда (в том числе, субаренда)
		дата государственной регистрации:	16.01.2015
		номер государственной регистрации:	04-04/105-05/020/2014-614/2
		срок, на который установлено ограничение прав и обременение объекта недвижимости:	на 49 лет
		лицо, в пользу которого установлено ограничение прав и обременение объекта недвижимости:	Общество с ограниченной ответственностью племзавод "Ленина", ИНН: 0260008756
		основание государственной регистрации:	'Договор аренды земельного доли (пая) сельскохозяйственного назначения' №б/н от 19.12.2014

Государственный регистратор		ФГИС ЕГРН
полное наименование должности	подпись	инициалы, фамилия

М.П.

Земельный участок			
(вид объекта недвижимости)			
Лист № ____ Раздела <u>2</u>	Всего листов раздела <u>2</u> : ____	Всего разделов: ____	Всего листов выписки: ____
30.09.2021 № 99/2021/420825195			
Кадастровый номер:		02:22:000000:3586	

1.	Правообладатель (правообладатели):	1.254.	Шаехов Анвар Ниязтдинович
2.	Вид, номер и дата государственной регистрации права:	2.254.	Долевая собственность, № 02-04-05/010/2014-861 от 09.07.2014, 1/500
Ограничение прав и обременение объекта недвижимости:			
3.	3.254.1.	вид:	Аренда (в том числе, субаренда)
		дата государственной регистрации:	16.01.2015
		номер государственной регистрации:	04-04/105-05/020/2014-614/2
		срок, на который установлено ограничение прав и обременение объекта недвижимости:	на 49 лет
		лицо, в пользу которого установлено ограничение прав и обременение объекта недвижимости:	Общество с ограниченной ответственностью племзавод "Ленина", ИНН: 0260008756
		основание государственной регистрации:	'Договор аренды земельного доли (пая) сельскохозяйственного назначения' №б/н от 19.12.2014

Государственный регистратор		ФГИС ЕГРН
полное наименование должности	подпись	инициалы, фамилия

М.П.

Земельный участок			
(вид объекта недвижимости)			
Лист № ____ Раздела <u>2</u>	Всего листов раздела <u>2</u> : ____	Всего разделов: ____	Всего листов выписки: ____
30.09.2021 № 99/2021/420825195			
Кадастровый номер:		02:22:000000:3586	

1.	Правообладатель (правообладатели):	1.255.	Хузиахметова Флида Шайшарифовна
2.	Вид, номер и дата государственной регистрации права:	2.255.	Долевая собственность, № 02-04-05/010/2014-861 от 09.07.2014, 1/500
Ограничение прав и обременение объекта недвижимости:			
3.	3.255.1.	вид:	Аренда (в том числе, субаренда)
		дата государственной регистрации:	16.01.2015
		номер государственной регистрации:	04-04/105-05/020/2014-614/2
		срок, на который установлено ограничение прав и обременение объекта недвижимости:	на 49 лет
		лицо, в пользу которого установлено ограничение прав и обременение объекта недвижимости:	Общество с ограниченной ответственностью племзавод "Ленина", ИНН: 0260008756
		основание государственной регистрации:	'Договор аренды земельного доли (пая) сельскохозяйственного назначения' №б/н от 19.12.2014

Государственный регистратор		ФГИС ЕГРН
полное наименование должности	подпись	инициалы, фамилия

М.П.

Земельный участок			
(вид объекта недвижимости)			
Лист № ____ Раздела <u>2</u>	Всего листов раздела <u>2</u> : ____	Всего разделов: ____	Всего листов выписки: ____
30.09.2021 № 99/2021/420825195			
Кадастровый номер:		02:22:000000:3586	

1.	Правообладатель (правообладатели):	1.256.	Ямаева Зульфия Зуфаровна
2.	Вид, номер и дата государственной регистрации права:	2.256.	Долевая собственность, № 02-04-05/010/2014-840 от 09.07.2014, 1/500
Ограничение прав и обременение объекта недвижимости:			
3.	3.256.1.	вид:	Аренда (в том числе, субаренда)
		дата государственной регистрации:	16.01.2015
		номер государственной регистрации:	04-04/105-05/020/2014-614/2
		срок, на который установлено ограничение прав и обременение объекта недвижимости:	на 49 лет
		лицо, в пользу которого установлено ограничение прав и обременение объекта недвижимости:	Общество с ограниченной ответственностью племзавод "Ленина", ИНН: 0260008756
		основание государственной регистрации:	'Договор аренды земельного доли (пая) сельскохозяйственного назначения' №б/н от 19.12.2014

Государственный регистратор		ФГИС ЕГРН
полное наименование должности	подпись	инициалы, фамилия

М.П.

Земельный участок			
(вид объекта недвижимости)			
Лист № ____ Раздела <u>2</u>	Всего листов раздела <u>2</u> : ____	Всего разделов: ____	Всего листов выписки: ____
30.09.2021 № 99/2021/420825195			
Кадастровый номер:		02:22:000000:3586	

1.	Правообладатель (правообладатели):	1.257.	Шираева Альфия Нурлыгаяновна
2.	Вид, номер и дата государственной регистрации права:	2.257.	Долевая собственность, № 02-04-05/010/2014-840 от 09.07.2014, 1/500
Ограничение прав и обременение объекта недвижимости:			
3.	3.257.1.	вид:	Аренда (в том числе, субаренда)
		дата государственной регистрации:	16.01.2015
		номер государственной регистрации:	04-04/105-05/020/2014-614/2
		срок, на который установлено ограничение прав и обременение объекта недвижимости:	на 49 лет
		лицо, в пользу которого установлено ограничение прав и обременение объекта недвижимости:	Общество с ограниченной ответственностью племзавод "Ленина", ИНН: 0260008756
		основание государственной регистрации:	'Договор аренды земельного доли (пая) сельскохозяйственного назначения' №б/н от 19.12.2014

Государственный регистратор		ФГИС ЕГРН
полное наименование должности	подпись	инициалы, фамилия

М.П.

Земельный участок			
(вид объекта недвижимости)			
Лист № <u> </u> Раздела <u> 2 </u>	Всего листов раздела <u> 2 </u> : <u> </u>	Всего разделов: <u> </u>	Всего листов выписки: <u> </u>
30.09.2021 № 99/2021/420825195			
Кадастровый номер:		02:22:000000:3586	

1.	Правообладатель (правообладатели):	1.258.	Шарипова Луза Хамидуллиновна
2.	Вид, номер и дата государственной регистрации права:	2.258.	Долевая собственность, № 02-04-05/010/2014-840 от 09.07.2014, 1/500
Ограничение прав и обременение объекта недвижимости:			
3.	3.258.1.	вид:	Аренда (в том числе, субаренда)
		дата государственной регистрации:	16.01.2015
		номер государственной регистрации:	04-04/105-05/020/2014-614/2
		срок, на который установлено ограничение прав и обременение объекта недвижимости:	на 49 лет
		лицо, в пользу которого установлено ограничение прав и обременение объекта недвижимости:	Общество с ограниченной ответственностью племзавод "Ленина", ИНН: 0260008756
		основание государственной регистрации:	'Договор аренды земельного доли (пая) сельскохозяйственного назначения' №б/н от 19.12.2014

Государственный регистратор		ФГИС ЕГРН
полное наименование должности	подпись	инициалы, фамилия

М.П.

Земельный участок			
(вид объекта недвижимости)			
Лист № <u> </u> Раздела <u> 2 </u>	Всего листов раздела <u> 2 </u> : <u> </u>	Всего разделов: <u> </u>	Всего листов выписки: <u> </u>
30.09.2021 № 99/2021/420825195			
Кадастровый номер:		02:22:000000:3586	

1.	Правообладатель (правообладатели):	1.259.	Насибуллин Мухаматнур Фатхиевич
2.	Вид, номер и дата государственной регистрации права:	2.259.	Долевая собственность, № 02-04-05/010/2014-643 от 09.07.2014, 1/500
Ограничение прав и обременение объекта недвижимости:			
3.	3.259.1.	вид:	Аренда (в том числе, субаренда)
		дата государственной регистрации:	16.01.2015
		номер государственной регистрации:	04-04/105-05/020/2014-614/2
		срок, на который установлено ограничение прав и обременение объекта недвижимости:	на 49 лет
		лицо, в пользу которого установлено ограничение прав и обременение объекта недвижимости:	Общество с ограниченной ответственностью племзавод "Ленина", ИНН: 0260008756
		основание государственной регистрации:	'Договор аренды земельного доли (пая) сельскохозяйственного назначения' №б/н от 19.12.2014

Государственный регистратор		ФГИС ЕГРН
полное наименование должности	подпись	инициалы, фамилия

М.П.

Земельный участок			
(вид объекта недвижимости)			
Лист № ____ Раздела <u>2</u>	Всего листов раздела <u>2</u> : ____	Всего разделов: ____	Всего листов выписки: ____
30.09.2021 № 99/2021/420825195			
Кадастровый номер:		02:22:000000:3586	

1.	Правообладатель (правообладатели):	1.260.	Шафиева Райса Зияфутдиновна
2.	Вид, номер и дата государственной регистрации права:	2.260.	Долевая собственность, № 02-04-05/010/2014-840 от 09.07.2014, 1/500
Ограничение прав и обременение объекта недвижимости:			
3.	3.260.1.	вид:	Аренда (в том числе, субаренда)
		дата государственной регистрации:	16.01.2015
		номер государственной регистрации:	04-04/105-05/020/2014-614/2
		срок, на который установлено ограничение прав и обременение объекта недвижимости:	на 49 лет
		лицо, в пользу которого установлено ограничение прав и обременение объекта недвижимости:	Общество с ограниченной ответственностью племзавод "Ленина", ИНН: 0260008756
		основание государственной регистрации:	'Договор аренды земельного доли (пая) сельскохозяйственного назначения' №б/н от 19.12.2014

Государственный регистратор		ФГИС ЕГРН
полное наименование должности	подпись	инициалы, фамилия

М.П.

Земельный участок			
(вид объекта недвижимости)			
Лист № ____ Раздела <u>2</u>	Всего листов раздела <u>2</u> : ____	Всего разделов: ____	Всего листов выписки: ____
30.09.2021 № 99/2021/420825195			
Кадастровый номер:		02:22:000000:3586	

1.	Правообладатель (правообладатели):	1.261.	Басырова Альмира Мансуровна
2.	Вид, номер и дата государственной регистрации права:	2.261.	Долевая собственность, № 02-04-05/011/2014-046 от 10.07.2014, 1/500
Ограничение прав и обременение объекта недвижимости:			
3.	3.261.1.	вид:	Аренда (в том числе, субаренда)
		дата государственной регистрации:	16.01.2015
		номер государственной регистрации:	04-04/105-05/020/2014-614/2
		срок, на который установлено ограничение прав и обременение объекта недвижимости:	на 49 лет
		лицо, в пользу которого установлено ограничение прав и обременение объекта недвижимости:	Общество с ограниченной ответственностью племзавод "Ленина", ИНН: 0260008756
		основание государственной регистрации:	'Договор аренды земельного доли (пая) сельскохозяйственного назначения' №б/н от 19.12.2014
3.	3.261.2.	вид:	Иные ограничения (обременения) прав
		дата государственной регистрации:	02.02.2021
		номер государственной регистрации:	02:22:000000:3586-02/370/2021-364
		срок, на который установлено ограничение прав и обременение объекта недвижимости:	
		лицо, в пользу которого установлено ограничение прав и обременение объекта недвижимости:	не определено
		основание государственной регистрации:	'Постановление о запрете на совершение действий по регистрации (pdf)' №170415491/0220 по 47793/20/02020-ИП от 29.01.2021, Дюртюлинское межрайонное отделение судебных приставов

Государственный регистратор		ФГИС ЕГРН
полное наименование должности	подпись	инициалы, фамилия

М.П.

Земельный участок			
(вид объекта недвижимости)			
Лист № ____ Раздела <u>2</u>	Всего листов раздела <u>2</u> : ____	Всего разделов: ____	Всего листов выписки: ____
30.09.2021 № 99/2021/420825195			
Кадастровый номер:		02:22:000000:3586	

1.	Правообладатель (правообладатели):	1.262.	Басырова Тазкира Миргалиевна
2.	Вид, номер и дата государственной регистрации права:	2.262.	Долевая собственность, № 02-04-05/011/2014-046 от 10.07.2014, 1/500
Ограничение прав и обременение объекта недвижимости:			
3.	3.262.1.	вид:	Аренда (в том числе, субаренда)
		дата государственной регистрации:	16.01.2015
		номер государственной регистрации:	04-04/105-05/020/2014-614/2
		срок, на который установлено ограничение прав и обременение объекта недвижимости:	на 49 лет
		лицо, в пользу которого установлено ограничение прав и обременение объекта недвижимости:	Общество с ограниченной ответственностью племзавод "Ленина", ИНН: 0260008756
		основание государственной регистрации:	'Договор аренды земельного доли (пая) сельскохозяйственного назначения' №б/н от 19.12.2014

Государственный регистратор		ФГИС ЕГРН
полное наименование должности	подпись	инициалы, фамилия

М.П.

Земельный участок			
(вид объекта недвижимости)			
Лист № ____ Раздела <u>2</u>	Всего листов раздела <u>2</u> : ____	Всего разделов: ____	Всего листов выписки: ____
30.09.2021 № 99/2021/420825195			
Кадастровый номер:		02:22:000000:3586	

1.	Правообладатель (правообладатели):	1.263.	Файзрахманова Накия Гаскаровна
2.	Вид, номер и дата государственной регистрации права:	2.263.	Долевая собственность, № 02-04-05/010/2014-984 от 10.07.2014, 1/500
Ограничение прав и обременение объекта недвижимости:			
3.	3.263.1.	вид:	Аренда (в том числе, субаренда)
		дата государственной регистрации:	16.01.2015
		номер государственной регистрации:	04-04/105-05/020/2014-614/2
		срок, на который установлено ограничение прав и обременение объекта недвижимости:	на 49 лет
		лицо, в пользу которого установлено ограничение прав и обременение объекта недвижимости:	Общество с ограниченной ответственностью племзавод "Ленина", ИНН: 0260008756
		основание государственной регистрации:	'Договор аренды земельного доли (пая) сельскохозяйственного назначения' №б/н от 19.12.2014

Государственный регистратор		ФГИС ЕГРН
полное наименование должности	подпись	инициалы, фамилия

М.П.

Земельный участок			
(вид объекта недвижимости)			
Лист № <u> </u> Раздела <u> 2 </u>	Всего листов раздела <u> 2 </u> : <u> </u>	Всего разделов: <u> </u>	Всего листов выписки: <u> </u>
30.09.2021 № 99/2021/420825195			
Кадастровый номер:		02:22:000000:3586	

1.	Правообладатель (правообладатели):	1.264.	Фахретдинова Руфина Ахметшариповна
2.	Вид, номер и дата государственной регистрации права:	2.264.	Долевая собственность, № 02-04-05/010/2014-984 от 10.07.2014, 1/500
Ограничение прав и обременение объекта недвижимости:			
3.	3.264.1.	вид:	Аренда (в том числе, субаренда)
		дата государственной регистрации:	16.01.2015
		номер государственной регистрации:	04-04/105-05/020/2014-614/2
		срок, на который установлено ограничение прав и обременение объекта недвижимости:	на 49 лет
		лицо, в пользу которого установлено ограничение прав и обременение объекта недвижимости:	Общество с ограниченной ответственностью племзавод "Ленина", ИНН: 0260008756
		основание государственной регистрации:	'Договор аренды земельного доли (пая) сельскохозяйственного назначения' №б/н от 19.12.2014

Государственный регистратор		ФГИС ЕГРН
полное наименование должности	подпись	инициалы, фамилия

М.П.

Земельный участок			
(вид объекта недвижимости)			
Лист № <u> </u> Раздела <u> 2 </u>	Всего листов раздела <u> 2 </u> : <u> </u>	Всего разделов: <u> </u>	Всего листов выписки: <u> </u>
30.09.2021 № 99/2021/420825195			
Кадастровый номер:		02:22:000000:3586	

1.	Правообладатель (правообладатели):	1.265.	Файзрахманов Тимурьян Файзрахманович
2.	Вид, номер и дата государственной регистрации права:	2.265.	Долевая собственность, № 02-04-05/010/2014-984 от 10.07.2014, 1/500
Ограничение прав и обременение объекта недвижимости:			
3.	3.265.1.	вид:	Аренда (в том числе, субаренда)
		дата государственной регистрации:	16.01.2015
		номер государственной регистрации:	04-04/105-05/020/2014-614/2
		срок, на который установлено ограничение прав и обременение объекта недвижимости:	на 49 лет
		лицо, в пользу которого установлено ограничение прав и обременение объекта недвижимости:	Общество с ограниченной ответственностью племзавод "Ленина", ИНН: 0260008756
		основание государственной регистрации:	'Договор аренды земельного доли (пая) сельскохозяйственного назначения' №б/н от 19.12.2014

Государственный регистратор		ФГИС ЕГРН
полное наименование должности	подпись	инициалы, фамилия

М.П.

Земельный участок			
(вид объекта недвижимости)			
Лист № ____ Раздела <u>2</u>	Всего листов раздела <u>2</u> : ____	Всего разделов: ____	Всего листов выписки: ____
30.09.2021 № 99/2021/420825195			
Кадастровый номер:		02:22:000000:3586	

1.	Правообладатель (правообладатели):	1.266.	Файзуллина Физалия Асватовна
2.	Вид, номер и дата государственной регистрации права:	2.266.	Долевая собственность, № 02-04-05/010/2014-984 от 10.07.2014, 1/500
Ограничение прав и обременение объекта недвижимости:			
3.	3.266.1.	вид:	Аренда (в том числе, субаренда)
		дата государственной регистрации:	16.01.2015
		номер государственной регистрации:	04-04/105-05/020/2014-614/2
		срок, на который установлено ограничение прав и обременение объекта недвижимости:	на 49 лет
		лицо, в пользу которого установлено ограничение прав и обременение объекта недвижимости:	Общество с ограниченной ответственностью племзавод "Ленина", ИНН: 0260008756
		основание государственной регистрации:	'Договор аренды земельного доли (пая) сельскохозяйственного назначения' №б/н от 19.12.2014

Государственный регистратор		ФГИС ЕГРН
полное наименование должности	подпись	инициалы, фамилия

М.П.

Земельный участок			
(вид объекта недвижимости)			
Лист № ____ Раздела <u>2</u>	Всего листов раздела <u>2</u> : ____	Всего разделов: ____	Всего листов выписки: ____
30.09.2021 № 99/2021/420825195			
Кадастровый номер:		02:22:000000:3586	

1.	Правообладатель (правообладатели):	1.267.	Фасхутдинова Гульшат Закиевна
2.	Вид, номер и дата государственной регистрации права:	2.267.	Долевая собственность, № 02-04-05/010/2014-984 от 10.07.2014, 1/500
Ограничение прав и обременение объекта недвижимости:			
3.	3.267.1.	вид:	Аренда (в том числе, субаренда)
		дата государственной регистрации:	16.01.2015
		номер государственной регистрации:	04-04/105-05/020/2014-614/2
		срок, на который установлено ограничение прав и обременение объекта недвижимости:	на 49 лет
		лицо, в пользу которого установлено ограничение прав и обременение объекта недвижимости:	Общество с ограниченной ответственностью племзавод "Ленина", ИНН: 0260008756
		основание государственной регистрации:	'Договор аренды земельного доли (пая) сельскохозяйственного назначения' №б/н от 19.12.2014

Государственный регистратор		ФГИС ЕГРН
полное наименование должности	подпись	инициалы, фамилия

М.П.

Земельный участок			
(вид объекта недвижимости)			
Лист № <u> </u> Раздела <u>2</u>	Всего листов раздела <u>2</u> : <u> </u>	Всего разделов: <u> </u>	Всего листов выписки: <u> </u>
30.09.2021 № 99/2021/420825195			
Кадастровый номер:		02:22:000000:3586	

1.	Правообладатель (правообладатели):	1.268.	Файзерахманов Фарит Тимергалиевич
2.	Вид, номер и дата государственной регистрации права:	2.268.	Долевая собственность, № 02-04-05/010/2014-984 от 10.07.2014, 1/500
Ограничение прав и обременение объекта недвижимости:			
3.	3.268.1.	вид:	Аренда (в том числе, субаренда)
		дата государственной регистрации:	16.01.2015
		номер государственной регистрации:	04-04/105-05/020/2014-614/2
		срок, на который установлено ограничение прав и обременение объекта недвижимости:	на 49 лет
		лицо, в пользу которого установлено ограничение прав и обременение объекта недвижимости:	Общество с ограниченной ответственностью племзавод "Ленина", ИНН: 0260008756
		основание государственной регистрации:	'Договор аренды земельного доли (пая) сельскохозяйственного назначения' №б/н от 19.12.2014

Государственный регистратор		ФГИС ЕГРН
полное наименование должности	подпись	инициалы, фамилия

М.П.

Земельный участок			
(вид объекта недвижимости)			
Лист № <u> </u> Раздела <u>2</u>	Всего листов раздела <u>2</u> : <u> </u>	Всего разделов: <u> </u>	Всего листов выписки: <u> </u>
30.09.2021 № 99/2021/420825195			
Кадастровый номер:		02:22:000000:3586	

1.	Правообладатель (правообладатели):	1.269.	Байбирдина Нафиза Шайгалямовна
2.	Вид, номер и дата государственной регистрации права:	2.269.	Долевая собственность, № 02-04-05/011/2014-063 от 10.07.2014, 1/500
Ограничение прав и обременение объекта недвижимости:			
3.	3.269.1.	вид:	Аренда (в том числе, субаренда)
		дата государственной регистрации:	16.01.2015
		номер государственной регистрации:	04-04/105-05/020/2014-614/2
		срок, на который установлено ограничение прав и обременение объекта недвижимости:	на 49 лет
		лицо, в пользу которого установлено ограничение прав и обременение объекта недвижимости:	Общество с ограниченной ответственностью племзавод "Ленина", ИНН: 0260008756
		основание государственной регистрации:	'Договор аренды земельного доли (пая) сельскохозяйственного назначения' №б/н от 19.12.2014

Государственный регистратор		ФГИС ЕГРН
полное наименование должности	подпись	инициалы, фамилия

М.П.

Земельный участок			
(вид объекта недвижимости)			
Лист № <u> </u> Раздела <u> 2 </u>	Всего листов раздела <u> 2 </u> : <u> </u>	Всего разделов: <u> </u>	Всего листов выписки: <u> </u>
30.09.2021 № 99/2021/420825195			
Кадастровый номер:		02:22:000000:3586	

1.	Правообладатель (правообладатели):	1.270.	Фархутдинова Ляйсан Галинуровна
2.	Вид, номер и дата государственной регистрации права:	2.270.	Долевая собственность, № 02-04-05/010/2014-984 от 10.07.2014, 1/500
Ограничение прав и обременение объекта недвижимости:			
3.	3.270.1.	вид:	Аренда (в том числе, субаренда)
		дата государственной регистрации:	16.01.2015
		номер государственной регистрации:	04-04/105-05/020/2014-614/2
		срок, на который установлено ограничение прав и обременение объекта недвижимости:	на 49 лет
		лицо, в пользу которого установлено ограничение прав и обременение объекта недвижимости:	Общество с ограниченной ответственностью племзавод "Ленина", ИНН: 0260008756
	основание государственной регистрации:	'Договор аренды земельного доли (пая) сельскохозяйственного назначения' №б/н от 19.12.2014	
3.	3.270.2.	вид:	Иные ограничения (обременения) прав
		дата государственной регистрации:	14.10.2020
		номер государственной регистрации:	02:22:000000:3586-02/140/2020-341
		срок, на который установлено ограничение прав и обременение объекта недвижимости:	
		лицо, в пользу которого установлено ограничение прав и обременение объекта недвижимости:	не определено
	основание государственной регистрации:	'Постановление о запрете на совершение действий по регистрации (pdf)' №166185103/0220, по 47146/20/02020-ИП от 12.10.2020, Дюртюлинское межрайонное отделение судебных приставов	

Государственный регистратор		ФГИС ЕГРН
полное наименование должности	подпись	инициалы, фамилия

М.П.

Земельный участок			
(вид объекта недвижимости)			
Лист № <u> </u> Раздела <u> 2 </u>	Всего листов раздела <u> 2 </u> : <u> </u>	Всего разделов: <u> </u>	Всего листов выписки: <u> </u>
30.09.2021 № 99/2021/420825195			
Кадастровый номер:		02:22:000000:3586	

1.	Правообладатель (правообладатели):	1.271.	Имамутдинова Дания Имамутдиновна
2.	Вид, номер и дата государственной регистрации права:	2.271.	Долевая собственность, № 02-04-05/010/2014-984 от 10.07.2014, 1/500
Ограничение прав и обременение объекта недвижимости:			
3.	3.271.1.	вид:	Аренда (в том числе, субаренда)
		дата государственной регистрации:	16.01.2015
		номер государственной регистрации:	04-04/105-05/020/2014-614/2
		срок, на который установлено ограничение прав и обременение объекта недвижимости:	на 49 лет
		лицо, в пользу которого установлено ограничение прав и обременение объекта недвижимости:	Общество с ограниченной ответственностью племзавод "Ленина", ИНН: 0260008756
	основание государственной регистрации:	'Договор аренды земельного доли (пая) сельскохозяйственного назначения' №б/н от 19.12.2014	

Государственный регистратор		ФГИС ЕГРН
полное наименование должности	подпись	инициалы, фамилия

М.П.

Земельный участок			
(вид объекта недвижимости)			
Лист № ____ Раздела <u>2</u>	Всего листов раздела <u>2</u> : ____	Всего разделов: ____	Всего листов выписки: ____
30.09.2021 № 99/2021/420825195			
Кадастровый номер:		02:22:000000:3586	

1.	Правообладатель (правообладатели):	1.272.	Бадрутдинов Илгам Рухлбаянович
2.	Вид, номер и дата государственной регистрации права:	2.272.	Долевая собственность, № 02-04-05/011/2014-063 от 10.07.2014, 1/500
Ограничение прав и обременение объекта недвижимости:			
3.	3.272.1.	вид:	Аренда (в том числе, субаренда)
		дата государственной регистрации:	16.01.2015
		номер государственной регистрации:	04-04/105-05/020/2014-614/2
		срок, на который установлено ограничение прав и обременение объекта недвижимости:	на 49 лет
		лицо, в пользу которого установлено ограничение прав и обременение объекта недвижимости:	Общество с ограниченной ответственностью племзавод "Ленина", ИНН: 0260008756
		основание государственной регистрации:	'Договор аренды земельного доли (пая) сельскохозяйственного назначения' №б/н от 19.12.2014

Государственный регистратор		ФГИС ЕГРН
полное наименование должности	подпись	инициалы, фамилия

М.П.

Земельный участок			
(вид объекта недвижимости)			
Лист № ____ Раздела <u>2</u>	Всего листов раздела <u>2</u> : ____	Всего разделов: ____	Всего листов выписки: ____
30.09.2021 № 99/2021/420825195			
Кадастровый номер:		02:22:000000:3586	

1.	Правообладатель (правообладатели):	1.273.	Фазылов Айдар Мэлсович
2.	Вид, номер и дата государственной регистрации права:	2.273.	Долевая собственность, № 02-04-05/010/2014-984 от 10.07.2014, 1/500
Ограничение прав и обременение объекта недвижимости:			
3.	3.273.1.	вид:	Аренда (в том числе, субаренда)
		дата государственной регистрации:	16.01.2015
		номер государственной регистрации:	04-04/105-05/020/2014-614/2
		срок, на который установлено ограничение прав и обременение объекта недвижимости:	на 49 лет
		лицо, в пользу которого установлено ограничение прав и обременение объекта недвижимости:	Общество с ограниченной ответственностью племзавод "Ленина", ИНН: 0260008756
		основание государственной регистрации:	'Договор аренды земельного доли (пая) сельскохозяйственного назначения' №б/н от 19.12.2014

Государственный регистратор		ФГИС ЕГРН
полное наименование должности	подпись	инициалы, фамилия

М.П.

Земельный участок			
(вид объекта недвижимости)			
Лист № ____ Раздела <u>2</u>	Всего листов раздела <u>2</u> : ____	Всего разделов: ____	Всего листов выписки: ____
30.09.2021 № 99/2021/420825195			
Кадастровый номер:		02:22:000000:3586	

1.	Правообладатель (правообладатели):	1.274.	Байназарова Руфина Файзрахмановна
2.	Вид, номер и дата государственной регистрации права:	2.274.	Долевая собственность, № 02-04-05/011/2014-063 от 10.07.2014, 1/500
Ограничение прав и обременение объекта недвижимости:			
3.	3.274.1.	вид:	Аренда (в том числе, субаренда)
		дата государственной регистрации:	16.01.2015
		номер государственной регистрации:	04-04/105-05/020/2014-614/2
		срок, на который установлено ограничение прав и обременение объекта недвижимости:	на 49 лет
		лицо, в пользу которого установлено ограничение прав и обременение объекта недвижимости:	Общество с ограниченной ответственностью племзавод "Ленина", ИНН: 0260008756
		основание государственной регистрации:	'Договор аренды земельного доли (пая) сельскохозяйственного назначения' №б/н от 19.12.2014

Государственный регистратор		ФГИС ЕГРН
полное наименование должности	подпись	инициалы, фамилия

М.П.

Земельный участок			
(вид объекта недвижимости)			
Лист № ____ Раздела <u>2</u>	Всего листов раздела <u>2</u> : ____	Всего разделов: ____	Всего листов выписки: ____
30.09.2021 № 99/2021/420825195			
Кадастровый номер:		02:22:000000:3586	

1.	Правообладатель (правообладатели):	1.275.	Басыров Расул Флитович
2.	Вид, номер и дата государственной регистрации права:	2.275.	Долевая собственность, № 02-04-05/011/2014-046 от 10.07.2014, 1/500
Ограничение прав и обременение объекта недвижимости:			
3.	3.275.1.	вид:	Аренда (в том числе, субаренда)
		дата государственной регистрации:	16.01.2015
		номер государственной регистрации:	04-04/105-05/020/2014-614/2
		срок, на который установлено ограничение прав и обременение объекта недвижимости:	на 49 лет
		лицо, в пользу которого установлено ограничение прав и обременение объекта недвижимости:	Общество с ограниченной ответственностью племзавод "Ленина", ИНН: 0260008756
		основание государственной регистрации:	'Договор аренды земельного доли (пая) сельскохозяйственного назначения' №б/н от 19.12.2014

Государственный регистратор		ФГИС ЕГРН
полное наименование должности	подпись	инициалы, фамилия

М.П.

Земельный участок			
(вид объекта недвижимости)			
Лист № <u> </u> Раздела <u>2</u>	Всего листов раздела <u>2</u> : <u> </u>	Всего разделов: <u> </u>	Всего листов выписки: <u> </u>
30.09.2021 № 99/2021/420825195			
Кадастровый номер:		02:22:000000:3586	

1.	Правообладатель (правообладатели):	1.276.	Баграмов Ревенер Саатович
2.	Вид, номер и дата государственной регистрации права:	2.276.	Долевая собственность, № 02-04-05/011/2014-046 от 10.07.2014, 1/500
Ограничение прав и обременение объекта недвижимости:			
3.	3.276.1.	вид:	Аренда (в том числе, субаренда)
		дата государственной регистрации:	16.01.2015
		номер государственной регистрации:	04-04/105-05/020/2014-614/2
		срок, на который установлено ограничение прав и обременение объекта недвижимости:	на 49 лет
		лицо, в пользу которого установлено ограничение прав и обременение объекта недвижимости:	Общество с ограниченной ответственностью племзавод "Ленина", ИНН: 0260008756
		основание государственной регистрации:	'Договор аренды земельного доли (пая) сельскохозяйственного назначения' №б/н от 19.12.2014

Государственный регистратор		ФГИС ЕГРН
полное наименование должности	подпись	инициалы, фамилия

М.П.

Земельный участок			
(вид объекта недвижимости)			
Лист № <u> </u> Раздела <u>2</u>	Всего листов раздела <u>2</u> : <u> </u>	Всего разделов: <u> </u>	Всего листов выписки: <u> </u>
30.09.2021 № 99/2021/420825195			
Кадастровый номер:		02:22:000000:3586	

1.	Правообладатель (правообладатели):	1.277.	Самигуллин Ришат Рифгатович
2.	Вид, номер и дата государственной регистрации права:	2.277.	Долевая собственность, № 02-04-05/011/2014-030 от 10.07.2014, 1/500
Ограничение прав и обременение объекта недвижимости:			
3.	3.277.1.	вид:	Аренда (в том числе, субаренда)
		дата государственной регистрации:	16.01.2015
		номер государственной регистрации:	04-04/105-05/020/2014-614/2
		срок, на который установлено ограничение прав и обременение объекта недвижимости:	на 49 лет
		лицо, в пользу которого установлено ограничение прав и обременение объекта недвижимости:	Общество с ограниченной ответственностью племзавод "Ленина", ИНН: 0260008756
		основание государственной регистрации:	'Договор аренды земельного доли (пая) сельскохозяйственного назначения' №б/н от 19.12.2014

Государственный регистратор		ФГИС ЕГРН
полное наименование должности	подпись	инициалы, фамилия

М.П.

Земельный участок			
(вид объекта недвижимости)			
Лист № ____ Раздела <u>2</u>	Всего листов раздела <u>2</u> : ____	Всего разделов: ____	Всего листов выписки: ____
30.09.2021 № 99/2021/420825195			
Кадастровый номер:		02:22:000000:3586	

1.	Правообладатель (правообладатели):	1.278.	Басирова Кабира Гарифьяновна
2.	Вид, номер и дата государственной регистрации права:	2.278.	Долевая собственность, № 02-04-05/011/2014-046 от 10.07.2014, 1/500
Ограничение прав и обременение объекта недвижимости:			
3.	3.278.1.	вид:	Аренда (в том числе, субаренда)
		дата государственной регистрации:	16.01.2015
		номер государственной регистрации:	04-04/105-05/020/2014-614/2
		срок, на который установлено ограничение прав и обременение объекта недвижимости:	на 49 лет
		лицо, в пользу которого установлено ограничение прав и обременение объекта недвижимости:	Общество с ограниченной ответственностью племзавод "Ленина", ИНН: 0260008756
		основание государственной регистрации:	'Договор аренды земельного доли (пая) сельскохозяйственного назначения' №б/н от 19.12.2014

Государственный регистратор		ФГИС ЕГРН
полное наименование должности	подпись	инициалы, фамилия

М.П.

Земельный участок			
(вид объекта недвижимости)			
Лист № ____ Раздела <u>2</u>	Всего листов раздела <u>2</u> : ____	Всего разделов: ____	Всего листов выписки: ____
30.09.2021 № 99/2021/420825195			
Кадастровый номер:		02:22:000000:3586	

1.	Правообладатель (правообладатели):	1.279.	Саляхетдинова Резеда Загитовна
2.	Вид, номер и дата государственной регистрации права:	2.279.	Долевая собственность, № 02-04-05/011/2014-030 от 10.07.2014, 1/500
Ограничение прав и обременение объекта недвижимости:			
3.	3.279.1.	вид:	Аренда (в том числе, субаренда)
		дата государственной регистрации:	16.01.2015
		номер государственной регистрации:	04-04/105-05/020/2014-614/2
		срок, на который установлено ограничение прав и обременение объекта недвижимости:	на 49 лет
		лицо, в пользу которого установлено ограничение прав и обременение объекта недвижимости:	Общество с ограниченной ответственностью племзавод "Ленина", ИНН: 0260008756
		основание государственной регистрации:	'Договор аренды земельного доли (пая) сельскохозяйственного назначения' №б/н от 19.12.2014

Государственный регистратор		ФГИС ЕГРН
полное наименование должности	подпись	инициалы, фамилия

М.П.

Земельный участок			
(вид объекта недвижимости)			
Лист № <u> </u> Раздела <u>2</u>	Всего листов раздела <u>2</u> : <u> </u>	Всего разделов: <u> </u>	Всего листов выписки: <u> </u>
30.09.2021 № 99/2021/420825195			
Кадастровый номер:		02:22:000000:3586	

1.	Правообладатель (правообладатели):	1.280.	Байгускаров Азамат Хальфиевич
2.	Вид, номер и дата государственной регистрации права:	2.280.	Долевая собственность, № 02-04-05/011/2014-063 от 10.07.2014, 1/500
Ограничение прав и обременение объекта недвижимости:			
3.	3.280.1.	вид:	Аренда (в том числе, субаренда)
		дата государственной регистрации:	16.01.2015
		номер государственной регистрации:	04-04/105-05/020/2014-614/2
		срок, на который установлено ограничение прав и обременение объекта недвижимости:	на 49 лет
		лицо, в пользу которого установлено ограничение прав и обременение объекта недвижимости:	Общество с ограниченной ответственностью племзавод "Ленина", ИНН: 0260008756
		основание государственной регистрации:	'Договор аренды земельного доли (пая) сельскохозяйственного назначения' №б/н от 19.12.2014

Государственный регистратор		ФГИС ЕГРН
полное наименование должности	подпись	инициалы, фамилия

М.П.

Земельный участок			
(вид объекта недвижимости)			
Лист № <u> </u> Раздела <u>2</u>	Всего листов раздела <u>2</u> : <u> </u>	Всего разделов: <u> </u>	Всего листов выписки: <u> </u>
30.09.2021 № 99/2021/420825195			
Кадастровый номер:		02:22:000000:3586	

1.	Правообладатель (правообладатели):	1.281.	Рахимов Фидрат Робертович
2.	Вид, номер и дата государственной регистрации права:	2.281.	Долевая собственность, № 02-04-05/011/2014-030 от 10.07.2014, 1/500
Ограничение прав и обременение объекта недвижимости:			
3.	3.281.1.	вид:	Иные ограничения (обременения) прав
		дата государственной регистрации:	22.10.2020
		номер государственной регистрации:	02:22:000000:3586-02/125/2020-344
		срок, на который установлено ограничение прав и обременение объекта недвижимости:	
		лицо, в пользу которого установлено ограничение прав и обременение объекта недвижимости:	не определено
		основание государственной регистрации:	'Постановление о запрете на совершение действий по регистрации (pdf)' №166413850/0220 от 19.10.2020, Дюртюлинское межрайонное отделение судебных приставов
3.	3.281.2.	вид:	Иные ограничения (обременения) прав
		дата государственной регистрации:	08.10.2020
		номер государственной регистрации:	02:22:000000:3586-02/370/2020-339
		срок, на который установлено ограничение прав и обременение объекта недвижимости:	
		лицо, в пользу которого установлено ограничение прав и обременение объекта недвижимости:	не определено
		основание государственной регистрации:	'Постановление о запрете на совершение действий по регистрации (pdf)' №165853012/0220 по 3802/20/02020-ИП от 05.10.2020, Дюртюлинское межрайонное отделение судебных приставов

Государственный регистратор		ФГИС ЕГРН
полное наименование должности	подпись	инициалы, фамилия

М.П.

Земельный участок			
(вид объекта недвижимости)			
Лист № ____ Раздела <u>2</u>	Всего листов раздела <u>2</u> : ____	Всего разделов: ____	Всего листов выписки: ____
30.09.2021 № 99/2021/420825195			
Кадастровый номер:		02:22:000000:3586	
3.281.3.	вид:	Аренда (в том числе, субаренда)	
	дата государственной регистрации:	16.01.2015	
	номер государственной регистрации:	04-04/105-05/020/2014-614/2	
	срок, на который установлено ограничение прав и обременение объекта недвижимости:	на 49 лет	
	лицо, в пользу которого установлено ограничение прав и обременение объекта недвижимости:	Общество с ограниченной ответственностью племзавод "Ленина", ИНН: 0260008756	
	основание государственной регистрации:	'Договор аренды земельного доли (пая) сельскохозяйственного назначения' №б/н от 19.12.2014	
3.281.4.	вид:	Иные ограничения (обременения) прав	
	дата государственной регистрации:	03.09.2020	
	номер государственной регистрации:	02:22:000000:3586-02/370/2020-333	
	срок, на который установлено ограничение прав и обременение объекта недвижимости:		
	лицо, в пользу которого установлено ограничение прав и обременение объекта недвижимости:	Не определено	
	основание государственной регистрации:	'Постановление о запрете на совершение действий по регистрации (pdf)' №164457908/0220 от 31.08.2020, Дюртюлинское межрайонное отделение судебных приставов	

Государственный регистратор		ФГИС ЕГРН
полное наименование должности	подпись	инициалы, фамилия

М.П.

Земельный участок			
(вид объекта недвижимости)			
Лист № ____ Раздела <u>2</u>	Всего листов раздела <u>2</u> : ____	Всего разделов: ____	Всего листов выписки: ____
30.09.2021 № 99/2021/420825195			
Кадастровый номер:		02:22:000000:3586	
1. Правообладатель (правообладатели):	1.282.	Бадртдинов Рухлбаян Нурлыгаянович	
2. Вид, номер и дата государственной регистрации права:	2.282.	Долевая собственность, № 02-04-05/011/2014-074 от 11.07.2014, 1/500	
Ограничение прав и обременение объекта недвижимости:			
3. 3.282.1.	вид:	Аренда (в том числе, субаренда)	
	дата государственной регистрации:	16.01.2015	
	номер государственной регистрации:	04-04/105-05/020/2014-614/2	
	срок, на который установлено ограничение прав и обременение объекта недвижимости:	на 49 лет	
	лицо, в пользу которого установлено ограничение прав и обременение объекта недвижимости:	Общество с ограниченной ответственностью племзавод "Ленина", ИНН: 0260008756	
	основание государственной регистрации:	'Договор аренды земельного доли (пая) сельскохозяйственного назначения' №б/н от 19.12.2014	

Государственный регистратор		ФГИС ЕГРН
полное наименование должности	подпись	инициалы, фамилия

М.П.

Земельный участок			
(вид объекта недвижимости)			
Лист № <u> </u> Раздела <u> 2 </u>	Всего листов раздела <u> 2 </u> : <u> </u>	Всего разделов: <u> </u>	Всего листов выписки: <u> </u>
30.09.2021 № 99/2021/420825195			
Кадастровый номер:		02:22:000000:3586	

1.	Правообладатель (правообладатели):	1.283.	Валиев Марат Нуриевич
2.	Вид, номер и дата государственной регистрации права:	2.283.	Долевая собственность, № 02-04-05/010/2014-754 от 11.07.2014, 1/500
Ограничение прав и обременение объекта недвижимости:			
3.	3.283.1.	вид:	Аренда (в том числе, субаренда)
		дата государственной регистрации:	16.01.2015
		номер государственной регистрации:	04-04/105-05/020/2014-614/2
		срок, на который установлено ограничение прав и обременение объекта недвижимости:	на 49 лет
		лицо, в пользу которого установлено ограничение прав и обременение объекта недвижимости:	Общество с ограниченной ответственностью племзавод "Ленина", ИНН: 0260008756
		основание государственной регистрации:	'Договор аренды земельного доли (пая) сельскохозяйственного назначения' №б/н от 19.12.2014

Государственный регистратор		ФГИС ЕГРН
полное наименование должности	подпись	инициалы, фамилия

М.П.

Земельный участок			
(вид объекта недвижимости)			
Лист № <u> </u> Раздела <u> 2 </u>	Всего листов раздела <u> 2 </u> : <u> </u>	Всего разделов: <u> </u>	Всего листов выписки: <u> </u>
30.09.2021 № 99/2021/420825195			
Кадастровый номер:		02:22:000000:3586	

1.	Правообладатель (правообладатели):	1.284.	Шайхлимамов Альфрет Аглямич
2.	Вид, номер и дата государственной регистрации права:	2.284.	Долевая собственность, № 02-04-05/010/2014-958 от 11.07.2014, 1/500
Ограничение прав и обременение объекта недвижимости:			
3.	3.284.1.	вид:	Аренда (в том числе, субаренда)
		дата государственной регистрации:	16.01.2015
		номер государственной регистрации:	04-04/105-05/020/2014-614/2
		срок, на который установлено ограничение прав и обременение объекта недвижимости:	на 49 лет
		лицо, в пользу которого установлено ограничение прав и обременение объекта недвижимости:	Общество с ограниченной ответственностью племзавод "Ленина", ИНН: 0260008756
		основание государственной регистрации:	'Договор аренды земельного доли (пая) сельскохозяйственного назначения' №б/н от 19.12.2014

Государственный регистратор		ФГИС ЕГРН
полное наименование должности	подпись	инициалы, фамилия

М.П.

Земельный участок			
(вид объекта недвижимости)			
Лист № <u> </u> Раздела <u> 2 </u>	Всего листов раздела <u> 2 </u> : <u> </u>	Всего разделов: <u> </u>	Всего листов выписки: <u> </u>
30.09.2021 № 99/2021/420825195			
Кадастровый номер:		02:22:000000:3586	

1.	Правообладатель (правообладатели):	1.285.	Баграмов Рузил Ревенерович
2.	Вид, номер и дата государственной регистрации права:	2.285.	Долевая собственность, № 02-04-05/011/2014-074 от 11.07.2014, 1/500
Ограничение прав и обременение объекта недвижимости:			
3.	3.285.1.	вид:	Аренда (в том числе, субаренда)
		дата государственной регистрации:	16.01.2015
		номер государственной регистрации:	04-04/105-05/020/2014-614/2
		срок, на который установлено ограничение прав и обременение объекта недвижимости:	на 49 лет
		лицо, в пользу которого установлено ограничение прав и обременение объекта недвижимости:	Общество с ограниченной ответственностью племзавод "Ленина", ИНН: 0260008756
		основание государственной регистрации:	'Договор аренды земельного доли (пая) сельскохозяйственного назначения' №б/н от 19.12.2014

Государственный регистратор		ФГИС ЕГРН
полное наименование должности	подпись	инициалы, фамилия

М.П.

Земельный участок			
(вид объекта недвижимости)			
Лист № <u> </u> Раздела <u> 2 </u>	Всего листов раздела <u> 2 </u> : <u> </u>	Всего разделов: <u> </u>	Всего листов выписки: <u> </u>
30.09.2021 № 99/2021/420825195			
Кадастровый номер:		02:22:000000:3586	

1.	Правообладатель (правообладатели):	1.286.	Хафизова Лилия Фаатовна
2.	Вид, номер и дата государственной регистрации права:	2.286.	Долевая собственность, № 02-04-05/010/2014-958 от 11.07.2014, 1/500
Ограничение прав и обременение объекта недвижимости:			
3.	3.286.1.	вид:	Аренда (в том числе, субаренда)
		дата государственной регистрации:	16.01.2015
		номер государственной регистрации:	04-04/105-05/020/2014-614/2
		срок, на который установлено ограничение прав и обременение объекта недвижимости:	на 49 лет
		лицо, в пользу которого установлено ограничение прав и обременение объекта недвижимости:	Общество с ограниченной ответственностью племзавод "Ленина", ИНН: 0260008756
		основание государственной регистрации:	'Договор аренды земельного доли (пая) сельскохозяйственного назначения' №б/н от 19.12.2014

Государственный регистратор		ФГИС ЕГРН
полное наименование должности	подпись	инициалы, фамилия

М.П.

Земельный участок			
(вид объекта недвижимости)			
Лист № <u> </u> Раздела <u>2</u>	Всего листов раздела <u>2</u> : <u> </u>	Всего разделов: <u> </u>	Всего листов выписки: <u> </u>
30.09.2021 № 99/2021/420825195			
Кадастровый номер:		02:22:000000:3586	

1.	Правообладатель (правообладатели):	1.287.	Ахтямова Вазига Ханифовна
2.	Вид, номер и дата государственной регистрации права:	2.287.	Долевая собственность, № 02-04-05/011/2014-074 от 11.07.2014, 1/500
Ограничение прав и обременение объекта недвижимости:			
3.	3.287.1.	вид:	Аренда (в том числе, субаренда)
		дата государственной регистрации:	16.01.2015
		номер государственной регистрации:	04-04/105-05/020/2014-614/2
		срок, на который установлено ограничение прав и обременение объекта недвижимости:	на 49 лет
		лицо, в пользу которого установлено ограничение прав и обременение объекта недвижимости:	Общество с ограниченной ответственностью племзавод "Ленина", ИНН: 0260008756
		основание государственной регистрации:	'Договор аренды земельного доли (пая) сельскохозяйственного назначения' №б/н от 19.12.2014

Государственный регистратор		ФГИС ЕГРН
полное наименование должности	подпись	инициалы, фамилия

М.П.

Земельный участок			
(вид объекта недвижимости)			
Лист № <u> </u> Раздела <u>2</u>	Всего листов раздела <u>2</u> : <u> </u>	Всего разделов: <u> </u>	Всего листов выписки: <u> </u>
30.09.2021 № 99/2021/420825195			
Кадастровый номер:		02:22:000000:3586	

1.	Правообладатель (правообладатели):	1.288.	Шайхутдинов Радик Габдуллакович
2.	Вид, номер и дата государственной регистрации права:	2.288.	Долевая собственность, № 02-04-05/010/2014-958 от 11.07.2014, 1/500
Ограничение прав и обременение объекта недвижимости:			
3.	3.288.1.	вид:	Аренда (в том числе, субаренда)
		дата государственной регистрации:	16.01.2015
		номер государственной регистрации:	04-04/105-05/020/2014-614/2
		срок, на который установлено ограничение прав и обременение объекта недвижимости:	на 49 лет
		лицо, в пользу которого установлено ограничение прав и обременение объекта недвижимости:	Общество с ограниченной ответственностью племзавод "Ленина", ИНН: 0260008756
		основание государственной регистрации:	'Договор аренды земельного доли (пая) сельскохозяйственного назначения' №б/н от 19.12.2014

Государственный регистратор		ФГИС ЕГРН
полное наименование должности	подпись	инициалы, фамилия

М.П.

Земельный участок			
(вид объекта недвижимости)			
Лист № ____ Раздела <u>2</u>	Всего листов раздела <u>2</u> : ____	Всего разделов: ____	Всего листов выписки: ____
30.09.2021 № 99/2021/420825195			
Кадастровый номер:		02:22:000000:3586	

1.	Правообладатель (правообладатели):	1.289.	Бадретдинова Роза Илсуновна
2.	Вид, номер и дата государственной регистрации права:	2.289.	Долевая собственность, № 02-04-05/011/2014-074 от 11.07.2014, 1/500
Ограничение прав и обременение объекта недвижимости:			
3.	3.289.1.	вид:	Аренда (в том числе, субаренда)
		дата государственной регистрации:	16.01.2015
		номер государственной регистрации:	04-04/105-05/020/2014-614/2
		срок, на который установлено ограничение прав и обременение объекта недвижимости:	на 49 лет
		лицо, в пользу которого установлено ограничение прав и обременение объекта недвижимости:	Общество с ограниченной ответственностью племзавод "Ленина", ИНН: 0260008756
		основание государственной регистрации:	'Договор аренды земельного доли (пая) сельскохозяйственного назначения' №б/н от 19.12.2014

Государственный регистратор		ФГИС ЕГРН
полное наименование должности	подпись	инициалы, фамилия

М.П.

Земельный участок			
(вид объекта недвижимости)			
Лист № ____ Раздела <u>2</u>	Всего листов раздела <u>2</u> : ____	Всего разделов: ____	Всего листов выписки: ____
30.09.2021 № 99/2021/420825195			
Кадастровый номер:		02:22:000000:3586	

1.	Правообладатель (правообладатели):	1.290.	Ахтямов Мухамматрифгат Адиеевич
2.	Вид, номер и дата государственной регистрации права:	2.290.	Долевая собственность, № 02-04-05/011/2014-074 от 11.07.2014, 1/500
Ограничение прав и обременение объекта недвижимости:			
3.	3.290.1.	вид:	Аренда (в том числе, субаренда)
		дата государственной регистрации:	16.01.2015
		номер государственной регистрации:	04-04/105-05/020/2014-614/2
		срок, на который установлено ограничение прав и обременение объекта недвижимости:	на 49 лет
		лицо, в пользу которого установлено ограничение прав и обременение объекта недвижимости:	Общество с ограниченной ответственностью племзавод "Ленина", ИНН: 0260008756
		основание государственной регистрации:	'Договор аренды земельного доли (пая) сельскохозяйственного назначения' №б/н от 19.12.2014

Государственный регистратор		ФГИС ЕГРН
полное наименование должности	подпись	инициалы, фамилия

М.П.

Земельный участок			
(вид объекта недвижимости)			
Лист № ____ Раздела <u>2</u>	Всего листов раздела <u>2</u> : ____	Всего разделов: ____	Всего листов выписки: ____
30.09.2021 № 99/2021/420825195			
Кадастровый номер:		02:22:000000:3586	
1.	Правообладатель (правообладатели):	1.291.	Шайхутдинов Габдулхак Абдулбариевич
2.	Вид, номер и дата государственной регистрации права:	2.291.	Долевая собственность, № 02-04-05/010/2014-958 от 11.07.2014, 1/500
Ограничение прав и обременение объекта недвижимости:			
3.	3.291.1.	вид:	Аренда (в том числе, субаренда)
		дата государственной регистрации:	16.01.2015
		номер государственной регистрации:	04-04/105-05/020/2014-614/2
		срок, на который установлено ограничение прав и обременение объекта недвижимости:	на 49 лет
		лицо, в пользу которого установлено ограничение прав и обременение объекта недвижимости:	Общество с ограниченной ответственностью племзавод "Ленина", ИНН: 0260008756
		основание государственной регистрации:	'Договор аренды земельного доли (пая) сельскохозяйственного назначения' №б/н от 19.12.2014
Государственный регистратор		ФГИС ЕГРН	
полное наименование должности		подпись	
		инициалы, фамилия	

М.П.

Земельный участок			
(вид объекта недвижимости)			
Лист № ____ Раздела <u>2</u>	Всего листов раздела <u>2</u> : ____	Всего разделов: ____	Всего листов выписки: ____
30.09.2021 № 99/2021/420825195			
Кадастровый номер:		02:22:000000:3586	
1.	Правообладатель (правообладатели):	1.292.	Хафизов Радик Абубакирович
2.	Вид, номер и дата государственной регистрации права:	2.292.	Долевая собственность, № 02-04-05/010/2014-958 от 11.07.2014, 1/500
Ограничение прав и обременение объекта недвижимости:			
3.	3.292.1.	вид:	Аренда (в том числе, субаренда)
		дата государственной регистрации:	16.01.2015
		номер государственной регистрации:	04-04/105-05/020/2014-614/2
		срок, на который установлено ограничение прав и обременение объекта недвижимости:	на 49 лет
		лицо, в пользу которого установлено ограничение прав и обременение объекта недвижимости:	Общество с ограниченной ответственностью племзавод "Ленина", ИНН: 0260008756
		основание государственной регистрации:	'Договор аренды земельного доли (пая) сельскохозяйственного назначения' №б/н от 19.12.2014
Государственный регистратор		ФГИС ЕГРН	
полное наименование должности		подпись	
		инициалы, фамилия	

М.П.

Земельный участок			
(вид объекта недвижимости)			
Лист № ____ Раздела <u>2</u>	Всего листов раздела <u>2</u> : ____	Всего разделов: ____	Всего листов выписки: ____
30.09.2021 № 99/2021/420825195			
Кадастровый номер:		02:22:000000:3586	

1.	Правообладатель (правообладатели):	1.293.	Баграмова Раиса Хакимовна
2.	Вид, номер и дата государственной регистрации права:	2.293.	Долевая собственность, № 02-04-05/011/2014-074 от 11.07.2014, 1/500
Ограничение прав и обременение объекта недвижимости:			
3.	3.293.1.	вид:	Аренда (в том числе, субаренда)
		дата государственной регистрации:	16.01.2015
		номер государственной регистрации:	04-04/105-05/020/2014-614/2
		срок, на который установлено ограничение прав и обременение объекта недвижимости:	на 49 лет
		лицо, в пользу которого установлено ограничение прав и обременение объекта недвижимости:	Общество с ограниченной ответственностью племзавод "Ленина", ИНН: 0260008756
		основание государственной регистрации:	'Договор аренды земельного доли (пая) сельскохозяйственного назначения' №б/н от 19.12.2014

Государственный регистратор		ФГИС ЕГРН
полное наименование должности	подпись	инициалы, фамилия

М.П.

Земельный участок			
(вид объекта недвижимости)			
Лист № ____ Раздела <u>2</u>	Всего листов раздела <u>2</u> : ____	Всего разделов: ____	Всего листов выписки: ____
30.09.2021 № 99/2021/420825195			
Кадастровый номер:		02:22:000000:3586	

1.	Правообладатель (правообладатели):	1.294.	Шайхутдинова Фируза Темиршарифовна
2.	Вид, номер и дата государственной регистрации права:	2.294.	Долевая собственность, № 02-04-05/010/2014-958 от 11.07.2014, 1/500
Ограничение прав и обременение объекта недвижимости:			
3.	3.294.1.	вид:	Аренда (в том числе, субаренда)
		дата государственной регистрации:	16.01.2015
		номер государственной регистрации:	04-04/105-05/020/2014-614/2
		срок, на который установлено ограничение прав и обременение объекта недвижимости:	на 49 лет
		лицо, в пользу которого установлено ограничение прав и обременение объекта недвижимости:	Общество с ограниченной ответственностью племзавод "Ленина", ИНН: 0260008756
		основание государственной регистрации:	'Договор аренды земельного доли (пая) сельскохозяйственного назначения' №б/н от 19.12.2014

Государственный регистратор		ФГИС ЕГРН
полное наименование должности	подпись	инициалы, фамилия

М.П.

Земельный участок			
(вид объекта недвижимости)			
Лист № ____ Раздела <u>2</u>	Всего листов раздела <u>2</u> : ____	Всего разделов: ____	Всего листов выписки: ____
30.09.2021 № 99/2021/420825195			
Кадастровый номер:		02:22:000000:3586	

1.	Правообладатель (правообладатели):	1.295.	Шайдуллина Гузалия Асляховна
2.	Вид, номер и дата государственной регистрации права:	2.295.	Долевая собственность, № 02-04-05/010/2014-958 от 11.07.2014, 1/500
Ограничение прав и обременение объекта недвижимости:			
3.	3.295.1.	вид:	Аренда (в том числе, субаренда)
		дата государственной регистрации:	16.01.2015
		номер государственной регистрации:	04-04/105-05/020/2014-614/2
		срок, на который установлено ограничение прав и обременение объекта недвижимости:	на 49 лет
		лицо, в пользу которого установлено ограничение прав и обременение объекта недвижимости:	Общество с ограниченной ответственностью племзавод "Ленина", ИНН: 0260008756
		основание государственной регистрации:	'Договор аренды земельного доли (пая) сельскохозяйственного назначения' №б/н от 19.12.2014

Государственный регистратор		ФГИС ЕГРН
полное наименование должности	подпись	инициалы, фамилия

М.П.

Земельный участок			
(вид объекта недвижимости)			
Лист № ____ Раздела <u>2</u>	Всего листов раздела <u>2</u> : ____	Всего разделов: ____	Всего листов выписки: ____
30.09.2021 № 99/2021/420825195			
Кадастровый номер:		02:22:000000:3586	

1.	Правообладатель (правообладатели):	1.296.	Фаррахова Хуллия Ахмаздиновна
2.	Вид, номер и дата государственной регистрации права:	2.296.	Долевая собственность, № 02-04-05/010/2014-958 от 11.07.2014, 1/500
Ограничение прав и обременение объекта недвижимости:			
3.	3.296.1.	вид:	Аренда (в том числе, субаренда)
		дата государственной регистрации:	16.01.2015
		номер государственной регистрации:	04-04/105-05/020/2014-614/2
		срок, на который установлено ограничение прав и обременение объекта недвижимости:	на 49 лет
		лицо, в пользу которого установлено ограничение прав и обременение объекта недвижимости:	Общество с ограниченной ответственностью племзавод "Ленина", ИНН: 0260008756
		основание государственной регистрации:	'Договор аренды земельного доли (пая) сельскохозяйственного назначения' №б/н от 19.12.2014

Государственный регистратор		ФГИС ЕГРН
полное наименование должности	подпись	инициалы, фамилия

М.П.

Земельный участок			
(вид объекта недвижимости)			
Лист № <u> </u> Раздела <u>2</u>	Всего листов раздела <u>2</u> : <u> </u>	Всего разделов: <u> </u>	Всего листов выписки: <u> </u>
30.09.2021 № 99/2021/420825195			
Кадастровый номер:		02:22:000000:3586	

1.	Правообладатель (правообладатели):	1.297.	Ясавиев Миннемаснави Ясавиевич
2.	Вид, номер и дата государственной регистрации права:	2.297.	Долевая собственность, № 02-04-05/010/2014-754 от 11.07.2014, 1/500
Ограничение прав и обременение объекта недвижимости:			
3.	3.297.1.	вид:	Аренда (в том числе, субаренда)
		дата государственной регистрации:	16.01.2015
		номер государственной регистрации:	04-04/105-05/020/2014-614/2
		срок, на который установлено ограничение прав и обременение объекта недвижимости:	на 49 лет
		лицо, в пользу которого установлено ограничение прав и обременение объекта недвижимости:	Общество с ограниченной ответственностью племзавод "Ленина", ИНН: 0260008756
		основание государственной регистрации:	'Договор аренды земельного доли (пая) сельскохозяйственного назначения' №б/н от 19.12.2014

Государственный регистратор		ФГИС ЕГРН
полное наименование должности	подпись	инициалы, фамилия

М.П.

Земельный участок			
(вид объекта недвижимости)			
Лист № <u> </u> Раздела <u>2</u>	Всего листов раздела <u>2</u> : <u> </u>	Всего разделов: <u> </u>	Всего листов выписки: <u> </u>
30.09.2021 № 99/2021/420825195			
Кадастровый номер:		02:22:000000:3586	

1.	Правообладатель (правообладатели):	1.298.	Хасанова Халида Асгатовна
2.	Вид, номер и дата государственной регистрации права:	2.298.	Долевая собственность, № 02-04-05/010/2014-958 от 11.07.2014, 1/500
Ограничение прав и обременение объекта недвижимости:			
3.	3.298.1.	вид:	Аренда (в том числе, субаренда)
		дата государственной регистрации:	16.01.2015
		номер государственной регистрации:	04-04/105-05/020/2014-614/2
		срок, на который установлено ограничение прав и обременение объекта недвижимости:	на 49 лет
		лицо, в пользу которого установлено ограничение прав и обременение объекта недвижимости:	Общество с ограниченной ответственностью племзавод "Ленина", ИНН: 0260008756
		основание государственной регистрации:	'Договор аренды земельного доли (пая) сельскохозяйственного назначения' №б/н от 19.12.2014

Государственный регистратор		ФГИС ЕГРН
полное наименование должности	подпись	инициалы, фамилия

М.П.

Земельный участок			
(вид объекта недвижимости)			
Лист № ____ Раздела <u>2</u>	Всего листов раздела <u>2</u> : ____	Всего разделов: ____	Всего листов выписки: ____
30.09.2021 № 99/2021/420825195			
Кадастровый номер:		02:22:000000:3586	
1.	Правообладатель (правообладатели):	1.299.	Давлетбаева Римма Зуфаровна
2.	Вид, номер и дата государственной регистрации права:	2.299.	Долевая собственность, № 02-04-05/010/2014-958 от 11.07.2014, 1/500
Ограничение прав и обременение объекта недвижимости:			
3.	3.299.1.	вид:	Аренда (в том числе, субаренда)
		дата государственной регистрации:	16.01.2015
		номер государственной регистрации:	04-04/105-05/020/2014-614/2
		срок, на который установлено ограничение прав и обременение объекта недвижимости:	на 49 лет
		лицо, в пользу которого установлено ограничение прав и обременение объекта недвижимости:	Общество с ограниченной ответственностью племзавод "Ленина", ИНН: 0260008756
		основание государственной регистрации:	'Договор аренды земельного доли (пая) сельскохозяйственного назначения' №б/н от 19.12.2014
Государственный регистратор			ФГИС ЕГРН
полное наименование должности		подпись	инициалы, фамилия

М.П.

Земельный участок			
(вид объекта недвижимости)			
Лист № ____ Раздела <u>2</u>	Всего листов раздела <u>2</u> : ____	Всего разделов: ____	Всего листов выписки: ____
30.09.2021 № 99/2021/420825195			
Кадастровый номер:		02:22:000000:3586	
1.	Правообладатель (правообладатели):	1.300.	Якупова Лида Альбертовна
2.	Вид, номер и дата государственной регистрации права:	2.300.	Долевая собственность, № 02-04-05/010/2014-754 от 11.07.2014, 1/500
Ограничение прав и обременение объекта недвижимости:			
3.	3.300.1.	вид:	Аренда (в том числе, субаренда)
		дата государственной регистрации:	16.01.2015
		номер государственной регистрации:	04-04/105-05/020/2014-614/2
		срок, на который установлено ограничение прав и обременение объекта недвижимости:	на 49 лет
		лицо, в пользу которого установлено ограничение прав и обременение объекта недвижимости:	Общество с ограниченной ответственностью племзавод "Ленина", ИНН: 0260008756
		основание государственной регистрации:	'Договор аренды земельного доли (пая) сельскохозяйственного назначения' №б/н от 19.12.2014
Государственный регистратор			ФГИС ЕГРН
полное наименование должности		подпись	инициалы, фамилия

М.П.

Земельный участок			
(вид объекта недвижимости)			
Лист № <u> </u> Раздела <u> 2 </u>	Всего листов раздела <u> 2 </u> : <u> </u>	Всего разделов: <u> </u>	Всего листов выписки: <u> </u>
30.09.2021 № 99/2021/420825195			
Кадастровый номер:		02:22:000000:3586	

1.	Правообладатель (правообладатели):	1.301.	Ахтямов Мавляви Ахмадуллинович
2.	Вид, номер и дата государственной регистрации права:	2.301.	Долевая собственность, № 02-04-05/011/2014-074 от 11.07.2014, 1/500
Ограничение прав и обременение объекта недвижимости:			
3.	3.301.1.	вид:	Аренда (в том числе, субаренда)
		дата государственной регистрации:	16.01.2015
		номер государственной регистрации:	04-04/105-05/020/2014-614/2
		срок, на который установлено ограничение прав и обременение объекта недвижимости:	на 49 лет
		лицо, в пользу которого установлено ограничение прав и обременение объекта недвижимости:	Общество с ограниченной ответственностью племзавод "Ленина", ИНН: 0260008756
		основание государственной регистрации:	'Договор аренды земельного доли (пая) сельскохозяйственного назначения' №б/н от 19.12.2014

Государственный регистратор		ФГИС ЕГРН
полное наименование должности	подпись	инициалы, фамилия

М.П.

Земельный участок			
(вид объекта недвижимости)			
Лист № <u> </u> Раздела <u> 2 </u>	Всего листов раздела <u> 2 </u> : <u> </u>	Всего разделов: <u> </u>	Всего листов выписки: <u> </u>
30.09.2021 № 99/2021/420825195			
Кадастровый номер:		02:22:000000:3586	

1.	Правообладатель (правообладатели):	1.302.	Хисамутдинова Лира Агзамовна
2.	Вид, номер и дата государственной регистрации права:	2.302.	Долевая собственность, № 02-04-05/010/2014-958 от 11.07.2014, 1/500
Ограничение прав и обременение объекта недвижимости:			
3.	3.302.1.	вид:	Аренда (в том числе, субаренда)
		дата государственной регистрации:	16.01.2015
		номер государственной регистрации:	04-04/105-05/020/2014-614/2
		срок, на который установлено ограничение прав и обременение объекта недвижимости:	на 49 лет
		лицо, в пользу которого установлено ограничение прав и обременение объекта недвижимости:	Общество с ограниченной ответственностью племзавод "Ленина", ИНН: 0260008756
		основание государственной регистрации:	'Договор аренды земельного доли (пая) сельскохозяйственного назначения' №б/н от 19.12.2014

Государственный регистратор		ФГИС ЕГРН
полное наименование должности	подпись	инициалы, фамилия

М.П.

Земельный участок			
(вид объекта недвижимости)			
Лист № <u> </u> Раздела <u> 2 </u>	Всего листов раздела <u> 2 </u> : <u> </u>	Всего разделов: <u> </u>	Всего листов выписки: <u> </u>
30.09.2021 № 99/2021/420825195			
Кадастровый номер:		02:22:000000:3586	

1.	Правообладатель (правообладатели):	1.303.	Юсупова Расима Нигматяновна
2.	Вид, номер и дата государственной регистрации права:	2.303.	Долевая собственность, № 02-04-05/010/2014-754 от 11.07.2014, 1/500
Ограничение прав и обременение объекта недвижимости:			
3.	3.303.1.	вид:	Аренда (в том числе, субаренда)
		дата государственной регистрации:	16.01.2015
		номер государственной регистрации:	04-04/105-05/020/2014-614/2
		срок, на который установлено ограничение прав и обременение объекта недвижимости:	на 49 лет
		лицо, в пользу которого установлено ограничение прав и обременение объекта недвижимости:	Общество с ограниченной ответственностью племзавод "Ленина", ИНН: 0260008756
		основание государственной регистрации:	'Договор аренды земельного доли (пая) сельскохозяйственного назначения' №б/н от 19.12.2014

Государственный регистратор		ФГИС ЕГРН
полное наименование должности	подпись	инициалы, фамилия

М.П.

Земельный участок			
(вид объекта недвижимости)			
Лист № <u> </u> Раздела <u> 2 </u>	Всего листов раздела <u> 2 </u> : <u> </u>	Всего разделов: <u> </u>	Всего листов выписки: <u> </u>
30.09.2021 № 99/2021/420825195			
Кадастровый номер:		02:22:000000:3586	

1.	Правообладатель (правообладатели):	1.304.	Джораев Сергей Ачилович
2.	Вид, номер и дата государственной регистрации права:	2.304.	Долевая собственность, № 02-04-05/010/2014-754 от 11.07.2014, 1/500
Ограничение прав и обременение объекта недвижимости:			
3.	3.304.1.	вид:	Аренда (в том числе, субаренда)
		дата государственной регистрации:	16.01.2015
		номер государственной регистрации:	04-04/105-05/020/2014-614/2
		срок, на который установлено ограничение прав и обременение объекта недвижимости:	на 49 лет
		лицо, в пользу которого установлено ограничение прав и обременение объекта недвижимости:	Общество с ограниченной ответственностью племзавод "Ленина", ИНН: 0260008756
		основание государственной регистрации:	'Договор аренды земельного доли (пая) сельскохозяйственного назначения' №б/н от 19.12.2014

Государственный регистратор		ФГИС ЕГРН
полное наименование должности	подпись	инициалы, фамилия

М.П.

Земельный участок			
(вид объекта недвижимости)			
Лист № ____ Раздела <u>2</u>	Всего листов раздела <u>2</u> : ____	Всего разделов: ____	Всего листов выписки: ____
30.09.2021 № 99/2021/420825195			
Кадастровый номер:		02:22:000000:3586	

1.	Правообладатель (правообладатели):	1.305.	Давлетбаев Альберт Рафаилович
2.	Вид, номер и дата государственной регистрации права:	2.305.	Долевая собственность, № 02-04-05/010/2014-958 от 11.07.2014, 1/500
Ограничение прав и обременение объекта недвижимости:			
3.	3.305.1.	вид:	Аренда (в том числе, субаренда)
		дата государственной регистрации:	16.01.2015
		номер государственной регистрации:	04-04/105-05/020/2014-614/2
		срок, на который установлено ограничение прав и обременение объекта недвижимости:	на 49 лет
		лицо, в пользу которого установлено ограничение прав и обременение объекта недвижимости:	Общество с ограниченной ответственностью племзавод "Ленина", ИНН: 0260008756
		основание государственной регистрации:	'Договор аренды земельного доли (пая) сельскохозяйственного назначения' №б/н от 19.12.2014

Государственный регистратор		ФГИС ЕГРН
полное наименование должности	подпись	инициалы, фамилия

М.П.

Земельный участок			
(вид объекта недвижимости)			
Лист № ____ Раздела <u>2</u>	Всего листов раздела <u>2</u> : ____	Всего разделов: ____	Всего листов выписки: ____
30.09.2021 № 99/2021/420825195			
Кадастровый номер:		02:22:000000:3586	

1.	Правообладатель (правообладатели):	1.306.	Юсупов Ринат Сафиевич
2.	Вид, номер и дата государственной регистрации права:	2.306.	Долевая собственность, № 02-04-05/010/2014-754 от 11.07.2014, 1/500
Ограничение прав и обременение объекта недвижимости:			
3.	3.306.1.	вид:	Аренда (в том числе, субаренда)
		дата государственной регистрации:	16.01.2015
		номер государственной регистрации:	04-04/105-05/020/2014-614/2
		срок, на который установлено ограничение прав и обременение объекта недвижимости:	на 49 лет
		лицо, в пользу которого установлено ограничение прав и обременение объекта недвижимости:	Общество с ограниченной ответственностью племзавод "Ленина", ИНН: 0260008756
		основание государственной регистрации:	'Договор аренды земельного доли (пая) сельскохозяйственного назначения' №б/н от 19.12.2014

Государственный регистратор		ФГИС ЕГРН
полное наименование должности	подпись	инициалы, фамилия

М.П.

Земельный участок			
(вид объекта недвижимости)			
Лист № ____ Раздела <u>2</u>	Всего листов раздела <u>2</u> : ____	Всего разделов: ____	Всего листов выписки: ____
30.09.2021 № 99/2021/420825195			
Кадастровый номер:		02:22:000000:3586	
1.	Правообладатель (правообладатели):	1.307.	Фазуллиева Шамгия Абулкарамовна
2.	Вид, номер и дата государственной регистрации права:	2.307.	Долевая собственность, № 02-04-05/010/2014-958 от 11.07.2014, 1/500
Ограничение прав и обременение объекта недвижимости:			
3.	3.307.1.	вид:	Аренда (в том числе, субаренда)
		дата государственной регистрации:	16.01.2015
		номер государственной регистрации:	04-04/105-05/020/2014-614/2
		срок, на который установлено ограничение прав и обременение объекта недвижимости:	на 49 лет
		лицо, в пользу которого установлено ограничение прав и обременение объекта недвижимости:	Общество с ограниченной ответственностью племзавод "Ленина", ИНН: 0260008756
		основание государственной регистрации:	'Договор аренды земельного доли (пая) сельскохозяйственного назначения' №б/н от 19.12.2014
Государственный регистратор			ФГИС ЕГРН
полное наименование должности		подпись	инициалы, фамилия

М.П.

Земельный участок			
(вид объекта недвижимости)			
Лист № ____ Раздела <u>2</u>	Всего листов раздела <u>2</u> : ____	Всего разделов: ____	Всего листов выписки: ____
30.09.2021 № 99/2021/420825195			
Кадастровый номер:		02:22:000000:3586	
1.	Правообладатель (правообладатели):	1.308.	Джораева Галия Якубовна
2.	Вид, номер и дата государственной регистрации права:	2.308.	Долевая собственность, № 02-04-05/010/2014-754 от 11.07.2014, 1/500
Ограничение прав и обременение объекта недвижимости:			
3.	3.308.1.	вид:	Аренда (в том числе, субаренда)
		дата государственной регистрации:	16.01.2015
		номер государственной регистрации:	04-04/105-05/020/2014-614/2
		срок, на который установлено ограничение прав и обременение объекта недвижимости:	на 49 лет
		лицо, в пользу которого установлено ограничение прав и обременение объекта недвижимости:	Общество с ограниченной ответственностью племзавод "Ленина", ИНН: 0260008756
		основание государственной регистрации:	'Договор аренды земельного доли (пая) сельскохозяйственного назначения' №б/н от 19.12.2014
Государственный регистратор			ФГИС ЕГРН
полное наименование должности		подпись	инициалы, фамилия

М.П.

Земельный участок			
(вид объекта недвижимости)			
Лист № <u> </u> Раздела <u>2</u>	Всего листов раздела <u>2</u> : <u> </u>	Всего разделов: <u> </u>	Всего листов выписки: <u> </u>
30.09.2021 № 99/2021/420825195			
Кадастровый номер:		02:22:000000:3586	

1.	Правообладатель (правообладатели):	1.309.	Шакиров Мирзагит Мубарякович
2.	Вид, номер и дата государственной регистрации права:	2.309.	Долевая собственность, № 02-04-05/010/2014-958 от 11.07.2014, 1/500
Ограничение прав и обременение объекта недвижимости:			
3.	3.309.1.	вид:	Аренда (в том числе, субаренда)
		дата государственной регистрации:	16.01.2015
		номер государственной регистрации:	04-04/105-05/020/2014-614/2
		срок, на который установлено ограничение прав и обременение объекта недвижимости:	на 49 лет
		лицо, в пользу которого установлено ограничение прав и обременение объекта недвижимости:	Общество с ограниченной ответственностью племзавод "Ленина", ИНН: 0260008756
		основание государственной регистрации:	'Договор аренды земельного доли (пая) сельскохозяйственного назначения' №б/н от 19.12.2014

Государственный регистратор		ФГИС ЕГРН
полное наименование должности	подпись	инициалы, фамилия

М.П.

Земельный участок			
(вид объекта недвижимости)			
Лист № <u> </u> Раздела <u>2</u>	Всего листов раздела <u>2</u> : <u> </u>	Всего разделов: <u> </u>	Всего листов выписки: <u> </u>
30.09.2021 № 99/2021/420825195			
Кадастровый номер:		02:22:000000:3586	

1.	Правообладатель (правообладатели):	1.310.	Бадретдинова Разина Амирьяновна
2.	Вид, номер и дата государственной регистрации права:	2.310.	Долевая собственность, № 02-04-05/011/2014-074 от 11.07.2014, 1/500
Ограничение прав и обременение объекта недвижимости:			
3.	3.310.1.	вид:	Аренда (в том числе, субаренда)
		дата государственной регистрации:	16.01.2015
		номер государственной регистрации:	04-04/105-05/020/2014-614/2
		срок, на который установлено ограничение прав и обременение объекта недвижимости:	на 49 лет
		лицо, в пользу которого установлено ограничение прав и обременение объекта недвижимости:	Общество с ограниченной ответственностью племзавод "Ленина", ИНН: 0260008756
		основание государственной регистрации:	'Договор аренды земельного доли (пая) сельскохозяйственного назначения' №б/н от 19.12.2014

Государственный регистратор		ФГИС ЕГРН
полное наименование должности	подпись	инициалы, фамилия

М.П.

Земельный участок			
(вид объекта недвижимости)			
Лист № <u> </u> Раздела <u>2</u>	Всего листов раздела <u>2</u> : <u> </u>	Всего разделов: <u> </u>	Всего листов выписки: <u> </u>
30.09.2021 № 99/2021/420825195			
Кадастровый номер:		02:22:000000:3586	

1.	Правообладатель (правообладатели):	1.311.	Хабилова Тамара Нагимовна
2.	Вид, номер и дата государственной регистрации права:	2.311.	Долевая собственность, № 02-04-05/010/2014-915 от 14.07.2014, 1/500
Ограничение прав и обременение объекта недвижимости:			
3.	3.311.1.	вид:	Аренда (в том числе, субаренда)
		дата государственной регистрации:	16.01.2015
		номер государственной регистрации:	04-04/105-05/020/2014-614/2
		срок, на который установлено ограничение прав и обременение объекта недвижимости:	на 49 лет
		лицо, в пользу которого установлено ограничение прав и обременение объекта недвижимости:	Общество с ограниченной ответственностью племзавод "Ленина", ИНН: 0260008756
		основание государственной регистрации:	'Договор аренды земельного доли (пая) сельскохозяйственного назначения' №б/н от 19.12.2014

Государственный регистратор		ФГИС ЕГРН
полное наименование должности	подпись	инициалы, фамилия

М.П.

Земельный участок			
(вид объекта недвижимости)			
Лист № <u> </u> Раздела <u>2</u>	Всего листов раздела <u>2</u> : <u> </u>	Всего разделов: <u> </u>	Всего листов выписки: <u> </u>
30.09.2021 № 99/2021/420825195			
Кадастровый номер:		02:22:000000:3586	

1.	Правообладатель (правообладатели):	1.312.	Хайдаров Ахат Миргадиевич
2.	Вид, номер и дата государственной регистрации права:	2.312.	Долевая собственность, № 02-04-05/010/2014-884 от 14.07.2014, 1/500
Ограничение прав и обременение объекта недвижимости:			
3.	3.312.1.	вид:	Аренда (в том числе, субаренда)
		дата государственной регистрации:	16.01.2015
		номер государственной регистрации:	04-04/105-05/020/2014-614/2
		срок, на который установлено ограничение прав и обременение объекта недвижимости:	на 49 лет
		лицо, в пользу которого установлено ограничение прав и обременение объекта недвижимости:	Общество с ограниченной ответственностью племзавод "Ленина", ИНН: 0260008756
		основание государственной регистрации:	'Договор аренды земельного доли (пая) сельскохозяйственного назначения' №б/н от 19.12.2014

Государственный регистратор		ФГИС ЕГРН
полное наименование должности	подпись	инициалы, фамилия

М.П.

Земельный участок			
(вид объекта недвижимости)			
Лист № <u> </u> Раздела <u>2</u>	Всего листов раздела <u>2</u> : <u> </u>	Всего разделов: <u> </u>	Всего листов выписки: <u> </u>
30.09.2021 № 99/2021/420825195			
Кадастровый номер:		02:22:000000:3586	

1.	Правообладатель (правообладатели):	1.313.	Хаматханов Рафис Амирьянович
2.	Вид, номер и дата государственной регистрации права:	2.313.	Долевая собственность, № 02-04-05/010/2014-884 от 14.07.2014, 1/500
Ограничение прав и обременение объекта недвижимости:			
3.	3.313.1.	вид:	Аренда (в том числе, субаренда)
		дата государственной регистрации:	16.01.2015
		номер государственной регистрации:	04-04/105-05/020/2014-614/2
		срок, на который установлено ограничение прав и обременение объекта недвижимости:	на 49 лет
		лицо, в пользу которого установлено ограничение прав и обременение объекта недвижимости:	Общество с ограниченной ответственностью племзавод "Ленина", ИНН: 0260008756
		основание государственной регистрации:	'Договор аренды земельного доли (пая) сельскохозяйственного назначения' №б/н от 19.12.2014

Государственный регистратор		ФГИС ЕГРН
полное наименование должности	подпись	инициалы, фамилия

М.П.

Земельный участок			
(вид объекта недвижимости)			
Лист № <u> </u> Раздела <u>2</u>	Всего листов раздела <u>2</u> : <u> </u>	Всего разделов: <u> </u>	Всего листов выписки: <u> </u>
30.09.2021 № 99/2021/420825195			
Кадастровый номер:		02:22:000000:3586	

1.	Правообладатель (правообладатели):	1.314.	Хакимова Алифра Мухаметханифовна
2.	Вид, номер и дата государственной регистрации права:	2.314.	Долевая собственность, № 02-04-05/010/2014-884 от 14.07.2014, 1/500
Ограничение прав и обременение объекта недвижимости:			
3.	3.314.1.	вид:	Аренда (в том числе, субаренда)
		дата государственной регистрации:	16.01.2015
		номер государственной регистрации:	04-04/105-05/020/2014-614/2
		срок, на который установлено ограничение прав и обременение объекта недвижимости:	на 49 лет
		лицо, в пользу которого установлено ограничение прав и обременение объекта недвижимости:	Общество с ограниченной ответственностью племзавод "Ленина", ИНН: 0260008756
		основание государственной регистрации:	'Договор аренды земельного доли (пая) сельскохозяйственного назначения' №б/н от 19.12.2014

Государственный регистратор		ФГИС ЕГРН
полное наименование должности	подпись	инициалы, фамилия

М.П.

Земельный участок			
(вид объекта недвижимости)			
Лист № ____ Раздела <u>2</u>	Всего листов раздела <u>2</u> : ____	Всего разделов: ____	Всего листов выписки: ____
30.09.2021 № 99/2021/420825195			
Кадастровый номер:		02:22:000000:3586	
1.	Правообладатель (правообладатели):	1.315.	Хабиева Файруза Самигуловна
2.	Вид, номер и дата государственной регистрации права:	2.315.	Долевая собственность, № 02-04-05/010/2014-915 от 14.07.2014, 1/500
Ограничение прав и обременение объекта недвижимости:			
3.	3.315.1.	вид:	Аренда (в том числе, субаренда)
		дата государственной регистрации:	16.01.2015
		номер государственной регистрации:	04-04/105-05/020/2014-614/2
		срок, на который установлено ограничение прав и обременение объекта недвижимости:	на 49 лет
		лицо, в пользу которого установлено ограничение прав и обременение объекта недвижимости:	Общество с ограниченной ответственностью племзавод "Ленина", ИНН: 0260008756
		основание государственной регистрации:	'Договор аренды земельного доли (пая) сельскохозяйственного назначения' №б/н от 19.12.2014
Государственный регистратор			ФГИС ЕГРН
полное наименование должности		подпись	инициалы, фамилия

М.П.

Земельный участок			
(вид объекта недвижимости)			
Лист № ____ Раздела <u>2</u>	Всего листов раздела <u>2</u> : ____	Всего разделов: ____	Всего листов выписки: ____
30.09.2021 № 99/2021/420825195			
Кадастровый номер:		02:22:000000:3586	
1.	Правообладатель (правообладатели):	1.316.	Хамадиев Ирек Зульфатович
2.	Вид, номер и дата государственной регистрации права:	2.316.	Долевая собственность, № 02-04-05/010/2014-884 от 14.07.2014, 1/500
Ограничение прав и обременение объекта недвижимости:			
3.	3.316.1.	вид:	Аренда (в том числе, субаренда)
		дата государственной регистрации:	16.01.2015
		номер государственной регистрации:	04-04/105-05/020/2014-614/2
		срок, на который установлено ограничение прав и обременение объекта недвижимости:	на 49 лет
		лицо, в пользу которого установлено ограничение прав и обременение объекта недвижимости:	Общество с ограниченной ответственностью племзавод "Ленина", ИНН: 0260008756
		основание государственной регистрации:	'Договор аренды земельного доли (пая) сельскохозяйственного назначения' №б/н от 19.12.2014
Государственный регистратор			ФГИС ЕГРН
полное наименование должности		подпись	инициалы, фамилия

М.П.

Земельный участок			
(вид объекта недвижимости)			
Лист № ____ Раздела <u>2</u>	Всего листов раздела <u>2</u> : ____	Всего разделов: ____	Всего листов выписки: ____
30.09.2021 № 99/2021/420825195			
Кадастровый номер:		02:22:000000:3586	

1.	Правообладатель (правообладатели):	1.317.	Хабибуллина Насима Гикрамовна
2.	Вид, номер и дата государственной регистрации права:	2.317.	Долевая собственность, № 02-04-05/010/2014-915 от 14.07.2014, 1/500
Ограничение прав и обременение объекта недвижимости:			
3.	3.317.1.	вид:	Аренда (в том числе, субаренда)
		дата государственной регистрации:	16.01.2015
		номер государственной регистрации:	04-04/105-05/020/2014-614/2
		срок, на который установлено ограничение прав и обременение объекта недвижимости:	на 49 лет
		лицо, в пользу которого установлено ограничение прав и обременение объекта недвижимости:	Общество с ограниченной ответственностью племзавод "Ленина", ИНН: 0260008756
		основание государственной регистрации:	'Договор аренды земельного доли (пая) сельскохозяйственного назначения' №б/н от 19.12.2014

Государственный регистратор		ФГИС ЕГРН
полное наименование должности	подпись	инициалы, фамилия

М.П.

Земельный участок			
(вид объекта недвижимости)			
Лист № ____ Раздела <u>2</u>	Всего листов раздела <u>2</u> : ____	Всего разделов: ____	Всего листов выписки: ____
30.09.2021 № 99/2021/420825195			
Кадастровый номер:		02:22:000000:3586	

1.	Правообладатель (правообладатели):	1.318.	Хакимова Дания
2.	Вид, номер и дата государственной регистрации права:	2.318.	Долевая собственность, № 02-04-05/010/2014-884 от 14.07.2014, 1/500
Ограничение прав и обременение объекта недвижимости:			
3.	3.318.1.	вид:	Аренда (в том числе, субаренда)
		дата государственной регистрации:	16.01.2015
		номер государственной регистрации:	04-04/105-05/020/2014-614/2
		срок, на который установлено ограничение прав и обременение объекта недвижимости:	на 49 лет
		лицо, в пользу которого установлено ограничение прав и обременение объекта недвижимости:	Общество с ограниченной ответственностью племзавод "Ленина", ИНН: 0260008756
		основание государственной регистрации:	'Договор аренды земельного доли (пая) сельскохозяйственного назначения' №б/н от 19.12.2014

Государственный регистратор		ФГИС ЕГРН
полное наименование должности	подпись	инициалы, фамилия

М.П.

Земельный участок			
(вид объекта недвижимости)			
Лист № ____ Раздела <u>2</u>	Всего листов раздела <u>2</u> : ____	Всего разделов: ____	Всего листов выписки: ____
30.09.2021 № 99/2021/420825195			
Кадастровый номер:		02:22:000000:3586	

1.	Правообладатель (правообладатели):	1.319.	Хазиева Надалия Сафиновна
2.	Вид, номер и дата государственной регистрации права:	2.319.	Долевая собственность, № 02-04-05/010/2014-884 от 14.07.2014, 1/500
Ограничение прав и обременение объекта недвижимости:			
3.	3.319.1.	вид:	Аренда (в том числе, субаренда)
		дата государственной регистрации:	16.01.2015
		номер государственной регистрации:	04-04/105-05/020/2014-614/2
		срок, на который установлено ограничение прав и обременение объекта недвижимости:	на 49 лет
		лицо, в пользу которого установлено ограничение прав и обременение объекта недвижимости:	Общество с ограниченной ответственностью племзавод "Ленина", ИНН: 0260008756
		основание государственной регистрации:	'Договор аренды земельного доли (пая) сельскохозяйственного назначения' №б/н от 19.12.2014

Государственный регистратор		ФГИС ЕГРН
полное наименование должности	подпись	инициалы, фамилия

М.П.

Земельный участок			
(вид объекта недвижимости)			
Лист № ____ Раздела <u>2</u>	Всего листов раздела <u>2</u> : ____	Всего разделов: ____	Всего листов выписки: ____
30.09.2021 № 99/2021/420825195			
Кадастровый номер:		02:22:000000:3586	

1.	Правообладатель (правообладатели):	1.320.	Хабибуллина Занфира Махмутовна
2.	Вид, номер и дата государственной регистрации права:	2.320.	Долевая собственность, № 02-04-05/010/2014-915 от 14.07.2014, 1/500
Ограничение прав и обременение объекта недвижимости:			
3.	3.320.1.	вид:	Аренда (в том числе, субаренда)
		дата государственной регистрации:	16.01.2015
		номер государственной регистрации:	04-04/105-05/020/2014-614/2
		срок, на который установлено ограничение прав и обременение объекта недвижимости:	на 49 лет
		лицо, в пользу которого установлено ограничение прав и обременение объекта недвижимости:	Общество с ограниченной ответственностью племзавод "Ленина", ИНН: 0260008756
		основание государственной регистрации:	'Договор аренды земельного доли (пая) сельскохозяйственного назначения' №б/н от 19.12.2014

Государственный регистратор		ФГИС ЕГРН
полное наименование должности	подпись	инициалы, фамилия

М.П.

Земельный участок			
(вид объекта недвижимости)			
Лист № ____ Раздела <u>2</u>	Всего листов раздела <u>2</u> : ____	Всего разделов: ____	Всего листов выписки: ____
30.09.2021 № 99/2021/420825195			
Кадастровый номер:		02:22:000000:3586	

1.	Правообладатель (правообладатели):	1.321.	Шаехова Флида Хафизовна
2.	Вид, номер и дата государственной регистрации права:	2.321.	Долевая собственность, № 02-04-05/010/2014-915 от 14.07.2014, 1/500
Ограничение прав и обременение объекта недвижимости:			
3.	3.321.1.	вид:	Аренда (в том числе, субаренда)
		дата государственной регистрации:	16.01.2015
		номер государственной регистрации:	04-04/105-05/020/2014-614/2
		срок, на который установлено ограничение прав и обременение объекта недвижимости:	на 49 лет
		лицо, в пользу которого установлено ограничение прав и обременение объекта недвижимости:	Общество с ограниченной ответственностью племзавод "Ленина", ИНН: 0260008756
		основание государственной регистрации:	'Договор аренды земельного доли (пая) сельскохозяйственного назначения' №б/н от 19.12.2014

Государственный регистратор		ФГИС ЕГРН
полное наименование должности	подпись	инициалы, фамилия

М.П.

Земельный участок			
(вид объекта недвижимости)			
Лист № ____ Раздела <u>2</u>	Всего листов раздела <u>2</u> : ____	Всего разделов: ____	Всего листов выписки: ____
30.09.2021 № 99/2021/420825195			
Кадастровый номер:		02:22:000000:3586	

1.	Правообладатель (правообладатели):	1.322.	Хаматханов Рафаиль Амирзянович
2.	Вид, номер и дата государственной регистрации права:	2.322.	Долевая собственность, № 02-04-05/010/2014-884 от 14.07.2014, 1/500
Ограничение прав и обременение объекта недвижимости:			
3.	3.322.1.	вид:	Аренда (в том числе, субаренда)
		дата государственной регистрации:	16.01.2015
		номер государственной регистрации:	04-04/105-05/020/2014-614/2
		срок, на который установлено ограничение прав и обременение объекта недвижимости:	на 49 лет
		лицо, в пользу которого установлено ограничение прав и обременение объекта недвижимости:	Общество с ограниченной ответственностью племзавод "Ленина", ИНН: 0260008756
		основание государственной регистрации:	'Договор аренды земельного доли (пая) сельскохозяйственного назначения' №б/н от 19.12.2014

Государственный регистратор		ФГИС ЕГРН
полное наименование должности	подпись	инициалы, фамилия

М.П.

Земельный участок			
(вид объекта недвижимости)			
Лист № ____ Раздела <u>2</u>	Всего листов раздела <u>2</u> : ____	Всего разделов: ____	Всего листов выписки: ____
30.09.2021 № 99/2021/420825195			
Кадастровый номер:		02:22:000000:3586	
1.	Правообладатель (правообладатели):	1.323.	Хамадиярова Фануса Габдрахмановна
2.	Вид, номер и дата государственной регистрации права:	2.323.	Долевая собственность, № 02-04-05/010/2014-884 от 14.07.2014, 1/500
Ограничение прав и обременение объекта недвижимости:			
3.	3.323.1.	вид:	Аренда (в том числе, субаренда)
		дата государственной регистрации:	16.01.2015
		номер государственной регистрации:	04-04/105-05/020/2014-614/2
		срок, на который установлено ограничение прав и обременение объекта недвижимости:	на 49 лет
		лицо, в пользу которого установлено ограничение прав и обременение объекта недвижимости:	Общество с ограниченной ответственностью племзавод "Ленина", ИНН: 0260008756
		основание государственной регистрации:	'Договор аренды земельного доли (пая) сельскохозяйственного назначения' №б/н от 19.12.2014
Государственный регистратор		ФГИС ЕГРН	
полное наименование должности		подпись	
		инициалы, фамилия	

М.П.

Земельный участок			
(вид объекта недвижимости)			
Лист № ____ Раздела <u>2</u>	Всего листов раздела <u>2</u> : ____	Всего разделов: ____	Всего листов выписки: ____
30.09.2021 № 99/2021/420825195			
Кадастровый номер:		02:22:000000:3586	
1.	Правообладатель (правообладатели):	1.324.	Хабиев Ильдар Анварович
2.	Вид, номер и дата государственной регистрации права:	2.324.	Долевая собственность, № 02-04-05/010/2014-915 от 14.07.2014, 1/500
Ограничение прав и обременение объекта недвижимости:			
3.	3.324.1.	вид:	Аренда (в том числе, субаренда)
		дата государственной регистрации:	16.01.2015
		номер государственной регистрации:	04-04/105-05/020/2014-614/2
		срок, на который установлено ограничение прав и обременение объекта недвижимости:	на 49 лет
		лицо, в пользу которого установлено ограничение прав и обременение объекта недвижимости:	Общество с ограниченной ответственностью племзавод "Ленина", ИНН: 0260008756
		основание государственной регистрации:	'Договор аренды земельного доли (пая) сельскохозяйственного назначения' №б/н от 19.12.2014
Государственный регистратор		ФГИС ЕГРН	
полное наименование должности		подпись	
		инициалы, фамилия	

М.П.

Земельный участок			
(вид объекта недвижимости)			
Лист № ____ Раздела <u>2</u>	Всего листов раздела <u>2</u> : ____	Всего разделов: ____	Всего листов выписки: ____
30.09.2021 № 99/2021/420825195			
Кадастровый номер:		02:22:000000:3586	

1.	Правообладатель (правообладатели):	1.325.	Каримова Лилия Саитмагروفна
2.	Вид, номер и дата государственной регистрации права:	2.325.	Долевая собственность, № 02-04-05/011/2014-005 от 14.07.2014, 1/500
Ограничение прав и обременение объекта недвижимости:			
3.	3.325.1.	вид:	Аренда (в том числе, субаренда)
		дата государственной регистрации:	16.01.2015
		номер государственной регистрации:	04-04/105-05/020/2014-614/2
		срок, на который установлено ограничение прав и обременение объекта недвижимости:	на 49 лет
		лицо, в пользу которого установлено ограничение прав и обременение объекта недвижимости:	Общество с ограниченной ответственностью племзавод "Ленина", ИНН: 0260008756
		основание государственной регистрации:	'Договор аренды земельного доли (пая) сельскохозяйственного назначения' №б/н от 19.12.2014

Государственный регистратор		ФГИС ЕГРН
полное наименование должности	подпись	инициалы, фамилия

М.П.

Земельный участок			
(вид объекта недвижимости)			
Лист № ____ Раздела <u>2</u>	Всего листов раздела <u>2</u> : ____	Всего разделов: ____	Всего листов выписки: ____
30.09.2021 № 99/2021/420825195			
Кадастровый номер:		02:22:000000:3586	

1.	Правообладатель (правообладатели):	1.326.	Шакиров Фанави Мубаракович
2.	Вид, номер и дата государственной регистрации права:	2.326.	Долевая собственность, № 02-04-05/011/2014-138 от 14.07.2014, 1/500
Ограничение прав и обременение объекта недвижимости:			
3.	3.326.1.	вид:	Аренда (в том числе, субаренда)
		дата государственной регистрации:	16.01.2015
		номер государственной регистрации:	04-04/105-05/020/2014-614/2
		срок, на который установлено ограничение прав и обременение объекта недвижимости:	на 49 лет
		лицо, в пользу которого установлено ограничение прав и обременение объекта недвижимости:	Общество с ограниченной ответственностью племзавод "Ленина", ИНН: 0260008756
		основание государственной регистрации:	'Договор аренды земельного доли (пая) сельскохозяйственного назначения' №б/н от 19.12.2014

Государственный регистратор		ФГИС ЕГРН
полное наименование должности	подпись	инициалы, фамилия

М.П.

Земельный участок			
(вид объекта недвижимости)			
Лист № ____ Раздела <u>2</u>	Всего листов раздела <u>2</u> : ____	Всего разделов: ____	Всего листов выписки: ____
30.09.2021 № 99/2021/420825195			
Кадастровый номер:		02:22:000000:3586	

1.	Правообладатель (правообладатели):	1.327.	Хабибуллина Флорида Маснабиевна
2.	Вид, номер и дата государственной регистрации права:	2.327.	Долевая собственность, № 02-04-05/011/2014-005 от 14.07.2014, 1/500
Ограничение прав и обременение объекта недвижимости:			
3.	3.327.1.	вид:	Аренда (в том числе, субаренда)
		дата государственной регистрации:	16.01.2015
		номер государственной регистрации:	04-04/105-05/020/2014-614/2
		срок, на который установлено ограничение прав и обременение объекта недвижимости:	на 49 лет
		лицо, в пользу которого установлено ограничение прав и обременение объекта недвижимости:	Общество с ограниченной ответственностью племзавод "Ленина", ИНН: 0260008756
		основание государственной регистрации:	'Договор аренды земельного доли (пая) сельскохозяйственного назначения' №б/н от 19.12.2014

Государственный регистратор		ФГИС ЕГРН
полное наименование должности	подпись	инициалы, фамилия

М.П.

Земельный участок			
(вид объекта недвижимости)			
Лист № ____ Раздела <u>2</u>	Всего листов раздела <u>2</u> : ____	Всего разделов: ____	Всего листов выписки: ____
30.09.2021 № 99/2021/420825195			
Кадастровый номер:		02:22:000000:3586	

1.	Правообладатель (правообладатели):	1.328.	Хабибуллина Залифа Ибрагимовна
2.	Вид, номер и дата государственной регистрации права:	2.328.	Долевая собственность, № 02-04-05/010/2014-915 от 14.07.2014, 1/500
Ограничение прав и обременение объекта недвижимости:			
3.	3.328.1.	вид:	Аренда (в том числе, субаренда)
		дата государственной регистрации:	16.01.2015
		номер государственной регистрации:	04-04/105-05/020/2014-614/2
		срок, на который установлено ограничение прав и обременение объекта недвижимости:	на 49 лет
		лицо, в пользу которого установлено ограничение прав и обременение объекта недвижимости:	Общество с ограниченной ответственностью племзавод "Ленина", ИНН: 0260008756
		основание государственной регистрации:	'Договор аренды земельного доли (пая) сельскохозяйственного назначения' №б/н от 19.12.2014

Государственный регистратор		ФГИС ЕГРН
полное наименование должности	подпись	инициалы, фамилия

М.П.

Земельный участок			
(вид объекта недвижимости)			
Лист № <u> </u> Раздела <u>2</u>	Всего листов раздела <u>2</u> : <u> </u>	Всего разделов: <u> </u>	Всего листов выписки: <u> </u>
30.09.2021 № 99/2021/420825195			
Кадастровый номер:		02:22:000000:3586	

1.	Правообладатель (правообладатели):	1.329.	Шарифуллин Финаис Фаисович
2.	Вид, номер и дата государственной регистрации права:	2.329.	Долевая собственность, № 02-04-05/011/2014-005 от 14.07.2014, 1/500
Ограничение прав и обременение объекта недвижимости:			
3.	3.329.1.	вид:	Аренда (в том числе, субаренда)
		дата государственной регистрации:	16.01.2015
		номер государственной регистрации:	04-04/105-05/020/2014-614/2
		срок, на который установлено ограничение прав и обременение объекта недвижимости:	на 49 лет
		лицо, в пользу которого установлено ограничение прав и обременение объекта недвижимости:	Общество с ограниченной ответственностью племзавод "Ленина", ИНН: 0260008756
		основание государственной регистрации:	'Договор аренды земельного доли (пая) сельскохозяйственного назначения' №б/н от 19.12.2014

Государственный регистратор		ФГИС ЕГРН
полное наименование должности	подпись	инициалы, фамилия

М.П.

Земельный участок			
(вид объекта недвижимости)			
Лист № <u> </u> Раздела <u>2</u>	Всего листов раздела <u>2</u> : <u> </u>	Всего разделов: <u> </u>	Всего листов выписки: <u> </u>
30.09.2021 № 99/2021/420825195			
Кадастровый номер:		02:22:000000:3586	

1.	Правообладатель (правообладатели):	1.330.	Янгирова Гульшат Хадиевна
2.	Вид, номер и дата государственной регистрации права:	2.330.	Долевая собственность, № 02-04-05/011/2014-005 от 14.07.2014, 1/500
Ограничение прав и обременение объекта недвижимости:			
3.	3.330.1.	вид:	Аренда (в том числе, субаренда)
		дата государственной регистрации:	16.01.2015
		номер государственной регистрации:	04-04/105-05/020/2014-614/2
		срок, на который установлено ограничение прав и обременение объекта недвижимости:	на 49 лет
		лицо, в пользу которого установлено ограничение прав и обременение объекта недвижимости:	Общество с ограниченной ответственностью племзавод "Ленина", ИНН: 0260008756
		основание государственной регистрации:	'Договор аренды земельного доли (пая) сельскохозяйственного назначения' №б/н от 19.12.2014

Государственный регистратор		ФГИС ЕГРН
полное наименование должности	подпись	инициалы, фамилия

М.П.

Земельный участок			
(вид объекта недвижимости)			
Лист № ____ Раздела <u>2</u>	Всего листов раздела <u>2</u> : ____	Всего разделов: ____	Всего листов выписки: ____
30.09.2021 № 99/2021/420825195			
Кадастровый номер:		02:22:000000:3586	
1.	Правообладатель (правообладатели):	1.331.	Нурдинов Валерик Хатифович
2.	Вид, номер и дата государственной регистрации права:	2.331.	Долевая собственность, № 02-04-05/011/2014-005 от 14.07.2014, 1/500
Ограничение прав и обременение объекта недвижимости:			
3.	3.331.1.	вид:	Аренда (в том числе, субаренда)
		дата государственной регистрации:	16.01.2015
		номер государственной регистрации:	04-04/105-05/020/2014-614/2
		срок, на который установлено ограничение прав и обременение объекта недвижимости:	на 49 лет
		лицо, в пользу которого установлено ограничение прав и обременение объекта недвижимости:	Общество с ограниченной ответственностью племзавод "Ленина", ИНН: 0260008756
		основание государственной регистрации:	'Договор аренды земельного доли (пая) сельскохозяйственного назначения' №б/н от 19.12.2014
Государственный регистратор			ФГИС ЕГРН
полное наименование должности		подпись	инициалы, фамилия

М.П.

Земельный участок			
(вид объекта недвижимости)			
Лист № ____ Раздела <u>2</u>	Всего листов раздела <u>2</u> : ____	Всего разделов: ____	Всего листов выписки: ____
30.09.2021 № 99/2021/420825195			
Кадастровый номер:		02:22:000000:3586	
1.	Правообладатель (правообладатели):	1.332.	Закирова Фируза Фаниловна
2.	Вид, номер и дата государственной регистрации права:	2.332.	Долевая собственность, № 02-04-05/011/2014-005 от 14.07.2014, 1/500
Ограничение прав и обременение объекта недвижимости:			
3.	3.332.1.	вид:	Аренда (в том числе, субаренда)
		дата государственной регистрации:	16.01.2015
		номер государственной регистрации:	04-04/105-05/020/2014-614/2
		срок, на который установлено ограничение прав и обременение объекта недвижимости:	на 49 лет
		лицо, в пользу которого установлено ограничение прав и обременение объекта недвижимости:	Общество с ограниченной ответственностью племзавод "Ленина", ИНН: 0260008756
		основание государственной регистрации:	'Договор аренды земельного доли (пая) сельскохозяйственного назначения' №б/н от 19.12.2014
Государственный регистратор			ФГИС ЕГРН
полное наименование должности		подпись	инициалы, фамилия

М.П.

Земельный участок			
(вид объекта недвижимости)			
Лист № ____ Раздела <u>2</u>	Всего листов раздела <u>2</u> : ____	Всего разделов: ____	Всего листов выписки: ____
30.09.2021 № 99/2021/420825195			
Кадастровый номер:		02:22:000000:3586	

1.	Правообладатель (правообладатели):	1.333.	Зарипова Фатима Фанисовна
2.	Вид, номер и дата государственной регистрации права:	2.333.	Долевая собственность, № 02-04-05/011/2014-138 от 14.07.2014, 1/500
Ограничение прав и обременение объекта недвижимости:			
3.	3.333.1.	вид:	Аренда (в том числе, субаренда)
		дата государственной регистрации:	16.01.2015
		номер государственной регистрации:	04-04/105-05/020/2014-614/2
		срок, на который установлено ограничение прав и обременение объекта недвижимости:	на 49 лет
		лицо, в пользу которого установлено ограничение прав и обременение объекта недвижимости:	Общество с ограниченной ответственностью племзавод "Ленина", ИНН: 0260008756
		основание государственной регистрации:	'Договор аренды земельного доли (пая) сельскохозяйственного назначения' №б/н от 19.12.2014

Государственный регистратор		ФГИС ЕГРН
полное наименование должности	подпись	инициалы, фамилия

М.П.

Земельный участок			
(вид объекта недвижимости)			
Лист № ____ Раздела <u>2</u>	Всего листов раздела <u>2</u> : ____	Всего разделов: ____	Всего листов выписки: ____
30.09.2021 № 99/2021/420825195			
Кадастровый номер:		02:22:000000:3586	

1.	Правообладатель (правообладатели):	1.334.	Якупова Эльвира Рашитовна
2.	Вид, номер и дата государственной регистрации права:	2.334.	Долевая собственность, № 02-04-05/011/2014-005 от 14.07.2014, 1/500
Ограничение прав и обременение объекта недвижимости:			
3.	3.334.1.	вид:	Аренда (в том числе, субаренда)
		дата государственной регистрации:	16.01.2015
		номер государственной регистрации:	04-04/105-05/020/2014-614/2
		срок, на который установлено ограничение прав и обременение объекта недвижимости:	на 49 лет
		лицо, в пользу которого установлено ограничение прав и обременение объекта недвижимости:	Общество с ограниченной ответственностью племзавод "Ленина", ИНН: 0260008756
		основание государственной регистрации:	'Договор аренды земельного доли (пая) сельскохозяйственного назначения' №б/н от 19.12.2014

Государственный регистратор		ФГИС ЕГРН
полное наименование должности	подпись	инициалы, фамилия

М.П.

Земельный участок			
(вид объекта недвижимости)			
Лист № ____ Раздела <u>2</u>	Всего листов раздела <u>2</u> : ____	Всего разделов: ____	Всего листов выписки: ____
30.09.2021 № 99/2021/420825195			
Кадастровый номер:		02:22:000000:3586	
1.	Правообладатель (правообладатели):	1.335.	Каримова Дилара Шакирьяновна
2.	Вид, номер и дата государственной регистрации права:	2.335.	Долевая собственность, № 02-04-05/011/2014-005 от 14.07.2014, 1/500
Ограничение прав и обременение объекта недвижимости:			
3.	3.335.1.	вид:	Аренда (в том числе, субаренда)
		дата государственной регистрации:	16.01.2015
		номер государственной регистрации:	04-04/105-05/020/2014-614/2
		срок, на который установлено ограничение прав и обременение объекта недвижимости:	на 49 лет
		лицо, в пользу которого установлено ограничение прав и обременение объекта недвижимости:	Общество с ограниченной ответственностью племзавод "Ленина", ИНН: 0260008756
		основание государственной регистрации:	'Договор аренды земельного доли (пая) сельскохозяйственного назначения' №б/н от 19.12.2014
Государственный регистратор		ФГИС ЕГРН	
полное наименование должности		подпись	
		инициалы, фамилия	

М.П.

Земельный участок			
(вид объекта недвижимости)			
Лист № ____ Раздела <u>2</u>	Всего листов раздела <u>2</u> : ____	Всего разделов: ____	Всего листов выписки: ____
30.09.2021 № 99/2021/420825195			
Кадастровый номер:		02:22:000000:3586	
1.	Правообладатель (правообладатели):	1.336.	Ахунянов Аухат Мухаматнурович
2.	Вид, номер и дата государственной регистрации права:	2.336.	Долевая собственность, № 02-04-05/011/2014-005 от 14.07.2014, 1/500
Ограничение прав и обременение объекта недвижимости:			
3.	3.336.1.	вид:	Аренда (в том числе, субаренда)
		дата государственной регистрации:	16.01.2015
		номер государственной регистрации:	04-04/105-05/020/2014-614/2
		срок, на который установлено ограничение прав и обременение объекта недвижимости:	на 49 лет
		лицо, в пользу которого установлено ограничение прав и обременение объекта недвижимости:	Общество с ограниченной ответственностью племзавод "Ленина", ИНН: 0260008756
		основание государственной регистрации:	'Договор аренды земельного доли (пая) сельскохозяйственного назначения' №б/н от 19.12.2014
Государственный регистратор		ФГИС ЕГРН	
полное наименование должности		подпись	
		инициалы, фамилия	

М.П.

Земельный участок			
(вид объекта недвижимости)			
Лист № ____ Раздела <u>2</u>	Всего листов раздела <u>2</u> : ____	Всего разделов: ____	Всего листов выписки: ____
30.09.2021 № 99/2021/420825195			
Кадастровый номер:		02:22:000000:3586	

1.	Правообладатель (правообладатели):	1.337.	Батыргареева Наиля Исмагиловна
2.	Вид, номер и дата государственной регистрации права:	2.337.	Долевая собственность, № 02-04-05/011/2014-138 от 14.07.2014, 1/500
Ограничение прав и обременение объекта недвижимости:			
3.	3.337.1.	вид:	Аренда (в том числе, субаренда)
		дата государственной регистрации:	16.01.2015
		номер государственной регистрации:	04-04/105-05/020/2014-614/2
		срок, на который установлено ограничение прав и обременение объекта недвижимости:	на 49 лет
		лицо, в пользу которого установлено ограничение прав и обременение объекта недвижимости:	Общество с ограниченной ответственностью племзавод "Ленина", ИНН: 0260008756
		основание государственной регистрации:	'Договор аренды земельного доли (пая) сельскохозяйственного назначения' №б/н от 19.12.2014

Государственный регистратор		ФГИС ЕГРН
полное наименование должности	подпись	инициалы, фамилия

М.П.

Земельный участок			
(вид объекта недвижимости)			
Лист № ____ Раздела <u>2</u>	Всего листов раздела <u>2</u> : ____	Всего разделов: ____	Всего листов выписки: ____
30.09.2021 № 99/2021/420825195			
Кадастровый номер:		02:22:000000:3586	

1.	Правообладатель (правообладатели):	1.338.	Якупов Ришат Афгалович
2.	Вид, номер и дата государственной регистрации права:	2.338.	Долевая собственность, № 02-04-05/011/2014-005 от 14.07.2014, 1/500
Ограничение прав и обременение объекта недвижимости:			
3.	3.338.1.	вид:	Аренда (в том числе, субаренда)
		дата государственной регистрации:	16.01.2015
		номер государственной регистрации:	04-04/105-05/020/2014-614/2
		срок, на который установлено ограничение прав и обременение объекта недвижимости:	на 49 лет
		лицо, в пользу которого установлено ограничение прав и обременение объекта недвижимости:	Общество с ограниченной ответственностью племзавод "Ленина", ИНН: 0260008756
		основание государственной регистрации:	'Договор аренды земельного доли (пая) сельскохозяйственного назначения' №б/н от 19.12.2014

Государственный регистратор		ФГИС ЕГРН
полное наименование должности	подпись	инициалы, фамилия

М.П.

Земельный участок			
(вид объекта недвижимости)			
Лист № ____ Раздела <u>2</u>	Всего листов раздела <u>2</u> : ____	Всего разделов: ____	Всего листов выписки: ____
30.09.2021 № 99/2021/420825195			
Кадастровый номер:		02:22:000000:3586	

1.	Правообладатель (правообладатели):	1.339.	Исанбердин Каусар Рафаэлович
2.	Вид, номер и дата государственной регистрации права:	2.339.	Долевая собственность, № 02-04-05/011/2014-005 от 14.07.2014, 1/500
3.	Ограничение прав и обременение объекта недвижимости:		
	3.339.1.	вид:	Аренда (в том числе, субаренда)
		дата государственной регистрации:	16.01.2015
		номер государственной регистрации:	04-04/105-05/020/2014-614/2
		срок, на который установлено ограничение прав и обременение объекта недвижимости:	на 49 лет
		лицо, в пользу которого установлено ограничение прав и обременение объекта недвижимости:	Общество с ограниченной ответственностью племзавод "Ленина", ИНН: 0260008756
основание государственной регистрации:		'Договор аренды земельного доли (пая) сельскохозяйственного назначения' №б/н от 19.12.2014	

Государственный регистратор		ФГИС ЕГРН
полное наименование должности	подпись	инициалы, фамилия

М.П.

Земельный участок			
(вид объекта недвижимости)			
Лист № ____ Раздела <u>2</u>	Всего листов раздела <u>2</u> : ____	Всего разделов: ____	Всего листов выписки: ____
30.09.2021 № 99/2021/420825195			
Кадастровый номер:		02:22:000000:3586	

1.	Правообладатель (правообладатели):	1.340.	Шарипов Ингиль Зуфарович
2.	Вид, номер и дата государственной регистрации права:	2.340.	Долевая собственность, № 02-04-05/011/2014-138 от 14.07.2014, 1/500
3.	Ограничение прав и обременение объекта недвижимости:		
	3.340.1.	вид:	Аренда (в том числе, субаренда)
		дата государственной регистрации:	16.01.2015
		номер государственной регистрации:	04-04/105-05/020/2014-614/2
		срок, на который установлено ограничение прав и обременение объекта недвижимости:	на 49 лет
		лицо, в пользу которого установлено ограничение прав и обременение объекта недвижимости:	Общество с ограниченной ответственностью племзавод "Ленина", ИНН: 0260008756
основание государственной регистрации:		'Договор аренды земельного доли (пая) сельскохозяйственного назначения' №б/н от 19.12.2014	

Государственный регистратор		ФГИС ЕГРН
полное наименование должности	подпись	инициалы, фамилия

М.П.

Земельный участок			
(вид объекта недвижимости)			
Лист № <u> </u> Раздела <u>2</u>	Всего листов раздела <u>2</u> : <u> </u>	Всего разделов: <u> </u>	Всего листов выписки: <u> </u>
30.09.2021 № 99/2021/420825195			
Кадастровый номер:		02:22:000000:3586	

1.	Правообладатель (правообладатели):	1.341.	Шакиров Рафит Ахматханович
2.	Вид, номер и дата государственной регистрации права:	2.341.	Долевая собственность, № 02-04-05/011/2014-005 от 14.07.2014, 1/500
Ограничение прав и обременение объекта недвижимости:			
3.	3.341.1.	вид:	Аренда (в том числе, субаренда)
		дата государственной регистрации:	16.01.2015
		номер государственной регистрации:	04-04/105-05/020/2014-614/2
		срок, на который установлено ограничение прав и обременение объекта недвижимости:	на 49 лет
		лицо, в пользу которого установлено ограничение прав и обременение объекта недвижимости:	Общество с ограниченной ответственностью племзавод "Ленина", ИНН: 0260008756
		основание государственной регистрации:	'Договор аренды земельного доли (пая) сельскохозяйственного назначения' №б/н от 19.12.2014

Государственный регистратор		ФГИС ЕГРН
полное наименование должности	подпись	инициалы, фамилия

М.П.

Земельный участок			
(вид объекта недвижимости)			
Лист № <u> </u> Раздела <u>2</u>	Всего листов раздела <u>2</u> : <u> </u>	Всего разделов: <u> </u>	Всего листов выписки: <u> </u>
30.09.2021 № 99/2021/420825195			
Кадастровый номер:		02:22:000000:3586	

1.	Правообладатель (правообладатели):	1.342.	Зарипова Альфия Мидхатовна
2.	Вид, номер и дата государственной регистрации права:	2.342.	Долевая собственность, № 02-04-05/011/2014-005 от 14.07.2014, 1/500
Ограничение прав и обременение объекта недвижимости:			
3.	3.342.1.	вид:	Аренда (в том числе, субаренда)
		дата государственной регистрации:	16.01.2015
		номер государственной регистрации:	04-04/105-05/020/2014-614/2
		срок, на который установлено ограничение прав и обременение объекта недвижимости:	на 49 лет
		лицо, в пользу которого установлено ограничение прав и обременение объекта недвижимости:	Общество с ограниченной ответственностью племзавод "Ленина", ИНН: 0260008756
		основание государственной регистрации:	'Договор аренды земельного доли (пая) сельскохозяйственного назначения' №б/н от 19.12.2014

Государственный регистратор		ФГИС ЕГРН
полное наименование должности	подпись	инициалы, фамилия

М.П.

Земельный участок			
(вид объекта недвижимости)			
Лист № <u> </u> Раздела <u> 2 </u>	Всего листов раздела <u> 2 </u> : <u> </u>	Всего разделов: <u> </u>	Всего листов выписки: <u> </u>
30.09.2021 № 99/2021/420825195			
Кадастровый номер:		02:22:000000:3586	

1.	Правообладатель (правообладатели):	1.343.	Файзерова Расия Раисовна
2.	Вид, номер и дата государственной регистрации права:	2.343.	Долевая собственность, № 02-04-05/011/2014-005 от 14.07.2014, 1/500
Ограничение прав и обременение объекта недвижимости:			
3.	3.343.1.	вид:	Аренда (в том числе, субаренда)
		дата государственной регистрации:	16.01.2015
		номер государственной регистрации:	04-04/105-05/020/2014-614/2
		срок, на который установлено ограничение прав и обременение объекта недвижимости:	на 49 лет
		лицо, в пользу которого установлено ограничение прав и обременение объекта недвижимости:	Общество с ограниченной ответственностью племзавод "Ленина", ИНН: 0260008756
		основание государственной регистрации:	'Договор аренды земельного доли (пая) сельскохозяйственного назначения' №б/н от 19.12.2014

Государственный регистратор		ФГИС ЕГРН
полное наименование должности	подпись	инициалы, фамилия

М.П.

Земельный участок			
(вид объекта недвижимости)			
Лист № <u> </u> Раздела <u> 2 </u>	Всего листов раздела <u> 2 </u> : <u> </u>	Всего разделов: <u> </u>	Всего листов выписки: <u> </u>
30.09.2021 № 99/2021/420825195			
Кадастровый номер:		02:22:000000:3586	

1.	Правообладатель (правообладатели):	1.344.	Мусина Илюся Вилевна
2.	Вид, номер и дата государственной регистрации права:	2.344.	Долевая собственность, № 02-04-05/011/2014-138 от 14.07.2014, 1/500
Ограничение прав и обременение объекта недвижимости:			
3.	3.344.1.	вид:	Аренда (в том числе, субаренда)
		дата государственной регистрации:	16.01.2015
		номер государственной регистрации:	04-04/105-05/020/2014-614/2
		срок, на который установлено ограничение прав и обременение объекта недвижимости:	на 49 лет
		лицо, в пользу которого установлено ограничение прав и обременение объекта недвижимости:	Общество с ограниченной ответственностью племзавод "Ленина", ИНН: 0260008756
		основание государственной регистрации:	'Договор аренды земельного доли (пая) сельскохозяйственного назначения' №б/н от 19.12.2014

Государственный регистратор		ФГИС ЕГРН
полное наименование должности	подпись	инициалы, фамилия

М.П.

Земельный участок			
(вид объекта недвижимости)			
Лист № <u> </u> Раздела <u> 2 </u>	Всего листов раздела <u> 2 </u> : <u> </u>	Всего разделов: <u> </u>	Всего листов выписки: <u> </u>
30.09.2021 № 99/2021/420825195			
Кадастровый номер:		02:22:000000:3586	

1.	Правообладатель (правообладатели):	1.345.	Махмутов Рафит Гилемянович
2.	Вид, номер и дата государственной регистрации права:	2.345.	Долевая собственность, № 02-04-05/011/2014-141 от 14.07.2014, 1/250
Ограничение прав и обременение объекта недвижимости:			
3.	3.345.1.	вид:	Аренда (в том числе, субаренда)
		дата государственной регистрации:	16.01.2015
		номер государственной регистрации:	04-04/105-05/020/2014-614/2
		срок, на который установлено ограничение прав и обременение объекта недвижимости:	на 49 лет
		лицо, в пользу которого установлено ограничение прав и обременение объекта недвижимости:	Общество с ограниченной ответственностью племзавод "Ленина", ИНН: 0260008756
		основание государственной регистрации:	'Договор аренды земельного доли (пая) сельскохозяйственного назначения' №б/н от 19.12.2014

Государственный регистратор		ФГИС ЕГРН
полное наименование должности	подпись	инициалы, фамилия

М.П.

Земельный участок			
(вид объекта недвижимости)			
Лист № <u> </u> Раздела <u> 2 </u>	Всего листов раздела <u> 2 </u> : <u> </u>	Всего разделов: <u> </u>	Всего листов выписки: <u> </u>
30.09.2021 № 99/2021/420825195			
Кадастровый номер:		02:22:000000:3586	

1.	Правообладатель (правообладатели):	1.346.	Бадртдинова Фаузия Шагиахметовна
2.	Вид, номер и дата государственной регистрации права:	2.346.	Долевая собственность, № 02-04-05/011/2014-138 от 14.07.2014, 1/500
Ограничение прав и обременение объекта недвижимости:			
3.	3.346.1.	вид:	Аренда (в том числе, субаренда)
		дата государственной регистрации:	16.01.2015
		номер государственной регистрации:	04-04/105-05/020/2014-614/2
		срок, на который установлено ограничение прав и обременение объекта недвижимости:	на 49 лет
		лицо, в пользу которого установлено ограничение прав и обременение объекта недвижимости:	Общество с ограниченной ответственностью племзавод "Ленина", ИНН: 0260008756
		основание государственной регистрации:	'Договор аренды земельного доли (пая) сельскохозяйственного назначения' №б/н от 19.12.2014

Государственный регистратор		ФГИС ЕГРН
полное наименование должности	подпись	инициалы, фамилия

М.П.

Земельный участок			
(вид объекта недвижимости)			
Лист № <u> </u> Раздела <u> 2 </u>	Всего листов раздела <u> 2 </u> : <u> </u>	Всего разделов: <u> </u>	Всего листов выписки: <u> </u>
30.09.2021 № 99/2021/420825195			
Кадастровый номер:		02:22:000000:3586	

1.	Правообладатель (правообладатели):	1.347.	Хайдарова Файхуна Сабирьяновна
2.	Вид, номер и дата государственной регистрации права:	2.347.	Долевая собственность, № 02-04-05/010/2014-884 от 14.07.2014, 1/500
Ограничение прав и обременение объекта недвижимости:			
3.	3.347.1.	вид:	Аренда (в том числе, субаренда)
		дата государственной регистрации:	16.01.2015
		номер государственной регистрации:	04-04/105-05/020/2014-614/2
		срок, на который установлено ограничение прав и обременение объекта недвижимости:	на 49 лет
		лицо, в пользу которого установлено ограничение прав и обременение объекта недвижимости:	Общество с ограниченной ответственностью племзавод "Ленина", ИНН: 0260008756
		основание государственной регистрации:	'Договор аренды земельного доли (пая) сельскохозяйственного назначения' №б/н от 19.12.2014

Государственный регистратор		ФГИС ЕГРН
полное наименование должности	подпись	инициалы, фамилия

М.П.

Земельный участок			
(вид объекта недвижимости)			
Лист № <u> </u> Раздела <u> 2 </u>	Всего листов раздела <u> 2 </u> : <u> </u>	Всего разделов: <u> </u>	Всего листов выписки: <u> </u>
30.09.2021 № 99/2021/420825195			
Кадастровый номер:		02:22:000000:3586	

1.	Правообладатель (правообладатели):	1.348.	Хабибуллина Расима Рафаиловна
2.	Вид, номер и дата государственной регистрации права:	2.348.	Долевая собственность, № 02-04-05/010/2014-915 от 14.07.2014, 1/500
Ограничение прав и обременение объекта недвижимости:			
3.	3.348.1.	вид:	Аренда (в том числе, субаренда)
		дата государственной регистрации:	16.01.2015
		номер государственной регистрации:	04-04/105-05/020/2014-614/2
		срок, на который установлено ограничение прав и обременение объекта недвижимости:	на 49 лет
		лицо, в пользу которого установлено ограничение прав и обременение объекта недвижимости:	Общество с ограниченной ответственностью племзавод "Ленина", ИНН: 0260008756
		основание государственной регистрации:	'Договор аренды земельного доли (пая) сельскохозяйственного назначения' №б/н от 19.12.2014

Государственный регистратор		ФГИС ЕГРН
полное наименование должности	подпись	инициалы, фамилия

М.П.

Земельный участок			
(вид объекта недвижимости)			
Лист № ____ Раздела <u>2</u>	Всего листов раздела <u>2</u> : ____	Всего разделов: ____	Всего листов выписки: ____
30.09.2021 № 99/2021/420825195			
Кадастровый номер:		02:22:000000:3586	

1.	Правообладатель (правообладатели):	1.349.	Мусина Рушания Ханифовна
2.	Вид, номер и дата государственной регистрации права:	2.349.	Долевая собственность, № 02-04-05/011/2014-164 от 15.07.2014, 1/500
Ограничение прав и обременение объекта недвижимости:			
3.	3.349.1.	вид:	Аренда (в том числе, субаренда)
		дата государственной регистрации:	16.01.2015
		номер государственной регистрации:	04-04/105-05/020/2014-614/2
		срок, на который установлено ограничение прав и обременение объекта недвижимости:	на 49 лет
		лицо, в пользу которого установлено ограничение прав и обременение объекта недвижимости:	Общество с ограниченной ответственностью племзавод "Ленина", ИНН: 0260008756
		основание государственной регистрации:	'Договор аренды земельного доли (пая) сельскохозяйственного назначения' №б/н от 19.12.2014

Государственный регистратор		ФГИС ЕГРН
полное наименование должности	подпись	инициалы, фамилия

М.П.

Земельный участок			
(вид объекта недвижимости)			
Лист № ____ Раздела <u>2</u>	Всего листов раздела <u>2</u> : ____	Всего разделов: ____	Всего листов выписки: ____
30.09.2021 № 99/2021/420825195			
Кадастровый номер:		02:22:000000:3586	

1.	Правообладатель (правообладатели):	1.350.	Хаматханова Фанзиля Габдрафовна
2.	Вид, номер и дата государственной регистрации права:	2.350.	Долевая собственность, № 02-04-05/010/2014-938 от 15.07.2014, 1/500
Ограничение прав и обременение объекта недвижимости:			
3.	3.350.1.	вид:	Аренда (в том числе, субаренда)
		дата государственной регистрации:	16.01.2015
		номер государственной регистрации:	04-04/105-05/020/2014-614/2
		срок, на который установлено ограничение прав и обременение объекта недвижимости:	на 49 лет
		лицо, в пользу которого установлено ограничение прав и обременение объекта недвижимости:	Общество с ограниченной ответственностью племзавод "Ленина", ИНН: 0260008756
		основание государственной регистрации:	'Договор аренды земельного доли (пая) сельскохозяйственного назначения' №б/н от 19.12.2014

Государственный регистратор		ФГИС ЕГРН
полное наименование должности	подпись	инициалы, фамилия

М.П.

Земельный участок			
(вид объекта недвижимости)			
Лист № ____ Раздела <u>2</u>	Всего листов раздела <u>2</u> : ____	Всего разделов: ____	Всего листов выписки: ____
30.09.2021 № 99/2021/420825195			
Кадастровый номер:		02:22:000000:3586	

1.	Правообладатель (правообладатели):	1.351.	Хабибуллина Ильсуяр Рафиловна
2.	Вид, номер и дата государственной регистрации права:	2.351.	Долевая собственность, № 02-04-05/011/2014-221 от 15.07.2014, 1/250
Ограничение прав и обременение объекта недвижимости:			
3.	3.351.1.	вид:	Запрещение регистрации
		дата государственной регистрации:	25.11.2015
		номер государственной регистрации:	02-04/105-04/105/002/2015-121/1
		срок, на который установлено ограничение прав и обременение объекта недвижимости:	
		лицо, в пользу которого установлено ограничение прав и обременение объекта недвижимости:	
		основание государственной регистрации:	'Постановление судебного пристава-исполнителя' №53481804/0220 от 19.11.2015, Дюртюлинский межрайонный ОСП
3.351.2.	3.351.2.	вид:	Аренда (в том числе, субаренда)
		дата государственной регистрации:	16.01.2015
		номер государственной регистрации:	04-04/105-05/020/2014-614/2
		срок, на который установлено ограничение прав и обременение объекта недвижимости:	на 49 лет
		лицо, в пользу которого установлено ограничение прав и обременение объекта недвижимости:	Общество с ограниченной ответственностью племзавод "Ленина", ИНН: 0260008756
		основание государственной регистрации:	'Договор аренды земельного доли (пая) сельскохозяйственного назначения' №б/н от 19.12.2014

Государственный регистратор		ФГИС ЕГРН
полное наименование должности	подпись	инициалы, фамилия

М.П.

Земельный участок			
(вид объекта недвижимости)			
Лист № ____ Раздела <u>2</u>	Всего листов раздела <u>2</u> : ____	Всего разделов: ____	Всего листов выписки: ____
30.09.2021 № 99/2021/420825195			
Кадастровый номер:		02:22:000000:3586	
3.351.3.	3.351.3.	вид:	Иные ограничения (обременения) прав
		дата государственной регистрации:	15.03.2019
		номер государственной регистрации:	02:22:000000:3586-02/157/2019-168
		срок, на который установлено ограничение прав и обременение объекта недвижимости:	
		лицо, в пользу которого установлено ограничение прав и обременение объекта недвижимости:	
		основание государственной регистрации:	'Постановление о запрете на совершение действий по регистрации' №141924969/0220 от 25.02.2019, Дюртюлинский межрайонный отдел судебных приставов

Государственный регистратор		ФГИС ЕГРН
полное наименование должности	подпись	инициалы, фамилия

М.П.

Земельный участок			
(вид объекта недвижимости)			
Лист № ____ Раздела <u>2</u>	Всего листов раздела <u>2</u> : ____	Всего разделов: ____	Всего листов выписки: ____
30.09.2021 № 99/2021/420825195			
Кадастровый номер:		02:22:000000:3586	

1.	Правообладатель (правообладатели):	1.352.	Биктемирова Рима Шахимовна
2.	Вид, номер и дата государственной регистрации права:	2.352.	Долевая собственность, № 02-04-05/011/2014-164 от 15.07.2014, 1/500
Ограничение прав и обременение объекта недвижимости:			
3.	3.352.1.	вид:	Аренда (в том числе, субаренда)
		дата государственной регистрации:	16.01.2015
		номер государственной регистрации:	04-04/105-05/020/2014-614/2
		срок, на который установлено ограничение прав и обременение объекта недвижимости:	на 49 лет
		лицо, в пользу которого установлено ограничение прав и обременение объекта недвижимости:	Общество с ограниченной ответственностью племзавод "Ленина", ИНН: 0260008756
		основание государственной регистрации:	'Договор аренды земельного доли (пая) сельскохозяйственного назначения' №б/н от 19.12.2014

Государственный регистратор		ФГИС ЕГРН
полное наименование должности	подпись	инициалы, фамилия

М.П.

Земельный участок			
(вид объекта недвижимости)			
Лист № ____ Раздела <u>2</u>	Всего листов раздела <u>2</u> : ____	Всего разделов: ____	Всего листов выписки: ____
30.09.2021 № 99/2021/420825195			
Кадастровый номер:		02:22:000000:3586	

1.	Правообладатель (правообладатели):	1.353.	Саляхетдинов Аслям Саляхетдинович
2.	Вид, номер и дата государственной регистрации права:	2.353.	Долевая собственность, № 02-04-05/010/2014-938 от 15.07.2014, 1/500
Ограничение прав и обременение объекта недвижимости:			
3.	3.353.1.	вид:	Аренда (в том числе, субаренда)
		дата государственной регистрации:	16.01.2015
		номер государственной регистрации:	04-04/105-05/020/2014-614/2
		срок, на который установлено ограничение прав и обременение объекта недвижимости:	на 49 лет
		лицо, в пользу которого установлено ограничение прав и обременение объекта недвижимости:	Общество с ограниченной ответственностью племзавод "Ленина", ИНН: 0260008756
		основание государственной регистрации:	'Договор аренды земельного доли (пая) сельскохозяйственного назначения' №б/н от 19.12.2014

Государственный регистратор		ФГИС ЕГРН
полное наименование должности	подпись	инициалы, фамилия

М.П.

Земельный участок		
(вид объекта недвижимости)		
Лист № ____ Раздела <u>2</u>	Всего листов раздела <u>2</u> : ____	Всего разделов: ____
30.09.2021 № 99/2021/420825195		
Кадастровый номер:	02:22:000000:3586	
1. Правообладатель (правообладатели):	1.354.	Саляхетдинов Венер Аслямович
2. Вид, номер и дата государственной регистрации права:	2.354.	Долевая собственность, № 02-04-05/010/2014-938 от 15.07.2014, 1/500
Ограничение прав и обременение объекта недвижимости:		
3. 3.354.1.	вид:	Аренда (в том числе, субаренда)
	дата государственной регистрации:	16.01.2015
	номер государственной регистрации:	04-04/105-05/020/2014-614/2
	срок, на который установлено ограничение прав и обременение объекта недвижимости:	на 49 лет
	лицо, в пользу которого установлено ограничение прав и обременение объекта недвижимости:	Общество с ограниченной ответственностью племзавод "Ленина", ИНН: 0260008756
	основание государственной регистрации:	'Договор аренды земельного доли (пая) сельскохозяйственного назначения' №б/н от 19.12.2014
Государственный регистратор		ФГИС ЕГРН
полное наименование должности		подпись
		инициалы, фамилия

М.П.

Земельный участок		
(вид объекта недвижимости)		
Лист № ____ Раздела <u>2</u>	Всего листов раздела <u>2</u> : ____	Всего разделов: ____
30.09.2021 № 99/2021/420825195		
Кадастровый номер:	02:22:000000:3586	
1. Правообладатель (правообладатели):	1.355.	Сарварова Зульфия Кашфелбаяновна
2. Вид, номер и дата государственной регистрации права:	2.355.	Долевая собственность, № 02-04-05/010/2014-938 от 15.07.2014, 1/500
Ограничение прав и обременение объекта недвижимости:		
3. 3.355.1.	вид:	Аренда (в том числе, субаренда)
	дата государственной регистрации:	16.01.2015
	номер государственной регистрации:	04-04/105-05/020/2014-614/2
	срок, на который установлено ограничение прав и обременение объекта недвижимости:	на 49 лет
	лицо, в пользу которого установлено ограничение прав и обременение объекта недвижимости:	Общество с ограниченной ответственностью племзавод "Ленина", ИНН: 0260008756
	основание государственной регистрации:	'Договор аренды земельного доли (пая) сельскохозяйственного назначения' №б/н от 19.12.2014
Государственный регистратор		ФГИС ЕГРН
полное наименование должности		подпись
		инициалы, фамилия

М.П.

Земельный участок			
(вид объекта недвижимости)			
Лист № <u> </u> Раздела <u> 2 </u>	Всего листов раздела <u> 2 </u> : <u> </u>	Всего разделов: <u> </u>	Всего листов выписки: <u> </u>
30.09.2021 № 99/2021/420825195			
Кадастровый номер:		02:22:000000:3586	

1.	Правообладатель (правообладатели):	1.356.	Назмиева Гафия Гимадитдиновна
2.	Вид, номер и дата государственной регистрации права:	2.356.	Долевая собственность, № 02-04-05/010/2014-938 от 15.07.2014, 1/500
Ограничение прав и обременение объекта недвижимости:			
3.	3.356.1.	вид:	Аренда (в том числе, субаренда)
		дата государственной регистрации:	16.01.2015
		номер государственной регистрации:	04-04/105-05/020/2014-614/2
		срок, на который установлено ограничение прав и обременение объекта недвижимости:	на 49 лет
		лицо, в пользу которого установлено ограничение прав и обременение объекта недвижимости:	Общество с ограниченной ответственностью племзавод "Ленина", ИНН: 0260008756
		основание государственной регистрации:	'Договор аренды земельного доли (пая) сельскохозяйственного назначения' №б/н от 19.12.2014

Государственный регистратор		ФГИС ЕГРН
полное наименование должности	подпись	инициалы, фамилия

М.П.

Земельный участок			
(вид объекта недвижимости)			
Лист № <u> </u> Раздела <u> 2 </u>	Всего листов раздела <u> 2 </u> : <u> </u>	Всего разделов: <u> </u>	Всего листов выписки: <u> </u>
30.09.2021 № 99/2021/420825195			
Кадастровый номер:		02:22:000000:3586	

1.	Правообладатель (правообладатели):	1.357.	Хабибуллин Гафиятулла Гиниятуллинович
2.	Вид, номер и дата государственной регистрации права:	2.357.	Долевая собственность, № 02-04-05/010/2014-938 от 15.07.2014, 1/500
Ограничение прав и обременение объекта недвижимости:			
3.	3.357.1.	вид:	Аренда (в том числе, субаренда)
		дата государственной регистрации:	16.01.2015
		номер государственной регистрации:	04-04/105-05/020/2014-614/2
		срок, на который установлено ограничение прав и обременение объекта недвижимости:	на 49 лет
		лицо, в пользу которого установлено ограничение прав и обременение объекта недвижимости:	Общество с ограниченной ответственностью племзавод "Ленина", ИНН: 0260008756
		основание государственной регистрации:	'Договор аренды земельного доли (пая) сельскохозяйственного назначения' №б/н от 19.12.2014

Государственный регистратор		ФГИС ЕГРН
полное наименование должности	подпись	инициалы, фамилия

М.П.

Земельный участок		
(вид объекта недвижимости)		
Лист № ____ Раздела <u>2</u>	Всего листов раздела <u>2</u> : ____	Всего разделов: ____
30.09.2021 № 99/2021/420825195		
Кадастровый номер:	02:22:000000:3586	
1. Правообладатель (правообладатели):	1.358.	Гималов Салават Вакилович
2. Вид, номер и дата государственной регистрации права:	2.358.	Долевая собственность, № 02-04-05/011/2014-164 от 15.07.2014, 1/500
Ограничение прав и обременение объекта недвижимости:		
3. 3.358.1.	вид:	Аренда (в том числе, субаренда)
	дата государственной регистрации:	16.01.2015
	номер государственной регистрации:	04-04/105-05/020/2014-614/2
	срок, на который установлено ограничение прав и обременение объекта недвижимости:	на 49 лет
	лицо, в пользу которого установлено ограничение прав и обременение объекта недвижимости:	Общество с ограниченной ответственностью племзавод "Ленина", ИНН: 0260008756
	основание государственной регистрации:	'Договор аренды земельного доли (пая) сельскохозяйственного назначения' №б/н от 19.12.2014
Государственный регистратор		ФГИС ЕГРН
полное наименование должности		подпись
		инициалы, фамилия

М.П.

Земельный участок		
(вид объекта недвижимости)		
Лист № ____ Раздела <u>2</u>	Всего листов раздела <u>2</u> : ____	Всего разделов: ____
30.09.2021 № 99/2021/420825195		
Кадастровый номер:	02:22:000000:3586	
1. Правообладатель (правообладатели):	1.359.	Саляхетдинова Флида Хабибуллиновна
2. Вид, номер и дата государственной регистрации права:	2.359.	Долевая собственность, № 02-04-05/010/2014-938 от 15.07.2014, 1/500
Ограничение прав и обременение объекта недвижимости:		
3. 3.359.1.	вид:	Аренда (в том числе, субаренда)
	дата государственной регистрации:	16.01.2015
	номер государственной регистрации:	04-04/105-05/020/2014-614/2
	срок, на который установлено ограничение прав и обременение объекта недвижимости:	на 49 лет
	лицо, в пользу которого установлено ограничение прав и обременение объекта недвижимости:	Общество с ограниченной ответственностью племзавод "Ленина", ИНН: 0260008756
	основание государственной регистрации:	'Договор аренды земельного доли (пая) сельскохозяйственного назначения' №б/н от 19.12.2014
Государственный регистратор		ФГИС ЕГРН
полное наименование должности		подпись
		инициалы, фамилия

М.П.

Земельный участок			
(вид объекта недвижимости)			
Лист № ____ Раздела <u>2</u>	Всего листов раздела <u>2</u> : ____	Всего разделов: ____	Всего листов выписки: ____
30.09.2021 № 99/2021/420825195			
Кадастровый номер:		02:22:000000:3586	

1.	Правообладатель (правообладатели):	1.360.	Валиева Альфира Исламгареевна
2.	Вид, номер и дата государственной регистрации права:	2.360.	Долевая собственность, № 02-04-05/011/2014-208 от 15.07.2014, 1/500
Ограничение прав и обременение объекта недвижимости:			
3.	3.360.1.	вид:	Аренда (в том числе, субаренда)
		дата государственной регистрации:	16.01.2015
		номер государственной регистрации:	04-04/105-05/020/2014-614/2
		срок, на который установлено ограничение прав и обременение объекта недвижимости:	на 49 лет
		лицо, в пользу которого установлено ограничение прав и обременение объекта недвижимости:	Общество с ограниченной ответственностью племзавод "Ленина", ИНН: 0260008756
		основание государственной регистрации:	'Договор аренды земельного доли (пая) сельскохозяйственного назначения' №б/н от 19.12.2014

Государственный регистратор		ФГИС ЕГРН
полное наименование должности	подпись	инициалы, фамилия

М.П.

Земельный участок			
(вид объекта недвижимости)			
Лист № ____ Раздела <u>2</u>	Всего листов раздела <u>2</u> : ____	Всего разделов: ____	Всего листов выписки: ____
30.09.2021 № 99/2021/420825195			
Кадастровый номер:		02:22:000000:3586	

1.	Правообладатель (правообладатели):	1.361.	Самигуллина Флуза Лутфулловна
2.	Вид, номер и дата государственной регистрации права:	2.361.	Долевая собственность, № 02-04-05/010/2014-938 от 15.07.2014, 1/500
Ограничение прав и обременение объекта недвижимости:			
3.	3.361.1.	вид:	Аренда (в том числе, субаренда)
		дата государственной регистрации:	16.01.2015
		номер государственной регистрации:	04-04/105-05/020/2014-614/2
		срок, на который установлено ограничение прав и обременение объекта недвижимости:	на 49 лет
		лицо, в пользу которого установлено ограничение прав и обременение объекта недвижимости:	Общество с ограниченной ответственностью племзавод "Ленина", ИНН: 0260008756
		основание государственной регистрации:	'Договор аренды земельного доли (пая) сельскохозяйственного назначения' №б/н от 19.12.2014

Государственный регистратор		ФГИС ЕГРН
полное наименование должности	подпись	инициалы, фамилия

М.П.

Земельный участок			
(вид объекта недвижимости)			
Лист № ____ Раздела <u>2</u>	Всего листов раздела <u>2</u> : ____	Всего разделов: ____	Всего листов выписки: ____
30.09.2021 № 99/2021/420825195			
Кадастровый номер:		02:22:000000:3586	

1.	Правообладатель (правообладатели):	1.362.	Хабибуллин Данил Халяфович
2.	Вид, номер и дата государственной регистрации права:	2.362.	Долевая собственность, № 02-04-05/010/2014-938 от 15.07.2014, 1/500
Ограничение прав и обременение объекта недвижимости:			
3.	3.362.1.	вид:	Аренда (в том числе, субаренда)
		дата государственной регистрации:	16.01.2015
		номер государственной регистрации:	04-04/105-05/020/2014-614/2
		срок, на который установлено ограничение прав и обременение объекта недвижимости:	на 49 лет
		лицо, в пользу которого установлено ограничение прав и обременение объекта недвижимости:	Общество с ограниченной ответственностью племзавод "Ленина", ИНН: 0260008756
		основание государственной регистрации:	'Договор аренды земельного доли (пая) сельскохозяйственного назначения' №б/н от 19.12.2014

Государственный регистратор		ФГИС ЕГРН
полное наименование должности	подпись	инициалы, фамилия

М.П.

Земельный участок			
(вид объекта недвижимости)			
Лист № ____ Раздела <u>2</u>	Всего листов раздела <u>2</u> : ____	Всего разделов: ____	Всего листов выписки: ____
30.09.2021 № 99/2021/420825195			
Кадастровый номер:		02:22:000000:3586	

1.	Правообладатель (правообладатели):	1.363.	Набиева Гульшат Зуфаровна
2.	Вид, номер и дата государственной регистрации права:	2.363.	Долевая собственность, № 02-04-05/011/2014-164 от 15.07.2014, 1/500
Ограничение прав и обременение объекта недвижимости:			
3.	3.363.1.	вид:	Аренда (в том числе, субаренда)
		дата государственной регистрации:	16.01.2015
		номер государственной регистрации:	04-04/105-05/020/2014-614/2
		срок, на который установлено ограничение прав и обременение объекта недвижимости:	на 49 лет
		лицо, в пользу которого установлено ограничение прав и обременение объекта недвижимости:	Общество с ограниченной ответственностью племзавод "Ленина", ИНН: 0260008756
		основание государственной регистрации:	'Договор аренды земельного доли (пая) сельскохозяйственного назначения' №б/н от 19.12.2014

Государственный регистратор		ФГИС ЕГРН
полное наименование должности	подпись	инициалы, фамилия

М.П.

Земельный участок			
(вид объекта недвижимости)			
Лист № ____ Раздела <u>2</u>	Всего листов раздела <u>2</u> : ____	Всего разделов: ____	Всего листов выписки: ____
30.09.2021 № 99/2021/420825195			
Кадастровый номер:		02:22:000000:3586	

1.	Правообладатель (правообладатели):	1.364.	Рафиков Раных Абелманихович
2.	Вид, номер и дата государственной регистрации права:	2.364.	Долевая собственность, № 02-04-05/011/2014-208 от 15.07.2014, 1/500
Ограничение прав и обременение объекта недвижимости:			
3.	3.364.1.	вид:	Аренда (в том числе, субаренда)
		дата государственной регистрации:	16.01.2015
		номер государственной регистрации:	04-04/105-05/020/2014-614/2
		срок, на который установлено ограничение прав и обременение объекта недвижимости:	на 49 лет
		лицо, в пользу которого установлено ограничение прав и обременение объекта недвижимости:	Общество с ограниченной ответственностью племзавод "Ленина", ИНН: 0260008756
		основание государственной регистрации:	'Договор аренды земельного доли (пая) сельскохозяйственного назначения' №б/н от 19.12.2014

Государственный регистратор		ФГИС ЕГРН
полное наименование должности	подпись	инициалы, фамилия

М.П.

Земельный участок			
(вид объекта недвижимости)			
Лист № ____ Раздела <u>2</u>	Всего листов раздела <u>2</u> : ____	Всего разделов: ____	Всего листов выписки: ____
30.09.2021 № 99/2021/420825195			
Кадастровый номер:		02:22:000000:3586	

1.	Правообладатель (правообладатели):	1.365.	Сарварова Фасахат Нурияхметовна
2.	Вид, номер и дата государственной регистрации права:	2.365.	Долевая собственность, № 02-04-05/010/2014-938 от 15.07.2014, 1/500
Ограничение прав и обременение объекта недвижимости:			
3.	3.365.1.	вид:	Аренда (в том числе, субаренда)
		дата государственной регистрации:	16.01.2015
		номер государственной регистрации:	04-04/105-05/020/2014-614/2
		срок, на который установлено ограничение прав и обременение объекта недвижимости:	на 49 лет
		лицо, в пользу которого установлено ограничение прав и обременение объекта недвижимости:	Общество с ограниченной ответственностью племзавод "Ленина", ИНН: 0260008756
		основание государственной регистрации:	'Договор аренды земельного доли (пая) сельскохозяйственного назначения' №б/н от 19.12.2014

Государственный регистратор		ФГИС ЕГРН
полное наименование должности	подпись	инициалы, фамилия

М.П.

Земельный участок			
(вид объекта недвижимости)			
Лист № ____ Раздела <u>2</u>	Всего листов раздела <u>2</u> : ____	Всего разделов: ____	Всего листов выписки: ____
30.09.2021 № 99/2021/420825195			
Кадастровый номер:		02:22:000000:3586	
1.	Правообладатель (правообладатели):	1.366.	Тухватуллин Ринат Маратович
2.	Вид, номер и дата государственной регистрации права:	2.366.	Долевая собственность, № 02-04-05/010/2014-938 от 15.07.2014, 1/500
Ограничение прав и обременение объекта недвижимости:			
3.	3.366.1.	вид:	Аренда (в том числе, субаренда)
		дата государственной регистрации:	16.01.2015
		номер государственной регистрации:	04-04/105-05/020/2014-614/2
		срок, на который установлено ограничение прав и обременение объекта недвижимости:	на 49 лет
		лицо, в пользу которого установлено ограничение прав и обременение объекта недвижимости:	Общество с ограниченной ответственностью племзавод "Ленина", ИНН: 0260008756
		основание государственной регистрации:	'Договор аренды земельного доли (пая) сельскохозяйственного назначения' №б/н от 19.12.2014
Государственный регистратор			ФГИС ЕГРН
полное наименование должности		подпись	инициалы, фамилия

М.П.

Земельный участок			
(вид объекта недвижимости)			
Лист № ____ Раздела <u>2</u>	Всего листов раздела <u>2</u> : ____	Всего разделов: ____	Всего листов выписки: ____
30.09.2021 № 99/2021/420825195			
Кадастровый номер:		02:22:000000:3586	
1.	Правообладатель (правообладатели):	1.367.	Хамидуллина Люса Мухаматзиевна
2.	Вид, номер и дата государственной регистрации права:	2.367.	Долевая собственность, № 02-04-05/010/2014-938 от 15.07.2014, 1/500
Ограничение прав и обременение объекта недвижимости:			
3.	3.367.1.	вид:	Аренда (в том числе, субаренда)
		дата государственной регистрации:	16.01.2015
		номер государственной регистрации:	04-04/105-05/020/2014-614/2
		срок, на который установлено ограничение прав и обременение объекта недвижимости:	на 49 лет
		лицо, в пользу которого установлено ограничение прав и обременение объекта недвижимости:	Общество с ограниченной ответственностью племзавод "Ленина", ИНН: 0260008756
		основание государственной регистрации:	'Договор аренды земельного доли (пая) сельскохозяйственного назначения' №б/н от 19.12.2014
Государственный регистратор			ФГИС ЕГРН
полное наименование должности		подпись	инициалы, фамилия

М.П.

Земельный участок			
(вид объекта недвижимости)			
Лист № ____ Раздела <u>2</u>	Всего листов раздела <u>2</u> : ____	Всего разделов: ____	Всего листов выписки: ____
30.09.2021 № 99/2021/420825195			
Кадастровый номер:		02:22:000000:3586	

1.	Правообладатель (правообладатели):	1.368.	Галиева Асия Фикериевна
2.	Вид, номер и дата государственной регистрации права:	2.368.	Долевая собственность, № 02-04-05/011/2014-164 от 15.07.2014, 1/500
Ограничение прав и обременение объекта недвижимости:			
3.	3.368.1.	вид:	Аренда (в том числе, субаренда)
		дата государственной регистрации:	16.01.2015
		номер государственной регистрации:	04-04/105-05/020/2014-614/2
		срок, на который установлено ограничение прав и обременение объекта недвижимости:	на 49 лет
		лицо, в пользу которого установлено ограничение прав и обременение объекта недвижимости:	Общество с ограниченной ответственностью племзавод "Ленина", ИНН: 0260008756
		основание государственной регистрации:	'Договор аренды земельного доли (пая) сельскохозяйственного назначения' №б/н от 19.12.2014

Государственный регистратор		ФГИС ЕГРН
полное наименование должности	подпись	инициалы, фамилия

М.П.

Земельный участок			
(вид объекта недвижимости)			
Лист № ____ Раздела <u>2</u>	Всего листов раздела <u>2</u> : ____	Всего разделов: ____	Всего листов выписки: ____
30.09.2021 № 99/2021/420825195			
Кадастровый номер:		02:22:000000:3586	

1.	Правообладатель (правообладатели):	1.369.	Басыров Расим Флитович
2.	Вид, номер и дата государственной регистрации права:	2.369.	Долевая собственность, № 02-04-05/011/2014-208 от 15.07.2014, 1/500
Ограничение прав и обременение объекта недвижимости:			
3.	3.369.1.	вид:	Аренда (в том числе, субаренда)
		дата государственной регистрации:	16.01.2015
		номер государственной регистрации:	04-04/105-05/020/2014-614/2
		срок, на который установлено ограничение прав и обременение объекта недвижимости:	на 49 лет
		лицо, в пользу которого установлено ограничение прав и обременение объекта недвижимости:	Общество с ограниченной ответственностью племзавод "Ленина", ИНН: 0260008756
		основание государственной регистрации:	'Договор аренды земельного доли (пая) сельскохозяйственного назначения' №б/н от 19.12.2014

Государственный регистратор		ФГИС ЕГРН
полное наименование должности	подпись	инициалы, фамилия

М.П.

Земельный участок			
(вид объекта недвижимости)			
Лист № <u> </u> Раздела <u> 2 </u>	Всего листов раздела <u> 2 </u> : <u> </u>	Всего разделов: <u> </u>	Всего листов выписки: <u> </u>
30.09.2021 № 99/2021/420825195			
Кадастровый номер:		02:22:000000:3586	

1.	Правообладатель (правообладатели):	1.370.	Галимова Альбина Авзалевна
2.	Вид, номер и дата государственной регистрации права:	2.370.	Долевая собственность, № 02-04-05/011/2014-164 от 15.07.2014, 1/500
Ограничение прав и обременение объекта недвижимости:			
3.	3.370.1.	вид:	Запрещение регистрации
		дата государственной регистрации:	04.09.2020
		номер государственной регистрации:	02:22:000000:3586-02/129/2020-334
		срок, на который установлено ограничение прав и обременение объекта недвижимости:	
		лицо, в пользу которого установлено ограничение прав и обременение объекта недвижимости:	не определено
		основание государственной регистрации:	'Постановление о запрете на совершение действий по регистрации ' №164564622/0220 от 02.09.2020, Дюртюлинское межрайонное отделение судебных приставов Управления Федеральной службы судебных приставов по Республике Башкортостан
3.370.2.	3.370.2.	вид:	Аренда (в том числе, субаренда)
		дата государственной регистрации:	16.01.2015
		номер государственной регистрации:	04-04/105-05/020/2014-614/2
		срок, на который установлено ограничение прав и обременение объекта недвижимости:	на 49 лет
		лицо, в пользу которого установлено ограничение прав и обременение объекта недвижимости:	Общество с ограниченной ответственностью племзавод "Ленина", ИНН: 0260008756
		основание государственной регистрации:	'Договор аренды земельного доли (пая) сельскохозяйственного назначения' №б/н от 19.12.2014

Государственный регистратор		ФГИС ЕГРН
полное наименование должности	подпись	инициалы, фамилия

М.П.

Земельный участок			
(вид объекта недвижимости)			
Лист № <u> </u> Раздела <u> 2 </u>	Всего листов раздела <u> 2 </u> : <u> </u>	Всего разделов: <u> </u>	Всего листов выписки: <u> </u>
30.09.2021 № 99/2021/420825195			
Кадастровый номер:		02:22:000000:3586	

1.	Правообладатель (правообладатели):	1.371.	Саттаров Замир Мусаевич
2.	Вид, номер и дата государственной регистрации права:	2.371.	Долевая собственность, № 02-04-05/011/2014-208 от 15.07.2014, 1/500
Ограничение прав и обременение объекта недвижимости:			
3.	3.371.1.	вид:	Аренда (в том числе, субаренда)
		дата государственной регистрации:	16.01.2015
		номер государственной регистрации:	04-04/105-05/020/2014-614/2
		срок, на который установлено ограничение прав и обременение объекта недвижимости:	на 49 лет
		лицо, в пользу которого установлено ограничение прав и обременение объекта недвижимости:	Общество с ограниченной ответственностью племзавод "Ленина", ИНН: 0260008756
		основание государственной регистрации:	'Договор аренды земельного доли (пая) сельскохозяйственного назначения' №б/н от 19.12.2014

Государственный регистратор		ФГИС ЕГРН
полное наименование должности	подпись	инициалы, фамилия

М.П.

Земельный участок			
(вид объекта недвижимости)			
Лист № ____ Раздела <u>2</u>	Всего листов раздела <u>2</u> : ____	Всего разделов: ____	Всего листов выписки: ____
30.09.2021 № 99/2021/420825195			
Кадастровый номер:		02:22:000000:3586	

1.	Правообладатель (правообладатели):	1.372.	Юсупова Разиля Ханафиевна
2.	Вид, номер и дата государственной регистрации права:	2.372.	Долевая собственность, № 02-04-05/011/2014-208 от 15.07.2014, 1/500
Ограничение прав и обременение объекта недвижимости:			
3.	3.372.1.	вид:	Аренда (в том числе, субаренда)
		дата государственной регистрации:	16.01.2015
		номер государственной регистрации:	04-04/105-05/020/2014-614/2
		срок, на который установлено ограничение прав и обременение объекта недвижимости:	на 49 лет
		лицо, в пользу которого установлено ограничение прав и обременение объекта недвижимости:	Общество с ограниченной ответственностью племзавод "Ленина", ИНН: 0260008756
		основание государственной регистрации:	'Договор аренды земельного доли (пая) сельскохозяйственного назначения' №б/н от 19.12.2014

Государственный регистратор		ФГИС ЕГРН
полное наименование должности	подпись	инициалы, фамилия

М.П.

Земельный участок			
(вид объекта недвижимости)			
Лист № ____ Раздела <u>2</u>	Всего листов раздела <u>2</u> : ____	Всего разделов: ____	Всего листов выписки: ____
30.09.2021 № 99/2021/420825195			
Кадастровый номер:		02:22:000000:3586	

1.	Правообладатель (правообладатели):	1.373.	Мусина Гулира Фанисовна
2.	Вид, номер и дата государственной регистрации права:	2.373.	Долевая собственность, № 02-04-05/011/2014-224 от 15.07.2014, 1/250
Ограничение прав и обременение объекта недвижимости:			
3.	3.373.1.	вид:	Аренда (в том числе, субаренда)
		дата государственной регистрации:	16.01.2015
		номер государственной регистрации:	04-04/105-05/020/2014-614/2
		срок, на который установлено ограничение прав и обременение объекта недвижимости:	на 49 лет
		лицо, в пользу которого установлено ограничение прав и обременение объекта недвижимости:	Общество с ограниченной ответственностью племзавод "Ленина", ИНН: 0260008756
		основание государственной регистрации:	'Договор аренды земельного доли (пая) сельскохозяйственного назначения' №б/н от 19.12.2014

Государственный регистратор		ФГИС ЕГРН
полное наименование должности	подпись	инициалы, фамилия

М.П.

Земельный участок			
(вид объекта недвижимости)			
Лист № <u> </u> Раздела <u> 2 </u>	Всего листов раздела <u> 2 </u> : <u> </u>	Всего разделов: <u> </u>	Всего листов выписки: <u> </u>
30.09.2021 № 99/2021/420825195			
Кадастровый номер:		02:22:000000:3586	

1.	Правообладатель (правообладатели):	1.374.	Хузина Римма Фаниловна
2.	Вид, номер и дата государственной регистрации права:	2.374.	Долевая собственность, № 02-04-05/011/2014-208 от 15.07.2014, 1/500
Ограничение прав и обременение объекта недвижимости:			
3.	3.374.1.	вид:	Аренда (в том числе, субаренда)
		дата государственной регистрации:	16.01.2015
		номер государственной регистрации:	04-04/105-05/020/2014-614/2
		срок, на который установлено ограничение прав и обременение объекта недвижимости:	на 49 лет
		лицо, в пользу которого установлено ограничение прав и обременение объекта недвижимости:	Общество с ограниченной ответственностью племзавод "Ленина", ИНН: 0260008756
		основание государственной регистрации:	'Договор аренды земельного доли (пая) сельскохозяйственного назначения' №б/н от 19.12.2014

Государственный регистратор		ФГИС ЕГРН
полное наименование должности	подпись	инициалы, фамилия

М.П.

Земельный участок			
(вид объекта недвижимости)			
Лист № <u> </u> Раздела <u> 2 </u>	Всего листов раздела <u> 2 </u> : <u> </u>	Всего разделов: <u> </u>	Всего листов выписки: <u> </u>
30.09.2021 № 99/2021/420825195			
Кадастровый номер:		02:22:000000:3586	

1.	Правообладатель (правообладатели):	1.375.	Якупова Гульназира Хасановна
2.	Вид, номер и дата государственной регистрации права:	2.375.	Долевая собственность, № 02-04-05/011/2014-208 от 15.07.2014, 1/500
Ограничение прав и обременение объекта недвижимости:			
3.	3.375.1.	вид:	Аренда (в том числе, субаренда)
		дата государственной регистрации:	16.01.2015
		номер государственной регистрации:	04-04/105-05/020/2014-614/2
		срок, на который установлено ограничение прав и обременение объекта недвижимости:	на 49 лет
		лицо, в пользу которого установлено ограничение прав и обременение объекта недвижимости:	Общество с ограниченной ответственностью племзавод "Ленина", ИНН: 0260008756
		основание государственной регистрации:	'Договор аренды земельного доли (пая) сельскохозяйственного назначения' №б/н от 19.12.2014

Государственный регистратор		ФГИС ЕГРН
полное наименование должности	подпись	инициалы, фамилия

М.П.

Земельный участок			
(вид объекта недвижимости)			
Лист № <u> </u> Раздела <u>2</u>	Всего листов раздела <u>2</u> : <u> </u>	Всего разделов: <u> </u>	Всего листов выписки: <u> </u>
30.09.2021 № 99/2021/420825195			
Кадастровый номер:		02:22:000000:3586	

1.	Правообладатель (правообладатели):	1.376.	Хамадиева Эльвера Зульфатовна
2.	Вид, номер и дата государственной регистрации права:	2.376.	Долевая собственность, № 02-04-05/011/2014-208 от 15.07.2014, 1/500
Ограничение прав и обременение объекта недвижимости:			
3.	3.376.1.	вид:	Аренда (в том числе, субаренда)
		дата государственной регистрации:	16.01.2015
		номер государственной регистрации:	04-04/105-05/020/2014-614/2
		срок, на который установлено ограничение прав и обременение объекта недвижимости:	на 49 лет
		лицо, в пользу которого установлено ограничение прав и обременение объекта недвижимости:	Общество с ограниченной ответственностью племзавод "Ленина", ИНН: 0260008756
		основание государственной регистрации:	'Договор аренды земельного доли (пая) сельскохозяйственного назначения' №б/н от 19.12.2014

Государственный регистратор		ФГИС ЕГРН
полное наименование должности	подпись	инициалы, фамилия

М.П.

Земельный участок			
(вид объекта недвижимости)			
Лист № <u> </u> Раздела <u>2</u>	Всего листов раздела <u>2</u> : <u> </u>	Всего разделов: <u> </u>	Всего листов выписки: <u> </u>
30.09.2021 № 99/2021/420825195			
Кадастровый номер:		02:22:000000:3586	

1.	Правообладатель (правообладатели):	1.377.	Зайнуллина Гульчира Анваровна
2.	Вид, номер и дата государственной регистрации права:	2.377.	Долевая собственность, № 02-04-05/011/2014-208 от 15.07.2014, 1/500
Ограничение прав и обременение объекта недвижимости:			
3.	3.377.1.	вид:	Аренда (в том числе, субаренда)
		дата государственной регистрации:	16.01.2015
		номер государственной регистрации:	04-04/105-05/020/2014-614/2
		срок, на который установлено ограничение прав и обременение объекта недвижимости:	на 49 лет
		лицо, в пользу которого установлено ограничение прав и обременение объекта недвижимости:	Общество с ограниченной ответственностью племзавод "Ленина", ИНН: 0260008756
		основание государственной регистрации:	'Договор аренды земельного доли (пая) сельскохозяйственного назначения' №б/н от 19.12.2014

Государственный регистратор		ФГИС ЕГРН
полное наименование должности	подпись	инициалы, фамилия

М.П.

Земельный участок			
(вид объекта недвижимости)			
Лист № ____ Раздела <u>2</u>	Всего листов раздела <u>2</u> : ____	Всего разделов: ____	Всего листов выписки: ____
30.09.2021 № 99/2021/420825195			
Кадастровый номер:		02:22:000000:3586	
1. Правообладатель (правообладатели):	1.378.	Басыров Фидус Флитович	
2. Вид, номер и дата государственной регистрации права:	2.378.	Долевая собственность, № 02-04-05/011/2014-208 от 15.07.2014, 1/500	
Ограничение прав и обременение объекта недвижимости:			
3. 3.378.1.	вид:	Аренда (в том числе, субаренда)	
	дата государственной регистрации:	16.01.2015	
	номер государственной регистрации:	04-04/105-05/020/2014-614/2	
	срок, на который установлено ограничение прав и обременение объекта недвижимости:	на 49 лет	
	лицо, в пользу которого установлено ограничение прав и обременение объекта недвижимости:	Общество с ограниченной ответственностью племзавод "Ленина", ИНН: 0260008756	
	основание государственной регистрации:	'Договор аренды земельного доли (пая) сельскохозяйственного назначения' №б/н от 19.12.2014	
Государственный регистратор		ФГИС ЕГРН	
полное наименование должности		подпись	
		инициалы, фамилия	

М.П.

Земельный участок			
(вид объекта недвижимости)			
Лист № ____ Раздела <u>2</u>	Всего листов раздела <u>2</u> : ____	Всего разделов: ____	Всего листов выписки: ____
30.09.2021 № 99/2021/420825195			
Кадастровый номер:		02:22:000000:3586	
1. Правообладатель (правообладатели):	1.379.	Хабибуллин Тимербулат Гафиятович	
2. Вид, номер и дата государственной регистрации права:	2.379.	Долевая собственность, № 02-04-05/011/2014-208 от 15.07.2014, 1/500	
Ограничение прав и обременение объекта недвижимости:			
3. 3.379.1.	вид:	Аренда (в том числе, субаренда)	
	дата государственной регистрации:	16.01.2015	
	номер государственной регистрации:	04-04/105-05/020/2014-614/2	
	срок, на который установлено ограничение прав и обременение объекта недвижимости:	на 49 лет	
	лицо, в пользу которого установлено ограничение прав и обременение объекта недвижимости:	Общество с ограниченной ответственностью племзавод "Ленина", ИНН: 0260008756	
	основание государственной регистрации:	'Договор аренды земельного доли (пая) сельскохозяйственного назначения' №б/н от 19.12.2014	
Государственный регистратор		ФГИС ЕГРН	
полное наименование должности		подпись	
		инициалы, фамилия	

М.П.

Земельный участок			
(вид объекта недвижимости)			
Лист № <u> </u> Раздела <u>2</u>	Всего листов раздела <u>2</u> : <u> </u>	Всего разделов: <u> </u>	Всего листов выписки: <u> </u>
30.09.2021 № 99/2021/420825195			
Кадастровый номер:		02:22:000000:3586	

1.	Правообладатель (правообладатели):	1.380.	Гильязова Одина
2.	Вид, номер и дата государственной регистрации права:	2.380.	Долевая собственность, № 02-04-05/011/2014-208 от 15.07.2014, 1/500
Ограничение прав и обременение объекта недвижимости:			
3.	3.380.1.	вид:	Аренда (в том числе, субаренда)
		дата государственной регистрации:	16.01.2015
		номер государственной регистрации:	04-04/105-05/020/2014-614/2
		срок, на который установлено ограничение прав и обременение объекта недвижимости:	на 49 лет
		лицо, в пользу которого установлено ограничение прав и обременение объекта недвижимости:	Общество с ограниченной ответственностью племзавод "Ленина", ИНН: 0260008756
		основание государственной регистрации:	'Договор аренды земельного доли (пая) сельскохозяйственного назначения' №б/н от 19.12.2014

Государственный регистратор		ФГИС ЕГРН
полное наименование должности	подпись	инициалы, фамилия

М.П.

Земельный участок			
(вид объекта недвижимости)			
Лист № <u> </u> Раздела <u>2</u>	Всего листов раздела <u>2</u> : <u> </u>	Всего разделов: <u> </u>	Всего листов выписки: <u> </u>
30.09.2021 № 99/2021/420825195			
Кадастровый номер:		02:22:000000:3586	

1.	Правообладатель (правообладатели):	1.381.	Зарипов Ирек Курбангалиевич
2.	Вид, номер и дата государственной регистрации права:	2.381.	Долевая собственность, № 02-04-05/011/2014-208 от 15.07.2014, 1/500
Ограничение прав и обременение объекта недвижимости:			
3.	3.381.1.	вид:	Аренда (в том числе, субаренда)
		дата государственной регистрации:	16.01.2015
		номер государственной регистрации:	04-04/105-05/020/2014-614/2
		срок, на который установлено ограничение прав и обременение объекта недвижимости:	на 49 лет
		лицо, в пользу которого установлено ограничение прав и обременение объекта недвижимости:	Общество с ограниченной ответственностью племзавод "Ленина", ИНН: 0260008756
		основание государственной регистрации:	'Договор аренды земельного доли (пая) сельскохозяйственного назначения' №б/н от 19.12.2014

Государственный регистратор		ФГИС ЕГРН
полное наименование должности	подпись	инициалы, фамилия

М.П.

Земельный участок			
(вид объекта недвижимости)			
Лист № ____ Раздела <u>2</u>	Всего листов раздела <u>2</u> : ____	Всего разделов: ____	Всего листов выписки: ____
30.09.2021 № 99/2021/420825195			
Кадастровый номер:		02:22:000000:3586	
1.	Правообладатель (правообладатели):	1.382.	Гараева Альбина Фанзеловна
2.	Вид, номер и дата государственной регистрации права:	2.382.	Долевая собственность, № 02-04-05/011/2014-208 от 15.07.2014, 1/500
Ограничение прав и обременение объекта недвижимости:			
3.	3.382.1.	вид:	Аренда (в том числе, субаренда)
		дата государственной регистрации:	16.01.2015
		номер государственной регистрации:	04-04/105-05/020/2014-614/2
		срок, на который установлено ограничение прав и обременение объекта недвижимости:	на 49 лет
		лицо, в пользу которого установлено ограничение прав и обременение объекта недвижимости:	Общество с ограниченной ответственностью племзавод "Ленина", ИНН: 0260008756
		основание государственной регистрации:	'Договор аренды земельного доли (пая) сельскохозяйственного назначения' №б/н от 19.12.2014
Государственный регистратор		ФГИС ЕГРН	
полное наименование должности		подпись	
		инициалы, фамилия	

М.П.

Земельный участок			
(вид объекта недвижимости)			
Лист № ____ Раздела <u>2</u>	Всего листов раздела <u>2</u> : ____	Всего разделов: ____	Всего листов выписки: ____
30.09.2021 № 99/2021/420825195			
Кадастровый номер:		02:22:000000:3586	
1.	Правообладатель (правообладатели):	1.383.	Батыргареев Фан Равтавиевич
2.	Вид, номер и дата государственной регистрации права:	2.383.	Долевая собственность, № 02-04-05/011/2014-164 от 15.07.2014, 1/500
Ограничение прав и обременение объекта недвижимости:			
3.	3.383.1.	вид:	Аренда (в том числе, субаренда)
		дата государственной регистрации:	16.01.2015
		номер государственной регистрации:	04-04/105-05/020/2014-614/2
		срок, на который установлено ограничение прав и обременение объекта недвижимости:	на 49 лет
		лицо, в пользу которого установлено ограничение прав и обременение объекта недвижимости:	Общество с ограниченной ответственностью племзавод "Ленина", ИНН: 0260008756
		основание государственной регистрации:	'Договор аренды земельного доли (пая) сельскохозяйственного назначения' №б/н от 19.12.2014
Государственный регистратор		ФГИС ЕГРН	
полное наименование должности		подпись	
		инициалы, фамилия	

М.П.

Земельный участок			
(вид объекта недвижимости)			
Лист № <u> </u> Раздела <u> 2 </u>	Всего листов раздела <u> 2 </u> : <u> </u>	Всего разделов: <u> </u>	Всего листов выписки: <u> </u>
30.09.2021 № 99/2021/420825195			
Кадастровый номер:		02:22:000000:3586	

1.	Правообладатель (правообладатели):	1.384.	Хамадиева Рамила Фаритовна
2.	Вид, номер и дата государственной регистрации права:	2.384.	Долевая собственность, № 02-04-05/011/2014-208 от 15.07.2014, 1/500
Ограничение прав и обременение объекта недвижимости:			
3.	3.384.1.	вид:	Аренда (в том числе, субаренда)
		дата государственной регистрации:	16.01.2015
		номер государственной регистрации:	04-04/105-05/020/2014-614/2
		срок, на который установлено ограничение прав и обременение объекта недвижимости:	на 49 лет
		лицо, в пользу которого установлено ограничение прав и обременение объекта недвижимости:	Общество с ограниченной ответственностью племзавод "Ленина", ИНН: 0260008756
		основание государственной регистрации:	'Договор аренды земельного доли (пая) сельскохозяйственного назначения' №б/н от 19.12.2014

Государственный регистратор		ФГИС ЕГРН
полное наименование должности	подпись	инициалы, фамилия

М.П.

Земельный участок			
(вид объекта недвижимости)			
Лист № <u> </u> Раздела <u> 2 </u>	Всего листов раздела <u> 2 </u> : <u> </u>	Всего разделов: <u> </u>	Всего листов выписки: <u> </u>
30.09.2021 № 99/2021/420825195			
Кадастровый номер:		02:22:000000:3586	

1.	Правообладатель (правообладатели):	1.385.	Сарварова Рамила Миркасимовна
2.	Вид, номер и дата государственной регистрации права:	2.385.	Долевая собственность, № 02-04-05/011/2014-164 от 15.07.2014, 1/500
Ограничение прав и обременение объекта недвижимости:			
3.	3.385.1.	вид:	Аренда (в том числе, субаренда)
		дата государственной регистрации:	16.01.2015
		номер государственной регистрации:	04-04/105-05/020/2014-614/2
		срок, на который установлено ограничение прав и обременение объекта недвижимости:	на 49 лет
		лицо, в пользу которого установлено ограничение прав и обременение объекта недвижимости:	Общество с ограниченной ответственностью племзавод "Ленина", ИНН: 0260008756
		основание государственной регистрации:	'Договор аренды земельного доли (пая) сельскохозяйственного назначения' №б/н от 19.12.2014

Государственный регистратор		ФГИС ЕГРН
полное наименование должности	подпись	инициалы, фамилия

М.П.

Земельный участок			
(вид объекта недвижимости)			
Лист № <u> </u> Раздела <u>2</u>	Всего листов раздела <u>2</u> : <u> </u>	Всего разделов: <u> </u>	Всего листов выписки: <u> </u>
30.09.2021 № 99/2021/420825195			
Кадастровый номер:		02:22:000000:3586	

1.	Правообладатель (правообладатели):	1.386.	Галимов Ринат Нигматович
2.	Вид, номер и дата государственной регистрации права:	2.386.	Долевая собственность, № 02-04-05/011/2014-164 от 15.07.2014, 1/500
Ограничение прав и обременение объекта недвижимости:			
3.	3.386.1.	вид:	Иные ограничения (обременения) прав
		дата государственной регистрации:	03.04.2019
		номер государственной регистрации:	02:22:000000:3586-02/101/2019-111
		срок, на который установлено ограничение прав и обременение объекта недвижимости:	
		лицо, в пользу которого установлено ограничение прав и обременение объекта недвижимости:	
		основание государственной регистрации:	'Постановление о запрете на совершение действий по регистрации ' №143746678/0220 от 18.03.2019, Дюртюлинский межрайонный отдел судебных приставов
3.386.2.	вид:	Иные ограничения (обременения) прав	
	дата государственной регистрации:	03.06.2019	
	номер государственной регистрации:	02:22:000000:3586-02/110/2019-170	
	срок, на который установлено ограничение прав и обременение объекта недвижимости:		
	лицо, в пользу которого установлено ограничение прав и обременение объекта недвижимости:		
	основание государственной регистрации:	'Постановление о запрете на совершение действий по регистрации ' №145635112/0220 от 20.05.2019, Дюртюлинский межрайонный отдел судебных приставов	

Государственный регистратор		ФГИС ЕГРН
полное наименование должности	подпись	инициалы, фамилия

М.П.

Земельный участок			
(вид объекта недвижимости)			
Лист № <u> </u> Раздела <u>2</u>	Всего листов раздела <u>2</u> : <u> </u>	Всего разделов: <u> </u>	Всего листов выписки: <u> </u>
30.09.2021 № 99/2021/420825195			
Кадастровый номер:		02:22:000000:3586	
3.386.3.	вид:	Иные ограничения (обременения) прав	
	дата государственной регистрации:	15.03.2019	
	номер государственной регистрации:	02:22:000000:3586-02/106/2019-85	
	срок, на который установлено ограничение прав и обременение объекта недвижимости:		
	лицо, в пользу которого установлено ограничение прав и обременение объекта недвижимости:		
	основание государственной регистрации:	'Постановление о запрете на совершение действий по регистрации ' №141585703/0220 от 25.02.2019, Дюртюлинский межрайонный отдел судебных приставов	
3.386.4.	вид:	Иные ограничения (обременения) прав	
	дата государственной регистрации:	28.10.2019	
	номер государственной регистрации:	02:22:000000:3586-02/105/2019-275	
	срок, на который установлено ограничение прав и обременение объекта недвижимости:		
	лицо, в пользу которого установлено ограничение прав и обременение объекта недвижимости:		
	основание государственной регистрации:	'Постановление о запрете на совершение действий по регистрации ' №153691698/0220 от 22.10.2019, Дюртюлинский межрайонный отдел судебных приставов	
3.386.5.	вид:	Иные ограничения (обременения) прав	
	дата государственной регистрации:	19.11.2020	
	номер государственной регистрации:	02:22:000000:3586-02/370/2020-357	
	срок, на который установлено ограничение прав и обременение объекта недвижимости:		
	лицо, в пользу которого установлено ограничение прав и обременение объекта недвижимости:	не определено	
	основание государственной регистрации:	'Постановление о запрете на совершение действий по регистрации (pdf) ' №167762165/0220 по 42096/16/02020-ИП от 17.11.2020, Дюртюлинское межрайонное отделение судебных приставов	

Государственный регистратор		ФГИС ЕГРН
полное наименование должности	подпись	инициалы, фамилия

М.П.

Земельный участок		(вид объекта недвижимости)	
Лист № ___ Раздела <u>2</u>	Всего листов раздела <u>2</u> : ___	Всего разделов: ___	Всего листов выписки: ___
30.09.2021 № 99/2021/420825195		Кадастровый номер: 02:22:000000:3586	
3.386.6.	вид:	Аренда (в том числе, субаренда)	
	дата государственной регистрации:	16.01.2015	
	номер государственной регистрации:	04-04/105-05/020/2014-614/2	
	срок, на который установлено ограничение прав и обременение объекта недвижимости:	на 49 лет	
	лицо, в пользу которого установлено ограничение прав и обременение объекта недвижимости:	Общество с ограниченной ответственностью племзавод "Ленина", ИНН: 0260008756	
	основание государственной регистрации:	'Договор аренды земельного доли (пая) сельскохозяйственного назначения' №б/н от 19.12.2014	
3.386.7.	вид:	Иные ограничения (обременения) прав	
	дата государственной регистрации:	23.05.2019	
	номер государственной регистрации:	02:22:000000:3586-02/125/2019-163	
	срок, на который установлено ограничение прав и обременение объекта недвижимости:		
	лицо, в пользу которого установлено ограничение прав и обременение объекта недвижимости:		
	основание государственной регистрации:	'Постановление о запрете на совершение действий по регистрации ' №146140366/0220 от 14.05.2019, Дюртюлинский межрайонный отдел судебных приставов	
3.386.8.	вид:	Иные ограничения (обременения) прав	
	дата государственной регистрации:	13.09.2021	
	номер государственной регистрации:	02:22:000000:3586-02/370/2021-412	
	срок, на который установлено ограничение прав и обременение объекта недвижимости:		
	лицо, в пользу которого установлено ограничение прав и обременение объекта недвижимости:	не определено	
	основание государственной регистрации:	'Постановление о запрете на совершение действий по регистрации (pdf)' №179551417/0220, по 8802/17/02020-ИП от 09.09.2021, Дюртюлинское межрайонное отделение судебных приставов	

Государственный регистратор	ФГИС ЕГРН
полное наименование должности	подпись
	инициалы, фамилия

М.П.

Земельный участок		(вид объекта недвижимости)	
Лист № ___ Раздела <u>2</u>	Всего листов раздела <u>2</u> : ___	Всего разделов: ___	Всего листов выписки: ___
30.09.2021 № 99/2021/420825195		Кадастровый номер: 02:22:000000:3586	
1. Правообладатель (правообладатели):	1.387.	Хаматханова Мабния Масруровна	
2. Вид, номер и дата государственной регистрации права:	2.387.	Долевая собственность, № 02-04-05/010/2014-938 от 15.07.2014, 1/500	
Ограничение прав и обременение объекта недвижимости:			
3.387.1.	вид:	Аренда (в том числе, субаренда)	
	дата государственной регистрации:	16.01.2015	
	номер государственной регистрации:	04-04/105-05/020/2014-614/2	
	срок, на который установлено ограничение прав и обременение объекта недвижимости:	на 49 лет	
	лицо, в пользу которого установлено ограничение прав и обременение объекта недвижимости:	Общество с ограниченной ответственностью племзавод "Ленина", ИНН: 0260008756	
	основание государственной регистрации:	'Договор аренды земельного доли (пая) сельскохозяйственного назначения' №б/н от 19.12.2014	

Государственный регистратор	ФГИС ЕГРН
полное наименование должности	подпись
	инициалы, фамилия

М.П.

Земельный участок		
(вид объекта недвижимости)		
Лист № ____ Раздела <u>2</u>	Всего листов раздела <u>2</u> : ____	Всего разделов: ____
30.09.2021 № 99/2021/420825195		
Кадастровый номер:		02:22:000000:3586
1. Правообладатель (правообладатели):	1.388.	Хамидуллин Ильфир Фаритович
2. Вид, номер и дата государственной регистрации права:	2.388.	Долевая собственность, № 02-04-05/011/2014-208 от 15.07.2014, 1/500
Ограничение прав и обременение объекта недвижимости:		
3. 3.388.1.	вид:	Аренда (в том числе, субаренда)
	дата государственной регистрации:	16.01.2015
	номер государственной регистрации:	04-04/105-05/020/2014-614/2
	срок, на который установлено ограничение прав и обременение объекта недвижимости:	на 49 лет
	лицо, в пользу которого установлено ограничение прав и обременение объекта недвижимости:	Общество с ограниченной ответственностью племзавод "Ленина", ИНН: 0260008756
	основание государственной регистрации:	'Договор аренды земельного доли (пая) сельскохозяйственного назначения' №б/н от 19.12.2014
Государственный регистратор		ФГИС ЕГРН
полное наименование должности		подпись
		инициалы, фамилия

М.П.

Земельный участок		
(вид объекта недвижимости)		
Лист № ____ Раздела <u>2</u>	Всего листов раздела <u>2</u> : ____	Всего разделов: ____
30.09.2021 № 99/2021/420825195		
Кадастровый номер:		02:22:000000:3586
1. Правообладатель (правообладатели):	1.389.	Валиев Фаил Шарифгалиевич
2. Вид, номер и дата государственной регистрации права:	2.389.	Долевая собственность, № 02-04-05/011/2014-208 от 15.07.2014, 1/500
Ограничение прав и обременение объекта недвижимости:		
3. 3.389.1.	вид:	Аренда (в том числе, субаренда)
	дата государственной регистрации:	16.01.2015
	номер государственной регистрации:	04-04/105-05/020/2014-614/2
	срок, на который установлено ограничение прав и обременение объекта недвижимости:	на 49 лет
	лицо, в пользу которого установлено ограничение прав и обременение объекта недвижимости:	Общество с ограниченной ответственностью племзавод "Ленина", ИНН: 0260008756
	основание государственной регистрации:	'Договор аренды земельного доли (пая) сельскохозяйственного назначения' №б/н от 19.12.2014
Государственный регистратор		ФГИС ЕГРН
полное наименование должности		подпись
		инициалы, фамилия

М.П.

Земельный участок			
(вид объекта недвижимости)			
Лист № <u> </u> Раздела <u> 2 </u>	Всего листов раздела <u> 2 </u> : <u> </u>	Всего разделов: <u> </u>	Всего листов выписки: <u> </u>
30.09.2021 № 99/2021/420825195			
Кадастровый номер:		02:22:000000:3586	

1.	Правообладатель (правообладатели):	1.390.	Хаертдинова Фируза
2.	Вид, номер и дата государственной регистрации права:	2.390.	Долевая собственность, № 02-04-05/011/2014-109 от 17.07.2014, 1/500
Ограничение прав и обременение объекта недвижимости:			
3.	3.390.1.	вид:	Аренда (в том числе, субаренда)
		дата государственной регистрации:	16.01.2015
		номер государственной регистрации:	04-04/105-05/020/2014-614/2
		срок, на который установлено ограничение прав и обременение объекта недвижимости:	на 49 лет
		лицо, в пользу которого установлено ограничение прав и обременение объекта недвижимости:	Общество с ограниченной ответственностью племзавод "Ленина", ИНН: 0260008756
		основание государственной регистрации:	'Договор аренды земельного доли (пая) сельскохозяйственного назначения' №б/н от 19.12.2014

Государственный регистратор		ФГИС ЕГРН
полное наименование должности	подпись	инициалы, фамилия

М.П.

Земельный участок			
(вид объекта недвижимости)			
Лист № <u> </u> Раздела <u> 2 </u>	Всего листов раздела <u> 2 </u> : <u> </u>	Всего разделов: <u> </u>	Всего листов выписки: <u> </u>
30.09.2021 № 99/2021/420825195			
Кадастровый номер:		02:22:000000:3586	

1.	Правообладатель (правообладатели):	1.391.	Ахмадиева Резида Фаритовна
2.	Вид, номер и дата государственной регистрации права:	2.391.	Долевая собственность, № 02-04-05/011/2014-259 от 17.07.2014, 1/500
Ограничение прав и обременение объекта недвижимости:			
3.	3.391.1.	вид:	Аренда (в том числе, субаренда)
		дата государственной регистрации:	16.01.2015
		номер государственной регистрации:	04-04/105-05/020/2014-614/2
		срок, на который установлено ограничение прав и обременение объекта недвижимости:	на 49 лет
		лицо, в пользу которого установлено ограничение прав и обременение объекта недвижимости:	Общество с ограниченной ответственностью племзавод "Ленина", ИНН: 0260008756
		основание государственной регистрации:	'Договор аренды земельного доли (пая) сельскохозяйственного назначения' №б/н от 19.12.2014

Государственный регистратор		ФГИС ЕГРН
полное наименование должности	подпись	инициалы, фамилия

М.П.

Земельный участок			
(вид объекта недвижимости)			
Лист № ____ Раздела <u>2</u>	Всего листов раздела <u>2</u> : ____	Всего разделов: ____	Всего листов выписки: ____
30.09.2021 № 99/2021/420825195			
Кадастровый номер:		02:22:000000:3586	
1.	Правообладатель (правообладатели):	1.392.	Алтыnguзина Альбина Фаиновна
2.	Вид, номер и дата государственной регистрации права:	2.392.	Долевая собственность, № 02-04-05/011/2014-245 от 17.07.2014, 1/500
Ограничение прав и обременение объекта недвижимости:			
3.	3.392.1.	вид:	Аренда (в том числе, субаренда)
		дата государственной регистрации:	16.01.2015
		номер государственной регистрации:	04-04/105-05/020/2014-614/2
		срок, на который установлено ограничение прав и обременение объекта недвижимости:	на 49 лет
		лицо, в пользу которого установлено ограничение прав и обременение объекта недвижимости:	Общество с ограниченной ответственностью племзавод "Ленина", ИНН: 0260008756
		основание государственной регистрации:	'Договор аренды земельного доли (пая) сельскохозяйственного назначения' №б/н от 19.12.2014
Государственный регистратор		ФГИС ЕГРН	
полное наименование должности		подпись	
		инициалы, фамилия	

М.П.

Земельный участок			
(вид объекта недвижимости)			
Лист № ____ Раздела <u>2</u>	Всего листов раздела <u>2</u> : ____	Всего разделов: ____	Всего листов выписки: ____
30.09.2021 № 99/2021/420825195			
Кадастровый номер:		02:22:000000:3586	
1.	Правообладатель (правообладатели):	1.393.	Тимергазина Мубада Мухаматфаязовна
2.	Вид, номер и дата государственной регистрации права:	2.393.	Долевая собственность, № 02-04-05/011/2014-247 от 17.07.2014, 1/250
Ограничение прав и обременение объекта недвижимости:			
3.	3.393.1.	вид:	Аренда (в том числе, субаренда)
		дата государственной регистрации:	16.01.2015
		номер государственной регистрации:	04-04/105-05/020/2014-614/2
		срок, на который установлено ограничение прав и обременение объекта недвижимости:	на 49 лет
		лицо, в пользу которого установлено ограничение прав и обременение объекта недвижимости:	Общество с ограниченной ответственностью племзавод "Ленина", ИНН: 0260008756
		основание государственной регистрации:	'Договор аренды земельного доли (пая) сельскохозяйственного назначения' №б/н от 19.12.2014
Государственный регистратор		ФГИС ЕГРН	
полное наименование должности		подпись	
		инициалы, фамилия	

М.П.

Земельный участок			
(вид объекта недвижимости)			
Лист № <u> </u> Раздела <u>2</u>	Всего листов раздела <u>2</u> : <u> </u>	Всего разделов: <u> </u>	Всего листов выписки: <u> </u>
30.09.2021 № 99/2021/420825195			
Кадастровый номер:		02:22:000000:3586	

1.	Правообладатель (правообладатели):	1.394.	Гумерова Светлана Фриковна
2.	Вид, номер и дата государственной регистрации права:	2.394.	Долевая собственность, № 02-04-05/011/2014-179 от 17.07.2014, 1/500
Ограничение прав и обременение объекта недвижимости:			
3.	3.394.1.	вид:	Аренда (в том числе, субаренда)
		дата государственной регистрации:	16.01.2015
		номер государственной регистрации:	04-04/105-05/020/2014-614/2
		срок, на который установлено ограничение прав и обременение объекта недвижимости:	на 49 лет
		лицо, в пользу которого установлено ограничение прав и обременение объекта недвижимости:	Общество с ограниченной ответственностью племзавод "Ленина", ИНН: 0260008756
		основание государственной регистрации:	'Договор аренды земельного доли (пая) сельскохозяйственного назначения' №б/н от 19.12.2014

Государственный регистратор		ФГИС ЕГРН
полное наименование должности	подпись	инициалы, фамилия

М.П.

Земельный участок			
(вид объекта недвижимости)			
Лист № <u> </u> Раздела <u>2</u>	Всего листов раздела <u>2</u> : <u> </u>	Всего разделов: <u> </u>	Всего листов выписки: <u> </u>
30.09.2021 № 99/2021/420825195			
Кадастровый номер:		02:22:000000:3586	

1.	Правообладатель (правообладатели):	1.395.	Карамов Финарит Рафелович
2.	Вид, номер и дата государственной регистрации права:	2.395.	Долевая собственность, № 02-04-05/011/2014-245 от 17.07.2014, 1/500
Ограничение прав и обременение объекта недвижимости:			
3.	3.395.1.	вид:	Аренда (в том числе, субаренда)
		дата государственной регистрации:	16.01.2015
		номер государственной регистрации:	04-04/105-05/020/2014-614/2
		срок, на который установлено ограничение прав и обременение объекта недвижимости:	на 49 лет
		лицо, в пользу которого установлено ограничение прав и обременение объекта недвижимости:	Общество с ограниченной ответственностью племзавод "Ленина", ИНН: 0260008756
		основание государственной регистрации:	'Договор аренды земельного доли (пая) сельскохозяйственного назначения' №б/н от 19.12.2014

Государственный регистратор		ФГИС ЕГРН
полное наименование должности	подпись	инициалы, фамилия

М.П.

Земельный участок			
(вид объекта недвижимости)			
Лист № ____ Раздела <u>2</u>	Всего листов раздела <u>2</u> : ____	Всего разделов: ____	Всего листов выписки: ____
30.09.2021 № 99/2021/420825195			
Кадастровый номер:		02:22:000000:3586	
1.	Правообладатель (правообладатели):	1.396.	Ахмадиева Гульсина Рифгатовна
2.	Вид, номер и дата государственной регистрации права:	2.396.	Долевая собственность, № 02-04-05/011/2014-259 от 17.07.2014, 1/500
Ограничение прав и обременение объекта недвижимости:			
3.	3.396.1.	вид:	Аренда (в том числе, субаренда)
		дата государственной регистрации:	16.01.2015
		номер государственной регистрации:	04-04/105-05/020/2014-614/2
		срок, на который установлено ограничение прав и обременение объекта недвижимости:	на 49 лет
		лицо, в пользу которого установлено ограничение прав и обременение объекта недвижимости:	Общество с ограниченной ответственностью племзавод "Ленина", ИНН: 0260008756
		основание государственной регистрации:	'Договор аренды земельного доли (пая) сельскохозяйственного назначения' №б/н от 19.12.2014
Государственный регистратор		ФГИС ЕГРН	
полное наименование должности		подпись	
		инициалы, фамилия	

М.П.

Земельный участок			
(вид объекта недвижимости)			
Лист № ____ Раздела <u>2</u>	Всего листов раздела <u>2</u> : ____	Всего разделов: ____	Всего листов выписки: ____
30.09.2021 № 99/2021/420825195			
Кадастровый номер:		02:22:000000:3586	
1.	Правообладатель (правообладатели):	1.397.	Валиахметова Фатима Кашаповна
2.	Вид, номер и дата государственной регистрации права:	2.397.	Долевая собственность, № 02-04-05/011/2014-179 от 17.07.2014, 1/500
Ограничение прав и обременение объекта недвижимости:			
3.	3.397.1.	вид:	Аренда (в том числе, субаренда)
		дата государственной регистрации:	16.01.2015
		номер государственной регистрации:	04-04/105-05/020/2014-614/2
		срок, на который установлено ограничение прав и обременение объекта недвижимости:	на 49 лет
		лицо, в пользу которого установлено ограничение прав и обременение объекта недвижимости:	Общество с ограниченной ответственностью племзавод "Ленина", ИНН: 0260008756
		основание государственной регистрации:	'Договор аренды земельного доли (пая) сельскохозяйственного назначения' №б/н от 19.12.2014
Государственный регистратор		ФГИС ЕГРН	
полное наименование должности		подпись	
		инициалы, фамилия	

М.П.

Земельный участок			
(вид объекта недвижимости)			
Лист № ____ Раздела <u>2</u>	Всего листов раздела <u>2</u> : ____	Всего разделов: ____	Всего листов выписки: ____
30.09.2021 № 99/2021/420825195			
Кадастровый номер:		02:22:000000:3586	

1.	Правообладатель (правообладатели):	1.398.	Ахметшин Ильдар Раисович
2.	Вид, номер и дата государственной регистрации права:	2.398.	Долевая собственность, № 02-04-05/011/2014-106 от 17.07.2014, 2/500
Ограничение прав и обременение объекта недвижимости:			
3.	3.398.1.	вид:	Аренда (в том числе, субаренда)
		дата государственной регистрации:	16.01.2015
		номер государственной регистрации:	04-04/105-05/020/2014-614/2
		срок, на который установлено ограничение прав и обременение объекта недвижимости:	на 49 лет
		лицо, в пользу которого установлено ограничение прав и обременение объекта недвижимости:	Общество с ограниченной ответственностью племзавод "Ленина", ИНН: 0260008756
		основание государственной регистрации:	'Договор аренды земельного доли (пая) сельскохозяйственного назначения' №б/н от 19.12.2014

Государственный регистратор		ФГИС ЕГРН
полное наименование должности	подпись	инициалы, фамилия

М.П.

Земельный участок			
(вид объекта недвижимости)			
Лист № ____ Раздела <u>2</u>	Всего листов раздела <u>2</u> : ____	Всего разделов: ____	Всего листов выписки: ____
30.09.2021 № 99/2021/420825195			
Кадастровый номер:		02:22:000000:3586	

1.	Правообладатель (правообладатели):	1.399.	Нургалиев Фидус Гиниятович
2.	Вид, номер и дата государственной регистрации права:	2.399.	Долевая собственность, № 02-04-05/011/2014-179 от 17.07.2014, 1/500
Ограничение прав и обременение объекта недвижимости:			
3.	3.399.1.	вид:	Аренда (в том числе, субаренда)
		дата государственной регистрации:	16.01.2015
		номер государственной регистрации:	04-04/105-05/020/2014-614/2
		срок, на который установлено ограничение прав и обременение объекта недвижимости:	на 49 лет
		лицо, в пользу которого установлено ограничение прав и обременение объекта недвижимости:	Общество с ограниченной ответственностью племзавод "Ленина", ИНН: 0260008756
		основание государственной регистрации:	'Договор аренды земельного доли (пая) сельскохозяйственного назначения' №б/н от 19.12.2014

Государственный регистратор		ФГИС ЕГРН
полное наименование должности	подпись	инициалы, фамилия

М.П.

Земельный участок			
(вид объекта недвижимости)			
Лист № ____ Раздела <u>2</u>	Всего листов раздела <u>2</u> : ____	Всего разделов: ____	Всего листов выписки: ____
30.09.2021 № 99/2021/420825195			
Кадастровый номер:		02:22:000000:3586	
1.	Правообладатель (правообладатели):	1.400.	Баширов Риф Шарифович
2.	Вид, номер и дата государственной регистрации права:	2.400.	Долевая собственность, № 02-04-05/011/2014-245 от 17.07.2014, 1/500
Ограничение прав и обременение объекта недвижимости:			
3.	3.400.1.	вид:	Аренда (в том числе, субаренда)
		дата государственной регистрации:	16.01.2015
		номер государственной регистрации:	04-04/105-05/020/2014-614/2
		срок, на который установлено ограничение прав и обременение объекта недвижимости:	на 49 лет
		лицо, в пользу которого установлено ограничение прав и обременение объекта недвижимости:	Общество с ограниченной ответственностью племзавод "Ленина", ИНН: 0260008756
		основание государственной регистрации:	'Договор аренды земельного доли (пая) сельскохозяйственного назначения' №б/н от 19.12.2014
Государственный регистратор			ФГИС ЕГРН
полное наименование должности		подпись	инициалы, фамилия

М.П.

Земельный участок			
(вид объекта недвижимости)			
Лист № ____ Раздела <u>2</u>	Всего листов раздела <u>2</u> : ____	Всего разделов: ____	Всего листов выписки: ____
30.09.2021 № 99/2021/420825195			
Кадастровый номер:		02:22:000000:3586	
1.	Правообладатель (правообладатели):	1.401.	Мусин Фларит Абузарович
2.	Вид, номер и дата государственной регистрации права:	2.401.	Долевая собственность, № 02-04-05/011/2014-107 от 17.07.2014, 1/500
Ограничение прав и обременение объекта недвижимости:			
3.	3.401.1.	вид:	Аренда (в том числе, субаренда)
		дата государственной регистрации:	16.01.2015
		номер государственной регистрации:	04-04/105-05/020/2014-614/2
		срок, на который установлено ограничение прав и обременение объекта недвижимости:	на 49 лет
		лицо, в пользу которого установлено ограничение прав и обременение объекта недвижимости:	Общество с ограниченной ответственностью племзавод "Ленина", ИНН: 0260008756
		основание государственной регистрации:	'Договор аренды земельного доли (пая) сельскохозяйственного назначения' №б/н от 19.12.2014
Государственный регистратор			ФГИС ЕГРН
полное наименование должности		подпись	инициалы, фамилия

М.П.

Земельный участок			
(вид объекта недвижимости)			
Лист № <u> </u> Раздела <u> 2 </u>	Всего листов раздела <u> 2 </u> : <u> </u>	Всего разделов: <u> </u>	Всего листов выписки: <u> </u>
30.09.2021 № 99/2021/420825195			
Кадастровый номер:		02:22:000000:3586	

1.	Правообладатель (правообладатели):	1.402.	Хуснетдинова Зульфия Акрамовна
2.	Вид, номер и дата государственной регистрации права:	2.402.	Долевая собственность, № 02-04-05/011/2014-179 от 17.07.2014, 1/500
Ограничение прав и обременение объекта недвижимости:			
3.	3.402.1.	вид:	Аренда (в том числе, субаренда)
		дата государственной регистрации:	16.01.2015
		номер государственной регистрации:	04-04/105-05/020/2014-614/2
		срок, на который установлено ограничение прав и обременение объекта недвижимости:	на 49 лет
		лицо, в пользу которого установлено ограничение прав и обременение объекта недвижимости:	Общество с ограниченной ответственностью племзавод "Ленина", ИНН: 0260008756
		основание государственной регистрации:	'Договор аренды земельного доли (пая) сельскохозяйственного назначения' №б/н от 19.12.2014

Государственный регистратор		ФГИС ЕГРН
полное наименование должности	подпись	инициалы, фамилия

М.П.

Земельный участок			
(вид объекта недвижимости)			
Лист № <u> </u> Раздела <u> 2 </u>	Всего листов раздела <u> 2 </u> : <u> </u>	Всего разделов: <u> </u>	Всего листов выписки: <u> </u>
30.09.2021 № 99/2021/420825195			
Кадастровый номер:		02:22:000000:3586	

1.	Правообладатель (правообладатели):	1.403.	Мухаметова Раиса Ханифовна
2.	Вид, номер и дата государственной регистрации права:	2.403.	Долевая собственность, № 02-04-05/011/2014-259 от 17.07.2014, 1/500
Ограничение прав и обременение объекта недвижимости:			
3.	3.403.1.	вид:	Аренда (в том числе, субаренда)
		дата государственной регистрации:	16.01.2015
		номер государственной регистрации:	04-04/105-05/020/2014-614/2
		срок, на который установлено ограничение прав и обременение объекта недвижимости:	на 49 лет
		лицо, в пользу которого установлено ограничение прав и обременение объекта недвижимости:	Общество с ограниченной ответственностью племзавод "Ленина", ИНН: 0260008756
		основание государственной регистрации:	'Договор аренды земельного доли (пая) сельскохозяйственного назначения' №б/н от 19.12.2014

Государственный регистратор		ФГИС ЕГРН
полное наименование должности	подпись	инициалы, фамилия

М.П.

Земельный участок			
(вид объекта недвижимости)			
Лист № <u> </u> Раздела <u>2</u>	Всего листов раздела <u>2</u> : <u> </u>	Всего разделов: <u> </u>	Всего листов выписки: <u> </u>
30.09.2021 № 99/2021/420825195			
Кадастровый номер:		02:22:000000:3586	

1.	Правообладатель (правообладатели):	1.404.	Хакимов Шакирян Фазылянович
2.	Вид, номер и дата государственной регистрации права:	2.404.	Долевая собственность, № 02-04-05/011/2014-112 от 17.07.2014, 1/250
Ограничение прав и обременение объекта недвижимости:			
3.	3.404.1.	вид:	Аренда (в том числе, субаренда)
		дата государственной регистрации:	16.01.2015
		номер государственной регистрации:	04-04/105-05/020/2014-614/2
		срок, на который установлено ограничение прав и обременение объекта недвижимости:	на 49 лет
		лицо, в пользу которого установлено ограничение прав и обременение объекта недвижимости:	Общество с ограниченной ответственностью племзавод "Ленина", ИНН: 0260008756
		основание государственной регистрации:	'Договор аренды земельного доли (пая) сельскохозяйственного назначения' №б/н от 19.12.2014

Государственный регистратор		ФГИС ЕГРН
полное наименование должности	подпись	инициалы, фамилия

М.П.

Земельный участок			
(вид объекта недвижимости)			
Лист № <u> </u> Раздела <u>2</u>	Всего листов раздела <u>2</u> : <u> </u>	Всего разделов: <u> </u>	Всего листов выписки: <u> </u>
30.09.2021 № 99/2021/420825195			
Кадастровый номер:		02:22:000000:3586	

1.	Правообладатель (правообладатели):	1.405.	Саттарова Наиля Асыгатовна
2.	Вид, номер и дата государственной регистрации права:	2.405.	Долевая собственность, № 02-04-05/011/2014-179 от 17.07.2014, 1/500
Ограничение прав и обременение объекта недвижимости:			
3.	3.405.1.	вид:	Аренда (в том числе, субаренда)
		дата государственной регистрации:	16.01.2015
		номер государственной регистрации:	04-04/105-05/020/2014-614/2
		срок, на который установлено ограничение прав и обременение объекта недвижимости:	на 49 лет
		лицо, в пользу которого установлено ограничение прав и обременение объекта недвижимости:	Общество с ограниченной ответственностью племзавод "Ленина", ИНН: 0260008756
		основание государственной регистрации:	'Договор аренды земельного доли (пая) сельскохозяйственного назначения' №б/н от 19.12.2014

Государственный регистратор		ФГИС ЕГРН
полное наименование должности	подпись	инициалы, фамилия

М.П.

Земельный участок			
(вид объекта недвижимости)			
Лист № <u> </u> Раздела <u> 2 </u>	Всего листов раздела <u> 2 </u> : <u> </u>	Всего разделов: <u> </u>	Всего листов выписки: <u> </u>
30.09.2021 № 99/2021/420825195			
Кадастровый номер:		02:22:000000:3586	

1.	Правообладатель (правообладатели):	1.406.	Газетдинова Халида Салихьяновна
2.	Вид, номер и дата государственной регистрации права:	2.406.	Долевая собственность, № 02-04-05/011/2014-105 от 17.07.2014, 1/500
Ограничение прав и обременение объекта недвижимости:			
3.	3.406.1.	вид:	Аренда (в том числе, субаренда)
		дата государственной регистрации:	16.01.2015
		номер государственной регистрации:	04-04/105-05/020/2014-614/2
		срок, на который установлено ограничение прав и обременение объекта недвижимости:	на 49 лет
		лицо, в пользу которого установлено ограничение прав и обременение объекта недвижимости:	Общество с ограниченной ответственностью племзавод "Ленина", ИНН: 0260008756
		основание государственной регистрации:	'Договор аренды земельного доли (пая) сельскохозяйственного назначения' №б/н от 19.12.2014

Государственный регистратор		ФГИС ЕГРН
полное наименование должности	подпись	инициалы, фамилия

М.П.

Земельный участок			
(вид объекта недвижимости)			
Лист № <u> </u> Раздела <u> 2 </u>	Всего листов раздела <u> 2 </u> : <u> </u>	Всего разделов: <u> </u>	Всего листов выписки: <u> </u>
30.09.2021 № 99/2021/420825195			
Кадастровый номер:		02:22:000000:3586	

1.	Правообладатель (правообладатели):	1.407.	Гиззатуллина Гульнара Вагизовна
2.	Вид, номер и дата государственной регистрации права:	2.407.	Долевая собственность, № 02-04-05/011/2014-245 от 17.07.2014, 1/500
Ограничение прав и обременение объекта недвижимости:			
3.	3.407.1.	вид:	Аренда (в том числе, субаренда)
		дата государственной регистрации:	16.01.2015
		номер государственной регистрации:	04-04/105-05/020/2014-614/2
		срок, на который установлено ограничение прав и обременение объекта недвижимости:	на 49 лет
		лицо, в пользу которого установлено ограничение прав и обременение объекта недвижимости:	Общество с ограниченной ответственностью племзавод "Ленина", ИНН: 0260008756
		основание государственной регистрации:	'Договор аренды земельного доли (пая) сельскохозяйственного назначения' №б/н от 19.12.2014

Государственный регистратор		ФГИС ЕГРН
полное наименование должности	подпись	инициалы, фамилия

М.П.

Земельный участок			
(вид объекта недвижимости)			
Лист № ____ Раздела <u>2</u>	Всего листов раздела <u>2</u> : ____	Всего разделов: ____	Всего листов выписки: ____
30.09.2021 № 99/2021/420825195			
Кадастровый номер:		02:22:000000:3586	
1.	Правообладатель (правообладатели):	1.408.	Ахунянова Ляйля Фаузятовна
2.	Вид, номер и дата государственной регистрации права:	2.408.	Долевая собственность, № 02-04-05/014/2014-405 от 15.09.2014, 1/500
Ограничение прав и обременение объекта недвижимости:			
3.	3.408.1.	вид:	Аренда (в том числе, субаренда)
		дата государственной регистрации:	16.01.2015
		номер государственной регистрации:	04-04/105-05/020/2014-614/2
		срок, на который установлено ограничение прав и обременение объекта недвижимости:	на 49 лет
		лицо, в пользу которого установлено ограничение прав и обременение объекта недвижимости:	Общество с ограниченной ответственностью племзавод "Ленина", ИНН: 0260008756
		основание государственной регистрации:	'Договор аренды земельного доли (пая) сельскохозяйственного назначения' №б/н от 19.12.2014
Государственный регистратор			ФГИС ЕГРН
полное наименование должности		подпись	инициалы, фамилия

М.П.

Земельный участок			
(вид объекта недвижимости)			
Лист № ____ Раздела <u>2</u>	Всего листов раздела <u>2</u> : ____	Всего разделов: ____	Всего листов выписки: ____
30.09.2021 № 99/2021/420825195			
Кадастровый номер:		02:22:000000:3586	
1.	Правообладатель (правообладатели):	1.409.	Якупов Мирсаит Фазылович
2.	Вид, номер и дата государственной регистрации права:	2.409.	Долевая собственность, № 02-04-05/014/2014-414 от 15.09.2014, 1/500
Ограничение прав и обременение объекта недвижимости:			
3.	3.409.1.	вид:	Аренда (в том числе, субаренда)
		дата государственной регистрации:	16.01.2015
		номер государственной регистрации:	04-04/105-05/020/2014-614/2
		срок, на который установлено ограничение прав и обременение объекта недвижимости:	на 49 лет
		лицо, в пользу которого установлено ограничение прав и обременение объекта недвижимости:	Общество с ограниченной ответственностью племзавод "Ленина", ИНН: 0260008756
		основание государственной регистрации:	'Договор аренды земельного доли (пая) сельскохозяйственного назначения' №б/н от 19.12.2014
Государственный регистратор			ФГИС ЕГРН
полное наименование должности		подпись	инициалы, фамилия

М.П.

Земельный участок			
(вид объекта недвижимости)			
Лист № ____ Раздела <u>2</u>	Всего листов раздела <u>2</u> : ____	Всего разделов: ____	Всего листов выписки: ____
30.09.2021 № 99/2021/420825195			
Кадастровый номер:		02:22:000000:3586	

1.	Правообладатель (правообладатели):	1.410.	Шарипов Рим Разифович
2.	Вид, номер и дата государственной регистрации права:	2.410.	Долевая собственность, № 02-04-05/014/2014-406 от 15.09.2014, 1/500
Ограничение прав и обременение объекта недвижимости:			
3.	3.410.1.	вид:	Аренда (в том числе, субаренда)
		дата государственной регистрации:	16.01.2015
		номер государственной регистрации:	04-04/105-05/020/2014-614/2
		срок, на который установлено ограничение прав и обременение объекта недвижимости:	на 49 лет
		лицо, в пользу которого установлено ограничение прав и обременение объекта недвижимости:	Общество с ограниченной ответственностью племзавод "Ленина", ИНН: 0260008756
		основание государственной регистрации:	'Договор аренды земельного доли (пая) сельскохозяйственного назначения' №б/н от 19.12.2014

Государственный регистратор		ФГИС ЕГРН
полное наименование должности	подпись	инициалы, фамилия

М.П.

Земельный участок			
(вид объекта недвижимости)			
Лист № ____ Раздела <u>2</u>	Всего листов раздела <u>2</u> : ____	Всего разделов: ____	Всего листов выписки: ____
30.09.2021 № 99/2021/420825195			
Кадастровый номер:		02:22:000000:3586	

1.	Правообладатель (правообладатели):	1.411.	Гайнгинова Буляк Зайнетдиновна
2.	Вид, номер и дата государственной регистрации права:	2.411.	Долевая собственность, № 02-04-05/021/2014-122 от 31.12.2014, 1/500
Ограничение прав и обременение объекта недвижимости:			
3.	3.411.1.	вид:	Аренда (в том числе, субаренда)
		дата государственной регистрации:	16.01.2015
		номер государственной регистрации:	04-04/105-05/020/2014-614/2
		срок, на который установлено ограничение прав и обременение объекта недвижимости:	на 49 лет
		лицо, в пользу которого установлено ограничение прав и обременение объекта недвижимости:	Общество с ограниченной ответственностью племзавод "Ленина", ИНН: 0260008756
		основание государственной регистрации:	'Договор аренды земельного доли (пая) сельскохозяйственного назначения' №б/н от 19.12.2014

Государственный регистратор		ФГИС ЕГРН
полное наименование должности	подпись	инициалы, фамилия

М.П.

Земельный участок			
(вид объекта недвижимости)			
Лист № ____ Раздела <u>2</u>	Всего листов раздела <u>2</u> : ____	Всего разделов: ____	Всего листов выписки: ____
30.09.2021 № 99/2021/420825195			
Кадастровый номер:		02:22:000000:3586	

1.	Правообладатель (правообладатели):	1.412.	Мардамшина Гульшат Ханифовна
2.	Вид, номер и дата государственной регистрации права:	2.412.	Долевая собственность, № 04-04/105-04/205/003/2015-983/2 от 17.02.2015, 1/500
Ограничение прав и обременение объекта недвижимости:			
3.	3.412.1.	вид:	Аренда (в том числе, субаренда)
		дата государственной регистрации:	16.01.2015
		номер государственной регистрации:	04-04/105-05/020/2014-614/2
		срок, на который установлено ограничение прав и обременение объекта недвижимости:	на 49 лет
		лицо, в пользу которого установлено ограничение прав и обременение объекта недвижимости:	Общество с ограниченной ответственностью племзавод "Ленина", ИНН: 0260008756
		основание государственной регистрации:	'Договор аренды земельного доли (пая) сельскохозяйственного назначения' №б/н от 19.12.2014

Государственный регистратор		ФГИС ЕГРН
полное наименование должности	подпись	инициалы, фамилия

М.П.

Земельный участок			
(вид объекта недвижимости)			
Лист № ____ Раздела <u>2</u>	Всего листов раздела <u>2</u> : ____	Всего разделов: ____	Всего листов выписки: ____
30.09.2021 № 99/2021/420825195			
Кадастровый номер:		02:22:000000:3586	

1.	Правообладатель (правообладатели):	1.413.	Нургалиев Зиннатулла Назифуллинович
2.	Вид, номер и дата государственной регистрации права:	2.413.	Долевая собственность, № 02-04/105-04/205/006/2015-650/2 от 24.03.2015, 1/500
Ограничение прав и обременение объекта недвижимости:			
3.	3.413.1.	вид:	Аренда (в том числе, субаренда)
		дата государственной регистрации:	16.01.2015
		номер государственной регистрации:	04-04/105-05/020/2014-614/2
		срок, на который установлено ограничение прав и обременение объекта недвижимости:	на 49 лет
		лицо, в пользу которого установлено ограничение прав и обременение объекта недвижимости:	Общество с ограниченной ответственностью племзавод "Ленина", ИНН: 0260008756
		основание государственной регистрации:	'Договор аренды земельного доли (пая) сельскохозяйственного назначения' №б/н от 19.12.2014

Государственный регистратор		ФГИС ЕГРН
полное наименование должности	подпись	инициалы, фамилия

М.П.

Земельный участок			
(вид объекта недвижимости)			
Лист № <u> </u> Раздела <u>2</u>	Всего листов раздела <u>2</u> : <u> </u>	Всего разделов: <u> </u>	Всего листов выписки: <u> </u>
30.09.2021 № 99/2021/420825195			
Кадастровый номер:		02:22:000000:3586	

1.	Правообладатель (правообладатели):	1.414.	Гумеров Зуфар Мавлявиевич
2.	Вид, номер и дата государственной регистрации права:	2.414.	Долевая собственность, № 02-04/105-04/205/012/2015-508/2 от 30.06.2015, 1/500
Ограничение прав и обременение объекта недвижимости:			
3.	3.414.1.	вид:	Аренда (в том числе, субаренда)
		дата государственной регистрации:	16.01.2015
		номер государственной регистрации:	04-04/105-05/020/2014-614/2
		срок, на который установлено ограничение прав и обременение объекта недвижимости:	на 49 лет
		лицо, в пользу которого установлено ограничение прав и обременение объекта недвижимости:	Общество с ограниченной ответственностью племзавод "Ленина", ИНН: 0260008756
		основание государственной регистрации:	'Договор аренды земельного доли (пая) сельскохозяйственного назначения' №б/н от 19.12.2014

Государственный регистратор		ФГИС ЕГРН
полное наименование должности	подпись	инициалы, фамилия

М.П.

Земельный участок			
(вид объекта недвижимости)			
Лист № <u> </u> Раздела <u>2</u>	Всего листов раздела <u>2</u> : <u> </u>	Всего разделов: <u> </u>	Всего листов выписки: <u> </u>
30.09.2021 № 99/2021/420825195			
Кадастровый номер:		02:22:000000:3586	

1.	Правообладатель (правообладатели):	1.415.	Габдуллина Флира Зульфатовна
2.	Вид, номер и дата государственной регистрации права:	2.415.	Долевая собственность, № 02-04/105-04/205/015/2015-288/2 от 22.09.2015, 1/500
Ограничение прав и обременение объекта недвижимости:			
3.	3.415.1.	вид:	Аренда (в том числе, субаренда)
		дата государственной регистрации:	16.01.2015
		номер государственной регистрации:	04-04/105-05/020/2014-614/2
		срок, на который установлено ограничение прав и обременение объекта недвижимости:	на 49 лет
		лицо, в пользу которого установлено ограничение прав и обременение объекта недвижимости:	Общество с ограниченной ответственностью племзавод "Ленина", ИНН: 0260008756
		основание государственной регистрации:	'Договор аренды земельного доли (пая) сельскохозяйственного назначения' №б/н от 19.12.2014

Государственный регистратор		ФГИС ЕГРН
полное наименование должности	подпись	инициалы, фамилия

М.П.

Земельный участок			
(вид объекта недвижимости)			
Лист № <u> </u> Раздела <u> 2 </u>	Всего листов раздела <u> 2 </u> : <u> </u>	Всего разделов: <u> </u>	Всего листов выписки: <u> </u>
30.09.2021 № 99/2021/420825195			
Кадастровый номер:		02:22:000000:3586	

1.	Правообладатель (правообладатели):	1.416.	Фархутдинова Таслима Сагитовна
2.	Вид, номер и дата государственной регистрации права:	2.416.	Долевая собственность, № 02-04/105-04/205/015/2015-321/2 от 25.09.2015, 1/500
Ограничение прав и обременение объекта недвижимости:			
3.	3.416.1.	вид:	Аренда (в том числе, субаренда)
		дата государственной регистрации:	16.01.2015
		номер государственной регистрации:	04-04/105-05/020/2014-614/2
		срок, на который установлено ограничение прав и обременение объекта недвижимости:	на 49 лет
		лицо, в пользу которого установлено ограничение прав и обременение объекта недвижимости:	Общество с ограниченной ответственностью племзавод "Ленина", ИНН: 0260008756
		основание государственной регистрации:	'Договор аренды земельного доли (пая) сельскохозяйственного назначения' №б/н от 19.12.2014

Государственный регистратор		ФГИС ЕГРН
полное наименование должности	подпись	инициалы, фамилия

М.П.

Земельный участок			
(вид объекта недвижимости)			
Лист № <u> </u> Раздела <u> 2 </u>	Всего листов раздела <u> 2 </u> : <u> </u>	Всего разделов: <u> </u>	Всего листов выписки: <u> </u>
30.09.2021 № 99/2021/420825195			
Кадастровый номер:		02:22:000000:3586	

1.	Правообладатель (правообладатели):	1.417.	Каримова Дилара Шакирьяновна
2.	Вид, номер и дата государственной регистрации права:	2.417.	Долевая собственность, № 02-04/105-04/205/015/2015-825/1 от 08.10.2015, 1/2000
Ограничение прав и обременение объекта недвижимости:			
3.	3.417.1.	вид:	Аренда (в том числе, субаренда)
		дата государственной регистрации:	16.01.2015
		номер государственной регистрации:	04-04/105-05/020/2014-614/2
		срок, на который установлено ограничение прав и обременение объекта недвижимости:	на 49 лет
		лицо, в пользу которого установлено ограничение прав и обременение объекта недвижимости:	Общество с ограниченной ответственностью племзавод "Ленина", ИНН: 0260008756
		основание государственной регистрации:	'Договор аренды земельного доли (пая) сельскохозяйственного назначения' №б/н от 19.12.2014

Государственный регистратор		ФГИС ЕГРН
полное наименование должности	подпись	инициалы, фамилия

М.П.

Земельный участок			
(вид объекта недвижимости)			
Лист № <u> </u> Раздела <u>2</u>	Всего листов раздела <u>2</u> : <u> </u>	Всего разделов: <u> </u>	Всего листов выписки: <u> </u>
30.09.2021 № 99/2021/420825195			
Кадастровый номер:		02:22:000000:3586	

1.	Правообладатель (правообладатели):	1.418.	Каримова Альмира Наилевна
2.	Вид, номер и дата государственной регистрации права:	2.418.	Долевая собственность, № 02-04/105-04/205/015/2015-823/1 от 08.10.2015, 1/2000
Ограничение прав и обременение объекта недвижимости:			
3.	3.418.1.	вид:	Аренда (в том числе, субаренда)
		дата государственной регистрации:	16.01.2015
		номер государственной регистрации:	04-04/105-05/020/2014-614/2
		срок, на который установлено ограничение прав и обременение объекта недвижимости:	на 49 лет
		лицо, в пользу которого установлено ограничение прав и обременение объекта недвижимости:	Общество с ограниченной ответственностью племзавод "Ленина", ИНН: 0260008756
		основание государственной регистрации:	'Договор аренды земельного доли (пая) сельскохозяйственного назначения' №б/н от 19.12.2014

Государственный регистратор		ФГИС ЕГРН
полное наименование должности	подпись	инициалы, фамилия

М.П.

Земельный участок			
(вид объекта недвижимости)			
Лист № <u> </u> Раздела <u>2</u>	Всего листов раздела <u>2</u> : <u> </u>	Всего разделов: <u> </u>	Всего листов выписки: <u> </u>
30.09.2021 № 99/2021/420825195			
Кадастровый номер:		02:22:000000:3586	

1.	Правообладатель (правообладатели):	1.419.	Каримов Динис Наилевич
2.	Вид, номер и дата государственной регистрации права:	2.419.	Долевая собственность, № 02-04/105-04/205/015/2015-822/2 от 08.10.2015, 1/2000
Ограничение прав и обременение объекта недвижимости:			
3.	3.419.1.	вид:	Аренда (в том числе, субаренда)
		дата государственной регистрации:	16.01.2015
		номер государственной регистрации:	04-04/105-05/020/2014-614/2
		срок, на который установлено ограничение прав и обременение объекта недвижимости:	на 49 лет
		лицо, в пользу которого установлено ограничение прав и обременение объекта недвижимости:	Общество с ограниченной ответственностью племзавод "Ленина", ИНН: 0260008756
		основание государственной регистрации:	'Договор аренды земельного доли (пая) сельскохозяйственного назначения' №б/н от 19.12.2014

Государственный регистратор		ФГИС ЕГРН
полное наименование должности	подпись	инициалы, фамилия

М.П.

Земельный участок			
(вид объекта недвижимости)			
Лист № ____ Раздела <u>2</u>	Всего листов раздела <u>2</u> : ____	Всего разделов: ____	Всего листов выписки: ____
30.09.2021 № 99/2021/420825195			
Кадастровый номер:		02:22:000000:3586	
1.	Правообладатель (правообладатели):	1.420.	Каримова Эльмира Наилевна
2.	Вид, номер и дата государственной регистрации права:	2.420.	Долевая собственность, № 02-04/105-04/205/015/2015-827/1 от 08.10.2015, 1/2000
Ограничение прав и обременение объекта недвижимости:			
3.	3.420.1.	вид:	Аренда (в том числе, субаренда)
		дата государственной регистрации:	16.01.2015
		номер государственной регистрации:	04-04/105-05/020/2014-614/2
		срок, на который установлено ограничение прав и обременение объекта недвижимости:	на 49 лет
		лицо, в пользу которого установлено ограничение прав и обременение объекта недвижимости:	Общество с ограниченной ответственностью племзавод "Ленина", ИНН: 0260008756
		основание государственной регистрации:	'Договор аренды земельного доли (пая) сельскохозяйственного назначения' №б/н от 19.12.2014
Государственный регистратор		ФГИС ЕГРН	
полное наименование должности		подпись	
		инициалы, фамилия	

М.П.

Земельный участок			
(вид объекта недвижимости)			
Лист № ____ Раздела <u>2</u>	Всего листов раздела <u>2</u> : ____	Всего разделов: ____	Всего листов выписки: ____
30.09.2021 № 99/2021/420825195			
Кадастровый номер:		02:22:000000:3586	
1.	Правообладатель (правообладатели):	1.421.	Хусниязов Айдар Канзилович
2.	Вид, номер и дата государственной регистрации права:	2.421.	Долевая собственность, № 02-04/105-04/205/017/2015-245/2 от 20.11.2015, 1/500
Ограничение прав и обременение объекта недвижимости:			
3.	3.421.1.	вид:	Аренда (в том числе, субаренда)
		дата государственной регистрации:	16.01.2015
		номер государственной регистрации:	04-04/105-05/020/2014-614/2
		срок, на который установлено ограничение прав и обременение объекта недвижимости:	на 49 лет
		лицо, в пользу которого установлено ограничение прав и обременение объекта недвижимости:	Общество с ограниченной ответственностью племзавод "Ленина", ИНН: 0260008756
		основание государственной регистрации:	'Договор аренды земельного доли (пая) сельскохозяйственного назначения' №б/н от 19.12.2014
Государственный регистратор		ФГИС ЕГРН	
полное наименование должности		подпись	
		инициалы, фамилия	

М.П.

Земельный участок			
(вид объекта недвижимости)			
Лист № ____ Раздела <u>2</u>	Всего листов раздела <u>2</u> : ____	Всего разделов: ____	Всего листов выписки: ____
30.09.2021 № 99/2021/420825195			
Кадастровый номер:		02:22:000000:3586	

1.	Правообладатель (правообладатели):	1.422.	Давлетгареев Заки Тимерьянович
2.	Вид, номер и дата государственной регистрации права:	2.422.	Долевая собственность, № 02-04/105-04/205/001/2016-625/2 от 11.05.2016, 1/500
Ограничение прав и обременение объекта недвижимости:			
3.	3.422.1.	вид:	Аренда (в том числе, субаренда)
		дата государственной регистрации:	16.01.2015
		номер государственной регистрации:	04-04/105-05/020/2014-614/2
		срок, на который установлено ограничение прав и обременение объекта недвижимости:	на 49 лет
		лицо, в пользу которого установлено ограничение прав и обременение объекта недвижимости:	Общество с ограниченной ответственностью племзавод "Ленина", ИНН: 0260008756
		основание государственной регистрации:	'Договор аренды земельного доли (пая) сельскохозяйственного назначения' №б/н от 19.12.2014

Государственный регистратор		ФГИС ЕГРН
полное наименование должности	подпись	инициалы, фамилия

М.П.

Земельный участок			
(вид объекта недвижимости)			
Лист № ____ Раздела <u>2</u>	Всего листов раздела <u>2</u> : ____	Всего разделов: ____	Всего листов выписки: ____
30.09.2021 № 99/2021/420825195			
Кадастровый номер:		02:22:000000:3586	

1.	Правообладатель (правообладатели):	1.423.	Нурмухаметова Люза Фагимовна
2.	Вид, номер и дата государственной регистрации права:	2.423.	Долевая собственность, № 02-04/105-04/305/001/2016-6031/2 от 10.10.2016, 1/500
Ограничение прав и обременение объекта недвижимости:			
3.	3.423.1.	вид:	Аренда (в том числе, субаренда)
		дата государственной регистрации:	16.01.2015
		номер государственной регистрации:	04-04/105-05/020/2014-614/2
		срок, на который установлено ограничение прав и обременение объекта недвижимости:	на 49 лет
		лицо, в пользу которого установлено ограничение прав и обременение объекта недвижимости:	Общество с ограниченной ответственностью племзавод "Ленина", ИНН: 0260008756
		основание государственной регистрации:	'Договор аренды земельного доли (пая) сельскохозяйственного назначения' №б/н от 19.12.2014

Государственный регистратор		ФГИС ЕГРН
полное наименование должности	подпись	инициалы, фамилия

М.П.

Земельный участок			
(вид объекта недвижимости)			
Лист № ____ Раздела <u>2</u>	Всего листов раздела <u>2</u> : ____	Всего разделов: ____	Всего листов выписки: ____
30.09.2021 № 99/2021/420825195			
Кадастровый номер:		02:22:000000:3586	

1.	Правообладатель (правообладатели):	1.424.	Музипов Ринат Забирович
2.	Вид, номер и дата государственной регистрации права:	2.424.	Долевая собственность, № 02-04/105-04/305/001/2016-6339/2 от 18.10.2016, 1/3500
Ограничение прав и обременение объекта недвижимости:			
3.	3.424.1.	вид:	Аренда (в том числе, субаренда)
		дата государственной регистрации:	16.01.2015
		номер государственной регистрации:	04-04/105-05/020/2014-614/2
		срок, на который установлено ограничение прав и обременение объекта недвижимости:	на 49 лет
		лицо, в пользу которого установлено ограничение прав и обременение объекта недвижимости:	Общество с ограниченной ответственностью племзавод "Ленина", ИНН: 0260008756
		основание государственной регистрации:	'Договор аренды земельного доли (пая) сельскохозяйственного назначения' №б/н от 19.12.2014

Государственный регистратор		ФГИС ЕГРН
полное наименование должности	подпись	инициалы, фамилия

М.П.

Земельный участок			
(вид объекта недвижимости)			
Лист № ____ Раздела <u>2</u>	Всего листов раздела <u>2</u> : ____	Всего разделов: ____	Всего листов выписки: ____
30.09.2021 № 99/2021/420825195			
Кадастровый номер:		02:22:000000:3586	

1.	Правообладатель (правообладатели):	1.425.	Суфиянов Фаил Сайфутдинович
2.	Вид, номер и дата государственной регистрации права:	2.425.	Долевая собственность, № 02-04/105-04/305/001/2016-7110/2 от 23.11.2016, 1/500
Ограничение прав и обременение объекта недвижимости:			
3.	3.425.1.	вид:	Аренда (в том числе, субаренда)
		дата государственной регистрации:	16.01.2015
		номер государственной регистрации:	04-04/105-05/020/2014-614/2
		срок, на который установлено ограничение прав и обременение объекта недвижимости:	на 49 лет
		лицо, в пользу которого установлено ограничение прав и обременение объекта недвижимости:	Общество с ограниченной ответственностью племзавод "Ленина", ИНН: 0260008756
		основание государственной регистрации:	'Договор аренды земельного доли (пая) сельскохозяйственного назначения' №б/н от 19.12.2014

Государственный регистратор		ФГИС ЕГРН
полное наименование должности	подпись	инициалы, фамилия

М.П.

Земельный участок			
(вид объекта недвижимости)			
Лист № <u> </u> Раздела <u> 2 </u>	Всего листов раздела <u> 2 </u> : <u> </u>	Всего разделов: <u> </u>	Всего листов выписки: <u> </u>
30.09.2021 № 99/2021/420825195			
Кадастровый номер:		02:22:000000:3586	

1.	Правообладатель (правообладатели):	1.426.	Гатауллин Заниль Фанилович
2.	Вид, номер и дата государственной регистрации права:	2.426.	Долевая собственность, № 02:22:000000:3586-02/105/2017-1 от 10.02.2017, 1/500
Ограничение прав и обременение объекта недвижимости:			
3.	3.426.1.	вид:	Аренда (в том числе, субаренда)
		дата государственной регистрации:	16.01.2015
		номер государственной регистрации:	04-04/105-05/020/2014-614/2
		срок, на который установлено ограничение прав и обременение объекта недвижимости:	на 49 лет
		лицо, в пользу которого установлено ограничение прав и обременение объекта недвижимости:	Общество с ограниченной ответственностью племзавод "Ленина", ИНН: 0260008756
		основание государственной регистрации:	'Договор аренды земельного доли (пая) сельскохозяйственного назначения' №б/н от 19.12.2014

Государственный регистратор		ФГИС ЕГРН
полное наименование должности	подпись	инициалы, фамилия

М.П.

Земельный участок			
(вид объекта недвижимости)			
Лист № <u> </u> Раздела <u> 2 </u>	Всего листов раздела <u> 2 </u> : <u> </u>	Всего разделов: <u> </u>	Всего листов выписки: <u> </u>
30.09.2021 № 99/2021/420825195			
Кадастровый номер:		02:22:000000:3586	

1.	Правообладатель (правообладатели):	1.427.	Сальманов Халил Лабирович
2.	Вид, номер и дата государственной регистрации права:	2.427.	Долевая собственность, № 02:22:000000:3586-02/105/2017-4 от 13.02.2017, 1/500
Ограничение прав и обременение объекта недвижимости:			
3.	3.427.1.	вид:	Аренда (в том числе, субаренда)
		дата государственной регистрации:	16.01.2015
		номер государственной регистрации:	04-04/105-05/020/2014-614/2
		срок, на который установлено ограничение прав и обременение объекта недвижимости:	на 49 лет
		лицо, в пользу которого установлено ограничение прав и обременение объекта недвижимости:	Общество с ограниченной ответственностью племзавод "Ленина", ИНН: 0260008756
		основание государственной регистрации:	'Договор аренды земельного доли (пая) сельскохозяйственного назначения' №б/н от 19.12.2014

Государственный регистратор		ФГИС ЕГРН
полное наименование должности	подпись	инициалы, фамилия

М.П.

Земельный участок			
(вид объекта недвижимости)			
Лист № <u> </u> Раздела <u> 2 </u>	Всего листов раздела <u> 2 </u> : <u> </u>	Всего разделов: <u> </u>	Всего листов выписки: <u> </u>
30.09.2021 № 99/2021/420825195			
Кадастровый номер:		02:22:000000:3586	

1.	Правообладатель (правообладатели):	1.428.	Набиева Рима Шаяхметовна
2.	Вид, номер и дата государственной регистрации права:	2.428.	Долевая собственность, № 02:22:000000:3586-02/105/2017-5 от 02.03.2017, 1/500
Ограничение прав и обременение объекта недвижимости:			
3.	3.428.1.	вид:	Аренда (в том числе, субаренда)
		дата государственной регистрации:	16.01.2015
		номер государственной регистрации:	04-04/105-05/020/2014-614/2
		срок, на который установлено ограничение прав и обременение объекта недвижимости:	на 49 лет
		лицо, в пользу которого установлено ограничение прав и обременение объекта недвижимости:	Общество с ограниченной ответственностью племзавод "Ленина", ИНН: 0260008756
		основание государственной регистрации:	'Договор аренды земельного доли (пая) сельскохозяйственного назначения' №б/н от 19.12.2014

Государственный регистратор		ФГИС ЕГРН
полное наименование должности	подпись	инициалы, фамилия

М.П.

Земельный участок			
(вид объекта недвижимости)			
Лист № <u> </u> Раздела <u> 2 </u>	Всего листов раздела <u> 2 </u> : <u> </u>	Всего разделов: <u> </u>	Всего листов выписки: <u> </u>
30.09.2021 № 99/2021/420825195			
Кадастровый номер:		02:22:000000:3586	

1.	Правообладатель (правообладатели):	1.429.	Мухаметова Зуля Гилимовна
2.	Вид, номер и дата государственной регистрации права:	2.429.	Долевая собственность, № 02:22:000000:3586-02/105/2017-8 от 06.04.2017, 1/500
Ограничение прав и обременение объекта недвижимости:			
3.	3.429.1.	вид:	Аренда (в том числе, субаренда)
		дата государственной регистрации:	16.01.2015
		номер государственной регистрации:	04-04/105-05/020/2014-614/2
		срок, на который установлено ограничение прав и обременение объекта недвижимости:	на 49 лет
		лицо, в пользу которого установлено ограничение прав и обременение объекта недвижимости:	Общество с ограниченной ответственностью племзавод "Ленина", ИНН: 0260008756
		основание государственной регистрации:	'Договор аренды земельного доли (пая) сельскохозяйственного назначения' №б/н от 19.12.2014

Государственный регистратор		ФГИС ЕГРН
полное наименование должности	подпись	инициалы, фамилия

М.П.

Земельный участок			
(вид объекта недвижимости)			
Лист № ____ Раздела <u>2</u>	Всего листов раздела <u>2</u> : ____	Всего разделов: ____	Всего листов выписки: ____
30.09.2021 № 99/2021/420825195			
Кадастровый номер:		02:22:000000:3586	

1.	Правообладатель (правообладатели):	1.430.	Хабибуллин Рамиль Равилович
2.	Вид, номер и дата государственной регистрации права:	2.430.	Долевая собственность, № 02:22:000000:3586-02/105/2017-9 от 19.06.2017, 1/500
Ограничение прав и обременение объекта недвижимости:			
3.	3.430.1.	вид:	Аренда (в том числе, субаренда)
		дата государственной регистрации:	16.01.2015
		номер государственной регистрации:	04-04/105-05/020/2014-614/2
		срок, на который установлено ограничение прав и обременение объекта недвижимости:	на 49 лет
		лицо, в пользу которого установлено ограничение прав и обременение объекта недвижимости:	Общество с ограниченной ответственностью племзавод "Ленина", ИНН: 0260008756
		основание государственной регистрации:	'Договор аренды земельного доли (пая) сельскохозяйственного назначения' №б/н от 19.12.2014

Государственный регистратор		ФГИС ЕГРН
полное наименование должности	подпись	инициалы, фамилия

М.П.

Земельный участок			
(вид объекта недвижимости)			
Лист № ____ Раздела <u>2</u>	Всего листов раздела <u>2</u> : ____	Всего разделов: ____	Всего листов выписки: ____
30.09.2021 № 99/2021/420825195			
Кадастровый номер:		02:22:000000:3586	

1.	Правообладатель (правообладатели):	1.431.	Камалтдинова Наиля Рабитовна
2.	Вид, номер и дата государственной регистрации права:	2.431.	Долевая собственность, № 02:22:000000:3586-02/105/2017-11 от 12.07.2017, 1/1500
Ограничение прав и обременение объекта недвижимости:			
3.	3.431.1.	вид:	Аренда (в том числе, субаренда)
		дата государственной регистрации:	16.01.2015
		номер государственной регистрации:	04-04/105-05/020/2014-614/2
		срок, на который установлено ограничение прав и обременение объекта недвижимости:	на 49 лет
		лицо, в пользу которого установлено ограничение прав и обременение объекта недвижимости:	Общество с ограниченной ответственностью племзавод "Ленина", ИНН: 0260008756
		основание государственной регистрации:	'Договор аренды земельного доли (пая) сельскохозяйственного назначения' №б/н от 19.12.2014

Государственный регистратор		ФГИС ЕГРН
полное наименование должности	подпись	инициалы, фамилия

М.П.

Земельный участок			
(вид объекта недвижимости)			
Лист № <u> </u> Раздела <u> 2 </u>	Всего листов раздела <u> 2 </u> : <u> </u>	Всего разделов: <u> </u>	Всего листов выписки: <u> </u>
30.09.2021 № 99/2021/420825195			
Кадастровый номер:		02:22:000000:3586	

1.	Правообладатель (правообладатели):	1.432.	Шаехов Финат Рашитович
2.	Вид, номер и дата государственной регистрации права:	2.432.	Долевая собственность, № 02:22:000000:3586-02/105/2017-13 от 21.08.2017, 1/500
Ограничение прав и обременение объекта недвижимости:			
3.	3.432.1.	вид:	Аренда (в том числе, субаренда)
		дата государственной регистрации:	16.01.2015
		номер государственной регистрации:	04-04/105-05/020/2014-614/2
		срок, на который установлено ограничение прав и обременение объекта недвижимости:	на 49 лет
		лицо, в пользу которого установлено ограничение прав и обременение объекта недвижимости:	Общество с ограниченной ответственностью племзавод "Ленина", ИНН: 0260008756
		основание государственной регистрации:	'Договор аренды земельного доли (пая) сельскохозяйственного назначения' №б/н от 19.12.2014

Государственный регистратор		ФГИС ЕГРН
полное наименование должности	подпись	инициалы, фамилия

М.П.

Земельный участок			
(вид объекта недвижимости)			
Лист № <u> </u> Раздела <u> 2 </u>	Всего листов раздела <u> 2 </u> : <u> </u>	Всего разделов: <u> </u>	Всего листов выписки: <u> </u>
30.09.2021 № 99/2021/420825195			
Кадастровый номер:		02:22:000000:3586	

1.	Правообладатель (правообладатели):	1.433.	Галиева Фина Саитовна
2.	Вид, номер и дата государственной регистрации права:	2.433.	Долевая собственность, № 02:22:000000:3586-02/105/2017-16 от 09.10.2017, 1/500
Ограничение прав и обременение объекта недвижимости:			
3.	3.433.1.	вид:	Аренда (в том числе, субаренда)
		дата государственной регистрации:	16.01.2015
		номер государственной регистрации:	04-04/105-05/020/2014-614/2
		срок, на который установлено ограничение прав и обременение объекта недвижимости:	на 49 лет
		лицо, в пользу которого установлено ограничение прав и обременение объекта недвижимости:	Общество с ограниченной ответственностью племзавод "Ленина", ИНН: 0260008756
		основание государственной регистрации:	'Договор аренды земельного доли (пая) сельскохозяйственного назначения' №б/н от 19.12.2014

Государственный регистратор		ФГИС ЕГРН
полное наименование должности	подпись	инициалы, фамилия

М.П.

Земельный участок			
(вид объекта недвижимости)			
Лист № <u> </u> Раздела <u> 2 </u>	Всего листов раздела <u> 2 </u> : <u> </u>	Всего разделов: <u> </u>	Всего листов выписки: <u> </u>
30.09.2021 № 99/2021/420825195			
Кадастровый номер:		02:22:000000:3586	

1.	Правообладатель (правообладатели):	1.434.	Яхина Рифа Исаковна
2.	Вид, номер и дата государственной регистрации права:	2.434.	Долевая собственность, № 02:22:000000:3586-02/105/2017-18 от 27.10.2017, 1/500
Ограничение прав и обременение объекта недвижимости:			
3.	3.434.1.	вид:	Аренда (в том числе, субаренда)
		дата государственной регистрации:	16.01.2015
		номер государственной регистрации:	04-04/105-05/020/2014-614/2
		срок, на который установлено ограничение прав и обременение объекта недвижимости:	на 49 лет
		лицо, в пользу которого установлено ограничение прав и обременение объекта недвижимости:	Общество с ограниченной ответственностью племзавод "Ленина", ИНН: 0260008756
		основание государственной регистрации:	'Договор аренды земельного доли (пая) сельскохозяйственного назначения' №б/н от 19.12.2014

Государственный регистратор		ФГИС ЕГРН
полное наименование должности	подпись	инициалы, фамилия

М.П.

Земельный участок			
(вид объекта недвижимости)			
Лист № <u> </u> Раздела <u> 2 </u>	Всего листов раздела <u> 2 </u> : <u> </u>	Всего разделов: <u> </u>	Всего листов выписки: <u> </u>
30.09.2021 № 99/2021/420825195			
Кадастровый номер:		02:22:000000:3586	

1.	Правообладатель (правообладатели):	1.435.	Габидуллина Раля Раифовна
2.	Вид, номер и дата государственной регистрации права:	2.435.	Долевая собственность, № 02:22:000000:3586-02/105/2017-20 от 19.12.2017, 1/500
Ограничение прав и обременение объекта недвижимости:			
3.	3.435.1.	вид:	Аренда (в том числе, субаренда)
		дата государственной регистрации:	16.01.2015
		номер государственной регистрации:	04-04/105-05/020/2014-614/2
		срок, на который установлено ограничение прав и обременение объекта недвижимости:	на 49 лет
		лицо, в пользу которого установлено ограничение прав и обременение объекта недвижимости:	Общество с ограниченной ответственностью племзавод "Ленина", ИНН: 0260008756
		основание государственной регистрации:	'Договор аренды земельного доли (пая) сельскохозяйственного назначения' №б/н от 19.12.2014

Государственный регистратор		ФГИС ЕГРН
полное наименование должности	подпись	инициалы, фамилия

М.П.

Земельный участок			
(вид объекта недвижимости)			
Лист № ____ Раздела <u>2</u>	Всего листов раздела <u>2</u> : ____	Всего разделов: ____	Всего листов выписки: ____
30.09.2021 № 99/2021/420825195			
Кадастровый номер:		02:22:000000:3586	

1.	Правообладатель (правообладатели):	1.436.	Ахьямова Рима Сабировна
2.	Вид, номер и дата государственной регистрации права:	2.436.	Долевая собственность, № 02:22:000000:3586-02/105/2018-23 от 20.02.2018, 1/500
Ограничение прав и обременение объекта недвижимости:			
3.	3.436.1.	вид:	Аренда (в том числе, субаренда)
		дата государственной регистрации:	16.01.2015
		номер государственной регистрации:	04-04/105-05/020/2014-614/2
		срок, на который установлено ограничение прав и обременение объекта недвижимости:	на 49 лет
		лицо, в пользу которого установлено ограничение прав и обременение объекта недвижимости:	Общество с ограниченной ответственностью племзавод "Ленина", ИНН: 0260008756
		основание государственной регистрации:	'Договор аренды земельного доли (пая) сельскохозяйственного назначения' №б/н от 19.12.2014

Государственный регистратор		ФГИС ЕГРН
полное наименование должности	подпись	инициалы, фамилия

М.П.

Земельный участок			
(вид объекта недвижимости)			
Лист № ____ Раздела <u>2</u>	Всего листов раздела <u>2</u> : ____	Всего разделов: ____	Всего листов выписки: ____
30.09.2021 № 99/2021/420825195			
Кадастровый номер:		02:22:000000:3586	

1.	Правообладатель (правообладатели):	1.437.	Кашапова Розалия Флюоровна
2.	Вид, номер и дата государственной регистрации права:	2.437.	Долевая собственность, № 02:22:000000:3586-02/105/2018-24 от 20.04.2018, 1/500
Ограничение прав и обременение объекта недвижимости:			
3.	3.437.1.	вид:	Аренда (в том числе, субаренда)
		дата государственной регистрации:	16.01.2015
		номер государственной регистрации:	04-04/105-05/020/2014-614/2
		срок, на который установлено ограничение прав и обременение объекта недвижимости:	на 49 лет
		лицо, в пользу которого установлено ограничение прав и обременение объекта недвижимости:	Общество с ограниченной ответственностью племзавод "Ленина", ИНН: 0260008756
		основание государственной регистрации:	'Договор аренды земельного доли (пая) сельскохозяйственного назначения' №б/н от 19.12.2014

Государственный регистратор		ФГИС ЕГРН
полное наименование должности	подпись	инициалы, фамилия

М.П.

Земельный участок			
(вид объекта недвижимости)			
Лист № <u> </u> Раздела <u> 2 </u>	Всего листов раздела <u> 2 </u> : <u> </u>	Всего разделов: <u> </u>	Всего листов выписки: <u> </u>
30.09.2021 № 99/2021/420825195			
Кадастровый номер:		02:22:000000:3586	

1.	Правообладатель (правообладатели):	1.438.	Хузиахметов Роберт Фрикович
2.	Вид, номер и дата государственной регистрации права:	2.438.	Долевая собственность, № 02:22:000000:3586-02/105/2018-27 от 21.06.2018, 1/500
Ограничение прав и обременение объекта недвижимости:			
3.	3.438.1.	вид:	Аренда (в том числе, субаренда)
		дата государственной регистрации:	16.01.2015
		номер государственной регистрации:	04-04/105-05/020/2014-614/2
		срок, на который установлено ограничение прав и обременение объекта недвижимости:	на 49 лет
		лицо, в пользу которого установлено ограничение прав и обременение объекта недвижимости:	Общество с ограниченной ответственностью племзавод "Ленина", ИНН: 0260008756
		основание государственной регистрации:	'Договор аренды земельного доли (пая) сельскохозяйственного назначения' №б/н от 19.12.2014

Государственный регистратор		ФГИС ЕГРН
полное наименование должности	подпись	инициалы, фамилия

М.П.

Земельный участок			
(вид объекта недвижимости)			
Лист № <u> </u> Раздела <u> 2 </u>	Всего листов раздела <u> 2 </u> : <u> </u>	Всего разделов: <u> </u>	Всего листов выписки: <u> </u>
30.09.2021 № 99/2021/420825195			
Кадастровый номер:		02:22:000000:3586	

1.	Правообладатель (правообладатели):	1.439.	Шарипов Ингиль Зуфарович
2.	Вид, номер и дата государственной регистрации права:	2.439.	Долевая собственность, № 02:22:000000:3586-02/105/2018-28 от 12.07.2018, 1/500
Ограничение прав и обременение объекта недвижимости:			
3.	3.439.1.	вид:	Аренда (в том числе, субаренда)
		дата государственной регистрации:	16.01.2015
		номер государственной регистрации:	04-04/105-05/020/2014-614/2
		срок, на который установлено ограничение прав и обременение объекта недвижимости:	на 49 лет
		лицо, в пользу которого установлено ограничение прав и обременение объекта недвижимости:	Общество с ограниченной ответственностью племзавод "Ленина", ИНН: 0260008756
		основание государственной регистрации:	'Договор аренды земельного доли (пая) сельскохозяйственного назначения' №б/н от 19.12.2014

Государственный регистратор		ФГИС ЕГРН
полное наименование должности	подпись	инициалы, фамилия

М.П.

Земельный участок			
(вид объекта недвижимости)			
Лист № ____ Раздела <u>2</u>	Всего листов раздела <u>2</u> : ____	Всего разделов: ____	Всего листов выписки: ____
30.09.2021 № 99/2021/420825195			
Кадастровый номер:		02:22:000000:3586	
1.	Правообладатель (правообладатели):	1.440.	Нургалиев Зиннатулла Назифуллинович
2.	Вид, номер и дата государственной регистрации права:	2.440.	Долевая собственность, № 02:22:000000:3586-02/105/2018-31 от 18.07.2018, 1/500
Ограничение прав и обременение объекта недвижимости:			
3.	3.440.1.	вид:	Аренда (в том числе, субаренда)
		дата государственной регистрации:	16.01.2015
		номер государственной регистрации:	04-04/105-05/020/2014-614/2
		срок, на который установлено ограничение прав и обременение объекта недвижимости:	на 49 лет
		лицо, в пользу которого установлено ограничение прав и обременение объекта недвижимости:	Общество с ограниченной ответственностью племзавод "Ленина", ИНН: 0260008756
		основание государственной регистрации:	'Договор аренды земельного доли (пая) сельскохозяйственного назначения' №б/н от 19.12.2014
Государственный регистратор			ФГИС ЕГРН
полное наименование должности		подпись	инициалы, фамилия

М.П.

Земельный участок			
(вид объекта недвижимости)			
Лист № ____ Раздела <u>2</u>	Всего листов раздела <u>2</u> : ____	Всего разделов: ____	Всего листов выписки: ____
30.09.2021 № 99/2021/420825195			
Кадастровый номер:		02:22:000000:3586	
1.	Правообладатель (правообладатели):	1.441.	Муллаянов Ринат Аслямович
2.	Вид, номер и дата государственной регистрации права:	2.441.	Долевая собственность, № 02:22:000000:3586-02/105/2018-32 от 06.08.2018, 1/1000
Ограничение прав и обременение объекта недвижимости:			
3.	3.441.1.	вид:	Аренда (в том числе, субаренда)
		дата государственной регистрации:	16.01.2015
		номер государственной регистрации:	04-04/105-05/020/2014-614/2
		срок, на который установлено ограничение прав и обременение объекта недвижимости:	на 49 лет
		лицо, в пользу которого установлено ограничение прав и обременение объекта недвижимости:	Общество с ограниченной ответственностью племзавод "Ленина", ИНН: 0260008756
		основание государственной регистрации:	'Договор аренды земельного доли (пая) сельскохозяйственного назначения' №б/н от 19.12.2014
Государственный регистратор			ФГИС ЕГРН
полное наименование должности		подпись	инициалы, фамилия

М.П.

Земельный участок			
(вид объекта недвижимости)			
Лист № <u> </u> Раздела <u> 2 </u>	Всего листов раздела <u> 2 </u> : <u> </u>	Всего разделов: <u> </u>	Всего листов выписки: <u> </u>
30.09.2021 № 99/2021/420825195			
Кадастровый номер:		02:22:000000:3586	

1.	Правообладатель (правообладатели):	1.442.	Гимаев Ильмир Явдатович
2.	Вид, номер и дата государственной регистрации права:	2.442.	Долевая собственность, № 02:22:000000:3586-02/105/2018-34 от 29.08.2018, 1/500
Ограничение прав и обременение объекта недвижимости:			
3.	3.442.1.	вид:	Аренда (в том числе, субаренда)
		дата государственной регистрации:	16.01.2015
		номер государственной регистрации:	04-04/105-05/020/2014-614/2
		срок, на который установлено ограничение прав и обременение объекта недвижимости:	на 49 лет
		лицо, в пользу которого установлено ограничение прав и обременение объекта недвижимости:	Общество с ограниченной ответственностью племзавод "Ленина", ИНН: 0260008756
		основание государственной регистрации:	'Договор аренды земельного доли (пая) сельскохозяйственного назначения' №б/н от 19.12.2014

Государственный регистратор		ФГИС ЕГРН
полное наименование должности	подпись	инициалы, фамилия

М.П.

Земельный участок			
(вид объекта недвижимости)			
Лист № <u> </u> Раздела <u> 2 </u>	Всего листов раздела <u> 2 </u> : <u> </u>	Всего разделов: <u> </u>	Всего листов выписки: <u> </u>
30.09.2021 № 99/2021/420825195			
Кадастровый номер:		02:22:000000:3586	

1.	Правообладатель (правообладатели):	1.443.	Холуева Гульчира Аслямовна
2.	Вид, номер и дата государственной регистрации права:	2.443.	Долевая собственность, № 02:22:000000:3586-02/105/2018-36 от 12.09.2018, 1/1000
Ограничение прав и обременение объекта недвижимости:			
3.	3.443.1.	вид:	Аренда (в том числе, субаренда)
		дата государственной регистрации:	16.01.2015
		номер государственной регистрации:	04-04/105-05/020/2014-614/2
		срок, на который установлено ограничение прав и обременение объекта недвижимости:	на 49 лет
		лицо, в пользу которого установлено ограничение прав и обременение объекта недвижимости:	Общество с ограниченной ответственностью племзавод "Ленина", ИНН: 0260008756
		основание государственной регистрации:	'Договор аренды земельного доли (пая) сельскохозяйственного назначения' №б/н от 19.12.2014

Государственный регистратор		ФГИС ЕГРН
полное наименование должности	подпись	инициалы, фамилия

М.П.

Земельный участок			
(вид объекта недвижимости)			
Лист № ____ Раздела <u>2</u>	Всего листов раздела <u>2</u> : ____	Всего разделов: ____	Всего листов выписки: ____
30.09.2021 № 99/2021/420825195			
Кадастровый номер:		02:22:000000:3586	
1. Правообладатель (правообладатели):	1.444.	Давлетбаева Лида Рафитовна	
2. Вид, номер и дата государственной регистрации права:	2.444.	Долевая собственность, № 02:22:000000:3586-02/105/2018-37 от 27.09.2018, 1/250	
Ограничение прав и обременение объекта недвижимости:			
3. 3.444.1.	вид:	Аренда (в том числе, субаренда)	
	дата государственной регистрации:	16.01.2015	
	номер государственной регистрации:	04-04/105-05/020/2014-614/2	
	срок, на который установлено ограничение прав и обременение объекта недвижимости:	на 49 лет	
	лицо, в пользу которого установлено ограничение прав и обременение объекта недвижимости:	Общество с ограниченной ответственностью племзавод "Ленина", ИНН: 0260008756	
	основание государственной регистрации:	'Договор аренды земельного доли (пая) сельскохозяйственного назначения' №б/н от 19.12.2014	
Государственный регистратор		ФГИС ЕГРН	
полное наименование должности		подпись	
		инициалы, фамилия	

М.П.

Земельный участок			
(вид объекта недвижимости)			
Лист № ____ Раздела <u>2</u>	Всего листов раздела <u>2</u> : ____	Всего разделов: ____	Всего листов выписки: ____
30.09.2021 № 99/2021/420825195			
Кадастровый номер:		02:22:000000:3586	
1. Правообладатель (правообладатели):	1.445.	Хуснетдинова Зульфия Акрамовна	
2. Вид, номер и дата государственной регистрации права:	2.445.	Долевая собственность, № 02:22:000000:3586-02/105/2018-41 от 01.11.2018, 1/1000	
Ограничение прав и обременение объекта недвижимости:			
3. 3.445.1.	вид:	Аренда (в том числе, субаренда)	
	дата государственной регистрации:	16.01.2015	
	номер государственной регистрации:	04-04/105-05/020/2014-614/2	
	срок, на который установлено ограничение прав и обременение объекта недвижимости:	на 49 лет	
	лицо, в пользу которого установлено ограничение прав и обременение объекта недвижимости:	Общество с ограниченной ответственностью племзавод "Ленина", ИНН: 0260008756	
	основание государственной регистрации:	'Договор аренды земельного доли (пая) сельскохозяйственного назначения' №б/н от 19.12.2014	
Государственный регистратор		ФГИС ЕГРН	
полное наименование должности		подпись	
		инициалы, фамилия	

М.П.

Земельный участок			
(вид объекта недвижимости)			
Лист № <u> </u> Раздела <u> 2 </u>	Всего листов раздела <u> 2 </u> : <u> </u>	Всего разделов: <u> </u>	Всего листов выписки: <u> </u>
30.09.2021 № 99/2021/420825195			
Кадастровый номер:		02:22:000000:3586	

1.	Правообладатель (правообладатели):	1.446.	Бадрtdинова Ильфира Акрамовна
2.	Вид, номер и дата государственной регистрации права:	2.446.	Долевая собственность, № 02:22:000000:3586-02/105/2018-42 от 01.11.2018, 1/1000
Ограничение прав и обременение объекта недвижимости:			
3.	3.446.1.	вид:	Иные ограничения (обременения) прав
		дата государственной регистрации:	19.02.2021
		номер государственной регистрации:	02:22:000000:3586-02/370/2021-369
		срок, на который установлено ограничение прав и обременение объекта недвижимости:	
		лицо, в пользу которого установлено ограничение прав и обременение объекта недвижимости:	не определено
		основание государственной регистрации:	'Постановление о запрете на совершение действий по регистрации (pdf) №169122099/0220, по 34122/18/02020-ИП от 21.12.2020, Дюртюлинское межрайонное отделение судебных приставов
3.446.2.	3.446.2.	вид:	Аренда (в том числе, субаренда)
		дата государственной регистрации:	16.01.2015
		номер государственной регистрации:	04-04/105-05/020/2014-614/2
		срок, на который установлено ограничение прав и обременение объекта недвижимости:	на 49 лет
		лицо, в пользу которого установлено ограничение прав и обременение объекта недвижимости:	Общество с ограниченной ответственностью племзавод "Ленина", ИНН: 0260008756
		основание государственной регистрации:	'Договор аренды земельного доли (пая) сельскохозяйственного назначения' №б/н от 19.12.2014

Государственный регистратор		ФГИС ЕГРН
полное наименование должности	подпись	инициалы, фамилия

М.П.

Земельный участок			
(вид объекта недвижимости)			
Лист № <u> </u> Раздела <u> 2 </u>	Всего листов раздела <u> 2 </u> : <u> </u>	Всего разделов: <u> </u>	Всего листов выписки: <u> </u>
30.09.2021 № 99/2021/420825195			
Кадастровый номер:		02:22:000000:3586	

1.	Правообладатель (правообладатели):	1.447.	Махмутянова Немира Мидхатовна
2.	Вид, номер и дата государственной регистрации права:	2.447.	Долевая собственность, № 02:22:000000:3586-02/105/2018-43 от 21.11.2018, 1/500
Ограничение прав и обременение объекта недвижимости:			
3.	3.447.1.	вид:	Аренда (в том числе, субаренда)
		дата государственной регистрации:	16.01.2015
		номер государственной регистрации:	04-04/105-05/020/2014-614/2
		срок, на который установлено ограничение прав и обременение объекта недвижимости:	на 49 лет
		лицо, в пользу которого установлено ограничение прав и обременение объекта недвижимости:	Общество с ограниченной ответственностью племзавод "Ленина", ИНН: 0260008756
		основание государственной регистрации:	'Договор аренды земельного доли (пая) сельскохозяйственного назначения' №б/н от 19.12.2014

Государственный регистратор		ФГИС ЕГРН
полное наименование должности	подпись	инициалы, фамилия

М.П.

Земельный участок			
(вид объекта недвижимости)			
Лист № ____ Раздела <u>2</u>	Всего листов раздела <u>2</u> : ____	Всего разделов: ____	Всего листов выписки: ____
30.09.2021 № 99/2021/420825195			
Кадастровый номер:		02:22:000000:3586	
1.	Правообладатель (правообладатели):	1.448.	Мухаметова Минниamina Сиражтдиновна
2.	Вид, номер и дата государственной регистрации права:	2.448.	Долевая собственность, № 02:22:000000:3586-02/105/2018-46 от 13.12.2018, 1/500
Ограничение прав и обременение объекта недвижимости:			
3.	3.448.1.	вид:	Аренда (в том числе, субаренда)
		дата государственной регистрации:	16.01.2015
		номер государственной регистрации:	04-04/105-05/020/2014-614/2
		срок, на который установлено ограничение прав и обременение объекта недвижимости:	на 49 лет
		лицо, в пользу которого установлено ограничение прав и обременение объекта недвижимости:	Общество с ограниченной ответственностью племзавод "Ленина", ИНН: 0260008756
		основание государственной регистрации:	'Договор аренды земельного доли (пая) сельскохозяйственного назначения' №б/н от 19.12.2014
Государственный регистратор		ФГИС ЕГРН	
полное наименование должности		подпись	
		инициалы, фамилия	

М.П.

Земельный участок			
(вид объекта недвижимости)			
Лист № ____ Раздела <u>2</u>	Всего листов раздела <u>2</u> : ____	Всего разделов: ____	Всего листов выписки: ____
30.09.2021 № 99/2021/420825195			
Кадастровый номер:		02:22:000000:3586	
1.	Правообладатель (правообладатели):	1.449.	Хайруллин Радик Раифович
2.	Вид, номер и дата государственной регистрации права:	2.449.	Долевая собственность, № 02:22:000000:3586-02/105/2019-53 от 11.02.2019, 1/500
Ограничение прав и обременение объекта недвижимости:			
3.	3.449.1.	вид:	Аренда (в том числе, субаренда)
		дата государственной регистрации:	16.01.2015
		номер государственной регистрации:	04-04/105-05/020/2014-614/2
		срок, на который установлено ограничение прав и обременение объекта недвижимости:	на 49 лет
		лицо, в пользу которого установлено ограничение прав и обременение объекта недвижимости:	Общество с ограниченной ответственностью племзавод "Ленина", ИНН: 0260008756
		основание государственной регистрации:	'Договор аренды земельного доли (пая) сельскохозяйственного назначения' №б/н от 19.12.2014
Государственный регистратор		ФГИС ЕГРН	
полное наименование должности		подпись	
		инициалы, фамилия	

М.П.

Земельный участок			
(вид объекта недвижимости)			
Лист № <u> </u> Раздела <u> 2 </u>	Всего листов раздела <u> 2 </u> : <u> </u>	Всего разделов: <u> </u>	Всего листов выписки: <u> </u>
30.09.2021 № 99/2021/420825195			
Кадастровый номер:		02:22:000000:3586	

1.	Правообладатель (правообладатели):	1.450.	Мухаметьянова Назгуль Фаритовна
2.	Вид, номер и дата государственной регистрации права:	2.450.	Долевая собственность, № 02:22:000000:3586-02/105/2019-61 от 04.03.2019, 1/500
Ограничение прав и обременение объекта недвижимости:			
3.	3.450.1.	вид:	Аренда (в том числе, субаренда)
		дата государственной регистрации:	16.01.2015
		номер государственной регистрации:	04-04/105-05/020/2014-614/2
		срок, на который установлено ограничение прав и обременение объекта недвижимости:	на 49 лет
		лицо, в пользу которого установлено ограничение прав и обременение объекта недвижимости:	Общество с ограниченной ответственностью племзавод "Ленина", ИНН: 0260008756
		основание государственной регистрации:	'Договор аренды земельного доли (пая) сельскохозяйственного назначения' №б/н от 19.12.2014

Государственный регистратор		ФГИС ЕГРН
полное наименование должности	подпись	инициалы, фамилия

М.П.

Земельный участок			
(вид объекта недвижимости)			
Лист № <u> </u> Раздела <u> 2 </u>	Всего листов раздела <u> 2 </u> : <u> </u>	Всего разделов: <u> </u>	Всего листов выписки: <u> </u>
30.09.2021 № 99/2021/420825195			
Кадастровый номер:		02:22:000000:3586	

1.	Правообладатель (правообладатели):	1.451.	Хамидуллина Люса Мухаматзиевна
2.	Вид, номер и дата государственной регистрации права:	2.451.	Долевая собственность, № 02:22:000000:3586-02/105/2019-80 от 14.03.2019, 1/500
Ограничение прав и обременение объекта недвижимости:			
3.	3.451.1.	вид:	Аренда (в том числе, субаренда)
		дата государственной регистрации:	16.01.2015
		номер государственной регистрации:	04-04/105-05/020/2014-614/2
		срок, на который установлено ограничение прав и обременение объекта недвижимости:	на 49 лет
		лицо, в пользу которого установлено ограничение прав и обременение объекта недвижимости:	Общество с ограниченной ответственностью племзавод "Ленина", ИНН: 0260008756
		основание государственной регистрации:	'Договор аренды земельного доли (пая) сельскохозяйственного назначения' №б/н от 19.12.2014

Государственный регистратор		ФГИС ЕГРН
полное наименование должности	подпись	инициалы, фамилия

М.П.

Земельный участок			
(вид объекта недвижимости)			
Лист № ____ Раздела <u>2</u>	Всего листов раздела <u>2</u> : ____	Всего разделов: ____	Всего листов выписки: ____
30.09.2021 № 99/2021/420825195			
Кадастровый номер:		02:22:000000:3586	

1.	Правообладатель (правообладатели):	1.452.	Фархутдинова Таслима Сагитовна
2.	Вид, номер и дата государственной регистрации права:	2.452.	Долевая собственность, № 02:22:000000:3586-02/105/2019-165 от 23.05.2019, 1/500
Ограничение прав и обременение объекта недвижимости:			
3.	3.452.1.	вид:	Аренда (в том числе, субаренда)
		дата государственной регистрации:	16.01.2015
		номер государственной регистрации:	04-04/105-05/020/2014-614/2
		срок, на который установлено ограничение прав и обременение объекта недвижимости:	на 49 лет
		лицо, в пользу которого установлено ограничение прав и обременение объекта недвижимости:	Общество с ограниченной ответственностью племзавод "Ленина", ИНН: 0260008756
		основание государственной регистрации:	'Договор аренды земельного доли (пая) сельскохозяйственного назначения' №б/н от 19.12.2014

Государственный регистратор		ФГИС ЕГРН
полное наименование должности	подпись	инициалы, фамилия

М.П.

Земельный участок			
(вид объекта недвижимости)			
Лист № ____ Раздела <u>2</u>	Всего листов раздела <u>2</u> : ____	Всего разделов: ____	Всего листов выписки: ____
30.09.2021 № 99/2021/420825195			
Кадастровый номер:		02:22:000000:3586	

1.	Правообладатель (правообладатели):	1.453.	Ахмадиева Клара Шайхлисламовна
2.	Вид, номер и дата государственной регистрации права:	2.453.	Долевая собственность, № 02:22:000000:3586-02/105/2019-176 от 13.06.2019, 1/500
Ограничение прав и обременение объекта недвижимости:			
3.	3.453.1.	вид:	Аренда (в том числе, субаренда)
		дата государственной регистрации:	16.01.2015
		номер государственной регистрации:	04-04/105-05/020/2014-614/2
		срок, на который установлено ограничение прав и обременение объекта недвижимости:	на 49 лет
		лицо, в пользу которого установлено ограничение прав и обременение объекта недвижимости:	Общество с ограниченной ответственностью племзавод "Ленина", ИНН: 0260008756
		основание государственной регистрации:	'Договор аренды земельного доли (пая) сельскохозяйственного назначения' №б/н от 19.12.2014

Государственный регистратор		ФГИС ЕГРН
полное наименование должности	подпись	инициалы, фамилия

М.П.

Земельный участок			
(вид объекта недвижимости)			
Лист № <u> </u> Раздела <u>2</u>	Всего листов раздела <u>2</u> : <u> </u>	Всего разделов: <u> </u>	Всего листов выписки: <u> </u>
30.09.2021 № 99/2021/420825195			
Кадастровый номер:		02:22:000000:3586	

1.	Правообладатель (правообладатели):	1.454.	Насретдинов Альфред Равилович
2.	Вид, номер и дата государственной регистрации права:	2.454.	Долевая собственность, № 02:22:000000:3586-02/105/2019-188 от 26.07.2019, 1/1000
3.	Ограничение прав и обременение объекта недвижимости:		
	3.454.1.	вид:	Аренда (в том числе, субаренда)
		дата государственной регистрации:	16.01.2015
		номер государственной регистрации:	04-04/105-05/020/2014-614/2
		срок, на который установлено ограничение прав и обременение объекта недвижимости:	на 49 лет
		лицо, в пользу которого установлено ограничение прав и обременение объекта недвижимости:	Общество с ограниченной ответственностью племзавод "Ленина", ИНН: 0260008756
основание государственной регистрации:		'Договор аренды земельного доли (пая) сельскохозяйственного назначения' №б/н от 19.12.2014	

Государственный регистратор		ФГИС ЕГРН
полное наименование должности	подпись	инициалы, фамилия

М.П.

Земельный участок			
(вид объекта недвижимости)			
Лист № <u> </u> Раздела <u>2</u>	Всего листов раздела <u>2</u> : <u> </u>	Всего разделов: <u> </u>	Всего листов выписки: <u> </u>
30.09.2021 № 99/2021/420825195			
Кадастровый номер:		02:22:000000:3586	

1.	Правообладатель (правообладатели):	1.455.	Салимгареева Раузана Шариповна
2.	Вид, номер и дата государственной регистрации права:	2.455.	Долевая собственность, № 02:22:000000:3586-02/105/2019-220 от 23.08.2019, 1/500
3.	Ограничение прав и обременение объекта недвижимости:		
	3.455.1.	вид:	Аренда (в том числе, субаренда)
		дата государственной регистрации:	16.01.2015
		номер государственной регистрации:	04-04/105-05/020/2014-614/2
		срок, на который установлено ограничение прав и обременение объекта недвижимости:	на 49 лет
		лицо, в пользу которого установлено ограничение прав и обременение объекта недвижимости:	Общество с ограниченной ответственностью племзавод "Ленина", ИНН: 0260008756
основание государственной регистрации:		'Договор аренды земельного доли (пая) сельскохозяйственного назначения' №б/н от 19.12.2014	

Государственный регистратор		ФГИС ЕГРН
полное наименование должности	подпись	инициалы, фамилия

М.П.

Земельный участок			
(вид объекта недвижимости)			
Лист № ____ Раздела <u>2</u>	Всего листов раздела <u>2</u> : ____	Всего разделов: ____	Всего листов выписки: ____
30.09.2021 № 99/2021/420825195			
Кадастровый номер:		02:22:000000:3586	
1.	Правообладатель (правообладатели):	1.456.	Якупова Гульназира Хасановна
2.	Вид, номер и дата государственной регистрации права:	2.456.	Долевая собственность, № 02:22:000000:3586-02/105/2019-239 от 18.09.2019, 1/500
Ограничение прав и обременение объекта недвижимости:			
3.	3.456.1.	вид:	Аренда (в том числе, субаренда)
		дата государственной регистрации:	16.01.2015
		номер государственной регистрации:	04-04/105-05/020/2014-614/2
		срок, на который установлено ограничение прав и обременение объекта недвижимости:	на 49 лет
		лицо, в пользу которого установлено ограничение прав и обременение объекта недвижимости:	Общество с ограниченной ответственностью племзавод "Ленина", ИНН: 0260008756
		основание государственной регистрации:	'Договор аренды земельного доли (пая) сельскохозяйственного назначения' №б/н от 19.12.2014
Государственный регистратор			ФГИС ЕГРН
полное наименование должности		подпись	инициалы, фамилия

М.П.

Земельный участок			
(вид объекта недвижимости)			
Лист № ____ Раздела <u>2</u>	Всего листов раздела <u>2</u> : ____	Всего разделов: ____	Всего листов выписки: ____
30.09.2021 № 99/2021/420825195			
Кадастровый номер:		02:22:000000:3586	
1.	Правообладатель (правообладатели):	1.457.	Билалов Ришат Альтафович
2.	Вид, номер и дата государственной регистрации права:	2.457.	Долевая собственность, № 02:22:000000:3586-02/105/2019-241 от 19.09.2019, 1/500
Ограничение прав и обременение объекта недвижимости:			
3.	3.457.1.	вид:	Аренда (в том числе, субаренда)
		дата государственной регистрации:	16.01.2015
		номер государственной регистрации:	04-04/105-05/020/2014-614/2
		срок, на который установлено ограничение прав и обременение объекта недвижимости:	на 49 лет
		лицо, в пользу которого установлено ограничение прав и обременение объекта недвижимости:	Общество с ограниченной ответственностью племзавод "Ленина", ИНН: 0260008756
		основание государственной регистрации:	'Договор аренды земельного доли (пая) сельскохозяйственного назначения' №б/н от 19.12.2014
Государственный регистратор			ФГИС ЕГРН
полное наименование должности		подпись	инициалы, фамилия

М.П.

Земельный участок			
(вид объекта недвижимости)			
Лист № <u> </u> Раздела <u>2</u>	Всего листов раздела <u>2</u> : <u> </u>	Всего разделов: <u> </u>	Всего листов выписки: <u> </u>
30.09.2021 № 99/2021/420825195			
Кадастровый номер:		02:22:000000:3586	

1.	Правообладатель (правообладатели):	1.458.	Насретдинов Айрат Равилович
2.	Вид, номер и дата государственной регистрации права:	2.458.	Долевая собственность, № 02:22:000000:3586-02/105/2019-243 от 23.09.2019, 1/1000
3.	Ограничение прав и обременение объекта недвижимости:		
	3.458.1.	вид:	Аренда (в том числе, субаренда)
		дата государственной регистрации:	16.01.2015
		номер государственной регистрации:	04-04/105-05/020/2014-614/2
		срок, на который установлено ограничение прав и обременение объекта недвижимости:	на 49 лет
		лицо, в пользу которого установлено ограничение прав и обременение объекта недвижимости:	Общество с ограниченной ответственностью племзавод "Ленина", ИНН: 0260008756
основание государственной регистрации:		'Договор аренды земельного доли (пая) сельскохозяйственного назначения' №б/н от 19.12.2014	

Государственный регистратор		ФГИС ЕГРН
полное наименование должности	подпись	инициалы, фамилия

М.П.

Земельный участок			
(вид объекта недвижимости)			
Лист № <u> </u> Раздела <u>2</u>	Всего листов раздела <u>2</u> : <u> </u>	Всего разделов: <u> </u>	Всего листов выписки: <u> </u>
30.09.2021 № 99/2021/420825195			
Кадастровый номер:		02:22:000000:3586	

1.	Правообладатель (правообладатели):	1.459.	Лукманов Мустахим Салихьянович
2.	Вид, номер и дата государственной регистрации права:	2.459.	Долевая собственность, № 02:22:000000:3586-02/105/2019-247 от 07.10.2019, 1/500
3.	Ограничение прав и обременение объекта недвижимости:		
	3.459.1.	вид:	Аренда (в том числе, субаренда)
		дата государственной регистрации:	16.01.2015
		номер государственной регистрации:	04-04/105-05/020/2014-614/2
		срок, на который установлено ограничение прав и обременение объекта недвижимости:	на 49 лет
		лицо, в пользу которого установлено ограничение прав и обременение объекта недвижимости:	Общество с ограниченной ответственностью племзавод "Ленина", ИНН: 0260008756
основание государственной регистрации:		'Договор аренды земельного доли (пая) сельскохозяйственного назначения' №б/н от 19.12.2014	

Государственный регистратор		ФГИС ЕГРН
полное наименование должности	подпись	инициалы, фамилия

М.П.

Земельный участок			
(вид объекта недвижимости)			
Лист № <u> </u> Раздела <u> 2 </u>	Всего листов раздела <u> 2 </u> : <u> </u>	Всего разделов: <u> </u>	Всего листов выписки: <u> </u>
30.09.2021 № 99/2021/420825195			
Кадастровый номер:		02:22:000000:3586	

1.	Правообладатель (правообладатели):	1.460.	Сельское поселение Суккуловский сельсовет муниципального района Дюртюлинский район Республики Башкортостан
2.	Вид, номер и дата государственной регистрации права:	2.460.	Долевая собственность, № 02:22:000000:3586-02/105/2019-249 от 09.10.2019, 1/500
Ограничение прав и обременение объекта недвижимости:			
3.	3.460.1.	вид:	Аренда (в том числе, субаренда)
		дата государственной регистрации:	16.01.2015
		номер государственной регистрации:	04-04/105-05/020/2014-614/2
		срок, на который установлено ограничение прав и обременение объекта недвижимости:	на 49 лет
		лицо, в пользу которого установлено ограничение прав и обременение объекта недвижимости:	Общество с ограниченной ответственностью племзавод "Ленина", ИНН: 0260008756
		основание государственной регистрации:	'Договор аренды земельного доли (пая) сельскохозяйственного назначения' №б/н от 19.12.2014

Государственный регистратор		ФГИС ЕГРН
полное наименование должности	подпись	инициалы, фамилия

М.П.

Земельный участок			
(вид объекта недвижимости)			
Лист № <u> </u> Раздела <u> 2 </u>	Всего листов раздела <u> 2 </u> : <u> </u>	Всего разделов: <u> </u>	Всего листов выписки: <u> </u>
30.09.2021 № 99/2021/420825195			
Кадастровый номер:		02:22:000000:3586	

1.	Правообладатель (правообладатели):	1.461.	Фазылов Камиль Мэлсович
2.	Вид, номер и дата государственной регистрации права:	2.461.	Долевая собственность, № 02:22:000000:3586-02/105/2019-282 от 25.11.2019, 1/500
Ограничение прав и обременение объекта недвижимости:			
3.	3.461.1.	вид:	Аренда (в том числе, субаренда)
		дата государственной регистрации:	16.01.2015
		номер государственной регистрации:	04-04/105-05/020/2014-614/2
		срок, на который установлено ограничение прав и обременение объекта недвижимости:	на 49 лет
		лицо, в пользу которого установлено ограничение прав и обременение объекта недвижимости:	Общество с ограниченной ответственностью племзавод "Ленина", ИНН: 0260008756
		основание государственной регистрации:	'Договор аренды земельного доли (пая) сельскохозяйственного назначения' №б/н от 19.12.2014

Государственный регистратор		ФГИС ЕГРН
полное наименование должности	подпись	инициалы, фамилия

М.П.

Земельный участок			
(вид объекта недвижимости)			
Лист № <u> </u> Раздела <u> 2 </u>	Всего листов раздела <u> 2 </u> : <u> </u>	Всего разделов: <u> </u>	Всего листов выписки: <u> </u>
30.09.2021 № 99/2021/420825195			
Кадастровый номер:		02:22:000000:3586	

1.	Правообладатель (правообладатели):	1.462.	Курбанов Азат Авгатович
2.	Вид, номер и дата государственной регистрации права:	2.462.	Долевая собственность, № 02:22:000000:3586-02/105/2019-287 от 27.12.2019, 1/500
Ограничение прав и обременение объекта недвижимости:			
3.	3.462.1.	вид:	Аренда (в том числе, субаренда)
		дата государственной регистрации:	16.01.2015
		номер государственной регистрации:	04-04/105-05/020/2014-614/2
		срок, на который установлено ограничение прав и обременение объекта недвижимости:	на 49 лет
		лицо, в пользу которого установлено ограничение прав и обременение объекта недвижимости:	Общество с ограниченной ответственностью племзавод "Ленина", ИНН: 0260008756
		основание государственной регистрации:	'Договор аренды земельного доли (пая) сельскохозяйственного назначения' №б/н от 19.12.2014

Государственный регистратор		ФГИС ЕГРН
полное наименование должности	подпись	инициалы, фамилия

М.П.

Земельный участок			
(вид объекта недвижимости)			
Лист № <u> </u> Раздела <u> 2 </u>	Всего листов раздела <u> 2 </u> : <u> </u>	Всего разделов: <u> </u>	Всего листов выписки: <u> </u>
30.09.2021 № 99/2021/420825195			
Кадастровый номер:		02:22:000000:3586	

1.	Правообладатель (правообладатели):	1.463.	Бекесова Фагада Тимерьяновна
2.	Вид, номер и дата государственной регистрации права:	2.463.	Долевая собственность, № 02:22:000000:3586-02/105/2019-289 от 31.12.2019, 1/500
Ограничение прав и обременение объекта недвижимости:			
3.	3.463.1.	вид:	Аренда (в том числе, субаренда)
		дата государственной регистрации:	16.01.2015
		номер государственной регистрации:	04-04/105-05/020/2014-614/2
		срок, на который установлено ограничение прав и обременение объекта недвижимости:	на 49 лет
		лицо, в пользу которого установлено ограничение прав и обременение объекта недвижимости:	Общество с ограниченной ответственностью племзавод "Ленина", ИНН: 0260008756
		основание государственной регистрации:	'Договор аренды земельного доли (пая) сельскохозяйственного назначения' №б/н от 19.12.2014

Государственный регистратор		ФГИС ЕГРН
полное наименование должности	подпись	инициалы, фамилия

М.П.

Земельный участок			
(вид объекта недвижимости)			
Лист № ____ Раздела <u>2</u>	Всего листов раздела <u>2</u> : ____	Всего разделов: ____	Всего листов выписки: ____
30.09.2021 № 99/2021/420825195			
Кадастровый номер:		02:22:000000:3586	
1.	Правообладатель (правообладатели):	1.464.	Фаррахов Роберт Рамилевич
2.	Вид, номер и дата государственной регистрации права:	2.464.	Долевая собственность, № 02:22:000000:3586-02/105/2020-291 от 22.01.2020, 1/500
Ограничение прав и обременение объекта недвижимости:			
3.	3.464.1.	вид:	Аренда (в том числе, субаренда)
		дата государственной регистрации:	16.01.2015
		номер государственной регистрации:	04-04/105-05/020/2014-614/2
		срок, на который установлено ограничение прав и обременение объекта недвижимости:	на 49 лет
		лицо, в пользу которого установлено ограничение прав и обременение объекта недвижимости:	Общество с ограниченной ответственностью племзавод "Ленина", ИНН: 0260008756
		основание государственной регистрации:	'Договор аренды земельного доли (пая) сельскохозяйственного назначения' №б/н от 19.12.2014
Государственный регистратор			ФГИС ЕГРН
полное наименование должности		подпись	инициалы, фамилия

М.П.

Земельный участок			
(вид объекта недвижимости)			
Лист № ____ Раздела <u>2</u>	Всего листов раздела <u>2</u> : ____	Всего разделов: ____	Всего листов выписки: ____
30.09.2021 № 99/2021/420825195			
Кадастровый номер:		02:22:000000:3586	
1.	Правообладатель (правообладатели):	1.465.	Ибрагимова Файруза Ангамовна
2.	Вид, номер и дата государственной регистрации права:	2.465.	Долевая собственность, № 02:22:000000:3586-02/105/2020-296 от 05.03.2020, 1/500
Ограничение прав и обременение объекта недвижимости:			
3.	3.465.1.	вид:	Аренда (в том числе, субаренда)
		дата государственной регистрации:	16.01.2015
		номер государственной регистрации:	04-04/105-05/020/2014-614/2
		срок, на который установлено ограничение прав и обременение объекта недвижимости:	на 49 лет
		лицо, в пользу которого установлено ограничение прав и обременение объекта недвижимости:	Общество с ограниченной ответственностью племзавод "Ленина", ИНН: 0260008756
		основание государственной регистрации:	'Договор аренды земельного доли (пая) сельскохозяйственного назначения' №б/н от 19.12.2014
Государственный регистратор			ФГИС ЕГРН
полное наименование должности		подпись	инициалы, фамилия

М.П.

Земельный участок			
(вид объекта недвижимости)			
Лист № ____ Раздела <u>2</u>	Всего листов раздела <u>2</u> : ____	Всего разделов: ____	Всего листов выписки: ____
30.09.2021 № 99/2021/420825195			
Кадастровый номер:		02:22:000000:3586	

1.	Правообладатель (правообладатели):	1.466.	Ихсанов Рауфат Равилович
2.	Вид, номер и дата государственной регистрации права:	2.466.	Долевая собственность, № 02:22:000000:3586-02/105/2020-298 от 16.04.2020, 1/500
Ограничение прав и обременение объекта недвижимости:			
3.	3.466.1.	вид:	Аренда (в том числе, субаренда)
		дата государственной регистрации:	16.01.2015
		номер государственной регистрации:	04-04/105-05/020/2014-614/2
		срок, на который установлено ограничение прав и обременение объекта недвижимости:	на 49 лет
		лицо, в пользу которого установлено ограничение прав и обременение объекта недвижимости:	Общество с ограниченной ответственностью племзавод "Ленина", ИНН: 0260008756
		основание государственной регистрации:	'Договор аренды земельного доли (пая) сельскохозяйственного назначения' №б/н от 19.12.2014

Государственный регистратор		ФГИС ЕГРН
полное наименование должности	подпись	инициалы, фамилия

М.П.

Земельный участок			
(вид объекта недвижимости)			
Лист № ____ Раздела <u>2</u>	Всего листов раздела <u>2</u> : ____	Всего разделов: ____	Всего листов выписки: ____
30.09.2021 № 99/2021/420825195			
Кадастровый номер:		02:22:000000:3586	

1.	Правообладатель (правообладатели):	1.467.	Закарин Динислам Илюсович
2.	Вид, номер и дата государственной регистрации права:	2.467.	Долевая собственность, № 02:22:000000:3586-02/105/2020-310 от 01.06.2020, 1/2000
Ограничение прав и обременение объекта недвижимости:			
3.	3.467.1.	вид:	Аренда (в том числе, субаренда)
		дата государственной регистрации:	16.01.2015
		номер государственной регистрации:	04-04/105-05/020/2014-614/2
		срок, на который установлено ограничение прав и обременение объекта недвижимости:	на 49 лет
		лицо, в пользу которого установлено ограничение прав и обременение объекта недвижимости:	Общество с ограниченной ответственностью племзавод "Ленина", ИНН: 0260008756
		основание государственной регистрации:	'Договор аренды земельного доли (пая) сельскохозяйственного назначения' №б/н от 19.12.2014

Государственный регистратор		ФГИС ЕГРН
полное наименование должности	подпись	инициалы, фамилия

М.П.

Земельный участок			
(вид объекта недвижимости)			
Лист № ____ Раздела <u>2</u>	Всего листов раздела <u>2</u> : ____	Всего разделов: ____	Всего листов выписки: ____
30.09.2021 № 99/2021/420825195			
Кадастровый номер:		02:22:000000:3586	

1.	Правообладатель (правообладатели):	1.468.	Закарина Ленера Ринатовна
2.	Вид, номер и дата государственной регистрации права:	2.468.	Долевая собственность, № 02:22:000000:3586-02/105/2020-311 от 01.06.2020, 3/2000
Ограничение прав и обременение объекта недвижимости:			
3.	3.468.1.	вид:	Аренда (в том числе, субаренда)
		дата государственной регистрации:	16.01.2015
		номер государственной регистрации:	04-04/105-05/020/2014-614/2
		срок, на который установлено ограничение прав и обременение объекта недвижимости:	на 49 лет
		лицо, в пользу которого установлено ограничение прав и обременение объекта недвижимости:	Общество с ограниченной ответственностью племзавод "Ленина", ИНН: 0260008756
		основание государственной регистрации:	'Договор аренды земельного доли (пая) сельскохозяйственного назначения' №б/н от 19.12.2014

Государственный регистратор		ФГИС ЕГРН
полное наименование должности	подпись	инициалы, фамилия

М.П.

Земельный участок			
(вид объекта недвижимости)			
Лист № ____ Раздела <u>2</u>	Всего листов раздела <u>2</u> : ____	Всего разделов: ____	Всего листов выписки: ____
30.09.2021 № 99/2021/420825195			
Кадастровый номер:		02:22:000000:3586	

1.	Правообладатель (правообладатели):	1.469.	Карамов Финарит Рафелович
2.	Вид, номер и дата государственной регистрации права:	2.469.	Долевая собственность, № 02:22:000000:3586-02/363/2020-327 от 03.08.2020, 2/500
Ограничение прав и обременение объекта недвижимости:			
3.	3.469.1.	вид:	Аренда (в том числе, субаренда)
		дата государственной регистрации:	16.01.2015
		номер государственной регистрации:	04-04/105-05/020/2014-614/2
		срок, на который установлено ограничение прав и обременение объекта недвижимости:	на 49 лет
		лицо, в пользу которого установлено ограничение прав и обременение объекта недвижимости:	Общество с ограниченной ответственностью племзавод "Ленина", ИНН: 0260008756
		основание государственной регистрации:	'Договор аренды земельного доли (пая) сельскохозяйственного назначения' №б/н от 19.12.2014

Государственный регистратор		ФГИС ЕГРН
полное наименование должности	подпись	инициалы, фамилия

М.П.

Земельный участок			
(вид объекта недвижимости)			
Лист № ____ Раздела <u>2</u>	Всего листов раздела <u>2</u> : ____	Всего разделов: ____	Всего листов выписки: ____
30.09.2021 № 99/2021/420825195			
Кадастровый номер:		02:22:000000:3586	
1. Правообладатель (правообладатели):	1.470.	Шакирьянов Айдар Лиземович	
2. Вид, номер и дата государственной регистрации права:	2.470.	Долевая собственность, № 02:22:000000:3586-02/363/2020-336 от 09.09.2020, 1/250	
3. Ограничение прав и обременение объекта недвижимости:	не зарегистрировано		
Государственный регистратор		ФГИС ЕГРН	
полное наименование должности		подпись	
		инициалы, фамилия	

М.П.

Земельный участок			
(вид объекта недвижимости)			
Лист № ____ Раздела <u>2</u>	Всего листов раздела <u>2</u> : ____	Всего разделов: ____	Всего листов выписки: ____
30.09.2021 № 99/2021/420825195			
Кадастровый номер:		02:22:000000:3586	
1. Правообладатель (правообладатели):	1.471.	Исмагилова Раушания Раисовна	
2. Вид, номер и дата государственной регистрации права:	2.471.	Долевая собственность, № 02:22:000000:3586-02/363/2020-343 от 14.10.2020, 1/500	
3. Ограничение прав и обременение объекта недвижимости:			
3.471.1.	вид:	Аренда (в том числе, субаренда)	
	дата государственной регистрации:	16.01.2015	
	номер государственной регистрации:	04-04/105-05/020/2014-614/2	
	срок, на который установлено ограничение прав и обременение объекта недвижимости:	на 49 лет	
	лицо, в пользу которого установлено ограничение прав и обременение объекта недвижимости:	Общество с ограниченной ответственностью племзавод "Ленина", ИНН: 0260008756	
	основание государственной регистрации:	'Договор аренды земельного доли (пая) сельскохозяйственного назначения' №б/н от 19.12.2014	
Государственный регистратор		ФГИС ЕГРН	
полное наименование должности		подпись	
		инициалы, фамилия	

М.П.

Земельный участок			
(вид объекта недвижимости)			
Лист № <u> </u> Раздела <u> 2 </u>	Всего листов раздела <u> 2 </u> : <u> </u>	Всего разделов: <u> </u>	Всего листов выписки: <u> </u>
30.09.2021 № 99/2021/420825195			
Кадастровый номер:		02:22:000000:3586	

1.	Правообладатель (правообладатели):	1.472.	Фатхутдинова Ляля Асбаховна
2.	Вид, номер и дата государственной регистрации права:	2.472.	Долевая собственность, № 02:22:000000:3586-02/363/2020-355 от 09.11.2020, 1/500
Ограничение прав и обременение объекта недвижимости:			
3.	3.472.1.	вид:	Аренда (в том числе, субаренда)
		дата государственной регистрации:	16.01.2015
		номер государственной регистрации:	04-04/105-05/020/2014-614/2
		срок, на который установлено ограничение прав и обременение объекта недвижимости:	на 49 лет
		лицо, в пользу которого установлено ограничение прав и обременение объекта недвижимости:	Общество с ограниченной ответственностью племзавод "Ленина", ИНН: 0260008756
		основание государственной регистрации:	'Договор аренды земельного доли (пая) сельскохозяйственного назначения' №б/н от 19.12.2014

Государственный регистратор		ФГИС ЕГРН
полное наименование должности	подпись	инициалы, фамилия

М.П.

Земельный участок			
(вид объекта недвижимости)			
Лист № <u> </u> Раздела <u> 2 </u>	Всего листов раздела <u> 2 </u> : <u> </u>	Всего разделов: <u> </u>	Всего листов выписки: <u> </u>
30.09.2021 № 99/2021/420825195			
Кадастровый номер:		02:22:000000:3586	

1.	Правообладатель (правообладатели):	1.473.	Валиева Фарид Фаритовна
2.	Вид, номер и дата государственной регистрации права:	2.473.	Долевая собственность, № 02:22:000000:3586-02/363/2020-359 от 07.12.2020, 1/500
Ограничение прав и обременение объекта недвижимости:			
3.	3.473.1.	вид:	Аренда (в том числе, субаренда)
		дата государственной регистрации:	16.01.2015
		номер государственной регистрации:	04-04/105-05/020/2014-614/2
		срок, на который установлено ограничение прав и обременение объекта недвижимости:	на 49 лет
		лицо, в пользу которого установлено ограничение прав и обременение объекта недвижимости:	Общество с ограниченной ответственностью племзавод "Ленина", ИНН: 0260008756
		основание государственной регистрации:	'Договор аренды земельного доли (пая) сельскохозяйственного назначения' №б/н от 19.12.2014

Государственный регистратор		ФГИС ЕГРН
полное наименование должности	подпись	инициалы, фамилия

М.П.

Земельный участок			
(вид объекта недвижимости)			
Лист № <u> </u> Раздела <u> 2 </u>	Всего листов раздела <u> 2 </u> : <u> </u>	Всего разделов: <u> </u>	Всего листов выписки: <u> </u>
30.09.2021 № 99/2021/420825195			
Кадастровый номер:		02:22:000000:3586	

1.	Правообладатель (правообладатели):	1.474.	Гареева Альфира Кавиевна
2.	Вид, номер и дата государственной регистрации права:	2.474.	Долевая собственность, № 02:22:000000:3586-02/363/2021-366 от 06.02.2021, 1/500
Ограничение прав и обременение объекта недвижимости:			
3.	3.474.1.	вид:	Аренда (в том числе, субаренда)
		дата государственной регистрации:	16.01.2015
		номер государственной регистрации:	04-04/105-05/020/2014-614/2
		срок, на который установлено ограничение прав и обременение объекта недвижимости:	на 49 лет
		лицо, в пользу которого установлено ограничение прав и обременение объекта недвижимости:	Общество с ограниченной ответственностью племзавод "Ленина", ИНН: 0260008756
		основание государственной регистрации:	'Договор аренды земельного доли (пая) сельскохозяйственного назначения' №б/н от 19.12.2014

Государственный регистратор		ФГИС ЕГРН
полное наименование должности	подпись	инициалы, фамилия

М.П.

Земельный участок			
(вид объекта недвижимости)			
Лист № <u> </u> Раздела <u> 2 </u>	Всего листов раздела <u> 2 </u> : <u> </u>	Всего разделов: <u> </u>	Всего листов выписки: <u> </u>
30.09.2021 № 99/2021/420825195			
Кадастровый номер:		02:22:000000:3586	

1.	Правообладатель (правообладатели):	1.475.	Нуркаев Фидус Фидаевич
2.	Вид, номер и дата государственной регистрации права:	2.475.	Долевая собственность, № 02:22:000000:3586-02/363/2021-372 от 26.02.2021, 1/500
Ограничение прав и обременение объекта недвижимости:			
3.	3.475.1.	вид:	Аренда (в том числе, субаренда)
		дата государственной регистрации:	16.01.2015
		номер государственной регистрации:	04-04/105-05/020/2014-614/2
		срок, на который установлено ограничение прав и обременение объекта недвижимости:	на 49 лет
		лицо, в пользу которого установлено ограничение прав и обременение объекта недвижимости:	Общество с ограниченной ответственностью племзавод "Ленина", ИНН: 0260008756
		основание государственной регистрации:	'Договор аренды земельного доли (пая) сельскохозяйственного назначения' №б/н от 19.12.2014

Государственный регистратор		ФГИС ЕГРН
полное наименование должности	подпись	инициалы, фамилия

М.П.

Земельный участок			
(вид объекта недвижимости)			
Лист № <u> </u> Раздела <u>2</u>	Всего листов раздела <u>2</u> : <u> </u>	Всего разделов: <u> </u>	Всего листов выписки: <u> </u>
30.09.2021 № 99/2021/420825195			
Кадастровый номер:		02:22:000000:3586	

1.	Правообладатель (правообладатели):	1.476.	Васбетдинова Лилия Асляховна
2.	Вид, номер и дата государственной регистрации права:	2.476.	Долевая собственность, № 02:22:000000:3586-02/363/2021-373 от 02.03.2021, 1/1000
Ограничение прав и обременение объекта недвижимости:			
3.	3.476.1.	вид:	Аренда (в том числе, субаренда)
		дата государственной регистрации:	16.01.2015
		номер государственной регистрации:	04-04/105-05/020/2014-614/2
		срок, на который установлено ограничение прав и обременение объекта недвижимости:	на 49 лет
		лицо, в пользу которого установлено ограничение прав и обременение объекта недвижимости:	Общество с ограниченной ответственностью племзавод "Ленина", ИНН: 0260008756
		основание государственной регистрации:	'Договор аренды земельного доли (пая) сельскохозяйственного назначения' №б/н от 19.12.2014

Государственный регистратор		ФГИС ЕГРН
полное наименование должности	подпись	инициалы, фамилия

М.П.

Земельный участок			
(вид объекта недвижимости)			
Лист № <u> </u> Раздела <u>2</u>	Всего листов раздела <u>2</u> : <u> </u>	Всего разделов: <u> </u>	Всего листов выписки: <u> </u>
30.09.2021 № 99/2021/420825195			
Кадастровый номер:		02:22:000000:3586	

1.	Правообладатель (правообладатели):	1.477.	Давлетбаева Рафиля Абелманиховна
2.	Вид, номер и дата государственной регистрации права:	2.477.	Долевая собственность, № 02:22:000000:3586-02/363/2021-375 от 12.03.2021, 1/500
Ограничение прав и обременение объекта недвижимости:			
3.	3.477.1.	вид:	Аренда (в том числе, субаренда)
		дата государственной регистрации:	16.01.2015
		номер государственной регистрации:	04-04/105-05/020/2014-614/2
		срок, на который установлено ограничение прав и обременение объекта недвижимости:	на 49 лет
		лицо, в пользу которого установлено ограничение прав и обременение объекта недвижимости:	Общество с ограниченной ответственностью племзавод "Ленина", ИНН: 0260008756
		основание государственной регистрации:	'Договор аренды земельного доли (пая) сельскохозяйственного назначения' №б/н от 19.12.2014

Государственный регистратор		ФГИС ЕГРН
полное наименование должности	подпись	инициалы, фамилия

М.П.

Земельный участок			
(вид объекта недвижимости)			
Лист № <u> </u> Раздела <u>2</u>	Всего листов раздела <u>2</u> : <u> </u>	Всего разделов: <u> </u>	Всего листов выписки: <u> </u>
30.09.2021 № 99/2021/420825195			
Кадастровый номер:		02:22:000000:3586	

1.	Правообладатель (правообладатели):	1.478.	Давлетова Эльмира Асляховна
2.	Вид, номер и дата государственной регистрации права:	2.478.	Долевая собственность, № 02:22:000000:3586-02/363/2021-377 от 12.03.2021, 1/1000
Ограничение прав и обременение объекта недвижимости:			
3.	3.478.1.	вид:	Аренда (в том числе, субаренда)
		дата государственной регистрации:	16.01.2015
		номер государственной регистрации:	04-04/105-05/020/2014-614/2
		срок, на который установлено ограничение прав и обременение объекта недвижимости:	на 49 лет
		лицо, в пользу которого установлено ограничение прав и обременение объекта недвижимости:	Общество с ограниченной ответственностью племзавод "Ленина", ИНН: 0260008756
		основание государственной регистрации:	'Договор аренды земельного доли (пая) сельскохозяйственного назначения' №б/н от 19.12.2014

Государственный регистратор		ФГИС ЕГРН
полное наименование должности	подпись	инициалы, фамилия

М.П.

Земельный участок			
(вид объекта недвижимости)			
Лист № <u> </u> Раздела <u>2</u>	Всего листов раздела <u>2</u> : <u> </u>	Всего разделов: <u> </u>	Всего листов выписки: <u> </u>
30.09.2021 № 99/2021/420825195			
Кадастровый номер:		02:22:000000:3586	

1.	Правообладатель (правообладатели):	1.479.	Саитгалиева Фагия Ахметшариповна
2.	Вид, номер и дата государственной регистрации права:	2.479.	Долевая собственность, № 02:22:000000:3586-02/363/2021-385 от 25.03.2021, 1/500
Ограничение прав и обременение объекта недвижимости:			
3.	3.479.1.	вид:	Аренда (в том числе, субаренда)
		дата государственной регистрации:	16.01.2015
		номер государственной регистрации:	04-04/105-05/020/2014-614/2
		срок, на который установлено ограничение прав и обременение объекта недвижимости:	на 49 лет
		лицо, в пользу которого установлено ограничение прав и обременение объекта недвижимости:	Общество с ограниченной ответственностью племзавод "Ленина", ИНН: 0260008756
		основание государственной регистрации:	'Договор аренды земельного доли (пая) сельскохозяйственного назначения' №б/н от 19.12.2014

Государственный регистратор		ФГИС ЕГРН
полное наименование должности	подпись	инициалы, фамилия

М.П.

Земельный участок			
(вид объекта недвижимости)			
Лист № ____ Раздела <u>2</u>	Всего листов раздела <u>2</u> : ____	Всего разделов: ____	Всего листов выписки: ____
30.09.2021 № 99/2021/420825195			
Кадастровый номер:		02:22:000000:3586	

1.	Правообладатель (правообладатели):	1.480.	Каримова Хамдия Анасовна
2.	Вид, номер и дата государственной регистрации права:	2.480.	Долевая собственность, № 02:22:000000:3586-02/363/2021-390 от 13.05.2021, 1/500
Ограничение прав и обременение объекта недвижимости:			
3.	3.480.1.	вид:	Аренда (в том числе, субаренда)
		дата государственной регистрации:	16.01.2015
		номер государственной регистрации:	04-04/105-05/020/2014-614/2
		срок, на который установлено ограничение прав и обременение объекта недвижимости:	на 49 лет
		лицо, в пользу которого установлено ограничение прав и обременение объекта недвижимости:	Общество с ограниченной ответственностью племзавод "Ленина", ИНН: 0260008756
		основание государственной регистрации:	'Договор аренды земельного доли (пая) сельскохозяйственного назначения' №б/н от 19.12.2014

Государственный регистратор		ФГИС ЕГРН
полное наименование должности	подпись	инициалы, фамилия

М.П.

Земельный участок			
(вид объекта недвижимости)			
Лист № ____ Раздела <u>2</u>	Всего листов раздела <u>2</u> : ____	Всего разделов: ____	Всего листов выписки: ____
30.09.2021 № 99/2021/420825195			
Кадастровый номер:		02:22:000000:3586	

1.	Правообладатель (правообладатели):	1.481.	Хабибуллин Фаварис Рашитович
2.	Вид, номер и дата государственной регистрации права:	2.481.	Долевая собственность, № 02:22:000000:3586-02/133/2021-400 от 03.08.2021, 1/500
Ограничение прав и обременение объекта недвижимости:			
3.	3.481.1.	вид:	Аренда (в том числе, субаренда)
		дата государственной регистрации:	16.01.2015
		номер государственной регистрации:	04-04/105-05/020/2014-614/2
		срок, на который установлено ограничение прав и обременение объекта недвижимости:	на 49 лет
		лицо, в пользу которого установлено ограничение прав и обременение объекта недвижимости:	Общество с ограниченной ответственностью племзавод "Ленина", ИНН: 0260008756
		основание государственной регистрации:	'Договор аренды земельного доли (пая) сельскохозяйственного назначения' №б/н от 19.12.2014

Государственный регистратор		ФГИС ЕГРН
полное наименование должности	подпись	инициалы, фамилия

М.П.

Земельный участок			
(вид объекта недвижимости)			
Лист № <u> </u> Раздела <u> 2 </u>	Всего листов раздела <u> 2 </u> : <u> </u>	Всего разделов: <u> </u>	Всего листов выписки: <u> </u>
30.09.2021 № 99/2021/420825195			
Кадастровый номер:		02:22:000000:3586	

1.	Правообладатель (правообладатели):	1.482.	Ахунянова Ляйля Фаузятвна
2.	Вид, номер и дата государственной регистрации права:	2.482.	Долевая собственность, № 02:22:000000:3586-02/363/2021-403 от 12.08.2021, 1/500
3.	Ограничение прав и обременение объекта недвижимости:		
	3.482.1.	вид:	Аренда (в том числе, субаренда)
		дата государственной регистрации:	16.01.2015
		номер государственной регистрации:	04-04/105-05/020/2014-614/2
		срок, на который установлено ограничение прав и обременение объекта недвижимости:	на 49 лет
		лицо, в пользу которого установлено ограничение прав и обременение объекта недвижимости:	Общество с ограниченной ответственностью племзавод "Ленина", ИНН: 0260008756
основание государственной регистрации:		'Договор аренды земельного доли (пая) сельскохозяйственного назначения' №б/н от 19.12.2014	

Государственный регистратор		ФГИС ЕГРН
полное наименование должности	подпись	инициалы, фамилия

М.П.

Земельный участок			
(вид объекта недвижимости)			
Лист № <u> </u> Раздела <u> 2 </u>	Всего листов раздела <u> 2 </u> : <u> </u>	Всего разделов: <u> </u>	Всего листов выписки: <u> </u>
30.09.2021 № 99/2021/420825195			
Кадастровый номер:		02:22:000000:3586	

1.	Правообладатель (правообладатели):	1.483.	Ахуньянов Фаиз Мухаматнурович
2.	Вид, номер и дата государственной регистрации права:	2.483.	Долевая собственность, № 02:22:000000:3586-02/363/2021-405 от 20.08.2021, 1/500
3.	Ограничение прав и обременение объекта недвижимости:		
	3.483.1.	вид:	Аренда (в том числе, субаренда)
		дата государственной регистрации:	16.01.2015
		номер государственной регистрации:	04-04/105-05/020/2014-614/2
		срок, на который установлено ограничение прав и обременение объекта недвижимости:	на 49 лет
		лицо, в пользу которого установлено ограничение прав и обременение объекта недвижимости:	Общество с ограниченной ответственностью племзавод "Ленина", ИНН: 0260008756
основание государственной регистрации:		'Договор аренды земельного доли (пая) сельскохозяйственного назначения' №б/н от 19.12.2014	
4.	Договоры участия в долевом строительстве:	не зарегистрировано	
5.	Заявленные в судебном порядке права требования:	данные отсутствуют	
6.	Сведения о возражении в отношении зарегистрированного права:	данные отсутствуют	
7.	Сведения о наличии решения об изъятии объекта недвижимости для государственных и муниципальных нужд:	данные отсутствуют	
8.	Сведения о невозможности государственной регистрации без личного участия правообладателя или его законного представителя:		
9.	Правопритязания и сведения о наличии поступивших, но не рассмотренных заявлений о проведении государственной регистрации права (перехода, прекращения права), ограничения права или обременения объекта недвижимости, сделки в отношении объекта недвижимости:	данные отсутствуют	
10.	Сведения об осуществлении государственной регистрации сделки, права, ограничения права без необходимого в силу закона согласия третьего лица, органа:	данные отсутствуют	
11.	Сведения о невозможности государственной регистрации перехода, прекращения, ограничения права на земельный участок из земель сельскохозяйственного назначения:		

Государственный регистратор		ФГИС ЕГРН
полное наименование должности	подпись	инициалы, фамилия

М.П.

Земельный участок			
(вид объекта недвижимости)			
Лист № __ Раздела <u>3</u>	Всего листов раздела <u>3</u> : __	Всего разделов: __	Всего листов выписки: __
30.09.2021 № 99/2021/420825195			
Кадастровый номер:		02:22:000000:3586	

План (чертеж, схема) земельного участка			
Масштаб 1: данные отсутствуют	Условные обозначения:		

Государственный регистратор		ФГИС ЕГРН
полное наименование должности	подпись	инициалы, фамилия

М.П.

Земельный участок			
(вид объекта недвижимости)			
Лист № __ Раздела <u>4</u>	Всего листов раздела <u>4</u> : __	Всего разделов: __	Всего листов выписки: __
30.09.2021 № 99/2021/420825195			
Кадастровый номер:		02:22:000000:3586	

План (чертеж, схема) части земельного участка	Учетный номер части: 02:22:000000:3586/1
	
Масштаб 1: данные отсутствуют	Условные обозначения:

Государственный регистратор		ФГИС ЕГРН
полное наименование должности	подпись	инициалы, фамилия

М.П.

Выписка из Единого государственного реестра недвижимости об объекте недвижимости
Сведения о частях земельного участка

Земельный участок			
<small>(вид объекта недвижимости)</small>			
Лист № <u> </u> Раздела <u>4</u>	Всего листов раздела <u>4</u> : <u> </u>	Всего разделов: <u> </u>	Всего листов выписки: <u> </u>
30.09.2021 № 99/2021/420825195			
Кадастровый номер:		02:22:000000:3586	

План (чертеж, схема) части земельного участка	Учетный номер части: 02:22:000000:3586/2
	
Масштаб 1: данные отсутствуют	Условные обозначения:

Государственный регистратор		ФГИС ЕГРН
полное наименование должности	подпись	инициалы, фамилия

М.П.

Выписка из Единого государственного реестра недвижимости об объекте недвижимости
Сведения о частях земельного участка

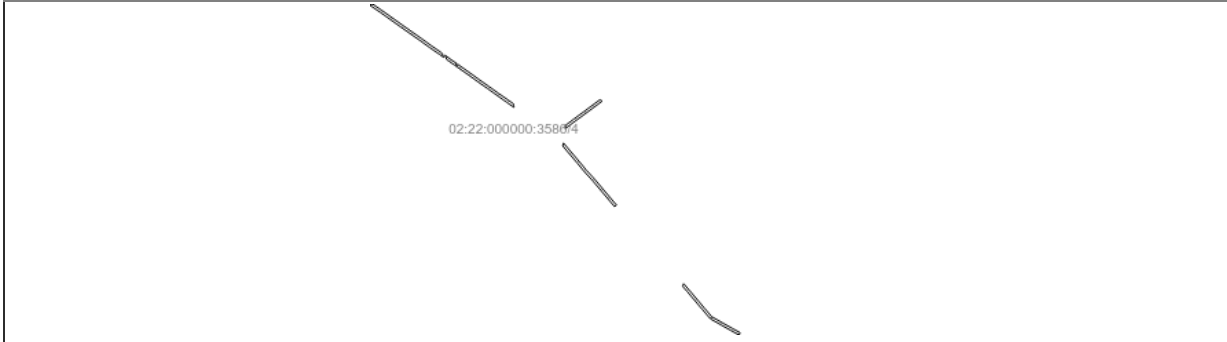
Земельный участок			
<small>(вид объекта недвижимости)</small>			
Лист № <u> </u> Раздела <u>4</u>	Всего листов раздела <u>4</u> : <u> </u>	Всего разделов: <u> </u>	Всего листов выписки: <u> </u>
30.09.2021 № 99/2021/420825195			
Кадастровый номер:		02:22:000000:3586	

План (чертеж, схема) части земельного участка	Учетный номер части: 02:22:000000:3586/3
	
Масштаб 1: данные отсутствуют	Условные обозначения:

Государственный регистратор		ФГИС ЕГРН
полное наименование должности	подпись	инициалы, фамилия

М.П.

Земельный участок			
(вид объекта недвижимости)			
Лист № __ Раздела 4	Всего листов раздела 4 : __	Всего разделов: __	Всего листов выписки: __
30.09.2021 № 99/2021/420825195			
Кадастровый номер:		02:22:000000:3586	

План (чертеж, схема) части земельного участка	Учетный номер части: 02:22:000000:3586/4
	
Масштаб 1: данные отсутствуют	Условные обозначения:

Государственный регистратор		ФГИС ЕГРН
полное наименование должности	подпись	инициалы, фамилия

М.П.

Земельный участок			
(вид объекта недвижимости)			
Лист № __ Раздела 4	Всего листов раздела 4 : __	Всего разделов: __	Всего листов выписки: __
30.09.2021 № 99/2021/420825195			
Кадастровый номер:		02:22:000000:3586	

План (чертеж, схема) части земельного участка	Учетный номер части: 02:22:000000:3586/5
	
Масштаб 1: данные отсутствуют	Условные обозначения:

Государственный регистратор		ФГИС ЕГРН
полное наименование должности	подпись	инициалы, фамилия

М.П.

Выписка из Единого государственного реестра недвижимости об объекте недвижимости
Сведения о частях земельного участка

Земельный участок			
<small>(вид объекта недвижимости)</small>			
Лист № <u> </u> Раздела <u>4</u>	Всего листов раздела <u>4</u> : <u> </u>	Всего разделов: <u> </u>	Всего листов выписки: <u> </u>
30.09.2021 № 99/2021/420825195			
Кадастровый номер:		02:22:000000:3586	


План (чертеж, схема) части земельного участка	Учетный номер части: 02:22:000000:3586/6
	
Масштаб 1: данные отсутствуют	Условные обозначения:

Государственный регистратор		ФГИС ЕГРН
полное наименование должности	подпись	инициалы, фамилия

М.П.

Выписка из Единого государственного реестра недвижимости об объекте недвижимости
Сведения о частях земельного участка

Земельный участок			
<small>(вид объекта недвижимости)</small>			
Лист № <u> </u> Раздела <u>4</u>	Всего листов раздела <u>4</u> : <u> </u>	Всего разделов: <u> </u>	Всего листов выписки: <u> </u>
30.09.2021 № 99/2021/420825195			
Кадастровый номер:		02:22:000000:3586	

План (чертеж, схема) части земельного участка	Учетный номер части: 02:22:000000:3586/8
	
Масштаб 1: данные отсутствуют	Условные обозначения:

Государственный регистратор		ФГИС ЕГРН
полное наименование должности	подпись	инициалы, фамилия

М.П.

Земельный участок			
(вид объекта недвижимости)			
Лист № <u> </u> Раздела <u>4</u>	Всего листов раздела <u>4</u> : <u> </u>	Всего разделов: <u> </u>	Всего листов выписки: <u> </u>
30.09.2021 № 99/2021/420825195			
Кадастровый номер:		02:22:000000:3586	

План (чертеж, схема) части земельного участка	Учетный номер части: <u>02:22:000000:3586/9</u>
	
Масштаб 1: данные отсутствуют	Условные обозначения:

Государственный регистратор		ФГИС ЕГРН
полное наименование должности	подпись	инициалы, фамилия

М.П.

Земельный участок			
(вид объекта недвижимости)			
Лист № <u> </u> Раздела <u>4</u>	Всего листов раздела <u>4</u> : <u> </u>	Всего разделов: <u> </u>	Всего листов выписки: <u> </u>
30.09.2021 № 99/2021/420825195			
Кадастровый номер:		02:22:000000:3586	

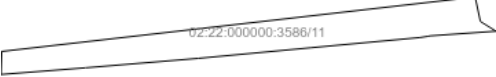
План (чертеж, схема) части земельного участка	Учетный номер части: <u>02:22:000000:3586/10</u>
	
Масштаб 1: данные отсутствуют	Условные обозначения:

Государственный регистратор		ФГИС ЕГРН
полное наименование должности	подпись	инициалы, фамилия

М.П.

Выписка из Единого государственного реестра недвижимости об объекте недвижимости
Сведения о частях земельного участка

Земельный участок			
<small>(вид объекта недвижимости)</small>			
Лист № <u> </u> Раздела <u>4</u>	Всего листов раздела <u>4</u> : <u> </u>	Всего разделов: <u> </u>	Всего листов выписки: <u> </u>
30.09.2021 № 99/2021/420825195			
Кадастровый номер:		02:22:000000:3586	

План (чертеж, схема) части земельного участка	Учетный номер части: 02:22:000000:3586/11
	
Масштаб 1: данные отсутствуют	Условные обозначения:

Государственный регистратор		ФГИС ЕГРН
полное наименование должности	подпись	инициалы, фамилия

М.П.

Выписка из Единого государственного реестра недвижимости об объекте недвижимости
Сведения о частях земельного участка

Земельный участок			
<small>(вид объекта недвижимости)</small>			
Лист № <u> </u> Раздела <u>4</u>	Всего листов раздела <u>4</u> : <u> </u>	Всего разделов: <u> </u>	Всего листов выписки: <u> </u>
30.09.2021 № 99/2021/420825195			
Кадастровый номер:		02:22:000000:3586	

План (чертеж, схема) части земельного участка	Учетный номер части: 02:22:000000:3586/12
	
Масштаб 1: данные отсутствуют	Условные обозначения:

Государственный регистратор		ФГИС ЕГРН
полное наименование должности	подпись	инициалы, фамилия

М.П.


Земельный участок			
(вид объекта недвижимости)			
Лист № <u> </u> Раздела <u>4</u>	Всего листов раздела <u>4</u> : <u> </u>	Всего разделов: <u> </u>	Всего листов выписки: <u> </u>
30.09.2021 № 99/2021/420825195			
Кадастровый номер:		02:22:000000:3586	

План (чертеж, схема) части земельного участка		Учетный номер части: <u>02:22:000000:3586/13</u>	
			
Масштаб 1: данные отсутствуют	Условные обозначения:		

Государственный регистратор		ФГИС ЕГРН
полное наименование должности	подпись	инициалы, фамилия

М.П.

Земельный участок			
(вид объекта недвижимости)			
Лист № <u> </u> Раздела <u>4</u>	Всего листов раздела <u>4</u> : <u> </u>	Всего разделов: <u> </u>	Всего листов выписки: <u> </u>
30.09.2021 № 99/2021/420825195			
Кадастровый номер:		02:22:000000:3586	

План (чертеж, схема) части земельного участка		Учетный номер части: <u>02:22:000000:3586/14</u>	
			
Масштаб 1: данные отсутствуют	Условные обозначения:		

Государственный регистратор		ФГИС ЕГРН
полное наименование должности	подпись	инициалы, фамилия

М.П.

Земельный участок			
(вид объекта недвижимости)			
Лист № __ Раздела 4.1	Всего листов раздела 4.1 : __	Всего разделов: __	Всего листов выписки: __
30.09.2021 № 99/2021/420825195			
Кадастровый номер:		02:22:000000:3586	

Учетный номер части	Площадь (м ²)	Содержание ограничения в использовании или ограничения права на объект недвижимости или обременения объекта недвижимости
1	2	3
1	106690	Ограничения прав на земельный участок, предусмотренные статьями 56, 56.1 Земельного кодекса Российской Федерации, Постановление Правительства Российской Федерации "О порядке установления охранных зон объектов электросетевого хозяйства и особых условий использования земельных участков, расположенных в границах таких зон" № 160 от 24.02.2009, срок действия: 11.02.2015
2	19765	Ограничения прав на земельный участок, предусмотренные статьями 56, 56.1 Земельного кодекса Российской Федерации, Постановление "Об утверждении материалов по определению границ охранных зон подземных и надземных коммуникаций ОАО "АНК"Башнефть" на территории муниципального района Дюртюлинский район РБ № 11/2-57 от 23.11.2010, срок действия: 20.07.2015
3	30699	Ограничения прав на земельный участок, предусмотренные статьями 56, 56.1 Земельного кодекса Российской Федерации, Постановление Правительства РФ "О порядке установления охранных зон объектов электросетевого хозяйства и особых условий использования земельных участков, расположенных в границах таких зон" № 160 от 24.02.2009, срок действия: 20.07.2015
4	173057	Ограничения прав на земельный участок, предусмотренные статьями 56, 56.1 Земельного кодекса Российской Федерации, Постановление Правительства РФ "О порядке установления охранных зон объектов электросетевого хозяйства и особых условий использования земельных участков, расположенных в границах таких зон" № 160 от 24.02.2009, срок действия: 01.08.2015
5	193500	Ограничения прав на земельный участок, предусмотренные статьями 56, 56.1 Земельного кодекса Российской Федерации, Правила охраны магистральных трубопроводов № 9 от 22.04.1992, срок действия: 01.08.2015
6	13291	Ограничения прав на земельный участок, предусмотренные статьями 56, 56.1 Земельного кодекса Российской Федерации, Постановление "Об утверждении материалов по определению границ охранных зон подземных и надземных коммуникаций ОАО "АНК"Башнефть" на территории муниципального района Дюртюлинский район РБ № 11/2-57 от 23.11.2010, срок действия: 01.08.2015
8	405	Ограничения прав на земельный участок, предусмотренные статьями 56, 56.1 Земельного кодекса Российской Федерации, Постановление Правительства Российской Федерации о порядке установления охранных зон объектов электросетевого хозяйства и особых условий использования земельных участков, расположенных в границах таких зон № 160 от 24.02.2009, срок действия: 30.10.2015
9	26095	Ограничения прав на земельный участок, предусмотренные статьями 56, 56.1 Земельного кодекса Российской Федерации, Постановление Правительства РФ "Об утверждении Правил охраны линий и сооружений связи РФ" № 578 от 09.06.1995, срок действия: 13.12.2018

Государственный регистратор		ФГИС ЕГРН
полное наименование должности	подпись	инициалы, фамилия

М.П.

Земельный участок			
(вид объекта недвижимости)			
Лист № <u> </u> Раздела 4.1	Всего листов раздела 4.1 : <u> </u>	Всего разделов: <u> </u>	Всего листов выписки: <u> </u>
30.09.2021 № 99/2021/420825195			
Кадастровый номер:		02:22:000000:3586	

Учетный номер части	Площадь (м ²)	Содержание ограничения в использовании или ограничения права на объект недвижимости или обременения объекта недвижимости
1	2	3
10	239451	Ограничения прав на земельный участок, предусмотренные статьями 56, 56.1 Земельного кодекса Российской Федерации, Постановление Правительства РБ "Об утверждении порядков установления и использования полос отвода и придорожных полос автомобильных дорог РБ регионального или межмуниципального значения" № 137 от 29.04.2011, срок действия: 27.02.2020
11	7849	Ограничения прав на земельный участок, предусмотренные статьями 56, 56.1 Земельного кодекса Российской Федерации, Постановление Правительства РБ "Об утверждении порядков установления и использования полос отвода и придорожных полос автомобильных дорог РБ регионального или межмуниципального значения" № 137 от 29.04.2011, срок действия: 27.02.2020
12	79674	Ограничения прав на земельный участок, предусмотренные статьями 56, 56.1 Земельного кодекса Российской Федерации, Постановление Правительства РБ "Об утверждении Порядков установления и использования полос отвода и придорожных полос автомобильных дорог Республики Башкортостан регионального или межмуниципального значения" № 137 от 29.04.2011, срок действия: 28.02.2020
13	0	Ограничения прав на земельный участок, предусмотренные статьями 56, 56.1 Земельного кодекса Российской Федерации, Постановление "О порядке установления охранных зон объектов электросетевого хозяйства и особых условий использования земельных участков, расположенных в границах таких зон" № 160 от 24.02.2009, срок действия: 22.12.2020
14	768900	Ограничения прав на земельный участок, предусмотренные статьями 56, 56.1 Земельного кодекса Российской Федерации, Постановление администрации муниципального района Дюртюлинский № 2/4 от 04.02.2014, срок действия: 04.06.2021

Государственный регистратор		ФГИС ЕГРН
полное наименование должности	подпись	инициалы, фамилия

М.П.

Раздел 4.2

Выписка из Единого государственного реестра недвижимости об объекте недвижимости
Сведения о частях земельного участка

Земельный участок				
(вид объекта недвижимости)				
Лист № <u> </u> Раздела 4.2	Всего листов раздела 4.2 : <u> </u>	Всего разделов: <u> </u>	Всего листов выписки: <u> </u>	
30.09.2021 № 99/2021/420825195				
Кадастровый номер:		02:22:000000:3586		
Сведения о характерных точках границы части (частей) земельного участка				
Учетный номер части: 1				
Система координат: МСК-05				
Зона №				
Номер точки	Координаты, м		Описание закрепления на местности	Средняя квадратическая погрешность определения координат характерных точек границы части земельного участка, м
	X	Y		
1	2	3	4	5
1	733283.19	1293708.58	данные отсутствуют	данные отсутствуют
2	733256	1293766.65	данные отсутствуют	данные отсутствуют
3	733227.21	1293822.93	данные отсутствуют	данные отсутствуют
4	733203.79	1293867.6	данные отсутствуют	данные отсутствуют
5	733182.7	1293911.08	данные отсутствуют	данные отсутствуют
6	733158.9	1293967.74	данные отсутствуют	данные отсутствуют
7	733138.03	1294017.75	данные отсутствуют	данные отсутствуют
8	733115.42	1294070.79	данные отсутствуют	данные отсутствуют
9	733101.01	1294105.04	данные отсутствуют	данные отсутствуют
10	732997.64	1294346.71	данные отсутствуют	данные отсутствуют
11	732948.39	1294471.54	данные отсутствуют	данные отсутствуют
12	732930.29	1294515.38	данные отсутствуют	данные отсутствуют
13	732911.15	1294560.62	данные отсутствуют	данные отсутствуют
14	732890.3	1294610.13	данные отсутствуют	данные отсутствуют
15	732868.14	1294663.58	данные отсутствуют	данные отсутствуют
16	732844.73	1294719.52	данные отсутствуют	данные отсутствуют
Государственный регистратор				ФГИС ЕГРН
полное наименование должности			подпись	инициалы, фамилия

М.П.

Земельный участок			
(вид объекта недвижимости)			
Лист № ____ Раздела 4.2	Всего листов раздела 4.2 : ____	Всего разделов: ____	Всего листов выписки: ____
30.09.2021 № 99/2021/420825195			
Кадастровый номер:		02:22:000000:3586	

Номер точки	Координаты, м		Описание закрепления на местности	Средняя квадратическая погрешность определения координат характерных точек границы части земельного участка, м
	X	Y		
1	2	3	4	5
17	732828.18	1294762.62	данные отсутствуют	данные отсутствуют
18	732801.64	1294823.52	данные отсутствуют	данные отсутствуют
19	732781.24	1294875.17	данные отсутствуют	данные отсутствуют
20	732760.76	1294923.99	данные отсутствуют	данные отсутствуют
21	732737.75	1294977.83	данные отсутствуют	данные отсутствуют
22	732718.18	1295026.08	данные отсутствуют	данные отсутствуют
23	732691.21	1295088.74	данные отсутствуют	данные отсутствуют
24	732675.19	1295126.84	данные отсутствуют	данные отсутствуют
25	732659.6	1295166.25	данные отсутствуют	данные отсутствуют
26	732647.4	1295197.61	данные отсутствуют	данные отсутствуют
27	732632.66	1295233.6	данные отсутствуют	данные отсутствуют
28	732615.3	1295280.49	данные отсутствуют	данные отсутствуют
29	732594.86	1295331.81	данные отсутствуют	данные отсутствуют
30	732576.18	1295381.31	данные отсутствуют	данные отсутствуют
31	732557.47	1295429.6	данные отсутствуют	данные отсутствуют
32	732537.92	1295480.01	данные отсутствуют	данные отсутствуют
33	732522.74	1295519.48	данные отсутствуют	данные отсутствуют

Государственный регистратор		ФГИС ЕГРН
полное наименование должности	подпись	инициалы, фамилия

М.П.

Земельный участок			
(вид объекта недвижимости)			
Лист № ____ Раздела 4.2	Всего листов раздела 4.2 : ____	Всего разделов: ____	Всего листов выписки: ____
30.09.2021 № 99/2021/420825195			
Кадастровый номер:		02:22:000000:3586	

Номер точки	Координаты, м		Описание закрепления на местности	Средняя квадратическая погрешность определения координат характерных точек границы части земельного участка, м
	X	Y		
1	2	3	4	5
34	732502.73	1295573.85	данные отсутствуют	данные отсутствуют
35	732480.56	1295629.91	данные отсутствуют	данные отсутствуют
36	732461.05	1295683.26	данные отсутствуют	данные отсутствуют
37	732441.86	1295735.16	данные отсутствуют	данные отсутствуют
38	732422.73	1295782.1	данные отсутствуют	данные отсутствуют
39	732401.88	1295838.57	данные отсутствуют	данные отсутствуют
40	732380.14	1295892.93	данные отсутствуют	данные отсутствуют
41	732359.32	1295948.44	данные отсутствуют	данные отсутствуют
42	732341.44	1295996.42	данные отсутствуют	данные отсутствуют
43	732321.91	1296043.66	данные отсутствуют	данные отсутствуют
44	732294.66	1296072.2	данные отсутствуют	данные отсутствуют
45	732264.99	1296102.3	данные отсутствуют	данные отсутствуют
46	732248.77	1296118.34	данные отсутствуют	данные отсутствуют
47	732226.03	1296110.58	данные отсутствуют	данные отсутствуют
48	732249.78	1296087.11	данные отсутствуют	данные отсутствуют
49	732279.23	1296057.23	данные отсутствуют	данные отсутствуют
50	732303.58	1296031.72	данные отсутствуют	данные отсутствуют

Государственный регистратор		ФГИС ЕГРН
полное наименование должности	подпись	инициалы, фамилия

М.П.

Земельный участок			
(вид объекта недвижимости)			
Лист № ____ Раздела 4.2	Всего листов раздела 4.2 : ____	Всего разделов: ____	Всего листов выписки: ____
30.09.2021 № 99/2021/420825195			
Кадастровый номер:		02:22:000000:3586	

Номер точки	Координаты, м		Описание закрепления на местности	Средняя квадратическая погрешность определения координат характерных точек границы части земельного участка, м
	X	Y		
1	2	3	4	5
51	732321.43	1295988.56	данные отсутствуют	данные отсутствуют
52	732339.18	1295940.91	данные отсутствуют	данные отсутствуют
53	732360.09	1295885.16	данные отсутствуют	данные отсутствуют
54	732381.81	1295830.86	данные отсутствуют	данные отсутствуют
55	732402.69	1295774.32	данные отсутствуют	данные отсутствуют
56	732421.81	1295727.38	данные отсутствуют	данные отсутствуют
57	732440.87	1295675.84	данные отсутствуют	данные отсутствуют
58	732460.47	1295622.26	данные отсутствуют	данные отсутствуют
59	732482.64	1295566.19	данные отсутствуют	данные отсутствуют
60	732502.62	1295511.9	данные отсутствуют	данные отсутствуют
61	732517.86	1295472.26	данные отсутствуют	данные отсутствуют
62	732537.42	1295421.83	данные отсутствуют	данные отсутствуют
63	732556.1	1295373.64	данные отсутствуют	данные отсутствуют
64	732574.8	1295324.04	данные отсутствуют	данные отсутствуют
65	732595.22	1295272.78	данные отсутствуют	данные отсутствуют
66	732612.62	1295225.79	данные отсутствуют	данные отсутствуют
67	732627.43	1295189.64	данные отсутствуют	данные отсутствуют
Государственный регистратор				ФГИС ЕГРН
полное наименование должности			подпись	инициалы, фамилия

М.П.

Раздел 4.2

Выписка из Единого государственного реестра недвижимости об объекте недвижимости
Сведения о частях земельного участка

Земельный участок			
(вид объекта недвижимости)			
Лист № ____ Раздела 4.2	Всего листов раздела 4.2 : ____	Всего разделов: ____	Всего листов выписки: ____
30.09.2021 № 99/2021/420825195			
Кадастровый номер:		02:22:000000:3586	

Номер точки	Координаты, м		Описание закрепления на местности	Средняя квадратическая погрешность определения координат характерных точек границы части земельного участка, м
	X	Y		
1	2	3	4	5
68	732639.58	1295158.4	данные отсутствуют	данные отсутствуют
69	732655.28	1295118.71	данные отсутствуют	данные отсутствуют
70	732671.42	1295080.32	данные отсутствуют	данные отсутствуют
71	732698.35	1295017.79	данные отсутствуют	данные отсутствуют
72	732717.9	1294969.56	данные отсутствуют	данные отсутствуют
73	732740.96	1294915.61	данные отсутствуют	данные отсутствуют
74	732761.33	1294867.06	данные отсутствуют	данные отсутствуют
75	732781.79	1294815.27	данные отсутствуют	данные отсутствуют
76	732808.28	1294754.47	данные отсутствуют	данные отсутствуют
77	732824.77	1294711.52	данные отсутствуют	данные отсутствуют
78	732848.29	1294655.32	данные отсутствуют	данные отсутствуют
79	732870.46	1294601.84	данные отсутствуют	данные отсутствуют
80	732891.34	1294552.26	данные отсутствуют	данные отсутствуют
81	732910.45	1294507.09	данные отсутствуют	данные отсутствуют
82	732930.02	1294459.68	данные отсутствуют	данные отсутствуют
83	732953.02	1294406.33	данные отсутствуют	данные отсутствуют
84	732973.04	1294354.52	данные отсутствуют	данные отсутствуют
Государственный регистратор				ФГИС ЕГРН
полное наименование должности			подпись	инициалы, фамилия

М.П.

Земельный участок			
(вид объекта недвижимости)			
Лист № ____ Раздела 4.2	Всего листов раздела 4.2 : ____	Всего разделов: ____	Всего листов выписки: ____
30.09.2021 № 99/2021/420825195			
Кадастровый номер:		02:22:000000:3586	

Номер точки	Координаты, м		Описание закрепления на местности	Средняя квадратическая погрешность определения координат характерных точек границы части земельного участка, м
	X	Y		
1	2	3	4	5
85	732993.88	1294308.49	данные отсутствуют	данные отсутствуют
86	733011.28	1294262.38	данные отсутствуют	данные отсутствуют
87	733034.31	1294212.42	данные отсутствуют	данные отсутствуют
88	733051.21	1294166.92	данные отсутствуют	данные отсутствуют
89	733074.77	1294111.95	данные отсутствуют	данные отсутствуют
90	733095.63	1294062.41	данные отсутствуют	данные отсутствуют
91	733118.22	1294009.4	данные отсутствуют	данные отсутствуют
92	733139.07	1293959.44	данные отсутствуют	данные отсутствуют
93	733163.09	1293902.22	данные отсутствуют	данные отсутствуют
94	733184.59	1293857.91	данные отсутствуют	данные отсутствуют
95	733208.12	1293813.04	данные отсутствуют	данные отсутствуют
96	733236.69	1293757.19	данные отсутствуют	данные отсутствуют
97	733255.49	1293717.05	данные отсутствуют	данные отсутствуют
98	733283.26	1293708.3	данные отсутствуют	данные отсутствуют
99	732951.16	1293774.48	данные отсутствуют	данные отсутствуют
99	732951.16	1293774.48	данные отсутствуют	данные отсутствуют
100	732470.77	1293929.5	данные отсутствуют	данные отсутствуют

Государственный регистратор		ФГИС ЕГРН
полное наименование должности	подпись	инициалы, фамилия

М.П.

Земельный участок			
(вид объекта недвижимости)			
Лист № ____ Раздела 4.2	Всего листов раздела 4.2 : ____	Всего разделов: ____	Всего листов выписки: ____
30.09.2021 № 99/2021/420825195			
Кадастровый номер:		02:22:000000:3586	

Номер точки	Координаты, м		Описание закрепления на местности	Средняя квадратическая погрешность определения координат характерных точек границы части земельного участка, м
	X	Y		
1	2	3	4	5
100	732470.77	1293929.5	данные отсутствуют	данные отсутствуют
101	731931.11	1294109.51	данные отсутствуют	данные отсутствуют
101	731931.11	1294109.51	данные отсутствуют	данные отсутствуют
102	731410.01	1294279.06	данные отсутствуют	данные отсутствуют
102	731410.01	1294279.06	данные отсутствуют	данные отсутствуют
103	731318.64	1294309.67	данные отсутствуют	данные отсутствуют
103	731318.64	1294309.67	данные отсутствуют	данные отсутствуют
104	731045.9	1294401.07	данные отсутствуют	данные отсутствуют
104	731045.9	1294401.07	данные отсутствуют	данные отсутствуют
105	731042.77	1294389.3	данные отсутствуют	данные отсутствуют
106	731073.53	1294379.4	данные отсутствуют	данные отсутствуют
107	731146.58	1294353.42	данные отсутствуют	данные отсутствуют
108	731199.06	1294338.7	данные отсутствуют	данные отсутствуют
109	731258.86	1294319.5	данные отсутствуют	данные отсутствуют
110	731321.69	1294297.25	данные отсутствуют	данные отсутствуют
111	731382.07	1294277.86	данные отсутствуют	данные отсутствуют
112	731441.69	1294259.78	данные отсутствуют	данные отсутствуют

Государственный регистратор		ФГИС ЕГРН
полное наименование должности	подпись	инициалы, фамилия

М.П.

Земельный участок			
(вид объекта недвижимости)			
Лист № ____ Раздела 4.2	Всего листов раздела 4.2 : ____	Всего разделов: ____	Всего листов выписки: ____
30.09.2021 № 99/2021/420825195			
Кадастровый номер:		02:22:000000:3586	

Номер точки	Координаты, м		Описание закрепления на местности	Средняя квадратическая погрешность определения координат характерных точек границы части земельного участка, м
	X	Y		
1	2	3	4	5
113	731504.21	1294239.26	данные отсутствуют	данные отсутствуют
114	731562.67	1294220.68	данные отсутствуют	данные отсутствуют
115	731622.54	1294201.37	данные отсутствуют	данные отсутствуют
116	731684.39	1294181.33	данные отсутствуют	данные отсутствуют
117	731804.19	1294142.45	данные отсутствуют	данные отсутствуют
118	731870.92	1294120.94	данные отсутствуют	данные отсутствуют
119	731995.52	1294080.14	данные отсутствуют	данные отсутствуют
120	732057.89	1294058.86	данные отсутствуют	данные отсутствуют
121	732116.34	1294040.03	данные отсутствуют	данные отсутствуют
122	732174.45	1294020.42	данные отсутствуют	данные отсутствуют
123	732304.11	1293982.99	данные отсутствуют	данные отсутствуют
124	732367.03	1293962.99	данные отсутствуют	данные отсутствуют
125	732427.82	1293943.46	данные отсутствуют	данные отсутствуют
126	732488.55	1293922.97	данные отсутствуют	данные отсутствуют
127	732548.99	1293901.68	данные отсутствуют	данные отсутствуют
128	732610.58	1293881.56	данные отсутствуют	данные отсутствуют
129	732670.95	1293863.23	данные отсутствуют	данные отсутствуют
Государственный регистратор				ФГИС ЕГРН
полное наименование должности			подпись	инициалы, фамилия

М.П.

Раздел 4.2

Выписка из Единого государственного реестра недвижимости об объекте недвижимости
Сведения о частях земельного участка

Земельный участок			
(вид объекта недвижимости)			
Лист № ____ Раздела 4.2	Всего листов раздела 4.2 : ____	Всего разделов: ____	Всего листов выписки: ____
30.09.2021 № 99/2021/420825195			
Кадастровый номер:		02:22:000000:3586	

Номер точки	Координаты, м		Описание закрепления на местности	Средняя квадратическая погрешность определения координат характерных точек границы части земельного участка, м
	X	Y		
1	2	3	4	5
130	732733.6	1293842.51	данные отсутствуют	данные отсутствуют
131	732794.02	1293821.72	данные отсутствуют	данные отсутствуют
132	732853.05	1293802.61	данные отсутствуют	данные отсутствуют
133	732913.35	1293783.32	данные отсутствуют	данные отсутствуют
134	732950.55	1293770.63	данные отсутствуют	данные отсутствуют
135	731561.79	1296912.57	данные отсутствуют	данные отсутствуют
136	731559.28	1296920.44	данные отсутствуют	данные отсутствуют
137	731363.58	1296987.55	данные отсутствуют	данные отсутствуют
138	730943.02	1296927.5	данные отсутствуют	данные отсутствуют
139	730933.95	1296926.19	данные отсутствуют	данные отсутствуют
140	730959.73	1296908.17	данные отсутствуют	данные отсутствуют
141	731361.5	1296965.54	данные отсутствуют	данные отсутствуют
142	731542.07	1296903.61	данные отсутствуют	данные отсутствуют
143	731543.49	1296899.12	данные отсутствуют	данные отсутствуют
144	728664.69	1294417.6	данные отсутствуют	данные отсутствуют
145	728715.56	1294419.37	данные отсутствуют	данные отсутствуют
146	728769.26	1294419.37	данные отсутствуют	данные отсутствуют
Государственный регистратор				ФГИС ЕГРН
полное наименование должности			подпись	инициалы, фамилия

М.П.

Земельный участок			
(вид объекта недвижимости)			
Лист № ____ Раздела 4.2	Всего листов раздела 4.2 : ____	Всего разделов: ____	Всего листов выписки: ____
30.09.2021 № 99/2021/420825195			
Кадастровый номер:		02:22:000000:3586	

Номер точки	Координаты, м		Описание закрепления на местности	Средняя квадратическая погрешность определения координат характерных точек границы части земельного участка, м
	X	Y		
1	2	3	4	5
147	728873.58	1294420.75	данные отсутствуют	данные отсутствуют
148	728978.07	1294421.73	данные отсутствуют	данные отсутствуют
149	729135.77	1294424.09	данные отсутствуют	данные отсутствуют
150	729239.41	1294425.26	данные отсутствуют	данные отсутствуют
151	729343.32	1294425.85	данные отсутствуют	данные отсутствуют
152	729448	1294427.62	данные отсутствуют	данные отсутствуют
153	729556.77	1294428.41	данные отсутствуют	данные отсутствуют
154	729661.79	1294429.78	данные отсутствуют	данные отсутствуют
155	729764.03	1294429.58	данные отсутствуют	данные отсутствуют
156	729797.02	1294429.58	данные отсутствуют	данные отсутствуют
157	729798.63	1294420.25	данные отсутствуют	данные отсутствуют
158	729805.66	1294426.68	данные отсутствуют	данные отсутствуют
158	729805.66	1294426.68	данные отсутствуют	данные отсутствуют
159	729817.19	1294439.08	данные отсутствуют	данные отсутствуют
160	729816.62	1294442.39	данные отсутствуют	данные отсутствуют
161	728833.48	1294425.64	данные отсутствуют	данные отсутствуют
161	728833.48	1294425.64	данные отсутствуют	данные отсутствуют

Государственный регистратор		ФГИС ЕГРН
полное наименование должности	подпись	инициалы, фамилия

М.П.

Земельный участок			
(вид объекта недвижимости)			
Лист № ____ Раздела 4.2	Всего листов раздела 4.2 : ____	Всего разделов: ____	Всего листов выписки: ____
30.09.2021 № 99/2021/420825195			
Кадастровый номер:		02:22:000000:3586	

Номер точки	Координаты, м		Описание закрепления на местности	Средняя квадратическая погрешность определения координат характерных точек границы части земельного участка, м
	X	Y		
1	2	3	4	5
162	728536.93	1294418.58	данные отсутствуют	данные отсутствуют
162	728536.93	1294418.58	данные отсутствуют	данные отсутствуют
163	728537.83	1294417.67	данные отсутствуют	данные отсутствуют
164	728559.92	1294418	данные отсутствуют	данные отсутствуют
165	730138.69	1293974.01	данные отсутствуют	данные отсутствуют
166	730156.73	1294006.66	данные отсутствуют	данные отсутствуют
167	730187.12	1294067.12	данные отсутствуют	данные отсутствуют
168	730215.51	1294107.95	данные отсутствуют	данные отсутствуют
169	730249.16	1294158.7	данные отсутствуют	данные отсутствуют
170	730270.68	1294191.8	данные отсутствуют	данные отсутствуют
171	730277.59	1294202.76	данные отсутствуют	данные отсутствуют
172	730271.68	1294204.02	данные отсутствуют	данные отсутствуют
173	730139.68	1294020.59	данные отсутствуют	данные отсутствуют
174	730137.71	1294016.69	данные отсутствуют	данные отсутствуют
175	730117.77	1293980.62	данные отсутствуют	данные отсутствуют
176	730119.41	1297050.7	данные отсутствуют	данные отсутствуют
177	730078.87	1297061.89	данные отсутствуют	данные отсутствуют

Государственный регистратор		ФГИС ЕГРН
полное наименование должности	подпись	инициалы, фамилия

М.П.

Земельный участок			
(вид объекта недвижимости)			
Лист № ____ Раздела 4.2	Всего листов раздела 4.2 : ____	Всего разделов: ____	Всего листов выписки: ____
30.09.2021 № 99/2021/420825195			
Кадастровый номер:		02:22:000000:3586	

Номер точки	Координаты, м		Описание закрепления на местности	Средняя квадратическая погрешность определения координат характерных точек границы части земельного участка, м
	X	Y		
1	2	3	4	5
178	729906.78	1297374	данные отсутствуют	данные отсутствуют
179	729829.62	1297505.72	данные отсутствуют	данные отсутствуют
180	729735.38	1297537.49	данные отсутствуют	данные отсутствуют
181	729727.74	1297532.19	данные отсутствуют	данные отсутствуют
182	729732.58	1297515.75	данные отсутствуют	данные отсутствуют
183	729815.13	1297487.91	данные отсутствуют	данные отсутствуют
184	729880.09	1297377.03	данные отсутствуют	данные отсутствуют
185	729889.91	1297370.02	данные отсутствуют	данные отсутствуют
186	729907.95	1297356.6	данные отсутствуют	данные отсутствуют
187	729914.92	1297314.73	данные отсутствуют	данные отсутствуют
188	729926.08	1297294.48	данные отсутствуют	данные отсутствуют
189	729947.66	1297263.91	данные отсутствуют	данные отсутствуют
190	729946.91	1297256.69	данные отсутствуют	данные отсутствуют
191	730010.72	1297140.98	данные отсутствуют	данные отсутствуют
192	730021.81	1297134.15	данные отсутствуют	данные отсутствуют
193	730050.94	1297070.6	данные отсутствуют	данные отсутствуют
194	730106.55	1297049.41	данные отсутствуют	данные отсутствуют
Государственный регистратор				ФГИС ЕГРН
полное наименование должности			подпись	инициалы, фамилия

М.П.

Раздел 4.2

Выписка из Единого государственного реестра недвижимости об объекте недвижимости
Сведения о частях земельного участка

Земельный участок			
(вид объекта недвижимости)			
Лист № ____ Раздела 4.2	Всего листов раздела 4.2 : ____	Всего разделов: ____	Всего листов выписки: ____
30.09.2021 № 99/2021/420825195			
Кадастровый номер:		02:22:000000:3586	

Номер точки	Координаты, м		Описание закрепления на местности	Средняя квадратическая погрешность определения координат характерных точек границы части земельного участка, м
	X	Y		
1	2	3	4	5
195	728316.8	1294389.61	данные отсутствуют	данные отсутствуют
196	728327.73	1294396.79	данные отсутствуют	данные отсутствуют
197	728308.27	1294401.21	данные отсутствуют	данные отсутствуют
197	728308.27	1294401.21	данные отсутствуют	данные отсутствуют
198	736338.87	1293423.38	данные отсутствуют	данные отсутствуют
199	736346.47	1293627.13	данные отсутствуют	данные отсутствуют
200	736334.65	1293564.1	данные отсутствуют	данные отсутствуют
200	736334.65	1293564.1	данные отсутствуют	данные отсутствуют
201	736319.91	1293427.71	данные отсутствуют	данные отсутствуют
201	736319.91	1293427.71	данные отсутствуют	данные отсутствуют
202	736335.68	1293333.06	данные отсутствуют	данные отсутствуют
203	736331.62	1293527.28	данные отсутствуют	данные отсутствуют
203	736331.62	1293527.28	данные отсутствуют	данные отсутствуют
204	736331.68	1293529.28	данные отсутствуют	данные отсутствуют
204	736331.68	1293529.28	данные отсутствуют	данные отсутствуют
205	736333.68	1293529.22	данные отсутствуют	данные отсутствуют
205	736333.68	1293529.22	данные отсутствуют	данные отсутствуют
Государственный регистратор				ФГИС ЕГРН
полное наименование должности			подпись	инициалы, фамилия

М.П.

Земельный участок			
(вид объекта недвижимости)			
Лист № ____ Раздела 4.2	Всего листов раздела 4.2 : ____	Всего разделов: ____	Всего листов выписки: ____
30.09.2021 № 99/2021/420825195			
Кадастровый номер:		02:22:000000:3586	

Номер точки	Координаты, м		Описание закрепления на местности	Средняя квадратическая погрешность определения координат характерных точек границы части земельного участка, м
	X	Y		
1	2	3	4	5
206	736333.62	1293527.22	данные отсутствуют	данные отсутствуют
206	736333.62	1293527.22	данные отсутствуют	данные отсутствуют
207	736329.7	1293474.35	данные отсутствуют	данные отсутствуют
207	736329.7	1293474.35	данные отсутствуют	данные отсутствуют
208	736329.76	1293476.35	данные отсутствуют	данные отсутствуют
208	736329.76	1293476.35	данные отсутствуют	данные отсутствуют
209	736331.76	1293476.29	данные отсутствуют	данные отсутствуют
209	736331.76	1293476.29	данные отсутствуют	данные отсутствуют
210	736331.71	1293474.3	данные отсутствуют	данные отсутствуют
211	736327.79	1293421.44	данные отсутствуют	данные отсутствуют
211	736327.79	1293421.44	данные отсутствуют	данные отсутствуют
212	736327.84	1293423.44	данные отсутствуют	данные отсутствуют
212	736327.84	1293423.44	данные отсутствуют	данные отсутствуют
213	736329.84	1293423.38	данные отсутствуют	данные отсутствуют
213	736329.84	1293423.38	данные отсутствуют	данные отсутствуют
214	736329.79	1293421.38	данные отсутствуют	данные отсутствуют
214	736329.79	1293421.38	данные отсутствуют	данные отсутствуют

Государственный регистратор		ФГИС ЕГРН
полное наименование должности	подпись	инициалы, фамилия

М.П.

Земельный участок			
(вид объекта недвижимости)			
Лист № ____ Раздела 4.2	Всего листов раздела 4.2 : ____	Всего разделов: ____	Всего листов выписки: ____
30.09.2021 № 99/2021/420825195			
Кадастровый номер:		02:22:000000:3586	

Номер точки	Координаты, м		Описание закрепления на местности	Средняя квадратическая погрешность определения координат характерных точек границы части земельного участка, м
	X	Y		
1	2	3	4	5
215	737288.15	1293924.61	данные отсутствуют	данные отсутствуют
216	737155.14	1293925.85	данные отсутствуют	данные отсутствуют
217	736981.03	1293927.72	данные отсутствуют	данные отсутствуют
218	736806.3	1293929.49	данные отсутствуют	данные отсутствуют
219	736632.35	1293931.27	данные отсутствуют	данные отсутствуют
220	736459.53	1293933.22	данные отсутствуют	данные отсутствуют
221	736375.38	1293933.23	данные отсутствуют	данные отсутствуют
222	736375.92	1293913.59	данные отсутствуют	данные отсутствуют
222	736375.92	1293913.59	данные отсутствуют	данные отсутствуют
223	736380.14	1293913.37	данные отсутствуют	данные отсутствуют
224	736459.31	1293913.22	данные отсутствуют	данные отсутствуют
225	736545.63	1293912.25	данные отсутствуют	данные отсутствуют
226	737280.74	1293908.53	данные отсутствуют	данные отсутствуют
227	736400.72	1293921.55	данные отсутствуют	данные отсутствуют
227	736400.72	1293921.55	данные отсутствуют	данные отсутствуют
228	736400.78	1293923.55	данные отсутствуют	данные отсутствуют
228	736400.78	1293923.55	данные отсутствуют	данные отсутствуют

Государственный регистратор		ФГИС ЕГРН
полное наименование должности	подпись	инициалы, фамилия

М.П.

Земельный участок			
(вид объекта недвижимости)			
Лист № ____ Раздела 4.2	Всего листов раздела 4.2 : ____	Всего разделов: ____	Всего листов выписки: ____
30.09.2021 № 99/2021/420825195			
Кадастровый номер:		02:22:000000:3586	

Номер точки	Координаты, м		Описание закрепления на местности	Средняя квадратическая погрешность определения координат характерных точек границы части земельного участка, м
	X	Y		
1	2	3	4	5
229	736402.78	1293923.49	данные отсутствуют	данные отсутствуют
229	736402.78	1293923.49	данные отсутствуют	данные отсутствуют
230	736402.72	1293921.5	данные отсутствуют	данные отсутствуют
230	736402.72	1293921.5	данные отсутствуют	данные отсутствуют
231	736458.32	1293920.91	данные отсутствуют	данные отсутствуют
231	736458.32	1293920.91	данные отсутствуют	данные отсутствуют
232	736458.38	1293922.9	данные отсутствуют	данные отсутствуют
232	736458.38	1293922.9	данные отсутствуют	данные отсутствуют
233	736460.38	1293922.85	данные отсутствуют	данные отсутствуют
233	736460.38	1293922.85	данные отсутствуют	данные отсутствуют
234	736460.32	1293920.85	данные отсутствуют	данные отсутствуют
234	736460.32	1293920.85	данные отсутствуют	данные отсутствуют
235	736515.93	1293920.26	данные отсутствуют	данные отсутствуют
235	736515.93	1293920.26	данные отсутствуют	данные отсутствуют
236	736515.99	1293922.26	данные отсутствуют	данные отсутствуют
236	736515.99	1293922.26	данные отсутствуют	данные отсутствуют
237	736517.98	1293922.2	данные отсутствуют	данные отсутствуют
Государственный регистратор				ФГИС ЕГРН
полное наименование должности			подпись	инициалы, фамилия

М.П.

Земельный участок			
(вид объекта недвижимости)			
Лист № ____ Раздела 4.2	Всего листов раздела 4.2 : ____	Всего разделов: ____	Всего листов выписки: ____
30.09.2021 № 99/2021/420825195			
Кадастровый номер:		02:22:000000:3586	

Номер точки	Координаты, м		Описание закрепления на местности	Средняя квадратическая погрешность определения координат характерных точек границы части земельного участка, м
	X	Y		
1	2	3	4	5
237	736517.98	1293922.2	данные отсутствуют	данные отсутствуют
238	736517.93	1293920.2	данные отсутствуют	данные отсутствуют
238	736517.93	1293920.2	данные отсутствуют	данные отсутствуют
239	736573.53	1293919.61	данные отсутствуют	данные отсутствуют
239	736573.53	1293919.61	данные отсутствуют	данные отсутствуют
240	736573.59	1293921.61	данные отсутствуют	данные отсутствуют
240	736573.59	1293921.61	данные отсутствуют	данные отсутствуют
241	736575.59	1293921.55	данные отсутствуют	данные отсутствуют
241	736575.59	1293921.55	данные отсутствуют	данные отсутствуют
242	736575.53	1293919.55	данные отсутствуют	данные отсутствуют
242	736575.53	1293919.55	данные отсутствуют	данные отсутствуют
243	736631.15	1293918.96	данные отсутствуют	данные отсутствуют
243	736631.15	1293918.96	данные отсутствуют	данные отсутствуют
244	736631.21	1293920.96	данные отсутствуют	данные отсутствуют
244	736631.21	1293920.96	данные отсутствуют	данные отсутствуют
245	736633.2	1293920.9	данные отсутствуют	данные отсутствуют
245	736633.2	1293920.9	данные отсутствуют	данные отсутствуют
Государственный регистратор				ФГИС ЕГРН
полное наименование должности			подпись	инициалы, фамилия

М.П.

Земельный участок			
(вид объекта недвижимости)			
Лист № ____ Раздела 4.2	Всего листов раздела 4.2 : ____	Всего разделов: ____	Всего листов выписки: ____
30.09.2021 № 99/2021/420825195			
Кадастровый номер:		02:22:000000:3586	

Номер точки	Координаты, м		Описание закрепления на местности	Средняя квадратическая погрешность определения координат характерных точек границы части земельного участка, м
	X	Y		
1	2	3	4	5
246	736633.16	1293918.9	данные отсутствуют	данные отсутствуют
247	736689.13	1293918.37	данные отсутствуют	данные отсутствуют
247	736689.13	1293918.37	данные отсутствуют	данные отсутствуют
248	736689.19	1293920.37	данные отсутствуют	данные отсутствуют
248	736689.19	1293920.37	данные отсутствуют	данные отсутствуют
249	736691.19	1293920.31	данные отсутствуют	данные отсутствуют
249	736691.19	1293920.31	данные отсутствуют	данные отсутствуют
250	736691.13	1293918.32	данные отсутствуют	данные отсутствуют
250	736691.13	1293918.32	данные отсутствуют	данные отсутствуют
251	736747.12	1293917.78	данные отсутствуют	данные отсутствуют
251	736747.12	1293917.78	данные отсутствуют	данные отсутствуют
252	736747.18	1293919.78	данные отсутствуют	данные отсутствуют
252	736747.18	1293919.78	данные отсутствуют	данные отсутствуют
253	736749.17	1293919.72	данные отсутствуют	данные отсутствуют
253	736749.17	1293919.72	данные отсутствуют	данные отсутствуют
254	736749.12	1293917.72	данные отсутствуют	данные отсутствуют
254	736749.12	1293917.72	данные отсутствуют	данные отсутствуют

Государственный регистратор		ФГИС ЕГРН
полное наименование должности	подпись	инициалы, фамилия

М.П.

Земельный участок			
(вид объекта недвижимости)			
Лист № ____ Раздела 4.2	Всего листов раздела 4.2 : ____	Всего разделов: ____	Всего листов выписки: ____
30.09.2021 № 99/2021/420825195			
Кадастровый номер:		02:22:000000:3586	

Номер точки	Координаты, м		Описание закрепления на местности	Средняя квадратическая погрешность определения координат характерных точек границы части земельного участка, м
	X	Y		
1	2	3	4	5
255	736805.1	1293917.19	данные отсутствуют	данные отсутствуют
255	736805.1	1293917.19	данные отсутствуют	данные отсутствуют
256	736805.16	1293919.19	данные отсутствуют	данные отсутствуют
256	736805.16	1293919.19	данные отсутствуют	данные отсутствуют
257	736807.16	1293919.13	данные отсутствуют	данные отсутствуют
257	736807.16	1293919.13	данные отсутствуют	данные отсутствуют
258	736807.1	1293917.13	данные отсутствуют	данные отсутствуют
258	736807.1	1293917.13	данные отсутствуют	данные отсутствуют
259	736863.11	1293916.6	данные отсутствуют	данные отсутствуют
260	736863.15	1293918.6	данные отсутствуют	данные отсутствуют
260	736863.15	1293918.6	данные отсутствуют	данные отсутствуют
261	736865.15	1293918.54	данные отсутствуют	данные отсутствуют
261	736865.15	1293918.54	данные отсутствуют	данные отсутствуют
262	736865.1	1293916.54	данные отсутствуют	данные отсутствуют
262	736865.1	1293916.54	данные отсутствуют	данные отсутствуют
263	736921.48	1293916.01	данные отсутствуют	данные отсутствуют
263	736921.48	1293916.01	данные отсутствуют	данные отсутствуют

Государственный регистратор		ФГИС ЕГРН
полное наименование должности	подпись	инициалы, фамилия

М.П.

Земельный участок			
(вид объекта недвижимости)			
Лист № ____ Раздела 4.2	Всего листов раздела 4.2 : ____	Всего разделов: ____	Всего листов выписки: ____
30.09.2021 № 99/2021/420825195			
Кадастровый номер:		02:22:000000:3586	

Номер точки	Координаты, м		Описание закрепления на местности	Средняя квадратическая погрешность определения координат характерных точек границы части земельного участка, м
	X	Y		
1	2	3	4	5
264	736921.53	1293918.01	данные отсутствуют	данные отсутствуют
264	736921.53	1293918.01	данные отсутствуют	данные отсутствуют
265	736923.53	1293917.95	данные отсутствуют	данные отсутствуют
265	736923.53	1293917.95	данные отсутствуют	данные отсутствуют
266	736923.48	1293915.95	данные отсутствуют	данные отсутствуют
266	736923.48	1293915.95	данные отсутствуют	данные отсутствуют
267	736979.83	1293915.42	данные отсутствуют	данные отсутствуют
267	736979.83	1293915.42	данные отсутствуют	данные отсутствуют
268	736979.89	1293917.41	данные отсутствуют	данные отсутствуют
268	736979.89	1293917.41	данные отсутствуют	данные отсутствуют
269	736981.89	1293917.36	данные отсутствуют	данные отсутствуют
269	736981.89	1293917.36	данные отсутствуют	данные отсутствуют
270	736981.83	1293915.36	данные отсутствуют	данные отсутствуют
270	736981.83	1293915.36	данные отсутствуют	данные отсутствуют
271	737038.19	1293914.82	данные отсутствуют	данные отсутствуют
271	737038.19	1293914.82	данные отсутствуют	данные отсутствуют
272	737038.24	1293916.82	данные отсутствуют	данные отсутствуют

Государственный регистратор		ФГИС ЕГРН
полное наименование должности	подпись	инициалы, фамилия

М.П.

Раздел 4.2

Выписка из Единого государственного реестра недвижимости об объекте недвижимости
Сведения о частях земельного участка

Земельный участок			
(вид объекта недвижимости)			
Лист № ____ Раздела 4.2	Всего листов раздела 4.2 : ____	Всего разделов: ____	Всего листов выписки: ____
30.09.2021 № 99/2021/420825195			
Кадастровый номер:		02:22:000000:3586	

Номер точки	Координаты, м		Описание закрепления на местности	Средняя квадратическая погрешность определения координат характерных точек границы части земельного участка, м
	X	Y		
1	2	3	4	5
272	737038.24	1293916.82	данные отсутствуют	данные отсутствуют
273	737040.24	1293916.77	данные отсутствуют	данные отсутствуют
273	737040.24	1293916.77	данные отсутствуют	данные отсутствуют
274	737040.19	1293914.77	данные отсутствуют	данные отсутствуют
274	737040.19	1293914.77	данные отсутствуют	данные отсутствуют
275	737096.54	1293914.23	данные отсутствуют	данные отсутствуют
275	737096.54	1293914.23	данные отсутствуют	данные отсутствуют
276	737096.6	1293916.23	данные отсутствуют	данные отсутствуют
276	737096.6	1293916.23	данные отсутствуют	данные отсутствуют
277	737098.6	1293916.18	данные отсутствуют	данные отсутствуют
277	737098.6	1293916.18	данные отсутствуют	данные отсутствуют
278	737098.54	1293914.18	данные отсутствуют	данные отсутствуют
278	737098.54	1293914.18	данные отсутствуют	данные отсутствуют
279	737153.92	1293913.56	данные отсутствуют	данные отсутствуют
279	737153.92	1293913.56	данные отсутствуют	данные отсутствуют
280	737153.98	1293915.56	данные отсутствуют	данные отсутствуют
280	737153.98	1293915.56	данные отсутствуют	данные отсутствуют

Государственный регистратор		ФГИС ЕГРН
полное наименование должности	подпись	инициалы, фамилия

М.П.

Земельный участок			
(вид объекта недвижимости)			
Лист № ____ Раздела 4.2	Всего листов раздела 4.2 : ____	Всего разделов: ____	Всего листов выписки: ____
30.09.2021 № 99/2021/420825195			
Кадастровый номер:		02:22:000000:3586	

Номер точки	Координаты, м		Описание закрепления на местности	Средняя квадратическая погрешность определения координат характерных точек границы части земельного участка, м
	X	Y		
1	2	3	4	5
281	737155.98	1293915.5	данные отсутствуют	данные отсутствуют
281	737155.98	1293915.5	данные отсутствуют	данные отсутствуют
282	737155.92	1293913.5	данные отсутствуют	данные отсутствуют
282	737155.92	1293913.5	данные отсутствуют	данные отсутствуют
283	737211.32	1293912.88	данные отсутствуют	данные отсутствуют
283	737211.32	1293912.88	данные отсутствуют	данные отсутствуют
284	737211.37	1293914.88	данные отсутствуют	данные отсутствуют
284	737211.37	1293914.88	данные отсутствуют	данные отсутствуют
285	737213.37	1293914.82	данные отсутствуют	данные отсутствуют
285	737213.37	1293914.82	данные отсутствуют	данные отсутствуют
286	737213.32	1293912.82	данные отсутствуют	данные отсутствуют
286	737213.32	1293912.82	данные отсутствуют	данные отсутствуют
287	737268.71	1293912.21	данные отсутствуют	данные отсутствуют
287	737268.71	1293912.21	данные отсутствуют	данные отсутствуют
288	737268.77	1293914.2	данные отсутствуют	данные отсутствуют
288	737268.77	1293914.2	данные отсутствуют	данные отсутствуют
289	737270.77	1293914.15	данные отсутствуют	данные отсутствуют

Государственный регистратор		ФГИС ЕГРН
полное наименование должности	подпись	инициалы, фамилия

М.П.

Земельный участок			
(вид объекта недвижимости)			
Лист № ____ Раздела 4.2	Всего листов раздела 4.2 : ____	Всего разделов: ____	Всего листов выписки: ____
30.09.2021 № 99/2021/420825195			
Кадастровый номер:		02:22:000000:3586	

Номер точки	Координаты, м		Описание закрепления на местности	Средняя квадратическая погрешность определения координат характерных точек границы части земельного участка, м
	X	Y		
1	2	3	4	5
289	737270.77	1293914.15	данные отсутствуют	данные отсутствуют
290	737270.71	1293912.15	данные отсутствуют	данные отсутствуют
290	737270.71	1293912.15	данные отсутствуют	данные отсутствуют
291	731853.69	1291444.58	данные отсутствуют	данные отсутствуют
292	731850.43	1291496.45	данные отсутствуют	данные отсутствуют
293	731547.86	1291806.23	данные отсутствуют	данные отсутствуют
294	731396.59	1291959.12	данные отсутствуют	данные отсутствуют
295	731262.67	1292096.46	данные отсутствуют	данные отсутствуют
296	731265.53	1292044.83	данные отсутствуют	данные отсутствуют
297	731372.31	1291935.32	данные отсутствуют	данные отсутствуют
298	731523.55	1291782.46	данные отсутствуют	данные отсутствуют
299	731831.64	1291467.03	данные отсутствуют	данные отсутствуют
300	731384.37	1291946.54	данные отсутствуют	данные отсутствуют
301	731382.86	1291948.04	данные отсутствуют	данные отсутствуют
302	731384.39	1291949.55	данные отсутствуют	данные отсутствуют
303	731385.89	1291948	данные отсутствуют	данные отсутствуют
304	731534.94	1291792.94	данные отсутствуют	данные отсутствуют

Государственный регистратор		ФГИС ЕГРН
полное наименование должности	подпись	инициалы, фамилия

М.П.

Земельный участок			
(вид объекта недвижимости)			
Лист № ____ Раздела 4.2	Всего листов раздела 4.2 : ____	Всего разделов: ____	Всего листов выписки: ____
30.09.2021 № 99/2021/420825195			
Кадастровый номер:		02:22:000000:3586	

Номер точки	Координаты, м		Описание закрепления на местности	Средняя квадратическая погрешность определения координат характерных точек границы части земельного участка, м
	X	Y		
1	2	3	4	5
305	731533.45	1291794.48	данные отсутствуют	данные отсутствуют
306	731534.97	1291796	данные отсутствуют	данные отсутствуют
307	731536.48	1291794.45	данные отсутствуют	данные отсутствуют
308	731681.85	1291642.23	данные отсутствуют	данные отсутствуют
309	731680.32	1291643.77	данные отсутствуют	данные отсутствуют
310	731681.87	1291645.27	данные отсутствуют	данные отсутствуют
311	731683.36	1291643.73	данные отсутствуют	данные отсутствуют
312	731842.37	1291477.45	данные отсутствуют	данные отсутствуют
313	731840.87	1291478.99	данные отсутствуют	данные отсутствуют
314	731842.4	1291480.48	данные отсутствуют	данные отсутствуют
315	731843.92	1291478.95	данные отсутствуют	данные отсутствуют
316	730901.09	1292406.98	данные отсутствуют	данные отсутствуют
317	730954.34	1292410.92	данные отсутствуют	данные отсутствуют
318	730935.78	1292429.71	данные отсутствуют	данные отсутствуют
319	730874.24	1292449.21	данные отсутствуют	данные отсутствуют
320	730866.71	1292417.64	данные отсутствуют	данные отсутствуют
321	730923.46	1292416.45	данные отсутствуют	данные отсутствуют
Государственный регистратор				ФГИС ЕГРН
полное наименование должности			подпись	инициалы, фамилия

М.П.

Раздел 4.2

Выписка из Единого государственного реестра недвижимости об объекте недвижимости
Сведения о частях земельного участка

Земельный участок			
(вид объекта недвижимости)			
Лист № ____ Раздела 4.2	Всего листов раздела 4.2 : ____	Всего разделов: ____	Всего листов выписки: ____
30.09.2021 № 99/2021/420825195			
Кадастровый номер:		02:22:000000:3586	

Номер точки	Координаты, м		Описание закрепления на местности	Средняя квадратическая погрешность определения координат характерных точек границы части земельного участка, м
	X	Y		
1	2	3	4	5
322	730921.89	1292418.05	данные отсутствуют	данные отсутствуют
323	730923.49	1292419.61	данные отсутствуют	данные отсутствуют
324	730925.06	1292418.01	данные отсутствуют	данные отсутствуют
325	733870.34	1296043.29	данные отсутствуют	данные отсутствуют
326	733812.6	1296123.69	данные отсутствуют	данные отсутствуют
327	733753.99	1296207.29	данные отсутствуют	данные отсутствуют
328	733736.71	1296172.71	данные отсутствуют	данные отсутствуют
329	733784.8	1296104.11	данные отсутствуют	данные отсутствуют
330	733812.08	1296066.13	данные отсутствуют	данные отсутствуют
331	733800.98	1296108.03	данные отсутствуют	данные отсутствуют
332	733799.7	1296109.86	данные отсутствуют	данные отсутствуют
333	733801.52	1296111.15	данные отсутствуют	данные отсутствуют
334	733802.81	1296109.32	данные отсутствуют	данные отсутствуют
335	733742.92	1296223.1	данные отсутствуют	данные отсутствуют
336	733623.82	1296392.98	данные отсутствуют	данные отсутствуют
337	733529.78	1296522.73	данные отсутствуют	данные отсутствуют
338	733439.9	1296650.77	данные отсутствуют	данные отсутствуют
Государственный регистратор				ФГИС ЕГРН
полное наименование должности			подпись	инициалы, фамилия

М.П.

Земельный участок			
(вид объекта недвижимости)			
Лист № ____ Раздела 4.2	Всего листов раздела 4.2 : ____	Всего разделов: ____	Всего листов выписки: ____
30.09.2021 № 99/2021/420825195			
Кадастровый номер:		02:22:000000:3586	

Номер точки	Координаты, м		Описание закрепления на местности	Средняя квадратическая погрешность определения координат характерных точек границы части земельного участка, м
	X	Y		
1	2	3	4	5
339	733345.41	1296782.44	данные отсутствуют	данные отсутствуют
340	733251.53	1296918.5	данные отсутствуют	данные отсутствуют
341	733202.62	1296986.64	данные отсутствуют	данные отсутствуют
342	733188.6	1296986.4	данные отсутствуют	данные отсутствуют
343	733158.16	1296991.21	данные отсутствуют	данные отсутствуют
344	733157.45	1296989.6	данные отсутствуют	данные отсутствуют
345	733224.11	1296894.09	данные отсутствуют	данные отсутствуют
346	733412.13	1296631.16	данные отсутствуют	данные отсутствуют
347	733502.03	1296503.09	данные отсутствуют	данные отсутствуют
348	733596.07	1296373.34	данные отсутствуют	данные отсутствуют
349	733725.81	1296188.27	данные отсутствуют	данные отсутствуют
350	733235.74	1296907.21	данные отсутствуют	данные отсутствуют
351	733234.44	1296909.03	данные отсутствуют	данные отсутствуют
352	733236.27	1296910.33	данные отсутствуют	данные отсутствуют
353	733237.56	1296908.5	данные отсутствуют	данные отсутствуют
354	733330.92	1296772.78	данные отсутствуют	данные отсутствуют
355	733329.63	1296774.6	данные отсутствуют	данные отсутствуют
Государственный регистратор				ФГИС ЕГРН
полное наименование должности			подпись	инициалы, фамилия

М.П.

Раздел 4.2

Выписка из Единого государственного реестра недвижимости об объекте недвижимости
Сведения о частях земельного участка

Земельный участок			
(вид объекта недвижимости)			
Лист № ____ Раздела 4.2	Всего листов раздела 4.2 : ____	Всего разделов: ____	Всего листов выписки: ____
30.09.2021 № 99/2021/420825195			
Кадастровый номер:		02:22:000000:3586	

Номер точки	Координаты, м		Описание закрепления на местности	Средняя квадратическая погрешность определения координат характерных точек границы части земельного участка, м
	X	Y		
1	2	3	4	5
356	733331.46	1296775.9	данные отсутствуют	данные отсутствуют
357	733332.75	1296774.07	данные отсутствуют	данные отсутствуют
358	733426.15	1296638.21	данные отсутствуют	данные отсутствуют
359	733424.87	1296640.04	данные отсутствуют	данные отсутствуют
360	733426.68	1296641.33	данные отсутствуют	данные отсутствуют
361	733427.97	1296639.5	данные отсутствуют	данные отсутствуют
362	733515.6	1296511.6	данные отсутствуют	данные отсутствуют
363	733514.31	1296513.43	данные отсутствуют	данные отсутствуют
364	733516.14	1296514.72	данные отсутствуют	данные отсутствуют
365	733517.43	1296512.89	данные отсутствуют	данные отсутствуют
366	733608.09	1296381.27	данные отсутствуют	данные отсутствуют
367	733606.79	1296383.1	данные отсутствуют	данные отсутствуют
368	733608.63	1296384.39	данные отсутствуют	данные отсутствуют
369	733609.91	1296382.57	данные отсутствуют	данные отсутствуют
370	733697.31	1296255.07	данные отсутствуют	данные отсутствуют
371	733696.02	1296256.89	данные отсутствуют	данные отсутствуют
372	733697.84	1296258.18	данные отсутствуют	данные отсутствуют
Государственный регистратор				ФГИС ЕГРН
полное наименование должности			подпись	инициалы, фамилия

М.П.

Земельный участок			
(вид объекта недвижимости)			
Лист № ____ Раздела 4.2	Всего листов раздела 4.2 : ____	Всего разделов: ____	Всего листов выписки: ____
30.09.2021 № 99/2021/420825195			
Кадастровый номер:		02:22:000000:3586	

Номер точки	Координаты, м		Описание закрепления на местности	Средняя квадратическая погрешность определения координат характерных точек границы части земельного участка, м
	X	Y		
1	2	3	4	5
373	733699.13	1296256.36	данные отсутствуют	данные отсутствуют
374	734573.25	1295046.43	данные отсутствуют	данные отсутствуют
375	734572.34	1295047.71	данные отсутствуют	данные отсутствуют
376	734483.24	1295177.73	данные отсутствуют	данные отсутствуют
377	734280.06	1295462.88	данные отсутствуют	данные отсутствуют
378	734096.21	1295724.6	данные отсутствуют	данные отсутствуют
379	734002.2	1295854.32	данные отсутствуют	данные отсутствуют
380	733912.36	1295984.8	данные отсутствуют	данные отсутствуют
381	733899.99	1296002.02	данные отсутствуют	данные отсутствуют
382	733842.13	1296024.29	данные отсутствуют	данные отсутствуют
383	733884.45	1295965.38	данные отсутствуют	данные отсутствуют
384	733974.31	1295834.87	данные отсутствуют	данные отсутствуют
385	734068.43	1295705	данные отсутствуют	данные отсутствуют
386	734252.31	1295443.24	данные отсутствуют	данные отсутствуют
387	734455.28	1295158.39	данные отсутствуют	данные отсутствуют
388	734544.4	1295028.35	данные отсутствуют	данные отсутствуют
389	734556.05	1295012.02	данные отсутствуют	данные отсутствуют
Государственный регистратор				ФГИС ЕГРН
полное наименование должности			подпись	инициалы, фамилия

М.П.

Раздел 4.2

Выписка из Единого государственного реестра недвижимости об объекте недвижимости
Сведения о частях земельного участка

Земельный участок			
(вид объекта недвижимости)			
Лист № ____ Раздела 4.2	Всего листов раздела 4.2 : ____	Всего разделов: ____	Всего листов выписки: ____
30.09.2021 № 99/2021/420825195			
Кадастровый номер:		02:22:000000:3586	

Номер точки	Координаты, м		Описание закрепления на местности	Средняя квадратическая погрешность определения координат характерных точек границы части земельного участка, м
	X	Y		
1	2	3	4	5
390	733896.01	1295973.75	данные отсутствуют	данные отсутствуют
391	733894.72	1295975.58	данные отсутствуют	данные отсутствуют
392	733896.56	1295976.87	данные отсутствуют	данные отсутствуют
393	733897.84	1295975.05	данные отсутствуют	данные отсутствуют
394	733988.32	1295843.26	данные отсутствуют	данные отсутствуют
395	733987.03	1295845.09	данные отсутствуют	данные отсутствуют
396	733988.85	1295846.38	данные отсутствуют	данные отсутствуют
397	733990.15	1295844.56	данные отсутствуют	данные отсутствуют
398	734080.71	1295712.82	данные отсутствуют	данные отсутствуют
399	734079.42	1295714.64	данные отсутствуют	данные отсутствуют
400	734081.24	1295715.93	данные отсутствуют	данные отсутствуют
401	734082.54	1295714.11	данные отсутствуют	данные отсутствуют
402	734173.08	1295582.02	данные отсутствуют	данные отсутствуют
403	734171.79	1295583.84	данные отсутствуют	данные отсутствуют
404	734173.62	1295585.13	данные отсутствуют	данные отсутствуют
405	734174.91	1295583.31	данные отсутствуют	данные отсутствуют
406	734265.07	1295451.86	данные отсутствуют	данные отсутствуют
Государственный регистратор				ФГИС ЕГРН
полное наименование должности			подпись	инициалы, фамилия

М.П.

Земельный участок			
(вид объекта недвижимости)			
Лист № ____ Раздела 4.2	Всего листов раздела 4.2 : ____	Всего разделов: ____	Всего листов выписки: ____
30.09.2021 № 99/2021/420825195			
Кадастровый номер:		02:22:000000:3586	

Номер точки	Координаты, м		Описание закрепления на местности	Средняя квадратическая погрешность определения координат характерных точек границы части земельного участка, м
	X	Y		
1	2	3	4	5
407	734263.78	1295453.69	данные отсутствуют	данные отсутствуют
408	734265.61	1295454.98	данные отсутствуют	данные отсутствуют
409	734266.9	1295453.16	данные отсутствуют	данные отсутствуют
410	734372.42	1295300.73	данные отсутствуют	данные отсутствуют
411	734371.13	1295302.55	данные отсутствуют	данные отсутствуют
412	734372.95	1295303.85	данные отсутствуют	данные отсутствуют
413	734374.26	1295302.02	данные отсутствуют	данные отсутствуют
414	734468.15	1295166.09	данные отсутствуют	данные отсутствуют
415	734466.86	1295167.91	данные отсутствуют	данные отсутствуют
416	734468.68	1295169.21	данные отсутствуют	данные отсутствуют
417	734469.98	1295167.38	данные отсутствуют	данные отсутствуют
418	734560.43	1295035.45	данные отсутствуют	данные отсутствуют
419	734559.14	1295037.27	данные отсутствуют	данные отсутствуют
420	734560.97	1295038.56	данные отсутствуют	данные отсутствуют
421	734562.25	1295036.74	данные отсутствуют	данные отсутствуют
422	732865.82	1297695.86	данные отсутствуют	данные отсутствуют
423	732908.68	1297697.16	данные отсутствуют	данные отсутствуют

Государственный регистратор		ФГИС ЕГРН
полное наименование должности	подпись	инициалы, фамилия

М.П.

Земельный участок			
(вид объекта недвижимости)			
Лист № ____ Раздела 4.2	Всего листов раздела 4.2 : ____	Всего разделов: ____	Всего листов выписки: ____
30.09.2021 № 99/2021/420825195			
Кадастровый номер:		02:22:000000:3586	

Номер точки	Координаты, м		Описание закрепления на местности	Средняя квадратическая погрешность определения координат характерных точек границы части земельного участка, м
	X	Y		
1	2	3	4	5
424	733004.21	1297823.6	данные отсутствуют	данные отсутствуют
425	733102.58	1297957.67	данные отсутствуют	данные отсутствуют
426	733260.76	1298170.84	данные отсутствуют	данные отсутствуют
427	733242.64	1298203.47	данные отсутствуют	данные отсутствуют
428	733075.24	1297977.88	данные отсутствуют	данные отсутствуют
429	732977.01	1297844	данные отсутствуют	данные отсутствуют
430	732879.04	1297714.34	данные отсутствуют	данные отсутствуют
431	733175.57	1298088.91	данные отсутствуют	данные отсутствуют
432	733176.9	1298090.71	данные отсутствуют	данные отсутствуют
433	733178.7	1298089.38	данные отсутствуют	данные отсутствуют
434	733177.37	1298087.58	данные отсутствуют	данные отсутствуют
435	733086.54	1297968.66	данные отсутствуют	данные отсутствуют
436	733087.88	1297970.45	данные отсутствуют	данные отсутствуют
437	733089.67	1297969.12	данные отсутствуют	данные отсутствуют
438	733088.34	1297967.33	данные отсутствуют	данные отсутствуют
439	732988.93	1297833.54	данные отсутствуют	данные отсутствуют
440	732990.26	1297835.34	данные отсутствуют	данные отсутствуют

Государственный регистратор		ФГИС ЕГРН
полное наименование должности	подпись	инициалы, фамилия

М.П.

Земельный участок			
(вид объекта недвижимости)			
Лист № ____ Раздела 4.2	Всего листов раздела 4.2 : ____	Всего разделов: ____	Всего листов выписки: ____
30.09.2021 № 99/2021/420825195			
Кадастровый номер:		02:22:000000:3586	

Номер точки	Координаты, м		Описание закрепления на местности	Средняя квадратическая погрешность определения координат характерных точек границы части земельного участка, м
	X	Y		
1	2	3	4	5
441	732992.06	1297834.01	данные отсутствуют	данные отсутствуют
442	732990.73	1297832.21	данные отсутствуют	данные отсутствуют
443	732892.8	1297704.05	данные отсутствуют	данные отсутствуют
444	732894.13	1297705.85	данные отсутствуют	данные отсутствуют
445	732895.92	1297704.52	данные отсутствуют	данные отсутствуют
446	732894.59	1297702.72	данные отсутствуют	данные отсутствуют
447	732627.53	1297660.66	данные отсутствуют	данные отсутствуют
448	732668.62	1297671.02	данные отсутствуют	данные отсутствуют
449	732667.34	1297671.99	данные отсутствуют	данные отсутствуют
450	732418.04	1297884.61	данные отсутствуют	данные отсутствуют
451	732292.56	1297988.5	данные отсутствуют	данные отсутствуют
452	732172.78	1298098.76	данные отсутствуют	данные отсутствуют
453	731818.03	1298399.28	данные отсутствуют	данные отсутствуют
454	731797.81	1298371.85	данные отсутствуют	данные отсутствуют
455	732150.02	1298073.5	данные отсутствуют	данные отсутствуют
456	732269.86	1297963.18	данные отсутствуют	данные отсутствуют
457	732396.06	1297858.65	данные отсутствуют	данные отсутствуют
Государственный регистратор				ФГИС ЕГРН
полное наименование должности			подпись	инициалы, фамилия

М.П.

Раздел 4.2

Выписка из Единого государственного реестра недвижимости об объекте недвижимости
Сведения о частях земельного участка

Земельный участок			
(вид объекта недвижимости)			
Лист № ____ Раздела 4.2	Всего листов раздела 4.2 : ____	Всего разделов: ____	Всего листов выписки: ____
30.09.2021 № 99/2021/420825195			
Кадастровый номер:		02:22:000000:3586	

Номер точки	Координаты, м		Описание закрепления на местности	Средняя квадратическая погрешность определения координат характерных точек границы части земельного участка, м
	X	Y		
1	2	3	4	5
458	731913.92	1298295.25	данные отсутствуют	данные отсутствуют
459	731915.37	1298296.96	данные отсутствуют	данные отсутствуют
460	731917.08	1298295.5	данные отсутствуют	данные отсутствуют
461	731915.62	1298293.8	данные отсутствуют	данные отсутствуют
462	732035.38	1298191.23	данные отсутствуют	данные отсутствуют
463	732036.83	1298192.93	данные отсутствуют	данные отсутствуют
464	732038.52	1298191.47	данные отсутствуют	данные отсутствуют
465	732037.07	1298189.78	данные отсутствуют	данные отсутствуют
466	732157.92	1298086.22	данные отсутствуют	данные отсутствуют
467	732159.37	1298087.92	данные отсутствуют	данные отсутствуют
468	732161.08	1298086.46	данные отсутствуют	данные отсутствуют
469	732159.62	1298084.77	данные отсутствуют	данные отсутствуют
470	732285.8	1297976.32	данные отсутствуют	данные отсутствуют
471	732287.26	1297978.02	данные отсутствуют	данные отсутствуют
472	732288.95	1297976.56	данные отсутствуют	данные отсутствуют
473	732287.5	1297974.86	данные отсутствуют	данные отсутствуют
474	732406.67	1297872.23	данные отсутствуют	данные отсутствуют
Государственный регистратор				ФГИС ЕГРН
полное наименование должности			подпись	инициалы, фамилия

М.П.

Земельный участок			
(вид объекта недвижимости)			
Лист № ____ Раздела 4.2	Всего листов раздела 4.2 : ____	Всего разделов: ____	Всего листов выписки: ____
30.09.2021 № 99/2021/420825195			
Кадастровый номер:		02:22:000000:3586	

Номер точки	Координаты, м		Описание закрепления на местности	Средняя квадратическая погрешность определения координат характерных точек границы части земельного участка, м
	X	Y		
1	2	3	4	5
475	732408.13	1297873.92	данные отсутствуют	данные отсутствуют
476	732409.83	1297872.46	данные отсутствуют	данные отсутствуют
477	732408.37	1297870.77	данные отсутствуют	данные отсутствуют
478	732528.06	1297768.17	данные отсутствуют	данные отсутствуют
479	732529.52	1297769.87	данные отсутствуют	данные отсутствуют
480	732531.21	1297768.41	данные отсутствуют	данные отсутствуют
481	732529.76	1297766.72	данные отсутствуют	данные отсутствуют
482	730704.49	1299309.74	данные отсутствуют	данные отсутствуют
483	730741.66	1299322.55	данные отсутствуют	данные отсутствуют
484	730658.3	1299394.6	данные отсутствуют	данные отсутствуют
485	730408.44	1299606.25	данные отсутствуют	данные отсутствуют
486	730288.61	1299708.82	данные отсутствуют	данные отсутствуют
487	730206.2	1299852.95	данные отсутствуют	данные отсутствуют
488	730127.36	1299993.02	данные отсутствуют	данные отсутствуют
489	730069.86	1300097.59	данные отсутствуют	данные отсутствуют
490	730038.43	1300084.18	данные отсутствуют	данные отсутствуют
491	730097.6	1299976.57	данные отсутствуют	данные отсутствуют

Государственный регистратор		ФГИС ЕГРН
полное наименование должности	подпись	инициалы, фамилия

М.П.

Земельный участок			
(вид объекта недвижимости)			
Лист № ____ Раздела 4.2	Всего листов раздела 4.2 : ____	Всего разделов: ____	Всего листов выписки: ____
30.09.2021 № 99/2021/420825195			
Кадастровый номер:		02:22:000000:3586	

Номер точки	Координаты, м		Описание закрепления на местности	Средняя квадратическая погрешность определения координат характерных точек границы части земельного участка, м
	X	Y		
1	2	3	4	5
492	730176.58	1299836.22	данные отсутствуют	данные отсутствуют
493	730260.56	1299689.38	данные отсутствуют	данные отсутствуют
494	730386.38	1299580.39	данные отсутствуют	данные отсутствуют
495	730636.12	1299368.83	данные отсутствуют	данные отсутствуют
496	730113.27	1299983.33	данные отсутствуют	данные отсутствуют
497	730112.17	1299985.28	данные отсутствуют	данные отсутствуют
498	730114.11	1299986.38	данные отсутствуют	данные отсутствуют
499	730115.21	1299984.43	данные отсутствуют	данные отсутствуют
500	730192.08	1299844.17	данные отсутствуют	данные отсутствуют
501	730190.97	1299846.12	данные отсутствуют	данные отсутствуют
502	730192.92	1299847.22	данные отсутствуют	данные отсутствуют
503	730194.02	1299845.27	данные отсутствуют	данные отсутствуют
504	730264.8	1299692.43	данные отсутствуют	данные отсутствуют
505	730273.56	1299700.54	данные отсутствуют	данные отсутствуют
506	730275.51	1299701.65	данные отсутствуют	данные отсутствуют
507	730276.61	1299699.7	данные отсутствуют	данные отсутствуют
508	730275.23	1299698.92	данные отсутствуют	данные отсутствуют

Государственный регистратор		ФГИС ЕГРН
полное наименование должности	подпись	инициалы, фамилия

М.П.

Земельный участок			
(вид объекта недвижимости)			
Лист № ____ Раздела 4.2	Всего листов раздела 4.2 : ____	Всего разделов: ____	Всего листов выписки: ____
30.09.2021 № 99/2021/420825195			
Кадастровый номер:		02:22:000000:3586	

Номер точки	Координаты, м		Описание закрепления на местности	Средняя квадратическая погрешность определения координат характерных точек границы части земельного участка, м
	X	Y		
1	2	3	4	5
509	730266.12	1299690.93	данные отсутствуют	данные отсутствуют
510	730396.33	1299594.75	данные отсутствуют	данные отсутствуют
511	730397.79	1299596.45	данные отсутствуют	данные отсутствуют
512	730399.49	1299595	данные отсутствуют	данные отсутствуют
513	730398.03	1299593.3	данные отсутствуют	данные отсутствуют
514	730517.54	1299490.99	данные отсутствуют	данные отсутствуют
515	730519	1299492.69	данные отсутствуют	данные отсутствуют
516	730520.7	1299491.23	данные отсутствуют	данные отсутствуют
517	730519.24	1299489.53	данные отсутствуют	данные отсутствуют
518	730646.57	1299380.48	данные отсутствуют	данные отсутствуют
519	730648.02	1299382.18	данные отсутствуют	данные отсутствуют
520	730649.72	1299380.73	данные отсутствуют	данные отсутствуют
521	730648.27	1299379.03	данные отсутствуют	данные отсутствуют
522	734288.6	1294482.72	данные отсутствуют	данные отсутствуют
523	733433.61	1294719.84	данные отсутствуют	данные отсутствуют
524	733112.53	1294783.02	данные отсутствуют	данные отсутствуют
525	733093.67	1294782.43	данные отсутствуют	данные отсутствуют
Государственный регистратор				ФГИС ЕГРН
полное наименование должности			подпись	инициалы, фамилия

М.П.

Раздел 4.2

Выписка из Единого государственного реестра недвижимости об объекте недвижимости
Сведения о частях земельного участка

Земельный участок			
(вид объекта недвижимости)			
Лист № ____ Раздела 4.2	Всего листов раздела 4.2 : ____	Всего разделов: ____	Всего листов выписки: ____
30.09.2021 № 99/2021/420825195			
Кадастровый номер:		02:22:000000:3586	

Номер точки	Координаты, м		Описание закрепления на местности	Средняя квадратическая погрешность определения координат характерных точек границы части земельного участка, м
	X	Y		
1	2	3	4	5
526	733074.18	1294780.41	данные отсутствуют	данные отсутствуют
527	733058.25	1294774.89	данные отсутствуют	данные отсутствуют
528	733292.6	1294696.63	данные отсутствуют	данные отсутствуют
529	733422.07	1294671.15	данные отсутствуют	данные отсутствуют
530	734264.17	1294437.61	данные отсутствуют	данные отсутствуют
531	733426.62	1294694.72	данные отсутствуют	данные отсутствуют
531	733426.62	1294694.72	данные отсутствуют	данные отсутствуют
532	733426.99	1294696.69	данные отсутствуют	данные отсутствуют
532	733426.99	1294696.69	данные отсутствуют	данные отсутствуют
533	733428.95	1294696.32	данные отсутствуют	данные отсутствуют
533	733428.95	1294696.32	данные отсутствуют	данные отсутствуют
534	733428.58	1294694.35	данные отсутствуют	данные отсутствуют
534	733428.58	1294694.35	данные отсутствуют	данные отсутствуют
535	732984.48	1294696.38	данные отсутствуют	данные отсутствуют
536	733085.1	1294731.27	данные отсутствуют	данные отсутствуют
537	733097.04	1294732.51	данные отсутствуют	данные отсутствуют
538	733108.43	1294732.87	данные отсутствуют	данные отсутствуют
Государственный регистратор				ФГИС ЕГРН
полное наименование должности			подпись	инициалы, фамилия

М.П.

Земельный участок			
(вид объекта недвижимости)			
Лист № ____ Раздела 4.2	Всего листов раздела 4.2 : ____	Всего разделов: ____	Всего листов выписки: ____
30.09.2021 № 99/2021/420825195			
Кадастровый номер:		02:22:000000:3586	

Номер точки	Координаты, м		Описание закрепления на местности	Средняя квадратическая погрешность определения координат характерных точек границы части земельного участка, м
	X	Y		
1	2	3	4	5
539	733119.95	1294730.6	данные отсутствуют	данные отсутствуют
540	733026.11	1294763.74	данные отсутствуют	данные отсутствуют
541	732966.96	1294743.23	данные отсутствуют	данные отсутствуют
542	732872.5	1294663.86	данные отсутствуют	данные отсутствуют
543	732852.48	1294714.6	данные отсутствуют	данные отсутствуют
544	732487.44	1294764.39	данные отсутствуют	данные отсутствуют
545	732273.53	1294809.12	данные отсутствуют	данные отсутствуют
546	732286.57	1294755.32	данные отсутствуют	данные отсутствуют
547	732478.94	1294715.09	данные отсутствуют	данные отсутствуют
548	732859.3	1294663.21	данные отсутствуют	данные отсутствуют
549	732482.26	1294738.7	данные отсутствуют	данные отсутствуют
549	732482.26	1294738.7	данные отсутствуют	данные отсутствуют
550	732482.16	1294740.7	данные отсутствуют	данные отсутствуют
550	732482.16	1294740.7	данные отсутствуют	данные отсутствуют
551	732484.16	1294740.79	данные отсутствуют	данные отсутствуют
551	732484.16	1294740.79	данные отсутствуют	данные отсутствуют
552	732484.26	1294738.79	данные отсутствуют	данные отсутствуют

Государственный регистратор		ФГИС ЕГРН
полное наименование должности	подпись	инициалы, фамилия

М.П.

Земельный участок			
(вид объекта недвижимости)			
Лист № ____ Раздела 4.2	Всего листов раздела 4.2 : ____	Всего разделов: ____	Всего листов выписки: ____
30.09.2021 № 99/2021/420825195			
Кадастровый номер:		02:22:000000:3586	

Номер точки	Координаты, м		Описание закрепления на местности	Средняя квадратическая погрешность определения координат характерных точек границы части земельного участка, м
	X	Y		
1	2	3	4	5
553	732038.6	1294809.86	данные отсутствуют	данные отсутствуют
553	732038.6	1294809.86	данные отсутствуют	данные отсутствуют
554	732055.9	1294854.64	данные отсутствуют	данные отсутствуют
555	731619.17	1294945.97	данные отсутствуют	данные отсутствуют
556	731618.66	1294939.29	данные отсутствуют	данные отсутствуют
556	731618.66	1294939.29	данные отсутствуют	данные отсутствуют
557	731590.58	1294942.1	данные отсутствуют	данные отсутствуют
557	731590.58	1294942.1	данные отсутствуют	данные отсутствуют
558	731587.58	1294952.58	данные отсутствуют	данные отсутствуют
559	731328.49	1295006.76	данные отсутствуют	данные отсутствуют
560	730855.81	1295184.51	данные отсутствуют	данные отсутствуют
561	730842.31	1295162.42	данные отсутствуют	данные отсутствуют
561	730842.31	1295162.42	данные отсутствуют	данные отсутствуют
562	730814.16	1295146.75	данные отсутствуют	данные отсутствуют
563	731314.49	1294958.6	данные отсутствуют	данные отсутствуют
564	732036.67	1294807.58	данные отсутствуют	данные отсутствуют
565	731320.55	1294981.64	данные отсутствуют	данные отсутствуют

Государственный регистратор		ФГИС ЕГРН
полное наименование должности	подпись	инициалы, фамилия

М.П.

Земельный участок			
(вид объекта недвижимости)			
Лист № ____ Раздела 4.2	Всего листов раздела 4.2 : ____	Всего разделов: ____	Всего листов выписки: ____
30.09.2021 № 99/2021/420825195			
Кадастровый номер:		02:22:000000:3586	

Номер точки	Координаты, м		Описание закрепления на местности	Средняя квадратическая погрешность определения координат характерных точек границы части земельного участка, м
	X	Y		
1	2	3	4	5
565	731320.55	1294981.64	данные отсутствуют	данные отсутствуют
566	731320.45	1294983.64	данные отсутствуют	данные отсутствуют
566	731320.45	1294983.64	данные отсутствуют	данные отсутствуют
567	731322.45	1294983.73	данные отсутствуют	данные отсутствуют
567	731322.45	1294983.73	данные отсутствуют	данные отсутствуют
568	731322.54	1294981.73	данные отсутствуют	данные отсутствуют
568	731322.54	1294981.73	данные отсутствуют	данные отсутствуют
569	730585.71	1295257.25	данные отсутствуют	данные отсутствуют
569	730585.71	1295257.25	данные отсутствуют	данные отсутствуют
570	730596.51	1295262.84	данные отсутствуют	данные отсутствуют
571	730594.97	1295262.7	данные отсутствуют	данные отсутствуют
572	730580.83	1295257.58	данные отсутствуют	данные отсутствуют
573	730036.05	1295226.89	данные отсутствуют	данные отсутствуют
574	730146.73	1295244.25	данные отсутствуют	данные отсутствуют
574	730146.73	1295244.25	данные отсутствуют	данные отсутствуют
575	730183.71	1295246.99	данные отсутствуют	данные отсутствуют
576	729363.22	1295419.17	данные отсутствуют	данные отсутствуют
Государственный регистратор				ФГИС ЕГРН
полное наименование должности			подпись	инициалы, фамилия

М.П.

Раздел 4.2

Выписка из Единого государственного реестра недвижимости об объекте недвижимости
Сведения о частях земельного участка

Земельный участок			
(вид объекта недвижимости)			
Лист № ____ Раздела 4.2	Всего листов раздела 4.2 : ____	Всего разделов: ____	Всего листов выписки: ____
30.09.2021 № 99/2021/420825195			
Кадастровый номер:		02:22:000000:3586	

Номер точки	Координаты, м		Описание закрепления на местности	Средняя квадратическая погрешность определения координат характерных точек границы части земельного участка, м
	X	Y		
1	2	3	4	5
577	729363.58	1295368	данные отсутствуют	данные отсутствуют
578	736593.93	1293043.52	данные отсутствуют	данные отсутствуют
579	736535.37	1293121.19	данные отсутствуют	данные отсутствуют
580	736486.21	1293159.3	данные отсутствуют	данные отсутствуют
581	736349.57	1293233.57	данные отсутствуют	данные отсутствуют
582	736335.45	1293189.44	данные отсутствуют	данные отсутствуют
583	736335.99	1293189.35	данные отсутствуют	данные отсутствуют
584	736339.6	1293189.14	данные отсутствуют	данные отсутствуют
585	736335.14	1293183.49	данные отсутствуют	данные отсутствуют
586	736463.23	1293114.7	данные отсутствуют	данные отсутствуют
587	736498.03	1293087.66	данные отсутствуют	данные отсутствуют
588	736516.26	1293066.25	данные отсутствуют	данные отсутствуют
589	736516.47	1293065.81	данные отсутствуют	данные отсутствуют
590	736516.46	1293066.58	данные отсутствуют	данные отсутствуют
591	731549.35	1296908.01	данные отсутствуют	данные отсутствуют
592	731550.51	1296904.28	данные отсутствуют	данные отсутствуют
593	731554.77	1296907.41	данные отсутствуют	данные отсутствуют
Государственный регистратор				ФГИС ЕГРН
полное наименование должности			подпись	инициалы, фамилия

М.П.

Земельный участок			
(вид объекта недвижимости)			
Лист № ____ Раздела 4.2	Всего листов раздела 4.2 : ____	Всего разделов: ____	Всего листов выписки: ____
30.09.2021 № 99/2021/420825195			
Кадастровый номер:		02:22:000000:3586	

Номер точки	Координаты, м		Описание закрепления на местности	Средняя квадратическая погрешность определения координат характерных точек границы части земельного участка, м
	X	Y		
1	2	3	4	5
594	731552.49	1296914.75	данные отсутствуют	данные отсутствуют
595	731506.79	1296895.59	данные отсутствуют	данные отсутствуют
596	731491.82	1296915.08	данные отсутствуют	данные отсутствуют
597	731487.86	1296912.03	данные отсутствуют	данные отсутствуют
598	731505.17	1296889.49	данные отсутствуют	данные отсутствуют
599	734284.83	1294475.77	данные отсутствуют	данные отсутствуют
600	734276.55	1294479.81	данные отсутствуют	данные отсутствуют
601	733347.54	1294732.2	данные отсутствуют	данные отсутствуют
602	733092.12	1294768.56	данные отсутствуют	данные отсутствуют
603	733084.94	1294765.98	данные отсутствуют	данные отсутствуют
604	733098.38	1294761.49	данные отсутствуют	данные отсутствуют
605	733187.23	1294748.86	данные отсутствуют	данные отсутствуют
606	733346.02	1294726.22	данные отсутствуют	данные отсутствуют
607	734274.37	1294474.7	данные отсутствуют	данные отсутствуют
608	734282.23	1294470.97	данные отсутствуют	данные отсутствуют
609	732975.5	1294720.39	данные отсутствуют	данные отсутствуют
610	733061.74	1294751.16	данные отсутствуют	данные отсутствуют
Государственный регистратор				ФГИС ЕГРН
полное наименование должности			подпись	инициалы, фамилия

М.П.

Раздел 4.2

Выписка из Единого государственного реестра недвижимости об объекте недвижимости
Сведения о частях земельного участка

Земельный участок			
(вид объекта недвижимости)			
Лист № ____ Раздела 4.2	Всего листов раздела 4.2 : ____	Всего разделов: ____	Всего листов выписки: ____
30.09.2021 № 99/2021/420825195			
Кадастровый номер:		02:22:000000:3586	

Номер точки	Координаты, м		Описание закрепления на местности	Средняя квадратическая погрешность определения координат характерных точек границы части земельного участка, м
	X	Y		
1	2	3	4	5
611	733052.64	1294754.37	данные отсутствуют	данные отсутствуют
612	732973.43	1294725.92	данные отсутствуют	данные отсутствуют
613	732859.62	1294696.5	данные отсутствуют	данные отсутствуют
614	732484.03	1294758.63	данные отсутствуют	данные отсутствуют
615	732274.95	1294803.26	данные отсутствуют	данные отсутствуют
616	732276.48	1294796.95	данные отсутствуют	данные отсутствуют
617	732343.37	1294782.77	данные отсутствуют	данные отсутствуют
618	732481.98	1294753.19	данные отсутствуют	данные отсутствуют
619	732772.47	1294704.95	данные отсутствуют	данные отсутствуют
620	732862.08	1294690.28	данные отсутствуют	данные отсутствуют
621	732052	1294844.54	данные отсутствуют	данные отсутствуют
622	732054.3	1294850.5	данные отсутствуют	данные отсутствуют
623	731619.33	1294947.97	данные отсутствуют	данные отсутствуют
624	731618.85	1294941.7	данные отсутствуют	данные отсутствуют
625	732051.3	1294844.69	данные отсутствуют	данные отсутствуют
626	731588.77	1294948.44	данные отсутствуют	данные отсутствуют
627	731586.82	1294955.25	данные отсутствуют	данные отсутствуют
Государственный регистратор				ФГИС ЕГРН
полное наименование должности			подпись	инициалы, фамилия

М.П.

Земельный участок			
(вид объекта недвижимости)			
Лист № ____ Раздела 4.2	Всего листов раздела 4.2 : ____	Всего разделов: ____	Всего листов выписки: ____
30.09.2021 № 99/2021/420825195			
Кадастровый номер:		02:22:000000:3586	

Номер точки	Координаты, м		Описание закрепления на местности	Средняя квадратическая погрешность определения координат характерных точек границы части земельного участка, м
	X	Y		
1	2	3	4	5
628	731330.57	1295012.67	данные отсутствуют	данные отсутствуют
629	730848.92	1295173.23	данные отсутствуют	данные отсутствуют
630	730846.48	1295169.24	данные отсутствуют	данные отсутствуют
631	731328.39	1295006.85	данные отсутствуют	данные отсутствуют
632	730617.3	1295273.59	данные отсутствуют	данные отсутствуют
633	729702.81	1295345.11	данные отсутствуют	данные отсутствуют
634	729363.31	1295405.5	данные отсутствуют	данные отсутствуют
635	729363.36	1295398.35	данные отсутствуют	данные отсутствуют
636	729701.21	1295338.89	данные отсутствуют	данные отсутствуют
637	730608.04	1295268.8	данные отсутствуют	данные отсутствуют
638	728414.38	1294377.6	данные отсутствуют	данные отсутствуют
639	728453.74	1294378.45	данные отсутствуют	данные отсутствуют
640	728532.99	1294378.95	данные отсутствуют	данные отсутствуют
641	728531.56	1294381.31	данные отсутствуют	данные отсутствуют
642	728356.91	1294390.16	данные отсутствуют	данные отсутствуют
643	728316.68	1294389.77	данные отсутствуют	данные отсутствуют
644	728353.29	1294381.99	данные отсутствуют	данные отсутствуют
Государственный регистратор				ФГИС ЕГРН
полное наименование должности			подпись	инициалы, фамилия

М.П.

Раздел 4.2

Выписка из Единого государственного реестра недвижимости об объекте недвижимости
Сведения о частях земельного участка

Земельный участок			
(вид объекта недвижимости)			
Лист № ____ Раздела 4.2	Всего листов раздела 4.2 : ____	Всего разделов: ____	Всего листов выписки: ____
30.09.2021 № 99/2021/420825195			
Кадастровый номер:		02:22:000000:3586	

Номер точки	Координаты, м		Описание закрепления на местности	Средняя квадратическая погрешность определения координат характерных точек границы части земельного участка, м
	X	Y		
1	2	3	4	5
645	728359.79	1294381.05	данные отсутствуют	данные отсутствуют
646	728390.81	1294378.62	данные отсутствуют	данные отсутствуют
647	728392.35	1294378.53	данные отсутствуют	данные отсутствуют
648	728410.94	1294377.65	данные отсутствуют	данные отсутствуют
649	728413.3	1294377.59	данные отсутствуют	данные отсутствуют
650	731034.45	1294357.99	данные отсутствуют	данные отсутствуют
651	731061.17	1294349.44	данные отсутствуют	данные отсутствуют
652	731244.87	1294290.39	данные отсутствуют	данные отсутствуют
653	731378.71	1294245.93	данные отсутствуют	данные отсутствуют
654	731379.02	1294245.83	данные отсутствуют	данные отсутствуют
655	731379.43	1294245.7	данные отсутствуют	данные отсутствуют
656	731452.84	1294222.55	данные отсутствуют	данные отсутствуют
657	731454.35	1294222.1	данные отсутствуют	данные отсутствуют
658	731478.22	1294215.39	данные отсутствуют	данные отсутствуют
659	731579.97	1294180.98	данные отсутствуют	данные отсутствуют
660	731580.53	1294180.79	данные отсутствуют	данные отсутствуют
661	731728.07	1294132.81	данные отсутствуют	данные отсутствуют
Государственный регистратор				ФГИС ЕГРН
полное наименование должности			подпись	инициалы, фамилия

М.П.

Земельный участок			
(вид объекта недвижимости)			
Лист № <u> </u> Раздела 4.2	Всего листов раздела 4.2 : <u> </u>	Всего разделов: <u> </u>	Всего листов выписки: <u> </u>
30.09.2021 № 99/2021/420825195			
Кадастровый номер:		02:22:000000:3586	

Номер точки	Координаты, м		Описание закрепления на местности	Средняя квадратическая погрешность определения координат характерных точек границы части земельного участка, м
	X	Y		
1	2	3	4	5
662	731893.59	1294078.1	данные отсутствуют	данные отсутствуют
663	731893.96	1294077.98	данные отсутствуют	данные отсутствуют
664	732077.85	1294018.76	данные отсутствуют	данные отсутствуют
665	732319.65	1293939.61	данные отсутствуют	данные отсутствуют
666	732505.93	1293877.5	данные отсутствуют	данные отсутствуют
667	732506.37	1293877.35	данные отсутствуют	данные отсутствуют
668	732692.69	1293817.13	данные отсутствуют	данные отсутствуют
669	732812.32	1293776.87	данные отсутствуют	данные отсутствуют
670	732812.82	1293776.71	данные отсутствуют	данные отсутствуют
671	732813.89	1293776.37	данные отсутствуют	данные отсутствуют
672	732845.21	1293766.97	данные отсутствуют	данные отсутствуют
673	732944.74	1293733.92	данные отсутствуют	данные отсутствуют
674	731742.33	1294200.73	данные отсутствуют	данные отсутствуют
675	731761.53	1294247.09	данные отсутствуют	данные отсутствуют
676	731757.53	1294248.37	данные отсутствуют	данные отсутствуют
677	731622.14	1294291.51	данные отсутствуют	данные отсутствуют
678	731514.53	1294326.84	данные отсутствуют	данные отсутствуют

Государственный регистратор		ФГИС ЕГРН
полное наименование должности	подпись	инициалы, фамилия

М.П.

Земельный участок			
(вид объекта недвижимости)			
Лист № <u> </u> Раздела 4.2	Всего листов раздела 4.2 : <u> </u>	Всего разделов: <u> </u>	Всего листов выписки: <u> </u>
30.09.2021 № 99/2021/420825195			
Кадастровый номер:		02:22:000000:3586	

Номер точки	Координаты, м		Описание закрепления на местности	Средняя квадратическая погрешность определения координат характерных точек границы части земельного участка, м
	X	Y		
1	2	3	4	5
679	731514.24	1294326.93	данные отсутствуют	данные отсутствуют
680	731406.14	1294361.69	данные отсутствуют	данные отсутствуют
681	731281.05	1294405.04	данные отсутствуют	данные отсутствуют
682	731280.13	1294405.35	данные отсутствуют	данные отсутствуют
683	731279.92	1294405.42	данные отсутствуют	данные отсутствуют
684	731224.63	1294423.11	данные отсутствуют	данные отсутствуют
685	731163.85	1294442.56	данные отсутствуют	данные отсутствуют
686	731209.39	1294375.49	данные отсутствуют	данные отсутствуют
687	731264.68	1294357.8	данные отсутствуют	данные отсутствуют
688	731390.3	1294314.26	данные отсутствуют	данные отсутствуют
689	731498.94	1294279.33	данные отсутствуют	данные отсутствуют
690	731606.75	1294243.94	данные отсутствуют	данные отсутствуют
691	733315.56	1293740.16	данные отсутствуют	данные отсутствуют
692	733235.71	1293766.72	данные отсутствуют	данные отсутствуют
693	733235.38	1293766.82	данные отсутствуют	данные отсутствуют
694	733235.11	1293766.91	данные отсутствуют	данные отсутствуют
695	733128.43	1293800.91	данные отсутствуют	данные отсутствуют

Государственный регистратор		ФГИС ЕГРН
полное наименование должности	подпись	инициалы, фамилия

М.П.

Земельный участок			
(вид объекта недвижимости)			
Лист № ____ Раздела 4.2	Всего листов раздела 4.2 : ____	Всего разделов: ____	Всего листов выписки: ____
30.09.2021 № 99/2021/420825195			
Кадастровый номер:		02:22:000000:3586	

Номер точки	Координаты, м		Описание закрепления на местности	Средняя квадратическая погрешность определения координат характерных точек границы части земельного участка, м
	X	Y		
1	2	3	4	5
696	733018.36	1293836.74	данные отсутствуют	данные отсутствуют
697	732878.24	1293882.64	данные отсутствуют	данные отсутствуют
698	732718.41	1293935.39	данные отсутствуют	данные отсутствуют
699	732573.69	1293982.71	данные отсутствуют	данные отсутствуют
700	732594.93	1293925.27	данные отсутствуют	данные отсутствуют
701	733360.3	1293684.01	данные отсутствуют	данные отсутствуют
701	733360.3	1293684.01	данные отсутствуют	данные отсутствуют
702	728575.84	1294379.3	данные отсутствуют	данные отсутствуют
703	728663.94	1294380.24	данные отсутствуют	данные отсутствуют
704	728768.55	1294381.66	данные отсутствуют	данные отсутствуют
705	728872.49	1294382.56	данные отсутствуют	данные отсутствуют
706	728872.76	1294382.57	данные отсутствуют	данные отсутствуют
707	728978.49	1294384.06	данные отсутствуют	данные отсутствуют
708	728979.21	1294384.07	данные отсутствуют	данные отсутствуют
709	729187.72	1294389.97	данные отсутствуют	данные отсутствуют
710	729292.96	1294390.65	данные отсутствуют	данные отсутствуют
711	729293.8	1294390.66	данные отсутствуют	данные отсутствуют
Государственный регистратор				ФГИС ЕГРН
полное наименование должности			подпись	инициалы, фамилия

М.П.

Раздел 4.2

Выписка из Единого государственного реестра недвижимости об объекте недвижимости
Сведения о частях земельного участка

Земельный участок			
(вид объекта недвижимости)			
Лист № ____ Раздела 4.2	Всего листов раздела 4.2 : ____	Всего разделов: ____	Всего листов выписки: ____
30.09.2021 № 99/2021/420825195			
Кадастровый номер:		02:22:000000:3586	

Номер точки	Координаты, м		Описание закрепления на местности	Средняя квадратическая погрешность определения координат характерных точек границы части земельного участка, м
	X	Y		
1	2	3	4	5
712	729397.76	1294393.08	данные отсутствуют	данные отсутствуют
713	729504.37	1294394.48	данные отсутствуют	данные отсутствуют
714	729504.71	1294394.49	данные отсутствуют	данные отсутствуют
715	729610.71	1294396.62	данные отсутствуют	данные отсутствуют
716	729718.45	1294398.16	данные отсутствуют	данные отсутствуют
717	729719.32	1294398.17	данные отсутствуют	данные отсутствуют
718	729752.26	1294399.22	данные отсутствуют	данные отсутствуют
719	729754.26	1294399.32	данные отсутствуют	данные отсутствуют
720	729773.19	1294400.68	данные отсутствуют	данные отсутствуют
721	729775.98	1294400.52	данные отсутствуют	данные отсутствуют
722	729776.9	1294400.38	данные отсутствуют	данные отсутствуют
723	729820.32	1294442.45	данные отсутствуют	данные отсутствуют
724	730275.98	1294154.71	данные отсутствуют	данные отсутствуют
725	730281.5	1294155.02	данные отсутствуют	данные отсутствуют
726	730297.52	1294156.8	данные отсутствуют	данные отсутствуют
727	730299.23	1294157.02	данные отсутствуют	данные отсутствуют
728	730347.6	1294164.09	данные отсутствуют	данные отсутствуют
Государственный регистратор				ФГИС ЕГРН
полное наименование должности			подпись	инициалы, фамилия

М.П.

Земельный участок			
(вид объекта недвижимости)			
Лист № ____ Раздела 4.2	Всего листов раздела 4.2 : ____	Всего разделов: ____	Всего листов выписки: ____
30.09.2021 № 99/2021/420825195			
Кадастровый номер:		02:22:000000:3586	

Номер точки	Координаты, м		Описание закрепления на местности	Средняя квадратическая погрешность определения координат характерных точек границы части земельного участка, м
	X	Y		
1	2	3	4	5
729	730351.88	1294164.9	данные отсутствуют	данные отсутствуют
730	730372.38	1294169.75	данные отсутствуют	данные отсутствуют
731	730376.32	1294170.86	данные отсутствуют	данные отсутствуют
732	730378.28	1294171.54	данные отсутствуют	данные отсутствуют
733	730394.94	1294177.73	данные отсутствуют	данные отсутствуют
734	730271.67	1294204.02	данные отсутствуют	данные отсутствуют
735	730237.8	1294156.95	данные отсутствуют	данные отсутствуют
736	730255.65	1294155.53	данные отсутствуют	данные отсутствуют
737	730257.61	1294155.41	данные отсутствуют	данные отсутствуют
738	730273.96	1294154.75	данные отсутствуют	данные отсутствуют
739	729861.61	1294493.1	данные отсутствуют	данные отсутствуют
740	729863.96	1294495.18	данные отсутствуют	данные отсутствуют
741	729862.56	1294495.89	данные отсутствуют	данные отсутствуют
742	729857.04	1294498.3	данные отсутствуют	данные отсутствуют
743	729834.77	1294506.46	данные отсутствуют	данные отсутствуют
744	729831.12	1294507.64	данные отсутствуют	данные отсутствуют
745	729805.09	1294514.97	данные отсутствуют	данные отсутствуют

Государственный регистратор		ФГИС ЕГРН
полное наименование должности	подпись	инициалы, фамилия

М.П.

Земельный участок			
(вид объекта недвижимости)			
Лист № ____ Раздела 4.2	Всего листов раздела 4.2 : ____	Всего разделов: ____	Всего листов выписки: ____
30.09.2021 № 99/2021/420825195			
Кадастровый номер:		02:22:000000:3586	

Номер точки	Координаты, м		Описание закрепления на местности	Средняя квадратическая погрешность определения координат характерных точек границы части земельного участка, м
	X	Y		
1	2	3	4	5
746	729796.77	1294516.57	данные отсутствуют	данные отсутствуют
747	729779.47	1294518.39	данные отсутствуют	данные отсутствуют
748	729775.06	1294518.65	данные отсутствуют	данные отсутствуют
749	729751.26	1294519.04	данные отсутствуют	данные отсутствуют
750	729750.44	1294519.05	данные отсутствуют	данные отсутствуют
751	729749.76	1294519.05	данные отсутствуют	данные отсутствуют
752	729618.47	1294517.26	данные отсутствуют	данные отсутствуют
753	729618.24	1294517.26	данные отсутствуют	данные отсутствуют
754	729498.76	1294515.07	данные отсутствуют	данные отсутствуют
755	729398.21	1294513.8	данные отсутствуют	данные отсутствуют
756	729397.98	1294513.79	данные отсутствуют	данные отсутствуют
757	729289.62	1294511.9	данные отсутствуют	данные отсутствуют
758	729289.36	1294511.9	данные отсутствуют	данные отсутствуют
759	729190.37	1294509.66	данные отсутствуют	данные отсутствуют
760	729079.82	1294508.07	данные отсутствуют	данные отсутствуют
761	728979.27	1294506.63	данные отсутствуют	данные отсутствуют
762	728979.02	1294506.63	данные отсутствуют	данные отсутствуют

Государственный регистратор		ФГИС ЕГРН
полное наименование должности	подпись	инициалы, фамилия

М.П.

Земельный участок			
(вид объекта недвижимости)			
Лист № ____ Раздела 4.2	Всего листов раздела 4.2 : ____	Всего разделов: ____	Всего листов выписки: ____
30.09.2021 № 99/2021/420825195			
Кадастровый номер:		02:22:000000:3586	

Номер точки	Координаты, м		Описание закрепления на местности	Средняя квадратическая погрешность определения координат характерных точек границы части земельного участка, м
	X	Y		
1	2	3	4	5
763	728869.68	1294504.51	данные отсутствуют	данные отсутствуют
764	728765.82	1294503.65	данные отсутствуют	данные отсутствуют
765	728765.59	1294503.65	данные отсутствуют	данные отсутствуют
766	728661.26	1294502.31	данные отсутствуют	данные отсутствуют
767	728555.2	1294500.88	данные отсутствуют	данные отсутствуют
768	728478.25	1294500.42	данные отсутствуют	данные отсутствуют
769	728448.05	1294474.24	данные отсутствуют	данные отсутствуют
770	728460.9	1294477.31	данные отсутствуют	данные отсутствуют
771	728460.9	1294479.31	данные отсутствуют	данные отсутствуют
772	728462.9	1294479.31	данные отсутствуют	данные отсутствуют
773	728462.9	1294477.31	данные отсутствуют	данные отсутствуют
774	737560.16	1294018.3	данные отсутствуют	данные отсутствуют
775	737600.35	1294368.83	данные отсутствуют	данные отсутствуют
776	737582.29	1294372.7	данные отсутствуют	данные отсутствуют
777	737575.1	1294384.25	данные отсутствуют	данные отсутствуют
778	737571.66	1294335.5	данные отсутствуют	данные отсутствуют
779	737571.38	1294334.21	данные отсутствуют	данные отсутствуют
Государственный регистратор				ФГИС ЕГРН
полное наименование должности			подпись	инициалы, фамилия

М.П.

Раздел 4.2

Выписка из Единого государственного реестра недвижимости об объекте недвижимости
Сведения о частях земельного участка

Земельный участок			
(вид объекта недвижимости)			
Лист № ____ Раздела 4.2	Всего листов раздела 4.2 : ____	Всего разделов: ____	Всего листов выписки: ____
30.09.2021 № 99/2021/420825195			
Кадастровый номер:		02:22:000000:3586	

Номер точки	Координаты, м		Описание закрепления на местности	Средняя квадратическая погрешность определения координат характерных точек границы части земельного участка, м
	X	Y		
1	2	3	4	5
780	737570.44	1294328.15	данные отсутствуют	данные отсутствуют
781	737562.87	1294246.99	данные отсутствуют	данные отсутствуют
782	737555.06	1294163.92	данные отсутствуют	данные отсутствуют
783	737555.01	1294163.39	данные отсутствуют	данные отсутствуют
784	737548.09	1294080.37	данные отсутствуют	данные отсутствуют
785	737548.07	1294080.14	данные отсутствуют	данные отсутствуют
786	737543.17	1294017.83	данные отсутствуют	данные отсутствуют
787	732952.6	1294786.99	данные отсутствуют	данные отсутствуют
788	732927.88	1294850.39	данные отсутствуют	данные отсутствуют
789	732920.99	1294868.65	данные отсутствуют	данные отсутствуют
790	732920.83	1294869.06	данные отсутствуют	данные отсутствуют
791	732877.09	1294981.94	данные отсутствуют	данные отсутствуют
792	732874.74	1294987.11	данные отсутствуют	данные отсутствуют
793	732872.44	1294991.5	данные отсутствуют	данные отсутствуют
794	732834.92	1295089.35	данные отсутствуют	данные отсутствуют
795	732834.75	1295089.77	данные отсутствуют	данные отсутствуют
796	732804.89	1295165.62	данные отсутствуют	данные отсутствуют
Государственный регистратор				ФГИС ЕГРН
полное наименование должности			подпись	инициалы, фамилия

М.П.

Земельный участок				
(вид объекта недвижимости)				
Лист № ____ Раздела 4.2		Всего листов раздела 4.2 : ____		Всего разделов: ____
30.09.2021 № 99/2021/420825195				
Кадастровый номер:			02:22:000000:3586	
Номер точки	Координаты, м		Описание закрепления на местности	Средняя квадратическая погрешность определения координат характерных точек границы части земельного участка, м
	X	Y		
1	2	3	4	5
797	732772.5	1295249.7	данные отсутствуют	данные отсутствуют
798	732771.95	1295251.05	данные отсутствуют	данные отсутствуют
799	732736.47	1295335.72	данные отсутствуют	данные отсутствуют
800	732682.48	1295474.28	данные отсутствуют	данные отсутствуют
801	732682.34	1295474.62	данные отсутствуют	данные отсутствуют
802	732638.29	1295585.28	данные отсутствуют	данные отсутствуют
803	732625.73	1295618.29	данные отсутствуют	данные отсутствуют
804	732625.26	1295619.47	данные отсутствуют	данные отсутствуют
805	732583.29	1295721.88	данные отсутствуют	данные отсутствуют
806	732580.13	1295729.74	данные отсутствуют	данные отсутствуют
807	732600.53	1295646.11	данные отсутствуют	данные отсутствуют
808	732767.37	1295258.53	данные отсутствуют	данные отсутствуют
809	732945.3	1294779.26	данные отсутствуют	данные отсутствуют
809	732945.3	1294779.26	данные отсутствуют	данные отсутствуют
810	732504.52	1295596.46	данные отсутствуют	данные отсутствуют
811	732410.6	1295891.29	данные отсутствуют	данные отсутствуют
812	732301.03	1296136.18	данные отсутствуют	данные отсутствуют
Государственный регистратор				ФГИС ЕГРН
полное наименование должности			подпись	инициалы, фамилия

М.П.

Раздел 4.2

Выписка из Единого государственного реестра недвижимости об объекте недвижимости
Сведения о частях земельного участка

Земельный участок				
(вид объекта недвижимости)				
Лист № ____ Раздела 4.2		Всего листов раздела 4.2 : ____		Всего разделов: ____
30.09.2021 № 99/2021/420825195				
Кадастровый номер:			02:22:000000:3586	
Номер точки	Координаты, м		Описание закрепления на местности	Средняя квадратическая погрешность определения координат характерных точек границы части земельного участка, м
	X	Y		
1	2	3	4	5
813	732294.5	1296133.95	данные отсутствуют	данные отсутствуют
814	732340.8	1296009.02	данные отсутствуют	данные отсутствуют
815	732341.13	1296008.15	данные отсутствуют	данные отсутствуют
816	732389.12	1295885.72	данные отсутствуют	данные отсутствуют
817	732425.7	1295792.78	данные отсутствуют	данные отсутствуют
818	732471.11	1295676.12	данные отсутствуют	данные отсутствуют
819	732471.17	1295675.95	данные отсутствуют	данные отсутствуют
820	732519.7	1295552.66	данные отсутствуют	данные отсутствуют
821	732519.83	1295552.34	данные отсутствуют	данные отсутствуют
822	732575.57	1295413.49	данные отсутствуют	данные отсутствуют
823	732612.08	1295321.17	данные отсутствуют	данные отсутствуют
824	732663.64	1295189.38	данные отсутствуют	данные отсутствуют
825	732663.92	1295188.66	данные отсутствуют	данные отсутствуют
826	732706.65	1295084.18	данные отсутствуют	данные отсутствуют
827	733621.42	1293513.65	данные отсутствуют	данные отсутствуют
828	733626.28	1293518.96	данные отсутствуют	данные отсутствуют
829	733424.06	1293778.12	данные отсутствуют	данные отсутствуют
Государственный регистратор				ФГИС ЕГРН
полное наименование должности			подпись	инициалы, фамилия

М.П.

Земельный участок			
(вид объекта недвижимости)			
Лист № ____ Раздела 4.2	Всего листов раздела 4.2 : ____	Всего разделов: ____	Всего листов выписки: ____
30.09.2021 № 99/2021/420825195			
Кадастровый номер:		02:22:000000:3586	

Номер точки	Координаты, м		Описание закрепления на местности	Средняя квадратическая погрешность определения координат характерных точек границы части земельного участка, м
	X	Y		
1	2	3	4	5
830	733363.26	1293857.57	данные отсутствуют	данные отсутствуют
831	733303.16	1293936.9	данные отсутствуют	данные отсутствуют
832	733291.38	1293954.78	данные отсутствуют	данные отсутствуют
833	733284.58	1293966.19	данные отсутствуют	данные отсутствуют
834	733278.06	1293978.24	данные отсутствуют	данные отсутствуют
835	733262.15	1294009.23	данные отсутствуют	данные отсутствуют
836	733226.77	1294098.71	данные отсутствуют	данные отсутствуют
837	733180.46	1294217.9	данные отсутствуют	данные отсутствуют
838	733164.22	1294260.64	данные отсутствуют	данные отсутствуют
839	733163.6	1294262.17	данные отсутствуют	данные отсутствуют
840	733130.82	1294340.51	данные отсутствуют	данные отсутствуют
841	733078.3	1294472.38	данные отсутствуют	данные отсутствуют
842	733045.08	1294557	данные отсутствуют	данные отсутствуют
843	733044.83	1294557.64	данные отсутствуют	данные отсутствуют
844	733015.53	1294629.38	данные отсутствуют	данные отсутствуют
845	733015.45	1294629.57	данные отсутствуют	данные отсутствуют
846	732983.59	1294706.63	данные отсутствуют	данные отсутствуют
Государственный регистратор				ФГИС ЕГРН
полное наименование должности			подпись	инициалы, фамилия

М.П.

Раздел 4.2

Выписка из Единого государственного реестра недвижимости об объекте недвижимости
Сведения о частях земельного участка

Земельный участок			
(вид объекта недвижимости)			
Лист № ____ Раздела 4.2	Всего листов раздела 4.2 : ____	Всего разделов: ____	Всего листов выписки: ____
30.09.2021 № 99/2021/420825195			
Кадастровый номер:		02:22:000000:3586	

Номер точки	Координаты, м		Описание закрепления на местности	Средняя квадратическая погрешность определения координат характерных точек границы части земельного участка, м
	X	Y		
1	2	3	4	5
847	732971.52	1294738.45	данные отсутствуют	данные отсутствуют
848	732971.36	1294738.87	данные отсутствуют	данные отсутствуют
849	732964.16	1294757.35	данные отсутствуют	данные отсутствуют
850	732962.37	1294755.49	данные отсутствуют	данные отсутствуют
850	732962.37	1294755.49	данные отсутствуют	данные отсутствуют
851	733052.44	1294514.63	данные отсутствуют	данные отсутствуют
852	733204.17	1294124.77	данные отсутствуют	данные отсутствуют
853	733273.71	1293958.29	данные отсутствуют	данные отсутствуют
854	733568.74	1293583.19	данные отсутствуют	данные отсутствуют
855	733227.24	1293850.99	данные отсутствуют	данные отсутствуют
856	733182.88	1293913.61	данные отсутствуют	данные отсутствуют
857	733075.46	1294164.76	данные отсутствуют	данные отсутствуют
858	733118.09	1294055.15	данные отсутствуют	данные отсутствуют
859	733118.4	1294054.38	данные отсутствуют	данные отсутствуют
860	733156.17	1293961.82	данные отсутствуют	данные отсутствуют
861	733163.17	1293944.8	данные отсутствуют	данные отсутствуют
862	733164.89	1293941.06	данные отсутствуют	данные отсутствуют
Государственный регистратор				ФГИС ЕГРН
полное наименование должности			подпись	инициалы, фамилия

М.П.

Земельный участок			
(вид объекта недвижимости)			
Лист № ____ Раздела 4.2	Всего листов раздела 4.2 : ____	Всего разделов: ____	Всего листов выписки: ____
30.09.2021 № 99/2021/420825195			
Кадастровый номер:		02:22:000000:3586	

Номер точки	Координаты, м		Описание закрепления на местности	Средняя квадратическая погрешность определения координат характерных точек границы части земельного участка, м
	X	Y		
1	2	3	4	5
863	733172.02	1293927.11	данные отсутствуют	данные отсутствуют
864	733172.21	1293926.74	данные отсутствуют	данные отсутствуют
865	733185.53	1293901.21	данные отсутствуют	данные отсутствуют
866	733186.91	1293898.73	данные отсутствуют	данные отсутствуют
867	733195.83	1293883.77	данные отсутствуют	данные отсутствуют
868	733197.8	1293880.74	данные отсутствуют	данные отсутствуют
869	733206.46	1293868.35	данные отсутствуют	данные отсутствуют
870	733206.99	1293867.6	данные отсутствуют	данные отсутствуют
871	733207.91	1293866.37	данные отсутствуют	данные отсутствуют
872	733269.8	1293786.47	данные отсутствуют	данные отсутствуют
873	733315.36	1293725.86	данные отсутствуют	данные отсутствуют
874	733318.88	1293720.82	данные отсутствуют	данные отсутствуют
875	733319.41	1293720.08	данные отсутствуют	данные отсутствуют
876	733321.5	1293717.41	данные отсутствуют	данные отсутствуют
877	733345.52	1293688.67	данные отсутствуют	данные отсутствуют
878	732732.62	1295018.38	данные отсутствуют	данные отсутствуют
879	732756.93	1294954.47	данные отсутствуют	данные отсутствуют

Государственный регистратор		ФГИС ЕГРН
полное наименование должности	подпись	инициалы, фамилия

М.П.

Земельный участок			
(вид объекта недвижимости)			
Лист № ____ Раздела 4.2	Всего листов раздела 4.2 : ____	Всего разделов: ____	Всего листов выписки: ____
30.09.2021 № 99/2021/420825195			
Кадастровый номер:		02:22:000000:3586	

Номер точки	Координаты, м		Описание закрепления на местности	Средняя квадратическая погрешность определения координат характерных точек границы части земельного участка, м
	X	Y		
1	2	3	4	5
880	732757.51	1294953.01	данные отсутствуют	данные отсутствуют
881	732774.2	1294913	данные отсутствуют	данные отсутствуют
882	731314.89	1297971.72	данные отсутствуют	данные отсутствуют
883	730785.31	1298740.13	данные отсутствуют	данные отсутствуют
884	730560.19	1299079.55	данные отсутствуют	данные отсутствуют
885	730542.99	1299066.68	данные отсутствуют	данные отсутствуют
886	730599.77	1298983.02	данные отсутствуют	данные отсутствуют
887	730599.95	1298982.75	данные отсутствуют	данные отсутствуют
888	730683.78	1298860.96	данные отсутствуют	данные отсутствуют
889	730752.82	1298759.14	данные отсутствуют	данные отсутствуют
890	730828.01	1298649.07	данные отсутствуют	данные отсутствуют
891	730873.19	1298580.74	данные отсутствуют	данные отсутствуют
892	730873.51	1298580.27	данные отсутствуют	данные отсутствуют
893	730931.7	1298494.38	данные отсутствуют	данные отсутствуют
894	731010.31	1298378.85	данные отсутствуют	данные отсутствуют
895	731080.07	1298274.75	данные отсутствуют	данные отсутствуют
896	731080.19	1298274.57	данные отсутствуют	данные отсутствуют

Государственный регистратор		ФГИС ЕГРН
полное наименование должности	подпись	инициалы, фамилия

М.П.

Земельный участок			
(вид объекта недвижимости)			
Лист № ____ Раздела 4.2	Всего листов раздела 4.2 : ____	Всего разделов: ____	Всего листов выписки: ____
30.09.2021 № 99/2021/420825195			
Кадастровый номер:		02:22:000000:3586	

Номер точки	Координаты, м		Описание закрепления на местности	Средняя квадратическая погрешность определения координат характерных точек границы части земельного участка, м
	X	Y		
1	2	3	4	5
897	731144.02	1298180.18	данные отсутствуют	данные отсутствуют
898	731144.16	1298179.98	данные отсутствуют	данные отсутствуют
899	731224.44	1298062.49	данные отсутствуют	данные отсутствуют
900	731295.2	1297958.75	данные отсутствуют	данные отсутствуют
901	730618.33	1299166.09	данные отсутствуют	данные отсутствуют
902	730558.07	1299255.22	данные отсутствуют	данные отсутствуют
903	730557.77	1299255.65	данные отсутствуют	данные отсутствуют
904	730505.24	1299331.6	данные отсутствуют	данные отсутствуют
905	730448.6	1299413.28	данные отсутствуют	данные отсутствуют
906	730386.43	1299505.07	данные отсутствуют	данные отсутствуют
907	730340.44	1299573.5	данные отсутствуют	данные отсутствуют
908	730292.38	1299645.51	данные отсутствуют	данные отсутствуют
909	730234.26	1299735.31	данные отсутствуют	данные отсутствуют
910	730166.5	1299843.78	данные отсутствуют	данные отсутствуют
911	730124.8	1299917.21	данные отсутствуют	данные отсутствуют
912	730084.23	1299990.46	данные отсутствуют	данные отсутствуют
913	730083.74	1299991.32	данные отсутствуют	данные отсутствуют
Государственный регистратор				ФГИС ЕГРН
полное наименование должности			подпись	инициалы, фамилия

М.П.

Раздел 4.2

Выписка из Единого государственного реестра недвижимости об объекте недвижимости
Сведения о частях земельного участка

Земельный участок			
(вид объекта недвижимости)			
Лист № ____ Раздела 4.2	Всего листов раздела 4.2 : ____	Всего разделов: ____	Всего листов выписки: ____
30.09.2021 № 99/2021/420825195			
Кадастровый номер:		02:22:000000:3586	

Номер точки	Координаты, м		Описание закрепления на местности	Средняя квадратическая погрешность определения координат характерных точек границы части земельного участка, м
	X	Y		
1	2	3	4	5
914	730035.24	1300074.93	данные отсутствуют	данные отсутствуют
915	730031.73	1300081.32	данные отсутствуют	данные отсутствуют
916	730017.59	1300075.29	данные отсутствуют	данные отсутствуют
917	730229.1	1299719.96	данные отсутствуют	данные отсутствуют
918	730508.3	1299318.09	данные отсутствуют	данные отсутствуют
919	730613	1299161.44	данные отсутствуют	данные отсутствуют
920	730477.11	1299161.82	данные отсутствуют	данные отсутствуют
921	729890.51	1300093.93	данные отсутствуют	данные отсутствуют
922	729885.8	1300091.58	данные отсутствуют	данные отсутствуют
923	729907.03	1300054.02	данные отсутствуют	данные отсутствуют
924	729925.69	1300019.66	данные отсутствуют	данные отсутствуют
925	729926.73	1300017.84	данные отсутствуют	данные отсутствуют
926	729972.93	1299940.66	данные отсутствуют	данные отсутствуют
927	730022.22	1299854.17	данные отсутствуют	данные отсутствуют
928	730022.4	1299853.86	данные отсутствуют	данные отсутствуют
929	730065.29	1299779.83	данные отсутствуют	данные отсутствуют
930	730066.12	1299778.44	данные отсутствуют	данные отсутствуют
Государственный регистратор				ФГИС ЕГРН
полное наименование должности			подпись	инициалы, фамилия

М.П.

Земельный участок			
(вид объекта недвижимости)			
Лист № ____ Раздела 4.2	Всего листов раздела 4.2 : ____	Всего разделов: ____	Всего листов выписки: ____
30.09.2021 № 99/2021/420825195			
Кадастровый номер:		02:22:000000:3586	

Номер точки	Координаты, м		Описание закрепления на местности	Средняя квадратическая погрешность определения координат характерных точек границы части земельного участка, м
	X	Y		
1	2	3	4	5
931	730136.43	1299665.65	данные отсутствуют	данные отсутствуют
932	730137	1299664.75	данные отсутствуют	данные отсутствуют
933	730191.95	1299580.65	данные отсутствуют	данные отсутствуют
934	730192.4	1299579.98	данные отсутствуют	данные отсутствуют
935	730263.97	1299474.2	данные отсутствуют	данные отсутствуют
936	730337.45	1299365.41	данные отсутствуют	данные отсутствуют
937	730337.69	1299365.06	данные отсутствуют	данные отсутствуют
938	730395.6	1299280.89	данные отсутствуют	данные отсутствуют
939	730463.34	1299181.66	данные отсутствуют	данные отсутствуют
940	730463.58	1299181.3	данные отсутствуют	данные отсутствуют
941	736375.39	1293932.94	данные отсутствуют	данные отсутствуют
942	736386.55	1293913.05	данные отсутствуют	данные отсутствуют
943	737281	1293908.53	данные отсутствуют	данные отсутствуют
944	737287.98	1293923.6	данные отсутствуют	данные отсутствуют
945	737271.32	1293923.77	данные отсутствуют	данные отсутствуют
946	737213.44	1293924.38	данные отсутствуют	данные отсутствуют
947	737157.06	1293924.97	данные отсутствуют	данные отсутствуют

Государственный регистратор		ФГИС ЕГРН
полное наименование должности	подпись	инициалы, фамилия

М.П.

Земельный участок			
(вид объекта недвижимости)			
Лист № ____ Раздела 4.2	Всего листов раздела 4.2 : ____	Всего разделов: ____	Всего листов выписки: ____
30.09.2021 № 99/2021/420825195			
Кадастровый номер:		02:22:000000:3586	

Номер точки	Координаты, м		Описание закрепления на местности	Средняя квадратическая погрешность определения координат характерных точек границы части земельного участка, м
	X	Y		
1	2	3	4	5
948	737098.23	1293925.59	данные отсутствуют	данные отсутствуют
949	737037.73	1293926.23	данные отсутствуют	данные отсутствуют
950	736982.26	1293926.81	данные отсутствуют	данные отсутствуют
951	736923.47	1293927.43	данные отсутствуют	данные отсутствуют
952	736864.9	1293928.05	данные отсутствуют	данные отсутствуют
953	736804.87	1293928.68	данные отсутствуют	данные отсутствуют
954	736746.8	1293929.28	данные отсутствуют	данные отсутствуют
955	736689.87	1293929.89	данные отсутствуют	данные отсутствуют
956	736630.81	1293930.51	данные отсутствуют	данные отсутствуют
957	736574.65	1293931.1	данные отсутствуют	данные отсутствуют
958	736516.08	1293931.72	данные отсутствуют	данные отсутствуют
959	736458.23	1293932.32	данные отсутствуют	данные отсутствуют
960	736401.92	1293932.92	данные отсутствуют	данные отсутствуют
961	736333.15	1293918.9	данные отсутствуют	данные отсутствуют
962	736863.1	1293916.6	данные отсутствуют	данные отсутствуют
963	736346.92	1293629.53	данные отсутствуют	данные отсутствуют
964	736335.83	1293332.19	данные отсутствуют	данные отсутствуют

Государственный регистратор		ФГИС ЕГРН
полное наименование должности	подпись	инициалы, фамилия

М.П.

Земельный участок			
(вид объекта недвижимости)			
Лист № ____ Раздела 4.2	Всего листов раздела 4.2 : ____	Всего разделов: ____	Всего листов выписки: ____
30.09.2021 № 99/2021/420825195			
Кадастровый номер:		02:22:000000:3586	

Номер точки	Координаты, м		Описание закрепления на местности	Средняя квадратическая погрешность определения координат характерных точек границы части земельного участка, м
	X	Y		
1	2	3	4	5
965	736337.24	1293370.09	данные отсутствуют	данные отсутствуют
966	736339.25	1293424.02	данные отсутствуют	данные отсутствуют
967	736341.25	1293477.47	данные отсутствуют	данные отсутствуют
968	736343.27	1293531.64	данные отсутствуют	данные отсутствуют
969	736345.14	1293581.77	данные отсутствуют	данные отсутствуют
970	736331.7	1293474.3	данные отсутствуют	данные отсутствуют
971	734227.53	1294369.94	данные отсутствуют	данные отсутствуют
972	734325.24	1294550.4	данные отсутствуют	данные отсутствуют
973	733450.88	1294792.88	данные отсутствуют	данные отсутствуют
974	733118.68	1294858.25	данные отсутствуют	данные отсутствуют
975	733088.62	1294857.31	данные отсутствуют	данные отсутствуют
976	733057.8	1294854.11	данные отсутствуют	данные отсутствуют
977	733020.79	1294841.56	данные отсутствуют	данные отсутствуют
978	733016.57	1294833.42	данные отсутствуют	данные отсутствуют
979	733016.56	1294833.41	данные отсутствуют	данные отсутствуют
980	733015.45	1294831.86	данные отсутствуют	данные отсутствуют
981	732996.57	1294795.49	данные отсутствуют	данные отсутствуют
Государственный регистратор				ФГИС ЕГРН
полное наименование должности			подпись	инициалы, фамилия

М.П.

Раздел 4.2

Выписка из Единого государственного реестра недвижимости об объекте недвижимости
Сведения о частях земельного участка

Земельный участок			
(вид объекта недвижимости)			
Лист № ____ Раздела 4.2	Всего листов раздела 4.2 : ____	Всего разделов: ____	Всего листов выписки: ____
30.09.2021 № 99/2021/420825195			
Кадастровый номер:		02:22:000000:3586	

Номер точки	Координаты, м		Описание закрепления на местности	Средняя квадратическая погрешность определения координат характерных точек границы части земельного участка, м
	X	Y		
1	2	3	4	5
982	733377.96	1294668.12	данные отсутствуют	данные отсутствуют
983	734202.66	1294376.84	данные отсутствуют	данные отсутствуют
984	732466.18	1294641.13	данные отсутствуют	данные отсутствуют
985	732856.04	1294587.96	данные отсутствуют	данные отсутствуют
986	732901.57	1294590.19	данные отсутствуют	данные отсутствуют
987	732820.91	1294794.6	данные отсутствуют	данные отсутствуют
988	732500.2	1294838.34	данные отсутствуют	данные отсутствуют
989	732244.96	1294891.72	данные отсутствуют	данные отсутствуют
990	732271.28	1294818.42	данные отсутствуют	данные отсутствуют
991	732306.13	1294674.6	данные отсутствуют	данные отсутствуют
992	732484.25	1294738.79	данные отсутствуют	данные отсутствуют
993	732083.29	1294925.53	данные отсутствуют	данные отсутствуют
994	731605.59	1295025.43	данные отсутствуют	данные отсутствуют
995	731621.47	1294975.81	данные отсутствуют	данные отсутствуют
996	731573.72	1295001.08	данные отсутствуют	данные отсутствуют
997	731567.57	1295033.38	данные отсутствуют	данные отсутствуют
998	731349.49	1295078.99	данные отсутствуют	данные отсутствуют
Государственный регистратор				ФГИС ЕГРН
полное наименование должности			подпись	инициалы, фамилия

М.П.

Земельный участок			
(вид объекта недвижимости)			
Лист № ____ Раздела 4.2	Всего листов раздела 4.2 : ____	Всего разделов: ____	Всего листов выписки: ____
30.09.2021 № 99/2021/420825195			
Кадастровый номер:		02:22:000000:3586	

Номер точки	Координаты, м		Описание закрепления на местности	Средняя квадратическая погрешность определения координат характерных точек границы части земельного участка, м
	X	Y		
1	2	3	4	5
999	730895.64	1295249.66	данные отсутствуют	данные отсутствуют
1000	730782.09	1295128.91	данные отсутствуют	данные отсутствуют
1001	730731.8	1295140.38	данные отсутствуют	данные отсутствуют
1002	730767.97	1295085.18	данные отсутствуют	данные отсутствуют
1003	731293.49	1294886.37	данные отсутствуют	данные отсутствуют
1004	731981.58	1294742.47	данные отсутствуют	данные отсутствуют
1005	733581.02	1294567.78	данные отсутствуют	данные отсутствуют
1006	732984.46	1294778.45	данные отсутствуют	данные отсутствуют
1007	733010.79	1294626.02	данные отсутствуют	данные отсутствуют
1008	733102.28	1294657.64	данные отсутствуют	данные отсутствуют
1009	733404.78	1294598.11	данные отсутствуют	данные отсутствуют
1010	733833.04	1294479.34	данные отсутствуют	данные отсутствуют
1011	729743.49	1295213.24	данные отсутствуют	данные отсутствуют
1012	729826.96	1295236.74	данные отсутствуют	данные отсутствуют
1013	729883.1	1295246.98	данные отсутствуют	данные отсутствуют
1014	730000.68	1295221.34	данные отсутствуют	данные отсутствуют
1015	730266.38	1295253.12	данные отсутствуют	данные отсутствуют

Государственный регистратор		ФГИС ЕГРН
полное наименование должности	подпись	инициалы, фамилия

М.П.

Земельный участок			
(вид объекта недвижимости)			
Лист № ____ Раздела 4.2	Всего листов раздела 4.2 : ____	Всего разделов: ____	Всего листов выписки: ____
30.09.2021 № 99/2021/420825195			
Кадастровый номер:		02:22:000000:3586	

Номер точки	Координаты, м		Описание закрепления на местности	Средняя квадратическая погрешность определения координат характерных точек границы части земельного участка, м
	X	Y		
1	2	3	4	5
1016	730346.14	1295235.4	данные отсутствуют	данные отсутствуют
1017	730443.63	1295270.85	данные отсутствуют	данные отсутствуют
1018	730511.37	1295262.37	данные отсутствуют	данные отсутствуют
1019	730660.05	1295295.7	данные отсутствуют	данные отсутствуют
1020	730688.23	1295327.66	данные отсутствуют	данные отсутствуют
1021	730671.31	1295334.02	данные отсутствуют	данные отсутствуют
1022	730639.88	1295342.05	данные отсутствуют	данные отсутствуют
1023	730578.58	1295336.53	данные отсутствуют	данные отсутствуют
1024	730414.23	1295275.25	данные отсутствуют	данные отсутствуют
1025	729369.13	1295494.56	данные отсутствуют	данные отсутствуют
1026	729362.68	1295495.94	данные отсутствуют	данные отсутствуют
1027	729363.58	1295367.52	данные отсутствуют	данные отсутствуют
1028	729363.06	1295291.47	данные отсутствуют	данные отсутствуют
1029	729741.34	1295212.09	данные отсутствуют	данные отсутствуют
1030	732955.14	1294789.68	данные отсутствуют	данные отсутствуют
1031	732972.97	1294825.34	данные отсутствуют	данные отсутствуют
1032	732933.2	1294811.85	данные отсутствуют	данные отсутствуют

Государственный регистратор		ФГИС ЕГРН
полное наименование должности	подпись	инициалы, фамилия

М.П.

Земельный участок				
(вид объекта недвижимости)				
Лист № ___ Раздела 4.2		Всего листов раздела 4.2 : ___		Всего разделов: ___
30.09.2021 № 99/2021/420825195				
Кадастровый номер:			02:22:000000:3586	
Сведения о характерных точках границы части (частей) земельного участка				
Учетный номер части: 2				
Система координат: МСК-05				
Зона №				
Номер точки	Координаты, м		Описание закрепления на местности	Средняя квадратическая погрешность определения координат характерных точек границы части земельного участка, м
	X	Y		
1	2	3	4	5
1	733283.19	1293708.58	данные отсутствуют	данные отсутствуют
2	733256	1293766.65	данные отсутствуют	данные отсутствуют
3	733227.21	1293822.93	данные отсутствуют	данные отсутствуют
4	733203.79	1293867.6	данные отсутствуют	данные отсутствуют
5	733182.7	1293911.08	данные отсутствуют	данные отсутствуют
6	733158.9	1293967.74	данные отсутствуют	данные отсутствуют
7	733138.03	1294017.75	данные отсутствуют	данные отсутствуют
8	733115.42	1294070.79	данные отсутствуют	данные отсутствуют
9	733101.01	1294105.04	данные отсутствуют	данные отсутствуют
10	732997.64	1294346.71	данные отсутствуют	данные отсутствуют
11	732948.39	1294471.54	данные отсутствуют	данные отсутствуют
12	732930.29	1294515.38	данные отсутствуют	данные отсутствуют
13	732911.15	1294560.62	данные отсутствуют	данные отсутствуют
14	732890.3	1294610.13	данные отсутствуют	данные отсутствуют
15	732868.14	1294663.58	данные отсутствуют	данные отсутствуют
16	732844.73	1294719.52	данные отсутствуют	данные отсутствуют
Государственный регистратор			ФГИС ЕГРН	
полное наименование должности			подпись	
			инициалы, фамилия	

М.П.

Раздел 4.2

Выписка из Единого государственного реестра недвижимости об объекте недвижимости
Сведения о частях земельного участка

Земельный участок				
(вид объекта недвижимости)				
Лист № ___ Раздела 4.2		Всего листов раздела 4.2 : ___		Всего разделов: ___
30.09.2021 № 99/2021/420825195				
Кадастровый номер:			02:22:000000:3586	
Номер точки	Координаты, м		Описание закрепления на местности	Средняя квадратическая погрешность определения координат характерных точек границы части земельного участка, м
	X	Y		
1	2	3	4	5
17	732828.18	1294762.62	данные отсутствуют	данные отсутствуют
18	732801.64	1294823.52	данные отсутствуют	данные отсутствуют
19	732781.24	1294875.17	данные отсутствуют	данные отсутствуют
20	732760.76	1294923.99	данные отсутствуют	данные отсутствуют
21	732737.75	1294977.83	данные отсутствуют	данные отсутствуют
22	732718.18	1295026.08	данные отсутствуют	данные отсутствуют
23	732691.21	1295088.74	данные отсутствуют	данные отсутствуют
24	732675.19	1295126.84	данные отсутствуют	данные отсутствуют
25	732659.6	1295166.25	данные отсутствуют	данные отсутствуют
26	732647.4	1295197.61	данные отсутствуют	данные отсутствуют
27	732632.66	1295233.6	данные отсутствуют	данные отсутствуют
28	732615.3	1295280.49	данные отсутствуют	данные отсутствуют
29	732594.86	1295331.81	данные отсутствуют	данные отсутствуют
30	732576.18	1295381.31	данные отсутствуют	данные отсутствуют
31	732557.47	1295429.6	данные отсутствуют	данные отсутствуют
32	732537.92	1295480.01	данные отсутствуют	данные отсутствуют
33	732522.74	1295519.48	данные отсутствуют	данные отсутствуют
Государственный регистратор			ФГИС ЕГРН	
полное наименование должности			подпись	
			инициалы, фамилия	

М.П.

Земельный участок			
(вид объекта недвижимости)			
Лист № ____ Раздела 4.2	Всего листов раздела 4.2 : ____	Всего разделов: ____	Всего листов выписки: ____
30.09.2021 № 99/2021/420825195			
Кадастровый номер:		02:22:000000:3586	

Номер точки	Координаты, м		Описание закрепления на местности	Средняя квадратическая погрешность определения координат характерных точек границы части земельного участка, м
	X	Y		
1	2	3	4	5
34	732502.73	1295573.85	данные отсутствуют	данные отсутствуют
35	732480.56	1295629.91	данные отсутствуют	данные отсутствуют
36	732461.05	1295683.26	данные отсутствуют	данные отсутствуют
37	732441.86	1295735.16	данные отсутствуют	данные отсутствуют
38	732422.73	1295782.1	данные отсутствуют	данные отсутствуют
39	732401.88	1295838.57	данные отсутствуют	данные отсутствуют
40	732380.14	1295892.93	данные отсутствуют	данные отсутствуют
41	732359.32	1295948.44	данные отсутствуют	данные отсутствуют
42	732341.44	1295996.42	данные отсутствуют	данные отсутствуют
43	732321.91	1296043.66	данные отсутствуют	данные отсутствуют
44	732294.66	1296072.2	данные отсутствуют	данные отсутствуют
45	732264.99	1296102.3	данные отсутствуют	данные отсутствуют
46	732248.77	1296118.34	данные отсутствуют	данные отсутствуют
47	732226.03	1296110.58	данные отсутствуют	данные отсутствуют
48	732249.78	1296087.11	данные отсутствуют	данные отсутствуют
49	732279.23	1296057.23	данные отсутствуют	данные отсутствуют
50	732303.58	1296031.72	данные отсутствуют	данные отсутствуют

Государственный регистратор		ФГИС ЕГРН
полное наименование должности	подпись	инициалы, фамилия

М.П.

Земельный участок			
(вид объекта недвижимости)			
Лист № ____ Раздела 4.2	Всего листов раздела 4.2 : ____	Всего разделов: ____	Всего листов выписки: ____
30.09.2021 № 99/2021/420825195			
Кадастровый номер:		02:22:000000:3586	

Номер точки	Координаты, м		Описание закрепления на местности	Средняя квадратическая погрешность определения координат характерных точек границы части земельного участка, м
	X	Y		
1	2	3	4	5
51	732321.43	1295988.56	данные отсутствуют	данные отсутствуют
52	732339.18	1295940.91	данные отсутствуют	данные отсутствуют
53	732360.09	1295885.16	данные отсутствуют	данные отсутствуют
54	732381.81	1295830.86	данные отсутствуют	данные отсутствуют
55	732402.69	1295774.32	данные отсутствуют	данные отсутствуют
56	732421.81	1295727.38	данные отсутствуют	данные отсутствуют
57	732440.87	1295675.84	данные отсутствуют	данные отсутствуют
58	732460.47	1295622.26	данные отсутствуют	данные отсутствуют
59	732482.64	1295566.19	данные отсутствуют	данные отсутствуют
60	732502.62	1295511.9	данные отсутствуют	данные отсутствуют
61	732517.86	1295472.26	данные отсутствуют	данные отсутствуют
62	732537.42	1295421.83	данные отсутствуют	данные отсутствуют
63	732556.1	1295373.64	данные отсутствуют	данные отсутствуют
64	732574.8	1295324.04	данные отсутствуют	данные отсутствуют
65	732595.22	1295272.78	данные отсутствуют	данные отсутствуют
66	732612.62	1295225.79	данные отсутствуют	данные отсутствуют
67	732627.43	1295189.64	данные отсутствуют	данные отсутствуют

Государственный регистратор		ФГИС ЕГРН
полное наименование должности	подпись	инициалы, фамилия

М.П.

Земельный участок			
(вид объекта недвижимости)			
Лист № ____ Раздела 4.2	Всего листов раздела 4.2 : ____	Всего разделов: ____	Всего листов выписки: ____
30.09.2021 № 99/2021/420825195			
Кадастровый номер:		02:22:000000:3586	

Номер точки	Координаты, м		Описание закрепления на местности	Средняя квадратическая погрешность определения координат характерных точек границы части земельного участка, м
	X	Y		
1	2	3	4	5
68	732639.58	1295158.4	данные отсутствуют	данные отсутствуют
69	732655.28	1295118.71	данные отсутствуют	данные отсутствуют
70	732671.42	1295080.32	данные отсутствуют	данные отсутствуют
71	732698.35	1295017.79	данные отсутствуют	данные отсутствуют
72	732717.9	1294969.56	данные отсутствуют	данные отсутствуют
73	732740.96	1294915.61	данные отсутствуют	данные отсутствуют
74	732761.33	1294867.06	данные отсутствуют	данные отсутствуют
75	732781.79	1294815.27	данные отсутствуют	данные отсутствуют
76	732808.28	1294754.47	данные отсутствуют	данные отсутствуют
77	732824.77	1294711.52	данные отсутствуют	данные отсутствуют
78	732848.29	1294655.32	данные отсутствуют	данные отсутствуют
79	732870.46	1294601.84	данные отсутствуют	данные отсутствуют
80	732891.34	1294552.26	данные отсутствуют	данные отсутствуют
81	732910.45	1294507.09	данные отсутствуют	данные отсутствуют
82	732930.02	1294459.68	данные отсутствуют	данные отсутствуют
83	732953.02	1294406.33	данные отсутствуют	данные отсутствуют
84	732973.04	1294354.52	данные отсутствуют	данные отсутствуют
Государственный регистратор				ФГИС ЕГРН
полное наименование должности			подпись	инициалы, фамилия

М.П.

Раздел 4.2

Выписка из Единого государственного реестра недвижимости об объекте недвижимости
Сведения о частях земельного участка

Земельный участок			
(вид объекта недвижимости)			
Лист № ____ Раздела 4.2	Всего листов раздела 4.2 : ____	Всего разделов: ____	Всего листов выписки: ____
30.09.2021 № 99/2021/420825195			
Кадастровый номер:		02:22:000000:3586	

Номер точки	Координаты, м		Описание закрепления на местности	Средняя квадратическая погрешность определения координат характерных точек границы части земельного участка, м
	X	Y		
1	2	3	4	5
85	732993.88	1294308.49	данные отсутствуют	данные отсутствуют
86	733011.28	1294262.38	данные отсутствуют	данные отсутствуют
87	733034.31	1294212.42	данные отсутствуют	данные отсутствуют
88	733051.21	1294166.92	данные отсутствуют	данные отсутствуют
89	733074.77	1294111.95	данные отсутствуют	данные отсутствуют
90	733095.63	1294062.41	данные отсутствуют	данные отсутствуют
91	733118.22	1294009.4	данные отсутствуют	данные отсутствуют
92	733139.07	1293959.44	данные отсутствуют	данные отсутствуют
93	733163.09	1293902.22	данные отсутствуют	данные отсутствуют
94	733184.59	1293857.91	данные отсутствуют	данные отсутствуют
95	733208.12	1293813.04	данные отсутствуют	данные отсутствуют
96	733236.69	1293757.19	данные отсутствуют	данные отсутствуют
97	733255.49	1293717.05	данные отсутствуют	данные отсутствуют
98	733283.26	1293708.3	данные отсутствуют	данные отсутствуют
99	732951.16	1293774.48	данные отсутствуют	данные отсутствуют
99	732951.16	1293774.48	данные отсутствуют	данные отсутствуют
100	732470.77	1293929.5	данные отсутствуют	данные отсутствуют
Государственный регистратор				ФГИС ЕГРН
полное наименование должности			подпись	инициалы, фамилия

М.П.

Земельный участок			
(вид объекта недвижимости)			
Лист № ____ Раздела 4.2	Всего листов раздела 4.2 : ____	Всего разделов: ____	Всего листов выписки: ____
30.09.2021 № 99/2021/420825195			
Кадастровый номер:		02:22:000000:3586	

Номер точки	Координаты, м		Описание закрепления на местности	Средняя квадратическая погрешность определения координат характерных точек границы части земельного участка, м
	X	Y		
1	2	3	4	5
100	732470.77	1293929.5	данные отсутствуют	данные отсутствуют
101	731931.11	1294109.51	данные отсутствуют	данные отсутствуют
101	731931.11	1294109.51	данные отсутствуют	данные отсутствуют
102	731410.01	1294279.06	данные отсутствуют	данные отсутствуют
102	731410.01	1294279.06	данные отсутствуют	данные отсутствуют
103	731318.64	1294309.67	данные отсутствуют	данные отсутствуют
103	731318.64	1294309.67	данные отсутствуют	данные отсутствуют
104	731045.9	1294401.07	данные отсутствуют	данные отсутствуют
104	731045.9	1294401.07	данные отсутствуют	данные отсутствуют
105	731042.77	1294389.3	данные отсутствуют	данные отсутствуют
106	731073.53	1294379.4	данные отсутствуют	данные отсутствуют
107	731146.58	1294353.42	данные отсутствуют	данные отсутствуют
108	731199.06	1294338.7	данные отсутствуют	данные отсутствуют
109	731258.86	1294319.5	данные отсутствуют	данные отсутствуют
110	731321.69	1294297.25	данные отсутствуют	данные отсутствуют
111	731382.07	1294277.86	данные отсутствуют	данные отсутствуют
112	731441.69	1294259.78	данные отсутствуют	данные отсутствуют

Государственный регистратор		ФГИС ЕГРН
полное наименование должности	подпись	инициалы, фамилия

М.П.

Земельный участок			
(вид объекта недвижимости)			
Лист № ____ Раздела 4.2	Всего листов раздела 4.2 : ____	Всего разделов: ____	Всего листов выписки: ____
30.09.2021 № 99/2021/420825195			
Кадастровый номер:		02:22:000000:3586	

Номер точки	Координаты, м		Описание закрепления на местности	Средняя квадратическая погрешность определения координат характерных точек границы части земельного участка, м
	X	Y		
1	2	3	4	5
113	731504.21	1294239.26	данные отсутствуют	данные отсутствуют
114	731562.67	1294220.68	данные отсутствуют	данные отсутствуют
115	731622.54	1294201.37	данные отсутствуют	данные отсутствуют
116	731684.39	1294181.33	данные отсутствуют	данные отсутствуют
117	731804.19	1294142.45	данные отсутствуют	данные отсутствуют
118	731870.92	1294120.94	данные отсутствуют	данные отсутствуют
119	731995.52	1294080.14	данные отсутствуют	данные отсутствуют
120	732057.89	1294058.86	данные отсутствуют	данные отсутствуют
121	732116.34	1294040.03	данные отсутствуют	данные отсутствуют
122	732174.45	1294020.42	данные отсутствуют	данные отсутствуют
123	732304.11	1293982.99	данные отсутствуют	данные отсутствуют
124	732367.03	1293962.99	данные отсутствуют	данные отсутствуют
125	732427.82	1293943.46	данные отсутствуют	данные отсутствуют
126	732488.55	1293922.97	данные отсутствуют	данные отсутствуют
127	732548.99	1293901.68	данные отсутствуют	данные отсутствуют
128	732610.58	1293881.56	данные отсутствуют	данные отсутствуют
129	732670.95	1293863.23	данные отсутствуют	данные отсутствуют

Государственный регистратор		ФГИС ЕГРН
полное наименование должности	подпись	инициалы, фамилия

М.П.

Земельный участок			
(вид объекта недвижимости)			
Лист № ____ Раздела 4.2	Всего листов раздела 4.2 : ____	Всего разделов: ____	Всего листов выписки: ____
30.09.2021 № 99/2021/420825195			
Кадастровый номер:		02:22:000000:3586	

Номер точки	Координаты, м		Описание закрепления на местности	Средняя квадратическая погрешность определения координат характерных точек границы части земельного участка, м
	X	Y		
1	2	3	4	5
130	732733.6	1293842.51	данные отсутствуют	данные отсутствуют
131	732794.02	1293821.72	данные отсутствуют	данные отсутствуют
132	732853.05	1293802.61	данные отсутствуют	данные отсутствуют
133	732913.35	1293783.32	данные отсутствуют	данные отсутствуют
134	732950.55	1293770.63	данные отсутствуют	данные отсутствуют
135	731561.79	1296912.57	данные отсутствуют	данные отсутствуют
136	731559.28	1296920.44	данные отсутствуют	данные отсутствуют
137	731363.58	1296987.55	данные отсутствуют	данные отсутствуют
138	730943.02	1296927.5	данные отсутствуют	данные отсутствуют
139	730933.95	1296926.19	данные отсутствуют	данные отсутствуют
140	730959.73	1296908.17	данные отсутствуют	данные отсутствуют
141	731361.5	1296965.54	данные отсутствуют	данные отсутствуют
142	731542.07	1296903.61	данные отсутствуют	данные отсутствуют
143	731543.49	1296899.12	данные отсутствуют	данные отсутствуют
144	728664.69	1294417.6	данные отсутствуют	данные отсутствуют
145	728715.56	1294419.37	данные отсутствуют	данные отсутствуют
146	728769.26	1294419.37	данные отсутствуют	данные отсутствуют
Государственный регистратор				ФГИС ЕГРН
полное наименование должности			подпись	инициалы, фамилия

М.П.

Раздел 4.2

Выписка из Единого государственного реестра недвижимости об объекте недвижимости
Сведения о частях земельного участка

Земельный участок			
(вид объекта недвижимости)			
Лист № ____ Раздела 4.2	Всего листов раздела 4.2 : ____	Всего разделов: ____	Всего листов выписки: ____
30.09.2021 № 99/2021/420825195			
Кадастровый номер:		02:22:000000:3586	

Номер точки	Координаты, м		Описание закрепления на местности	Средняя квадратическая погрешность определения координат характерных точек границы части земельного участка, м
	X	Y		
1	2	3	4	5
147	728873.58	1294420.75	данные отсутствуют	данные отсутствуют
148	728978.07	1294421.73	данные отсутствуют	данные отсутствуют
149	729135.77	1294424.09	данные отсутствуют	данные отсутствуют
150	729239.41	1294425.26	данные отсутствуют	данные отсутствуют
151	729343.32	1294425.85	данные отсутствуют	данные отсутствуют
152	729448	1294427.62	данные отсутствуют	данные отсутствуют
153	729556.77	1294428.41	данные отсутствуют	данные отсутствуют
154	729661.79	1294429.78	данные отсутствуют	данные отсутствуют
155	729764.03	1294429.58	данные отсутствуют	данные отсутствуют
156	729797.02	1294429.58	данные отсутствуют	данные отсутствуют
157	729798.63	1294420.25	данные отсутствуют	данные отсутствуют
158	729805.66	1294426.68	данные отсутствуют	данные отсутствуют
158	729805.66	1294426.68	данные отсутствуют	данные отсутствуют
159	729817.19	1294439.08	данные отсутствуют	данные отсутствуют
160	729816.62	1294442.39	данные отсутствуют	данные отсутствуют
161	728833.48	1294425.64	данные отсутствуют	данные отсутствуют
161	728833.48	1294425.64	данные отсутствуют	данные отсутствуют
Государственный регистратор				ФГИС ЕГРН
полное наименование должности			подпись	инициалы, фамилия

М.П.

Земельный участок			
(вид объекта недвижимости)			
Лист № ____ Раздела 4.2	Всего листов раздела 4.2 : ____	Всего разделов: ____	Всего листов выписки: ____
30.09.2021 № 99/2021/420825195			
Кадастровый номер:		02:22:000000:3586	

Номер точки	Координаты, м		Описание закрепления на местности	Средняя квадратическая погрешность определения координат характерных точек границы части земельного участка, м
	X	Y		
1	2	3	4	5
162	728536.93	1294418.58	данные отсутствуют	данные отсутствуют
162	728536.93	1294418.58	данные отсутствуют	данные отсутствуют
163	728537.83	1294417.67	данные отсутствуют	данные отсутствуют
164	728559.92	1294418	данные отсутствуют	данные отсутствуют
165	730138.69	1293974.01	данные отсутствуют	данные отсутствуют
166	730156.73	1294006.66	данные отсутствуют	данные отсутствуют
167	730187.12	1294067.12	данные отсутствуют	данные отсутствуют
168	730215.51	1294107.95	данные отсутствуют	данные отсутствуют
169	730249.16	1294158.7	данные отсутствуют	данные отсутствуют
170	730270.68	1294191.8	данные отсутствуют	данные отсутствуют
171	730277.59	1294202.76	данные отсутствуют	данные отсутствуют
172	730271.68	1294204.02	данные отсутствуют	данные отсутствуют
173	730139.68	1294020.59	данные отсутствуют	данные отсутствуют
174	730137.71	1294016.69	данные отсутствуют	данные отсутствуют
175	730117.77	1293980.62	данные отсутствуют	данные отсутствуют
176	730119.41	1297050.7	данные отсутствуют	данные отсутствуют
177	730078.87	1297061.89	данные отсутствуют	данные отсутствуют

Государственный регистратор		ФГИС ЕГРН
полное наименование должности	подпись	инициалы, фамилия

М.П.

Земельный участок			
(вид объекта недвижимости)			
Лист № ____ Раздела 4.2	Всего листов раздела 4.2 : ____	Всего разделов: ____	Всего листов выписки: ____
30.09.2021 № 99/2021/420825195			
Кадастровый номер:		02:22:000000:3586	

Номер точки	Координаты, м		Описание закрепления на местности	Средняя квадратическая погрешность определения координат характерных точек границы части земельного участка, м
	X	Y		
1	2	3	4	5
178	729906.78	1297374	данные отсутствуют	данные отсутствуют
179	729829.62	1297505.72	данные отсутствуют	данные отсутствуют
180	729735.38	1297537.49	данные отсутствуют	данные отсутствуют
181	729727.74	1297532.19	данные отсутствуют	данные отсутствуют
182	729732.58	1297515.75	данные отсутствуют	данные отсутствуют
183	729815.13	1297487.91	данные отсутствуют	данные отсутствуют
184	729880.09	1297377.03	данные отсутствуют	данные отсутствуют
185	729889.91	1297370.02	данные отсутствуют	данные отсутствуют
186	729907.95	1297356.6	данные отсутствуют	данные отсутствуют
187	729914.92	1297314.73	данные отсутствуют	данные отсутствуют
188	729926.08	1297294.48	данные отсутствуют	данные отсутствуют
189	729947.66	1297263.91	данные отсутствуют	данные отсутствуют
190	729946.91	1297256.69	данные отсутствуют	данные отсутствуют
191	730010.72	1297140.98	данные отсутствуют	данные отсутствуют
192	730021.81	1297134.15	данные отсутствуют	данные отсутствуют
193	730050.94	1297070.6	данные отсутствуют	данные отсутствуют
194	730106.55	1297049.41	данные отсутствуют	данные отсутствуют

Государственный регистратор		ФГИС ЕГРН
полное наименование должности	подпись	инициалы, фамилия

М.П.

Земельный участок			
(вид объекта недвижимости)			
Лист № ____ Раздела 4.2	Всего листов раздела 4.2 : ____	Всего разделов: ____	Всего листов выписки: ____
30.09.2021 № 99/2021/420825195			
Кадастровый номер:		02:22:000000:3586	

Номер точки	Координаты, м		Описание закрепления на местности	Средняя квадратическая погрешность определения координат характерных точек границы части земельного участка, м
	X	Y		
1	2	3	4	5
195	728316.8	1294389.61	данные отсутствуют	данные отсутствуют
196	728327.73	1294396.79	данные отсутствуют	данные отсутствуют
197	728308.27	1294401.21	данные отсутствуют	данные отсутствуют
197	728308.27	1294401.21	данные отсутствуют	данные отсутствуют
198	736338.87	1293423.38	данные отсутствуют	данные отсутствуют
199	736346.47	1293627.13	данные отсутствуют	данные отсутствуют
200	736334.65	1293564.1	данные отсутствуют	данные отсутствуют
200	736334.65	1293564.1	данные отсутствуют	данные отсутствуют
201	736319.91	1293427.71	данные отсутствуют	данные отсутствуют
201	736319.91	1293427.71	данные отсутствуют	данные отсутствуют
202	736335.68	1293333.06	данные отсутствуют	данные отсутствуют
203	736331.62	1293527.28	данные отсутствуют	данные отсутствуют
203	736331.62	1293527.28	данные отсутствуют	данные отсутствуют
204	736331.68	1293529.28	данные отсутствуют	данные отсутствуют
204	736331.68	1293529.28	данные отсутствуют	данные отсутствуют
205	736333.68	1293529.22	данные отсутствуют	данные отсутствуют
205	736333.68	1293529.22	данные отсутствуют	данные отсутствуют
Государственный регистратор				ФГИС ЕГРН
полное наименование должности			подпись	инициалы, фамилия

М.П.

Раздел 4.2

Выписка из Единого государственного реестра недвижимости об объекте недвижимости
Сведения о частях земельного участка

Земельный участок			
(вид объекта недвижимости)			
Лист № ____ Раздела 4.2	Всего листов раздела 4.2 : ____	Всего разделов: ____	Всего листов выписки: ____
30.09.2021 № 99/2021/420825195			
Кадастровый номер:		02:22:000000:3586	

Номер точки	Координаты, м		Описание закрепления на местности	Средняя квадратическая погрешность определения координат характерных точек границы части земельного участка, м
	X	Y		
1	2	3	4	5
206	736333.62	1293527.22	данные отсутствуют	данные отсутствуют
206	736333.62	1293527.22	данные отсутствуют	данные отсутствуют
207	736329.7	1293474.35	данные отсутствуют	данные отсутствуют
207	736329.7	1293474.35	данные отсутствуют	данные отсутствуют
208	736329.76	1293476.35	данные отсутствуют	данные отсутствуют
208	736329.76	1293476.35	данные отсутствуют	данные отсутствуют
209	736331.76	1293476.29	данные отсутствуют	данные отсутствуют
209	736331.76	1293476.29	данные отсутствуют	данные отсутствуют
210	736331.71	1293474.3	данные отсутствуют	данные отсутствуют
211	736327.79	1293421.44	данные отсутствуют	данные отсутствуют
211	736327.79	1293421.44	данные отсутствуют	данные отсутствуют
212	736327.84	1293423.44	данные отсутствуют	данные отсутствуют
212	736327.84	1293423.44	данные отсутствуют	данные отсутствуют
213	736329.84	1293423.38	данные отсутствуют	данные отсутствуют
213	736329.84	1293423.38	данные отсутствуют	данные отсутствуют
214	736329.79	1293421.38	данные отсутствуют	данные отсутствуют
214	736329.79	1293421.38	данные отсутствуют	данные отсутствуют
Государственный регистратор				ФГИС ЕГРН
полное наименование должности			подпись	инициалы, фамилия

М.П.

Земельный участок			
(вид объекта недвижимости)			
Лист № ____ Раздела 4.2	Всего листов раздела 4.2 : ____	Всего разделов: ____	Всего листов выписки: ____
30.09.2021 № 99/2021/420825195			
Кадастровый номер:		02:22:000000:3586	

Номер точки	Координаты, м		Описание закрепления на местности	Средняя квадратическая погрешность определения координат характерных точек границы части земельного участка, м
	X	Y		
1	2	3	4	5
215	737288.15	1293924.61	данные отсутствуют	данные отсутствуют
216	737155.14	1293925.85	данные отсутствуют	данные отсутствуют
217	736981.03	1293927.72	данные отсутствуют	данные отсутствуют
218	736806.3	1293929.49	данные отсутствуют	данные отсутствуют
219	736632.35	1293931.27	данные отсутствуют	данные отсутствуют
220	736459.53	1293933.22	данные отсутствуют	данные отсутствуют
221	736375.38	1293933.23	данные отсутствуют	данные отсутствуют
222	736375.92	1293913.59	данные отсутствуют	данные отсутствуют
222	736375.92	1293913.59	данные отсутствуют	данные отсутствуют
223	736380.14	1293913.37	данные отсутствуют	данные отсутствуют
224	736459.31	1293913.22	данные отсутствуют	данные отсутствуют
225	736545.63	1293912.25	данные отсутствуют	данные отсутствуют
226	737280.74	1293908.53	данные отсутствуют	данные отсутствуют
227	736400.72	1293921.55	данные отсутствуют	данные отсутствуют
227	736400.72	1293921.55	данные отсутствуют	данные отсутствуют
228	736400.78	1293923.55	данные отсутствуют	данные отсутствуют
228	736400.78	1293923.55	данные отсутствуют	данные отсутствуют
Государственный регистратор				ФГИС ЕГРН
полное наименование должности			подпись	инициалы, фамилия

М.П.

Земельный участок			
(вид объекта недвижимости)			
Лист № ____ Раздела 4.2	Всего листов раздела 4.2 : ____	Всего разделов: ____	Всего листов выписки: ____
30.09.2021 № 99/2021/420825195			
Кадастровый номер:		02:22:000000:3586	

Номер точки	Координаты, м		Описание закрепления на местности	Средняя квадратическая погрешность определения координат характерных точек границы части земельного участка, м
	X	Y		
1	2	3	4	5
229	736402.78	1293923.49	данные отсутствуют	данные отсутствуют
229	736402.78	1293923.49	данные отсутствуют	данные отсутствуют
230	736402.72	1293921.5	данные отсутствуют	данные отсутствуют
230	736402.72	1293921.5	данные отсутствуют	данные отсутствуют
231	736458.32	1293920.91	данные отсутствуют	данные отсутствуют
231	736458.32	1293920.91	данные отсутствуют	данные отсутствуют
232	736458.38	1293922.9	данные отсутствуют	данные отсутствуют
232	736458.38	1293922.9	данные отсутствуют	данные отсутствуют
233	736460.38	1293922.85	данные отсутствуют	данные отсутствуют
233	736460.38	1293922.85	данные отсутствуют	данные отсутствуют
234	736460.32	1293920.85	данные отсутствуют	данные отсутствуют
234	736460.32	1293920.85	данные отсутствуют	данные отсутствуют
235	736515.93	1293920.26	данные отсутствуют	данные отсутствуют
235	736515.93	1293920.26	данные отсутствуют	данные отсутствуют
236	736515.99	1293922.26	данные отсутствуют	данные отсутствуют
236	736515.99	1293922.26	данные отсутствуют	данные отсутствуют
237	736517.98	1293922.2	данные отсутствуют	данные отсутствуют
Государственный регистратор				ФГИС ЕГРН
полное наименование должности			подпись	инициалы, фамилия

М.П.

Земельный участок			
(вид объекта недвижимости)			
Лист № ____ Раздела 4.2	Всего листов раздела 4.2 : ____	Всего разделов: ____	Всего листов выписки: ____
30.09.2021 № 99/2021/420825195			
Кадастровый номер:		02:22:000000:3586	

Номер точки	Координаты, м		Описание закрепления на местности	Средняя квадратическая погрешность определения координат характерных точек границы части земельного участка, м
	X	Y		
1	2	3	4	5
237	736517.98	1293922.2	данные отсутствуют	данные отсутствуют
238	736517.93	1293920.2	данные отсутствуют	данные отсутствуют
238	736517.93	1293920.2	данные отсутствуют	данные отсутствуют
239	736573.53	1293919.61	данные отсутствуют	данные отсутствуют
239	736573.53	1293919.61	данные отсутствуют	данные отсутствуют
240	736573.59	1293921.61	данные отсутствуют	данные отсутствуют
240	736573.59	1293921.61	данные отсутствуют	данные отсутствуют
241	736575.59	1293921.55	данные отсутствуют	данные отсутствуют
241	736575.59	1293921.55	данные отсутствуют	данные отсутствуют
242	736575.53	1293919.55	данные отсутствуют	данные отсутствуют
242	736575.53	1293919.55	данные отсутствуют	данные отсутствуют
243	736631.15	1293918.96	данные отсутствуют	данные отсутствуют
243	736631.15	1293918.96	данные отсутствуют	данные отсутствуют
244	736631.21	1293920.96	данные отсутствуют	данные отсутствуют
244	736631.21	1293920.96	данные отсутствуют	данные отсутствуют
245	736633.2	1293920.9	данные отсутствуют	данные отсутствуют
245	736633.2	1293920.9	данные отсутствуют	данные отсутствуют
Государственный регистратор				ФГИС ЕГРН
полное наименование должности			подпись	инициалы, фамилия

М.П.

Раздел 4.2

Выписка из Единого государственного реестра недвижимости об объекте недвижимости
Сведения о частях земельного участка

Земельный участок			
(вид объекта недвижимости)			
Лист № ____ Раздела 4.2	Всего листов раздела 4.2 : ____	Всего разделов: ____	Всего листов выписки: ____
30.09.2021 № 99/2021/420825195			
Кадастровый номер:		02:22:000000:3586	

Номер точки	Координаты, м		Описание закрепления на местности	Средняя квадратическая погрешность определения координат характерных точек границы части земельного участка, м
	X	Y		
1	2	3	4	5
246	736633.16	1293918.9	данные отсутствуют	данные отсутствуют
247	736689.13	1293918.37	данные отсутствуют	данные отсутствуют
247	736689.13	1293918.37	данные отсутствуют	данные отсутствуют
248	736689.19	1293920.37	данные отсутствуют	данные отсутствуют
248	736689.19	1293920.37	данные отсутствуют	данные отсутствуют
249	736691.19	1293920.31	данные отсутствуют	данные отсутствуют
249	736691.19	1293920.31	данные отсутствуют	данные отсутствуют
250	736691.13	1293918.32	данные отсутствуют	данные отсутствуют
250	736691.13	1293918.32	данные отсутствуют	данные отсутствуют
251	736747.12	1293917.78	данные отсутствуют	данные отсутствуют
251	736747.12	1293917.78	данные отсутствуют	данные отсутствуют
252	736747.18	1293919.78	данные отсутствуют	данные отсутствуют
252	736747.18	1293919.78	данные отсутствуют	данные отсутствуют
253	736749.17	1293919.72	данные отсутствуют	данные отсутствуют
253	736749.17	1293919.72	данные отсутствуют	данные отсутствуют
254	736749.12	1293917.72	данные отсутствуют	данные отсутствуют
254	736749.12	1293917.72	данные отсутствуют	данные отсутствуют
Государственный регистратор				ФГИС ЕГРН
полное наименование должности			подпись	инициалы, фамилия

М.П.

Земельный участок			
(вид объекта недвижимости)			
Лист № ____ Раздела 4.2	Всего листов раздела 4.2 : ____	Всего разделов: ____	Всего листов выписки: ____
30.09.2021 № 99/2021/420825195			
Кадастровый номер:		02:22:000000:3586	

Номер точки	Координаты, м		Описание закрепления на местности	Средняя квадратическая погрешность определения координат характерных точек границы части земельного участка, м
	X	Y		
1	2	3	4	5
255	736805.1	1293917.19	данные отсутствуют	данные отсутствуют
255	736805.1	1293917.19	данные отсутствуют	данные отсутствуют
256	736805.16	1293919.19	данные отсутствуют	данные отсутствуют
256	736805.16	1293919.19	данные отсутствуют	данные отсутствуют
257	736807.16	1293919.13	данные отсутствуют	данные отсутствуют
257	736807.16	1293919.13	данные отсутствуют	данные отсутствуют
258	736807.1	1293917.13	данные отсутствуют	данные отсутствуют
258	736807.1	1293917.13	данные отсутствуют	данные отсутствуют
259	736863.11	1293916.6	данные отсутствуют	данные отсутствуют
260	736863.15	1293918.6	данные отсутствуют	данные отсутствуют
260	736863.15	1293918.6	данные отсутствуют	данные отсутствуют
261	736865.15	1293918.54	данные отсутствуют	данные отсутствуют
261	736865.15	1293918.54	данные отсутствуют	данные отсутствуют
262	736865.1	1293916.54	данные отсутствуют	данные отсутствуют
262	736865.1	1293916.54	данные отсутствуют	данные отсутствуют
263	736921.48	1293916.01	данные отсутствуют	данные отсутствуют
263	736921.48	1293916.01	данные отсутствуют	данные отсутствуют

Государственный регистратор		ФГИС ЕГРН
полное наименование должности	подпись	инициалы, фамилия

М.П.

Земельный участок			
(вид объекта недвижимости)			
Лист № ____ Раздела 4.2	Всего листов раздела 4.2 : ____	Всего разделов: ____	Всего листов выписки: ____
30.09.2021 № 99/2021/420825195			
Кадастровый номер:		02:22:000000:3586	

Номер точки	Координаты, м		Описание закрепления на местности	Средняя квадратическая погрешность определения координат характерных точек границы части земельного участка, м
	X	Y		
1	2	3	4	5
264	736921.53	1293918.01	данные отсутствуют	данные отсутствуют
264	736921.53	1293918.01	данные отсутствуют	данные отсутствуют
265	736923.53	1293917.95	данные отсутствуют	данные отсутствуют
265	736923.53	1293917.95	данные отсутствуют	данные отсутствуют
266	736923.48	1293915.95	данные отсутствуют	данные отсутствуют
266	736923.48	1293915.95	данные отсутствуют	данные отсутствуют
267	736979.83	1293915.42	данные отсутствуют	данные отсутствуют
267	736979.83	1293915.42	данные отсутствуют	данные отсутствуют
268	736979.89	1293917.41	данные отсутствуют	данные отсутствуют
268	736979.89	1293917.41	данные отсутствуют	данные отсутствуют
269	736981.89	1293917.36	данные отсутствуют	данные отсутствуют
269	736981.89	1293917.36	данные отсутствуют	данные отсутствуют
270	736981.83	1293915.36	данные отсутствуют	данные отсутствуют
270	736981.83	1293915.36	данные отсутствуют	данные отсутствуют
271	737038.19	1293914.82	данные отсутствуют	данные отсутствуют
271	737038.19	1293914.82	данные отсутствуют	данные отсутствуют
272	737038.24	1293916.82	данные отсутствуют	данные отсутствуют

Государственный регистратор		ФГИС ЕГРН
полное наименование должности	подпись	инициалы, фамилия

М.П.

Земельный участок			
(вид объекта недвижимости)			
Лист № ____	Раздела 4.2	Всего листов раздела 4.2 : ____	Всего разделов: ____
30.09.2021 № 99/2021/420825195		Всего листов выписки: ____	
Кадастровый номер:		02:22:000000:3586	

Номер точки	Координаты, м		Описание закрепления на местности	Средняя квадратическая погрешность определения координат характерных точек границы части земельного участка, м
	X	Y		
1	2	3	4	5
272	737038.24	1293916.82	данные отсутствуют	данные отсутствуют
273	737040.24	1293916.77	данные отсутствуют	данные отсутствуют
273	737040.24	1293916.77	данные отсутствуют	данные отсутствуют
274	737040.19	1293914.77	данные отсутствуют	данные отсутствуют
274	737040.19	1293914.77	данные отсутствуют	данные отсутствуют
275	737096.54	1293914.23	данные отсутствуют	данные отсутствуют
275	737096.54	1293914.23	данные отсутствуют	данные отсутствуют
276	737096.6	1293916.23	данные отсутствуют	данные отсутствуют
276	737096.6	1293916.23	данные отсутствуют	данные отсутствуют
277	737098.6	1293916.18	данные отсутствуют	данные отсутствуют
277	737098.6	1293916.18	данные отсутствуют	данные отсутствуют
278	737098.54	1293914.18	данные отсутствуют	данные отсутствуют
278	737098.54	1293914.18	данные отсутствуют	данные отсутствуют
279	737153.92	1293913.56	данные отсутствуют	данные отсутствуют
279	737153.92	1293913.56	данные отсутствуют	данные отсутствуют
280	737153.98	1293915.56	данные отсутствуют	данные отсутствуют
280	737153.98	1293915.56	данные отсутствуют	данные отсутствуют
Государственный регистратор				ФГИС ЕГРН
полное наименование должности			подпись	инициалы, фамилия

М.П.

Земельный участок			
(вид объекта недвижимости)			
Лист № ____	Раздела 4.2	Всего листов раздела 4.2 : ____	Всего разделов: ____
30.09.2021 № 99/2021/420825195		Всего листов выписки: ____	
Кадастровый номер:		02:22:000000:3586	

Номер точки	Координаты, м		Описание закрепления на местности	Средняя квадратическая погрешность определения координат характерных точек границы части земельного участка, м
	X	Y		
1	2	3	4	5
281	737155.98	1293915.5	данные отсутствуют	данные отсутствуют
281	737155.98	1293915.5	данные отсутствуют	данные отсутствуют
282	737155.92	1293913.5	данные отсутствуют	данные отсутствуют
282	737155.92	1293913.5	данные отсутствуют	данные отсутствуют
283	737211.32	1293912.88	данные отсутствуют	данные отсутствуют
283	737211.32	1293912.88	данные отсутствуют	данные отсутствуют
284	737211.37	1293914.88	данные отсутствуют	данные отсутствуют
284	737211.37	1293914.88	данные отсутствуют	данные отсутствуют
285	737213.37	1293914.82	данные отсутствуют	данные отсутствуют
285	737213.37	1293914.82	данные отсутствуют	данные отсутствуют
286	737213.32	1293912.82	данные отсутствуют	данные отсутствуют
286	737213.32	1293912.82	данные отсутствуют	данные отсутствуют
287	737268.71	1293912.21	данные отсутствуют	данные отсутствуют
287	737268.71	1293912.21	данные отсутствуют	данные отсутствуют
288	737268.77	1293914.2	данные отсутствуют	данные отсутствуют
288	737268.77	1293914.2	данные отсутствуют	данные отсутствуют
289	737270.77	1293914.15	данные отсутствуют	данные отсутствуют
Государственный регистратор				ФГИС ЕГРН
полное наименование должности			подпись	инициалы, фамилия

М.П.

Земельный участок			
(вид объекта недвижимости)			
Лист № ____ Раздела 4.2	Всего листов раздела 4.2 : ____	Всего разделов: ____	Всего листов выписки: ____
30.09.2021 № 99/2021/420825195			
Кадастровый номер:		02:22:000000:3586	

Номер точки	Координаты, м		Описание закрепления на местности	Средняя квадратическая погрешность определения координат характерных точек границы части земельного участка, м
	X	Y		
1	2	3	4	5
289	737270.77	1293914.15	данные отсутствуют	данные отсутствуют
290	737270.71	1293912.15	данные отсутствуют	данные отсутствуют
290	737270.71	1293912.15	данные отсутствуют	данные отсутствуют
291	731853.69	1291444.58	данные отсутствуют	данные отсутствуют
292	731850.43	1291496.45	данные отсутствуют	данные отсутствуют
293	731547.86	1291806.23	данные отсутствуют	данные отсутствуют
294	731396.59	1291959.12	данные отсутствуют	данные отсутствуют
295	731262.67	1292096.46	данные отсутствуют	данные отсутствуют
296	731265.53	1292044.83	данные отсутствуют	данные отсутствуют
297	731372.31	1291935.32	данные отсутствуют	данные отсутствуют
298	731523.55	1291782.46	данные отсутствуют	данные отсутствуют
299	731831.64	1291467.03	данные отсутствуют	данные отсутствуют
300	731384.37	1291946.54	данные отсутствуют	данные отсутствуют
301	731382.86	1291948.04	данные отсутствуют	данные отсутствуют
302	731384.39	1291949.55	данные отсутствуют	данные отсутствуют
303	731385.89	1291948	данные отсутствуют	данные отсутствуют
304	731534.94	1291792.94	данные отсутствуют	данные отсутствуют

Государственный регистратор		ФГИС ЕГРН
полное наименование должности	подпись	инициалы, фамилия

М.П.

Земельный участок			
(вид объекта недвижимости)			
Лист № ____ Раздела 4.2	Всего листов раздела 4.2 : ____	Всего разделов: ____	Всего листов выписки: ____
30.09.2021 № 99/2021/420825195			
Кадастровый номер:		02:22:000000:3586	

Номер точки	Координаты, м		Описание закрепления на местности	Средняя квадратическая погрешность определения координат характерных точек границы части земельного участка, м
	X	Y		
1	2	3	4	5
305	731533.45	1291794.48	данные отсутствуют	данные отсутствуют
306	731534.97	1291796	данные отсутствуют	данные отсутствуют
307	731536.48	1291794.45	данные отсутствуют	данные отсутствуют
308	731681.85	1291642.23	данные отсутствуют	данные отсутствуют
309	731680.32	1291643.77	данные отсутствуют	данные отсутствуют
310	731681.87	1291645.27	данные отсутствуют	данные отсутствуют
311	731683.36	1291643.73	данные отсутствуют	данные отсутствуют
312	731842.37	1291477.45	данные отсутствуют	данные отсутствуют
313	731840.87	1291478.99	данные отсутствуют	данные отсутствуют
314	731842.4	1291480.48	данные отсутствуют	данные отсутствуют
315	731843.92	1291478.95	данные отсутствуют	данные отсутствуют
316	730901.09	1292406.98	данные отсутствуют	данные отсутствуют
317	730954.34	1292410.92	данные отсутствуют	данные отсутствуют
318	730935.78	1292429.71	данные отсутствуют	данные отсутствуют
319	730874.24	1292449.21	данные отсутствуют	данные отсутствуют
320	730866.71	1292417.64	данные отсутствуют	данные отсутствуют
321	730923.46	1292416.45	данные отсутствуют	данные отсутствуют

Государственный регистратор		ФГИС ЕГРН
полное наименование должности	подпись	инициалы, фамилия

М.П.

Земельный участок			
(вид объекта недвижимости)			
Лист № ____ Раздела 4.2	Всего листов раздела 4.2 : ____	Всего разделов: ____	Всего листов выписки: ____
30.09.2021 № 99/2021/420825195			
Кадастровый номер:		02:22:000000:3586	

Номер точки	Координаты, м		Описание закрепления на местности	Средняя квадратическая погрешность определения координат характерных точек границы части земельного участка, м
	X	Y		
1	2	3	4	5
322	730921.89	1292418.05	данные отсутствуют	данные отсутствуют
323	730923.49	1292419.61	данные отсутствуют	данные отсутствуют
324	730925.06	1292418.01	данные отсутствуют	данные отсутствуют
325	733870.34	1296043.29	данные отсутствуют	данные отсутствуют
326	733812.6	1296123.69	данные отсутствуют	данные отсутствуют
327	733753.99	1296207.29	данные отсутствуют	данные отсутствуют
328	733736.71	1296172.71	данные отсутствуют	данные отсутствуют
329	733784.8	1296104.11	данные отсутствуют	данные отсутствуют
330	733812.08	1296066.13	данные отсутствуют	данные отсутствуют
331	733800.98	1296108.03	данные отсутствуют	данные отсутствуют
332	733799.7	1296109.86	данные отсутствуют	данные отсутствуют
333	733801.52	1296111.15	данные отсутствуют	данные отсутствуют
334	733802.81	1296109.32	данные отсутствуют	данные отсутствуют
335	733742.92	1296223.1	данные отсутствуют	данные отсутствуют
336	733623.82	1296392.98	данные отсутствуют	данные отсутствуют
337	733529.78	1296522.73	данные отсутствуют	данные отсутствуют
338	733439.9	1296650.77	данные отсутствуют	данные отсутствуют
Государственный регистратор				ФГИС ЕГРН
полное наименование должности			подпись	инициалы, фамилия

М.П.

Раздел 4.2

Выписка из Единого государственного реестра недвижимости об объекте недвижимости
Сведения о частях земельного участка

Земельный участок			
(вид объекта недвижимости)			
Лист № ____ Раздела 4.2	Всего листов раздела 4.2 : ____	Всего разделов: ____	Всего листов выписки: ____
30.09.2021 № 99/2021/420825195			
Кадастровый номер:		02:22:000000:3586	

Номер точки	Координаты, м		Описание закрепления на местности	Средняя квадратическая погрешность определения координат характерных точек границы части земельного участка, м
	X	Y		
1	2	3	4	5
339	733345.41	1296782.44	данные отсутствуют	данные отсутствуют
340	733251.53	1296918.5	данные отсутствуют	данные отсутствуют
341	733202.62	1296986.64	данные отсутствуют	данные отсутствуют
342	733188.6	1296986.4	данные отсутствуют	данные отсутствуют
343	733158.16	1296991.21	данные отсутствуют	данные отсутствуют
344	733157.45	1296989.6	данные отсутствуют	данные отсутствуют
345	733224.11	1296894.09	данные отсутствуют	данные отсутствуют
346	733412.13	1296631.16	данные отсутствуют	данные отсутствуют
347	733502.03	1296503.09	данные отсутствуют	данные отсутствуют
348	733596.07	1296373.34	данные отсутствуют	данные отсутствуют
349	733725.81	1296188.27	данные отсутствуют	данные отсутствуют
350	733235.74	1296907.21	данные отсутствуют	данные отсутствуют
351	733234.44	1296909.03	данные отсутствуют	данные отсутствуют
352	733236.27	1296910.33	данные отсутствуют	данные отсутствуют
353	733237.56	1296908.5	данные отсутствуют	данные отсутствуют
354	733330.92	1296772.78	данные отсутствуют	данные отсутствуют
355	733329.63	1296774.6	данные отсутствуют	данные отсутствуют
Государственный регистратор				ФГИС ЕГРН
полное наименование должности			подпись	инициалы, фамилия

М.П.

Земельный участок			
(вид объекта недвижимости)			
Лист № ____ Раздела 4.2	Всего листов раздела 4.2 : ____	Всего разделов: ____	Всего листов выписки: ____
30.09.2021 № 99/2021/420825195			
Кадастровый номер:		02:22:000000:3586	

Номер точки	Координаты, м		Описание закрепления на местности	Средняя квадратическая погрешность определения координат характерных точек границы части земельного участка, м
	X	Y		
1	2	3	4	5
356	733331.46	1296775.9	данные отсутствуют	данные отсутствуют
357	733332.75	1296774.07	данные отсутствуют	данные отсутствуют
358	733426.15	1296638.21	данные отсутствуют	данные отсутствуют
359	733424.87	1296640.04	данные отсутствуют	данные отсутствуют
360	733426.68	1296641.33	данные отсутствуют	данные отсутствуют
361	733427.97	1296639.5	данные отсутствуют	данные отсутствуют
362	733515.6	1296511.6	данные отсутствуют	данные отсутствуют
363	733514.31	1296513.43	данные отсутствуют	данные отсутствуют
364	733516.14	1296514.72	данные отсутствуют	данные отсутствуют
365	733517.43	1296512.89	данные отсутствуют	данные отсутствуют
366	733608.09	1296381.27	данные отсутствуют	данные отсутствуют
367	733606.79	1296383.1	данные отсутствуют	данные отсутствуют
368	733608.63	1296384.39	данные отсутствуют	данные отсутствуют
369	733609.91	1296382.57	данные отсутствуют	данные отсутствуют
370	733697.31	1296255.07	данные отсутствуют	данные отсутствуют
371	733696.02	1296256.89	данные отсутствуют	данные отсутствуют
372	733697.84	1296258.18	данные отсутствуют	данные отсутствуют
Государственный регистратор				ФГИС ЕГРН
полное наименование должности			подпись	инициалы, фамилия

М.П.

Раздел 4.2

Выписка из Единого государственного реестра недвижимости об объекте недвижимости
Сведения о частях земельного участка

Земельный участок			
(вид объекта недвижимости)			
Лист № ____ Раздела 4.2	Всего листов раздела 4.2 : ____	Всего разделов: ____	Всего листов выписки: ____
30.09.2021 № 99/2021/420825195			
Кадастровый номер:		02:22:000000:3586	

Номер точки	Координаты, м		Описание закрепления на местности	Средняя квадратическая погрешность определения координат характерных точек границы части земельного участка, м
	X	Y		
1	2	3	4	5
373	733699.13	1296256.36	данные отсутствуют	данные отсутствуют
374	734573.25	1295046.43	данные отсутствуют	данные отсутствуют
375	734572.34	1295047.71	данные отсутствуют	данные отсутствуют
376	734483.24	1295177.73	данные отсутствуют	данные отсутствуют
377	734280.06	1295462.88	данные отсутствуют	данные отсутствуют
378	734096.21	1295724.6	данные отсутствуют	данные отсутствуют
379	734002.2	1295854.32	данные отсутствуют	данные отсутствуют
380	733912.36	1295984.8	данные отсутствуют	данные отсутствуют
381	733899.99	1296002.02	данные отсутствуют	данные отсутствуют
382	733842.13	1296024.29	данные отсутствуют	данные отсутствуют
383	733884.45	1295965.38	данные отсутствуют	данные отсутствуют
384	733974.31	1295834.87	данные отсутствуют	данные отсутствуют
385	734068.43	1295705	данные отсутствуют	данные отсутствуют
386	734252.31	1295443.24	данные отсутствуют	данные отсутствуют
387	734455.28	1295158.39	данные отсутствуют	данные отсутствуют
388	734544.4	1295028.35	данные отсутствуют	данные отсутствуют
389	734556.05	1295012.02	данные отсутствуют	данные отсутствуют
Государственный регистратор				ФГИС ЕГРН
полное наименование должности			подпись	инициалы, фамилия

М.П.

Земельный участок			
(вид объекта недвижимости)			
Лист № ____ Раздела 4.2	Всего листов раздела 4.2 : ____	Всего разделов: ____	Всего листов выписки: ____
30.09.2021 № 99/2021/420825195			
Кадастровый номер:		02:22:000000:3586	

Номер точки	Координаты, м		Описание закрепления на местности	Средняя квадратическая погрешность определения координат характерных точек границы части земельного участка, м
	X	Y		
1	2	3	4	5
390	733896.01	1295973.75	данные отсутствуют	данные отсутствуют
391	733894.72	1295975.58	данные отсутствуют	данные отсутствуют
392	733896.56	1295976.87	данные отсутствуют	данные отсутствуют
393	733897.84	1295975.05	данные отсутствуют	данные отсутствуют
394	733988.32	1295843.26	данные отсутствуют	данные отсутствуют
395	733987.03	1295845.09	данные отсутствуют	данные отсутствуют
396	733988.85	1295846.38	данные отсутствуют	данные отсутствуют
397	733990.15	1295844.56	данные отсутствуют	данные отсутствуют
398	734080.71	1295712.82	данные отсутствуют	данные отсутствуют
399	734079.42	1295714.64	данные отсутствуют	данные отсутствуют
400	734081.24	1295715.93	данные отсутствуют	данные отсутствуют
401	734082.54	1295714.11	данные отсутствуют	данные отсутствуют
402	734173.08	1295582.02	данные отсутствуют	данные отсутствуют
403	734171.79	1295583.84	данные отсутствуют	данные отсутствуют
404	734173.62	1295585.13	данные отсутствуют	данные отсутствуют
405	734174.91	1295583.31	данные отсутствуют	данные отсутствуют
406	734265.07	1295451.86	данные отсутствуют	данные отсутствуют
Государственный регистратор				ФГИС ЕГРН
полное наименование должности			подпись	инициалы, фамилия

М.П.

Раздел 4.2

Выписка из Единого государственного реестра недвижимости об объекте недвижимости
Сведения о частях земельного участка

Земельный участок			
(вид объекта недвижимости)			
Лист № ____ Раздела 4.2	Всего листов раздела 4.2 : ____	Всего разделов: ____	Всего листов выписки: ____
30.09.2021 № 99/2021/420825195			
Кадастровый номер:		02:22:000000:3586	

Номер точки	Координаты, м		Описание закрепления на местности	Средняя квадратическая погрешность определения координат характерных точек границы части земельного участка, м
	X	Y		
1	2	3	4	5
407	734263.78	1295453.69	данные отсутствуют	данные отсутствуют
408	734265.61	1295454.98	данные отсутствуют	данные отсутствуют
409	734266.9	1295453.16	данные отсутствуют	данные отсутствуют
410	734372.42	1295300.73	данные отсутствуют	данные отсутствуют
411	734371.13	1295302.55	данные отсутствуют	данные отсутствуют
412	734372.95	1295303.85	данные отсутствуют	данные отсутствуют
413	734374.26	1295302.02	данные отсутствуют	данные отсутствуют
414	734468.15	1295166.09	данные отсутствуют	данные отсутствуют
415	734466.86	1295167.91	данные отсутствуют	данные отсутствуют
416	734468.68	1295169.21	данные отсутствуют	данные отсутствуют
417	734469.98	1295167.38	данные отсутствуют	данные отсутствуют
418	734560.43	1295035.45	данные отсутствуют	данные отсутствуют
419	734559.14	1295037.27	данные отсутствуют	данные отсутствуют
420	734560.97	1295038.56	данные отсутствуют	данные отсутствуют
421	734562.25	1295036.74	данные отсутствуют	данные отсутствуют
422	732865.82	1297695.86	данные отсутствуют	данные отсутствуют
423	732908.68	1297697.16	данные отсутствуют	данные отсутствуют
Государственный регистратор				ФГИС ЕГРН
полное наименование должности			подпись	инициалы, фамилия

М.П.

Земельный участок			
(вид объекта недвижимости)			
Лист № ____ Раздела 4.2	Всего листов раздела 4.2 : ____	Всего разделов: ____	Всего листов выписки: ____
30.09.2021 № 99/2021/420825195			
Кадастровый номер:		02:22:000000:3586	

Номер точки	Координаты, м		Описание закрепления на местности	Средняя квадратическая погрешность определения координат характерных точек границы части земельного участка, м
	X	Y		
1	2	3	4	5
424	733004.21	1297823.6	данные отсутствуют	данные отсутствуют
425	733102.58	1297957.67	данные отсутствуют	данные отсутствуют
426	733260.76	1298170.84	данные отсутствуют	данные отсутствуют
427	733242.64	1298203.47	данные отсутствуют	данные отсутствуют
428	733075.24	1297977.88	данные отсутствуют	данные отсутствуют
429	732977.01	1297844	данные отсутствуют	данные отсутствуют
430	732879.04	1297714.34	данные отсутствуют	данные отсутствуют
431	733175.57	1298088.91	данные отсутствуют	данные отсутствуют
432	733176.9	1298090.71	данные отсутствуют	данные отсутствуют
433	733178.7	1298089.38	данные отсутствуют	данные отсутствуют
434	733177.37	1298087.58	данные отсутствуют	данные отсутствуют
435	733086.54	1297968.66	данные отсутствуют	данные отсутствуют
436	733087.88	1297970.45	данные отсутствуют	данные отсутствуют
437	733089.67	1297969.12	данные отсутствуют	данные отсутствуют
438	733088.34	1297967.33	данные отсутствуют	данные отсутствуют
439	732988.93	1297833.54	данные отсутствуют	данные отсутствуют
440	732990.26	1297835.34	данные отсутствуют	данные отсутствуют

Государственный регистратор		ФГИС ЕГРН
полное наименование должности	подпись	инициалы, фамилия

М.П.

Земельный участок			
(вид объекта недвижимости)			
Лист № ____ Раздела 4.2	Всего листов раздела 4.2 : ____	Всего разделов: ____	Всего листов выписки: ____
30.09.2021 № 99/2021/420825195			
Кадастровый номер:		02:22:000000:3586	

Номер точки	Координаты, м		Описание закрепления на местности	Средняя квадратическая погрешность определения координат характерных точек границы части земельного участка, м
	X	Y		
1	2	3	4	5
441	732992.06	1297834.01	данные отсутствуют	данные отсутствуют
442	732990.73	1297832.21	данные отсутствуют	данные отсутствуют
443	732892.8	1297704.05	данные отсутствуют	данные отсутствуют
444	732894.13	1297705.85	данные отсутствуют	данные отсутствуют
445	732895.92	1297704.52	данные отсутствуют	данные отсутствуют
446	732894.59	1297702.72	данные отсутствуют	данные отсутствуют
447	732627.53	1297660.66	данные отсутствуют	данные отсутствуют
448	732668.62	1297671.02	данные отсутствуют	данные отсутствуют
449	732667.34	1297671.99	данные отсутствуют	данные отсутствуют
450	732418.04	1297884.61	данные отсутствуют	данные отсутствуют
451	732292.56	1297988.5	данные отсутствуют	данные отсутствуют
452	732172.78	1298098.76	данные отсутствуют	данные отсутствуют
453	731818.03	1298399.28	данные отсутствуют	данные отсутствуют
454	731797.81	1298371.85	данные отсутствуют	данные отсутствуют
455	732150.02	1298073.5	данные отсутствуют	данные отсутствуют
456	732269.86	1297963.18	данные отсутствуют	данные отсутствуют
457	732396.06	1297858.65	данные отсутствуют	данные отсутствуют

Государственный регистратор		ФГИС ЕГРН
полное наименование должности	подпись	инициалы, фамилия

М.П.

Земельный участок			
(вид объекта недвижимости)			
Лист № ____ Раздела 4.2	Всего листов раздела 4.2 : ____	Всего разделов: ____	Всего листов выписки: ____
30.09.2021 № 99/2021/420825195			
Кадастровый номер:		02:22:000000:3586	

Номер точки	Координаты, м		Описание закрепления на местности	Средняя квадратическая погрешность определения координат характерных точек границы части земельного участка, м
	X	Y		
1	2	3	4	5
458	731913.92	1298295.25	данные отсутствуют	данные отсутствуют
459	731915.37	1298296.96	данные отсутствуют	данные отсутствуют
460	731917.08	1298295.5	данные отсутствуют	данные отсутствуют
461	731915.62	1298293.8	данные отсутствуют	данные отсутствуют
462	732035.38	1298191.23	данные отсутствуют	данные отсутствуют
463	732036.83	1298192.93	данные отсутствуют	данные отсутствуют
464	732038.52	1298191.47	данные отсутствуют	данные отсутствуют
465	732037.07	1298189.78	данные отсутствуют	данные отсутствуют
466	732157.92	1298086.22	данные отсутствуют	данные отсутствуют
467	732159.37	1298087.92	данные отсутствуют	данные отсутствуют
468	732161.08	1298086.46	данные отсутствуют	данные отсутствуют
469	732159.62	1298084.77	данные отсутствуют	данные отсутствуют
470	732285.8	1297976.32	данные отсутствуют	данные отсутствуют
471	732287.26	1297978.02	данные отсутствуют	данные отсутствуют
472	732288.95	1297976.56	данные отсутствуют	данные отсутствуют
473	732287.5	1297974.86	данные отсутствуют	данные отсутствуют
474	732406.67	1297872.23	данные отсутствуют	данные отсутствуют
Государственный регистратор				ФГИС ЕГРН
полное наименование должности			подпись	инициалы, фамилия

М.П.

Раздел 4.2

Выписка из Единого государственного реестра недвижимости об объекте недвижимости
Сведения о частях земельного участка

Земельный участок			
(вид объекта недвижимости)			
Лист № ____ Раздела 4.2	Всего листов раздела 4.2 : ____	Всего разделов: ____	Всего листов выписки: ____
30.09.2021 № 99/2021/420825195			
Кадастровый номер:		02:22:000000:3586	

Номер точки	Координаты, м		Описание закрепления на местности	Средняя квадратическая погрешность определения координат характерных точек границы части земельного участка, м
	X	Y		
1	2	3	4	5
475	732408.13	1297873.92	данные отсутствуют	данные отсутствуют
476	732409.83	1297872.46	данные отсутствуют	данные отсутствуют
477	732408.37	1297870.77	данные отсутствуют	данные отсутствуют
478	732528.06	1297768.17	данные отсутствуют	данные отсутствуют
479	732529.52	1297769.87	данные отсутствуют	данные отсутствуют
480	732531.21	1297768.41	данные отсутствуют	данные отсутствуют
481	732529.76	1297766.72	данные отсутствуют	данные отсутствуют
482	730704.49	1299309.74	данные отсутствуют	данные отсутствуют
483	730741.66	1299322.55	данные отсутствуют	данные отсутствуют
484	730658.3	1299394.6	данные отсутствуют	данные отсутствуют
485	730408.44	1299606.25	данные отсутствуют	данные отсутствуют
486	730288.61	1299708.82	данные отсутствуют	данные отсутствуют
487	730206.2	1299852.95	данные отсутствуют	данные отсутствуют
488	730127.36	1299993.02	данные отсутствуют	данные отсутствуют
489	730069.86	1300097.59	данные отсутствуют	данные отсутствуют
490	730038.43	1300084.18	данные отсутствуют	данные отсутствуют
491	730097.6	1299976.57	данные отсутствуют	данные отсутствуют
Государственный регистратор				ФГИС ЕГРН
полное наименование должности			подпись	инициалы, фамилия

М.П.

Земельный участок			
(вид объекта недвижимости)			
Лист № ____ Раздела 4.2	Всего листов раздела 4.2 : ____	Всего разделов: ____	Всего листов выписки: ____
30.09.2021 № 99/2021/420825195			
Кадастровый номер:		02:22:000000:3586	

Номер точки	Координаты, м		Описание закрепления на местности	Средняя квадратическая погрешность определения координат характерных точек границы части земельного участка, м
	X	Y		
1	2	3	4	5
492	730176.58	1299836.22	данные отсутствуют	данные отсутствуют
493	730260.56	1299689.38	данные отсутствуют	данные отсутствуют
494	730386.38	1299580.39	данные отсутствуют	данные отсутствуют
495	730636.12	1299368.83	данные отсутствуют	данные отсутствуют
496	730113.27	1299983.33	данные отсутствуют	данные отсутствуют
497	730112.17	1299985.28	данные отсутствуют	данные отсутствуют
498	730114.11	1299986.38	данные отсутствуют	данные отсутствуют
499	730115.21	1299984.43	данные отсутствуют	данные отсутствуют
500	730192.08	1299844.17	данные отсутствуют	данные отсутствуют
501	730190.97	1299846.12	данные отсутствуют	данные отсутствуют
502	730192.92	1299847.22	данные отсутствуют	данные отсутствуют
503	730194.02	1299845.27	данные отсутствуют	данные отсутствуют
504	730264.8	1299692.43	данные отсутствуют	данные отсутствуют
505	730273.56	1299700.54	данные отсутствуют	данные отсутствуют
506	730275.51	1299701.65	данные отсутствуют	данные отсутствуют
507	730276.61	1299699.7	данные отсутствуют	данные отсутствуют
508	730275.23	1299698.92	данные отсутствуют	данные отсутствуют

Государственный регистратор		ФГИС ЕГРН
полное наименование должности	подпись	инициалы, фамилия

М.П.

Земельный участок			
(вид объекта недвижимости)			
Лист № ____ Раздела 4.2	Всего листов раздела 4.2 : ____	Всего разделов: ____	Всего листов выписки: ____
30.09.2021 № 99/2021/420825195			
Кадастровый номер:		02:22:000000:3586	

Номер точки	Координаты, м		Описание закрепления на местности	Средняя квадратическая погрешность определения координат характерных точек границы части земельного участка, м
	X	Y		
1	2	3	4	5
509	730266.12	1299690.93	данные отсутствуют	данные отсутствуют
510	730396.33	1299594.75	данные отсутствуют	данные отсутствуют
511	730397.79	1299596.45	данные отсутствуют	данные отсутствуют
512	730399.49	1299595	данные отсутствуют	данные отсутствуют
513	730398.03	1299593.3	данные отсутствуют	данные отсутствуют
514	730517.54	1299490.99	данные отсутствуют	данные отсутствуют
515	730519	1299492.69	данные отсутствуют	данные отсутствуют
516	730520.7	1299491.23	данные отсутствуют	данные отсутствуют
517	730519.24	1299489.53	данные отсутствуют	данные отсутствуют
518	730646.57	1299380.48	данные отсутствуют	данные отсутствуют
519	730648.02	1299382.18	данные отсутствуют	данные отсутствуют
520	730649.72	1299380.73	данные отсутствуют	данные отсутствуют
521	730648.27	1299379.03	данные отсутствуют	данные отсутствуют
522	734288.6	1294482.72	данные отсутствуют	данные отсутствуют
523	733433.61	1294719.84	данные отсутствуют	данные отсутствуют
524	733112.53	1294783.02	данные отсутствуют	данные отсутствуют
525	733093.67	1294782.43	данные отсутствуют	данные отсутствуют

Государственный регистратор		ФГИС ЕГРН
полное наименование должности	подпись	инициалы, фамилия

М.П.

Земельный участок			
(вид объекта недвижимости)			
Лист № ____ Раздела 4.2	Всего листов раздела 4.2 : ____	Всего разделов: ____	Всего листов выписки: ____
30.09.2021 № 99/2021/420825195			
Кадастровый номер:		02:22:000000:3586	

Номер точки	Координаты, м		Описание закрепления на местности	Средняя квадратическая погрешность определения координат характерных точек границы части земельного участка, м
	X	Y		
1	2	3	4	5
526	733074.18	1294780.41	данные отсутствуют	данные отсутствуют
527	733058.25	1294774.89	данные отсутствуют	данные отсутствуют
528	733292.6	1294696.63	данные отсутствуют	данные отсутствуют
529	733422.07	1294671.15	данные отсутствуют	данные отсутствуют
530	734264.17	1294437.61	данные отсутствуют	данные отсутствуют
531	733426.62	1294694.72	данные отсутствуют	данные отсутствуют
531	733426.62	1294694.72	данные отсутствуют	данные отсутствуют
532	733426.99	1294696.69	данные отсутствуют	данные отсутствуют
532	733426.99	1294696.69	данные отсутствуют	данные отсутствуют
533	733428.95	1294696.32	данные отсутствуют	данные отсутствуют
533	733428.95	1294696.32	данные отсутствуют	данные отсутствуют
534	733428.58	1294694.35	данные отсутствуют	данные отсутствуют
534	733428.58	1294694.35	данные отсутствуют	данные отсутствуют
535	732984.48	1294696.38	данные отсутствуют	данные отсутствуют
536	733085.1	1294731.27	данные отсутствуют	данные отсутствуют
537	733097.04	1294732.51	данные отсутствуют	данные отсутствуют
538	733108.43	1294732.87	данные отсутствуют	данные отсутствуют

Государственный регистратор		ФГИС ЕГРН
полное наименование должности	подпись	инициалы, фамилия

М.П.

Раздел 4.2

Выписка из Единого государственного реестра недвижимости об объекте недвижимости
Сведения о частях земельного участка

Земельный участок			
(вид объекта недвижимости)			
Лист № ____ Раздела 4.2	Всего листов раздела 4.2 : ____	Всего разделов: ____	Всего листов выписки: ____
30.09.2021 № 99/2021/420825195			
Кадастровый номер:		02:22:000000:3586	

Номер точки	Координаты, м		Описание закрепления на местности	Средняя квадратическая погрешность определения координат характерных точек границы части земельного участка, м
	X	Y		
1	2	3	4	5
539	733119.95	1294730.6	данные отсутствуют	данные отсутствуют
540	733026.11	1294763.74	данные отсутствуют	данные отсутствуют
541	732966.96	1294743.23	данные отсутствуют	данные отсутствуют
542	732872.5	1294663.86	данные отсутствуют	данные отсутствуют
543	732852.48	1294714.6	данные отсутствуют	данные отсутствуют
544	732487.44	1294764.39	данные отсутствуют	данные отсутствуют
545	732273.53	1294809.12	данные отсутствуют	данные отсутствуют
546	732286.57	1294755.32	данные отсутствуют	данные отсутствуют
547	732478.94	1294715.09	данные отсутствуют	данные отсутствуют
548	732859.3	1294663.21	данные отсутствуют	данные отсутствуют
549	732482.26	1294738.7	данные отсутствуют	данные отсутствуют
549	732482.26	1294738.7	данные отсутствуют	данные отсутствуют
550	732482.16	1294740.7	данные отсутствуют	данные отсутствуют
550	732482.16	1294740.7	данные отсутствуют	данные отсутствуют
551	732484.16	1294740.79	данные отсутствуют	данные отсутствуют
551	732484.16	1294740.79	данные отсутствуют	данные отсутствуют
552	732484.26	1294738.79	данные отсутствуют	данные отсутствуют

Государственный регистратор		ФГИС ЕГРН
полное наименование должности	подпись	инициалы, фамилия

М.П.

Земельный участок			
(вид объекта недвижимости)			
Лист № ____ Раздела 4.2	Всего листов раздела 4.2 : ____	Всего разделов: ____	Всего листов выписки: ____
30.09.2021 № 99/2021/420825195			
Кадастровый номер:		02:22:000000:3586	

Номер точки	Координаты, м		Описание закрепления на местности	Средняя квадратическая погрешность определения координат характерных точек границы части земельного участка, м
	X	Y		
1	2	3	4	5
553	732038.6	1294809.86	данные отсутствуют	данные отсутствуют
553	732038.6	1294809.86	данные отсутствуют	данные отсутствуют
554	732055.9	1294854.64	данные отсутствуют	данные отсутствуют
555	731619.17	1294945.97	данные отсутствуют	данные отсутствуют
556	731618.66	1294939.29	данные отсутствуют	данные отсутствуют
556	731618.66	1294939.29	данные отсутствуют	данные отсутствуют
557	731590.58	1294942.1	данные отсутствуют	данные отсутствуют
557	731590.58	1294942.1	данные отсутствуют	данные отсутствуют
558	731587.58	1294952.58	данные отсутствуют	данные отсутствуют
559	731328.49	1295006.76	данные отсутствуют	данные отсутствуют
560	730855.81	1295184.51	данные отсутствуют	данные отсутствуют
561	730842.31	1295162.42	данные отсутствуют	данные отсутствуют
561	730842.31	1295162.42	данные отсутствуют	данные отсутствуют
562	730814.16	1295146.75	данные отсутствуют	данные отсутствуют
563	731314.49	1294958.6	данные отсутствуют	данные отсутствуют
564	732036.67	1294807.58	данные отсутствуют	данные отсутствуют
565	731320.55	1294981.64	данные отсутствуют	данные отсутствуют

Государственный регистратор		ФГИС ЕГРН
полное наименование должности	подпись	инициалы, фамилия

М.П.

Земельный участок			
(вид объекта недвижимости)			
Лист № ____ Раздела 4.2	Всего листов раздела 4.2 : ____	Всего разделов: ____	Всего листов выписки: ____
30.09.2021 № 99/2021/420825195			
Кадастровый номер:		02:22:000000:3586	

Номер точки	Координаты, м		Описание закрепления на местности	Средняя квадратическая погрешность определения координат характерных точек границы части земельного участка, м
	X	Y		
1	2	3	4	5
565	731320.55	1294981.64	данные отсутствуют	данные отсутствуют
566	731320.45	1294983.64	данные отсутствуют	данные отсутствуют
566	731320.45	1294983.64	данные отсутствуют	данные отсутствуют
567	731322.45	1294983.73	данные отсутствуют	данные отсутствуют
567	731322.45	1294983.73	данные отсутствуют	данные отсутствуют
568	731322.54	1294981.73	данные отсутствуют	данные отсутствуют
568	731322.54	1294981.73	данные отсутствуют	данные отсутствуют
569	730585.71	1295257.25	данные отсутствуют	данные отсутствуют
569	730585.71	1295257.25	данные отсутствуют	данные отсутствуют
570	730596.51	1295262.84	данные отсутствуют	данные отсутствуют
571	730594.97	1295262.7	данные отсутствуют	данные отсутствуют
572	730580.83	1295257.58	данные отсутствуют	данные отсутствуют
573	730036.05	1295226.89	данные отсутствуют	данные отсутствуют
574	730146.73	1295244.25	данные отсутствуют	данные отсутствуют
574	730146.73	1295244.25	данные отсутствуют	данные отсутствуют
575	730183.71	1295246.99	данные отсутствуют	данные отсутствуют
576	729363.22	1295419.17	данные отсутствуют	данные отсутствуют

Государственный регистратор		ФГИС ЕГРН
полное наименование должности	подпись	инициалы, фамилия

М.П.

Земельный участок			
(вид объекта недвижимости)			
Лист № ____ Раздела 4.2	Всего листов раздела 4.2 : ____	Всего разделов: ____	Всего листов выписки: ____
30.09.2021 № 99/2021/420825195			
Кадастровый номер:		02:22:000000:3586	

Номер точки	Координаты, м		Описание закрепления на местности	Средняя квадратическая погрешность определения координат характерных точек границы части земельного участка, м
	X	Y		
1	2	3	4	5
577	729363.58	1295368	данные отсутствуют	данные отсутствуют
578	736593.93	1293043.52	данные отсутствуют	данные отсутствуют
579	736535.37	1293121.19	данные отсутствуют	данные отсутствуют
580	736486.21	1293159.3	данные отсутствуют	данные отсутствуют
581	736349.57	1293233.57	данные отсутствуют	данные отсутствуют
582	736335.45	1293189.44	данные отсутствуют	данные отсутствуют
583	736335.99	1293189.35	данные отсутствуют	данные отсутствуют
584	736339.6	1293189.14	данные отсутствуют	данные отсутствуют
585	736335.14	1293183.49	данные отсутствуют	данные отсутствуют
586	736463.23	1293114.7	данные отсутствуют	данные отсутствуют
587	736498.03	1293087.66	данные отсутствуют	данные отсутствуют
588	736516.26	1293066.25	данные отсутствуют	данные отсутствуют
589	736516.47	1293065.81	данные отсутствуют	данные отсутствуют
590	736516.46	1293066.58	данные отсутствуют	данные отсутствуют
591	731549.35	1296908.01	данные отсутствуют	данные отсутствуют
592	731550.51	1296904.28	данные отсутствуют	данные отсутствуют
593	731554.77	1296907.41	данные отсутствуют	данные отсутствуют
Государственный регистратор				ФГИС ЕГРН
полное наименование должности			подпись	инициалы, фамилия

М.П.

Раздел 4.2

Выписка из Единого государственного реестра недвижимости об объекте недвижимости
Сведения о частях земельного участка

Земельный участок			
(вид объекта недвижимости)			
Лист № ____ Раздела 4.2	Всего листов раздела 4.2 : ____	Всего разделов: ____	Всего листов выписки: ____
30.09.2021 № 99/2021/420825195			
Кадастровый номер:		02:22:000000:3586	

Номер точки	Координаты, м		Описание закрепления на местности	Средняя квадратическая погрешность определения координат характерных точек границы части земельного участка, м
	X	Y		
1	2	3	4	5
594	731552.49	1296914.75	данные отсутствуют	данные отсутствуют
595	731506.79	1296895.59	данные отсутствуют	данные отсутствуют
596	731491.82	1296915.08	данные отсутствуют	данные отсутствуют
597	731487.86	1296912.03	данные отсутствуют	данные отсутствуют
598	731505.17	1296889.49	данные отсутствуют	данные отсутствуют
599	734284.83	1294475.77	данные отсутствуют	данные отсутствуют
600	734276.55	1294479.81	данные отсутствуют	данные отсутствуют
601	733347.54	1294732.2	данные отсутствуют	данные отсутствуют
602	733092.12	1294768.56	данные отсутствуют	данные отсутствуют
603	733084.94	1294765.98	данные отсутствуют	данные отсутствуют
604	733098.38	1294761.49	данные отсутствуют	данные отсутствуют
605	733187.23	1294748.86	данные отсутствуют	данные отсутствуют
606	733346.02	1294726.22	данные отсутствуют	данные отсутствуют
607	734274.37	1294474.7	данные отсутствуют	данные отсутствуют
608	734282.23	1294470.97	данные отсутствуют	данные отсутствуют
609	732975.5	1294720.39	данные отсутствуют	данные отсутствуют
610	733061.74	1294751.16	данные отсутствуют	данные отсутствуют
Государственный регистратор				ФГИС ЕГРН
полное наименование должности			подпись	инициалы, фамилия

М.П.

Земельный участок			
(вид объекта недвижимости)			
Лист № ____ Раздела 4.2	Всего листов раздела 4.2 : ____	Всего разделов: ____	Всего листов выписки: ____
30.09.2021 № 99/2021/420825195			
Кадастровый номер:		02:22:000000:3586	

Номер точки	Координаты, м		Описание закрепления на местности	Средняя квадратическая погрешность определения координат характерных точек границы части земельного участка, м
	X	Y		
1	2	3	4	5
611	733052.64	1294754.37	данные отсутствуют	данные отсутствуют
612	732973.43	1294725.92	данные отсутствуют	данные отсутствуют
613	732859.62	1294696.5	данные отсутствуют	данные отсутствуют
614	732484.03	1294758.63	данные отсутствуют	данные отсутствуют
615	732274.95	1294803.26	данные отсутствуют	данные отсутствуют
616	732276.48	1294796.95	данные отсутствуют	данные отсутствуют
617	732343.37	1294782.77	данные отсутствуют	данные отсутствуют
618	732481.98	1294753.19	данные отсутствуют	данные отсутствуют
619	732772.47	1294704.95	данные отсутствуют	данные отсутствуют
620	732862.08	1294690.28	данные отсутствуют	данные отсутствуют
621	732052	1294844.54	данные отсутствуют	данные отсутствуют
622	732054.3	1294850.5	данные отсутствуют	данные отсутствуют
623	731619.33	1294947.97	данные отсутствуют	данные отсутствуют
624	731618.85	1294941.7	данные отсутствуют	данные отсутствуют
625	732051.3	1294844.69	данные отсутствуют	данные отсутствуют
626	731588.77	1294948.44	данные отсутствуют	данные отсутствуют
627	731586.82	1294955.25	данные отсутствуют	данные отсутствуют

Государственный регистратор		ФГИС ЕГРН
полное наименование должности	подпись	инициалы, фамилия

М.П.

Земельный участок			
(вид объекта недвижимости)			
Лист № ____ Раздела 4.2	Всего листов раздела 4.2 : ____	Всего разделов: ____	Всего листов выписки: ____
30.09.2021 № 99/2021/420825195			
Кадастровый номер:		02:22:000000:3586	

Номер точки	Координаты, м		Описание закрепления на местности	Средняя квадратическая погрешность определения координат характерных точек границы части земельного участка, м
	X	Y		
1	2	3	4	5
628	731330.57	1295012.67	данные отсутствуют	данные отсутствуют
629	730848.92	1295173.23	данные отсутствуют	данные отсутствуют
630	730846.48	1295169.24	данные отсутствуют	данные отсутствуют
631	731328.39	1295006.85	данные отсутствуют	данные отсутствуют
632	730617.3	1295273.59	данные отсутствуют	данные отсутствуют
633	729702.81	1295345.11	данные отсутствуют	данные отсутствуют
634	729363.31	1295405.5	данные отсутствуют	данные отсутствуют
635	729363.36	1295398.35	данные отсутствуют	данные отсутствуют
636	729701.21	1295338.89	данные отсутствуют	данные отсутствуют
637	730608.04	1295268.8	данные отсутствуют	данные отсутствуют
638	728414.38	1294377.6	данные отсутствуют	данные отсутствуют
639	728453.74	1294378.45	данные отсутствуют	данные отсутствуют
640	728532.99	1294378.95	данные отсутствуют	данные отсутствуют
641	728531.56	1294381.31	данные отсутствуют	данные отсутствуют
642	728356.91	1294390.16	данные отсутствуют	данные отсутствуют
643	728316.68	1294389.77	данные отсутствуют	данные отсутствуют
644	728353.29	1294381.99	данные отсутствуют	данные отсутствуют

Государственный регистратор		ФГИС ЕГРН
полное наименование должности	подпись	инициалы, фамилия

М.П.

Земельный участок			
(вид объекта недвижимости)			
Лист № ____ Раздела 4.2	Всего листов раздела 4.2 : ____	Всего разделов: ____	Всего листов выписки: ____
30.09.2021 № 99/2021/420825195			
Кадастровый номер:		02:22:000000:3586	

Номер точки	Координаты, м		Описание закрепления на местности	Средняя квадратическая погрешность определения координат характерных точек границы части земельного участка, м
	X	Y		
1	2	3	4	5
645	728359.79	1294381.05	данные отсутствуют	данные отсутствуют
646	728390.81	1294378.62	данные отсутствуют	данные отсутствуют
647	728392.35	1294378.53	данные отсутствуют	данные отсутствуют
648	728410.94	1294377.65	данные отсутствуют	данные отсутствуют
649	728413.3	1294377.59	данные отсутствуют	данные отсутствуют
650	731034.45	1294357.99	данные отсутствуют	данные отсутствуют
651	731061.17	1294349.44	данные отсутствуют	данные отсутствуют
652	731244.87	1294290.39	данные отсутствуют	данные отсутствуют
653	731378.71	1294245.93	данные отсутствуют	данные отсутствуют
654	731379.02	1294245.83	данные отсутствуют	данные отсутствуют
655	731379.43	1294245.7	данные отсутствуют	данные отсутствуют
656	731452.84	1294222.55	данные отсутствуют	данные отсутствуют
657	731454.35	1294222.1	данные отсутствуют	данные отсутствуют
658	731478.22	1294215.39	данные отсутствуют	данные отсутствуют
659	731579.97	1294180.98	данные отсутствуют	данные отсутствуют
660	731580.53	1294180.79	данные отсутствуют	данные отсутствуют
661	731728.07	1294132.81	данные отсутствуют	данные отсутствуют
Государственный регистратор				ФГИС ЕГРН
полное наименование должности			подпись	инициалы, фамилия

М.П.

Раздел 4.2

Выписка из Единого государственного реестра недвижимости об объекте недвижимости
Сведения о частях земельного участка

Земельный участок			
(вид объекта недвижимости)			
Лист № ____ Раздела 4.2	Всего листов раздела 4.2 : ____	Всего разделов: ____	Всего листов выписки: ____
30.09.2021 № 99/2021/420825195			
Кадастровый номер:		02:22:000000:3586	

Номер точки	Координаты, м		Описание закрепления на местности	Средняя квадратическая погрешность определения координат характерных точек границы части земельного участка, м
	X	Y		
1	2	3	4	5
662	731893.59	1294078.1	данные отсутствуют	данные отсутствуют
663	731893.96	1294077.98	данные отсутствуют	данные отсутствуют
664	732077.85	1294018.76	данные отсутствуют	данные отсутствуют
665	732319.65	1293939.61	данные отсутствуют	данные отсутствуют
666	732505.93	1293877.5	данные отсутствуют	данные отсутствуют
667	732506.37	1293877.35	данные отсутствуют	данные отсутствуют
668	732692.69	1293817.13	данные отсутствуют	данные отсутствуют
669	732812.32	1293776.87	данные отсутствуют	данные отсутствуют
670	732812.82	1293776.71	данные отсутствуют	данные отсутствуют
671	732813.89	1293776.37	данные отсутствуют	данные отсутствуют
672	732845.21	1293766.97	данные отсутствуют	данные отсутствуют
673	732944.74	1293733.92	данные отсутствуют	данные отсутствуют
674	731742.33	1294200.73	данные отсутствуют	данные отсутствуют
675	731761.53	1294247.09	данные отсутствуют	данные отсутствуют
676	731757.53	1294248.37	данные отсутствуют	данные отсутствуют
677	731622.14	1294291.51	данные отсутствуют	данные отсутствуют
678	731514.53	1294326.84	данные отсутствуют	данные отсутствуют
Государственный регистратор				ФГИС ЕГРН
полное наименование должности			подпись	инициалы, фамилия

М.П.

Земельный участок			
(вид объекта недвижимости)			
Лист № ____ Раздела 4.2	Всего листов раздела 4.2 : ____	Всего разделов: ____	Всего листов выписки: ____
30.09.2021 № 99/2021/420825195			
Кадастровый номер:		02:22:000000:3586	

Номер точки	Координаты, м		Описание закрепления на местности	Средняя квадратическая погрешность определения координат характерных точек границы части земельного участка, м
	X	Y		
1	2	3	4	5
679	731514.24	1294326.93	данные отсутствуют	данные отсутствуют
680	731406.14	1294361.69	данные отсутствуют	данные отсутствуют
681	731281.05	1294405.04	данные отсутствуют	данные отсутствуют
682	731280.13	1294405.35	данные отсутствуют	данные отсутствуют
683	731279.92	1294405.42	данные отсутствуют	данные отсутствуют
684	731224.63	1294423.11	данные отсутствуют	данные отсутствуют
685	731163.85	1294442.56	данные отсутствуют	данные отсутствуют
686	731209.39	1294375.49	данные отсутствуют	данные отсутствуют
687	731264.68	1294357.8	данные отсутствуют	данные отсутствуют
688	731390.3	1294314.26	данные отсутствуют	данные отсутствуют
689	731498.94	1294279.33	данные отсутствуют	данные отсутствуют
690	731606.75	1294243.94	данные отсутствуют	данные отсутствуют
691	733315.56	1293740.16	данные отсутствуют	данные отсутствуют
692	733235.71	1293766.72	данные отсутствуют	данные отсутствуют
693	733235.38	1293766.82	данные отсутствуют	данные отсутствуют
694	733235.11	1293766.91	данные отсутствуют	данные отсутствуют
695	733128.43	1293800.91	данные отсутствуют	данные отсутствуют
Государственный регистратор				ФГИС ЕГРН
полное наименование должности			подпись	инициалы, фамилия

М.П.

Земельный участок			
(вид объекта недвижимости)			
Лист № ____ Раздела 4.2	Всего листов раздела 4.2 : ____	Всего разделов: ____	Всего листов выписки: ____
30.09.2021 № 99/2021/420825195			
Кадастровый номер:		02:22:000000:3586	

Номер точки	Координаты, м		Описание закрепления на местности	Средняя квадратическая погрешность определения координат характерных точек границы части земельного участка, м
	X	Y		
1	2	3	4	5
696	733018.36	1293836.74	данные отсутствуют	данные отсутствуют
697	732878.24	1293882.64	данные отсутствуют	данные отсутствуют
698	732718.41	1293935.39	данные отсутствуют	данные отсутствуют
699	732573.69	1293982.71	данные отсутствуют	данные отсутствуют
700	732594.93	1293925.27	данные отсутствуют	данные отсутствуют
701	733360.3	1293684.01	данные отсутствуют	данные отсутствуют
701	733360.3	1293684.01	данные отсутствуют	данные отсутствуют
702	728575.84	1294379.3	данные отсутствуют	данные отсутствуют
703	728663.94	1294380.24	данные отсутствуют	данные отсутствуют
704	728768.55	1294381.66	данные отсутствуют	данные отсутствуют
705	728872.49	1294382.56	данные отсутствуют	данные отсутствуют
706	728872.76	1294382.57	данные отсутствуют	данные отсутствуют
707	728978.49	1294384.06	данные отсутствуют	данные отсутствуют
708	728979.21	1294384.07	данные отсутствуют	данные отсутствуют
709	729187.72	1294389.97	данные отсутствуют	данные отсутствуют
710	729292.96	1294390.65	данные отсутствуют	данные отсутствуют
711	729293.8	1294390.66	данные отсутствуют	данные отсутствуют
Государственный регистратор				ФГИС ЕГРН
полное наименование должности			подпись	инициалы, фамилия

М.П.

Земельный участок			
(вид объекта недвижимости)			
Лист № ____	Раздела 4.2	Всего листов раздела 4.2 : ____	Всего разделов: ____
30.09.2021 № 99/2021/420825195		Всего листов выписки: ____	
Кадастровый номер:		02:22:000000:3586	

Номер точки	Координаты, м		Описание закрепления на местности	Средняя квадратическая погрешность определения координат характерных точек границы части земельного участка, м
	X	Y		
1	2	3	4	5
712	729397.76	1294393.08	данные отсутствуют	данные отсутствуют
713	729504.37	1294394.48	данные отсутствуют	данные отсутствуют
714	729504.71	1294394.49	данные отсутствуют	данные отсутствуют
715	729610.71	1294396.62	данные отсутствуют	данные отсутствуют
716	729718.45	1294398.16	данные отсутствуют	данные отсутствуют
717	729719.32	1294398.17	данные отсутствуют	данные отсутствуют
718	729752.26	1294399.22	данные отсутствуют	данные отсутствуют
719	729754.26	1294399.32	данные отсутствуют	данные отсутствуют
720	729773.19	1294400.68	данные отсутствуют	данные отсутствуют
721	729775.98	1294400.52	данные отсутствуют	данные отсутствуют
722	729776.9	1294400.38	данные отсутствуют	данные отсутствуют
723	729820.32	1294442.45	данные отсутствуют	данные отсутствуют
724	730275.98	1294154.71	данные отсутствуют	данные отсутствуют
725	730281.5	1294155.02	данные отсутствуют	данные отсутствуют
726	730297.52	1294156.8	данные отсутствуют	данные отсутствуют
727	730299.23	1294157.02	данные отсутствуют	данные отсутствуют
728	730347.6	1294164.09	данные отсутствуют	данные отсутствуют
Государственный регистратор				ФГИС ЕГРН
полное наименование должности			подпись	инициалы, фамилия

М.П.

Раздел 4.2

Выписка из Единого государственного реестра недвижимости об объекте недвижимости
Сведения о частях земельного участка

Земельный участок			
(вид объекта недвижимости)			
Лист № ____	Раздела 4.2	Всего листов раздела 4.2 : ____	Всего разделов: ____
30.09.2021 № 99/2021/420825195		Всего листов выписки: ____	
Кадастровый номер:		02:22:000000:3586	

Номер точки	Координаты, м		Описание закрепления на местности	Средняя квадратическая погрешность определения координат характерных точек границы части земельного участка, м
	X	Y		
1	2	3	4	5
729	730351.88	1294164.9	данные отсутствуют	данные отсутствуют
730	730372.38	1294169.75	данные отсутствуют	данные отсутствуют
731	730376.32	1294170.86	данные отсутствуют	данные отсутствуют
732	730378.28	1294171.54	данные отсутствуют	данные отсутствуют
733	730394.94	1294177.73	данные отсутствуют	данные отсутствуют
734	730271.67	1294204.02	данные отсутствуют	данные отсутствуют
735	730237.8	1294156.95	данные отсутствуют	данные отсутствуют
736	730255.65	1294155.53	данные отсутствуют	данные отсутствуют
737	730257.61	1294155.41	данные отсутствуют	данные отсутствуют
738	730273.96	1294154.75	данные отсутствуют	данные отсутствуют
739	729861.61	1294493.1	данные отсутствуют	данные отсутствуют
740	729863.96	1294495.18	данные отсутствуют	данные отсутствуют
741	729862.56	1294495.89	данные отсутствуют	данные отсутствуют
742	729857.04	1294498.3	данные отсутствуют	данные отсутствуют
743	729834.77	1294506.46	данные отсутствуют	данные отсутствуют
744	729831.12	1294507.64	данные отсутствуют	данные отсутствуют
745	729805.09	1294514.97	данные отсутствуют	данные отсутствуют
Государственный регистратор				ФГИС ЕГРН
полное наименование должности			подпись	инициалы, фамилия

М.П.

Земельный участок			
(вид объекта недвижимости)			
Лист № ____ Раздела 4.2	Всего листов раздела 4.2 : ____	Всего разделов: ____	Всего листов выписки: ____
30.09.2021 № 99/2021/420825195			
Кадастровый номер:		02:22:000000:3586	

Номер точки	Координаты, м		Описание закрепления на местности	Средняя квадратическая погрешность определения координат характерных точек границы части земельного участка, м
	X	Y		
1	2	3	4	5
746	729796.77	1294516.57	данные отсутствуют	данные отсутствуют
747	729779.47	1294518.39	данные отсутствуют	данные отсутствуют
748	729775.06	1294518.65	данные отсутствуют	данные отсутствуют
749	729751.26	1294519.04	данные отсутствуют	данные отсутствуют
750	729750.44	1294519.05	данные отсутствуют	данные отсутствуют
751	729749.76	1294519.05	данные отсутствуют	данные отсутствуют
752	729618.47	1294517.26	данные отсутствуют	данные отсутствуют
753	729618.24	1294517.26	данные отсутствуют	данные отсутствуют
754	729498.76	1294515.07	данные отсутствуют	данные отсутствуют
755	729398.21	1294513.8	данные отсутствуют	данные отсутствуют
756	729397.98	1294513.79	данные отсутствуют	данные отсутствуют
757	729289.62	1294511.9	данные отсутствуют	данные отсутствуют
758	729289.36	1294511.9	данные отсутствуют	данные отсутствуют
759	729190.37	1294509.66	данные отсутствуют	данные отсутствуют
760	729079.82	1294508.07	данные отсутствуют	данные отсутствуют
761	728979.27	1294506.63	данные отсутствуют	данные отсутствуют
762	728979.02	1294506.63	данные отсутствуют	данные отсутствуют

Государственный регистратор		ФГИС ЕГРН
полное наименование должности	подпись	инициалы, фамилия

М.П.

Земельный участок			
(вид объекта недвижимости)			
Лист № ____ Раздела 4.2	Всего листов раздела 4.2 : ____	Всего разделов: ____	Всего листов выписки: ____
30.09.2021 № 99/2021/420825195			
Кадастровый номер:		02:22:000000:3586	

Номер точки	Координаты, м		Описание закрепления на местности	Средняя квадратическая погрешность определения координат характерных точек границы части земельного участка, м
	X	Y		
1	2	3	4	5
763	728869.68	1294504.51	данные отсутствуют	данные отсутствуют
764	728765.82	1294503.65	данные отсутствуют	данные отсутствуют
765	728765.59	1294503.65	данные отсутствуют	данные отсутствуют
766	728661.26	1294502.31	данные отсутствуют	данные отсутствуют
767	728555.2	1294500.88	данные отсутствуют	данные отсутствуют
768	728478.25	1294500.42	данные отсутствуют	данные отсутствуют
769	728448.05	1294474.24	данные отсутствуют	данные отсутствуют
770	728460.9	1294477.31	данные отсутствуют	данные отсутствуют
771	728460.9	1294479.31	данные отсутствуют	данные отсутствуют
772	728462.9	1294479.31	данные отсутствуют	данные отсутствуют
773	728462.9	1294477.31	данные отсутствуют	данные отсутствуют
774	737560.16	1294018.3	данные отсутствуют	данные отсутствуют
775	737600.35	1294368.83	данные отсутствуют	данные отсутствуют
776	737582.29	1294372.7	данные отсутствуют	данные отсутствуют
777	737575.1	1294384.25	данные отсутствуют	данные отсутствуют
778	737571.66	1294335.5	данные отсутствуют	данные отсутствуют
779	737571.38	1294334.21	данные отсутствуют	данные отсутствуют

Государственный регистратор		ФГИС ЕГРН
полное наименование должности	подпись	инициалы, фамилия

М.П.

Земельный участок			
(вид объекта недвижимости)			
Лист № ____ Раздела 4.2	Всего листов раздела 4.2 : ____	Всего разделов: ____	Всего листов выписки: ____
30.09.2021 № 99/2021/420825195			
Кадастровый номер:		02:22:000000:3586	

Номер точки	Координаты, м		Описание закрепления на местности	Средняя квадратическая погрешность определения координат характерных точек границы части земельного участка, м
	X	Y		
1	2	3	4	5
780	737570.44	1294328.15	данные отсутствуют	данные отсутствуют
781	737562.87	1294246.99	данные отсутствуют	данные отсутствуют
782	737555.06	1294163.92	данные отсутствуют	данные отсутствуют
783	737555.01	1294163.39	данные отсутствуют	данные отсутствуют
784	737548.09	1294080.37	данные отсутствуют	данные отсутствуют
785	737548.07	1294080.14	данные отсутствуют	данные отсутствуют
786	737543.17	1294017.83	данные отсутствуют	данные отсутствуют
787	732952.6	1294786.99	данные отсутствуют	данные отсутствуют
788	732927.88	1294850.39	данные отсутствуют	данные отсутствуют
789	732920.99	1294868.65	данные отсутствуют	данные отсутствуют
790	732920.83	1294869.06	данные отсутствуют	данные отсутствуют
791	732877.09	1294981.94	данные отсутствуют	данные отсутствуют
792	732874.74	1294987.11	данные отсутствуют	данные отсутствуют
793	732872.44	1294991.5	данные отсутствуют	данные отсутствуют
794	732834.92	1295089.35	данные отсутствуют	данные отсутствуют
795	732834.75	1295089.77	данные отсутствуют	данные отсутствуют
796	732804.89	1295165.62	данные отсутствуют	данные отсутствуют
Государственный регистратор				ФГИС ЕГРН
полное наименование должности			подпись	инициалы, фамилия

М.П.

Раздел 4.2

Выписка из Единого государственного реестра недвижимости об объекте недвижимости
Сведения о частях земельного участка

Земельный участок			
(вид объекта недвижимости)			
Лист № ____ Раздела 4.2	Всего листов раздела 4.2 : ____	Всего разделов: ____	Всего листов выписки: ____
30.09.2021 № 99/2021/420825195			
Кадастровый номер:		02:22:000000:3586	

Номер точки	Координаты, м		Описание закрепления на местности	Средняя квадратическая погрешность определения координат характерных точек границы части земельного участка, м
	X	Y		
1	2	3	4	5
797	732772.5	1295249.7	данные отсутствуют	данные отсутствуют
798	732771.95	1295251.05	данные отсутствуют	данные отсутствуют
799	732736.47	1295335.72	данные отсутствуют	данные отсутствуют
800	732682.48	1295474.28	данные отсутствуют	данные отсутствуют
801	732682.34	1295474.62	данные отсутствуют	данные отсутствуют
802	732638.29	1295585.28	данные отсутствуют	данные отсутствуют
803	732625.73	1295618.29	данные отсутствуют	данные отсутствуют
804	732625.26	1295619.47	данные отсутствуют	данные отсутствуют
805	732583.29	1295721.88	данные отсутствуют	данные отсутствуют
806	732580.13	1295729.74	данные отсутствуют	данные отсутствуют
807	732600.53	1295646.11	данные отсутствуют	данные отсутствуют
808	732767.37	1295258.53	данные отсутствуют	данные отсутствуют
809	732945.3	1294779.26	данные отсутствуют	данные отсутствуют
809	732945.3	1294779.26	данные отсутствуют	данные отсутствуют
810	732504.52	1295596.46	данные отсутствуют	данные отсутствуют
811	732410.6	1295891.29	данные отсутствуют	данные отсутствуют
812	732301.03	1296136.18	данные отсутствуют	данные отсутствуют
Государственный регистратор				ФГИС ЕГРН
полное наименование должности			подпись	инициалы, фамилия

М.П.

Земельный участок			
(вид объекта недвижимости)			
Лист № ____ Раздела 4.2	Всего листов раздела 4.2 : ____	Всего разделов: ____	Всего листов выписки: ____
30.09.2021 № 99/2021/420825195			
Кадастровый номер:		02:22:000000:3586	

Номер точки	Координаты, м		Описание закрепления на местности	Средняя квадратическая погрешность определения координат характерных точек границы части земельного участка, м
	X	Y		
1	2	3	4	5
813	732294.5	1296133.95	данные отсутствуют	данные отсутствуют
814	732340.8	1296009.02	данные отсутствуют	данные отсутствуют
815	732341.13	1296008.15	данные отсутствуют	данные отсутствуют
816	732389.12	1295885.72	данные отсутствуют	данные отсутствуют
817	732425.7	1295792.78	данные отсутствуют	данные отсутствуют
818	732471.11	1295676.12	данные отсутствуют	данные отсутствуют
819	732471.17	1295675.95	данные отсутствуют	данные отсутствуют
820	732519.7	1295552.66	данные отсутствуют	данные отсутствуют
821	732519.83	1295552.34	данные отсутствуют	данные отсутствуют
822	732575.57	1295413.49	данные отсутствуют	данные отсутствуют
823	732612.08	1295321.17	данные отсутствуют	данные отсутствуют
824	732663.64	1295189.38	данные отсутствуют	данные отсутствуют
825	732663.92	1295188.66	данные отсутствуют	данные отсутствуют
826	732706.65	1295084.18	данные отсутствуют	данные отсутствуют
827	733621.42	1293513.65	данные отсутствуют	данные отсутствуют
828	733626.28	1293518.96	данные отсутствуют	данные отсутствуют
829	733424.06	1293778.12	данные отсутствуют	данные отсутствуют

Государственный регистратор		ФГИС ЕГРН
полное наименование должности	подпись	инициалы, фамилия

М.П.

Земельный участок			
(вид объекта недвижимости)			
Лист № ____ Раздела 4.2	Всего листов раздела 4.2 : ____	Всего разделов: ____	Всего листов выписки: ____
30.09.2021 № 99/2021/420825195			
Кадастровый номер:		02:22:000000:3586	

Номер точки	Координаты, м		Описание закрепления на местности	Средняя квадратическая погрешность определения координат характерных точек границы части земельного участка, м
	X	Y		
1	2	3	4	5
830	733363.26	1293857.57	данные отсутствуют	данные отсутствуют
831	733303.16	1293936.9	данные отсутствуют	данные отсутствуют
832	733291.38	1293954.78	данные отсутствуют	данные отсутствуют
833	733284.58	1293966.19	данные отсутствуют	данные отсутствуют
834	733278.06	1293978.24	данные отсутствуют	данные отсутствуют
835	733262.15	1294009.23	данные отсутствуют	данные отсутствуют
836	733226.77	1294098.71	данные отсутствуют	данные отсутствуют
837	733180.46	1294217.9	данные отсутствуют	данные отсутствуют
838	733164.22	1294260.64	данные отсутствуют	данные отсутствуют
839	733163.6	1294262.17	данные отсутствуют	данные отсутствуют
840	733130.82	1294340.51	данные отсутствуют	данные отсутствуют
841	733078.3	1294472.38	данные отсутствуют	данные отсутствуют
842	733045.08	1294557	данные отсутствуют	данные отсутствуют
843	733044.83	1294557.64	данные отсутствуют	данные отсутствуют
844	733015.53	1294629.38	данные отсутствуют	данные отсутствуют
845	733015.45	1294629.57	данные отсутствуют	данные отсутствуют
846	732983.59	1294706.63	данные отсутствуют	данные отсутствуют

Государственный регистратор		ФГИС ЕГРН
полное наименование должности	подпись	инициалы, фамилия

М.П.

Земельный участок			
(вид объекта недвижимости)			
Лист № ____ Раздела 4.2	Всего листов раздела 4.2 : ____	Всего разделов: ____	Всего листов выписки: ____
30.09.2021 № 99/2021/420825195			
Кадастровый номер:		02:22:000000:3586	

Номер точки	Координаты, м		Описание закрепления на местности	Средняя квадратическая погрешность определения координат характерных точек границы части земельного участка, м
	X	Y		
1	2	3	4	5
847	732971.52	1294738.45	данные отсутствуют	данные отсутствуют
848	732971.36	1294738.87	данные отсутствуют	данные отсутствуют
849	732964.16	1294757.35	данные отсутствуют	данные отсутствуют
850	732962.37	1294755.49	данные отсутствуют	данные отсутствуют
850	732962.37	1294755.49	данные отсутствуют	данные отсутствуют
851	733052.44	1294514.63	данные отсутствуют	данные отсутствуют
852	733204.17	1294124.77	данные отсутствуют	данные отсутствуют
853	733273.71	1293958.29	данные отсутствуют	данные отсутствуют
854	733568.74	1293583.19	данные отсутствуют	данные отсутствуют
855	733227.24	1293850.99	данные отсутствуют	данные отсутствуют
856	733182.88	1293913.61	данные отсутствуют	данные отсутствуют
857	733075.46	1294164.76	данные отсутствуют	данные отсутствуют
858	733118.09	1294055.15	данные отсутствуют	данные отсутствуют
859	733118.4	1294054.38	данные отсутствуют	данные отсутствуют
860	733156.17	1293961.82	данные отсутствуют	данные отсутствуют
861	733163.17	1293944.8	данные отсутствуют	данные отсутствуют
862	733164.89	1293941.06	данные отсутствуют	данные отсутствуют
Государственный регистратор				ФГИС ЕГРН
полное наименование должности			подпись	инициалы, фамилия

М.П.

Раздел 4.2

Выписка из Единого государственного реестра недвижимости об объекте недвижимости
Сведения о частях земельного участка

Земельный участок			
(вид объекта недвижимости)			
Лист № ____ Раздела 4.2	Всего листов раздела 4.2 : ____	Всего разделов: ____	Всего листов выписки: ____
30.09.2021 № 99/2021/420825195			
Кадастровый номер:		02:22:000000:3586	

Номер точки	Координаты, м		Описание закрепления на местности	Средняя квадратическая погрешность определения координат характерных точек границы части земельного участка, м
	X	Y		
1	2	3	4	5
863	733172.02	1293927.11	данные отсутствуют	данные отсутствуют
864	733172.21	1293926.74	данные отсутствуют	данные отсутствуют
865	733185.53	1293901.21	данные отсутствуют	данные отсутствуют
866	733186.91	1293898.73	данные отсутствуют	данные отсутствуют
867	733195.83	1293883.77	данные отсутствуют	данные отсутствуют
868	733197.8	1293880.74	данные отсутствуют	данные отсутствуют
869	733206.46	1293868.35	данные отсутствуют	данные отсутствуют
870	733206.99	1293867.6	данные отсутствуют	данные отсутствуют
871	733207.91	1293866.37	данные отсутствуют	данные отсутствуют
872	733269.8	1293786.47	данные отсутствуют	данные отсутствуют
873	733315.36	1293725.86	данные отсутствуют	данные отсутствуют
874	733318.88	1293720.82	данные отсутствуют	данные отсутствуют
875	733319.41	1293720.08	данные отсутствуют	данные отсутствуют
876	733321.5	1293717.41	данные отсутствуют	данные отсутствуют
877	733345.52	1293688.67	данные отсутствуют	данные отсутствуют
878	732732.62	1295018.38	данные отсутствуют	данные отсутствуют
879	732756.93	1294954.47	данные отсутствуют	данные отсутствуют
Государственный регистратор				ФГИС ЕГРН
полное наименование должности			подпись	инициалы, фамилия

М.П.

Земельный участок			
(вид объекта недвижимости)			
Лист № ____ Раздела 4.2	Всего листов раздела 4.2 : ____	Всего разделов: ____	Всего листов выписки: ____
30.09.2021 № 99/2021/420825195			
Кадастровый номер:		02:22:000000:3586	

Номер точки	Координаты, м		Описание закрепления на местности	Средняя квадратическая погрешность определения координат характерных точек границы части земельного участка, м
	X	Y		
1	2	3	4	5
880	732757.51	1294953.01	данные отсутствуют	данные отсутствуют
881	732774.2	1294913	данные отсутствуют	данные отсутствуют
882	731314.89	1297971.72	данные отсутствуют	данные отсутствуют
883	730785.31	1298740.13	данные отсутствуют	данные отсутствуют
884	730560.19	1299079.55	данные отсутствуют	данные отсутствуют
885	730542.99	1299066.68	данные отсутствуют	данные отсутствуют
886	730599.77	1298983.02	данные отсутствуют	данные отсутствуют
887	730599.95	1298982.75	данные отсутствуют	данные отсутствуют
888	730683.78	1298860.96	данные отсутствуют	данные отсутствуют
889	730752.82	1298759.14	данные отсутствуют	данные отсутствуют
890	730828.01	1298649.07	данные отсутствуют	данные отсутствуют
891	730873.19	1298580.74	данные отсутствуют	данные отсутствуют
892	730873.51	1298580.27	данные отсутствуют	данные отсутствуют
893	730931.7	1298494.38	данные отсутствуют	данные отсутствуют
894	731010.31	1298378.85	данные отсутствуют	данные отсутствуют
895	731080.07	1298274.75	данные отсутствуют	данные отсутствуют
896	731080.19	1298274.57	данные отсутствуют	данные отсутствуют

Государственный регистратор		ФГИС ЕГРН
полное наименование должности	подпись	инициалы, фамилия

М.П.

Земельный участок			
(вид объекта недвижимости)			
Лист № ____ Раздела 4.2	Всего листов раздела 4.2 : ____	Всего разделов: ____	Всего листов выписки: ____
30.09.2021 № 99/2021/420825195			
Кадастровый номер:		02:22:000000:3586	

Номер точки	Координаты, м		Описание закрепления на местности	Средняя квадратическая погрешность определения координат характерных точек границы части земельного участка, м
	X	Y		
1	2	3	4	5
897	731144.02	1298180.18	данные отсутствуют	данные отсутствуют
898	731144.16	1298179.98	данные отсутствуют	данные отсутствуют
899	731224.44	1298062.49	данные отсутствуют	данные отсутствуют
900	731295.2	1297958.75	данные отсутствуют	данные отсутствуют
901	730618.33	1299166.09	данные отсутствуют	данные отсутствуют
902	730558.07	1299255.22	данные отсутствуют	данные отсутствуют
903	730557.77	1299255.65	данные отсутствуют	данные отсутствуют
904	730505.24	1299331.6	данные отсутствуют	данные отсутствуют
905	730448.6	1299413.28	данные отсутствуют	данные отсутствуют
906	730386.43	1299505.07	данные отсутствуют	данные отсутствуют
907	730340.44	1299573.5	данные отсутствуют	данные отсутствуют
908	730292.38	1299645.51	данные отсутствуют	данные отсутствуют
909	730234.26	1299735.31	данные отсутствуют	данные отсутствуют
910	730166.5	1299843.78	данные отсутствуют	данные отсутствуют
911	730124.8	1299917.21	данные отсутствуют	данные отсутствуют
912	730084.23	1299990.46	данные отсутствуют	данные отсутствуют
913	730083.74	1299991.32	данные отсутствуют	данные отсутствуют

Государственный регистратор		ФГИС ЕГРН
полное наименование должности	подпись	инициалы, фамилия

М.П.

Земельный участок			
(вид объекта недвижимости)			
Лист № ____ Раздела 4.2	Всего листов раздела 4.2 : ____	Всего разделов: ____	Всего листов выписки: ____
30.09.2021 № 99/2021/420825195			
Кадастровый номер:		02:22:000000:3586	

Номер точки	Координаты, м		Описание закрепления на местности	Средняя квадратическая погрешность определения координат характерных точек границы части земельного участка, м
	X	Y		
1	2	3	4	5
914	730035.24	1300074.93	данные отсутствуют	данные отсутствуют
915	730031.73	1300081.32	данные отсутствуют	данные отсутствуют
916	730017.59	1300075.29	данные отсутствуют	данные отсутствуют
917	730229.1	1299719.96	данные отсутствуют	данные отсутствуют
918	730508.3	1299318.09	данные отсутствуют	данные отсутствуют
919	730613	1299161.44	данные отсутствуют	данные отсутствуют
920	730477.11	1299161.82	данные отсутствуют	данные отсутствуют
921	729890.51	1300093.93	данные отсутствуют	данные отсутствуют
922	729885.8	1300091.58	данные отсутствуют	данные отсутствуют
923	729907.03	1300054.02	данные отсутствуют	данные отсутствуют
924	729925.69	1300019.66	данные отсутствуют	данные отсутствуют
925	729926.73	1300017.84	данные отсутствуют	данные отсутствуют
926	729972.93	1299940.66	данные отсутствуют	данные отсутствуют
927	730022.22	1299854.17	данные отсутствуют	данные отсутствуют
928	730022.4	1299853.86	данные отсутствуют	данные отсутствуют
929	730065.29	1299779.83	данные отсутствуют	данные отсутствуют
930	730066.12	1299778.44	данные отсутствуют	данные отсутствуют
Государственный регистратор				ФГИС ЕГРН
полное наименование должности			подпись	инициалы, фамилия

М.П.

Раздел 4.2

Выписка из Единого государственного реестра недвижимости об объекте недвижимости
Сведения о частях земельного участка

Земельный участок			
(вид объекта недвижимости)			
Лист № ____ Раздела 4.2	Всего листов раздела 4.2 : ____	Всего разделов: ____	Всего листов выписки: ____
30.09.2021 № 99/2021/420825195			
Кадастровый номер:		02:22:000000:3586	

Номер точки	Координаты, м		Описание закрепления на местности	Средняя квадратическая погрешность определения координат характерных точек границы части земельного участка, м
	X	Y		
1	2	3	4	5
931	730136.43	1299665.65	данные отсутствуют	данные отсутствуют
932	730137	1299664.75	данные отсутствуют	данные отсутствуют
933	730191.95	1299580.65	данные отсутствуют	данные отсутствуют
934	730192.4	1299579.98	данные отсутствуют	данные отсутствуют
935	730263.97	1299474.2	данные отсутствуют	данные отсутствуют
936	730337.45	1299365.41	данные отсутствуют	данные отсутствуют
937	730337.69	1299365.06	данные отсутствуют	данные отсутствуют
938	730395.6	1299280.89	данные отсутствуют	данные отсутствуют
939	730463.34	1299181.66	данные отсутствуют	данные отсутствуют
940	730463.58	1299181.3	данные отсутствуют	данные отсутствуют
941	736375.39	1293932.94	данные отсутствуют	данные отсутствуют
942	736386.55	1293913.05	данные отсутствуют	данные отсутствуют
943	737281	1293908.53	данные отсутствуют	данные отсутствуют
944	737287.98	1293923.6	данные отсутствуют	данные отсутствуют
945	737271.32	1293923.77	данные отсутствуют	данные отсутствуют
946	737213.44	1293924.38	данные отсутствуют	данные отсутствуют
947	737157.06	1293924.97	данные отсутствуют	данные отсутствуют
Государственный регистратор				ФГИС ЕГРН
полное наименование должности			подпись	инициалы, фамилия

М.П.

Земельный участок			
(вид объекта недвижимости)			
Лист № ____ Раздела 4.2	Всего листов раздела 4.2 : ____	Всего разделов: ____	Всего листов выписки: ____
30.09.2021 № 99/2021/420825195			
Кадастровый номер:		02:22:000000:3586	

Номер точки	Координаты, м		Описание закрепления на местности	Средняя квадратическая погрешность определения координат характерных точек границы части земельного участка, м
	X	Y		
1	2	3	4	5
948	737098.23	1293925.59	данные отсутствуют	данные отсутствуют
949	737037.73	1293926.23	данные отсутствуют	данные отсутствуют
950	736982.26	1293926.81	данные отсутствуют	данные отсутствуют
951	736923.47	1293927.43	данные отсутствуют	данные отсутствуют
952	736864.9	1293928.05	данные отсутствуют	данные отсутствуют
953	736804.87	1293928.68	данные отсутствуют	данные отсутствуют
954	736746.8	1293929.28	данные отсутствуют	данные отсутствуют
955	736689.87	1293929.89	данные отсутствуют	данные отсутствуют
956	736630.81	1293930.51	данные отсутствуют	данные отсутствуют
957	736574.65	1293931.1	данные отсутствуют	данные отсутствуют
958	736516.08	1293931.72	данные отсутствуют	данные отсутствуют
959	736458.23	1293932.32	данные отсутствуют	данные отсутствуют
960	736401.92	1293932.92	данные отсутствуют	данные отсутствуют
961	736333.15	1293918.9	данные отсутствуют	данные отсутствуют
962	736863.1	1293916.6	данные отсутствуют	данные отсутствуют
963	736346.92	1293629.53	данные отсутствуют	данные отсутствуют
964	736335.83	1293332.19	данные отсутствуют	данные отсутствуют

Государственный регистратор		ФГИС ЕГРН
полное наименование должности	подпись	инициалы, фамилия

М.П.

Земельный участок			
(вид объекта недвижимости)			
Лист № ____ Раздела 4.2	Всего листов раздела 4.2 : ____	Всего разделов: ____	Всего листов выписки: ____
30.09.2021 № 99/2021/420825195			
Кадастровый номер:		02:22:000000:3586	

Номер точки	Координаты, м		Описание закрепления на местности	Средняя квадратическая погрешность определения координат характерных точек границы части земельного участка, м
	X	Y		
1	2	3	4	5
965	736337.24	1293370.09	данные отсутствуют	данные отсутствуют
966	736339.25	1293424.02	данные отсутствуют	данные отсутствуют
967	736341.25	1293477.47	данные отсутствуют	данные отсутствуют
968	736343.27	1293531.64	данные отсутствуют	данные отсутствуют
969	736345.14	1293581.77	данные отсутствуют	данные отсутствуют
970	736331.7	1293474.3	данные отсутствуют	данные отсутствуют
971	734227.53	1294369.94	данные отсутствуют	данные отсутствуют
972	734325.24	1294550.4	данные отсутствуют	данные отсутствуют
973	733450.88	1294792.88	данные отсутствуют	данные отсутствуют
974	733118.68	1294858.25	данные отсутствуют	данные отсутствуют
975	733088.62	1294857.31	данные отсутствуют	данные отсутствуют
976	733057.8	1294854.11	данные отсутствуют	данные отсутствуют
977	733020.79	1294841.56	данные отсутствуют	данные отсутствуют
978	733016.57	1294833.42	данные отсутствуют	данные отсутствуют
979	733016.56	1294833.41	данные отсутствуют	данные отсутствуют
980	733015.45	1294831.86	данные отсутствуют	данные отсутствуют
981	732996.57	1294795.49	данные отсутствуют	данные отсутствуют

Государственный регистратор		ФГИС ЕГРН
полное наименование должности	подпись	инициалы, фамилия

М.П.

Земельный участок			
(вид объекта недвижимости)			
Лист № ____ Раздела 4.2	Всего листов раздела 4.2 : ____	Всего разделов: ____	Всего листов выписки: ____
30.09.2021 № 99/2021/420825195			
Кадастровый номер:		02:22:000000:3586	

Номер точки	Координаты, м		Описание закрепления на местности	Средняя квадратическая погрешность определения координат характерных точек границы части земельного участка, м
	X	Y		
1	2	3	4	5
982	733377.96	1294668.12	данные отсутствуют	данные отсутствуют
983	734202.66	1294376.84	данные отсутствуют	данные отсутствуют
984	732466.18	1294641.13	данные отсутствуют	данные отсутствуют
985	732856.04	1294587.96	данные отсутствуют	данные отсутствуют
986	732901.57	1294590.19	данные отсутствуют	данные отсутствуют
987	732820.91	1294794.6	данные отсутствуют	данные отсутствуют
988	732500.2	1294838.34	данные отсутствуют	данные отсутствуют
989	732244.96	1294891.72	данные отсутствуют	данные отсутствуют
990	732271.28	1294818.42	данные отсутствуют	данные отсутствуют
991	732306.13	1294674.6	данные отсутствуют	данные отсутствуют
992	732484.25	1294738.79	данные отсутствуют	данные отсутствуют
993	732083.29	1294925.53	данные отсутствуют	данные отсутствуют
994	731605.59	1295025.43	данные отсутствуют	данные отсутствуют
995	731621.47	1294975.81	данные отсутствуют	данные отсутствуют
996	731573.72	1295001.08	данные отсутствуют	данные отсутствуют
997	731567.57	1295033.38	данные отсутствуют	данные отсутствуют
998	731349.49	1295078.99	данные отсутствуют	данные отсутствуют
Государственный регистратор				ФГИС ЕГРН
полное наименование должности			подпись	инициалы, фамилия

М.П.

Раздел 4.2

Выписка из Единого государственного реестра недвижимости об объекте недвижимости
Сведения о частях земельного участка

Земельный участок			
(вид объекта недвижимости)			
Лист № ____ Раздела 4.2	Всего листов раздела 4.2 : ____	Всего разделов: ____	Всего листов выписки: ____
30.09.2021 № 99/2021/420825195			
Кадастровый номер:		02:22:000000:3586	

Номер точки	Координаты, м		Описание закрепления на местности	Средняя квадратическая погрешность определения координат характерных точек границы части земельного участка, м
	X	Y		
1	2	3	4	5
999	730895.64	1295249.66	данные отсутствуют	данные отсутствуют
1000	730782.09	1295128.91	данные отсутствуют	данные отсутствуют
1001	730731.8	1295140.38	данные отсутствуют	данные отсутствуют
1002	730767.97	1295085.18	данные отсутствуют	данные отсутствуют
1003	731293.49	1294886.37	данные отсутствуют	данные отсутствуют
1004	731981.58	1294742.47	данные отсутствуют	данные отсутствуют
1005	733581.02	1294567.78	данные отсутствуют	данные отсутствуют
1006	732984.46	1294778.45	данные отсутствуют	данные отсутствуют
1007	733010.79	1294626.02	данные отсутствуют	данные отсутствуют
1008	733102.28	1294657.64	данные отсутствуют	данные отсутствуют
1009	733404.78	1294598.11	данные отсутствуют	данные отсутствуют
1010	733833.04	1294479.34	данные отсутствуют	данные отсутствуют
1011	729743.49	1295213.24	данные отсутствуют	данные отсутствуют
1012	729826.96	1295236.74	данные отсутствуют	данные отсутствуют
1013	729883.1	1295246.98	данные отсутствуют	данные отсутствуют
1014	730000.68	1295221.34	данные отсутствуют	данные отсутствуют
1015	730266.38	1295253.12	данные отсутствуют	данные отсутствуют
Государственный регистратор				ФГИС ЕГРН
полное наименование должности			подпись	инициалы, фамилия

М.П.

Земельный участок			
(вид объекта недвижимости)			
Лист №	Раздела 4.2	Всего листов раздела 4.2 : ____	Всего разделов: ____
30.09.2021 № 99/2021/420825195		Всего листов выписки: ____	
Кадастровый номер:		02:22:000000:3586	

Номер точки	Координаты, м		Описание закрепления на местности	Средняя квадратическая погрешность определения координат характерных точек границы части земельного участка, м
	X	Y		
1	2	3	4	5
1016	730346.14	1295235.4	данные отсутствуют	данные отсутствуют
1017	730443.63	1295270.85	данные отсутствуют	данные отсутствуют
1018	730511.37	1295262.37	данные отсутствуют	данные отсутствуют
1019	730660.05	1295295.7	данные отсутствуют	данные отсутствуют
1020	730688.23	1295327.66	данные отсутствуют	данные отсутствуют
1021	730671.31	1295334.02	данные отсутствуют	данные отсутствуют
1022	730639.88	1295342.05	данные отсутствуют	данные отсутствуют
1023	730578.58	1295336.53	данные отсутствуют	данные отсутствуют
1024	730414.23	1295275.25	данные отсутствуют	данные отсутствуют
1025	729369.13	1295494.56	данные отсутствуют	данные отсутствуют
1026	729362.68	1295495.94	данные отсутствуют	данные отсутствуют
1027	729363.58	1295367.52	данные отсутствуют	данные отсутствуют
1028	729363.06	1295291.47	данные отсутствуют	данные отсутствуют
1029	729741.34	1295212.09	данные отсутствуют	данные отсутствуют
1030	732955.14	1294789.68	данные отсутствуют	данные отсутствуют
1031	732972.97	1294825.34	данные отсутствуют	данные отсутствуют
1032	732933.2	1294811.85	данные отсутствуют	данные отсутствуют

Государственный регистратор		ФГИС ЕГРН
полное наименование должности	подпись	инициалы, фамилия

М.П.

Раздел 4.2

Выписка из Единого государственного реестра недвижимости об объекте недвижимости
Сведения о частях земельного участка

Земельный участок				
(вид объекта недвижимости)				
Лист №	Раздела 4.2	Всего листов раздела 4.2 : ____	Всего разделов: ____	Всего листов выписки: ____
30.09.2021 № 99/2021/420825195				
Кадастровый номер:		02:22:000000:3586		
Сведения о характерных точках границы части (частей) земельного участка				
Учетный номер части: 3				
Система координат: МСК-05				
Зона №				
Номер точки	Координаты, м		Описание закрепления на местности	Средняя квадратическая погрешность определения координат характерных точек границы части земельного участка, м
	X	Y		
1	2	3	4	5
1	733283.19	1293708.58	данные отсутствуют	данные отсутствуют
2	733256	1293766.65	данные отсутствуют	данные отсутствуют
3	733227.21	1293822.93	данные отсутствуют	данные отсутствуют
4	733203.79	1293867.6	данные отсутствуют	данные отсутствуют
5	733182.7	1293911.08	данные отсутствуют	данные отсутствуют
6	733158.9	1293967.74	данные отсутствуют	данные отсутствуют
7	733138.03	1294017.75	данные отсутствуют	данные отсутствуют
8	733115.42	1294070.79	данные отсутствуют	данные отсутствуют
9	733101.01	1294105.04	данные отсутствуют	данные отсутствуют
10	732997.64	1294346.71	данные отсутствуют	данные отсутствуют
11	732948.39	1294471.54	данные отсутствуют	данные отсутствуют
12	732930.29	1294515.38	данные отсутствуют	данные отсутствуют
13	732911.15	1294560.62	данные отсутствуют	данные отсутствуют
14	732890.3	1294610.13	данные отсутствуют	данные отсутствуют
15	732868.14	1294663.58	данные отсутствуют	данные отсутствуют
16	732844.73	1294719.52	данные отсутствуют	данные отсутствуют
Государственный регистратор				ФГИС ЕГРН
полное наименование должности		подпись		инициалы, фамилия

М.П.

Земельный участок			
(вид объекта недвижимости)			
Лист № ____ Раздела 4.2	Всего листов раздела 4.2 : ____	Всего разделов: ____	Всего листов выписки: ____
30.09.2021 № 99/2021/420825195			
Кадастровый номер:		02:22:000000:3586	

Номер точки	Координаты, м		Описание закрепления на местности	Средняя квадратическая погрешность определения координат характерных точек границы части земельного участка, м
	X	Y		
1	2	3	4	5
17	732828.18	1294762.62	данные отсутствуют	данные отсутствуют
18	732801.64	1294823.52	данные отсутствуют	данные отсутствуют
19	732781.24	1294875.17	данные отсутствуют	данные отсутствуют
20	732760.76	1294923.99	данные отсутствуют	данные отсутствуют
21	732737.75	1294977.83	данные отсутствуют	данные отсутствуют
22	732718.18	1295026.08	данные отсутствуют	данные отсутствуют
23	732691.21	1295088.74	данные отсутствуют	данные отсутствуют
24	732675.19	1295126.84	данные отсутствуют	данные отсутствуют
25	732659.6	1295166.25	данные отсутствуют	данные отсутствуют
26	732647.4	1295197.61	данные отсутствуют	данные отсутствуют
27	732632.66	1295233.6	данные отсутствуют	данные отсутствуют
28	732615.3	1295280.49	данные отсутствуют	данные отсутствуют
29	732594.86	1295331.81	данные отсутствуют	данные отсутствуют
30	732576.18	1295381.31	данные отсутствуют	данные отсутствуют
31	732557.47	1295429.6	данные отсутствуют	данные отсутствуют
32	732537.92	1295480.01	данные отсутствуют	данные отсутствуют
33	732522.74	1295519.48	данные отсутствуют	данные отсутствуют
Государственный регистратор				ФГИС ЕГРН
полное наименование должности			подпись	инициалы, фамилия

М.П.

Раздел 4.2

Выписка из Единого государственного реестра недвижимости об объекте недвижимости
Сведения о частях земельного участка

Земельный участок			
(вид объекта недвижимости)			
Лист № ____ Раздела 4.2	Всего листов раздела 4.2 : ____	Всего разделов: ____	Всего листов выписки: ____
30.09.2021 № 99/2021/420825195			
Кадастровый номер:		02:22:000000:3586	

Номер точки	Координаты, м		Описание закрепления на местности	Средняя квадратическая погрешность определения координат характерных точек границы части земельного участка, м
	X	Y		
1	2	3	4	5
34	732502.73	1295573.85	данные отсутствуют	данные отсутствуют
35	732480.56	1295629.91	данные отсутствуют	данные отсутствуют
36	732461.05	1295683.26	данные отсутствуют	данные отсутствуют
37	732441.86	1295735.16	данные отсутствуют	данные отсутствуют
38	732422.73	1295782.1	данные отсутствуют	данные отсутствуют
39	732401.88	1295838.57	данные отсутствуют	данные отсутствуют
40	732380.14	1295892.93	данные отсутствуют	данные отсутствуют
41	732359.32	1295948.44	данные отсутствуют	данные отсутствуют
42	732341.44	1295996.42	данные отсутствуют	данные отсутствуют
43	732321.91	1296043.66	данные отсутствуют	данные отсутствуют
44	732294.66	1296072.2	данные отсутствуют	данные отсутствуют
45	732264.99	1296102.3	данные отсутствуют	данные отсутствуют
46	732248.77	1296118.34	данные отсутствуют	данные отсутствуют
47	732226.03	1296110.58	данные отсутствуют	данные отсутствуют
48	732249.78	1296087.11	данные отсутствуют	данные отсутствуют
49	732279.23	1296057.23	данные отсутствуют	данные отсутствуют
50	732303.58	1296031.72	данные отсутствуют	данные отсутствуют
Государственный регистратор				ФГИС ЕГРН
полное наименование должности			подпись	инициалы, фамилия

М.П.

Земельный участок			
(вид объекта недвижимости)			
Лист № ____	Раздела 4.2	Всего листов раздела 4.2 : ____	Всего разделов: ____
30.09.2021 № 99/2021/420825195		Всего листов выписки: ____	
Кадастровый номер:		02:22:000000:3586	

Номер точки	Координаты, м		Описание закрепления на местности	Средняя квадратическая погрешность определения координат характерных точек границы части земельного участка, м
	X	Y		
1	2	3	4	5
51	732321.43	1295988.56	данные отсутствуют	данные отсутствуют
52	732339.18	1295940.91	данные отсутствуют	данные отсутствуют
53	732360.09	1295885.16	данные отсутствуют	данные отсутствуют
54	732381.81	1295830.86	данные отсутствуют	данные отсутствуют
55	732402.69	1295774.32	данные отсутствуют	данные отсутствуют
56	732421.81	1295727.38	данные отсутствуют	данные отсутствуют
57	732440.87	1295675.84	данные отсутствуют	данные отсутствуют
58	732460.47	1295622.26	данные отсутствуют	данные отсутствуют
59	732482.64	1295566.19	данные отсутствуют	данные отсутствуют
60	732502.62	1295511.9	данные отсутствуют	данные отсутствуют
61	732517.86	1295472.26	данные отсутствуют	данные отсутствуют
62	732537.42	1295421.83	данные отсутствуют	данные отсутствуют
63	732556.1	1295373.64	данные отсутствуют	данные отсутствуют
64	732574.8	1295324.04	данные отсутствуют	данные отсутствуют
65	732595.22	1295272.78	данные отсутствуют	данные отсутствуют
66	732612.62	1295225.79	данные отсутствуют	данные отсутствуют
67	732627.43	1295189.64	данные отсутствуют	данные отсутствуют

Государственный регистратор		ФГИС ЕГРН
полное наименование должности	подпись	инициалы, фамилия

М.П.

Земельный участок			
(вид объекта недвижимости)			
Лист № ____	Раздела 4.2	Всего листов раздела 4.2 : ____	Всего разделов: ____
30.09.2021 № 99/2021/420825195		Всего листов выписки: ____	
Кадастровый номер:		02:22:000000:3586	

Номер точки	Координаты, м		Описание закрепления на местности	Средняя квадратическая погрешность определения координат характерных точек границы части земельного участка, м
	X	Y		
1	2	3	4	5
68	732639.58	1295158.4	данные отсутствуют	данные отсутствуют
69	732655.28	1295118.71	данные отсутствуют	данные отсутствуют
70	732671.42	1295080.32	данные отсутствуют	данные отсутствуют
71	732698.35	1295017.79	данные отсутствуют	данные отсутствуют
72	732717.9	1294969.56	данные отсутствуют	данные отсутствуют
73	732740.96	1294915.61	данные отсутствуют	данные отсутствуют
74	732761.33	1294867.06	данные отсутствуют	данные отсутствуют
75	732781.79	1294815.27	данные отсутствуют	данные отсутствуют
76	732808.28	1294754.47	данные отсутствуют	данные отсутствуют
77	732824.77	1294711.52	данные отсутствуют	данные отсутствуют
78	732848.29	1294655.32	данные отсутствуют	данные отсутствуют
79	732870.46	1294601.84	данные отсутствуют	данные отсутствуют
80	732891.34	1294552.26	данные отсутствуют	данные отсутствуют
81	732910.45	1294507.09	данные отсутствуют	данные отсутствуют
82	732930.02	1294459.68	данные отсутствуют	данные отсутствуют
83	732953.02	1294406.33	данные отсутствуют	данные отсутствуют
84	732973.04	1294354.52	данные отсутствуют	данные отсутствуют

Государственный регистратор		ФГИС ЕГРН
полное наименование должности	подпись	инициалы, фамилия

М.П.

Земельный участок			
(вид объекта недвижимости)			
Лист № ____ Раздела 4.2	Всего листов раздела 4.2 : ____	Всего разделов: ____	Всего листов выписки: ____
30.09.2021 № 99/2021/420825195			
Кадастровый номер:		02:22:000000:3586	

Номер точки	Координаты, м		Описание закрепления на местности	Средняя квадратическая погрешность определения координат характерных точек границы части земельного участка, м
	X	Y		
1	2	3	4	5
85	732993.88	1294308.49	данные отсутствуют	данные отсутствуют
86	733011.28	1294262.38	данные отсутствуют	данные отсутствуют
87	733034.31	1294212.42	данные отсутствуют	данные отсутствуют
88	733051.21	1294166.92	данные отсутствуют	данные отсутствуют
89	733074.77	1294111.95	данные отсутствуют	данные отсутствуют
90	733095.63	1294062.41	данные отсутствуют	данные отсутствуют
91	733118.22	1294009.4	данные отсутствуют	данные отсутствуют
92	733139.07	1293959.44	данные отсутствуют	данные отсутствуют
93	733163.09	1293902.22	данные отсутствуют	данные отсутствуют
94	733184.59	1293857.91	данные отсутствуют	данные отсутствуют
95	733208.12	1293813.04	данные отсутствуют	данные отсутствуют
96	733236.69	1293757.19	данные отсутствуют	данные отсутствуют
97	733255.49	1293717.05	данные отсутствуют	данные отсутствуют
98	733283.26	1293708.3	данные отсутствуют	данные отсутствуют
99	732951.16	1293774.48	данные отсутствуют	данные отсутствуют
99	732951.16	1293774.48	данные отсутствуют	данные отсутствуют
100	732470.77	1293929.5	данные отсутствуют	данные отсутствуют
Государственный регистратор				ФГИС ЕГРН
полное наименование должности			подпись	инициалы, фамилия

М.П.

Раздел 4.2

Выписка из Единого государственного реестра недвижимости об объекте недвижимости
Сведения о частях земельного участка

Земельный участок			
(вид объекта недвижимости)			
Лист № ____ Раздела 4.2	Всего листов раздела 4.2 : ____	Всего разделов: ____	Всего листов выписки: ____
30.09.2021 № 99/2021/420825195			
Кадастровый номер:		02:22:000000:3586	

Номер точки	Координаты, м		Описание закрепления на местности	Средняя квадратическая погрешность определения координат характерных точек границы части земельного участка, м
	X	Y		
1	2	3	4	5
100	732470.77	1293929.5	данные отсутствуют	данные отсутствуют
101	731931.11	1294109.51	данные отсутствуют	данные отсутствуют
101	731931.11	1294109.51	данные отсутствуют	данные отсутствуют
102	731410.01	1294279.06	данные отсутствуют	данные отсутствуют
102	731410.01	1294279.06	данные отсутствуют	данные отсутствуют
103	731318.64	1294309.67	данные отсутствуют	данные отсутствуют
103	731318.64	1294309.67	данные отсутствуют	данные отсутствуют
104	731045.9	1294401.07	данные отсутствуют	данные отсутствуют
104	731045.9	1294401.07	данные отсутствуют	данные отсутствуют
105	731042.77	1294389.3	данные отсутствуют	данные отсутствуют
106	731073.53	1294379.4	данные отсутствуют	данные отсутствуют
107	731146.58	1294353.42	данные отсутствуют	данные отсутствуют
108	731199.06	1294338.7	данные отсутствуют	данные отсутствуют
109	731258.86	1294319.5	данные отсутствуют	данные отсутствуют
110	731321.69	1294297.25	данные отсутствуют	данные отсутствуют
111	731382.07	1294277.86	данные отсутствуют	данные отсутствуют
112	731441.69	1294259.78	данные отсутствуют	данные отсутствуют
Государственный регистратор				ФГИС ЕГРН
полное наименование должности			подпись	инициалы, фамилия

М.П.

Земельный участок			
(вид объекта недвижимости)			
Лист № ____ Раздела 4.2	Всего листов раздела 4.2 : ____	Всего разделов: ____	Всего листов выписки: ____
30.09.2021 № 99/2021/420825195			
Кадастровый номер:		02:22:000000:3586	

Номер точки	Координаты, м		Описание закрепления на местности	Средняя квадратическая погрешность определения координат характерных точек границы части земельного участка, м
	X	Y		
1	2	3	4	5
113	731504.21	1294239.26	данные отсутствуют	данные отсутствуют
114	731562.67	1294220.68	данные отсутствуют	данные отсутствуют
115	731622.54	1294201.37	данные отсутствуют	данные отсутствуют
116	731684.39	1294181.33	данные отсутствуют	данные отсутствуют
117	731804.19	1294142.45	данные отсутствуют	данные отсутствуют
118	731870.92	1294120.94	данные отсутствуют	данные отсутствуют
119	731995.52	1294080.14	данные отсутствуют	данные отсутствуют
120	732057.89	1294058.86	данные отсутствуют	данные отсутствуют
121	732116.34	1294040.03	данные отсутствуют	данные отсутствуют
122	732174.45	1294020.42	данные отсутствуют	данные отсутствуют
123	732304.11	1293982.99	данные отсутствуют	данные отсутствуют
124	732367.03	1293962.99	данные отсутствуют	данные отсутствуют
125	732427.82	1293943.46	данные отсутствуют	данные отсутствуют
126	732488.55	1293922.97	данные отсутствуют	данные отсутствуют
127	732548.99	1293901.68	данные отсутствуют	данные отсутствуют
128	732610.58	1293881.56	данные отсутствуют	данные отсутствуют
129	732670.95	1293863.23	данные отсутствуют	данные отсутствуют

Государственный регистратор		ФГИС ЕГРН
полное наименование должности	подпись	инициалы, фамилия

М.П.

Земельный участок			
(вид объекта недвижимости)			
Лист № ____ Раздела 4.2	Всего листов раздела 4.2 : ____	Всего разделов: ____	Всего листов выписки: ____
30.09.2021 № 99/2021/420825195			
Кадастровый номер:		02:22:000000:3586	

Номер точки	Координаты, м		Описание закрепления на местности	Средняя квадратическая погрешность определения координат характерных точек границы части земельного участка, м
	X	Y		
1	2	3	4	5
130	732733.6	1293842.51	данные отсутствуют	данные отсутствуют
131	732794.02	1293821.72	данные отсутствуют	данные отсутствуют
132	732853.05	1293802.61	данные отсутствуют	данные отсутствуют
133	732913.35	1293783.32	данные отсутствуют	данные отсутствуют
134	732950.55	1293770.63	данные отсутствуют	данные отсутствуют
135	731561.79	1296912.57	данные отсутствуют	данные отсутствуют
136	731559.28	1296920.44	данные отсутствуют	данные отсутствуют
137	731363.58	1296987.55	данные отсутствуют	данные отсутствуют
138	730943.02	1296927.5	данные отсутствуют	данные отсутствуют
139	730933.95	1296926.19	данные отсутствуют	данные отсутствуют
140	730959.73	1296908.17	данные отсутствуют	данные отсутствуют
141	731361.5	1296965.54	данные отсутствуют	данные отсутствуют
142	731542.07	1296903.61	данные отсутствуют	данные отсутствуют
143	731543.49	1296899.12	данные отсутствуют	данные отсутствуют
144	728664.69	1294417.6	данные отсутствуют	данные отсутствуют
145	728715.56	1294419.37	данные отсутствуют	данные отсутствуют
146	728769.26	1294419.37	данные отсутствуют	данные отсутствуют

Государственный регистратор		ФГИС ЕГРН
полное наименование должности	подпись	инициалы, фамилия

М.П.

Земельный участок			
(вид объекта недвижимости)			
Лист № ____ Раздела 4.2	Всего листов раздела 4.2 : ____	Всего разделов: ____	Всего листов выписки: ____
30.09.2021 № 99/2021/420825195			
Кадастровый номер:		02:22:000000:3586	

Номер точки	Координаты, м		Описание закрепления на местности	Средняя квадратическая погрешность определения координат характерных точек границы части земельного участка, м
	X	Y		
1	2	3	4	5
147	728873.58	1294420.75	данные отсутствуют	данные отсутствуют
148	728978.07	1294421.73	данные отсутствуют	данные отсутствуют
149	729135.77	1294424.09	данные отсутствуют	данные отсутствуют
150	729239.41	1294425.26	данные отсутствуют	данные отсутствуют
151	729343.32	1294425.85	данные отсутствуют	данные отсутствуют
152	729448	1294427.62	данные отсутствуют	данные отсутствуют
153	729556.77	1294428.41	данные отсутствуют	данные отсутствуют
154	729661.79	1294429.78	данные отсутствуют	данные отсутствуют
155	729764.03	1294429.58	данные отсутствуют	данные отсутствуют
156	729797.02	1294429.58	данные отсутствуют	данные отсутствуют
157	729798.63	1294420.25	данные отсутствуют	данные отсутствуют
158	729805.66	1294426.68	данные отсутствуют	данные отсутствуют
158	729805.66	1294426.68	данные отсутствуют	данные отсутствуют
159	729817.19	1294439.08	данные отсутствуют	данные отсутствуют
160	729816.62	1294442.39	данные отсутствуют	данные отсутствуют
161	728833.48	1294425.64	данные отсутствуют	данные отсутствуют
161	728833.48	1294425.64	данные отсутствуют	данные отсутствуют
Государственный регистратор				ФГИС ЕГРН
полное наименование должности			подпись	инициалы, фамилия

М.П.

Раздел 4.2

Выписка из Единого государственного реестра недвижимости об объекте недвижимости
Сведения о частях земельного участка

Земельный участок			
(вид объекта недвижимости)			
Лист № ____ Раздела 4.2	Всего листов раздела 4.2 : ____	Всего разделов: ____	Всего листов выписки: ____
30.09.2021 № 99/2021/420825195			
Кадастровый номер:		02:22:000000:3586	

Номер точки	Координаты, м		Описание закрепления на местности	Средняя квадратическая погрешность определения координат характерных точек границы части земельного участка, м
	X	Y		
1	2	3	4	5
162	728536.93	1294418.58	данные отсутствуют	данные отсутствуют
162	728536.93	1294418.58	данные отсутствуют	данные отсутствуют
163	728537.83	1294417.67	данные отсутствуют	данные отсутствуют
164	728559.92	1294418	данные отсутствуют	данные отсутствуют
165	730138.69	1293974.01	данные отсутствуют	данные отсутствуют
166	730156.73	1294006.66	данные отсутствуют	данные отсутствуют
167	730187.12	1294067.12	данные отсутствуют	данные отсутствуют
168	730215.51	1294107.95	данные отсутствуют	данные отсутствуют
169	730249.16	1294158.7	данные отсутствуют	данные отсутствуют
170	730270.68	1294191.8	данные отсутствуют	данные отсутствуют
171	730277.59	1294202.76	данные отсутствуют	данные отсутствуют
172	730271.68	1294204.02	данные отсутствуют	данные отсутствуют
173	730139.68	1294020.59	данные отсутствуют	данные отсутствуют
174	730137.71	1294016.69	данные отсутствуют	данные отсутствуют
175	730117.77	1293980.62	данные отсутствуют	данные отсутствуют
176	730119.41	1297050.7	данные отсутствуют	данные отсутствуют
177	730078.87	1297061.89	данные отсутствуют	данные отсутствуют
Государственный регистратор				ФГИС ЕГРН
полное наименование должности			подпись	инициалы, фамилия

М.П.

Земельный участок			
(вид объекта недвижимости)			
Лист № ____ Раздела 4.2	Всего листов раздела 4.2 : ____	Всего разделов: ____	Всего листов выписки: ____
30.09.2021 № 99/2021/420825195			
Кадастровый номер:		02:22:000000:3586	

Номер точки	Координаты, м		Описание закрепления на местности	Средняя квадратическая погрешность определения координат характерных точек границы части земельного участка, м
	X	Y		
1	2	3	4	5
178	729906.78	1297374	данные отсутствуют	данные отсутствуют
179	729829.62	1297505.72	данные отсутствуют	данные отсутствуют
180	729735.38	1297537.49	данные отсутствуют	данные отсутствуют
181	729727.74	1297532.19	данные отсутствуют	данные отсутствуют
182	729732.58	1297515.75	данные отсутствуют	данные отсутствуют
183	729815.13	1297487.91	данные отсутствуют	данные отсутствуют
184	729880.09	1297377.03	данные отсутствуют	данные отсутствуют
185	729889.91	1297370.02	данные отсутствуют	данные отсутствуют
186	729907.95	1297356.6	данные отсутствуют	данные отсутствуют
187	729914.92	1297314.73	данные отсутствуют	данные отсутствуют
188	729926.08	1297294.48	данные отсутствуют	данные отсутствуют
189	729947.66	1297263.91	данные отсутствуют	данные отсутствуют
190	729946.91	1297256.69	данные отсутствуют	данные отсутствуют
191	730010.72	1297140.98	данные отсутствуют	данные отсутствуют
192	730021.81	1297134.15	данные отсутствуют	данные отсутствуют
193	730050.94	1297070.6	данные отсутствуют	данные отсутствуют
194	730106.55	1297049.41	данные отсутствуют	данные отсутствуют

Государственный регистратор		ФГИС ЕГРН
полное наименование должности	подпись	инициалы, фамилия

М.П.

Земельный участок			
(вид объекта недвижимости)			
Лист № ____ Раздела 4.2	Всего листов раздела 4.2 : ____	Всего разделов: ____	Всего листов выписки: ____
30.09.2021 № 99/2021/420825195			
Кадастровый номер:		02:22:000000:3586	

Номер точки	Координаты, м		Описание закрепления на местности	Средняя квадратическая погрешность определения координат характерных точек границы части земельного участка, м
	X	Y		
1	2	3	4	5
195	728316.8	1294389.61	данные отсутствуют	данные отсутствуют
196	728327.73	1294396.79	данные отсутствуют	данные отсутствуют
197	728308.27	1294401.21	данные отсутствуют	данные отсутствуют
197	728308.27	1294401.21	данные отсутствуют	данные отсутствуют
198	736338.87	1293423.38	данные отсутствуют	данные отсутствуют
199	736346.47	1293627.13	данные отсутствуют	данные отсутствуют
200	736334.65	1293564.1	данные отсутствуют	данные отсутствуют
200	736334.65	1293564.1	данные отсутствуют	данные отсутствуют
201	736319.91	1293427.71	данные отсутствуют	данные отсутствуют
201	736319.91	1293427.71	данные отсутствуют	данные отсутствуют
202	736335.68	1293333.06	данные отсутствуют	данные отсутствуют
203	736331.62	1293527.28	данные отсутствуют	данные отсутствуют
203	736331.62	1293527.28	данные отсутствуют	данные отсутствуют
204	736331.68	1293529.28	данные отсутствуют	данные отсутствуют
204	736331.68	1293529.28	данные отсутствуют	данные отсутствуют
205	736333.68	1293529.22	данные отсутствуют	данные отсутствуют
205	736333.68	1293529.22	данные отсутствуют	данные отсутствуют

Государственный регистратор		ФГИС ЕГРН
полное наименование должности	подпись	инициалы, фамилия

М.П.

Земельный участок			
(вид объекта недвижимости)			
Лист № ____ Раздела 4.2	Всего листов раздела 4.2 : ____	Всего разделов: ____	Всего листов выписки: ____
30.09.2021 № 99/2021/420825195			
Кадастровый номер:		02:22:000000:3586	

Номер точки	Координаты, м		Описание закрепления на местности	Средняя квадратическая погрешность определения координат характерных точек границы части земельного участка, м
	X	Y		
1	2	3	4	5
206	736333.62	1293527.22	данные отсутствуют	данные отсутствуют
206	736333.62	1293527.22	данные отсутствуют	данные отсутствуют
207	736329.7	1293474.35	данные отсутствуют	данные отсутствуют
207	736329.7	1293474.35	данные отсутствуют	данные отсутствуют
208	736329.76	1293476.35	данные отсутствуют	данные отсутствуют
208	736329.76	1293476.35	данные отсутствуют	данные отсутствуют
209	736331.76	1293476.29	данные отсутствуют	данные отсутствуют
209	736331.76	1293476.29	данные отсутствуют	данные отсутствуют
210	736331.71	1293474.3	данные отсутствуют	данные отсутствуют
211	736327.79	1293421.44	данные отсутствуют	данные отсутствуют
211	736327.79	1293421.44	данные отсутствуют	данные отсутствуют
212	736327.84	1293423.44	данные отсутствуют	данные отсутствуют
212	736327.84	1293423.44	данные отсутствуют	данные отсутствуют
213	736329.84	1293423.38	данные отсутствуют	данные отсутствуют
213	736329.84	1293423.38	данные отсутствуют	данные отсутствуют
214	736329.79	1293421.38	данные отсутствуют	данные отсутствуют
214	736329.79	1293421.38	данные отсутствуют	данные отсутствуют
Государственный регистратор				ФГИС ЕГРН
полное наименование должности			подпись	инициалы, фамилия

М.П.

Раздел 4.2

Выписка из Единого государственного реестра недвижимости об объекте недвижимости
Сведения о частях земельного участка

Земельный участок			
(вид объекта недвижимости)			
Лист № ____ Раздела 4.2	Всего листов раздела 4.2 : ____	Всего разделов: ____	Всего листов выписки: ____
30.09.2021 № 99/2021/420825195			
Кадастровый номер:		02:22:000000:3586	

Номер точки	Координаты, м		Описание закрепления на местности	Средняя квадратическая погрешность определения координат характерных точек границы части земельного участка, м
	X	Y		
1	2	3	4	5
215	737288.15	1293924.61	данные отсутствуют	данные отсутствуют
216	737155.14	1293925.85	данные отсутствуют	данные отсутствуют
217	736981.03	1293927.72	данные отсутствуют	данные отсутствуют
218	736806.3	1293929.49	данные отсутствуют	данные отсутствуют
219	736632.35	1293931.27	данные отсутствуют	данные отсутствуют
220	736459.53	1293933.22	данные отсутствуют	данные отсутствуют
221	736375.38	1293933.23	данные отсутствуют	данные отсутствуют
222	736375.92	1293913.59	данные отсутствуют	данные отсутствуют
222	736375.92	1293913.59	данные отсутствуют	данные отсутствуют
223	736380.14	1293913.37	данные отсутствуют	данные отсутствуют
224	736459.31	1293913.22	данные отсутствуют	данные отсутствуют
225	736545.63	1293912.25	данные отсутствуют	данные отсутствуют
226	737280.74	1293908.53	данные отсутствуют	данные отсутствуют
227	736400.72	1293921.55	данные отсутствуют	данные отсутствуют
227	736400.72	1293921.55	данные отсутствуют	данные отсутствуют
228	736400.78	1293923.55	данные отсутствуют	данные отсутствуют
228	736400.78	1293923.55	данные отсутствуют	данные отсутствуют
Государственный регистратор				ФГИС ЕГРН
полное наименование должности			подпись	инициалы, фамилия

М.П.

Земельный участок			
(вид объекта недвижимости)			
Лист № ____ Раздела 4.2	Всего листов раздела 4.2 : ____	Всего разделов: ____	Всего листов выписки: ____
30.09.2021 № 99/2021/420825195			
Кадастровый номер:		02:22:000000:3586	

Номер точки	Координаты, м		Описание закрепления на местности	Средняя квадратическая погрешность определения координат характерных точек границы части земельного участка, м
	X	Y		
1	2	3	4	5
229	736402.78	1293923.49	данные отсутствуют	данные отсутствуют
229	736402.78	1293923.49	данные отсутствуют	данные отсутствуют
230	736402.72	1293921.5	данные отсутствуют	данные отсутствуют
230	736402.72	1293921.5	данные отсутствуют	данные отсутствуют
231	736458.32	1293920.91	данные отсутствуют	данные отсутствуют
231	736458.32	1293920.91	данные отсутствуют	данные отсутствуют
232	736458.38	1293922.9	данные отсутствуют	данные отсутствуют
232	736458.38	1293922.9	данные отсутствуют	данные отсутствуют
233	736460.38	1293922.85	данные отсутствуют	данные отсутствуют
233	736460.38	1293922.85	данные отсутствуют	данные отсутствуют
234	736460.32	1293920.85	данные отсутствуют	данные отсутствуют
234	736460.32	1293920.85	данные отсутствуют	данные отсутствуют
235	736515.93	1293920.26	данные отсутствуют	данные отсутствуют
235	736515.93	1293920.26	данные отсутствуют	данные отсутствуют
236	736515.99	1293922.26	данные отсутствуют	данные отсутствуют
236	736515.99	1293922.26	данные отсутствуют	данные отсутствуют
237	736517.98	1293922.2	данные отсутствуют	данные отсутствуют

Государственный регистратор		ФГИС ЕГРН
полное наименование должности	подпись	инициалы, фамилия

М.П.

Земельный участок			
(вид объекта недвижимости)			
Лист № ____ Раздела 4.2	Всего листов раздела 4.2 : ____	Всего разделов: ____	Всего листов выписки: ____
30.09.2021 № 99/2021/420825195			
Кадастровый номер:		02:22:000000:3586	

Номер точки	Координаты, м		Описание закрепления на местности	Средняя квадратическая погрешность определения координат характерных точек границы части земельного участка, м
	X	Y		
1	2	3	4	5
237	736517.98	1293922.2	данные отсутствуют	данные отсутствуют
238	736517.93	1293920.2	данные отсутствуют	данные отсутствуют
238	736517.93	1293920.2	данные отсутствуют	данные отсутствуют
239	736573.53	1293919.61	данные отсутствуют	данные отсутствуют
239	736573.53	1293919.61	данные отсутствуют	данные отсутствуют
240	736573.59	1293921.61	данные отсутствуют	данные отсутствуют
240	736573.59	1293921.61	данные отсутствуют	данные отсутствуют
241	736575.59	1293921.55	данные отсутствуют	данные отсутствуют
241	736575.59	1293921.55	данные отсутствуют	данные отсутствуют
242	736575.53	1293919.55	данные отсутствуют	данные отсутствуют
242	736575.53	1293919.55	данные отсутствуют	данные отсутствуют
243	736631.15	1293918.96	данные отсутствуют	данные отсутствуют
243	736631.15	1293918.96	данные отсутствуют	данные отсутствуют
244	736631.21	1293920.96	данные отсутствуют	данные отсутствуют
244	736631.21	1293920.96	данные отсутствуют	данные отсутствуют
245	736633.2	1293920.9	данные отсутствуют	данные отсутствуют
245	736633.2	1293920.9	данные отсутствуют	данные отсутствуют

Государственный регистратор		ФГИС ЕГРН
полное наименование должности	подпись	инициалы, фамилия

М.П.

Земельный участок			
(вид объекта недвижимости)			
Лист № ____ Раздела 4.2	Всего листов раздела 4.2 : ____	Всего разделов: ____	Всего листов выписки: ____
30.09.2021 № 99/2021/420825195			
Кадастровый номер:		02:22:000000:3586	

Номер точки	Координаты, м		Описание закрепления на местности	Средняя квадратическая погрешность определения координат характерных точек границы части земельного участка, м
	X	Y		
1	2	3	4	5
246	736633.16	1293918.9	данные отсутствуют	данные отсутствуют
247	736689.13	1293918.37	данные отсутствуют	данные отсутствуют
247	736689.13	1293918.37	данные отсутствуют	данные отсутствуют
248	736689.19	1293920.37	данные отсутствуют	данные отсутствуют
248	736689.19	1293920.37	данные отсутствуют	данные отсутствуют
249	736691.19	1293920.31	данные отсутствуют	данные отсутствуют
249	736691.19	1293920.31	данные отсутствуют	данные отсутствуют
250	736691.13	1293918.32	данные отсутствуют	данные отсутствуют
250	736691.13	1293918.32	данные отсутствуют	данные отсутствуют
251	736747.12	1293917.78	данные отсутствуют	данные отсутствуют
251	736747.12	1293917.78	данные отсутствуют	данные отсутствуют
252	736747.18	1293919.78	данные отсутствуют	данные отсутствуют
252	736747.18	1293919.78	данные отсутствуют	данные отсутствуют
253	736749.17	1293919.72	данные отсутствуют	данные отсутствуют
253	736749.17	1293919.72	данные отсутствуют	данные отсутствуют
254	736749.12	1293917.72	данные отсутствуют	данные отсутствуют
254	736749.12	1293917.72	данные отсутствуют	данные отсутствуют

Государственный регистратор		ФГИС ЕГРН
полное наименование должности	подпись	инициалы, фамилия

М.П.

Раздел 4.2

Выписка из Единого государственного реестра недвижимости об объекте недвижимости
Сведения о частях земельного участка

Земельный участок			
(вид объекта недвижимости)			
Лист № ____ Раздела 4.2	Всего листов раздела 4.2 : ____	Всего разделов: ____	Всего листов выписки: ____
30.09.2021 № 99/2021/420825195			
Кадастровый номер:		02:22:000000:3586	

Номер точки	Координаты, м		Описание закрепления на местности	Средняя квадратическая погрешность определения координат характерных точек границы части земельного участка, м
	X	Y		
1	2	3	4	5
255	736805.1	1293917.19	данные отсутствуют	данные отсутствуют
255	736805.1	1293917.19	данные отсутствуют	данные отсутствуют
256	736805.16	1293919.19	данные отсутствуют	данные отсутствуют
256	736805.16	1293919.19	данные отсутствуют	данные отсутствуют
257	736807.16	1293919.13	данные отсутствуют	данные отсутствуют
257	736807.16	1293919.13	данные отсутствуют	данные отсутствуют
258	736807.1	1293917.13	данные отсутствуют	данные отсутствуют
258	736807.1	1293917.13	данные отсутствуют	данные отсутствуют
259	736863.11	1293916.6	данные отсутствуют	данные отсутствуют
260	736863.15	1293918.6	данные отсутствуют	данные отсутствуют
260	736863.15	1293918.6	данные отсутствуют	данные отсутствуют
261	736865.15	1293918.54	данные отсутствуют	данные отсутствуют
261	736865.15	1293918.54	данные отсутствуют	данные отсутствуют
262	736865.1	1293916.54	данные отсутствуют	данные отсутствуют
262	736865.1	1293916.54	данные отсутствуют	данные отсутствуют
263	736921.48	1293916.01	данные отсутствуют	данные отсутствуют
263	736921.48	1293916.01	данные отсутствуют	данные отсутствуют

Государственный регистратор		ФГИС ЕГРН
полное наименование должности	подпись	инициалы, фамилия

М.П.

Земельный участок			
(вид объекта недвижимости)			
Лист № ____ Раздела 4.2	Всего листов раздела 4.2 : ____	Всего разделов: ____	Всего листов выписки: ____
30.09.2021 № 99/2021/420825195			
Кадастровый номер:		02:22:000000:3586	

Номер точки	Координаты, м		Описание закрепления на местности	Средняя квадратическая погрешность определения координат характерных точек границы части земельного участка, м
	X	Y		
1	2	3	4	5
264	736921.53	1293918.01	данные отсутствуют	данные отсутствуют
264	736921.53	1293918.01	данные отсутствуют	данные отсутствуют
265	736923.53	1293917.95	данные отсутствуют	данные отсутствуют
265	736923.53	1293917.95	данные отсутствуют	данные отсутствуют
266	736923.48	1293915.95	данные отсутствуют	данные отсутствуют
266	736923.48	1293915.95	данные отсутствуют	данные отсутствуют
267	736979.83	1293915.42	данные отсутствуют	данные отсутствуют
267	736979.83	1293915.42	данные отсутствуют	данные отсутствуют
268	736979.89	1293917.41	данные отсутствуют	данные отсутствуют
268	736979.89	1293917.41	данные отсутствуют	данные отсутствуют
269	736981.89	1293917.36	данные отсутствуют	данные отсутствуют
269	736981.89	1293917.36	данные отсутствуют	данные отсутствуют
270	736981.83	1293915.36	данные отсутствуют	данные отсутствуют
270	736981.83	1293915.36	данные отсутствуют	данные отсутствуют
271	737038.19	1293914.82	данные отсутствуют	данные отсутствуют
271	737038.19	1293914.82	данные отсутствуют	данные отсутствуют
272	737038.24	1293916.82	данные отсутствуют	данные отсутствуют

Государственный регистратор		ФГИС ЕГРН
полное наименование должности	подпись	инициалы, фамилия

М.П.

Земельный участок			
(вид объекта недвижимости)			
Лист № ____ Раздела 4.2	Всего листов раздела 4.2 : ____	Всего разделов: ____	Всего листов выписки: ____
30.09.2021 № 99/2021/420825195			
Кадастровый номер:		02:22:000000:3586	

Номер точки	Координаты, м		Описание закрепления на местности	Средняя квадратическая погрешность определения координат характерных точек границы части земельного участка, м
	X	Y		
1	2	3	4	5
272	737038.24	1293916.82	данные отсутствуют	данные отсутствуют
273	737040.24	1293916.77	данные отсутствуют	данные отсутствуют
273	737040.24	1293916.77	данные отсутствуют	данные отсутствуют
274	737040.19	1293914.77	данные отсутствуют	данные отсутствуют
274	737040.19	1293914.77	данные отсутствуют	данные отсутствуют
275	737096.54	1293914.23	данные отсутствуют	данные отсутствуют
275	737096.54	1293914.23	данные отсутствуют	данные отсутствуют
276	737096.6	1293916.23	данные отсутствуют	данные отсутствуют
276	737096.6	1293916.23	данные отсутствуют	данные отсутствуют
277	737098.6	1293916.18	данные отсутствуют	данные отсутствуют
277	737098.6	1293916.18	данные отсутствуют	данные отсутствуют
278	737098.54	1293914.18	данные отсутствуют	данные отсутствуют
278	737098.54	1293914.18	данные отсутствуют	данные отсутствуют
279	737153.92	1293913.56	данные отсутствуют	данные отсутствуют
279	737153.92	1293913.56	данные отсутствуют	данные отсутствуют
280	737153.98	1293915.56	данные отсутствуют	данные отсутствуют
280	737153.98	1293915.56	данные отсутствуют	данные отсутствуют

Государственный регистратор		ФГИС ЕГРН
полное наименование должности	подпись	инициалы, фамилия

М.П.

Земельный участок			
(вид объекта недвижимости)			
Лист № ____ Раздела 4.2	Всего листов раздела 4.2 : ____	Всего разделов: ____	Всего листов выписки: ____
30.09.2021 № 99/2021/420825195			
Кадастровый номер:		02:22:000000:3586	

Номер точки	Координаты, м		Описание закрепления на местности	Средняя квадратическая погрешность определения координат характерных точек границы части земельного участка, м
	X	Y		
1	2	3	4	5
281	737155.98	1293915.5	данные отсутствуют	данные отсутствуют
281	737155.98	1293915.5	данные отсутствуют	данные отсутствуют
282	737155.92	1293913.5	данные отсутствуют	данные отсутствуют
282	737155.92	1293913.5	данные отсутствуют	данные отсутствуют
283	737211.32	1293912.88	данные отсутствуют	данные отсутствуют
283	737211.32	1293912.88	данные отсутствуют	данные отсутствуют
284	737211.37	1293914.88	данные отсутствуют	данные отсутствуют
284	737211.37	1293914.88	данные отсутствуют	данные отсутствуют
285	737213.37	1293914.82	данные отсутствуют	данные отсутствуют
285	737213.37	1293914.82	данные отсутствуют	данные отсутствуют
286	737213.32	1293912.82	данные отсутствуют	данные отсутствуют
286	737213.32	1293912.82	данные отсутствуют	данные отсутствуют
287	737268.71	1293912.21	данные отсутствуют	данные отсутствуют
287	737268.71	1293912.21	данные отсутствуют	данные отсутствуют
288	737268.77	1293914.2	данные отсутствуют	данные отсутствуют
288	737268.77	1293914.2	данные отсутствуют	данные отсутствуют
289	737270.77	1293914.15	данные отсутствуют	данные отсутствуют

Государственный регистратор		ФГИС ЕГРН
полное наименование должности	подпись	инициалы, фамилия

М.П.

Раздел 4.2

Выписка из Единого государственного реестра недвижимости об объекте недвижимости
Сведения о частях земельного участка

Земельный участок			
(вид объекта недвижимости)			
Лист № ____ Раздела 4.2	Всего листов раздела 4.2 : ____	Всего разделов: ____	Всего листов выписки: ____
30.09.2021 № 99/2021/420825195			
Кадастровый номер:		02:22:000000:3586	

Номер точки	Координаты, м		Описание закрепления на местности	Средняя квадратическая погрешность определения координат характерных точек границы части земельного участка, м
	X	Y		
1	2	3	4	5
289	737270.77	1293914.15	данные отсутствуют	данные отсутствуют
290	737270.71	1293912.15	данные отсутствуют	данные отсутствуют
290	737270.71	1293912.15	данные отсутствуют	данные отсутствуют
291	731853.69	1291444.58	данные отсутствуют	данные отсутствуют
292	731850.43	1291496.45	данные отсутствуют	данные отсутствуют
293	731547.86	1291806.23	данные отсутствуют	данные отсутствуют
294	731396.59	1291959.12	данные отсутствуют	данные отсутствуют
295	731262.67	1292096.46	данные отсутствуют	данные отсутствуют
296	731265.53	1292044.83	данные отсутствуют	данные отсутствуют
297	731372.31	1291935.32	данные отсутствуют	данные отсутствуют
298	731523.55	1291782.46	данные отсутствуют	данные отсутствуют
299	731831.64	1291467.03	данные отсутствуют	данные отсутствуют
300	731384.37	1291946.54	данные отсутствуют	данные отсутствуют
301	731382.86	1291948.04	данные отсутствуют	данные отсутствуют
302	731384.39	1291949.55	данные отсутствуют	данные отсутствуют
303	731385.89	1291948	данные отсутствуют	данные отсутствуют
304	731534.94	1291792.94	данные отсутствуют	данные отсутствуют

Государственный регистратор		ФГИС ЕГРН
полное наименование должности	подпись	инициалы, фамилия

М.П.

Земельный участок				
(вид объекта недвижимости)				
Лист № ____ Раздела 4.2		Всего листов раздела 4.2 : ____		Всего разделов: ____
30.09.2021 № 99/2021/420825195				
Кадастровый номер:			02:22:000000:3586	
Номер точки	Координаты, м		Описание закрепления на местности	Средняя квадратическая погрешность определения координат характерных точек границы части земельного участка, м
	X	Y		
1	2	3	4	5
305	731533.45	1291794.48	данные отсутствуют	данные отсутствуют
306	731534.97	1291796	данные отсутствуют	данные отсутствуют
307	731536.48	1291794.45	данные отсутствуют	данные отсутствуют
308	731681.85	1291642.23	данные отсутствуют	данные отсутствуют
309	731680.32	1291643.77	данные отсутствуют	данные отсутствуют
310	731681.87	1291645.27	данные отсутствуют	данные отсутствуют
311	731683.36	1291643.73	данные отсутствуют	данные отсутствуют
312	731842.37	1291477.45	данные отсутствуют	данные отсутствуют
313	731840.87	1291478.99	данные отсутствуют	данные отсутствуют
314	731842.4	1291480.48	данные отсутствуют	данные отсутствуют
315	731843.92	1291478.95	данные отсутствуют	данные отсутствуют
316	730901.09	1292406.98	данные отсутствуют	данные отсутствуют
317	730954.34	1292410.92	данные отсутствуют	данные отсутствуют
318	730935.78	1292429.71	данные отсутствуют	данные отсутствуют
319	730874.24	1292449.21	данные отсутствуют	данные отсутствуют
320	730866.71	1292417.64	данные отсутствуют	данные отсутствуют
321	730923.46	1292416.45	данные отсутствуют	данные отсутствуют
Государственный регистратор				ФГИС ЕГРН
полное наименование должности			подпись	инициалы, фамилия

М.П.

Раздел 4.2

Выписка из Единого государственного реестра недвижимости об объекте недвижимости
Сведения о частях земельного участка

Земельный участок				
(вид объекта недвижимости)				
Лист № ____ Раздела 4.2		Всего листов раздела 4.2 : ____		Всего разделов: ____
30.09.2021 № 99/2021/420825195				
Кадастровый номер:			02:22:000000:3586	
Номер точки	Координаты, м		Описание закрепления на местности	Средняя квадратическая погрешность определения координат характерных точек границы части земельного участка, м
	X	Y		
1	2	3	4	5
322	730921.89	1292418.05	данные отсутствуют	данные отсутствуют
323	730923.49	1292419.61	данные отсутствуют	данные отсутствуют
324	730925.06	1292418.01	данные отсутствуют	данные отсутствуют
325	733870.34	1296043.29	данные отсутствуют	данные отсутствуют
326	733812.6	1296123.69	данные отсутствуют	данные отсутствуют
327	733753.99	1296207.29	данные отсутствуют	данные отсутствуют
328	733736.71	1296172.71	данные отсутствуют	данные отсутствуют
329	733784.8	1296104.11	данные отсутствуют	данные отсутствуют
330	733812.08	1296066.13	данные отсутствуют	данные отсутствуют
331	733800.98	1296108.03	данные отсутствуют	данные отсутствуют
332	733799.7	1296109.86	данные отсутствуют	данные отсутствуют
333	733801.52	1296111.15	данные отсутствуют	данные отсутствуют
334	733802.81	1296109.32	данные отсутствуют	данные отсутствуют
335	733742.92	1296223.1	данные отсутствуют	данные отсутствуют
336	733623.82	1296392.98	данные отсутствуют	данные отсутствуют
337	733529.78	1296522.73	данные отсутствуют	данные отсутствуют
338	733439.9	1296650.77	данные отсутствуют	данные отсутствуют
Государственный регистратор				ФГИС ЕГРН
полное наименование должности			подпись	инициалы, фамилия

М.П.

Земельный участок			
(вид объекта недвижимости)			
Лист № ____ Раздела 4.2	Всего листов раздела 4.2 : ____	Всего разделов: ____	Всего листов выписки: ____
30.09.2021 № 99/2021/420825195			
Кадастровый номер:		02:22:000000:3586	

Номер точки	Координаты, м		Описание закрепления на местности	Средняя квадратическая погрешность определения координат характерных точек границы части земельного участка, м
	X	Y		
1	2	3	4	5
339	733345.41	1296782.44	данные отсутствуют	данные отсутствуют
340	733251.53	1296918.5	данные отсутствуют	данные отсутствуют
341	733202.62	1296986.64	данные отсутствуют	данные отсутствуют
342	733188.6	1296986.4	данные отсутствуют	данные отсутствуют
343	733158.16	1296991.21	данные отсутствуют	данные отсутствуют
344	733157.45	1296989.6	данные отсутствуют	данные отсутствуют
345	733224.11	1296894.09	данные отсутствуют	данные отсутствуют
346	733412.13	1296631.16	данные отсутствуют	данные отсутствуют
347	733502.03	1296503.09	данные отсутствуют	данные отсутствуют
348	733596.07	1296373.34	данные отсутствуют	данные отсутствуют
349	733725.81	1296188.27	данные отсутствуют	данные отсутствуют
350	733235.74	1296907.21	данные отсутствуют	данные отсутствуют
351	733234.44	1296909.03	данные отсутствуют	данные отсутствуют
352	733236.27	1296910.33	данные отсутствуют	данные отсутствуют
353	733237.56	1296908.5	данные отсутствуют	данные отсутствуют
354	733330.92	1296772.78	данные отсутствуют	данные отсутствуют
355	733329.63	1296774.6	данные отсутствуют	данные отсутствуют
Государственный регистратор				ФГИС ЕГРН
полное наименование должности			подпись	инициалы, фамилия

М.П.

Раздел 4.2

Выписка из Единого государственного реестра недвижимости об объекте недвижимости
Сведения о частях земельного участка

Земельный участок			
(вид объекта недвижимости)			
Лист № ____ Раздела 4.2	Всего листов раздела 4.2 : ____	Всего разделов: ____	Всего листов выписки: ____
30.09.2021 № 99/2021/420825195			
Кадастровый номер:		02:22:000000:3586	

Номер точки	Координаты, м		Описание закрепления на местности	Средняя квадратическая погрешность определения координат характерных точек границы части земельного участка, м
	X	Y		
1	2	3	4	5
356	733331.46	1296775.9	данные отсутствуют	данные отсутствуют
357	733332.75	1296774.07	данные отсутствуют	данные отсутствуют
358	733426.15	1296638.21	данные отсутствуют	данные отсутствуют
359	733424.87	1296640.04	данные отсутствуют	данные отсутствуют
360	733426.68	1296641.33	данные отсутствуют	данные отсутствуют
361	733427.97	1296639.5	данные отсутствуют	данные отсутствуют
362	733515.6	1296511.6	данные отсутствуют	данные отсутствуют
363	733514.31	1296513.43	данные отсутствуют	данные отсутствуют
364	733516.14	1296514.72	данные отсутствуют	данные отсутствуют
365	733517.43	1296512.89	данные отсутствуют	данные отсутствуют
366	733608.09	1296381.27	данные отсутствуют	данные отсутствуют
367	733606.79	1296383.1	данные отсутствуют	данные отсутствуют
368	733608.63	1296384.39	данные отсутствуют	данные отсутствуют
369	733609.91	1296382.57	данные отсутствуют	данные отсутствуют
370	733697.31	1296255.07	данные отсутствуют	данные отсутствуют
371	733696.02	1296256.89	данные отсутствуют	данные отсутствуют
372	733697.84	1296258.18	данные отсутствуют	данные отсутствуют
Государственный регистратор				ФГИС ЕГРН
полное наименование должности			подпись	инициалы, фамилия

М.П.

Земельный участок			
(вид объекта недвижимости)			
Лист № ____ Раздела 4.2	Всего листов раздела 4.2 : ____	Всего разделов: ____	Всего листов выписки: ____
30.09.2021 № 99/2021/420825195			
Кадастровый номер:		02:22:000000:3586	

Номер точки	Координаты, м		Описание закрепления на местности	Средняя квадратическая погрешность определения координат характерных точек границы части земельного участка, м
	X	Y		
1	2	3	4	5
373	733699.13	1296256.36	данные отсутствуют	данные отсутствуют
374	734573.25	1295046.43	данные отсутствуют	данные отсутствуют
375	734572.34	1295047.71	данные отсутствуют	данные отсутствуют
376	734483.24	1295177.73	данные отсутствуют	данные отсутствуют
377	734280.06	1295462.88	данные отсутствуют	данные отсутствуют
378	734096.21	1295724.6	данные отсутствуют	данные отсутствуют
379	734002.2	1295854.32	данные отсутствуют	данные отсутствуют
380	733912.36	1295984.8	данные отсутствуют	данные отсутствуют
381	733899.99	1296002.02	данные отсутствуют	данные отсутствуют
382	733842.13	1296024.29	данные отсутствуют	данные отсутствуют
383	733884.45	1295965.38	данные отсутствуют	данные отсутствуют
384	733974.31	1295834.87	данные отсутствуют	данные отсутствуют
385	734068.43	1295705	данные отсутствуют	данные отсутствуют
386	734252.31	1295443.24	данные отсутствуют	данные отсутствуют
387	734455.28	1295158.39	данные отсутствуют	данные отсутствуют
388	734544.4	1295028.35	данные отсутствуют	данные отсутствуют
389	734556.05	1295012.02	данные отсутствуют	данные отсутствуют

Государственный регистратор		ФГИС ЕГРН
полное наименование должности	подпись	инициалы, фамилия

М.П.

Земельный участок			
(вид объекта недвижимости)			
Лист № ____ Раздела 4.2	Всего листов раздела 4.2 : ____	Всего разделов: ____	Всего листов выписки: ____
30.09.2021 № 99/2021/420825195			
Кадастровый номер:		02:22:000000:3586	

Номер точки	Координаты, м		Описание закрепления на местности	Средняя квадратическая погрешность определения координат характерных точек границы части земельного участка, м
	X	Y		
1	2	3	4	5
390	733896.01	1295973.75	данные отсутствуют	данные отсутствуют
391	733894.72	1295975.58	данные отсутствуют	данные отсутствуют
392	733896.56	1295976.87	данные отсутствуют	данные отсутствуют
393	733897.84	1295975.05	данные отсутствуют	данные отсутствуют
394	733988.32	1295843.26	данные отсутствуют	данные отсутствуют
395	733987.03	1295845.09	данные отсутствуют	данные отсутствуют
396	733988.85	1295846.38	данные отсутствуют	данные отсутствуют
397	733990.15	1295844.56	данные отсутствуют	данные отсутствуют
398	734080.71	1295712.82	данные отсутствуют	данные отсутствуют
399	734079.42	1295714.64	данные отсутствуют	данные отсутствуют
400	734081.24	1295715.93	данные отсутствуют	данные отсутствуют
401	734082.54	1295714.11	данные отсутствуют	данные отсутствуют
402	734173.08	1295582.02	данные отсутствуют	данные отсутствуют
403	734171.79	1295583.84	данные отсутствуют	данные отсутствуют
404	734173.62	1295585.13	данные отсутствуют	данные отсутствуют
405	734174.91	1295583.31	данные отсутствуют	данные отсутствуют
406	734265.07	1295451.86	данные отсутствуют	данные отсутствуют

Государственный регистратор		ФГИС ЕГРН
полное наименование должности	подпись	инициалы, фамилия

М.П.

Земельный участок			
(вид объекта недвижимости)			
Лист № ____ Раздела 4.2	Всего листов раздела 4.2 : ____	Всего разделов: ____	Всего листов выписки: ____
30.09.2021 № 99/2021/420825195			
Кадастровый номер:		02:22:000000:3586	

Номер точки	Координаты, м		Описание закрепления на местности	Средняя квадратическая погрешность определения координат характерных точек границы части земельного участка, м
	X	Y		
1	2	3	4	5
407	734263.78	1295453.69	данные отсутствуют	данные отсутствуют
408	734265.61	1295454.98	данные отсутствуют	данные отсутствуют
409	734266.9	1295453.16	данные отсутствуют	данные отсутствуют
410	734372.42	1295300.73	данные отсутствуют	данные отсутствуют
411	734371.13	1295302.55	данные отсутствуют	данные отсутствуют
412	734372.95	1295303.85	данные отсутствуют	данные отсутствуют
413	734374.26	1295302.02	данные отсутствуют	данные отсутствуют
414	734468.15	1295166.09	данные отсутствуют	данные отсутствуют
415	734466.86	1295167.91	данные отсутствуют	данные отсутствуют
416	734468.68	1295169.21	данные отсутствуют	данные отсутствуют
417	734469.98	1295167.38	данные отсутствуют	данные отсутствуют
418	734560.43	1295035.45	данные отсутствуют	данные отсутствуют
419	734559.14	1295037.27	данные отсутствуют	данные отсутствуют
420	734560.97	1295038.56	данные отсутствуют	данные отсутствуют
421	734562.25	1295036.74	данные отсутствуют	данные отсутствуют
422	732865.82	1297695.86	данные отсутствуют	данные отсутствуют
423	732908.68	1297697.16	данные отсутствуют	данные отсутствуют
Государственный регистратор				ФГИС ЕГРН
полное наименование должности			подпись	инициалы, фамилия

М.П.

Раздел 4.2

Выписка из Единого государственного реестра недвижимости об объекте недвижимости
Сведения о частях земельного участка

Земельный участок			
(вид объекта недвижимости)			
Лист № ____ Раздела 4.2	Всего листов раздела 4.2 : ____	Всего разделов: ____	Всего листов выписки: ____
30.09.2021 № 99/2021/420825195			
Кадастровый номер:		02:22:000000:3586	

Номер точки	Координаты, м		Описание закрепления на местности	Средняя квадратическая погрешность определения координат характерных точек границы части земельного участка, м
	X	Y		
1	2	3	4	5
424	733004.21	1297823.6	данные отсутствуют	данные отсутствуют
425	733102.58	1297957.67	данные отсутствуют	данные отсутствуют
426	733260.76	1298170.84	данные отсутствуют	данные отсутствуют
427	733242.64	1298203.47	данные отсутствуют	данные отсутствуют
428	733075.24	1297977.88	данные отсутствуют	данные отсутствуют
429	732977.01	1297844	данные отсутствуют	данные отсутствуют
430	732879.04	1297714.34	данные отсутствуют	данные отсутствуют
431	733175.57	1298088.91	данные отсутствуют	данные отсутствуют
432	733176.9	1298090.71	данные отсутствуют	данные отсутствуют
433	733178.7	1298089.38	данные отсутствуют	данные отсутствуют
434	733177.37	1298087.58	данные отсутствуют	данные отсутствуют
435	733086.54	1297968.66	данные отсутствуют	данные отсутствуют
436	733087.88	1297970.45	данные отсутствуют	данные отсутствуют
437	733089.67	1297969.12	данные отсутствуют	данные отсутствуют
438	733088.34	1297967.33	данные отсутствуют	данные отсутствуют
439	732988.93	1297833.54	данные отсутствуют	данные отсутствуют
440	732990.26	1297835.34	данные отсутствуют	данные отсутствуют
Государственный регистратор				ФГИС ЕГРН
полное наименование должности			подпись	инициалы, фамилия

М.П.

Земельный участок			
(вид объекта недвижимости)			
Лист № ____ Раздела 4.2	Всего листов раздела 4.2 : ____	Всего разделов: ____	Всего листов выписки: ____
30.09.2021 № 99/2021/420825195			
Кадастровый номер:		02:22:000000:3586	

Номер точки	Координаты, м		Описание закрепления на местности	Средняя квадратическая погрешность определения координат характерных точек границы части земельного участка, м
	X	Y		
1	2	3	4	5
441	732992.06	1297834.01	данные отсутствуют	данные отсутствуют
442	732990.73	1297832.21	данные отсутствуют	данные отсутствуют
443	732892.8	1297704.05	данные отсутствуют	данные отсутствуют
444	732894.13	1297705.85	данные отсутствуют	данные отсутствуют
445	732895.92	1297704.52	данные отсутствуют	данные отсутствуют
446	732894.59	1297702.72	данные отсутствуют	данные отсутствуют
447	732627.53	1297660.66	данные отсутствуют	данные отсутствуют
448	732668.62	1297671.02	данные отсутствуют	данные отсутствуют
449	732667.34	1297671.99	данные отсутствуют	данные отсутствуют
450	732418.04	1297884.61	данные отсутствуют	данные отсутствуют
451	732292.56	1297988.5	данные отсутствуют	данные отсутствуют
452	732172.78	1298098.76	данные отсутствуют	данные отсутствуют
453	731818.03	1298399.28	данные отсутствуют	данные отсутствуют
454	731797.81	1298371.85	данные отсутствуют	данные отсутствуют
455	732150.02	1298073.5	данные отсутствуют	данные отсутствуют
456	732269.86	1297963.18	данные отсутствуют	данные отсутствуют
457	732396.06	1297858.65	данные отсутствуют	данные отсутствуют

Государственный регистратор		ФГИС ЕГРН
полное наименование должности	подпись	инициалы, фамилия

М.П.

Земельный участок			
(вид объекта недвижимости)			
Лист № ____ Раздела 4.2	Всего листов раздела 4.2 : ____	Всего разделов: ____	Всего листов выписки: ____
30.09.2021 № 99/2021/420825195			
Кадастровый номер:		02:22:000000:3586	

Номер точки	Координаты, м		Описание закрепления на местности	Средняя квадратическая погрешность определения координат характерных точек границы части земельного участка, м
	X	Y		
1	2	3	4	5
458	731913.92	1298295.25	данные отсутствуют	данные отсутствуют
459	731915.37	1298296.96	данные отсутствуют	данные отсутствуют
460	731917.08	1298295.5	данные отсутствуют	данные отсутствуют
461	731915.62	1298293.8	данные отсутствуют	данные отсутствуют
462	732035.38	1298191.23	данные отсутствуют	данные отсутствуют
463	732036.83	1298192.93	данные отсутствуют	данные отсутствуют
464	732038.52	1298191.47	данные отсутствуют	данные отсутствуют
465	732037.07	1298189.78	данные отсутствуют	данные отсутствуют
466	732157.92	1298086.22	данные отсутствуют	данные отсутствуют
467	732159.37	1298087.92	данные отсутствуют	данные отсутствуют
468	732161.08	1298086.46	данные отсутствуют	данные отсутствуют
469	732159.62	1298084.77	данные отсутствуют	данные отсутствуют
470	732285.8	1297976.32	данные отсутствуют	данные отсутствуют
471	732287.26	1297978.02	данные отсутствуют	данные отсутствуют
472	732288.95	1297976.56	данные отсутствуют	данные отсутствуют
473	732287.5	1297974.86	данные отсутствуют	данные отсутствуют
474	732406.67	1297872.23	данные отсутствуют	данные отсутствуют

Государственный регистратор		ФГИС ЕГРН
полное наименование должности	подпись	инициалы, фамилия

М.П.

Земельный участок			
(вид объекта недвижимости)			
Лист № ____ Раздела 4.2	Всего листов раздела 4.2 : ____	Всего разделов: ____	Всего листов выписки: ____
30.09.2021 № 99/2021/420825195			
Кадастровый номер:		02:22:000000:3586	

Номер точки	Координаты, м		Описание закрепления на местности	Средняя квадратическая погрешность определения координат характерных точек границы части земельного участка, м
	X	Y		
1	2	3	4	5
475	732408.13	1297873.92	данные отсутствуют	данные отсутствуют
476	732409.83	1297872.46	данные отсутствуют	данные отсутствуют
477	732408.37	1297870.77	данные отсутствуют	данные отсутствуют
478	732528.06	1297768.17	данные отсутствуют	данные отсутствуют
479	732529.52	1297769.87	данные отсутствуют	данные отсутствуют
480	732531.21	1297768.41	данные отсутствуют	данные отсутствуют
481	732529.76	1297766.72	данные отсутствуют	данные отсутствуют
482	730704.49	1299309.74	данные отсутствуют	данные отсутствуют
483	730741.66	1299322.55	данные отсутствуют	данные отсутствуют
484	730658.3	1299394.6	данные отсутствуют	данные отсутствуют
485	730408.44	1299606.25	данные отсутствуют	данные отсутствуют
486	730288.61	1299708.82	данные отсутствуют	данные отсутствуют
487	730206.2	1299852.95	данные отсутствуют	данные отсутствуют
488	730127.36	1299993.02	данные отсутствуют	данные отсутствуют
489	730069.86	1300097.59	данные отсутствуют	данные отсутствуют
490	730038.43	1300084.18	данные отсутствуют	данные отсутствуют
491	730097.6	1299976.57	данные отсутствуют	данные отсутствуют
Государственный регистратор				ФГИС ЕГРН
полное наименование должности			подпись	инициалы, фамилия

М.П.

Раздел 4.2

Выписка из Единого государственного реестра недвижимости об объекте недвижимости
Сведения о частях земельного участка

Земельный участок			
(вид объекта недвижимости)			
Лист № ____ Раздела 4.2	Всего листов раздела 4.2 : ____	Всего разделов: ____	Всего листов выписки: ____
30.09.2021 № 99/2021/420825195			
Кадастровый номер:		02:22:000000:3586	

Номер точки	Координаты, м		Описание закрепления на местности	Средняя квадратическая погрешность определения координат характерных точек границы части земельного участка, м
	X	Y		
1	2	3	4	5
492	730176.58	1299836.22	данные отсутствуют	данные отсутствуют
493	730260.56	1299689.38	данные отсутствуют	данные отсутствуют
494	730386.38	1299580.39	данные отсутствуют	данные отсутствуют
495	730636.12	1299368.83	данные отсутствуют	данные отсутствуют
496	730113.27	1299983.33	данные отсутствуют	данные отсутствуют
497	730112.17	1299985.28	данные отсутствуют	данные отсутствуют
498	730114.11	1299986.38	данные отсутствуют	данные отсутствуют
499	730115.21	1299984.43	данные отсутствуют	данные отсутствуют
500	730192.08	1299844.17	данные отсутствуют	данные отсутствуют
501	730190.97	1299846.12	данные отсутствуют	данные отсутствуют
502	730192.92	1299847.22	данные отсутствуют	данные отсутствуют
503	730194.02	1299845.27	данные отсутствуют	данные отсутствуют
504	730264.8	1299692.43	данные отсутствуют	данные отсутствуют
505	730273.56	1299700.54	данные отсутствуют	данные отсутствуют
506	730275.51	1299701.65	данные отсутствуют	данные отсутствуют
507	730276.61	1299699.7	данные отсутствуют	данные отсутствуют
508	730275.23	1299698.92	данные отсутствуют	данные отсутствуют
Государственный регистратор				ФГИС ЕГРН
полное наименование должности			подпись	инициалы, фамилия

М.П.

Земельный участок			
(вид объекта недвижимости)			
Лист № ____ Раздела 4.2	Всего листов раздела 4.2 : ____	Всего разделов: ____	Всего листов выписки: ____
30.09.2021 № 99/2021/420825195			
Кадастровый номер:		02:22:000000:3586	

Номер точки	Координаты, м		Описание закрепления на местности	Средняя квадратическая погрешность определения координат характерных точек границы части земельного участка, м
	X	Y		
1	2	3	4	5
509	730266.12	1299690.93	данные отсутствуют	данные отсутствуют
510	730396.33	1299594.75	данные отсутствуют	данные отсутствуют
511	730397.79	1299596.45	данные отсутствуют	данные отсутствуют
512	730399.49	1299595	данные отсутствуют	данные отсутствуют
513	730398.03	1299593.3	данные отсутствуют	данные отсутствуют
514	730517.54	1299490.99	данные отсутствуют	данные отсутствуют
515	730519	1299492.69	данные отсутствуют	данные отсутствуют
516	730520.7	1299491.23	данные отсутствуют	данные отсутствуют
517	730519.24	1299489.53	данные отсутствуют	данные отсутствуют
518	730646.57	1299380.48	данные отсутствуют	данные отсутствуют
519	730648.02	1299382.18	данные отсутствуют	данные отсутствуют
520	730649.72	1299380.73	данные отсутствуют	данные отсутствуют
521	730648.27	1299379.03	данные отсутствуют	данные отсутствуют
522	734288.6	1294482.72	данные отсутствуют	данные отсутствуют
523	733433.61	1294719.84	данные отсутствуют	данные отсутствуют
524	733112.53	1294783.02	данные отсутствуют	данные отсутствуют
525	733093.67	1294782.43	данные отсутствуют	данные отсутствуют

Государственный регистратор		ФГИС ЕГРН
полное наименование должности	подпись	инициалы, фамилия

М.П.

Земельный участок			
(вид объекта недвижимости)			
Лист № ____ Раздела 4.2	Всего листов раздела 4.2 : ____	Всего разделов: ____	Всего листов выписки: ____
30.09.2021 № 99/2021/420825195			
Кадастровый номер:		02:22:000000:3586	

Номер точки	Координаты, м		Описание закрепления на местности	Средняя квадратическая погрешность определения координат характерных точек границы части земельного участка, м
	X	Y		
1	2	3	4	5
526	733074.18	1294780.41	данные отсутствуют	данные отсутствуют
527	733058.25	1294774.89	данные отсутствуют	данные отсутствуют
528	733292.6	1294696.63	данные отсутствуют	данные отсутствуют
529	733422.07	1294671.15	данные отсутствуют	данные отсутствуют
530	734264.17	1294437.61	данные отсутствуют	данные отсутствуют
531	733426.62	1294694.72	данные отсутствуют	данные отсутствуют
531	733426.62	1294694.72	данные отсутствуют	данные отсутствуют
532	733426.99	1294696.69	данные отсутствуют	данные отсутствуют
532	733426.99	1294696.69	данные отсутствуют	данные отсутствуют
533	733428.95	1294696.32	данные отсутствуют	данные отсутствуют
533	733428.95	1294696.32	данные отсутствуют	данные отсутствуют
534	733428.58	1294694.35	данные отсутствуют	данные отсутствуют
534	733428.58	1294694.35	данные отсутствуют	данные отсутствуют
535	732984.48	1294696.38	данные отсутствуют	данные отсутствуют
536	733085.1	1294731.27	данные отсутствуют	данные отсутствуют
537	733097.04	1294732.51	данные отсутствуют	данные отсутствуют
538	733108.43	1294732.87	данные отсутствуют	данные отсутствуют

Государственный регистратор		ФГИС ЕГРН
полное наименование должности	подпись	инициалы, фамилия

М.П.

Земельный участок			
(вид объекта недвижимости)			
Лист № ____ Раздела 4.2	Всего листов раздела 4.2 : ____	Всего разделов: ____	Всего листов выписки: ____
30.09.2021 № 99/2021/420825195			
Кадастровый номер:		02:22:000000:3586	

Номер точки	Координаты, м		Описание закрепления на местности	Средняя квадратическая погрешность определения координат характерных точек границы части земельного участка, м
	X	Y		
1	2	3	4	5
539	733119.95	1294730.6	данные отсутствуют	данные отсутствуют
540	733026.11	1294763.74	данные отсутствуют	данные отсутствуют
541	732966.96	1294743.23	данные отсутствуют	данные отсутствуют
542	732872.5	1294663.86	данные отсутствуют	данные отсутствуют
543	732852.48	1294714.6	данные отсутствуют	данные отсутствуют
544	732487.44	1294764.39	данные отсутствуют	данные отсутствуют
545	732273.53	1294809.12	данные отсутствуют	данные отсутствуют
546	732286.57	1294755.32	данные отсутствуют	данные отсутствуют
547	732478.94	1294715.09	данные отсутствуют	данные отсутствуют
548	732859.3	1294663.21	данные отсутствуют	данные отсутствуют
549	732482.26	1294738.7	данные отсутствуют	данные отсутствуют
549	732482.26	1294738.7	данные отсутствуют	данные отсутствуют
550	732482.16	1294740.7	данные отсутствуют	данные отсутствуют
550	732482.16	1294740.7	данные отсутствуют	данные отсутствуют
551	732484.16	1294740.79	данные отсутствуют	данные отсутствуют
551	732484.16	1294740.79	данные отсутствуют	данные отсутствуют
552	732484.26	1294738.79	данные отсутствуют	данные отсутствуют
Государственный регистратор				ФГИС ЕГРН
полное наименование должности			подпись	инициалы, фамилия

М.П.

Раздел 4.2

Выписка из Единого государственного реестра недвижимости об объекте недвижимости
Сведения о частях земельного участка

Земельный участок			
(вид объекта недвижимости)			
Лист № ____ Раздела 4.2	Всего листов раздела 4.2 : ____	Всего разделов: ____	Всего листов выписки: ____
30.09.2021 № 99/2021/420825195			
Кадастровый номер:		02:22:000000:3586	

Номер точки	Координаты, м		Описание закрепления на местности	Средняя квадратическая погрешность определения координат характерных точек границы части земельного участка, м
	X	Y		
1	2	3	4	5
553	732038.6	1294809.86	данные отсутствуют	данные отсутствуют
553	732038.6	1294809.86	данные отсутствуют	данные отсутствуют
554	732055.9	1294854.64	данные отсутствуют	данные отсутствуют
555	731619.17	1294945.97	данные отсутствуют	данные отсутствуют
556	731618.66	1294939.29	данные отсутствуют	данные отсутствуют
556	731618.66	1294939.29	данные отсутствуют	данные отсутствуют
557	731590.58	1294942.1	данные отсутствуют	данные отсутствуют
557	731590.58	1294942.1	данные отсутствуют	данные отсутствуют
558	731587.58	1294952.58	данные отсутствуют	данные отсутствуют
559	731328.49	1295006.76	данные отсутствуют	данные отсутствуют
560	730855.81	1295184.51	данные отсутствуют	данные отсутствуют
561	730842.31	1295162.42	данные отсутствуют	данные отсутствуют
561	730842.31	1295162.42	данные отсутствуют	данные отсутствуют
562	730814.16	1295146.75	данные отсутствуют	данные отсутствуют
563	731314.49	1294958.6	данные отсутствуют	данные отсутствуют
564	732036.67	1294807.58	данные отсутствуют	данные отсутствуют
565	731320.55	1294981.64	данные отсутствуют	данные отсутствуют
Государственный регистратор				ФГИС ЕГРН
полное наименование должности			подпись	инициалы, фамилия

М.П.

Земельный участок			
(вид объекта недвижимости)			
Лист № ____ Раздела 4.2	Всего листов раздела 4.2 : ____	Всего разделов: ____	Всего листов выписки: ____
30.09.2021 № 99/2021/420825195			
Кадастровый номер:		02:22:000000:3586	

Номер точки	Координаты, м		Описание закрепления на местности	Средняя квадратическая погрешность определения координат характерных точек границы части земельного участка, м
	X	Y		
1	2	3	4	5
565	731320.55	1294981.64	данные отсутствуют	данные отсутствуют
566	731320.45	1294983.64	данные отсутствуют	данные отсутствуют
566	731320.45	1294983.64	данные отсутствуют	данные отсутствуют
567	731322.45	1294983.73	данные отсутствуют	данные отсутствуют
567	731322.45	1294983.73	данные отсутствуют	данные отсутствуют
568	731322.54	1294981.73	данные отсутствуют	данные отсутствуют
568	731322.54	1294981.73	данные отсутствуют	данные отсутствуют
569	730585.71	1295257.25	данные отсутствуют	данные отсутствуют
569	730585.71	1295257.25	данные отсутствуют	данные отсутствуют
570	730596.51	1295262.84	данные отсутствуют	данные отсутствуют
571	730594.97	1295262.7	данные отсутствуют	данные отсутствуют
572	730580.83	1295257.58	данные отсутствуют	данные отсутствуют
573	730036.05	1295226.89	данные отсутствуют	данные отсутствуют
574	730146.73	1295244.25	данные отсутствуют	данные отсутствуют
574	730146.73	1295244.25	данные отсутствуют	данные отсутствуют
575	730183.71	1295246.99	данные отсутствуют	данные отсутствуют
576	729363.22	1295419.17	данные отсутствуют	данные отсутствуют

Государственный регистратор		ФГИС ЕГРН
полное наименование должности	подпись	инициалы, фамилия

М.П.

Земельный участок			
(вид объекта недвижимости)			
Лист № ____ Раздела 4.2	Всего листов раздела 4.2 : ____	Всего разделов: ____	Всего листов выписки: ____
30.09.2021 № 99/2021/420825195			
Кадастровый номер:		02:22:000000:3586	

Номер точки	Координаты, м		Описание закрепления на местности	Средняя квадратическая погрешность определения координат характерных точек границы части земельного участка, м
	X	Y		
1	2	3	4	5
577	729363.58	1295368	данные отсутствуют	данные отсутствуют
578	736593.93	1293043.52	данные отсутствуют	данные отсутствуют
579	736535.37	1293121.19	данные отсутствуют	данные отсутствуют
580	736486.21	1293159.3	данные отсутствуют	данные отсутствуют
581	736349.57	1293233.57	данные отсутствуют	данные отсутствуют
582	736335.45	1293189.44	данные отсутствуют	данные отсутствуют
583	736335.99	1293189.35	данные отсутствуют	данные отсутствуют
584	736339.6	1293189.14	данные отсутствуют	данные отсутствуют
585	736335.14	1293183.49	данные отсутствуют	данные отсутствуют
586	736463.23	1293114.7	данные отсутствуют	данные отсутствуют
587	736498.03	1293087.66	данные отсутствуют	данные отсутствуют
588	736516.26	1293066.25	данные отсутствуют	данные отсутствуют
589	736516.47	1293065.81	данные отсутствуют	данные отсутствуют
590	736516.46	1293066.58	данные отсутствуют	данные отсутствуют
591	731549.35	1296908.01	данные отсутствуют	данные отсутствуют
592	731550.51	1296904.28	данные отсутствуют	данные отсутствуют
593	731554.77	1296907.41	данные отсутствуют	данные отсутствуют

Государственный регистратор		ФГИС ЕГРН
полное наименование должности	подпись	инициалы, фамилия

М.П.

Земельный участок			
(вид объекта недвижимости)			
Лист № ____ Раздела 4.2	Всего листов раздела 4.2 : ____	Всего разделов: ____	Всего листов выписки: ____
30.09.2021 № 99/2021/420825195			
Кадастровый номер:		02:22:000000:3586	

Номер точки	Координаты, м		Описание закрепления на местности	Средняя квадратическая погрешность определения координат характерных точек границы части земельного участка, м
	X	Y		
1	2	3	4	5
594	731552.49	1296914.75	данные отсутствуют	данные отсутствуют
595	731506.79	1296895.59	данные отсутствуют	данные отсутствуют
596	731491.82	1296915.08	данные отсутствуют	данные отсутствуют
597	731487.86	1296912.03	данные отсутствуют	данные отсутствуют
598	731505.17	1296889.49	данные отсутствуют	данные отсутствуют
599	734284.83	1294475.77	данные отсутствуют	данные отсутствуют
600	734276.55	1294479.81	данные отсутствуют	данные отсутствуют
601	733347.54	1294732.2	данные отсутствуют	данные отсутствуют
602	733092.12	1294768.56	данные отсутствуют	данные отсутствуют
603	733084.94	1294765.98	данные отсутствуют	данные отсутствуют
604	733098.38	1294761.49	данные отсутствуют	данные отсутствуют
605	733187.23	1294748.86	данные отсутствуют	данные отсутствуют
606	733346.02	1294726.22	данные отсутствуют	данные отсутствуют
607	734274.37	1294474.7	данные отсутствуют	данные отсутствуют
608	734282.23	1294470.97	данные отсутствуют	данные отсутствуют
609	732975.5	1294720.39	данные отсутствуют	данные отсутствуют
610	733061.74	1294751.16	данные отсутствуют	данные отсутствуют
Государственный регистратор				ФГИС ЕГРН
полное наименование должности			подпись	инициалы, фамилия

М.П.

Раздел 4.2

Выписка из Единого государственного реестра недвижимости об объекте недвижимости
Сведения о частях земельного участка

Земельный участок			
(вид объекта недвижимости)			
Лист № ____ Раздела 4.2	Всего листов раздела 4.2 : ____	Всего разделов: ____	Всего листов выписки: ____
30.09.2021 № 99/2021/420825195			
Кадастровый номер:		02:22:000000:3586	

Номер точки	Координаты, м		Описание закрепления на местности	Средняя квадратическая погрешность определения координат характерных точек границы части земельного участка, м
	X	Y		
1	2	3	4	5
611	733052.64	1294754.37	данные отсутствуют	данные отсутствуют
612	732973.43	1294725.92	данные отсутствуют	данные отсутствуют
613	732859.62	1294696.5	данные отсутствуют	данные отсутствуют
614	732484.03	1294758.63	данные отсутствуют	данные отсутствуют
615	732274.95	1294803.26	данные отсутствуют	данные отсутствуют
616	732276.48	1294796.95	данные отсутствуют	данные отсутствуют
617	732343.37	1294782.77	данные отсутствуют	данные отсутствуют
618	732481.98	1294753.19	данные отсутствуют	данные отсутствуют
619	732772.47	1294704.95	данные отсутствуют	данные отсутствуют
620	732862.08	1294690.28	данные отсутствуют	данные отсутствуют
621	732052	1294844.54	данные отсутствуют	данные отсутствуют
622	732054.3	1294850.5	данные отсутствуют	данные отсутствуют
623	731619.33	1294947.97	данные отсутствуют	данные отсутствуют
624	731618.85	1294941.7	данные отсутствуют	данные отсутствуют
625	732051.3	1294844.69	данные отсутствуют	данные отсутствуют
626	731588.77	1294948.44	данные отсутствуют	данные отсутствуют
627	731586.82	1294955.25	данные отсутствуют	данные отсутствуют
Государственный регистратор				ФГИС ЕГРН
полное наименование должности			подпись	инициалы, фамилия

М.П.

Земельный участок			
(вид объекта недвижимости)			
Лист № ____ Раздела 4.2	Всего листов раздела 4.2 : ____	Всего разделов: ____	Всего листов выписки: ____
30.09.2021 № 99/2021/420825195			
Кадастровый номер:		02:22:000000:3586	

Номер точки	Координаты, м		Описание закрепления на местности	Средняя квадратическая погрешность определения координат характерных точек границы части земельного участка, м
	X	Y		
1	2	3	4	5
628	731330.57	1295012.67	данные отсутствуют	данные отсутствуют
629	730848.92	1295173.23	данные отсутствуют	данные отсутствуют
630	730846.48	1295169.24	данные отсутствуют	данные отсутствуют
631	731328.39	1295006.85	данные отсутствуют	данные отсутствуют
632	730617.3	1295273.59	данные отсутствуют	данные отсутствуют
633	729702.81	1295345.11	данные отсутствуют	данные отсутствуют
634	729363.31	1295405.5	данные отсутствуют	данные отсутствуют
635	729363.36	1295398.35	данные отсутствуют	данные отсутствуют
636	729701.21	1295338.89	данные отсутствуют	данные отсутствуют
637	730608.04	1295268.8	данные отсутствуют	данные отсутствуют
638	728414.38	1294377.6	данные отсутствуют	данные отсутствуют
639	728453.74	1294378.45	данные отсутствуют	данные отсутствуют
640	728532.99	1294378.95	данные отсутствуют	данные отсутствуют
641	728531.56	1294381.31	данные отсутствуют	данные отсутствуют
642	728356.91	1294390.16	данные отсутствуют	данные отсутствуют
643	728316.68	1294389.77	данные отсутствуют	данные отсутствуют
644	728353.29	1294381.99	данные отсутствуют	данные отсутствуют

Государственный регистратор		ФГИС ЕГРН
полное наименование должности	подпись	инициалы, фамилия

М.П.

Земельный участок			
(вид объекта недвижимости)			
Лист № ____ Раздела 4.2	Всего листов раздела 4.2 : ____	Всего разделов: ____	Всего листов выписки: ____
30.09.2021 № 99/2021/420825195			
Кадастровый номер:		02:22:000000:3586	

Номер точки	Координаты, м		Описание закрепления на местности	Средняя квадратическая погрешность определения координат характерных точек границы части земельного участка, м
	X	Y		
1	2	3	4	5
645	728359.79	1294381.05	данные отсутствуют	данные отсутствуют
646	728390.81	1294378.62	данные отсутствуют	данные отсутствуют
647	728392.35	1294378.53	данные отсутствуют	данные отсутствуют
648	728410.94	1294377.65	данные отсутствуют	данные отсутствуют
649	728413.3	1294377.59	данные отсутствуют	данные отсутствуют
650	731034.45	1294357.99	данные отсутствуют	данные отсутствуют
651	731061.17	1294349.44	данные отсутствуют	данные отсутствуют
652	731244.87	1294290.39	данные отсутствуют	данные отсутствуют
653	731378.71	1294245.93	данные отсутствуют	данные отсутствуют
654	731379.02	1294245.83	данные отсутствуют	данные отсутствуют
655	731379.43	1294245.7	данные отсутствуют	данные отсутствуют
656	731452.84	1294222.55	данные отсутствуют	данные отсутствуют
657	731454.35	1294222.1	данные отсутствуют	данные отсутствуют
658	731478.22	1294215.39	данные отсутствуют	данные отсутствуют
659	731579.97	1294180.98	данные отсутствуют	данные отсутствуют
660	731580.53	1294180.79	данные отсутствуют	данные отсутствуют
661	731728.07	1294132.81	данные отсутствуют	данные отсутствуют

Государственный регистратор		ФГИС ЕГРН
полное наименование должности	подпись	инициалы, фамилия

М.П.

Земельный участок			
(вид объекта недвижимости)			
Лист № ____ Раздела 4.2	Всего листов раздела 4.2 : ____	Всего разделов: ____	Всего листов выписки: ____
30.09.2021 № 99/2021/420825195			
Кадастровый номер:		02:22:000000:3586	

Номер точки	Координаты, м		Описание закрепления на местности	Средняя квадратическая погрешность определения координат характерных точек границы части земельного участка, м
	X	Y		
1	2	3	4	5
662	731893.59	1294078.1	данные отсутствуют	данные отсутствуют
663	731893.96	1294077.98	данные отсутствуют	данные отсутствуют
664	732077.85	1294018.76	данные отсутствуют	данные отсутствуют
665	732319.65	1293939.61	данные отсутствуют	данные отсутствуют
666	732505.93	1293877.5	данные отсутствуют	данные отсутствуют
667	732506.37	1293877.35	данные отсутствуют	данные отсутствуют
668	732692.69	1293817.13	данные отсутствуют	данные отсутствуют
669	732812.32	1293776.87	данные отсутствуют	данные отсутствуют
670	732812.82	1293776.71	данные отсутствуют	данные отсутствуют
671	732813.89	1293776.37	данные отсутствуют	данные отсутствуют
672	732845.21	1293766.97	данные отсутствуют	данные отсутствуют
673	732944.74	1293733.92	данные отсутствуют	данные отсутствуют
674	731742.33	1294200.73	данные отсутствуют	данные отсутствуют
675	731761.53	1294247.09	данные отсутствуют	данные отсутствуют
676	731757.53	1294248.37	данные отсутствуют	данные отсутствуют
677	731622.14	1294291.51	данные отсутствуют	данные отсутствуют
678	731514.53	1294326.84	данные отсутствуют	данные отсутствуют
Государственный регистратор				ФГИС ЕГРН
полное наименование должности			подпись	инициалы, фамилия

М.П.

Земельный участок			
(вид объекта недвижимости)			
Лист № ____ Раздела 4.2	Всего листов раздела 4.2 : ____	Всего разделов: ____	Всего листов выписки: ____
30.09.2021 № 99/2021/420825195			
Кадастровый номер:		02:22:000000:3586	

Номер точки	Координаты, м		Описание закрепления на местности	Средняя квадратическая погрешность определения координат характерных точек границы части земельного участка, м
	X	Y		
1	2	3	4	5
679	731514.24	1294326.93	данные отсутствуют	данные отсутствуют
680	731406.14	1294361.69	данные отсутствуют	данные отсутствуют
681	731281.05	1294405.04	данные отсутствуют	данные отсутствуют
682	731280.13	1294405.35	данные отсутствуют	данные отсутствуют
683	731279.92	1294405.42	данные отсутствуют	данные отсутствуют
684	731224.63	1294423.11	данные отсутствуют	данные отсутствуют
685	731163.85	1294442.56	данные отсутствуют	данные отсутствуют
686	731209.39	1294375.49	данные отсутствуют	данные отсутствуют
687	731264.68	1294357.8	данные отсутствуют	данные отсутствуют
688	731390.3	1294314.26	данные отсутствуют	данные отсутствуют
689	731498.94	1294279.33	данные отсутствуют	данные отсутствуют
690	731606.75	1294243.94	данные отсутствуют	данные отсутствуют
691	733315.56	1293740.16	данные отсутствуют	данные отсутствуют
692	733235.71	1293766.72	данные отсутствуют	данные отсутствуют
693	733235.38	1293766.82	данные отсутствуют	данные отсутствуют
694	733235.11	1293766.91	данные отсутствуют	данные отсутствуют
695	733128.43	1293800.91	данные отсутствуют	данные отсутствуют
Государственный регистратор				ФГИС ЕГРН
полное наименование должности			подпись	инициалы, фамилия

М.П.

Земельный участок			
(вид объекта недвижимости)			
Лист № ____ Раздела 4.2	Всего листов раздела 4.2 : ____	Всего разделов: ____	Всего листов выписки: ____
30.09.2021 № 99/2021/420825195			
Кадастровый номер:		02:22:000000:3586	

Номер точки	Координаты, м		Описание закрепления на местности	Средняя квадратическая погрешность определения координат характерных точек границы части земельного участка, м
	X	Y		
1	2	3	4	5
696	733018.36	1293836.74	данные отсутствуют	данные отсутствуют
697	732878.24	1293882.64	данные отсутствуют	данные отсутствуют
698	732718.41	1293935.39	данные отсутствуют	данные отсутствуют
699	732573.69	1293982.71	данные отсутствуют	данные отсутствуют
700	732594.93	1293925.27	данные отсутствуют	данные отсутствуют
701	733360.3	1293684.01	данные отсутствуют	данные отсутствуют
701	733360.3	1293684.01	данные отсутствуют	данные отсутствуют
702	728575.84	1294379.3	данные отсутствуют	данные отсутствуют
703	728663.94	1294380.24	данные отсутствуют	данные отсутствуют
704	728768.55	1294381.66	данные отсутствуют	данные отсутствуют
705	728872.49	1294382.56	данные отсутствуют	данные отсутствуют
706	728872.76	1294382.57	данные отсутствуют	данные отсутствуют
707	728978.49	1294384.06	данные отсутствуют	данные отсутствуют
708	728979.21	1294384.07	данные отсутствуют	данные отсутствуют
709	729187.72	1294389.97	данные отсутствуют	данные отсутствуют
710	729292.96	1294390.65	данные отсутствуют	данные отсутствуют
711	729293.8	1294390.66	данные отсутствуют	данные отсутствуют

Государственный регистратор		ФГИС ЕГРН
полное наименование должности	подпись	инициалы, фамилия

М.П.

Земельный участок			
(вид объекта недвижимости)			
Лист № ____ Раздела 4.2	Всего листов раздела 4.2 : ____	Всего разделов: ____	Всего листов выписки: ____
30.09.2021 № 99/2021/420825195			
Кадастровый номер:		02:22:000000:3586	

Номер точки	Координаты, м		Описание закрепления на местности	Средняя квадратическая погрешность определения координат характерных точек границы части земельного участка, м
	X	Y		
1	2	3	4	5
712	729397.76	1294393.08	данные отсутствуют	данные отсутствуют
713	729504.37	1294394.48	данные отсутствуют	данные отсутствуют
714	729504.71	1294394.49	данные отсутствуют	данные отсутствуют
715	729610.71	1294396.62	данные отсутствуют	данные отсутствуют
716	729718.45	1294398.16	данные отсутствуют	данные отсутствуют
717	729719.32	1294398.17	данные отсутствуют	данные отсутствуют
718	729752.26	1294399.22	данные отсутствуют	данные отсутствуют
719	729754.26	1294399.32	данные отсутствуют	данные отсутствуют
720	729773.19	1294400.68	данные отсутствуют	данные отсутствуют
721	729775.98	1294400.52	данные отсутствуют	данные отсутствуют
722	729776.9	1294400.38	данные отсутствуют	данные отсутствуют
723	729820.32	1294442.45	данные отсутствуют	данные отсутствуют
724	730275.98	1294154.71	данные отсутствуют	данные отсутствуют
725	730281.5	1294155.02	данные отсутствуют	данные отсутствуют
726	730297.52	1294156.8	данные отсутствуют	данные отсутствуют
727	730299.23	1294157.02	данные отсутствуют	данные отсутствуют
728	730347.6	1294164.09	данные отсутствуют	данные отсутствуют

Государственный регистратор		ФГИС ЕГРН
полное наименование должности	подпись	инициалы, фамилия

М.П.

Земельный участок			
(вид объекта недвижимости)			
Лист № ____ Раздела 4.2	Всего листов раздела 4.2 : ____	Всего разделов: ____	Всего листов выписки: ____
30.09.2021 № 99/2021/420825195			
Кадастровый номер:		02:22:000000:3586	

Номер точки	Координаты, м		Описание закрепления на местности	Средняя квадратическая погрешность определения координат характерных точек границы части земельного участка, м
	X	Y		
1	2	3	4	5
729	730351.88	1294164.9	данные отсутствуют	данные отсутствуют
730	730372.38	1294169.75	данные отсутствуют	данные отсутствуют
731	730376.32	1294170.86	данные отсутствуют	данные отсутствуют
732	730378.28	1294171.54	данные отсутствуют	данные отсутствуют
733	730394.94	1294177.73	данные отсутствуют	данные отсутствуют
734	730271.67	1294204.02	данные отсутствуют	данные отсутствуют
735	730237.8	1294156.95	данные отсутствуют	данные отсутствуют
736	730255.65	1294155.53	данные отсутствуют	данные отсутствуют
737	730257.61	1294155.41	данные отсутствуют	данные отсутствуют
738	730273.96	1294154.75	данные отсутствуют	данные отсутствуют
739	729861.61	1294493.1	данные отсутствуют	данные отсутствуют
740	729863.96	1294495.18	данные отсутствуют	данные отсутствуют
741	729862.56	1294495.89	данные отсутствуют	данные отсутствуют
742	729857.04	1294498.3	данные отсутствуют	данные отсутствуют
743	729834.77	1294506.46	данные отсутствуют	данные отсутствуют
744	729831.12	1294507.64	данные отсутствуют	данные отсутствуют
745	729805.09	1294514.97	данные отсутствуют	данные отсутствуют
Государственный регистратор				ФГИС ЕГРН
полное наименование должности			подпись	инициалы, фамилия

М.П.

Раздел 4.2

Выписка из Единого государственного реестра недвижимости об объекте недвижимости
Сведения о частях земельного участка

Земельный участок			
(вид объекта недвижимости)			
Лист № ____ Раздела 4.2	Всего листов раздела 4.2 : ____	Всего разделов: ____	Всего листов выписки: ____
30.09.2021 № 99/2021/420825195			
Кадастровый номер:		02:22:000000:3586	

Номер точки	Координаты, м		Описание закрепления на местности	Средняя квадратическая погрешность определения координат характерных точек границы части земельного участка, м
	X	Y		
1	2	3	4	5
746	729796.77	1294516.57	данные отсутствуют	данные отсутствуют
747	729779.47	1294518.39	данные отсутствуют	данные отсутствуют
748	729775.06	1294518.65	данные отсутствуют	данные отсутствуют
749	729751.26	1294519.04	данные отсутствуют	данные отсутствуют
750	729750.44	1294519.05	данные отсутствуют	данные отсутствуют
751	729749.76	1294519.05	данные отсутствуют	данные отсутствуют
752	729618.47	1294517.26	данные отсутствуют	данные отсутствуют
753	729618.24	1294517.26	данные отсутствуют	данные отсутствуют
754	729498.76	1294515.07	данные отсутствуют	данные отсутствуют
755	729398.21	1294513.8	данные отсутствуют	данные отсутствуют
756	729397.98	1294513.79	данные отсутствуют	данные отсутствуют
757	729289.62	1294511.9	данные отсутствуют	данные отсутствуют
758	729289.36	1294511.9	данные отсутствуют	данные отсутствуют
759	729190.37	1294509.66	данные отсутствуют	данные отсутствуют
760	729079.82	1294508.07	данные отсутствуют	данные отсутствуют
761	728979.27	1294506.63	данные отсутствуют	данные отсутствуют
762	728979.02	1294506.63	данные отсутствуют	данные отсутствуют
Государственный регистратор				ФГИС ЕГРН
полное наименование должности			подпись	инициалы, фамилия

М.П.

Земельный участок				
(вид объекта недвижимости)				
Лист № ____ Раздела 4.2		Всего листов раздела 4.2 : ____		Всего разделов: ____
30.09.2021 № 99/2021/420825195				
Кадастровый номер:			02:22:000000:3586	
Номер точки	Координаты, м		Описание закрепления на местности	Средняя квадратическая погрешность определения координат характерных точек границы части земельного участка, м
	X	Y		
1	2	3	4	5
763	728869.68	1294504.51	данные отсутствуют	данные отсутствуют
764	728765.82	1294503.65	данные отсутствуют	данные отсутствуют
765	728765.59	1294503.65	данные отсутствуют	данные отсутствуют
766	728661.26	1294502.31	данные отсутствуют	данные отсутствуют
767	728555.2	1294500.88	данные отсутствуют	данные отсутствуют
768	728478.25	1294500.42	данные отсутствуют	данные отсутствуют
769	728448.05	1294474.24	данные отсутствуют	данные отсутствуют
770	728460.9	1294477.31	данные отсутствуют	данные отсутствуют
771	728460.9	1294479.31	данные отсутствуют	данные отсутствуют
772	728462.9	1294479.31	данные отсутствуют	данные отсутствуют
773	728462.9	1294477.31	данные отсутствуют	данные отсутствуют
774	737560.16	1294018.3	данные отсутствуют	данные отсутствуют
775	737600.35	1294368.83	данные отсутствуют	данные отсутствуют
776	737582.29	1294372.7	данные отсутствуют	данные отсутствуют
777	737575.1	1294384.25	данные отсутствуют	данные отсутствуют
778	737571.66	1294335.5	данные отсутствуют	данные отсутствуют
779	737571.38	1294334.21	данные отсутствуют	данные отсутствуют
Государственный регистратор				ФГИС ЕГРН
полное наименование должности			подпись	инициалы, фамилия

М.П.

Раздел 4.2

Выписка из Единого государственного реестра недвижимости об объекте недвижимости
Сведения о частях земельного участка

Земельный участок				
(вид объекта недвижимости)				
Лист № ____ Раздела 4.2		Всего листов раздела 4.2 : ____		Всего разделов: ____
30.09.2021 № 99/2021/420825195				
Кадастровый номер:			02:22:000000:3586	
Номер точки	Координаты, м		Описание закрепления на местности	Средняя квадратическая погрешность определения координат характерных точек границы части земельного участка, м
	X	Y		
1	2	3	4	5
780	737570.44	1294328.15	данные отсутствуют	данные отсутствуют
781	737562.87	1294246.99	данные отсутствуют	данные отсутствуют
782	737555.06	1294163.92	данные отсутствуют	данные отсутствуют
783	737555.01	1294163.39	данные отсутствуют	данные отсутствуют
784	737548.09	1294080.37	данные отсутствуют	данные отсутствуют
785	737548.07	1294080.14	данные отсутствуют	данные отсутствуют
786	737543.17	1294017.83	данные отсутствуют	данные отсутствуют
787	732952.6	1294786.99	данные отсутствуют	данные отсутствуют
788	732927.88	1294850.39	данные отсутствуют	данные отсутствуют
789	732920.99	1294868.65	данные отсутствуют	данные отсутствуют
790	732920.83	1294869.06	данные отсутствуют	данные отсутствуют
791	732877.09	1294981.94	данные отсутствуют	данные отсутствуют
792	732874.74	1294987.11	данные отсутствуют	данные отсутствуют
793	732872.44	1294991.5	данные отсутствуют	данные отсутствуют
794	732834.92	1295089.35	данные отсутствуют	данные отсутствуют
795	732834.75	1295089.77	данные отсутствуют	данные отсутствуют
796	732804.89	1295165.62	данные отсутствуют	данные отсутствуют
Государственный регистратор				ФГИС ЕГРН
полное наименование должности			подпись	инициалы, фамилия

М.П.

Земельный участок			
(вид объекта недвижимости)			
Лист № ____ Раздела 4.2	Всего листов раздела 4.2 : ____	Всего разделов: ____	Всего листов выписки: ____
30.09.2021 № 99/2021/420825195			
Кадастровый номер:		02:22:000000:3586	

Номер точки	Координаты, м		Описание закрепления на местности	Средняя квадратическая погрешность определения координат характерных точек границы части земельного участка, м
	X	Y		
1	2	3	4	5
797	732772.5	1295249.7	данные отсутствуют	данные отсутствуют
798	732771.95	1295251.05	данные отсутствуют	данные отсутствуют
799	732736.47	1295335.72	данные отсутствуют	данные отсутствуют
800	732682.48	1295474.28	данные отсутствуют	данные отсутствуют
801	732682.34	1295474.62	данные отсутствуют	данные отсутствуют
802	732638.29	1295585.28	данные отсутствуют	данные отсутствуют
803	732625.73	1295618.29	данные отсутствуют	данные отсутствуют
804	732625.26	1295619.47	данные отсутствуют	данные отсутствуют
805	732583.29	1295721.88	данные отсутствуют	данные отсутствуют
806	732580.13	1295729.74	данные отсутствуют	данные отсутствуют
807	732600.53	1295646.11	данные отсутствуют	данные отсутствуют
808	732767.37	1295258.53	данные отсутствуют	данные отсутствуют
809	732945.3	1294779.26	данные отсутствуют	данные отсутствуют
809	732945.3	1294779.26	данные отсутствуют	данные отсутствуют
810	732504.52	1295596.46	данные отсутствуют	данные отсутствуют
811	732410.6	1295891.29	данные отсутствуют	данные отсутствуют
812	732301.03	1296136.18	данные отсутствуют	данные отсутствуют
Государственный регистратор				ФГИС ЕГРН
полное наименование должности			подпись	инициалы, фамилия

М.П.

Раздел 4.2

Выписка из Единого государственного реестра недвижимости об объекте недвижимости
Сведения о частях земельного участка

Земельный участок			
(вид объекта недвижимости)			
Лист № ____ Раздела 4.2	Всего листов раздела 4.2 : ____	Всего разделов: ____	Всего листов выписки: ____
30.09.2021 № 99/2021/420825195			
Кадастровый номер:		02:22:000000:3586	

Номер точки	Координаты, м		Описание закрепления на местности	Средняя квадратическая погрешность определения координат характерных точек границы части земельного участка, м
	X	Y		
1	2	3	4	5
813	732294.5	1296133.95	данные отсутствуют	данные отсутствуют
814	732340.8	1296009.02	данные отсутствуют	данные отсутствуют
815	732341.13	1296008.15	данные отсутствуют	данные отсутствуют
816	732389.12	1295885.72	данные отсутствуют	данные отсутствуют
817	732425.7	1295792.78	данные отсутствуют	данные отсутствуют
818	732471.11	1295676.12	данные отсутствуют	данные отсутствуют
819	732471.17	1295675.95	данные отсутствуют	данные отсутствуют
820	732519.7	1295552.66	данные отсутствуют	данные отсутствуют
821	732519.83	1295552.34	данные отсутствуют	данные отсутствуют
822	732575.57	1295413.49	данные отсутствуют	данные отсутствуют
823	732612.08	1295321.17	данные отсутствуют	данные отсутствуют
824	732663.64	1295189.38	данные отсутствуют	данные отсутствуют
825	732663.92	1295188.66	данные отсутствуют	данные отсутствуют
826	732706.65	1295084.18	данные отсутствуют	данные отсутствуют
827	733621.42	1293513.65	данные отсутствуют	данные отсутствуют
828	733626.28	1293518.96	данные отсутствуют	данные отсутствуют
829	733424.06	1293778.12	данные отсутствуют	данные отсутствуют
Государственный регистратор				ФГИС ЕГРН
полное наименование должности			подпись	инициалы, фамилия

М.П.

Земельный участок			
(вид объекта недвижимости)			
Лист № ____ Раздела 4.2	Всего листов раздела 4.2 : ____	Всего разделов: ____	Всего листов выписки: ____
30.09.2021 № 99/2021/420825195			
Кадастровый номер:		02:22:000000:3586	

Номер точки	Координаты, м		Описание закрепления на местности	Средняя квадратическая погрешность определения координат характерных точек границы части земельного участка, м
	X	Y		
1	2	3	4	5
830	733363.26	1293857.57	данные отсутствуют	данные отсутствуют
831	733303.16	1293936.9	данные отсутствуют	данные отсутствуют
832	733291.38	1293954.78	данные отсутствуют	данные отсутствуют
833	733284.58	1293966.19	данные отсутствуют	данные отсутствуют
834	733278.06	1293978.24	данные отсутствуют	данные отсутствуют
835	733262.15	1294009.23	данные отсутствуют	данные отсутствуют
836	733226.77	1294098.71	данные отсутствуют	данные отсутствуют
837	733180.46	1294217.9	данные отсутствуют	данные отсутствуют
838	733164.22	1294260.64	данные отсутствуют	данные отсутствуют
839	733163.6	1294262.17	данные отсутствуют	данные отсутствуют
840	733130.82	1294340.51	данные отсутствуют	данные отсутствуют
841	733078.3	1294472.38	данные отсутствуют	данные отсутствуют
842	733045.08	1294557	данные отсутствуют	данные отсутствуют
843	733044.83	1294557.64	данные отсутствуют	данные отсутствуют
844	733015.53	1294629.38	данные отсутствуют	данные отсутствуют
845	733015.45	1294629.57	данные отсутствуют	данные отсутствуют
846	732983.59	1294706.63	данные отсутствуют	данные отсутствуют

Государственный регистратор		ФГИС ЕГРН
полное наименование должности	подпись	инициалы, фамилия

М.П.

Земельный участок			
(вид объекта недвижимости)			
Лист № ____ Раздела 4.2	Всего листов раздела 4.2 : ____	Всего разделов: ____	Всего листов выписки: ____
30.09.2021 № 99/2021/420825195			
Кадастровый номер:		02:22:000000:3586	

Номер точки	Координаты, м		Описание закрепления на местности	Средняя квадратическая погрешность определения координат характерных точек границы части земельного участка, м
	X	Y		
1	2	3	4	5
847	732971.52	1294738.45	данные отсутствуют	данные отсутствуют
848	732971.36	1294738.87	данные отсутствуют	данные отсутствуют
849	732964.16	1294757.35	данные отсутствуют	данные отсутствуют
850	732962.37	1294755.49	данные отсутствуют	данные отсутствуют
850	732962.37	1294755.49	данные отсутствуют	данные отсутствуют
851	733052.44	1294514.63	данные отсутствуют	данные отсутствуют
852	733204.17	1294124.77	данные отсутствуют	данные отсутствуют
853	733273.71	1293958.29	данные отсутствуют	данные отсутствуют
854	733568.74	1293583.19	данные отсутствуют	данные отсутствуют
855	733227.24	1293850.99	данные отсутствуют	данные отсутствуют
856	733182.88	1293913.61	данные отсутствуют	данные отсутствуют
857	733075.46	1294164.76	данные отсутствуют	данные отсутствуют
858	733118.09	1294055.15	данные отсутствуют	данные отсутствуют
859	733118.4	1294054.38	данные отсутствуют	данные отсутствуют
860	733156.17	1293961.82	данные отсутствуют	данные отсутствуют
861	733163.17	1293944.8	данные отсутствуют	данные отсутствуют
862	733164.89	1293941.06	данные отсутствуют	данные отсутствуют

Государственный регистратор		ФГИС ЕГРН
полное наименование должности	подпись	инициалы, фамилия

М.П.

Земельный участок			
(вид объекта недвижимости)			
Лист № ____ Раздела 4.2	Всего листов раздела 4.2 : ____	Всего разделов: ____	Всего листов выписки: ____
30.09.2021 № 99/2021/420825195			
Кадастровый номер:		02:22:000000:3586	

Номер точки	Координаты, м		Описание закрепления на местности	Средняя квадратическая погрешность определения координат характерных точек границы части земельного участка, м
	X	Y		
1	2	3	4	5
863	733172.02	1293927.11	данные отсутствуют	данные отсутствуют
864	733172.21	1293926.74	данные отсутствуют	данные отсутствуют
865	733185.53	1293901.21	данные отсутствуют	данные отсутствуют
866	733186.91	1293898.73	данные отсутствуют	данные отсутствуют
867	733195.83	1293883.77	данные отсутствуют	данные отсутствуют
868	733197.8	1293880.74	данные отсутствуют	данные отсутствуют
869	733206.46	1293868.35	данные отсутствуют	данные отсутствуют
870	733206.99	1293867.6	данные отсутствуют	данные отсутствуют
871	733207.91	1293866.37	данные отсутствуют	данные отсутствуют
872	733269.8	1293786.47	данные отсутствуют	данные отсутствуют
873	733315.36	1293725.86	данные отсутствуют	данные отсутствуют
874	733318.88	1293720.82	данные отсутствуют	данные отсутствуют
875	733319.41	1293720.08	данные отсутствуют	данные отсутствуют
876	733321.5	1293717.41	данные отсутствуют	данные отсутствуют
877	733345.52	1293688.67	данные отсутствуют	данные отсутствуют
878	732732.62	1295018.38	данные отсутствуют	данные отсутствуют
879	732756.93	1294954.47	данные отсутствуют	данные отсутствуют
Государственный регистратор				ФГИС ЕГРН
полное наименование должности			подпись	инициалы, фамилия

М.П.

Раздел 4.2

Выписка из Единого государственного реестра недвижимости об объекте недвижимости
Сведения о частях земельного участка

Земельный участок			
(вид объекта недвижимости)			
Лист № ____ Раздела 4.2	Всего листов раздела 4.2 : ____	Всего разделов: ____	Всего листов выписки: ____
30.09.2021 № 99/2021/420825195			
Кадастровый номер:		02:22:000000:3586	

Номер точки	Координаты, м		Описание закрепления на местности	Средняя квадратическая погрешность определения координат характерных точек границы части земельного участка, м
	X	Y		
1	2	3	4	5
880	732757.51	1294953.01	данные отсутствуют	данные отсутствуют
881	732774.2	1294913	данные отсутствуют	данные отсутствуют
882	731314.89	1297971.72	данные отсутствуют	данные отсутствуют
883	730785.31	1298740.13	данные отсутствуют	данные отсутствуют
884	730560.19	1299079.55	данные отсутствуют	данные отсутствуют
885	730542.99	1299066.68	данные отсутствуют	данные отсутствуют
886	730599.77	1298983.02	данные отсутствуют	данные отсутствуют
887	730599.95	1298982.75	данные отсутствуют	данные отсутствуют
888	730683.78	1298860.96	данные отсутствуют	данные отсутствуют
889	730752.82	1298759.14	данные отсутствуют	данные отсутствуют
890	730828.01	1298649.07	данные отсутствуют	данные отсутствуют
891	730873.19	1298580.74	данные отсутствуют	данные отсутствуют
892	730873.51	1298580.27	данные отсутствуют	данные отсутствуют
893	730931.7	1298494.38	данные отсутствуют	данные отсутствуют
894	731010.31	1298378.85	данные отсутствуют	данные отсутствуют
895	731080.07	1298274.75	данные отсутствуют	данные отсутствуют
896	731080.19	1298274.57	данные отсутствуют	данные отсутствуют
Государственный регистратор				ФГИС ЕГРН
полное наименование должности			подпись	инициалы, фамилия

М.П.

Земельный участок			
(вид объекта недвижимости)			
Лист № ____ Раздела 4.2	Всего листов раздела 4.2 : ____	Всего разделов: ____	Всего листов выписки: ____
30.09.2021 № 99/2021/420825195			
Кадастровый номер:		02:22:000000:3586	

Номер точки	Координаты, м		Описание закрепления на местности	Средняя квадратическая погрешность определения координат характерных точек границы части земельного участка, м
	X	Y		
1	2	3	4	5
897	731144.02	1298180.18	данные отсутствуют	данные отсутствуют
898	731144.16	1298179.98	данные отсутствуют	данные отсутствуют
899	731224.44	1298062.49	данные отсутствуют	данные отсутствуют
900	731295.2	1297958.75	данные отсутствуют	данные отсутствуют
901	730618.33	1299166.09	данные отсутствуют	данные отсутствуют
902	730558.07	1299255.22	данные отсутствуют	данные отсутствуют
903	730557.77	1299255.65	данные отсутствуют	данные отсутствуют
904	730505.24	1299331.6	данные отсутствуют	данные отсутствуют
905	730448.6	1299413.28	данные отсутствуют	данные отсутствуют
906	730386.43	1299505.07	данные отсутствуют	данные отсутствуют
907	730340.44	1299573.5	данные отсутствуют	данные отсутствуют
908	730292.38	1299645.51	данные отсутствуют	данные отсутствуют
909	730234.26	1299735.31	данные отсутствуют	данные отсутствуют
910	730166.5	1299843.78	данные отсутствуют	данные отсутствуют
911	730124.8	1299917.21	данные отсутствуют	данные отсутствуют
912	730084.23	1299990.46	данные отсутствуют	данные отсутствуют
913	730083.74	1299991.32	данные отсутствуют	данные отсутствуют

Государственный регистратор		ФГИС ЕГРН
полное наименование должности	подпись	инициалы, фамилия

М.П.

Земельный участок			
(вид объекта недвижимости)			
Лист № ____ Раздела 4.2	Всего листов раздела 4.2 : ____	Всего разделов: ____	Всего листов выписки: ____
30.09.2021 № 99/2021/420825195			
Кадастровый номер:		02:22:000000:3586	

Номер точки	Координаты, м		Описание закрепления на местности	Средняя квадратическая погрешность определения координат характерных точек границы части земельного участка, м
	X	Y		
1	2	3	4	5
914	730035.24	1300074.93	данные отсутствуют	данные отсутствуют
915	730031.73	1300081.32	данные отсутствуют	данные отсутствуют
916	730017.59	1300075.29	данные отсутствуют	данные отсутствуют
917	730229.1	1299719.96	данные отсутствуют	данные отсутствуют
918	730508.3	1299318.09	данные отсутствуют	данные отсутствуют
919	730613	1299161.44	данные отсутствуют	данные отсутствуют
920	730477.11	1299161.82	данные отсутствуют	данные отсутствуют
921	729890.51	1300093.93	данные отсутствуют	данные отсутствуют
922	729885.8	1300091.58	данные отсутствуют	данные отсутствуют
923	729907.03	1300054.02	данные отсутствуют	данные отсутствуют
924	729925.69	1300019.66	данные отсутствуют	данные отсутствуют
925	729926.73	1300017.84	данные отсутствуют	данные отсутствуют
926	729972.93	1299940.66	данные отсутствуют	данные отсутствуют
927	730022.22	1299854.17	данные отсутствуют	данные отсутствуют
928	730022.4	1299853.86	данные отсутствуют	данные отсутствуют
929	730065.29	1299779.83	данные отсутствуют	данные отсутствуют
930	730066.12	1299778.44	данные отсутствуют	данные отсутствуют

Государственный регистратор		ФГИС ЕГРН
полное наименование должности	подпись	инициалы, фамилия

М.П.

Земельный участок			
(вид объекта недвижимости)			
Лист № ____ Раздела 4.2	Всего листов раздела 4.2 : ____	Всего разделов: ____	Всего листов выписки: ____
30.09.2021 № 99/2021/420825195			
Кадастровый номер:		02:22:000000:3586	

Номер точки	Координаты, м		Описание закрепления на местности	Средняя квадратическая погрешность определения координат характерных точек границы части земельного участка, м
	X	Y		
1	2	3	4	5
931	730136.43	1299665.65	данные отсутствуют	данные отсутствуют
932	730137	1299664.75	данные отсутствуют	данные отсутствуют
933	730191.95	1299580.65	данные отсутствуют	данные отсутствуют
934	730192.4	1299579.98	данные отсутствуют	данные отсутствуют
935	730263.97	1299474.2	данные отсутствуют	данные отсутствуют
936	730337.45	1299365.41	данные отсутствуют	данные отсутствуют
937	730337.69	1299365.06	данные отсутствуют	данные отсутствуют
938	730395.6	1299280.89	данные отсутствуют	данные отсутствуют
939	730463.34	1299181.66	данные отсутствуют	данные отсутствуют
940	730463.58	1299181.3	данные отсутствуют	данные отсутствуют
941	736375.39	1293932.94	данные отсутствуют	данные отсутствуют
942	736386.55	1293913.05	данные отсутствуют	данные отсутствуют
943	737281	1293908.53	данные отсутствуют	данные отсутствуют
944	737287.98	1293923.6	данные отсутствуют	данные отсутствуют
945	737271.32	1293923.77	данные отсутствуют	данные отсутствуют
946	737213.44	1293924.38	данные отсутствуют	данные отсутствуют
947	737157.06	1293924.97	данные отсутствуют	данные отсутствуют
Государственный регистратор				ФГИС ЕГРН
полное наименование должности			подпись	инициалы, фамилия

М.П.

Раздел 4.2

Выписка из Единого государственного реестра недвижимости об объекте недвижимости
Сведения о частях земельного участка

Земельный участок			
(вид объекта недвижимости)			
Лист № ____ Раздела 4.2	Всего листов раздела 4.2 : ____	Всего разделов: ____	Всего листов выписки: ____
30.09.2021 № 99/2021/420825195			
Кадастровый номер:		02:22:000000:3586	

Номер точки	Координаты, м		Описание закрепления на местности	Средняя квадратическая погрешность определения координат характерных точек границы части земельного участка, м
	X	Y		
1	2	3	4	5
948	737098.23	1293925.59	данные отсутствуют	данные отсутствуют
949	737037.73	1293926.23	данные отсутствуют	данные отсутствуют
950	736982.26	1293926.81	данные отсутствуют	данные отсутствуют
951	736923.47	1293927.43	данные отсутствуют	данные отсутствуют
952	736864.9	1293928.05	данные отсутствуют	данные отсутствуют
953	736804.87	1293928.68	данные отсутствуют	данные отсутствуют
954	736746.8	1293929.28	данные отсутствуют	данные отсутствуют
955	736689.87	1293929.89	данные отсутствуют	данные отсутствуют
956	736630.81	1293930.51	данные отсутствуют	данные отсутствуют
957	736574.65	1293931.1	данные отсутствуют	данные отсутствуют
958	736516.08	1293931.72	данные отсутствуют	данные отсутствуют
959	736458.23	1293932.32	данные отсутствуют	данные отсутствуют
960	736401.92	1293932.92	данные отсутствуют	данные отсутствуют
961	736333.15	1293918.9	данные отсутствуют	данные отсутствуют
962	736863.1	1293916.6	данные отсутствуют	данные отсутствуют
963	736346.92	1293629.53	данные отсутствуют	данные отсутствуют
964	736335.83	1293332.19	данные отсутствуют	данные отсутствуют
Государственный регистратор				ФГИС ЕГРН
полное наименование должности			подпись	инициалы, фамилия

М.П.

Земельный участок			
(вид объекта недвижимости)			
Лист № ____ Раздела 4.2	Всего листов раздела 4.2 : ____	Всего разделов: ____	Всего листов выписки: ____
30.09.2021 № 99/2021/420825195			
Кадастровый номер:		02:22:000000:3586	

Номер точки	Координаты, м		Описание закрепления на местности	Средняя квадратическая погрешность определения координат характерных точек границы части земельного участка, м
	X	Y		
1	2	3	4	5
965	736337.24	1293370.09	данные отсутствуют	данные отсутствуют
966	736339.25	1293424.02	данные отсутствуют	данные отсутствуют
967	736341.25	1293477.47	данные отсутствуют	данные отсутствуют
968	736343.27	1293531.64	данные отсутствуют	данные отсутствуют
969	736345.14	1293581.77	данные отсутствуют	данные отсутствуют
970	736331.7	1293474.3	данные отсутствуют	данные отсутствуют
971	734227.53	1294369.94	данные отсутствуют	данные отсутствуют
972	734325.24	1294550.4	данные отсутствуют	данные отсутствуют
973	733450.88	1294792.88	данные отсутствуют	данные отсутствуют
974	733118.68	1294858.25	данные отсутствуют	данные отсутствуют
975	733088.62	1294857.31	данные отсутствуют	данные отсутствуют
976	733057.8	1294854.11	данные отсутствуют	данные отсутствуют
977	733020.79	1294841.56	данные отсутствуют	данные отсутствуют
978	733016.57	1294833.42	данные отсутствуют	данные отсутствуют
979	733016.56	1294833.41	данные отсутствуют	данные отсутствуют
980	733015.45	1294831.86	данные отсутствуют	данные отсутствуют
981	732996.57	1294795.49	данные отсутствуют	данные отсутствуют

Государственный регистратор		ФГИС ЕГРН
полное наименование должности	подпись	инициалы, фамилия

М.П.

Земельный участок			
(вид объекта недвижимости)			
Лист № ____ Раздела 4.2	Всего листов раздела 4.2 : ____	Всего разделов: ____	Всего листов выписки: ____
30.09.2021 № 99/2021/420825195			
Кадастровый номер:		02:22:000000:3586	

Номер точки	Координаты, м		Описание закрепления на местности	Средняя квадратическая погрешность определения координат характерных точек границы части земельного участка, м
	X	Y		
1	2	3	4	5
982	733377.96	1294668.12	данные отсутствуют	данные отсутствуют
983	734202.66	1294376.84	данные отсутствуют	данные отсутствуют
984	732466.18	1294641.13	данные отсутствуют	данные отсутствуют
985	732856.04	1294587.96	данные отсутствуют	данные отсутствуют
986	732901.57	1294590.19	данные отсутствуют	данные отсутствуют
987	732820.91	1294794.6	данные отсутствуют	данные отсутствуют
988	732500.2	1294838.34	данные отсутствуют	данные отсутствуют
989	732244.96	1294891.72	данные отсутствуют	данные отсутствуют
990	732271.28	1294818.42	данные отсутствуют	данные отсутствуют
991	732306.13	1294674.6	данные отсутствуют	данные отсутствуют
992	732484.25	1294738.79	данные отсутствуют	данные отсутствуют
993	732083.29	1294925.53	данные отсутствуют	данные отсутствуют
994	731605.59	1295025.43	данные отсутствуют	данные отсутствуют
995	731621.47	1294975.81	данные отсутствуют	данные отсутствуют
996	731573.72	1295001.08	данные отсутствуют	данные отсутствуют
997	731567.57	1295033.38	данные отсутствуют	данные отсутствуют
998	731349.49	1295078.99	данные отсутствуют	данные отсутствуют

Государственный регистратор		ФГИС ЕГРН
полное наименование должности	подпись	инициалы, фамилия

М.П.

Земельный участок			
(вид объекта недвижимости)			
Лист № ____ Раздела 4.2	Всего листов раздела 4.2 : ____	Всего разделов: ____	Всего листов выписки: ____
30.09.2021 № 99/2021/420825195			
Кадастровый номер:		02:22:000000:3586	

Номер точки	Координаты, м		Описание закрепления на местности	Средняя квадратическая погрешность определения координат характерных точек границы части земельного участка, м
	X	Y		
1	2	3	4	5
999	730895.64	1295249.66	данные отсутствуют	данные отсутствуют
1000	730782.09	1295128.91	данные отсутствуют	данные отсутствуют
1001	730731.8	1295140.38	данные отсутствуют	данные отсутствуют
1002	730767.97	1295085.18	данные отсутствуют	данные отсутствуют
1003	731293.49	1294886.37	данные отсутствуют	данные отсутствуют
1004	731981.58	1294742.47	данные отсутствуют	данные отсутствуют
1005	733581.02	1294567.78	данные отсутствуют	данные отсутствуют
1006	732984.46	1294778.45	данные отсутствуют	данные отсутствуют
1007	733010.79	1294626.02	данные отсутствуют	данные отсутствуют
1008	733102.28	1294657.64	данные отсутствуют	данные отсутствуют
1009	733404.78	1294598.11	данные отсутствуют	данные отсутствуют
1010	733833.04	1294479.34	данные отсутствуют	данные отсутствуют
1011	729743.49	1295213.24	данные отсутствуют	данные отсутствуют
1012	729826.96	1295236.74	данные отсутствуют	данные отсутствуют
1013	729883.1	1295246.98	данные отсутствуют	данные отсутствуют
1014	730000.68	1295221.34	данные отсутствуют	данные отсутствуют
1015	730266.38	1295253.12	данные отсутствуют	данные отсутствуют
Государственный регистратор				ФГИС ЕГРН
полное наименование должности			подпись	инициалы, фамилия

М.П.

Раздел 4.2

Выписка из Единого государственного реестра недвижимости об объекте недвижимости
Сведения о частях земельного участка

Земельный участок			
(вид объекта недвижимости)			
Лист № ____ Раздела 4.2	Всего листов раздела 4.2 : ____	Всего разделов: ____	Всего листов выписки: ____
30.09.2021 № 99/2021/420825195			
Кадастровый номер:		02:22:000000:3586	

Номер точки	Координаты, м		Описание закрепления на местности	Средняя квадратическая погрешность определения координат характерных точек границы части земельного участка, м
	X	Y		
1	2	3	4	5
1016	730346.14	1295235.4	данные отсутствуют	данные отсутствуют
1017	730443.63	1295270.85	данные отсутствуют	данные отсутствуют
1018	730511.37	1295262.37	данные отсутствуют	данные отсутствуют
1019	730660.05	1295295.7	данные отсутствуют	данные отсутствуют
1020	730688.23	1295327.66	данные отсутствуют	данные отсутствуют
1021	730671.31	1295334.02	данные отсутствуют	данные отсутствуют
1022	730639.88	1295342.05	данные отсутствуют	данные отсутствуют
1023	730578.58	1295336.53	данные отсутствуют	данные отсутствуют
1024	730414.23	1295275.25	данные отсутствуют	данные отсутствуют
1025	729369.13	1295494.56	данные отсутствуют	данные отсутствуют
1026	729362.68	1295495.94	данные отсутствуют	данные отсутствуют
1027	729363.58	1295367.52	данные отсутствуют	данные отсутствуют
1028	729363.06	1295291.47	данные отсутствуют	данные отсутствуют
1029	729741.34	1295212.09	данные отсутствуют	данные отсутствуют
1030	732955.14	1294789.68	данные отсутствуют	данные отсутствуют
1031	732972.97	1294825.34	данные отсутствуют	данные отсутствуют
1032	732933.2	1294811.85	данные отсутствуют	данные отсутствуют
Государственный регистратор				ФГИС ЕГРН
полное наименование должности			подпись	инициалы, фамилия

М.П.

Земельный участок				
(вид объекта недвижимости)				
Лист № ____ Раздела 4.2		Всего листов раздела 4.2 : ____		Всего разделов: ____
30.09.2021 № 99/2021/420825195				
Кадастровый номер:			02:22:000000:3586	
Сведения о характерных точках границы части (частей) земельного участка				
Учетный номер части: 4				
Система координат: МСК-05				
Зона №				
Номер точки	Координаты, м		Описание закрепления на местности	Средняя квадратическая погрешность определения координат характерных точек границы части земельного участка, м
	X	Y		
1	2	3	4	5
1	733283.19	1293708.58	данные отсутствуют	данные отсутствуют
2	733256	1293766.65	данные отсутствуют	данные отсутствуют
3	733227.21	1293822.93	данные отсутствуют	данные отсутствуют
4	733203.79	1293867.6	данные отсутствуют	данные отсутствуют
5	733182.7	1293911.08	данные отсутствуют	данные отсутствуют
6	733158.9	1293967.74	данные отсутствуют	данные отсутствуют
7	733138.03	1294017.75	данные отсутствуют	данные отсутствуют
8	733115.42	1294070.79	данные отсутствуют	данные отсутствуют
9	733101.01	1294105.04	данные отсутствуют	данные отсутствуют
10	732997.64	1294346.71	данные отсутствуют	данные отсутствуют
11	732948.39	1294471.54	данные отсутствуют	данные отсутствуют
12	732930.29	1294515.38	данные отсутствуют	данные отсутствуют
13	732911.15	1294560.62	данные отсутствуют	данные отсутствуют
14	732890.3	1294610.13	данные отсутствуют	данные отсутствуют
15	732868.14	1294663.58	данные отсутствуют	данные отсутствуют
16	732844.73	1294719.52	данные отсутствуют	данные отсутствуют
Государственный регистратор			ФГИС ЕГРН	
полное наименование должности			подпись	
			инициалы, фамилия	

М.П.

Раздел 4.2

Выписка из Единого государственного реестра недвижимости об объекте недвижимости
Сведения о частях земельного участка

Земельный участок				
(вид объекта недвижимости)				
Лист № ____ Раздела 4.2		Всего листов раздела 4.2 : ____		Всего разделов: ____
30.09.2021 № 99/2021/420825195				
Кадастровый номер:			02:22:000000:3586	
Номер точки	Координаты, м		Описание закрепления на местности	Средняя квадратическая погрешность определения координат характерных точек границы части земельного участка, м
	X	Y		
1	2	3	4	5
17	732828.18	1294762.62	данные отсутствуют	данные отсутствуют
18	732801.64	1294823.52	данные отсутствуют	данные отсутствуют
19	732781.24	1294875.17	данные отсутствуют	данные отсутствуют
20	732760.76	1294923.99	данные отсутствуют	данные отсутствуют
21	732737.75	1294977.83	данные отсутствуют	данные отсутствуют
22	732718.18	1295026.08	данные отсутствуют	данные отсутствуют
23	732691.21	1295088.74	данные отсутствуют	данные отсутствуют
24	732675.19	1295126.84	данные отсутствуют	данные отсутствуют
25	732659.6	1295166.25	данные отсутствуют	данные отсутствуют
26	732647.4	1295197.61	данные отсутствуют	данные отсутствуют
27	732632.66	1295233.6	данные отсутствуют	данные отсутствуют
28	732615.3	1295280.49	данные отсутствуют	данные отсутствуют
29	732594.86	1295331.81	данные отсутствуют	данные отсутствуют
30	732576.18	1295381.31	данные отсутствуют	данные отсутствуют
31	732557.47	1295429.6	данные отсутствуют	данные отсутствуют
32	732537.92	1295480.01	данные отсутствуют	данные отсутствуют
33	732522.74	1295519.48	данные отсутствуют	данные отсутствуют
Государственный регистратор			ФГИС ЕГРН	
полное наименование должности			подпись	
			инициалы, фамилия	

М.П.

Земельный участок			
(вид объекта недвижимости)			
Лист № ____ Раздела 4.2	Всего листов раздела 4.2 : ____	Всего разделов: ____	Всего листов выписки: ____
30.09.2021 № 99/2021/420825195			
Кадастровый номер:		02:22:000000:3586	

Номер точки	Координаты, м		Описание закрепления на местности	Средняя квадратическая погрешность определения координат характерных точек границы части земельного участка, м
	X	Y		
1	2	3	4	5
34	732502.73	1295573.85	данные отсутствуют	данные отсутствуют
35	732480.56	1295629.91	данные отсутствуют	данные отсутствуют
36	732461.05	1295683.26	данные отсутствуют	данные отсутствуют
37	732441.86	1295735.16	данные отсутствуют	данные отсутствуют
38	732422.73	1295782.1	данные отсутствуют	данные отсутствуют
39	732401.88	1295838.57	данные отсутствуют	данные отсутствуют
40	732380.14	1295892.93	данные отсутствуют	данные отсутствуют
41	732359.32	1295948.44	данные отсутствуют	данные отсутствуют
42	732341.44	1295996.42	данные отсутствуют	данные отсутствуют
43	732321.91	1296043.66	данные отсутствуют	данные отсутствуют
44	732294.66	1296072.2	данные отсутствуют	данные отсутствуют
45	732264.99	1296102.3	данные отсутствуют	данные отсутствуют
46	732248.77	1296118.34	данные отсутствуют	данные отсутствуют
47	732226.03	1296110.58	данные отсутствуют	данные отсутствуют
48	732249.78	1296087.11	данные отсутствуют	данные отсутствуют
49	732279.23	1296057.23	данные отсутствуют	данные отсутствуют
50	732303.58	1296031.72	данные отсутствуют	данные отсутствуют
Государственный регистратор				ФГИС ЕГРН
полное наименование должности			подпись	инициалы, фамилия

М.П.

Раздел 4.2

Выписка из Единого государственного реестра недвижимости об объекте недвижимости
Сведения о частях земельного участка

Земельный участок			
(вид объекта недвижимости)			
Лист № ____ Раздела 4.2	Всего листов раздела 4.2 : ____	Всего разделов: ____	Всего листов выписки: ____
30.09.2021 № 99/2021/420825195			
Кадастровый номер:		02:22:000000:3586	

Номер точки	Координаты, м		Описание закрепления на местности	Средняя квадратическая погрешность определения координат характерных точек границы части земельного участка, м
	X	Y		
1	2	3	4	5
51	732321.43	1295988.56	данные отсутствуют	данные отсутствуют
52	732339.18	1295940.91	данные отсутствуют	данные отсутствуют
53	732360.09	1295885.16	данные отсутствуют	данные отсутствуют
54	732381.81	1295830.86	данные отсутствуют	данные отсутствуют
55	732402.69	1295774.32	данные отсутствуют	данные отсутствуют
56	732421.81	1295727.38	данные отсутствуют	данные отсутствуют
57	732440.87	1295675.84	данные отсутствуют	данные отсутствуют
58	732460.47	1295622.26	данные отсутствуют	данные отсутствуют
59	732482.64	1295566.19	данные отсутствуют	данные отсутствуют
60	732502.62	1295511.9	данные отсутствуют	данные отсутствуют
61	732517.86	1295472.26	данные отсутствуют	данные отсутствуют
62	732537.42	1295421.83	данные отсутствуют	данные отсутствуют
63	732556.1	1295373.64	данные отсутствуют	данные отсутствуют
64	732574.8	1295324.04	данные отсутствуют	данные отсутствуют
65	732595.22	1295272.78	данные отсутствуют	данные отсутствуют
66	732612.62	1295225.79	данные отсутствуют	данные отсутствуют
67	732627.43	1295189.64	данные отсутствуют	данные отсутствуют
Государственный регистратор				ФГИС ЕГРН
полное наименование должности			подпись	инициалы, фамилия

М.П.

Земельный участок			
(вид объекта недвижимости)			
Лист № ____ Раздела 4.2	Всего листов раздела 4.2 : ____	Всего разделов: ____	Всего листов выписки: ____
30.09.2021 № 99/2021/420825195			
Кадастровый номер:		02:22:000000:3586	

Номер точки	Координаты, м		Описание закрепления на местности	Средняя квадратическая погрешность определения координат характерных точек границы части земельного участка, м
	X	Y		
1	2	3	4	5
68	732639.58	1295158.4	данные отсутствуют	данные отсутствуют
69	732655.28	1295118.71	данные отсутствуют	данные отсутствуют
70	732671.42	1295080.32	данные отсутствуют	данные отсутствуют
71	732698.35	1295017.79	данные отсутствуют	данные отсутствуют
72	732717.9	1294969.56	данные отсутствуют	данные отсутствуют
73	732740.96	1294915.61	данные отсутствуют	данные отсутствуют
74	732761.33	1294867.06	данные отсутствуют	данные отсутствуют
75	732781.79	1294815.27	данные отсутствуют	данные отсутствуют
76	732808.28	1294754.47	данные отсутствуют	данные отсутствуют
77	732824.77	1294711.52	данные отсутствуют	данные отсутствуют
78	732848.29	1294655.32	данные отсутствуют	данные отсутствуют
79	732870.46	1294601.84	данные отсутствуют	данные отсутствуют
80	732891.34	1294552.26	данные отсутствуют	данные отсутствуют
81	732910.45	1294507.09	данные отсутствуют	данные отсутствуют
82	732930.02	1294459.68	данные отсутствуют	данные отсутствуют
83	732953.02	1294406.33	данные отсутствуют	данные отсутствуют
84	732973.04	1294354.52	данные отсутствуют	данные отсутствуют
Государственный регистратор				ФГИС ЕГРН
полное наименование должности			подпись	инициалы, фамилия

М.П.

Раздел 4.2

Выписка из Единого государственного реестра недвижимости об объекте недвижимости
Сведения о частях земельного участка

Земельный участок			
(вид объекта недвижимости)			
Лист № ____ Раздела 4.2	Всего листов раздела 4.2 : ____	Всего разделов: ____	Всего листов выписки: ____
30.09.2021 № 99/2021/420825195			
Кадастровый номер:		02:22:000000:3586	

Номер точки	Координаты, м		Описание закрепления на местности	Средняя квадратическая погрешность определения координат характерных точек границы части земельного участка, м
	X	Y		
1	2	3	4	5
85	732993.88	1294308.49	данные отсутствуют	данные отсутствуют
86	733011.28	1294262.38	данные отсутствуют	данные отсутствуют
87	733034.31	1294212.42	данные отсутствуют	данные отсутствуют
88	733051.21	1294166.92	данные отсутствуют	данные отсутствуют
89	733074.77	1294111.95	данные отсутствуют	данные отсутствуют
90	733095.63	1294062.41	данные отсутствуют	данные отсутствуют
91	733118.22	1294009.4	данные отсутствуют	данные отсутствуют
92	733139.07	1293959.44	данные отсутствуют	данные отсутствуют
93	733163.09	1293902.22	данные отсутствуют	данные отсутствуют
94	733184.59	1293857.91	данные отсутствуют	данные отсутствуют
95	733208.12	1293813.04	данные отсутствуют	данные отсутствуют
96	733236.69	1293757.19	данные отсутствуют	данные отсутствуют
97	733255.49	1293717.05	данные отсутствуют	данные отсутствуют
98	733283.26	1293708.3	данные отсутствуют	данные отсутствуют
99	732951.16	1293774.48	данные отсутствуют	данные отсутствуют
99	732951.16	1293774.48	данные отсутствуют	данные отсутствуют
100	732470.77	1293929.5	данные отсутствуют	данные отсутствуют
Государственный регистратор				ФГИС ЕГРН
полное наименование должности			подпись	инициалы, фамилия

М.П.

Земельный участок			
(вид объекта недвижимости)			
Лист № ____ Раздела 4.2	Всего листов раздела 4.2 : ____	Всего разделов: ____	Всего листов выписки: ____
30.09.2021 № 99/2021/420825195			
Кадастровый номер:		02:22:000000:3586	

Номер точки	Координаты, м		Описание закрепления на местности	Средняя квадратическая погрешность определения координат характерных точек границы части земельного участка, м
	X	Y		
1	2	3	4	5
100	732470.77	1293929.5	данные отсутствуют	данные отсутствуют
101	731931.11	1294109.51	данные отсутствуют	данные отсутствуют
101	731931.11	1294109.51	данные отсутствуют	данные отсутствуют
102	731410.01	1294279.06	данные отсутствуют	данные отсутствуют
102	731410.01	1294279.06	данные отсутствуют	данные отсутствуют
103	731318.64	1294309.67	данные отсутствуют	данные отсутствуют
103	731318.64	1294309.67	данные отсутствуют	данные отсутствуют
104	731045.9	1294401.07	данные отсутствуют	данные отсутствуют
104	731045.9	1294401.07	данные отсутствуют	данные отсутствуют
105	731042.77	1294389.3	данные отсутствуют	данные отсутствуют
106	731073.53	1294379.4	данные отсутствуют	данные отсутствуют
107	731146.58	1294353.42	данные отсутствуют	данные отсутствуют
108	731199.06	1294338.7	данные отсутствуют	данные отсутствуют
109	731258.86	1294319.5	данные отсутствуют	данные отсутствуют
110	731321.69	1294297.25	данные отсутствуют	данные отсутствуют
111	731382.07	1294277.86	данные отсутствуют	данные отсутствуют
112	731441.69	1294259.78	данные отсутствуют	данные отсутствуют
Государственный регистратор				ФГИС ЕГРН
полное наименование должности			подпись	инициалы, фамилия

М.П.

Раздел 4.2

Выписка из Единого государственного реестра недвижимости об объекте недвижимости
Сведения о частях земельного участка

Земельный участок			
(вид объекта недвижимости)			
Лист № ____ Раздела 4.2	Всего листов раздела 4.2 : ____	Всего разделов: ____	Всего листов выписки: ____
30.09.2021 № 99/2021/420825195			
Кадастровый номер:		02:22:000000:3586	

Номер точки	Координаты, м		Описание закрепления на местности	Средняя квадратическая погрешность определения координат характерных точек границы части земельного участка, м
	X	Y		
1	2	3	4	5
113	731504.21	1294239.26	данные отсутствуют	данные отсутствуют
114	731562.67	1294220.68	данные отсутствуют	данные отсутствуют
115	731622.54	1294201.37	данные отсутствуют	данные отсутствуют
116	731684.39	1294181.33	данные отсутствуют	данные отсутствуют
117	731804.19	1294142.45	данные отсутствуют	данные отсутствуют
118	731870.92	1294120.94	данные отсутствуют	данные отсутствуют
119	731995.52	1294080.14	данные отсутствуют	данные отсутствуют
120	732057.89	1294058.86	данные отсутствуют	данные отсутствуют
121	732116.34	1294040.03	данные отсутствуют	данные отсутствуют
122	732174.45	1294020.42	данные отсутствуют	данные отсутствуют
123	732304.11	1293982.99	данные отсутствуют	данные отсутствуют
124	732367.03	1293962.99	данные отсутствуют	данные отсутствуют
125	732427.82	1293943.46	данные отсутствуют	данные отсутствуют
126	732488.55	1293922.97	данные отсутствуют	данные отсутствуют
127	732548.99	1293901.68	данные отсутствуют	данные отсутствуют
128	732610.58	1293881.56	данные отсутствуют	данные отсутствуют
129	732670.95	1293863.23	данные отсутствуют	данные отсутствуют
Государственный регистратор				ФГИС ЕГРН
полное наименование должности			подпись	инициалы, фамилия

М.П.

Земельный участок			
(вид объекта недвижимости)			
Лист № ____ Раздела 4.2	Всего листов раздела 4.2 : ____	Всего разделов: ____	Всего листов выписки: ____
30.09.2021 № 99/2021/420825195			
Кадастровый номер:		02:22:000000:3586	

Номер точки	Координаты, м		Описание закрепления на местности	Средняя квадратическая погрешность определения координат характерных точек границы части земельного участка, м
	X	Y		
1	2	3	4	5
130	732733.6	1293842.51	данные отсутствуют	данные отсутствуют
131	732794.02	1293821.72	данные отсутствуют	данные отсутствуют
132	732853.05	1293802.61	данные отсутствуют	данные отсутствуют
133	732913.35	1293783.32	данные отсутствуют	данные отсутствуют
134	732950.55	1293770.63	данные отсутствуют	данные отсутствуют
135	731561.79	1296912.57	данные отсутствуют	данные отсутствуют
136	731559.28	1296920.44	данные отсутствуют	данные отсутствуют
137	731363.58	1296987.55	данные отсутствуют	данные отсутствуют
138	730943.02	1296927.5	данные отсутствуют	данные отсутствуют
139	730933.95	1296926.19	данные отсутствуют	данные отсутствуют
140	730959.73	1296908.17	данные отсутствуют	данные отсутствуют
141	731361.5	1296965.54	данные отсутствуют	данные отсутствуют
142	731542.07	1296903.61	данные отсутствуют	данные отсутствуют
143	731543.49	1296899.12	данные отсутствуют	данные отсутствуют
144	728664.69	1294417.6	данные отсутствуют	данные отсутствуют
145	728715.56	1294419.37	данные отсутствуют	данные отсутствуют
146	728769.26	1294419.37	данные отсутствуют	данные отсутствуют
Государственный регистратор				ФГИС ЕГРН
полное наименование должности			подпись	инициалы, фамилия

М.П.

Земельный участок			
(вид объекта недвижимости)			
Лист № ____ Раздела 4.2	Всего листов раздела 4.2 : ____	Всего разделов: ____	Всего листов выписки: ____
30.09.2021 № 99/2021/420825195			
Кадастровый номер:		02:22:000000:3586	

Номер точки	Координаты, м		Описание закрепления на местности	Средняя квадратическая погрешность определения координат характерных точек границы части земельного участка, м
	X	Y		
1	2	3	4	5
147	728873.58	1294420.75	данные отсутствуют	данные отсутствуют
148	728978.07	1294421.73	данные отсутствуют	данные отсутствуют
149	729135.77	1294424.09	данные отсутствуют	данные отсутствуют
150	729239.41	1294425.26	данные отсутствуют	данные отсутствуют
151	729343.32	1294425.85	данные отсутствуют	данные отсутствуют
152	729448	1294427.62	данные отсутствуют	данные отсутствуют
153	729556.77	1294428.41	данные отсутствуют	данные отсутствуют
154	729661.79	1294429.78	данные отсутствуют	данные отсутствуют
155	729764.03	1294429.58	данные отсутствуют	данные отсутствуют
156	729797.02	1294429.58	данные отсутствуют	данные отсутствуют
157	729798.63	1294420.25	данные отсутствуют	данные отсутствуют
158	729805.66	1294426.68	данные отсутствуют	данные отсутствуют
158	729805.66	1294426.68	данные отсутствуют	данные отсутствуют
159	729817.19	1294439.08	данные отсутствуют	данные отсутствуют
160	729816.62	1294442.39	данные отсутствуют	данные отсутствуют
161	728833.48	1294425.64	данные отсутствуют	данные отсутствуют
161	728833.48	1294425.64	данные отсутствуют	данные отсутствуют
Государственный регистратор				ФГИС ЕГРН
полное наименование должности			подпись	инициалы, фамилия

М.П.

Земельный участок			
(вид объекта недвижимости)			
Лист № ____ Раздела 4.2	Всего листов раздела 4.2 : ____	Всего разделов: ____	Всего листов выписки: ____
30.09.2021 № 99/2021/420825195			
Кадастровый номер:		02:22:000000:3586	

Номер точки	Координаты, м		Описание закрепления на местности	Средняя квадратическая погрешность определения координат характерных точек границы части земельного участка, м
	X	Y		
1	2	3	4	5
162	728536.93	1294418.58	данные отсутствуют	данные отсутствуют
162	728536.93	1294418.58	данные отсутствуют	данные отсутствуют
163	728537.83	1294417.67	данные отсутствуют	данные отсутствуют
164	728559.92	1294418	данные отсутствуют	данные отсутствуют
165	730138.69	1293974.01	данные отсутствуют	данные отсутствуют
166	730156.73	1294006.66	данные отсутствуют	данные отсутствуют
167	730187.12	1294067.12	данные отсутствуют	данные отсутствуют
168	730215.51	1294107.95	данные отсутствуют	данные отсутствуют
169	730249.16	1294158.7	данные отсутствуют	данные отсутствуют
170	730270.68	1294191.8	данные отсутствуют	данные отсутствуют
171	730277.59	1294202.76	данные отсутствуют	данные отсутствуют
172	730271.68	1294204.02	данные отсутствуют	данные отсутствуют
173	730139.68	1294020.59	данные отсутствуют	данные отсутствуют
174	730137.71	1294016.69	данные отсутствуют	данные отсутствуют
175	730117.77	1293980.62	данные отсутствуют	данные отсутствуют
176	730119.41	1297050.7	данные отсутствуют	данные отсутствуют
177	730078.87	1297061.89	данные отсутствуют	данные отсутствуют
Государственный регистратор				ФГИС ЕГРН
полное наименование должности			подпись	инициалы, фамилия

М.П.

Раздел 4.2

Выписка из Единого государственного реестра недвижимости об объекте недвижимости
Сведения о частях земельного участка

Земельный участок			
(вид объекта недвижимости)			
Лист № ____ Раздела 4.2	Всего листов раздела 4.2 : ____	Всего разделов: ____	Всего листов выписки: ____
30.09.2021 № 99/2021/420825195			
Кадастровый номер:		02:22:000000:3586	

Номер точки	Координаты, м		Описание закрепления на местности	Средняя квадратическая погрешность определения координат характерных точек границы части земельного участка, м
	X	Y		
1	2	3	4	5
178	729906.78	1297374	данные отсутствуют	данные отсутствуют
179	729829.62	1297505.72	данные отсутствуют	данные отсутствуют
180	729735.38	1297537.49	данные отсутствуют	данные отсутствуют
181	729727.74	1297532.19	данные отсутствуют	данные отсутствуют
182	729732.58	1297515.75	данные отсутствуют	данные отсутствуют
183	729815.13	1297487.91	данные отсутствуют	данные отсутствуют
184	729880.09	1297377.03	данные отсутствуют	данные отсутствуют
185	729889.91	1297370.02	данные отсутствуют	данные отсутствуют
186	729907.95	1297356.6	данные отсутствуют	данные отсутствуют
187	729914.92	1297314.73	данные отсутствуют	данные отсутствуют
188	729926.08	1297294.48	данные отсутствуют	данные отсутствуют
189	729947.66	1297263.91	данные отсутствуют	данные отсутствуют
190	729946.91	1297256.69	данные отсутствуют	данные отсутствуют
191	730010.72	1297140.98	данные отсутствуют	данные отсутствуют
192	730021.81	1297134.15	данные отсутствуют	данные отсутствуют
193	730050.94	1297070.6	данные отсутствуют	данные отсутствуют
194	730106.55	1297049.41	данные отсутствуют	данные отсутствуют
Государственный регистратор				ФГИС ЕГРН
полное наименование должности			подпись	инициалы, фамилия

М.П.

Земельный участок			
(вид объекта недвижимости)			
Лист № ____ Раздела 4.2	Всего листов раздела 4.2 : ____	Всего разделов: ____	Всего листов выписки: ____
30.09.2021 № 99/2021/420825195			
Кадастровый номер:		02:22:000000:3586	

Номер точки	Координаты, м		Описание закрепления на местности	Средняя квадратическая погрешность определения координат характерных точек границы части земельного участка, м
	X	Y		
1	2	3	4	5
195	728316.8	1294389.61	данные отсутствуют	данные отсутствуют
196	728327.73	1294396.79	данные отсутствуют	данные отсутствуют
197	728308.27	1294401.21	данные отсутствуют	данные отсутствуют
197	728308.27	1294401.21	данные отсутствуют	данные отсутствуют
198	736338.87	1293423.38	данные отсутствуют	данные отсутствуют
199	736346.47	1293627.13	данные отсутствуют	данные отсутствуют
200	736334.65	1293564.1	данные отсутствуют	данные отсутствуют
200	736334.65	1293564.1	данные отсутствуют	данные отсутствуют
201	736319.91	1293427.71	данные отсутствуют	данные отсутствуют
201	736319.91	1293427.71	данные отсутствуют	данные отсутствуют
202	736335.68	1293333.06	данные отсутствуют	данные отсутствуют
203	736331.62	1293527.28	данные отсутствуют	данные отсутствуют
203	736331.62	1293527.28	данные отсутствуют	данные отсутствуют
204	736331.68	1293529.28	данные отсутствуют	данные отсутствуют
204	736331.68	1293529.28	данные отсутствуют	данные отсутствуют
205	736333.68	1293529.22	данные отсутствуют	данные отсутствуют
205	736333.68	1293529.22	данные отсутствуют	данные отсутствуют

Государственный регистратор		ФГИС ЕГРН
полное наименование должности	подпись	инициалы, фамилия

М.П.

Земельный участок			
(вид объекта недвижимости)			
Лист № ____ Раздела 4.2	Всего листов раздела 4.2 : ____	Всего разделов: ____	Всего листов выписки: ____
30.09.2021 № 99/2021/420825195			
Кадастровый номер:		02:22:000000:3586	

Номер точки	Координаты, м		Описание закрепления на местности	Средняя квадратическая погрешность определения координат характерных точек границы части земельного участка, м
	X	Y		
1	2	3	4	5
206	736333.62	1293527.22	данные отсутствуют	данные отсутствуют
206	736333.62	1293527.22	данные отсутствуют	данные отсутствуют
207	736329.7	1293474.35	данные отсутствуют	данные отсутствуют
207	736329.7	1293474.35	данные отсутствуют	данные отсутствуют
208	736329.76	1293476.35	данные отсутствуют	данные отсутствуют
208	736329.76	1293476.35	данные отсутствуют	данные отсутствуют
209	736331.76	1293476.29	данные отсутствуют	данные отсутствуют
209	736331.76	1293476.29	данные отсутствуют	данные отсутствуют
210	736331.71	1293474.3	данные отсутствуют	данные отсутствуют
211	736327.79	1293421.44	данные отсутствуют	данные отсутствуют
211	736327.79	1293421.44	данные отсутствуют	данные отсутствуют
212	736327.84	1293423.44	данные отсутствуют	данные отсутствуют
212	736327.84	1293423.44	данные отсутствуют	данные отсутствуют
213	736329.84	1293423.38	данные отсутствуют	данные отсутствуют
213	736329.84	1293423.38	данные отсутствуют	данные отсутствуют
214	736329.79	1293421.38	данные отсутствуют	данные отсутствуют
214	736329.79	1293421.38	данные отсутствуют	данные отсутствуют

Государственный регистратор		ФГИС ЕГРН
полное наименование должности	подпись	инициалы, фамилия

М.П.

Земельный участок			
(вид объекта недвижимости)			
Лист № ____	Раздела 4.2	Всего листов раздела 4.2 : ____	Всего разделов: ____
30.09.2021 № 99/2021/420825195		Всего листов выписки: ____	
Кадастровый номер:		02:22:000000:3586	

Номер точки	Координаты, м		Описание закрепления на местности	Средняя квадратическая погрешность определения координат характерных точек границы части земельного участка, м
	X	Y		
1	2	3	4	5
215	737288.15	1293924.61	данные отсутствуют	данные отсутствуют
216	737155.14	1293925.85	данные отсутствуют	данные отсутствуют
217	736981.03	1293927.72	данные отсутствуют	данные отсутствуют
218	736806.3	1293929.49	данные отсутствуют	данные отсутствуют
219	736632.35	1293931.27	данные отсутствуют	данные отсутствуют
220	736459.53	1293933.22	данные отсутствуют	данные отсутствуют
221	736375.38	1293933.23	данные отсутствуют	данные отсутствуют
222	736375.92	1293913.59	данные отсутствуют	данные отсутствуют
222	736375.92	1293913.59	данные отсутствуют	данные отсутствуют
223	736380.14	1293913.37	данные отсутствуют	данные отсутствуют
224	736459.31	1293913.22	данные отсутствуют	данные отсутствуют
225	736545.63	1293912.25	данные отсутствуют	данные отсутствуют
226	737280.74	1293908.53	данные отсутствуют	данные отсутствуют
227	736400.72	1293921.55	данные отсутствуют	данные отсутствуют
227	736400.72	1293921.55	данные отсутствуют	данные отсутствуют
228	736400.78	1293923.55	данные отсутствуют	данные отсутствуют
228	736400.78	1293923.55	данные отсутствуют	данные отсутствуют
Государственный регистратор				ФГИС ЕГРН
полное наименование должности			подпись	инициалы, фамилия

М.П.

Раздел 4.2

Выписка из Единого государственного реестра недвижимости об объекте недвижимости
Сведения о частях земельного участка

Земельный участок			
(вид объекта недвижимости)			
Лист № ____	Раздела 4.2	Всего листов раздела 4.2 : ____	Всего разделов: ____
30.09.2021 № 99/2021/420825195		Всего листов выписки: ____	
Кадастровый номер:		02:22:000000:3586	

Номер точки	Координаты, м		Описание закрепления на местности	Средняя квадратическая погрешность определения координат характерных точек границы части земельного участка, м
	X	Y		
1	2	3	4	5
229	736402.78	1293923.49	данные отсутствуют	данные отсутствуют
229	736402.78	1293923.49	данные отсутствуют	данные отсутствуют
230	736402.72	1293921.5	данные отсутствуют	данные отсутствуют
230	736402.72	1293921.5	данные отсутствуют	данные отсутствуют
231	736458.32	1293920.91	данные отсутствуют	данные отсутствуют
231	736458.32	1293920.91	данные отсутствуют	данные отсутствуют
232	736458.38	1293922.9	данные отсутствуют	данные отсутствуют
232	736458.38	1293922.9	данные отсутствуют	данные отсутствуют
233	736460.38	1293922.85	данные отсутствуют	данные отсутствуют
233	736460.38	1293922.85	данные отсутствуют	данные отсутствуют
234	736460.32	1293920.85	данные отсутствуют	данные отсутствуют
234	736460.32	1293920.85	данные отсутствуют	данные отсутствуют
235	736515.93	1293920.26	данные отсутствуют	данные отсутствуют
235	736515.93	1293920.26	данные отсутствуют	данные отсутствуют
236	736515.99	1293922.26	данные отсутствуют	данные отсутствуют
236	736515.99	1293922.26	данные отсутствуют	данные отсутствуют
237	736517.98	1293922.2	данные отсутствуют	данные отсутствуют
Государственный регистратор				ФГИС ЕГРН
полное наименование должности			подпись	инициалы, фамилия

М.П.

Земельный участок			
(вид объекта недвижимости)			
Лист № ____ Раздела 4.2	Всего листов раздела 4.2 : ____	Всего разделов: ____	Всего листов выписки: ____
30.09.2021 № 99/2021/420825195			
Кадастровый номер:		02:22:000000:3586	

Номер точки	Координаты, м		Описание закрепления на местности	Средняя квадратическая погрешность определения координат характерных точек границы части земельного участка, м
	X	Y		
1	2	3	4	5
237	736517.98	1293922.2	данные отсутствуют	данные отсутствуют
238	736517.93	1293920.2	данные отсутствуют	данные отсутствуют
238	736517.93	1293920.2	данные отсутствуют	данные отсутствуют
239	736573.53	1293919.61	данные отсутствуют	данные отсутствуют
239	736573.53	1293919.61	данные отсутствуют	данные отсутствуют
240	736573.59	1293921.61	данные отсутствуют	данные отсутствуют
240	736573.59	1293921.61	данные отсутствуют	данные отсутствуют
241	736575.59	1293921.55	данные отсутствуют	данные отсутствуют
241	736575.59	1293921.55	данные отсутствуют	данные отсутствуют
242	736575.53	1293919.55	данные отсутствуют	данные отсутствуют
242	736575.53	1293919.55	данные отсутствуют	данные отсутствуют
243	736631.15	1293918.96	данные отсутствуют	данные отсутствуют
243	736631.15	1293918.96	данные отсутствуют	данные отсутствуют
244	736631.21	1293920.96	данные отсутствуют	данные отсутствуют
244	736631.21	1293920.96	данные отсутствуют	данные отсутствуют
245	736633.2	1293920.9	данные отсутствуют	данные отсутствуют
245	736633.2	1293920.9	данные отсутствуют	данные отсутствуют

Государственный регистратор		ФГИС ЕГРН
полное наименование должности	подпись	инициалы, фамилия

М.П.

Земельный участок			
(вид объекта недвижимости)			
Лист № ____ Раздела 4.2	Всего листов раздела 4.2 : ____	Всего разделов: ____	Всего листов выписки: ____
30.09.2021 № 99/2021/420825195			
Кадастровый номер:		02:22:000000:3586	

Номер точки	Координаты, м		Описание закрепления на местности	Средняя квадратическая погрешность определения координат характерных точек границы части земельного участка, м
	X	Y		
1	2	3	4	5
246	736633.16	1293918.9	данные отсутствуют	данные отсутствуют
247	736689.13	1293918.37	данные отсутствуют	данные отсутствуют
247	736689.13	1293918.37	данные отсутствуют	данные отсутствуют
248	736689.19	1293920.37	данные отсутствуют	данные отсутствуют
248	736689.19	1293920.37	данные отсутствуют	данные отсутствуют
249	736691.19	1293920.31	данные отсутствуют	данные отсутствуют
249	736691.19	1293920.31	данные отсутствуют	данные отсутствуют
250	736691.13	1293918.32	данные отсутствуют	данные отсутствуют
250	736691.13	1293918.32	данные отсутствуют	данные отсутствуют
251	736747.12	1293917.78	данные отсутствуют	данные отсутствуют
251	736747.12	1293917.78	данные отсутствуют	данные отсутствуют
252	736747.18	1293919.78	данные отсутствуют	данные отсутствуют
252	736747.18	1293919.78	данные отсутствуют	данные отсутствуют
253	736749.17	1293919.72	данные отсутствуют	данные отсутствуют
253	736749.17	1293919.72	данные отсутствуют	данные отсутствуют
254	736749.12	1293917.72	данные отсутствуют	данные отсутствуют
254	736749.12	1293917.72	данные отсутствуют	данные отсутствуют

Государственный регистратор		ФГИС ЕГРН
полное наименование должности	подпись	инициалы, фамилия

М.П.

Земельный участок				
(вид объекта недвижимости)				
Лист № ____ Раздела 4.2		Всего листов раздела 4.2 : ____		Всего разделов: ____
30.09.2021 № 99/2021/420825195				
Кадастровый номер:			02:22:000000:3586	
Номер точки	Координаты, м		Описание закрепления на местности	Средняя квадратическая погрешность определения координат характерных точек границы части земельного участка, м
	X	Y		
1	2	3	4	5
255	736805.1	1293917.19	данные отсутствуют	данные отсутствуют
255	736805.1	1293917.19	данные отсутствуют	данные отсутствуют
256	736805.16	1293919.19	данные отсутствуют	данные отсутствуют
256	736805.16	1293919.19	данные отсутствуют	данные отсутствуют
257	736807.16	1293919.13	данные отсутствуют	данные отсутствуют
257	736807.16	1293919.13	данные отсутствуют	данные отсутствуют
258	736807.1	1293917.13	данные отсутствуют	данные отсутствуют
258	736807.1	1293917.13	данные отсутствуют	данные отсутствуют
259	736863.11	1293916.6	данные отсутствуют	данные отсутствуют
260	736863.15	1293918.6	данные отсутствуют	данные отсутствуют
260	736863.15	1293918.6	данные отсутствуют	данные отсутствуют
261	736865.15	1293918.54	данные отсутствуют	данные отсутствуют
261	736865.15	1293918.54	данные отсутствуют	данные отсутствуют
262	736865.1	1293916.54	данные отсутствуют	данные отсутствуют
262	736865.1	1293916.54	данные отсутствуют	данные отсутствуют
263	736921.48	1293916.01	данные отсутствуют	данные отсутствуют
263	736921.48	1293916.01	данные отсутствуют	данные отсутствуют
Государственный регистратор				ФГИС ЕГРН
полное наименование должности			подпись	инициалы, фамилия

М.П.

Раздел 4.2

Выписка из Единого государственного реестра недвижимости об объекте недвижимости
Сведения о частях земельного участка

Земельный участок				
(вид объекта недвижимости)				
Лист № ____ Раздела 4.2		Всего листов раздела 4.2 : ____		Всего разделов: ____
30.09.2021 № 99/2021/420825195				
Кадастровый номер:			02:22:000000:3586	
Номер точки	Координаты, м		Описание закрепления на местности	Средняя квадратическая погрешность определения координат характерных точек границы части земельного участка, м
	X	Y		
1	2	3	4	5
264	736921.53	1293918.01	данные отсутствуют	данные отсутствуют
264	736921.53	1293918.01	данные отсутствуют	данные отсутствуют
265	736923.53	1293917.95	данные отсутствуют	данные отсутствуют
265	736923.53	1293917.95	данные отсутствуют	данные отсутствуют
266	736923.48	1293915.95	данные отсутствуют	данные отсутствуют
266	736923.48	1293915.95	данные отсутствуют	данные отсутствуют
267	736979.83	1293915.42	данные отсутствуют	данные отсутствуют
267	736979.83	1293915.42	данные отсутствуют	данные отсутствуют
268	736979.89	1293917.41	данные отсутствуют	данные отсутствуют
268	736979.89	1293917.41	данные отсутствуют	данные отсутствуют
269	736981.89	1293917.36	данные отсутствуют	данные отсутствуют
269	736981.89	1293917.36	данные отсутствуют	данные отсутствуют
270	736981.83	1293915.36	данные отсутствуют	данные отсутствуют
270	736981.83	1293915.36	данные отсутствуют	данные отсутствуют
271	737038.19	1293914.82	данные отсутствуют	данные отсутствуют
271	737038.19	1293914.82	данные отсутствуют	данные отсутствуют
272	737038.24	1293916.82	данные отсутствуют	данные отсутствуют
Государственный регистратор				ФГИС ЕГРН
полное наименование должности			подпись	инициалы, фамилия

М.П.

Земельный участок			
(вид объекта недвижимости)			
Лист № ____ Раздела 4.2	Всего листов раздела 4.2 : ____	Всего разделов: ____	Всего листов выписки: ____
30.09.2021 № 99/2021/420825195			
Кадастровый номер:		02:22:000000:3586	

Номер точки	Координаты, м		Описание закрепления на местности	Средняя квадратическая погрешность определения координат характерных точек границы части земельного участка, м
	X	Y		
1	2	3	4	5
272	737038.24	1293916.82	данные отсутствуют	данные отсутствуют
273	737040.24	1293916.77	данные отсутствуют	данные отсутствуют
273	737040.24	1293916.77	данные отсутствуют	данные отсутствуют
274	737040.19	1293914.77	данные отсутствуют	данные отсутствуют
274	737040.19	1293914.77	данные отсутствуют	данные отсутствуют
275	737096.54	1293914.23	данные отсутствуют	данные отсутствуют
275	737096.54	1293914.23	данные отсутствуют	данные отсутствуют
276	737096.6	1293916.23	данные отсутствуют	данные отсутствуют
276	737096.6	1293916.23	данные отсутствуют	данные отсутствуют
277	737098.6	1293916.18	данные отсутствуют	данные отсутствуют
277	737098.6	1293916.18	данные отсутствуют	данные отсутствуют
278	737098.54	1293914.18	данные отсутствуют	данные отсутствуют
278	737098.54	1293914.18	данные отсутствуют	данные отсутствуют
279	737153.92	1293913.56	данные отсутствуют	данные отсутствуют
279	737153.92	1293913.56	данные отсутствуют	данные отсутствуют
280	737153.98	1293915.56	данные отсутствуют	данные отсутствуют
280	737153.98	1293915.56	данные отсутствуют	данные отсутствуют
Государственный регистратор				ФГИС ЕГРН
полное наименование должности			подпись	инициалы, фамилия

М.П.

Земельный участок			
(вид объекта недвижимости)			
Лист № ____ Раздела 4.2	Всего листов раздела 4.2 : ____	Всего разделов: ____	Всего листов выписки: ____
30.09.2021 № 99/2021/420825195			
Кадастровый номер:		02:22:000000:3586	

Номер точки	Координаты, м		Описание закрепления на местности	Средняя квадратическая погрешность определения координат характерных точек границы части земельного участка, м
	X	Y		
1	2	3	4	5
281	737155.98	1293915.5	данные отсутствуют	данные отсутствуют
281	737155.98	1293915.5	данные отсутствуют	данные отсутствуют
282	737155.92	1293913.5	данные отсутствуют	данные отсутствуют
282	737155.92	1293913.5	данные отсутствуют	данные отсутствуют
283	737211.32	1293912.88	данные отсутствуют	данные отсутствуют
283	737211.32	1293912.88	данные отсутствуют	данные отсутствуют
284	737211.37	1293914.88	данные отсутствуют	данные отсутствуют
284	737211.37	1293914.88	данные отсутствуют	данные отсутствуют
285	737213.37	1293914.82	данные отсутствуют	данные отсутствуют
285	737213.37	1293914.82	данные отсутствуют	данные отсутствуют
286	737213.32	1293912.82	данные отсутствуют	данные отсутствуют
286	737213.32	1293912.82	данные отсутствуют	данные отсутствуют
287	737268.71	1293912.21	данные отсутствуют	данные отсутствуют
287	737268.71	1293912.21	данные отсутствуют	данные отсутствуют
288	737268.77	1293914.2	данные отсутствуют	данные отсутствуют
288	737268.77	1293914.2	данные отсутствуют	данные отсутствуют
289	737270.77	1293914.15	данные отсутствуют	данные отсутствуют
Государственный регистратор				ФГИС ЕГРН
полное наименование должности			подпись	инициалы, фамилия

М.П.

Земельный участок			
(вид объекта недвижимости)			
Лист № ____ Раздела 4.2	Всего листов раздела 4.2 : ____	Всего разделов: ____	Всего листов выписки: ____
30.09.2021 № 99/2021/420825195			
Кадастровый номер:		02:22:000000:3586	

Номер точки	Координаты, м		Описание закрепления на местности	Средняя квадратическая погрешность определения координат характерных точек границы части земельного участка, м
	X	Y		
1	2	3	4	5
289	737270.77	1293914.15	данные отсутствуют	данные отсутствуют
290	737270.71	1293912.15	данные отсутствуют	данные отсутствуют
290	737270.71	1293912.15	данные отсутствуют	данные отсутствуют
291	731853.69	1291444.58	данные отсутствуют	данные отсутствуют
292	731850.43	1291496.45	данные отсутствуют	данные отсутствуют
293	731547.86	1291806.23	данные отсутствуют	данные отсутствуют
294	731396.59	1291959.12	данные отсутствуют	данные отсутствуют
295	731262.67	1292096.46	данные отсутствуют	данные отсутствуют
296	731265.53	1292044.83	данные отсутствуют	данные отсутствуют
297	731372.31	1291935.32	данные отсутствуют	данные отсутствуют
298	731523.55	1291782.46	данные отсутствуют	данные отсутствуют
299	731831.64	1291467.03	данные отсутствуют	данные отсутствуют
300	731384.37	1291946.54	данные отсутствуют	данные отсутствуют
301	731382.86	1291948.04	данные отсутствуют	данные отсутствуют
302	731384.39	1291949.55	данные отсутствуют	данные отсутствуют
303	731385.89	1291948	данные отсутствуют	данные отсутствуют
304	731534.94	1291792.94	данные отсутствуют	данные отсутствуют
Государственный регистратор				ФГИС ЕГРН
полное наименование должности			подпись	инициалы, фамилия

М.П.

Раздел 4.2

Выписка из Единого государственного реестра недвижимости об объекте недвижимости
Сведения о частях земельного участка

Земельный участок			
(вид объекта недвижимости)			
Лист № ____ Раздела 4.2	Всего листов раздела 4.2 : ____	Всего разделов: ____	Всего листов выписки: ____
30.09.2021 № 99/2021/420825195			
Кадастровый номер:		02:22:000000:3586	

Номер точки	Координаты, м		Описание закрепления на местности	Средняя квадратическая погрешность определения координат характерных точек границы части земельного участка, м
	X	Y		
1	2	3	4	5
305	731533.45	1291794.48	данные отсутствуют	данные отсутствуют
306	731534.97	1291796	данные отсутствуют	данные отсутствуют
307	731536.48	1291794.45	данные отсутствуют	данные отсутствуют
308	731681.85	1291642.23	данные отсутствуют	данные отсутствуют
309	731680.32	1291643.77	данные отсутствуют	данные отсутствуют
310	731681.87	1291645.27	данные отсутствуют	данные отсутствуют
311	731683.36	1291643.73	данные отсутствуют	данные отсутствуют
312	731842.37	1291477.45	данные отсутствуют	данные отсутствуют
313	731840.87	1291478.99	данные отсутствуют	данные отсутствуют
314	731842.4	1291480.48	данные отсутствуют	данные отсутствуют
315	731843.92	1291478.95	данные отсутствуют	данные отсутствуют
316	730901.09	1292406.98	данные отсутствуют	данные отсутствуют
317	730954.34	1292410.92	данные отсутствуют	данные отсутствуют
318	730935.78	1292429.71	данные отсутствуют	данные отсутствуют
319	730874.24	1292449.21	данные отсутствуют	данные отсутствуют
320	730866.71	1292417.64	данные отсутствуют	данные отсутствуют
321	730923.46	1292416.45	данные отсутствуют	данные отсутствуют
Государственный регистратор				ФГИС ЕГРН
полное наименование должности			подпись	инициалы, фамилия

М.П.

Земельный участок			
(вид объекта недвижимости)			
Лист № ____ Раздела 4.2	Всего листов раздела 4.2 : ____	Всего разделов: ____	Всего листов выписки: ____
30.09.2021 № 99/2021/420825195			
Кадастровый номер:		02:22:000000:3586	

Номер точки	Координаты, м		Описание закрепления на местности	Средняя квадратическая погрешность определения координат характерных точек границы части земельного участка, м
	X	Y		
1	2	3	4	5
322	730921.89	1292418.05	данные отсутствуют	данные отсутствуют
323	730923.49	1292419.61	данные отсутствуют	данные отсутствуют
324	730925.06	1292418.01	данные отсутствуют	данные отсутствуют
325	733870.34	1296043.29	данные отсутствуют	данные отсутствуют
326	733812.6	1296123.69	данные отсутствуют	данные отсутствуют
327	733753.99	1296207.29	данные отсутствуют	данные отсутствуют
328	733736.71	1296172.71	данные отсутствуют	данные отсутствуют
329	733784.8	1296104.11	данные отсутствуют	данные отсутствуют
330	733812.08	1296066.13	данные отсутствуют	данные отсутствуют
331	733800.98	1296108.03	данные отсутствуют	данные отсутствуют
332	733799.7	1296109.86	данные отсутствуют	данные отсутствуют
333	733801.52	1296111.15	данные отсутствуют	данные отсутствуют
334	733802.81	1296109.32	данные отсутствуют	данные отсутствуют
335	733742.92	1296223.1	данные отсутствуют	данные отсутствуют
336	733623.82	1296392.98	данные отсутствуют	данные отсутствуют
337	733529.78	1296522.73	данные отсутствуют	данные отсутствуют
338	733439.9	1296650.77	данные отсутствуют	данные отсутствуют

Государственный регистратор		ФГИС ЕГРН
полное наименование должности	подпись	инициалы, фамилия

М.П.

Земельный участок			
(вид объекта недвижимости)			
Лист № ____ Раздела 4.2	Всего листов раздела 4.2 : ____	Всего разделов: ____	Всего листов выписки: ____
30.09.2021 № 99/2021/420825195			
Кадастровый номер:		02:22:000000:3586	

Номер точки	Координаты, м		Описание закрепления на местности	Средняя квадратическая погрешность определения координат характерных точек границы части земельного участка, м
	X	Y		
1	2	3	4	5
339	733345.41	1296782.44	данные отсутствуют	данные отсутствуют
340	733251.53	1296918.5	данные отсутствуют	данные отсутствуют
341	733202.62	1296986.64	данные отсутствуют	данные отсутствуют
342	733188.6	1296986.4	данные отсутствуют	данные отсутствуют
343	733158.16	1296991.21	данные отсутствуют	данные отсутствуют
344	733157.45	1296989.6	данные отсутствуют	данные отсутствуют
345	733224.11	1296894.09	данные отсутствуют	данные отсутствуют
346	733412.13	1296631.16	данные отсутствуют	данные отсутствуют
347	733502.03	1296503.09	данные отсутствуют	данные отсутствуют
348	733596.07	1296373.34	данные отсутствуют	данные отсутствуют
349	733725.81	1296188.27	данные отсутствуют	данные отсутствуют
350	733235.74	1296907.21	данные отсутствуют	данные отсутствуют
351	733234.44	1296909.03	данные отсутствуют	данные отсутствуют
352	733236.27	1296910.33	данные отсутствуют	данные отсутствуют
353	733237.56	1296908.5	данные отсутствуют	данные отсутствуют
354	733330.92	1296772.78	данные отсутствуют	данные отсутствуют
355	733329.63	1296774.6	данные отсутствуют	данные отсутствуют

Государственный регистратор		ФГИС ЕГРН
полное наименование должности	подпись	инициалы, фамилия

М.П.

Земельный участок			
(вид объекта недвижимости)			
Лист № ____ Раздела 4.2	Всего листов раздела 4.2 : ____	Всего разделов: ____	Всего листов выписки: ____
30.09.2021 № 99/2021/420825195			
Кадастровый номер:		02:22:000000:3586	

Номер точки	Координаты, м		Описание закрепления на местности	Средняя квадратическая погрешность определения координат характерных точек границы части земельного участка, м
	X	Y		
1	2	3	4	5
356	733331.46	1296775.9	данные отсутствуют	данные отсутствуют
357	733332.75	1296774.07	данные отсутствуют	данные отсутствуют
358	733426.15	1296638.21	данные отсутствуют	данные отсутствуют
359	733424.87	1296640.04	данные отсутствуют	данные отсутствуют
360	733426.68	1296641.33	данные отсутствуют	данные отсутствуют
361	733427.97	1296639.5	данные отсутствуют	данные отсутствуют
362	733515.6	1296511.6	данные отсутствуют	данные отсутствуют
363	733514.31	1296513.43	данные отсутствуют	данные отсутствуют
364	733516.14	1296514.72	данные отсутствуют	данные отсутствуют
365	733517.43	1296512.89	данные отсутствуют	данные отсутствуют
366	733608.09	1296381.27	данные отсутствуют	данные отсутствуют
367	733606.79	1296383.1	данные отсутствуют	данные отсутствуют
368	733608.63	1296384.39	данные отсутствуют	данные отсутствуют
369	733609.91	1296382.57	данные отсутствуют	данные отсутствуют
370	733697.31	1296255.07	данные отсутствуют	данные отсутствуют
371	733696.02	1296256.89	данные отсутствуют	данные отсутствуют
372	733697.84	1296258.18	данные отсутствуют	данные отсутствуют
Государственный регистратор				ФГИС ЕГРН
полное наименование должности			подпись	инициалы, фамилия

М.П.

Раздел 4.2

Выписка из Единого государственного реестра недвижимости об объекте недвижимости
Сведения о частях земельного участка

Земельный участок			
(вид объекта недвижимости)			
Лист № ____ Раздела 4.2	Всего листов раздела 4.2 : ____	Всего разделов: ____	Всего листов выписки: ____
30.09.2021 № 99/2021/420825195			
Кадастровый номер:		02:22:000000:3586	

Номер точки	Координаты, м		Описание закрепления на местности	Средняя квадратическая погрешность определения координат характерных точек границы части земельного участка, м
	X	Y		
1	2	3	4	5
373	733699.13	1296256.36	данные отсутствуют	данные отсутствуют
374	734573.25	1295046.43	данные отсутствуют	данные отсутствуют
375	734572.34	1295047.71	данные отсутствуют	данные отсутствуют
376	734483.24	1295177.73	данные отсутствуют	данные отсутствуют
377	734280.06	1295462.88	данные отсутствуют	данные отсутствуют
378	734096.21	1295724.6	данные отсутствуют	данные отсутствуют
379	734002.2	1295854.32	данные отсутствуют	данные отсутствуют
380	733912.36	1295984.8	данные отсутствуют	данные отсутствуют
381	733899.99	1296002.02	данные отсутствуют	данные отсутствуют
382	733842.13	1296024.29	данные отсутствуют	данные отсутствуют
383	733884.45	1295965.38	данные отсутствуют	данные отсутствуют
384	733974.31	1295834.87	данные отсутствуют	данные отсутствуют
385	734068.43	1295705	данные отсутствуют	данные отсутствуют
386	734252.31	1295443.24	данные отсутствуют	данные отсутствуют
387	734455.28	1295158.39	данные отсутствуют	данные отсутствуют
388	734544.4	1295028.35	данные отсутствуют	данные отсутствуют
389	734556.05	1295012.02	данные отсутствуют	данные отсутствуют
Государственный регистратор				ФГИС ЕГРН
полное наименование должности			подпись	инициалы, фамилия

М.П.

Земельный участок			
(вид объекта недвижимости)			
Лист № ____ Раздела 4.2	Всего листов раздела 4.2 : ____	Всего разделов: ____	Всего листов выписки: ____
30.09.2021 № 99/2021/420825195			
Кадастровый номер:		02:22:000000:3586	

Номер точки	Координаты, м		Описание закрепления на местности	Средняя квадратическая погрешность определения координат характерных точек границы части земельного участка, м
	X	Y		
1	2	3	4	5
390	733896.01	1295973.75	данные отсутствуют	данные отсутствуют
391	733894.72	1295975.58	данные отсутствуют	данные отсутствуют
392	733896.56	1295976.87	данные отсутствуют	данные отсутствуют
393	733897.84	1295975.05	данные отсутствуют	данные отсутствуют
394	733988.32	1295843.26	данные отсутствуют	данные отсутствуют
395	733987.03	1295845.09	данные отсутствуют	данные отсутствуют
396	733988.85	1295846.38	данные отсутствуют	данные отсутствуют
397	733990.15	1295844.56	данные отсутствуют	данные отсутствуют
398	734080.71	1295712.82	данные отсутствуют	данные отсутствуют
399	734079.42	1295714.64	данные отсутствуют	данные отсутствуют
400	734081.24	1295715.93	данные отсутствуют	данные отсутствуют
401	734082.54	1295714.11	данные отсутствуют	данные отсутствуют
402	734173.08	1295582.02	данные отсутствуют	данные отсутствуют
403	734171.79	1295583.84	данные отсутствуют	данные отсутствуют
404	734173.62	1295585.13	данные отсутствуют	данные отсутствуют
405	734174.91	1295583.31	данные отсутствуют	данные отсутствуют
406	734265.07	1295451.86	данные отсутствуют	данные отсутствуют

Государственный регистратор		ФГИС ЕГРН
полное наименование должности	подпись	инициалы, фамилия

М.П.

Земельный участок			
(вид объекта недвижимости)			
Лист № ____ Раздела 4.2	Всего листов раздела 4.2 : ____	Всего разделов: ____	Всего листов выписки: ____
30.09.2021 № 99/2021/420825195			
Кадастровый номер:		02:22:000000:3586	

Номер точки	Координаты, м		Описание закрепления на местности	Средняя квадратическая погрешность определения координат характерных точек границы части земельного участка, м
	X	Y		
1	2	3	4	5
407	734263.78	1295453.69	данные отсутствуют	данные отсутствуют
408	734265.61	1295454.98	данные отсутствуют	данные отсутствуют
409	734266.9	1295453.16	данные отсутствуют	данные отсутствуют
410	734372.42	1295300.73	данные отсутствуют	данные отсутствуют
411	734371.13	1295302.55	данные отсутствуют	данные отсутствуют
412	734372.95	1295303.85	данные отсутствуют	данные отсутствуют
413	734374.26	1295302.02	данные отсутствуют	данные отсутствуют
414	734468.15	1295166.09	данные отсутствуют	данные отсутствуют
415	734466.86	1295167.91	данные отсутствуют	данные отсутствуют
416	734468.68	1295169.21	данные отсутствуют	данные отсутствуют
417	734469.98	1295167.38	данные отсутствуют	данные отсутствуют
418	734560.43	1295035.45	данные отсутствуют	данные отсутствуют
419	734559.14	1295037.27	данные отсутствуют	данные отсутствуют
420	734560.97	1295038.56	данные отсутствуют	данные отсутствуют
421	734562.25	1295036.74	данные отсутствуют	данные отсутствуют
422	732865.82	1297695.86	данные отсутствуют	данные отсутствуют
423	732908.68	1297697.16	данные отсутствуют	данные отсутствуют

Государственный регистратор		ФГИС ЕГРН
полное наименование должности	подпись	инициалы, фамилия

М.П.

Земельный участок			
(вид объекта недвижимости)			
Лист № ____ Раздела 4.2	Всего листов раздела 4.2 : ____	Всего разделов: ____	Всего листов выписки: ____
30.09.2021 № 99/2021/420825195			
Кадастровый номер:		02:22:000000:3586	

Номер точки	Координаты, м		Описание закрепления на местности	Средняя квадратическая погрешность определения координат характерных точек границы части земельного участка, м
	X	Y		
1	2	3	4	5
424	733004.21	1297823.6	данные отсутствуют	данные отсутствуют
425	733102.58	1297957.67	данные отсутствуют	данные отсутствуют
426	733260.76	1298170.84	данные отсутствуют	данные отсутствуют
427	733242.64	1298203.47	данные отсутствуют	данные отсутствуют
428	733075.24	1297977.88	данные отсутствуют	данные отсутствуют
429	732977.01	1297844	данные отсутствуют	данные отсутствуют
430	732879.04	1297714.34	данные отсутствуют	данные отсутствуют
431	733175.57	1298088.91	данные отсутствуют	данные отсутствуют
432	733176.9	1298090.71	данные отсутствуют	данные отсутствуют
433	733178.7	1298089.38	данные отсутствуют	данные отсутствуют
434	733177.37	1298087.58	данные отсутствуют	данные отсутствуют
435	733086.54	1297968.66	данные отсутствуют	данные отсутствуют
436	733087.88	1297970.45	данные отсутствуют	данные отсутствуют
437	733089.67	1297969.12	данные отсутствуют	данные отсутствуют
438	733088.34	1297967.33	данные отсутствуют	данные отсутствуют
439	732988.93	1297833.54	данные отсутствуют	данные отсутствуют
440	732990.26	1297835.34	данные отсутствуют	данные отсутствуют
Государственный регистратор				ФГИС ЕГРН
полное наименование должности			подпись	инициалы, фамилия

М.П.

Раздел 4.2

Выписка из Единого государственного реестра недвижимости об объекте недвижимости
Сведения о частях земельного участка

Земельный участок			
(вид объекта недвижимости)			
Лист № ____ Раздела 4.2	Всего листов раздела 4.2 : ____	Всего разделов: ____	Всего листов выписки: ____
30.09.2021 № 99/2021/420825195			
Кадастровый номер:		02:22:000000:3586	

Номер точки	Координаты, м		Описание закрепления на местности	Средняя квадратическая погрешность определения координат характерных точек границы части земельного участка, м
	X	Y		
1	2	3	4	5
441	732992.06	1297834.01	данные отсутствуют	данные отсутствуют
442	732990.73	1297832.21	данные отсутствуют	данные отсутствуют
443	732892.8	1297704.05	данные отсутствуют	данные отсутствуют
444	732894.13	1297705.85	данные отсутствуют	данные отсутствуют
445	732895.92	1297704.52	данные отсутствуют	данные отсутствуют
446	732894.59	1297702.72	данные отсутствуют	данные отсутствуют
447	732627.53	1297660.66	данные отсутствуют	данные отсутствуют
448	732668.62	1297671.02	данные отсутствуют	данные отсутствуют
449	732667.34	1297671.99	данные отсутствуют	данные отсутствуют
450	732418.04	1297884.61	данные отсутствуют	данные отсутствуют
451	732292.56	1297988.5	данные отсутствуют	данные отсутствуют
452	732172.78	1298098.76	данные отсутствуют	данные отсутствуют
453	731818.03	1298399.28	данные отсутствуют	данные отсутствуют
454	731797.81	1298371.85	данные отсутствуют	данные отсутствуют
455	732150.02	1298073.5	данные отсутствуют	данные отсутствуют
456	732269.86	1297963.18	данные отсутствуют	данные отсутствуют
457	732396.06	1297858.65	данные отсутствуют	данные отсутствуют
Государственный регистратор				ФГИС ЕГРН
полное наименование должности			подпись	инициалы, фамилия

М.П.

Земельный участок			
(вид объекта недвижимости)			
Лист № ____ Раздела 4.2	Всего листов раздела 4.2 : ____	Всего разделов: ____	Всего листов выписки: ____
30.09.2021 № 99/2021/420825195			
Кадастровый номер:		02:22:000000:3586	

Номер точки	Координаты, м		Описание закрепления на местности	Средняя квадратическая погрешность определения координат характерных точек границы части земельного участка, м
	X	Y		
1	2	3	4	5
458	731913.92	1298295.25	данные отсутствуют	данные отсутствуют
459	731915.37	1298296.96	данные отсутствуют	данные отсутствуют
460	731917.08	1298295.5	данные отсутствуют	данные отсутствуют
461	731915.62	1298293.8	данные отсутствуют	данные отсутствуют
462	732035.38	1298191.23	данные отсутствуют	данные отсутствуют
463	732036.83	1298192.93	данные отсутствуют	данные отсутствуют
464	732038.52	1298191.47	данные отсутствуют	данные отсутствуют
465	732037.07	1298189.78	данные отсутствуют	данные отсутствуют
466	732157.92	1298086.22	данные отсутствуют	данные отсутствуют
467	732159.37	1298087.92	данные отсутствуют	данные отсутствуют
468	732161.08	1298086.46	данные отсутствуют	данные отсутствуют
469	732159.62	1298084.77	данные отсутствуют	данные отсутствуют
470	732285.8	1297976.32	данные отсутствуют	данные отсутствуют
471	732287.26	1297978.02	данные отсутствуют	данные отсутствуют
472	732288.95	1297976.56	данные отсутствуют	данные отсутствуют
473	732287.5	1297974.86	данные отсутствуют	данные отсутствуют
474	732406.67	1297872.23	данные отсутствуют	данные отсутствуют

Государственный регистратор		ФГИС ЕГРН
полное наименование должности	подпись	инициалы, фамилия

М.П.

Земельный участок			
(вид объекта недвижимости)			
Лист № ____ Раздела 4.2	Всего листов раздела 4.2 : ____	Всего разделов: ____	Всего листов выписки: ____
30.09.2021 № 99/2021/420825195			
Кадастровый номер:		02:22:000000:3586	

Номер точки	Координаты, м		Описание закрепления на местности	Средняя квадратическая погрешность определения координат характерных точек границы части земельного участка, м
	X	Y		
1	2	3	4	5
475	732408.13	1297873.92	данные отсутствуют	данные отсутствуют
476	732409.83	1297872.46	данные отсутствуют	данные отсутствуют
477	732408.37	1297870.77	данные отсутствуют	данные отсутствуют
478	732528.06	1297768.17	данные отсутствуют	данные отсутствуют
479	732529.52	1297769.87	данные отсутствуют	данные отсутствуют
480	732531.21	1297768.41	данные отсутствуют	данные отсутствуют
481	732529.76	1297766.72	данные отсутствуют	данные отсутствуют
482	730704.49	1299309.74	данные отсутствуют	данные отсутствуют
483	730741.66	1299322.55	данные отсутствуют	данные отсутствуют
484	730658.3	1299394.6	данные отсутствуют	данные отсутствуют
485	730408.44	1299606.25	данные отсутствуют	данные отсутствуют
486	730288.61	1299708.82	данные отсутствуют	данные отсутствуют
487	730206.2	1299852.95	данные отсутствуют	данные отсутствуют
488	730127.36	1299993.02	данные отсутствуют	данные отсутствуют
489	730069.86	1300097.59	данные отсутствуют	данные отсутствуют
490	730038.43	1300084.18	данные отсутствуют	данные отсутствуют
491	730097.6	1299976.57	данные отсутствуют	данные отсутствуют

Государственный регистратор		ФГИС ЕГРН
полное наименование должности	подпись	инициалы, фамилия

М.П.

Земельный участок			
(вид объекта недвижимости)			
Лист № ____ Раздела 4.2	Всего листов раздела 4.2 : ____	Всего разделов: ____	Всего листов выписки: ____
30.09.2021 № 99/2021/420825195			
Кадастровый номер:		02:22:000000:3586	

Номер точки	Координаты, м		Описание закрепления на местности	Средняя квадратическая погрешность определения координат характерных точек границы части земельного участка, м
	X	Y		
1	2	3	4	5
492	730176.58	1299836.22	данные отсутствуют	данные отсутствуют
493	730260.56	1299689.38	данные отсутствуют	данные отсутствуют
494	730386.38	1299580.39	данные отсутствуют	данные отсутствуют
495	730636.12	1299368.83	данные отсутствуют	данные отсутствуют
496	730113.27	1299983.33	данные отсутствуют	данные отсутствуют
497	730112.17	1299985.28	данные отсутствуют	данные отсутствуют
498	730114.11	1299986.38	данные отсутствуют	данные отсутствуют
499	730115.21	1299984.43	данные отсутствуют	данные отсутствуют
500	730192.08	1299844.17	данные отсутствуют	данные отсутствуют
501	730190.97	1299846.12	данные отсутствуют	данные отсутствуют
502	730192.92	1299847.22	данные отсутствуют	данные отсутствуют
503	730194.02	1299845.27	данные отсутствуют	данные отсутствуют
504	730264.8	1299692.43	данные отсутствуют	данные отсутствуют
505	730273.56	1299700.54	данные отсутствуют	данные отсутствуют
506	730275.51	1299701.65	данные отсутствуют	данные отсутствуют
507	730276.61	1299699.7	данные отсутствуют	данные отсутствуют
508	730275.23	1299698.92	данные отсутствуют	данные отсутствуют
Государственный регистратор				ФГИС ЕГРН
полное наименование должности			подпись	инициалы, фамилия

М.П.

Раздел 4.2

Выписка из Единого государственного реестра недвижимости об объекте недвижимости
Сведения о частях земельного участка

Земельный участок			
(вид объекта недвижимости)			
Лист № ____ Раздела 4.2	Всего листов раздела 4.2 : ____	Всего разделов: ____	Всего листов выписки: ____
30.09.2021 № 99/2021/420825195			
Кадастровый номер:		02:22:000000:3586	

Номер точки	Координаты, м		Описание закрепления на местности	Средняя квадратическая погрешность определения координат характерных точек границы части земельного участка, м
	X	Y		
1	2	3	4	5
509	730266.12	1299690.93	данные отсутствуют	данные отсутствуют
510	730396.33	1299594.75	данные отсутствуют	данные отсутствуют
511	730397.79	1299596.45	данные отсутствуют	данные отсутствуют
512	730399.49	1299595	данные отсутствуют	данные отсутствуют
513	730398.03	1299593.3	данные отсутствуют	данные отсутствуют
514	730517.54	1299490.99	данные отсутствуют	данные отсутствуют
515	730519	1299492.69	данные отсутствуют	данные отсутствуют
516	730520.7	1299491.23	данные отсутствуют	данные отсутствуют
517	730519.24	1299489.53	данные отсутствуют	данные отсутствуют
518	730646.57	1299380.48	данные отсутствуют	данные отсутствуют
519	730648.02	1299382.18	данные отсутствуют	данные отсутствуют
520	730649.72	1299380.73	данные отсутствуют	данные отсутствуют
521	730648.27	1299379.03	данные отсутствуют	данные отсутствуют
522	734288.6	1294482.72	данные отсутствуют	данные отсутствуют
523	733433.61	1294719.84	данные отсутствуют	данные отсутствуют
524	733112.53	1294783.02	данные отсутствуют	данные отсутствуют
525	733093.67	1294782.43	данные отсутствуют	данные отсутствуют
Государственный регистратор				ФГИС ЕГРН
полное наименование должности			подпись	инициалы, фамилия

М.П.

Земельный участок			
(вид объекта недвижимости)			
Лист № ____ Раздела 4.2	Всего листов раздела 4.2 : ____	Всего разделов: ____	Всего листов выписки: ____
30.09.2021 № 99/2021/420825195			
Кадастровый номер:		02:22:000000:3586	

Номер точки	Координаты, м		Описание закрепления на местности	Средняя квадратическая погрешность определения координат характерных точек границы части земельного участка, м
	X	Y		
1	2	3	4	5
526	733074.18	1294780.41	данные отсутствуют	данные отсутствуют
527	733058.25	1294774.89	данные отсутствуют	данные отсутствуют
528	733292.6	1294696.63	данные отсутствуют	данные отсутствуют
529	733422.07	1294671.15	данные отсутствуют	данные отсутствуют
530	734264.17	1294437.61	данные отсутствуют	данные отсутствуют
531	733426.62	1294694.72	данные отсутствуют	данные отсутствуют
531	733426.62	1294694.72	данные отсутствуют	данные отсутствуют
532	733426.99	1294696.69	данные отсутствуют	данные отсутствуют
532	733426.99	1294696.69	данные отсутствуют	данные отсутствуют
533	733428.95	1294696.32	данные отсутствуют	данные отсутствуют
533	733428.95	1294696.32	данные отсутствуют	данные отсутствуют
534	733428.58	1294694.35	данные отсутствуют	данные отсутствуют
534	733428.58	1294694.35	данные отсутствуют	данные отсутствуют
535	732984.48	1294696.38	данные отсутствуют	данные отсутствуют
536	733085.1	1294731.27	данные отсутствуют	данные отсутствуют
537	733097.04	1294732.51	данные отсутствуют	данные отсутствуют
538	733108.43	1294732.87	данные отсутствуют	данные отсутствуют
Государственный регистратор				ФГИС ЕГРН
полное наименование должности			подпись	инициалы, фамилия

М.П.

Раздел 4.2

Выписка из Единого государственного реестра недвижимости об объекте недвижимости
Сведения о частях земельного участка

Земельный участок			
(вид объекта недвижимости)			
Лист № ____ Раздела 4.2	Всего листов раздела 4.2 : ____	Всего разделов: ____	Всего листов выписки: ____
30.09.2021 № 99/2021/420825195			
Кадастровый номер:		02:22:000000:3586	

Номер точки	Координаты, м		Описание закрепления на местности	Средняя квадратическая погрешность определения координат характерных точек границы части земельного участка, м
	X	Y		
1	2	3	4	5
539	733119.95	1294730.6	данные отсутствуют	данные отсутствуют
540	733026.11	1294763.74	данные отсутствуют	данные отсутствуют
541	732966.96	1294743.23	данные отсутствуют	данные отсутствуют
542	732872.5	1294663.86	данные отсутствуют	данные отсутствуют
543	732852.48	1294714.6	данные отсутствуют	данные отсутствуют
544	732487.44	1294764.39	данные отсутствуют	данные отсутствуют
545	732273.53	1294809.12	данные отсутствуют	данные отсутствуют
546	732286.57	1294755.32	данные отсутствуют	данные отсутствуют
547	732478.94	1294715.09	данные отсутствуют	данные отсутствуют
548	732859.3	1294663.21	данные отсутствуют	данные отсутствуют
549	732482.26	1294738.7	данные отсутствуют	данные отсутствуют
549	732482.26	1294738.7	данные отсутствуют	данные отсутствуют
550	732482.16	1294740.7	данные отсутствуют	данные отсутствуют
550	732482.16	1294740.7	данные отсутствуют	данные отсутствуют
551	732484.16	1294740.79	данные отсутствуют	данные отсутствуют
551	732484.16	1294740.79	данные отсутствуют	данные отсутствуют
552	732484.26	1294738.79	данные отсутствуют	данные отсутствуют
Государственный регистратор				ФГИС ЕГРН
полное наименование должности			подпись	инициалы, фамилия

М.П.

Земельный участок			
(вид объекта недвижимости)			
Лист № ____ Раздела 4.2	Всего листов раздела 4.2 : ____	Всего разделов: ____	Всего листов выписки: ____
30.09.2021 № 99/2021/420825195			
Кадастровый номер:		02:22:000000:3586	

Номер точки	Координаты, м		Описание закрепления на местности	Средняя квадратическая погрешность определения координат характерных точек границы части земельного участка, м
	X	Y		
1	2	3	4	5
553	732038.6	1294809.86	данные отсутствуют	данные отсутствуют
553	732038.6	1294809.86	данные отсутствуют	данные отсутствуют
554	732055.9	1294854.64	данные отсутствуют	данные отсутствуют
555	731619.17	1294945.97	данные отсутствуют	данные отсутствуют
556	731618.66	1294939.29	данные отсутствуют	данные отсутствуют
556	731618.66	1294939.29	данные отсутствуют	данные отсутствуют
557	731590.58	1294942.1	данные отсутствуют	данные отсутствуют
557	731590.58	1294942.1	данные отсутствуют	данные отсутствуют
558	731587.58	1294952.58	данные отсутствуют	данные отсутствуют
559	731328.49	1295006.76	данные отсутствуют	данные отсутствуют
560	730855.81	1295184.51	данные отсутствуют	данные отсутствуют
561	730842.31	1295162.42	данные отсутствуют	данные отсутствуют
561	730842.31	1295162.42	данные отсутствуют	данные отсутствуют
562	730814.16	1295146.75	данные отсутствуют	данные отсутствуют
563	731314.49	1294958.6	данные отсутствуют	данные отсутствуют
564	732036.67	1294807.58	данные отсутствуют	данные отсутствуют
565	731320.55	1294981.64	данные отсутствуют	данные отсутствуют
Государственный регистратор				ФГИС ЕГРН
полное наименование должности			подпись	инициалы, фамилия

М.П.

Раздел 4.2

Выписка из Единого государственного реестра недвижимости об объекте недвижимости
Сведения о частях земельного участка

Земельный участок			
(вид объекта недвижимости)			
Лист № ____ Раздела 4.2	Всего листов раздела 4.2 : ____	Всего разделов: ____	Всего листов выписки: ____
30.09.2021 № 99/2021/420825195			
Кадастровый номер:		02:22:000000:3586	

Номер точки	Координаты, м		Описание закрепления на местности	Средняя квадратическая погрешность определения координат характерных точек границы части земельного участка, м
	X	Y		
1	2	3	4	5
565	731320.55	1294981.64	данные отсутствуют	данные отсутствуют
566	731320.45	1294983.64	данные отсутствуют	данные отсутствуют
566	731320.45	1294983.64	данные отсутствуют	данные отсутствуют
567	731322.45	1294983.73	данные отсутствуют	данные отсутствуют
567	731322.45	1294983.73	данные отсутствуют	данные отсутствуют
568	731322.54	1294981.73	данные отсутствуют	данные отсутствуют
568	731322.54	1294981.73	данные отсутствуют	данные отсутствуют
569	730585.71	1295257.25	данные отсутствуют	данные отсутствуют
569	730585.71	1295257.25	данные отсутствуют	данные отсутствуют
570	730596.51	1295262.84	данные отсутствуют	данные отсутствуют
571	730594.97	1295262.7	данные отсутствуют	данные отсутствуют
572	730580.83	1295257.58	данные отсутствуют	данные отсутствуют
573	730036.05	1295226.89	данные отсутствуют	данные отсутствуют
574	730146.73	1295244.25	данные отсутствуют	данные отсутствуют
574	730146.73	1295244.25	данные отсутствуют	данные отсутствуют
575	730183.71	1295246.99	данные отсутствуют	данные отсутствуют
576	729363.22	1295419.17	данные отсутствуют	данные отсутствуют
Государственный регистратор				ФГИС ЕГРН
полное наименование должности			подпись	инициалы, фамилия

М.П.

Земельный участок			
(вид объекта недвижимости)			
Лист № ____	Раздела 4.2	Всего листов раздела 4.2 : ____	Всего разделов: ____
30.09.2021 № 99/2021/420825195		Всего листов выписки: ____	
Кадастровый номер:		02:22:000000:3586	

Номер точки	Координаты, м		Описание закрепления на местности	Средняя квадратическая погрешность определения координат характерных точек границы части земельного участка, м
	X	Y		
1	2	3	4	5
577	729363.58	1295368	данные отсутствуют	данные отсутствуют
578	736593.93	1293043.52	данные отсутствуют	данные отсутствуют
579	736535.37	1293121.19	данные отсутствуют	данные отсутствуют
580	736486.21	1293159.3	данные отсутствуют	данные отсутствуют
581	736349.57	1293233.57	данные отсутствуют	данные отсутствуют
582	736335.45	1293189.44	данные отсутствуют	данные отсутствуют
583	736335.99	1293189.35	данные отсутствуют	данные отсутствуют
584	736339.6	1293189.14	данные отсутствуют	данные отсутствуют
585	736335.14	1293183.49	данные отсутствуют	данные отсутствуют
586	736463.23	1293114.7	данные отсутствуют	данные отсутствуют
587	736498.03	1293087.66	данные отсутствуют	данные отсутствуют
588	736516.26	1293066.25	данные отсутствуют	данные отсутствуют
589	736516.47	1293065.81	данные отсутствуют	данные отсутствуют
590	736516.46	1293066.58	данные отсутствуют	данные отсутствуют
591	731549.35	1296908.01	данные отсутствуют	данные отсутствуют
592	731550.51	1296904.28	данные отсутствуют	данные отсутствуют
593	731554.77	1296907.41	данные отсутствуют	данные отсутствуют
Государственный регистратор				ФГИС ЕГРН
полное наименование должности			подпись	инициалы, фамилия

М.П.

Раздел 4.2

Выписка из Единого государственного реестра недвижимости об объекте недвижимости
Сведения о частях земельного участка

Земельный участок			
(вид объекта недвижимости)			
Лист № ____	Раздела 4.2	Всего листов раздела 4.2 : ____	Всего разделов: ____
30.09.2021 № 99/2021/420825195		Всего листов выписки: ____	
Кадастровый номер:		02:22:000000:3586	

Номер точки	Координаты, м		Описание закрепления на местности	Средняя квадратическая погрешность определения координат характерных точек границы части земельного участка, м
	X	Y		
1	2	3	4	5
594	731552.49	1296914.75	данные отсутствуют	данные отсутствуют
595	731506.79	1296895.59	данные отсутствуют	данные отсутствуют
596	731491.82	1296915.08	данные отсутствуют	данные отсутствуют
597	731487.86	1296912.03	данные отсутствуют	данные отсутствуют
598	731505.17	1296889.49	данные отсутствуют	данные отсутствуют
599	734284.83	1294475.77	данные отсутствуют	данные отсутствуют
600	734276.55	1294479.81	данные отсутствуют	данные отсутствуют
601	733347.54	1294732.2	данные отсутствуют	данные отсутствуют
602	733092.12	1294768.56	данные отсутствуют	данные отсутствуют
603	733084.94	1294765.98	данные отсутствуют	данные отсутствуют
604	733098.38	1294761.49	данные отсутствуют	данные отсутствуют
605	733187.23	1294748.86	данные отсутствуют	данные отсутствуют
606	733346.02	1294726.22	данные отсутствуют	данные отсутствуют
607	734274.37	1294474.7	данные отсутствуют	данные отсутствуют
608	734282.23	1294470.97	данные отсутствуют	данные отсутствуют
609	732975.5	1294720.39	данные отсутствуют	данные отсутствуют
610	733061.74	1294751.16	данные отсутствуют	данные отсутствуют
Государственный регистратор				ФГИС ЕГРН
полное наименование должности			подпись	инициалы, фамилия

М.П.

Земельный участок			
(вид объекта недвижимости)			
Лист № ____ Раздела 4.2	Всего листов раздела 4.2 : ____	Всего разделов: ____	Всего листов выписки: ____
30.09.2021 № 99/2021/420825195			
Кадастровый номер:		02:22:000000:3586	

Номер точки	Координаты, м		Описание закрепления на местности	Средняя квадратическая погрешность определения координат характерных точек границы части земельного участка, м
	X	Y		
1	2	3	4	5
611	733052.64	1294754.37	данные отсутствуют	данные отсутствуют
612	732973.43	1294725.92	данные отсутствуют	данные отсутствуют
613	732859.62	1294696.5	данные отсутствуют	данные отсутствуют
614	732484.03	1294758.63	данные отсутствуют	данные отсутствуют
615	732274.95	1294803.26	данные отсутствуют	данные отсутствуют
616	732276.48	1294796.95	данные отсутствуют	данные отсутствуют
617	732343.37	1294782.77	данные отсутствуют	данные отсутствуют
618	732481.98	1294753.19	данные отсутствуют	данные отсутствуют
619	732772.47	1294704.95	данные отсутствуют	данные отсутствуют
620	732862.08	1294690.28	данные отсутствуют	данные отсутствуют
621	732052	1294844.54	данные отсутствуют	данные отсутствуют
622	732054.3	1294850.5	данные отсутствуют	данные отсутствуют
623	731619.33	1294947.97	данные отсутствуют	данные отсутствуют
624	731618.85	1294941.7	данные отсутствуют	данные отсутствуют
625	732051.3	1294844.69	данные отсутствуют	данные отсутствуют
626	731588.77	1294948.44	данные отсутствуют	данные отсутствуют
627	731586.82	1294955.25	данные отсутствуют	данные отсутствуют
Государственный регистратор				ФГИС ЕГРН
полное наименование должности			подпись	инициалы, фамилия

М.П.

Раздел 4.2

Выписка из Единого государственного реестра недвижимости об объекте недвижимости
Сведения о частях земельного участка

Земельный участок			
(вид объекта недвижимости)			
Лист № ____ Раздела 4.2	Всего листов раздела 4.2 : ____	Всего разделов: ____	Всего листов выписки: ____
30.09.2021 № 99/2021/420825195			
Кадастровый номер:		02:22:000000:3586	

Номер точки	Координаты, м		Описание закрепления на местности	Средняя квадратическая погрешность определения координат характерных точек границы части земельного участка, м
	X	Y		
1	2	3	4	5
628	731330.57	1295012.67	данные отсутствуют	данные отсутствуют
629	730848.92	1295173.23	данные отсутствуют	данные отсутствуют
630	730846.48	1295169.24	данные отсутствуют	данные отсутствуют
631	731328.39	1295006.85	данные отсутствуют	данные отсутствуют
632	730617.3	1295273.59	данные отсутствуют	данные отсутствуют
633	729702.81	1295345.11	данные отсутствуют	данные отсутствуют
634	729363.31	1295405.5	данные отсутствуют	данные отсутствуют
635	729363.36	1295398.35	данные отсутствуют	данные отсутствуют
636	729701.21	1295338.89	данные отсутствуют	данные отсутствуют
637	730608.04	1295268.8	данные отсутствуют	данные отсутствуют
638	728414.38	1294377.6	данные отсутствуют	данные отсутствуют
639	728453.74	1294378.45	данные отсутствуют	данные отсутствуют
640	728532.99	1294378.95	данные отсутствуют	данные отсутствуют
641	728531.56	1294381.31	данные отсутствуют	данные отсутствуют
642	728356.91	1294390.16	данные отсутствуют	данные отсутствуют
643	728316.68	1294389.77	данные отсутствуют	данные отсутствуют
644	728353.29	1294381.99	данные отсутствуют	данные отсутствуют
Государственный регистратор				ФГИС ЕГРН
полное наименование должности			подпись	инициалы, фамилия

М.П.

Земельный участок			
(вид объекта недвижимости)			
Лист № ____ Раздела 4.2	Всего листов раздела 4.2 : ____	Всего разделов: ____	Всего листов выписки: ____
30.09.2021 № 99/2021/420825195			
Кадастровый номер:		02:22:000000:3586	

Номер точки	Координаты, м		Описание закрепления на местности	Средняя квадратическая погрешность определения координат характерных точек границы части земельного участка, м
	X	Y		
1	2	3	4	5
645	728359.79	1294381.05	данные отсутствуют	данные отсутствуют
646	728390.81	1294378.62	данные отсутствуют	данные отсутствуют
647	728392.35	1294378.53	данные отсутствуют	данные отсутствуют
648	728410.94	1294377.65	данные отсутствуют	данные отсутствуют
649	728413.3	1294377.59	данные отсутствуют	данные отсутствуют
650	731034.45	1294357.99	данные отсутствуют	данные отсутствуют
651	731061.17	1294349.44	данные отсутствуют	данные отсутствуют
652	731244.87	1294290.39	данные отсутствуют	данные отсутствуют
653	731378.71	1294245.93	данные отсутствуют	данные отсутствуют
654	731379.02	1294245.83	данные отсутствуют	данные отсутствуют
655	731379.43	1294245.7	данные отсутствуют	данные отсутствуют
656	731452.84	1294222.55	данные отсутствуют	данные отсутствуют
657	731454.35	1294222.1	данные отсутствуют	данные отсутствуют
658	731478.22	1294215.39	данные отсутствуют	данные отсутствуют
659	731579.97	1294180.98	данные отсутствуют	данные отсутствуют
660	731580.53	1294180.79	данные отсутствуют	данные отсутствуют
661	731728.07	1294132.81	данные отсутствуют	данные отсутствуют
Государственный регистратор				ФГИС ЕГРН
полное наименование должности			подпись	инициалы, фамилия

М.П.

Раздел 4.2

Выписка из Единого государственного реестра недвижимости об объекте недвижимости
Сведения о частях земельного участка

Земельный участок			
(вид объекта недвижимости)			
Лист № ____ Раздела 4.2	Всего листов раздела 4.2 : ____	Всего разделов: ____	Всего листов выписки: ____
30.09.2021 № 99/2021/420825195			
Кадастровый номер:		02:22:000000:3586	

Номер точки	Координаты, м		Описание закрепления на местности	Средняя квадратическая погрешность определения координат характерных точек границы части земельного участка, м
	X	Y		
1	2	3	4	5
662	731893.59	1294078.1	данные отсутствуют	данные отсутствуют
663	731893.96	1294077.98	данные отсутствуют	данные отсутствуют
664	732077.85	1294018.76	данные отсутствуют	данные отсутствуют
665	732319.65	1293939.61	данные отсутствуют	данные отсутствуют
666	732505.93	1293877.5	данные отсутствуют	данные отсутствуют
667	732506.37	1293877.35	данные отсутствуют	данные отсутствуют
668	732692.69	1293817.13	данные отсутствуют	данные отсутствуют
669	732812.32	1293776.87	данные отсутствуют	данные отсутствуют
670	732812.82	1293776.71	данные отсутствуют	данные отсутствуют
671	732813.89	1293776.37	данные отсутствуют	данные отсутствуют
672	732845.21	1293766.97	данные отсутствуют	данные отсутствуют
673	732944.74	1293733.92	данные отсутствуют	данные отсутствуют
674	731742.33	1294200.73	данные отсутствуют	данные отсутствуют
675	731761.53	1294247.09	данные отсутствуют	данные отсутствуют
676	731757.53	1294248.37	данные отсутствуют	данные отсутствуют
677	731622.14	1294291.51	данные отсутствуют	данные отсутствуют
678	731514.53	1294326.84	данные отсутствуют	данные отсутствуют
Государственный регистратор				ФГИС ЕГРН
полное наименование должности			подпись	инициалы, фамилия

М.П.

Земельный участок			
(вид объекта недвижимости)			
Лист № ____ Раздела 4.2	Всего листов раздела 4.2 : ____	Всего разделов: ____	Всего листов выписки: ____
30.09.2021 № 99/2021/420825195			
Кадастровый номер:		02:22:000000:3586	

Номер точки	Координаты, м		Описание закрепления на местности	Средняя квадратическая погрешность определения координат характерных точек границы части земельного участка, м
	X	Y		
1	2	3	4	5
679	731514.24	1294326.93	данные отсутствуют	данные отсутствуют
680	731406.14	1294361.69	данные отсутствуют	данные отсутствуют
681	731281.05	1294405.04	данные отсутствуют	данные отсутствуют
682	731280.13	1294405.35	данные отсутствуют	данные отсутствуют
683	731279.92	1294405.42	данные отсутствуют	данные отсутствуют
684	731224.63	1294423.11	данные отсутствуют	данные отсутствуют
685	731163.85	1294442.56	данные отсутствуют	данные отсутствуют
686	731209.39	1294375.49	данные отсутствуют	данные отсутствуют
687	731264.68	1294357.8	данные отсутствуют	данные отсутствуют
688	731390.3	1294314.26	данные отсутствуют	данные отсутствуют
689	731498.94	1294279.33	данные отсутствуют	данные отсутствуют
690	731606.75	1294243.94	данные отсутствуют	данные отсутствуют
691	733315.56	1293740.16	данные отсутствуют	данные отсутствуют
692	733235.71	1293766.72	данные отсутствуют	данные отсутствуют
693	733235.38	1293766.82	данные отсутствуют	данные отсутствуют
694	733235.11	1293766.91	данные отсутствуют	данные отсутствуют
695	733128.43	1293800.91	данные отсутствуют	данные отсутствуют
Государственный регистратор				ФГИС ЕГРН
полное наименование должности			подпись	инициалы, фамилия

М.П.

Земельный участок			
(вид объекта недвижимости)			
Лист № ____ Раздела 4.2	Всего листов раздела 4.2 : ____	Всего разделов: ____	Всего листов выписки: ____
30.09.2021 № 99/2021/420825195			
Кадастровый номер:		02:22:000000:3586	

Номер точки	Координаты, м		Описание закрепления на местности	Средняя квадратическая погрешность определения координат характерных точек границы части земельного участка, м
	X	Y		
1	2	3	4	5
696	733018.36	1293836.74	данные отсутствуют	данные отсутствуют
697	732878.24	1293882.64	данные отсутствуют	данные отсутствуют
698	732718.41	1293935.39	данные отсутствуют	данные отсутствуют
699	732573.69	1293982.71	данные отсутствуют	данные отсутствуют
700	732594.93	1293925.27	данные отсутствуют	данные отсутствуют
701	733360.3	1293684.01	данные отсутствуют	данные отсутствуют
701	733360.3	1293684.01	данные отсутствуют	данные отсутствуют
702	728575.84	1294379.3	данные отсутствуют	данные отсутствуют
703	728663.94	1294380.24	данные отсутствуют	данные отсутствуют
704	728768.55	1294381.66	данные отсутствуют	данные отсутствуют
705	728872.49	1294382.56	данные отсутствуют	данные отсутствуют
706	728872.76	1294382.57	данные отсутствуют	данные отсутствуют
707	728978.49	1294384.06	данные отсутствуют	данные отсутствуют
708	728979.21	1294384.07	данные отсутствуют	данные отсутствуют
709	729187.72	1294389.97	данные отсутствуют	данные отсутствуют
710	729292.96	1294390.65	данные отсутствуют	данные отсутствуют
711	729293.8	1294390.66	данные отсутствуют	данные отсутствуют
Государственный регистратор				ФГИС ЕГРН
полное наименование должности			подпись	инициалы, фамилия

М.П.

Земельный участок			
(вид объекта недвижимости)			
Лист № ____ Раздела 4.2	Всего листов раздела 4.2 : ____	Всего разделов: ____	Всего листов выписки: ____
30.09.2021 № 99/2021/420825195			
Кадастровый номер:		02:22:000000:3586	

Номер точки	Координаты, м		Описание закрепления на местности	Средняя квадратическая погрешность определения координат характерных точек границы части земельного участка, м
	X	Y		
1	2	3	4	5
712	729397.76	1294393.08	данные отсутствуют	данные отсутствуют
713	729504.37	1294394.48	данные отсутствуют	данные отсутствуют
714	729504.71	1294394.49	данные отсутствуют	данные отсутствуют
715	729610.71	1294396.62	данные отсутствуют	данные отсутствуют
716	729718.45	1294398.16	данные отсутствуют	данные отсутствуют
717	729719.32	1294398.17	данные отсутствуют	данные отсутствуют
718	729752.26	1294399.22	данные отсутствуют	данные отсутствуют
719	729754.26	1294399.32	данные отсутствуют	данные отсутствуют
720	729773.19	1294400.68	данные отсутствуют	данные отсутствуют
721	729775.98	1294400.52	данные отсутствуют	данные отсутствуют
722	729776.9	1294400.38	данные отсутствуют	данные отсутствуют
723	729820.32	1294442.45	данные отсутствуют	данные отсутствуют
724	730275.98	1294154.71	данные отсутствуют	данные отсутствуют
725	730281.5	1294155.02	данные отсутствуют	данные отсутствуют
726	730297.52	1294156.8	данные отсутствуют	данные отсутствуют
727	730299.23	1294157.02	данные отсутствуют	данные отсутствуют
728	730347.6	1294164.09	данные отсутствуют	данные отсутствуют

Государственный регистратор		ФГИС ЕГРН
полное наименование должности	подпись	инициалы, фамилия

М.П.

Земельный участок			
(вид объекта недвижимости)			
Лист № ____ Раздела 4.2	Всего листов раздела 4.2 : ____	Всего разделов: ____	Всего листов выписки: ____
30.09.2021 № 99/2021/420825195			
Кадастровый номер:		02:22:000000:3586	

Номер точки	Координаты, м		Описание закрепления на местности	Средняя квадратическая погрешность определения координат характерных точек границы части земельного участка, м
	X	Y		
1	2	3	4	5
729	730351.88	1294164.9	данные отсутствуют	данные отсутствуют
730	730372.38	1294169.75	данные отсутствуют	данные отсутствуют
731	730376.32	1294170.86	данные отсутствуют	данные отсутствуют
732	730378.28	1294171.54	данные отсутствуют	данные отсутствуют
733	730394.94	1294177.73	данные отсутствуют	данные отсутствуют
734	730271.67	1294204.02	данные отсутствуют	данные отсутствуют
735	730237.8	1294156.95	данные отсутствуют	данные отсутствуют
736	730255.65	1294155.53	данные отсутствуют	данные отсутствуют
737	730257.61	1294155.41	данные отсутствуют	данные отсутствуют
738	730273.96	1294154.75	данные отсутствуют	данные отсутствуют
739	729861.61	1294493.1	данные отсутствуют	данные отсутствуют
740	729863.96	1294495.18	данные отсутствуют	данные отсутствуют
741	729862.56	1294495.89	данные отсутствуют	данные отсутствуют
742	729857.04	1294498.3	данные отсутствуют	данные отсутствуют
743	729834.77	1294506.46	данные отсутствуют	данные отсутствуют
744	729831.12	1294507.64	данные отсутствуют	данные отсутствуют
745	729805.09	1294514.97	данные отсутствуют	данные отсутствуют

Государственный регистратор		ФГИС ЕГРН
полное наименование должности	подпись	инициалы, фамилия

М.П.

Земельный участок			
(вид объекта недвижимости)			
Лист № ____ Раздела 4.2	Всего листов раздела 4.2 : ____	Всего разделов: ____	Всего листов выписки: ____
30.09.2021 № 99/2021/420825195			
Кадастровый номер:		02:22:000000:3586	

Номер точки	Координаты, м		Описание закрепления на местности	Средняя квадратическая погрешность определения координат характерных точек границы части земельного участка, м
	X	Y		
1	2	3	4	5
746	729796.77	1294516.57	данные отсутствуют	данные отсутствуют
747	729779.47	1294518.39	данные отсутствуют	данные отсутствуют
748	729775.06	1294518.65	данные отсутствуют	данные отсутствуют
749	729751.26	1294519.04	данные отсутствуют	данные отсутствуют
750	729750.44	1294519.05	данные отсутствуют	данные отсутствуют
751	729749.76	1294519.05	данные отсутствуют	данные отсутствуют
752	729618.47	1294517.26	данные отсутствуют	данные отсутствуют
753	729618.24	1294517.26	данные отсутствуют	данные отсутствуют
754	729498.76	1294515.07	данные отсутствуют	данные отсутствуют
755	729398.21	1294513.8	данные отсутствуют	данные отсутствуют
756	729397.98	1294513.79	данные отсутствуют	данные отсутствуют
757	729289.62	1294511.9	данные отсутствуют	данные отсутствуют
758	729289.36	1294511.9	данные отсутствуют	данные отсутствуют
759	729190.37	1294509.66	данные отсутствуют	данные отсутствуют
760	729079.82	1294508.07	данные отсутствуют	данные отсутствуют
761	728979.27	1294506.63	данные отсутствуют	данные отсутствуют
762	728979.02	1294506.63	данные отсутствуют	данные отсутствуют
Государственный регистратор				ФГИС ЕГРН
полное наименование должности			подпись	инициалы, фамилия

М.П.

Раздел 4.2

Выписка из Единого государственного реестра недвижимости об объекте недвижимости
Сведения о частях земельного участка

Земельный участок			
(вид объекта недвижимости)			
Лист № ____ Раздела 4.2	Всего листов раздела 4.2 : ____	Всего разделов: ____	Всего листов выписки: ____
30.09.2021 № 99/2021/420825195			
Кадастровый номер:		02:22:000000:3586	

Номер точки	Координаты, м		Описание закрепления на местности	Средняя квадратическая погрешность определения координат характерных точек границы части земельного участка, м
	X	Y		
1	2	3	4	5
763	728869.68	1294504.51	данные отсутствуют	данные отсутствуют
764	728765.82	1294503.65	данные отсутствуют	данные отсутствуют
765	728765.59	1294503.65	данные отсутствуют	данные отсутствуют
766	728661.26	1294502.31	данные отсутствуют	данные отсутствуют
767	728555.2	1294500.88	данные отсутствуют	данные отсутствуют
768	728478.25	1294500.42	данные отсутствуют	данные отсутствуют
769	728448.05	1294474.24	данные отсутствуют	данные отсутствуют
770	728460.9	1294477.31	данные отсутствуют	данные отсутствуют
771	728460.9	1294479.31	данные отсутствуют	данные отсутствуют
772	728462.9	1294479.31	данные отсутствуют	данные отсутствуют
773	728462.9	1294477.31	данные отсутствуют	данные отсутствуют
774	737560.16	1294018.3	данные отсутствуют	данные отсутствуют
775	737600.35	1294368.83	данные отсутствуют	данные отсутствуют
776	737582.29	1294372.7	данные отсутствуют	данные отсутствуют
777	737575.1	1294384.25	данные отсутствуют	данные отсутствуют
778	737571.66	1294335.5	данные отсутствуют	данные отсутствуют
779	737571.38	1294334.21	данные отсутствуют	данные отсутствуют
Государственный регистратор				ФГИС ЕГРН
полное наименование должности			подпись	инициалы, фамилия

М.П.

Земельный участок				
(вид объекта недвижимости)				
Лист № ____ Раздела 4.2		Всего листов раздела 4.2 : ____		Всего разделов: ____
30.09.2021 № 99/2021/420825195				
Кадастровый номер:			02:22:000000:3586	
Номер точки	Координаты, м		Описание закрепления на местности	Средняя квадратическая погрешность определения координат характерных точек границы части земельного участка, м
	X	Y		
1	2	3	4	5
780	737570.44	1294328.15	данные отсутствуют	данные отсутствуют
781	737562.87	1294246.99	данные отсутствуют	данные отсутствуют
782	737555.06	1294163.92	данные отсутствуют	данные отсутствуют
783	737555.01	1294163.39	данные отсутствуют	данные отсутствуют
784	737548.09	1294080.37	данные отсутствуют	данные отсутствуют
785	737548.07	1294080.14	данные отсутствуют	данные отсутствуют
786	737543.17	1294017.83	данные отсутствуют	данные отсутствуют
787	732952.6	1294786.99	данные отсутствуют	данные отсутствуют
788	732927.88	1294850.39	данные отсутствуют	данные отсутствуют
789	732920.99	1294868.65	данные отсутствуют	данные отсутствуют
790	732920.83	1294869.06	данные отсутствуют	данные отсутствуют
791	732877.09	1294981.94	данные отсутствуют	данные отсутствуют
792	732874.74	1294987.11	данные отсутствуют	данные отсутствуют
793	732872.44	1294991.5	данные отсутствуют	данные отсутствуют
794	732834.92	1295089.35	данные отсутствуют	данные отсутствуют
795	732834.75	1295089.77	данные отсутствуют	данные отсутствуют
796	732804.89	1295165.62	данные отсутствуют	данные отсутствуют
Государственный регистратор				ФГИС ЕГРН
полное наименование должности			подпись	инициалы, фамилия

М.П.

Раздел 4.2

Выписка из Единого государственного реестра недвижимости об объекте недвижимости
Сведения о частях земельного участка

Земельный участок				
(вид объекта недвижимости)				
Лист № ____ Раздела 4.2		Всего листов раздела 4.2 : ____		Всего разделов: ____
30.09.2021 № 99/2021/420825195				
Кадастровый номер:			02:22:000000:3586	
Номер точки	Координаты, м		Описание закрепления на местности	Средняя квадратическая погрешность определения координат характерных точек границы части земельного участка, м
	X	Y		
1	2	3	4	5
797	732772.5	1295249.7	данные отсутствуют	данные отсутствуют
798	732771.95	1295251.05	данные отсутствуют	данные отсутствуют
799	732736.47	1295335.72	данные отсутствуют	данные отсутствуют
800	732682.48	1295474.28	данные отсутствуют	данные отсутствуют
801	732682.34	1295474.62	данные отсутствуют	данные отсутствуют
802	732638.29	1295585.28	данные отсутствуют	данные отсутствуют
803	732625.73	1295618.29	данные отсутствуют	данные отсутствуют
804	732625.26	1295619.47	данные отсутствуют	данные отсутствуют
805	732583.29	1295721.88	данные отсутствуют	данные отсутствуют
806	732580.13	1295729.74	данные отсутствуют	данные отсутствуют
807	732600.53	1295646.11	данные отсутствуют	данные отсутствуют
808	732767.37	1295258.53	данные отсутствуют	данные отсутствуют
809	732945.3	1294779.26	данные отсутствуют	данные отсутствуют
809	732945.3	1294779.26	данные отсутствуют	данные отсутствуют
810	732504.52	1295596.46	данные отсутствуют	данные отсутствуют
811	732410.6	1295891.29	данные отсутствуют	данные отсутствуют
812	732301.03	1296136.18	данные отсутствуют	данные отсутствуют
Государственный регистратор				ФГИС ЕГРН
полное наименование должности			подпись	инициалы, фамилия

М.П.

Земельный участок			
(вид объекта недвижимости)			
Лист № ____ Раздела 4.2	Всего листов раздела 4.2 : ____	Всего разделов: ____	Всего листов выписки: ____
30.09.2021 № 99/2021/420825195			
Кадастровый номер:		02:22:000000:3586	

Номер точки	Координаты, м		Описание закрепления на местности	Средняя квадратическая погрешность определения координат характерных точек границы части земельного участка, м
	X	Y		
1	2	3	4	5
813	732294.5	1296133.95	данные отсутствуют	данные отсутствуют
814	732340.8	1296009.02	данные отсутствуют	данные отсутствуют
815	732341.13	1296008.15	данные отсутствуют	данные отсутствуют
816	732389.12	1295885.72	данные отсутствуют	данные отсутствуют
817	732425.7	1295792.78	данные отсутствуют	данные отсутствуют
818	732471.11	1295676.12	данные отсутствуют	данные отсутствуют
819	732471.17	1295675.95	данные отсутствуют	данные отсутствуют
820	732519.7	1295552.66	данные отсутствуют	данные отсутствуют
821	732519.83	1295552.34	данные отсутствуют	данные отсутствуют
822	732575.57	1295413.49	данные отсутствуют	данные отсутствуют
823	732612.08	1295321.17	данные отсутствуют	данные отсутствуют
824	732663.64	1295189.38	данные отсутствуют	данные отсутствуют
825	732663.92	1295188.66	данные отсутствуют	данные отсутствуют
826	732706.65	1295084.18	данные отсутствуют	данные отсутствуют
827	733621.42	1293513.65	данные отсутствуют	данные отсутствуют
828	733626.28	1293518.96	данные отсутствуют	данные отсутствуют
829	733424.06	1293778.12	данные отсутствуют	данные отсутствуют
Государственный регистратор				ФГИС ЕГРН
полное наименование должности			подпись	инициалы, фамилия

М.П.

Раздел 4.2

Выписка из Единого государственного реестра недвижимости об объекте недвижимости
Сведения о частях земельного участка

Земельный участок			
(вид объекта недвижимости)			
Лист № ____ Раздела 4.2	Всего листов раздела 4.2 : ____	Всего разделов: ____	Всего листов выписки: ____
30.09.2021 № 99/2021/420825195			
Кадастровый номер:		02:22:000000:3586	

Номер точки	Координаты, м		Описание закрепления на местности	Средняя квадратическая погрешность определения координат характерных точек границы части земельного участка, м
	X	Y		
1	2	3	4	5
830	733363.26	1293857.57	данные отсутствуют	данные отсутствуют
831	733303.16	1293936.9	данные отсутствуют	данные отсутствуют
832	733291.38	1293954.78	данные отсутствуют	данные отсутствуют
833	733284.58	1293966.19	данные отсутствуют	данные отсутствуют
834	733278.06	1293978.24	данные отсутствуют	данные отсутствуют
835	733262.15	1294009.23	данные отсутствуют	данные отсутствуют
836	733226.77	1294098.71	данные отсутствуют	данные отсутствуют
837	733180.46	1294217.9	данные отсутствуют	данные отсутствуют
838	733164.22	1294260.64	данные отсутствуют	данные отсутствуют
839	733163.6	1294262.17	данные отсутствуют	данные отсутствуют
840	733130.82	1294340.51	данные отсутствуют	данные отсутствуют
841	733078.3	1294472.38	данные отсутствуют	данные отсутствуют
842	733045.08	1294557	данные отсутствуют	данные отсутствуют
843	733044.83	1294557.64	данные отсутствуют	данные отсутствуют
844	733015.53	1294629.38	данные отсутствуют	данные отсутствуют
845	733015.45	1294629.57	данные отсутствуют	данные отсутствуют
846	732983.59	1294706.63	данные отсутствуют	данные отсутствуют
Государственный регистратор				ФГИС ЕГРН
полное наименование должности			подпись	инициалы, фамилия

М.П.

Земельный участок			
(вид объекта недвижимости)			
Лист № ____ Раздела 4.2	Всего листов раздела 4.2 : ____	Всего разделов: ____	Всего листов выписки: ____
30.09.2021 № 99/2021/420825195			
Кадастровый номер:		02:22:000000:3586	

Номер точки	Координаты, м		Описание закрепления на местности	Средняя квадратическая погрешность определения координат характерных точек границы части земельного участка, м
	X	Y		
1	2	3	4	5
847	732971.52	1294738.45	данные отсутствуют	данные отсутствуют
848	732971.36	1294738.87	данные отсутствуют	данные отсутствуют
849	732964.16	1294757.35	данные отсутствуют	данные отсутствуют
850	732962.37	1294755.49	данные отсутствуют	данные отсутствуют
850	732962.37	1294755.49	данные отсутствуют	данные отсутствуют
851	733052.44	1294514.63	данные отсутствуют	данные отсутствуют
852	733204.17	1294124.77	данные отсутствуют	данные отсутствуют
853	733273.71	1293958.29	данные отсутствуют	данные отсутствуют
854	733568.74	1293583.19	данные отсутствуют	данные отсутствуют
855	733227.24	1293850.99	данные отсутствуют	данные отсутствуют
856	733182.88	1293913.61	данные отсутствуют	данные отсутствуют
857	733075.46	1294164.76	данные отсутствуют	данные отсутствуют
858	733118.09	1294055.15	данные отсутствуют	данные отсутствуют
859	733118.4	1294054.38	данные отсутствуют	данные отсутствуют
860	733156.17	1293961.82	данные отсутствуют	данные отсутствуют
861	733163.17	1293944.8	данные отсутствуют	данные отсутствуют
862	733164.89	1293941.06	данные отсутствуют	данные отсутствуют

Государственный регистратор		ФГИС ЕГРН
полное наименование должности	подпись	инициалы, фамилия

М.П.

Земельный участок			
(вид объекта недвижимости)			
Лист № ____ Раздела 4.2	Всего листов раздела 4.2 : ____	Всего разделов: ____	Всего листов выписки: ____
30.09.2021 № 99/2021/420825195			
Кадастровый номер:		02:22:000000:3586	

Номер точки	Координаты, м		Описание закрепления на местности	Средняя квадратическая погрешность определения координат характерных точек границы части земельного участка, м
	X	Y		
1	2	3	4	5
863	733172.02	1293927.11	данные отсутствуют	данные отсутствуют
864	733172.21	1293926.74	данные отсутствуют	данные отсутствуют
865	733185.53	1293901.21	данные отсутствуют	данные отсутствуют
866	733186.91	1293898.73	данные отсутствуют	данные отсутствуют
867	733195.83	1293883.77	данные отсутствуют	данные отсутствуют
868	733197.8	1293880.74	данные отсутствуют	данные отсутствуют
869	733206.46	1293868.35	данные отсутствуют	данные отсутствуют
870	733206.99	1293867.6	данные отсутствуют	данные отсутствуют
871	733207.91	1293866.37	данные отсутствуют	данные отсутствуют
872	733269.8	1293786.47	данные отсутствуют	данные отсутствуют
873	733315.36	1293725.86	данные отсутствуют	данные отсутствуют
874	733318.88	1293720.82	данные отсутствуют	данные отсутствуют
875	733319.41	1293720.08	данные отсутствуют	данные отсутствуют
876	733321.5	1293717.41	данные отсутствуют	данные отсутствуют
877	733345.52	1293688.67	данные отсутствуют	данные отсутствуют
878	732732.62	1295018.38	данные отсутствуют	данные отсутствуют
879	732756.93	1294954.47	данные отсутствуют	данные отсутствуют

Государственный регистратор		ФГИС ЕГРН
полное наименование должности	подпись	инициалы, фамилия

М.П.

Земельный участок			
(вид объекта недвижимости)			
Лист № ____ Раздела 4.2	Всего листов раздела 4.2 : ____	Всего разделов: ____	Всего листов выписки: ____
30.09.2021 № 99/2021/420825195			
Кадастровый номер:		02:22:000000:3586	

Номер точки	Координаты, м		Описание закрепления на местности	Средняя квадратическая погрешность определения координат характерных точек границы части земельного участка, м
	X	Y		
1	2	3	4	5
880	732757.51	1294953.01	данные отсутствуют	данные отсутствуют
881	732774.2	1294913	данные отсутствуют	данные отсутствуют
882	731314.89	1297971.72	данные отсутствуют	данные отсутствуют
883	730785.31	1298740.13	данные отсутствуют	данные отсутствуют
884	730560.19	1299079.55	данные отсутствуют	данные отсутствуют
885	730542.99	1299066.68	данные отсутствуют	данные отсутствуют
886	730599.77	1298983.02	данные отсутствуют	данные отсутствуют
887	730599.95	1298982.75	данные отсутствуют	данные отсутствуют
888	730683.78	1298860.96	данные отсутствуют	данные отсутствуют
889	730752.82	1298759.14	данные отсутствуют	данные отсутствуют
890	730828.01	1298649.07	данные отсутствуют	данные отсутствуют
891	730873.19	1298580.74	данные отсутствуют	данные отсутствуют
892	730873.51	1298580.27	данные отсутствуют	данные отсутствуют
893	730931.7	1298494.38	данные отсутствуют	данные отсутствуют
894	731010.31	1298378.85	данные отсутствуют	данные отсутствуют
895	731080.07	1298274.75	данные отсутствуют	данные отсутствуют
896	731080.19	1298274.57	данные отсутствуют	данные отсутствуют
Государственный регистратор				ФГИС ЕГРН
полное наименование должности			подпись	инициалы, фамилия

М.П.

Раздел 4.2

Выписка из Единого государственного реестра недвижимости об объекте недвижимости
Сведения о частях земельного участка

Земельный участок			
(вид объекта недвижимости)			
Лист № ____ Раздела 4.2	Всего листов раздела 4.2 : ____	Всего разделов: ____	Всего листов выписки: ____
30.09.2021 № 99/2021/420825195			
Кадастровый номер:		02:22:000000:3586	

Номер точки	Координаты, м		Описание закрепления на местности	Средняя квадратическая погрешность определения координат характерных точек границы части земельного участка, м
	X	Y		
1	2	3	4	5
897	731144.02	1298180.18	данные отсутствуют	данные отсутствуют
898	731144.16	1298179.98	данные отсутствуют	данные отсутствуют
899	731224.44	1298062.49	данные отсутствуют	данные отсутствуют
900	731295.2	1297958.75	данные отсутствуют	данные отсутствуют
901	730618.33	1299166.09	данные отсутствуют	данные отсутствуют
902	730558.07	1299255.22	данные отсутствуют	данные отсутствуют
903	730557.77	1299255.65	данные отсутствуют	данные отсутствуют
904	730505.24	1299331.6	данные отсутствуют	данные отсутствуют
905	730448.6	1299413.28	данные отсутствуют	данные отсутствуют
906	730386.43	1299505.07	данные отсутствуют	данные отсутствуют
907	730340.44	1299573.5	данные отсутствуют	данные отсутствуют
908	730292.38	1299645.51	данные отсутствуют	данные отсутствуют
909	730234.26	1299735.31	данные отсутствуют	данные отсутствуют
910	730166.5	1299843.78	данные отсутствуют	данные отсутствуют
911	730124.8	1299917.21	данные отсутствуют	данные отсутствуют
912	730084.23	1299990.46	данные отсутствуют	данные отсутствуют
913	730083.74	1299991.32	данные отсутствуют	данные отсутствуют
Государственный регистратор				ФГИС ЕГРН
полное наименование должности			подпись	инициалы, фамилия

М.П.

Земельный участок			
(вид объекта недвижимости)			
Лист № ____ Раздела 4.2	Всего листов раздела 4.2 : ____	Всего разделов: ____	Всего листов выписки: ____
30.09.2021 № 99/2021/420825195			
Кадастровый номер:		02:22:000000:3586	

Номер точки	Координаты, м		Описание закрепления на местности	Средняя квадратическая погрешность определения координат характерных точек границы части земельного участка, м
	X	Y		
1	2	3	4	5
914	730035.24	1300074.93	данные отсутствуют	данные отсутствуют
915	730031.73	1300081.32	данные отсутствуют	данные отсутствуют
916	730017.59	1300075.29	данные отсутствуют	данные отсутствуют
917	730229.1	1299719.96	данные отсутствуют	данные отсутствуют
918	730508.3	1299318.09	данные отсутствуют	данные отсутствуют
919	730613	1299161.44	данные отсутствуют	данные отсутствуют
920	730477.11	1299161.82	данные отсутствуют	данные отсутствуют
921	729890.51	1300093.93	данные отсутствуют	данные отсутствуют
922	729885.8	1300091.58	данные отсутствуют	данные отсутствуют
923	729907.03	1300054.02	данные отсутствуют	данные отсутствуют
924	729925.69	1300019.66	данные отсутствуют	данные отсутствуют
925	729926.73	1300017.84	данные отсутствуют	данные отсутствуют
926	729972.93	1299940.66	данные отсутствуют	данные отсутствуют
927	730022.22	1299854.17	данные отсутствуют	данные отсутствуют
928	730022.4	1299853.86	данные отсутствуют	данные отсутствуют
929	730065.29	1299779.83	данные отсутствуют	данные отсутствуют
930	730066.12	1299778.44	данные отсутствуют	данные отсутствуют

Государственный регистратор		ФГИС ЕГРН
полное наименование должности	подпись	инициалы, фамилия

М.П.

Земельный участок			
(вид объекта недвижимости)			
Лист № ____ Раздела 4.2	Всего листов раздела 4.2 : ____	Всего разделов: ____	Всего листов выписки: ____
30.09.2021 № 99/2021/420825195			
Кадастровый номер:		02:22:000000:3586	

Номер точки	Координаты, м		Описание закрепления на местности	Средняя квадратическая погрешность определения координат характерных точек границы части земельного участка, м
	X	Y		
1	2	3	4	5
931	730136.43	1299665.65	данные отсутствуют	данные отсутствуют
932	730137	1299664.75	данные отсутствуют	данные отсутствуют
933	730191.95	1299580.65	данные отсутствуют	данные отсутствуют
934	730192.4	1299579.98	данные отсутствуют	данные отсутствуют
935	730263.97	1299474.2	данные отсутствуют	данные отсутствуют
936	730337.45	1299365.41	данные отсутствуют	данные отсутствуют
937	730337.69	1299365.06	данные отсутствуют	данные отсутствуют
938	730395.6	1299280.89	данные отсутствуют	данные отсутствуют
939	730463.34	1299181.66	данные отсутствуют	данные отсутствуют
940	730463.58	1299181.3	данные отсутствуют	данные отсутствуют
941	736375.39	1293932.94	данные отсутствуют	данные отсутствуют
942	736386.55	1293913.05	данные отсутствуют	данные отсутствуют
943	737281	1293908.53	данные отсутствуют	данные отсутствуют
944	737287.98	1293923.6	данные отсутствуют	данные отсутствуют
945	737271.32	1293923.77	данные отсутствуют	данные отсутствуют
946	737213.44	1293924.38	данные отсутствуют	данные отсутствуют
947	737157.06	1293924.97	данные отсутствуют	данные отсутствуют

Государственный регистратор		ФГИС ЕГРН
полное наименование должности	подпись	инициалы, фамилия

М.П.

Земельный участок			
(вид объекта недвижимости)			
Лист № ____ Раздела 4.2	Всего листов раздела 4.2 : ____	Всего разделов: ____	Всего листов выписки: ____
30.09.2021 № 99/2021/420825195			
Кадастровый номер:		02:22:000000:3586	

Номер точки	Координаты, м		Описание закрепления на местности	Средняя квадратическая погрешность определения координат характерных точек границы части земельного участка, м
	X	Y		
1	2	3	4	5
948	737098.23	1293925.59	данные отсутствуют	данные отсутствуют
949	737037.73	1293926.23	данные отсутствуют	данные отсутствуют
950	736982.26	1293926.81	данные отсутствуют	данные отсутствуют
951	736923.47	1293927.43	данные отсутствуют	данные отсутствуют
952	736864.9	1293928.05	данные отсутствуют	данные отсутствуют
953	736804.87	1293928.68	данные отсутствуют	данные отсутствуют
954	736746.8	1293929.28	данные отсутствуют	данные отсутствуют
955	736689.87	1293929.89	данные отсутствуют	данные отсутствуют
956	736630.81	1293930.51	данные отсутствуют	данные отсутствуют
957	736574.65	1293931.1	данные отсутствуют	данные отсутствуют
958	736516.08	1293931.72	данные отсутствуют	данные отсутствуют
959	736458.23	1293932.32	данные отсутствуют	данные отсутствуют
960	736401.92	1293932.92	данные отсутствуют	данные отсутствуют
961	736333.15	1293918.9	данные отсутствуют	данные отсутствуют
962	736863.1	1293916.6	данные отсутствуют	данные отсутствуют
963	736346.92	1293629.53	данные отсутствуют	данные отсутствуют
964	736335.83	1293332.19	данные отсутствуют	данные отсутствуют
Государственный регистратор				ФГИС ЕГРН
полное наименование должности			подпись	инициалы, фамилия

М.П.

Раздел 4.2

Выписка из Единого государственного реестра недвижимости об объекте недвижимости
Сведения о частях земельного участка

Земельный участок			
(вид объекта недвижимости)			
Лист № ____ Раздела 4.2	Всего листов раздела 4.2 : ____	Всего разделов: ____	Всего листов выписки: ____
30.09.2021 № 99/2021/420825195			
Кадастровый номер:		02:22:000000:3586	

Номер точки	Координаты, м		Описание закрепления на местности	Средняя квадратическая погрешность определения координат характерных точек границы части земельного участка, м
	X	Y		
1	2	3	4	5
965	736337.24	1293370.09	данные отсутствуют	данные отсутствуют
966	736339.25	1293424.02	данные отсутствуют	данные отсутствуют
967	736341.25	1293477.47	данные отсутствуют	данные отсутствуют
968	736343.27	1293531.64	данные отсутствуют	данные отсутствуют
969	736345.14	1293581.77	данные отсутствуют	данные отсутствуют
970	736331.7	1293474.3	данные отсутствуют	данные отсутствуют
971	734227.53	1294369.94	данные отсутствуют	данные отсутствуют
972	734325.24	1294550.4	данные отсутствуют	данные отсутствуют
973	733450.88	1294792.88	данные отсутствуют	данные отсутствуют
974	733118.68	1294858.25	данные отсутствуют	данные отсутствуют
975	733088.62	1294857.31	данные отсутствуют	данные отсутствуют
976	733057.8	1294854.11	данные отсутствуют	данные отсутствуют
977	733020.79	1294841.56	данные отсутствуют	данные отсутствуют
978	733016.57	1294833.42	данные отсутствуют	данные отсутствуют
979	733016.56	1294833.41	данные отсутствуют	данные отсутствуют
980	733015.45	1294831.86	данные отсутствуют	данные отсутствуют
981	732996.57	1294795.49	данные отсутствуют	данные отсутствуют
Государственный регистратор				ФГИС ЕГРН
полное наименование должности			подпись	инициалы, фамилия

М.П.

Земельный участок			
(вид объекта недвижимости)			
Лист № ____ Раздела 4.2	Всего листов раздела 4.2 : ____	Всего разделов: ____	Всего листов выписки: ____
30.09.2021 № 99/2021/420825195			
Кадастровый номер:		02:22:000000:3586	

Номер точки	Координаты, м		Описание закрепления на местности	Средняя квадратическая погрешность определения координат характерных точек границы части земельного участка, м
	X	Y		
1	2	3	4	5
982	733377.96	1294668.12	данные отсутствуют	данные отсутствуют
983	734202.66	1294376.84	данные отсутствуют	данные отсутствуют
984	732466.18	1294641.13	данные отсутствуют	данные отсутствуют
985	732856.04	1294587.96	данные отсутствуют	данные отсутствуют
986	732901.57	1294590.19	данные отсутствуют	данные отсутствуют
987	732820.91	1294794.6	данные отсутствуют	данные отсутствуют
988	732500.2	1294838.34	данные отсутствуют	данные отсутствуют
989	732244.96	1294891.72	данные отсутствуют	данные отсутствуют
990	732271.28	1294818.42	данные отсутствуют	данные отсутствуют
991	732306.13	1294674.6	данные отсутствуют	данные отсутствуют
992	732484.25	1294738.79	данные отсутствуют	данные отсутствуют
993	732083.29	1294925.53	данные отсутствуют	данные отсутствуют
994	731605.59	1295025.43	данные отсутствуют	данные отсутствуют
995	731621.47	1294975.81	данные отсутствуют	данные отсутствуют
996	731573.72	1295001.08	данные отсутствуют	данные отсутствуют
997	731567.57	1295033.38	данные отсутствуют	данные отсутствуют
998	731349.49	1295078.99	данные отсутствуют	данные отсутствуют

Государственный регистратор		ФГИС ЕГРН
полное наименование должности	подпись	инициалы, фамилия

М.П.

Земельный участок			
(вид объекта недвижимости)			
Лист № ____ Раздела 4.2	Всего листов раздела 4.2 : ____	Всего разделов: ____	Всего листов выписки: ____
30.09.2021 № 99/2021/420825195			
Кадастровый номер:		02:22:000000:3586	

Номер точки	Координаты, м		Описание закрепления на местности	Средняя квадратическая погрешность определения координат характерных точек границы части земельного участка, м
	X	Y		
1	2	3	4	5
999	730895.64	1295249.66	данные отсутствуют	данные отсутствуют
1000	730782.09	1295128.91	данные отсутствуют	данные отсутствуют
1001	730731.8	1295140.38	данные отсутствуют	данные отсутствуют
1002	730767.97	1295085.18	данные отсутствуют	данные отсутствуют
1003	731293.49	1294886.37	данные отсутствуют	данные отсутствуют
1004	731981.58	1294742.47	данные отсутствуют	данные отсутствуют
1005	733581.02	1294567.78	данные отсутствуют	данные отсутствуют
1006	732984.46	1294778.45	данные отсутствуют	данные отсутствуют
1007	733010.79	1294626.02	данные отсутствуют	данные отсутствуют
1008	733102.28	1294657.64	данные отсутствуют	данные отсутствуют
1009	733404.78	1294598.11	данные отсутствуют	данные отсутствуют
1010	733833.04	1294479.34	данные отсутствуют	данные отсутствуют
1011	729743.49	1295213.24	данные отсутствуют	данные отсутствуют
1012	729826.96	1295236.74	данные отсутствуют	данные отсутствуют
1013	729883.1	1295246.98	данные отсутствуют	данные отсутствуют
1014	730000.68	1295221.34	данные отсутствуют	данные отсутствуют
1015	730266.38	1295253.12	данные отсутствуют	данные отсутствуют

Государственный регистратор		ФГИС ЕГРН
полное наименование должности	подпись	инициалы, фамилия

М.П.

Земельный участок			
(вид объекта недвижимости)			
Лист №	Раздела 4.2	Всего листов раздела 4.2 : ____	Всего разделов: ____
30.09.2021 № 99/2021/420825195		Всего листов выписки: ____	
Кадастровый номер:		02:22:000000:3586	

Номер точки	Координаты, м		Описание закрепления на местности	Средняя квадратическая погрешность определения координат характерных точек границы части земельного участка, м
	X	Y		
1	2	3	4	5
1016	730346.14	1295235.4	данные отсутствуют	данные отсутствуют
1017	730443.63	1295270.85	данные отсутствуют	данные отсутствуют
1018	730511.37	1295262.37	данные отсутствуют	данные отсутствуют
1019	730660.05	1295295.7	данные отсутствуют	данные отсутствуют
1020	730688.23	1295327.66	данные отсутствуют	данные отсутствуют
1021	730671.31	1295334.02	данные отсутствуют	данные отсутствуют
1022	730639.88	1295342.05	данные отсутствуют	данные отсутствуют
1023	730578.58	1295336.53	данные отсутствуют	данные отсутствуют
1024	730414.23	1295275.25	данные отсутствуют	данные отсутствуют
1025	729369.13	1295494.56	данные отсутствуют	данные отсутствуют
1026	729362.68	1295495.94	данные отсутствуют	данные отсутствуют
1027	729363.58	1295367.52	данные отсутствуют	данные отсутствуют
1028	729363.06	1295291.47	данные отсутствуют	данные отсутствуют
1029	729741.34	1295212.09	данные отсутствуют	данные отсутствуют
1030	732955.14	1294789.68	данные отсутствуют	данные отсутствуют
1031	732972.97	1294825.34	данные отсутствуют	данные отсутствуют
1032	732933.2	1294811.85	данные отсутствуют	данные отсутствуют

Государственный регистратор		ФГИС ЕГРН
полное наименование должности	подпись	инициалы, фамилия

М.П.

Раздел 4.2

Выписка из Единого государственного реестра недвижимости об объекте недвижимости
Сведения о частях земельного участка

Земельный участок				
(вид объекта недвижимости)				
Лист №	Раздела 4.2	Всего листов раздела 4.2 : ____	Всего разделов: ____	Всего листов выписки: ____
30.09.2021 № 99/2021/420825195				
Кадастровый номер:		02:22:000000:3586		
Сведения о характерных точках границы части (частей) земельного участка				
Учетный номер части: 5				
Система координат: МСК-05				
Зона №				
Номер точки	Координаты, м		Описание закрепления на местности	Средняя квадратическая погрешность определения координат характерных точек границы части земельного участка, м
	X	Y		
1	2	3	4	5
1	733283.19	1293708.58	данные отсутствуют	данные отсутствуют
2	733256	1293766.65	данные отсутствуют	данные отсутствуют
3	733227.21	1293822.93	данные отсутствуют	данные отсутствуют
4	733203.79	1293867.6	данные отсутствуют	данные отсутствуют
5	733182.7	1293911.08	данные отсутствуют	данные отсутствуют
6	733158.9	1293967.74	данные отсутствуют	данные отсутствуют
7	733138.03	1294017.75	данные отсутствуют	данные отсутствуют
8	733115.42	1294070.79	данные отсутствуют	данные отсутствуют
9	733101.01	1294105.04	данные отсутствуют	данные отсутствуют
10	732997.64	1294346.71	данные отсутствуют	данные отсутствуют
11	732948.39	1294471.54	данные отсутствуют	данные отсутствуют
12	732930.29	1294515.38	данные отсутствуют	данные отсутствуют
13	732911.15	1294560.62	данные отсутствуют	данные отсутствуют
14	732890.3	1294610.13	данные отсутствуют	данные отсутствуют
15	732868.14	1294663.58	данные отсутствуют	данные отсутствуют
16	732844.73	1294719.52	данные отсутствуют	данные отсутствуют
Государственный регистратор				ФГИС ЕГРН
полное наименование должности		подпись		инициалы, фамилия

М.П.

Земельный участок			
(вид объекта недвижимости)			
Лист № ____ Раздела 4.2	Всего листов раздела 4.2 : ____	Всего разделов: ____	Всего листов выписки: ____
30.09.2021 № 99/2021/420825195			
Кадастровый номер:		02:22:000000:3586	

Номер точки	Координаты, м		Описание закрепления на местности	Средняя квадратическая погрешность определения координат характерных точек границы части земельного участка, м
	X	Y		
1	2	3	4	5
17	732828.18	1294762.62	данные отсутствуют	данные отсутствуют
18	732801.64	1294823.52	данные отсутствуют	данные отсутствуют
19	732781.24	1294875.17	данные отсутствуют	данные отсутствуют
20	732760.76	1294923.99	данные отсутствуют	данные отсутствуют
21	732737.75	1294977.83	данные отсутствуют	данные отсутствуют
22	732718.18	1295026.08	данные отсутствуют	данные отсутствуют
23	732691.21	1295088.74	данные отсутствуют	данные отсутствуют
24	732675.19	1295126.84	данные отсутствуют	данные отсутствуют
25	732659.6	1295166.25	данные отсутствуют	данные отсутствуют
26	732647.4	1295197.61	данные отсутствуют	данные отсутствуют
27	732632.66	1295233.6	данные отсутствуют	данные отсутствуют
28	732615.3	1295280.49	данные отсутствуют	данные отсутствуют
29	732594.86	1295331.81	данные отсутствуют	данные отсутствуют
30	732576.18	1295381.31	данные отсутствуют	данные отсутствуют
31	732557.47	1295429.6	данные отсутствуют	данные отсутствуют
32	732537.92	1295480.01	данные отсутствуют	данные отсутствуют
33	732522.74	1295519.48	данные отсутствуют	данные отсутствуют

Государственный регистратор		ФГИС ЕГРН
полное наименование должности	подпись	инициалы, фамилия

М.П.

Земельный участок			
(вид объекта недвижимости)			
Лист № ____ Раздела 4.2	Всего листов раздела 4.2 : ____	Всего разделов: ____	Всего листов выписки: ____
30.09.2021 № 99/2021/420825195			
Кадастровый номер:		02:22:000000:3586	

Номер точки	Координаты, м		Описание закрепления на местности	Средняя квадратическая погрешность определения координат характерных точек границы части земельного участка, м
	X	Y		
1	2	3	4	5
34	732502.73	1295573.85	данные отсутствуют	данные отсутствуют
35	732480.56	1295629.91	данные отсутствуют	данные отсутствуют
36	732461.05	1295683.26	данные отсутствуют	данные отсутствуют
37	732441.86	1295735.16	данные отсутствуют	данные отсутствуют
38	732422.73	1295782.1	данные отсутствуют	данные отсутствуют
39	732401.88	1295838.57	данные отсутствуют	данные отсутствуют
40	732380.14	1295892.93	данные отсутствуют	данные отсутствуют
41	732359.32	1295948.44	данные отсутствуют	данные отсутствуют
42	732341.44	1295996.42	данные отсутствуют	данные отсутствуют
43	732321.91	1296043.66	данные отсутствуют	данные отсутствуют
44	732294.66	1296072.2	данные отсутствуют	данные отсутствуют
45	732264.99	1296102.3	данные отсутствуют	данные отсутствуют
46	732248.77	1296118.34	данные отсутствуют	данные отсутствуют
47	732226.03	1296110.58	данные отсутствуют	данные отсутствуют
48	732249.78	1296087.11	данные отсутствуют	данные отсутствуют
49	732279.23	1296057.23	данные отсутствуют	данные отсутствуют
50	732303.58	1296031.72	данные отсутствуют	данные отсутствуют

Государственный регистратор		ФГИС ЕГРН
полное наименование должности	подпись	инициалы, фамилия

М.П.

Земельный участок			
(вид объекта недвижимости)			
Лист № ____ Раздела 4.2	Всего листов раздела 4.2 : ____	Всего разделов: ____	Всего листов выписки: ____
30.09.2021 № 99/2021/420825195			
Кадастровый номер:		02:22:000000:3586	

Номер точки	Координаты, м		Описание закрепления на местности	Средняя квадратическая погрешность определения координат характерных точек границы части земельного участка, м
	X	Y		
1	2	3	4	5
51	732321.43	1295988.56	данные отсутствуют	данные отсутствуют
52	732339.18	1295940.91	данные отсутствуют	данные отсутствуют
53	732360.09	1295885.16	данные отсутствуют	данные отсутствуют
54	732381.81	1295830.86	данные отсутствуют	данные отсутствуют
55	732402.69	1295774.32	данные отсутствуют	данные отсутствуют
56	732421.81	1295727.38	данные отсутствуют	данные отсутствуют
57	732440.87	1295675.84	данные отсутствуют	данные отсутствуют
58	732460.47	1295622.26	данные отсутствуют	данные отсутствуют
59	732482.64	1295566.19	данные отсутствуют	данные отсутствуют
60	732502.62	1295511.9	данные отсутствуют	данные отсутствуют
61	732517.86	1295472.26	данные отсутствуют	данные отсутствуют
62	732537.42	1295421.83	данные отсутствуют	данные отсутствуют
63	732556.1	1295373.64	данные отсутствуют	данные отсутствуют
64	732574.8	1295324.04	данные отсутствуют	данные отсутствуют
65	732595.22	1295272.78	данные отсутствуют	данные отсутствуют
66	732612.62	1295225.79	данные отсутствуют	данные отсутствуют
67	732627.43	1295189.64	данные отсутствуют	данные отсутствуют
Государственный регистратор				ФГИС ЕГРН
полное наименование должности			подпись	инициалы, фамилия

М.П.

Раздел 4.2

Выписка из Единого государственного реестра недвижимости об объекте недвижимости
Сведения о частях земельного участка

Земельный участок			
(вид объекта недвижимости)			
Лист № ____ Раздела 4.2	Всего листов раздела 4.2 : ____	Всего разделов: ____	Всего листов выписки: ____
30.09.2021 № 99/2021/420825195			
Кадастровый номер:		02:22:000000:3586	

Номер точки	Координаты, м		Описание закрепления на местности	Средняя квадратическая погрешность определения координат характерных точек границы части земельного участка, м
	X	Y		
1	2	3	4	5
68	732639.58	1295158.4	данные отсутствуют	данные отсутствуют
69	732655.28	1295118.71	данные отсутствуют	данные отсутствуют
70	732671.42	1295080.32	данные отсутствуют	данные отсутствуют
71	732698.35	1295017.79	данные отсутствуют	данные отсутствуют
72	732717.9	1294969.56	данные отсутствуют	данные отсутствуют
73	732740.96	1294915.61	данные отсутствуют	данные отсутствуют
74	732761.33	1294867.06	данные отсутствуют	данные отсутствуют
75	732781.79	1294815.27	данные отсутствуют	данные отсутствуют
76	732808.28	1294754.47	данные отсутствуют	данные отсутствуют
77	732824.77	1294711.52	данные отсутствуют	данные отсутствуют
78	732848.29	1294655.32	данные отсутствуют	данные отсутствуют
79	732870.46	1294601.84	данные отсутствуют	данные отсутствуют
80	732891.34	1294552.26	данные отсутствуют	данные отсутствуют
81	732910.45	1294507.09	данные отсутствуют	данные отсутствуют
82	732930.02	1294459.68	данные отсутствуют	данные отсутствуют
83	732953.02	1294406.33	данные отсутствуют	данные отсутствуют
84	732973.04	1294354.52	данные отсутствуют	данные отсутствуют
Государственный регистратор				ФГИС ЕГРН
полное наименование должности			подпись	инициалы, фамилия

М.П.

Земельный участок			
(вид объекта недвижимости)			
Лист № ____ Раздела 4.2	Всего листов раздела 4.2 : ____	Всего разделов: ____	Всего листов выписки: ____
30.09.2021 № 99/2021/420825195			
Кадастровый номер:		02:22:000000:3586	

Номер точки	Координаты, м		Описание закрепления на местности	Средняя квадратическая погрешность определения координат характерных точек границы части земельного участка, м
	X	Y		
1	2	3	4	5
85	732993.88	1294308.49	данные отсутствуют	данные отсутствуют
86	733011.28	1294262.38	данные отсутствуют	данные отсутствуют
87	733034.31	1294212.42	данные отсутствуют	данные отсутствуют
88	733051.21	1294166.92	данные отсутствуют	данные отсутствуют
89	733074.77	1294111.95	данные отсутствуют	данные отсутствуют
90	733095.63	1294062.41	данные отсутствуют	данные отсутствуют
91	733118.22	1294009.4	данные отсутствуют	данные отсутствуют
92	733139.07	1293959.44	данные отсутствуют	данные отсутствуют
93	733163.09	1293902.22	данные отсутствуют	данные отсутствуют
94	733184.59	1293857.91	данные отсутствуют	данные отсутствуют
95	733208.12	1293813.04	данные отсутствуют	данные отсутствуют
96	733236.69	1293757.19	данные отсутствуют	данные отсутствуют
97	733255.49	1293717.05	данные отсутствуют	данные отсутствуют
98	733283.26	1293708.3	данные отсутствуют	данные отсутствуют
99	732951.16	1293774.48	данные отсутствуют	данные отсутствуют
99	732951.16	1293774.48	данные отсутствуют	данные отсутствуют
100	732470.77	1293929.5	данные отсутствуют	данные отсутствуют

Государственный регистратор		ФГИС ЕГРН
полное наименование должности	подпись	инициалы, фамилия

М.П.

Земельный участок			
(вид объекта недвижимости)			
Лист № ____ Раздела 4.2	Всего листов раздела 4.2 : ____	Всего разделов: ____	Всего листов выписки: ____
30.09.2021 № 99/2021/420825195			
Кадастровый номер:		02:22:000000:3586	

Номер точки	Координаты, м		Описание закрепления на местности	Средняя квадратическая погрешность определения координат характерных точек границы части земельного участка, м
	X	Y		
1	2	3	4	5
100	732470.77	1293929.5	данные отсутствуют	данные отсутствуют
101	731931.11	1294109.51	данные отсутствуют	данные отсутствуют
101	731931.11	1294109.51	данные отсутствуют	данные отсутствуют
102	731410.01	1294279.06	данные отсутствуют	данные отсутствуют
102	731410.01	1294279.06	данные отсутствуют	данные отсутствуют
103	731318.64	1294309.67	данные отсутствуют	данные отсутствуют
103	731318.64	1294309.67	данные отсутствуют	данные отсутствуют
104	731045.9	1294401.07	данные отсутствуют	данные отсутствуют
104	731045.9	1294401.07	данные отсутствуют	данные отсутствуют
105	731042.77	1294389.3	данные отсутствуют	данные отсутствуют
106	731073.53	1294379.4	данные отсутствуют	данные отсутствуют
107	731146.58	1294353.42	данные отсутствуют	данные отсутствуют
108	731199.06	1294338.7	данные отсутствуют	данные отсутствуют
109	731258.86	1294319.5	данные отсутствуют	данные отсутствуют
110	731321.69	1294297.25	данные отсутствуют	данные отсутствуют
111	731382.07	1294277.86	данные отсутствуют	данные отсутствуют
112	731441.69	1294259.78	данные отсутствуют	данные отсутствуют

Государственный регистратор		ФГИС ЕГРН
полное наименование должности	подпись	инициалы, фамилия

М.П.

Земельный участок			
(вид объекта недвижимости)			
Лист № ____ Раздела 4.2	Всего листов раздела 4.2 : ____	Всего разделов: ____	Всего листов выписки: ____
30.09.2021 № 99/2021/420825195			
Кадастровый номер:		02:22:000000:3586	

Номер точки	Координаты, м		Описание закрепления на местности	Средняя квадратическая погрешность определения координат характерных точек границы части земельного участка, м
	X	Y		
1	2	3	4	5
113	731504.21	1294239.26	данные отсутствуют	данные отсутствуют
114	731562.67	1294220.68	данные отсутствуют	данные отсутствуют
115	731622.54	1294201.37	данные отсутствуют	данные отсутствуют
116	731684.39	1294181.33	данные отсутствуют	данные отсутствуют
117	731804.19	1294142.45	данные отсутствуют	данные отсутствуют
118	731870.92	1294120.94	данные отсутствуют	данные отсутствуют
119	731995.52	1294080.14	данные отсутствуют	данные отсутствуют
120	732057.89	1294058.86	данные отсутствуют	данные отсутствуют
121	732116.34	1294040.03	данные отсутствуют	данные отсутствуют
122	732174.45	1294020.42	данные отсутствуют	данные отсутствуют
123	732304.11	1293982.99	данные отсутствуют	данные отсутствуют
124	732367.03	1293962.99	данные отсутствуют	данные отсутствуют
125	732427.82	1293943.46	данные отсутствуют	данные отсутствуют
126	732488.55	1293922.97	данные отсутствуют	данные отсутствуют
127	732548.99	1293901.68	данные отсутствуют	данные отсутствуют
128	732610.58	1293881.56	данные отсутствуют	данные отсутствуют
129	732670.95	1293863.23	данные отсутствуют	данные отсутствуют
Государственный регистратор				ФГИС ЕГРН
полное наименование должности			подпись	инициалы, фамилия

М.П.

Земельный участок			
(вид объекта недвижимости)			
Лист № ____ Раздела 4.2	Всего листов раздела 4.2 : ____	Всего разделов: ____	Всего листов выписки: ____
30.09.2021 № 99/2021/420825195			
Кадастровый номер:		02:22:000000:3586	

Номер точки	Координаты, м		Описание закрепления на местности	Средняя квадратическая погрешность определения координат характерных точек границы части земельного участка, м
	X	Y		
1	2	3	4	5
130	732733.6	1293842.51	данные отсутствуют	данные отсутствуют
131	732794.02	1293821.72	данные отсутствуют	данные отсутствуют
132	732853.05	1293802.61	данные отсутствуют	данные отсутствуют
133	732913.35	1293783.32	данные отсутствуют	данные отсутствуют
134	732950.55	1293770.63	данные отсутствуют	данные отсутствуют
135	731561.79	1296912.57	данные отсутствуют	данные отсутствуют
136	731559.28	1296920.44	данные отсутствуют	данные отсутствуют
137	731363.58	1296987.55	данные отсутствуют	данные отсутствуют
138	730943.02	1296927.5	данные отсутствуют	данные отсутствуют
139	730933.95	1296926.19	данные отсутствуют	данные отсутствуют
140	730959.73	1296908.17	данные отсутствуют	данные отсутствуют
141	731361.5	1296965.54	данные отсутствуют	данные отсутствуют
142	731542.07	1296903.61	данные отсутствуют	данные отсутствуют
143	731543.49	1296899.12	данные отсутствуют	данные отсутствуют
144	728664.69	1294417.6	данные отсутствуют	данные отсутствуют
145	728715.56	1294419.37	данные отсутствуют	данные отсутствуют
146	728769.26	1294419.37	данные отсутствуют	данные отсутствуют
Государственный регистратор				ФГИС ЕГРН
полное наименование должности			подпись	инициалы, фамилия

М.П.

Земельный участок			
(вид объекта недвижимости)			
Лист № ____ Раздела 4.2	Всего листов раздела 4.2 : ____	Всего разделов: ____	Всего листов выписки: ____
30.09.2021 № 99/2021/420825195			
Кадастровый номер:		02:22:000000:3586	

Номер точки	Координаты, м		Описание закрепления на местности	Средняя квадратическая погрешность определения координат характерных точек границы части земельного участка, м
	X	Y		
1	2	3	4	5
147	728873.58	1294420.75	данные отсутствуют	данные отсутствуют
148	728978.07	1294421.73	данные отсутствуют	данные отсутствуют
149	729135.77	1294424.09	данные отсутствуют	данные отсутствуют
150	729239.41	1294425.26	данные отсутствуют	данные отсутствуют
151	729343.32	1294425.85	данные отсутствуют	данные отсутствуют
152	729448	1294427.62	данные отсутствуют	данные отсутствуют
153	729556.77	1294428.41	данные отсутствуют	данные отсутствуют
154	729661.79	1294429.78	данные отсутствуют	данные отсутствуют
155	729764.03	1294429.58	данные отсутствуют	данные отсутствуют
156	729797.02	1294429.58	данные отсутствуют	данные отсутствуют
157	729798.63	1294420.25	данные отсутствуют	данные отсутствуют
158	729805.66	1294426.68	данные отсутствуют	данные отсутствуют
158	729805.66	1294426.68	данные отсутствуют	данные отсутствуют
159	729817.19	1294439.08	данные отсутствуют	данные отсутствуют
160	729816.62	1294442.39	данные отсутствуют	данные отсутствуют
161	728833.48	1294425.64	данные отсутствуют	данные отсутствуют
161	728833.48	1294425.64	данные отсутствуют	данные отсутствуют

Государственный регистратор		ФГИС ЕГРН
полное наименование должности	подпись	инициалы, фамилия

М.П.

Земельный участок			
(вид объекта недвижимости)			
Лист № ____ Раздела 4.2	Всего листов раздела 4.2 : ____	Всего разделов: ____	Всего листов выписки: ____
30.09.2021 № 99/2021/420825195			
Кадастровый номер:		02:22:000000:3586	

Номер точки	Координаты, м		Описание закрепления на местности	Средняя квадратическая погрешность определения координат характерных точек границы части земельного участка, м
	X	Y		
1	2	3	4	5
162	728536.93	1294418.58	данные отсутствуют	данные отсутствуют
162	728536.93	1294418.58	данные отсутствуют	данные отсутствуют
163	728537.83	1294417.67	данные отсутствуют	данные отсутствуют
164	728559.92	1294418	данные отсутствуют	данные отсутствуют
165	730138.69	1293974.01	данные отсутствуют	данные отсутствуют
166	730156.73	1294006.66	данные отсутствуют	данные отсутствуют
167	730187.12	1294067.12	данные отсутствуют	данные отсутствуют
168	730215.51	1294107.95	данные отсутствуют	данные отсутствуют
169	730249.16	1294158.7	данные отсутствуют	данные отсутствуют
170	730270.68	1294191.8	данные отсутствуют	данные отсутствуют
171	730277.59	1294202.76	данные отсутствуют	данные отсутствуют
172	730271.68	1294204.02	данные отсутствуют	данные отсутствуют
173	730139.68	1294020.59	данные отсутствуют	данные отсутствуют
174	730137.71	1294016.69	данные отсутствуют	данные отсутствуют
175	730117.77	1293980.62	данные отсутствуют	данные отсутствуют
176	730119.41	1297050.7	данные отсутствуют	данные отсутствуют
177	730078.87	1297061.89	данные отсутствуют	данные отсутствуют

Государственный регистратор		ФГИС ЕГРН
полное наименование должности	подпись	инициалы, фамилия

М.П.

Земельный участок			
(вид объекта недвижимости)			
Лист № ____ Раздела 4.2	Всего листов раздела 4.2 : ____	Всего разделов: ____	Всего листов выписки: ____
30.09.2021 № 99/2021/420825195			
Кадастровый номер:		02:22:000000:3586	

Номер точки	Координаты, м		Описание закрепления на местности	Средняя квадратическая погрешность определения координат характерных точек границы части земельного участка, м
	X	Y		
1	2	3	4	5
178	729906.78	1297374	данные отсутствуют	данные отсутствуют
179	729829.62	1297505.72	данные отсутствуют	данные отсутствуют
180	729735.38	1297537.49	данные отсутствуют	данные отсутствуют
181	729727.74	1297532.19	данные отсутствуют	данные отсутствуют
182	729732.58	1297515.75	данные отсутствуют	данные отсутствуют
183	729815.13	1297487.91	данные отсутствуют	данные отсутствуют
184	729880.09	1297377.03	данные отсутствуют	данные отсутствуют
185	729889.91	1297370.02	данные отсутствуют	данные отсутствуют
186	729907.95	1297356.6	данные отсутствуют	данные отсутствуют
187	729914.92	1297314.73	данные отсутствуют	данные отсутствуют
188	729926.08	1297294.48	данные отсутствуют	данные отсутствуют
189	729947.66	1297263.91	данные отсутствуют	данные отсутствуют
190	729946.91	1297256.69	данные отсутствуют	данные отсутствуют
191	730010.72	1297140.98	данные отсутствуют	данные отсутствуют
192	730021.81	1297134.15	данные отсутствуют	данные отсутствуют
193	730050.94	1297070.6	данные отсутствуют	данные отсутствуют
194	730106.55	1297049.41	данные отсутствуют	данные отсутствуют
Государственный регистратор				ФГИС ЕГРН
полное наименование должности			подпись	инициалы, фамилия

М.П.

Раздел 4.2

Выписка из Единого государственного реестра недвижимости об объекте недвижимости
Сведения о частях земельного участка

Земельный участок			
(вид объекта недвижимости)			
Лист № ____ Раздела 4.2	Всего листов раздела 4.2 : ____	Всего разделов: ____	Всего листов выписки: ____
30.09.2021 № 99/2021/420825195			
Кадастровый номер:		02:22:000000:3586	

Номер точки	Координаты, м		Описание закрепления на местности	Средняя квадратическая погрешность определения координат характерных точек границы части земельного участка, м
	X	Y		
1	2	3	4	5
195	728316.8	1294389.61	данные отсутствуют	данные отсутствуют
196	728327.73	1294396.79	данные отсутствуют	данные отсутствуют
197	728308.27	1294401.21	данные отсутствуют	данные отсутствуют
197	728308.27	1294401.21	данные отсутствуют	данные отсутствуют
198	736338.87	1293423.38	данные отсутствуют	данные отсутствуют
199	736346.47	1293627.13	данные отсутствуют	данные отсутствуют
200	736334.65	1293564.1	данные отсутствуют	данные отсутствуют
200	736334.65	1293564.1	данные отсутствуют	данные отсутствуют
201	736319.91	1293427.71	данные отсутствуют	данные отсутствуют
201	736319.91	1293427.71	данные отсутствуют	данные отсутствуют
202	736335.68	1293333.06	данные отсутствуют	данные отсутствуют
203	736331.62	1293527.28	данные отсутствуют	данные отсутствуют
203	736331.62	1293527.28	данные отсутствуют	данные отсутствуют
204	736331.68	1293529.28	данные отсутствуют	данные отсутствуют
204	736331.68	1293529.28	данные отсутствуют	данные отсутствуют
205	736333.68	1293529.22	данные отсутствуют	данные отсутствуют
205	736333.68	1293529.22	данные отсутствуют	данные отсутствуют
Государственный регистратор				ФГИС ЕГРН
полное наименование должности			подпись	инициалы, фамилия

М.П.

Земельный участок			
(вид объекта недвижимости)			
Лист № ____ Раздела 4.2	Всего листов раздела 4.2 : ____	Всего разделов: ____	Всего листов выписки: ____
30.09.2021 № 99/2021/420825195			
Кадастровый номер:		02:22:000000:3586	

Номер точки	Координаты, м		Описание закрепления на местности	Средняя квадратическая погрешность определения координат характерных точек границы части земельного участка, м
	X	Y		
1	2	3	4	5
206	736333.62	1293527.22	данные отсутствуют	данные отсутствуют
206	736333.62	1293527.22	данные отсутствуют	данные отсутствуют
207	736329.7	1293474.35	данные отсутствуют	данные отсутствуют
207	736329.7	1293474.35	данные отсутствуют	данные отсутствуют
208	736329.76	1293476.35	данные отсутствуют	данные отсутствуют
208	736329.76	1293476.35	данные отсутствуют	данные отсутствуют
209	736331.76	1293476.29	данные отсутствуют	данные отсутствуют
209	736331.76	1293476.29	данные отсутствуют	данные отсутствуют
210	736331.71	1293474.3	данные отсутствуют	данные отсутствуют
211	736327.79	1293421.44	данные отсутствуют	данные отсутствуют
211	736327.79	1293421.44	данные отсутствуют	данные отсутствуют
212	736327.84	1293423.44	данные отсутствуют	данные отсутствуют
212	736327.84	1293423.44	данные отсутствуют	данные отсутствуют
213	736329.84	1293423.38	данные отсутствуют	данные отсутствуют
213	736329.84	1293423.38	данные отсутствуют	данные отсутствуют
214	736329.79	1293421.38	данные отсутствуют	данные отсутствуют
214	736329.79	1293421.38	данные отсутствуют	данные отсутствуют
Государственный регистратор				ФГИС ЕГРН
полное наименование должности			подпись	инициалы, фамилия

М.П.

Земельный участок			
(вид объекта недвижимости)			
Лист № ____ Раздела 4.2	Всего листов раздела 4.2 : ____	Всего разделов: ____	Всего листов выписки: ____
30.09.2021 № 99/2021/420825195			
Кадастровый номер:		02:22:000000:3586	

Номер точки	Координаты, м		Описание закрепления на местности	Средняя квадратическая погрешность определения координат характерных точек границы части земельного участка, м
	X	Y		
1	2	3	4	5
215	737288.15	1293924.61	данные отсутствуют	данные отсутствуют
216	737155.14	1293925.85	данные отсутствуют	данные отсутствуют
217	736981.03	1293927.72	данные отсутствуют	данные отсутствуют
218	736806.3	1293929.49	данные отсутствуют	данные отсутствуют
219	736632.35	1293931.27	данные отсутствуют	данные отсутствуют
220	736459.53	1293933.22	данные отсутствуют	данные отсутствуют
221	736375.38	1293933.23	данные отсутствуют	данные отсутствуют
222	736375.92	1293913.59	данные отсутствуют	данные отсутствуют
222	736375.92	1293913.59	данные отсутствуют	данные отсутствуют
223	736380.14	1293913.37	данные отсутствуют	данные отсутствуют
224	736459.31	1293913.22	данные отсутствуют	данные отсутствуют
225	736545.63	1293912.25	данные отсутствуют	данные отсутствуют
226	737280.74	1293908.53	данные отсутствуют	данные отсутствуют
227	736400.72	1293921.55	данные отсутствуют	данные отсутствуют
227	736400.72	1293921.55	данные отсутствуют	данные отсутствуют
228	736400.78	1293923.55	данные отсутствуют	данные отсутствуют
228	736400.78	1293923.55	данные отсутствуют	данные отсутствуют
Государственный регистратор				ФГИС ЕГРН
полное наименование должности			подпись	инициалы, фамилия

М.П.

Земельный участок			
(вид объекта недвижимости)			
Лист № ____ Раздела 4.2	Всего листов раздела 4.2 : ____	Всего разделов: ____	Всего листов выписки: ____
30.09.2021 № 99/2021/420825195			
Кадастровый номер:		02:22:000000:3586	

Номер точки	Координаты, м		Описание закрепления на местности	Средняя квадратическая погрешность определения координат характерных точек границы части земельного участка, м
	X	Y		
1	2	3	4	5
229	736402.78	1293923.49	данные отсутствуют	данные отсутствуют
229	736402.78	1293923.49	данные отсутствуют	данные отсутствуют
230	736402.72	1293921.5	данные отсутствуют	данные отсутствуют
230	736402.72	1293921.5	данные отсутствуют	данные отсутствуют
231	736458.32	1293920.91	данные отсутствуют	данные отсутствуют
231	736458.32	1293920.91	данные отсутствуют	данные отсутствуют
232	736458.38	1293922.9	данные отсутствуют	данные отсутствуют
232	736458.38	1293922.9	данные отсутствуют	данные отсутствуют
233	736460.38	1293922.85	данные отсутствуют	данные отсутствуют
233	736460.38	1293922.85	данные отсутствуют	данные отсутствуют
234	736460.32	1293920.85	данные отсутствуют	данные отсутствуют
234	736460.32	1293920.85	данные отсутствуют	данные отсутствуют
235	736515.93	1293920.26	данные отсутствуют	данные отсутствуют
235	736515.93	1293920.26	данные отсутствуют	данные отсутствуют
236	736515.99	1293922.26	данные отсутствуют	данные отсутствуют
236	736515.99	1293922.26	данные отсутствуют	данные отсутствуют
237	736517.98	1293922.2	данные отсутствуют	данные отсутствуют

Государственный регистратор		ФГИС ЕГРН
полное наименование должности	подпись	инициалы, фамилия

М.П.

Раздел 4.2

Выписка из Единого государственного реестра недвижимости об объекте недвижимости
Сведения о частях земельного участка

Земельный участок			
(вид объекта недвижимости)			
Лист № ____ Раздела 4.2	Всего листов раздела 4.2 : ____	Всего разделов: ____	Всего листов выписки: ____
30.09.2021 № 99/2021/420825195			
Кадастровый номер:		02:22:000000:3586	

Номер точки	Координаты, м		Описание закрепления на местности	Средняя квадратическая погрешность определения координат характерных точек границы части земельного участка, м
	X	Y		
1	2	3	4	5
237	736517.98	1293922.2	данные отсутствуют	данные отсутствуют
238	736517.93	1293920.2	данные отсутствуют	данные отсутствуют
238	736517.93	1293920.2	данные отсутствуют	данные отсутствуют
239	736573.53	1293919.61	данные отсутствуют	данные отсутствуют
239	736573.53	1293919.61	данные отсутствуют	данные отсутствуют
240	736573.59	1293921.61	данные отсутствуют	данные отсутствуют
240	736573.59	1293921.61	данные отсутствуют	данные отсутствуют
241	736575.59	1293921.55	данные отсутствуют	данные отсутствуют
241	736575.59	1293921.55	данные отсутствуют	данные отсутствуют
242	736575.53	1293919.55	данные отсутствуют	данные отсутствуют
242	736575.53	1293919.55	данные отсутствуют	данные отсутствуют
243	736631.15	1293918.96	данные отсутствуют	данные отсутствуют
243	736631.15	1293918.96	данные отсутствуют	данные отсутствуют
244	736631.21	1293920.96	данные отсутствуют	данные отсутствуют
244	736631.21	1293920.96	данные отсутствуют	данные отсутствуют
245	736633.2	1293920.9	данные отсутствуют	данные отсутствуют
245	736633.2	1293920.9	данные отсутствуют	данные отсутствуют

Государственный регистратор		ФГИС ЕГРН
полное наименование должности	подпись	инициалы, фамилия

М.П.

Земельный участок			
(вид объекта недвижимости)			
Лист № ____ Раздела 4.2	Всего листов раздела 4.2 : ____	Всего разделов: ____	Всего листов выписки: ____
30.09.2021 № 99/2021/420825195			
Кадастровый номер:		02:22:000000:3586	

Номер точки	Координаты, м		Описание закрепления на местности	Средняя квадратическая погрешность определения координат характерных точек границы части земельного участка, м
	X	Y		
1	2	3	4	5
246	736633.16	1293918.9	данные отсутствуют	данные отсутствуют
247	736689.13	1293918.37	данные отсутствуют	данные отсутствуют
247	736689.13	1293918.37	данные отсутствуют	данные отсутствуют
248	736689.19	1293920.37	данные отсутствуют	данные отсутствуют
248	736689.19	1293920.37	данные отсутствуют	данные отсутствуют
249	736691.19	1293920.31	данные отсутствуют	данные отсутствуют
249	736691.19	1293920.31	данные отсутствуют	данные отсутствуют
250	736691.13	1293918.32	данные отсутствуют	данные отсутствуют
250	736691.13	1293918.32	данные отсутствуют	данные отсутствуют
251	736747.12	1293917.78	данные отсутствуют	данные отсутствуют
251	736747.12	1293917.78	данные отсутствуют	данные отсутствуют
252	736747.18	1293919.78	данные отсутствуют	данные отсутствуют
252	736747.18	1293919.78	данные отсутствуют	данные отсутствуют
253	736749.17	1293919.72	данные отсутствуют	данные отсутствуют
253	736749.17	1293919.72	данные отсутствуют	данные отсутствуют
254	736749.12	1293917.72	данные отсутствуют	данные отсутствуют
254	736749.12	1293917.72	данные отсутствуют	данные отсутствуют

Государственный регистратор		ФГИС ЕГРН
полное наименование должности	подпись	инициалы, фамилия

М.П.

Земельный участок			
(вид объекта недвижимости)			
Лист № ____ Раздела 4.2	Всего листов раздела 4.2 : ____	Всего разделов: ____	Всего листов выписки: ____
30.09.2021 № 99/2021/420825195			
Кадастровый номер:		02:22:000000:3586	

Номер точки	Координаты, м		Описание закрепления на местности	Средняя квадратическая погрешность определения координат характерных точек границы части земельного участка, м
	X	Y		
1	2	3	4	5
255	736805.1	1293917.19	данные отсутствуют	данные отсутствуют
255	736805.1	1293917.19	данные отсутствуют	данные отсутствуют
256	736805.16	1293919.19	данные отсутствуют	данные отсутствуют
256	736805.16	1293919.19	данные отсутствуют	данные отсутствуют
257	736807.16	1293919.13	данные отсутствуют	данные отсутствуют
257	736807.16	1293919.13	данные отсутствуют	данные отсутствуют
258	736807.1	1293917.13	данные отсутствуют	данные отсутствуют
258	736807.1	1293917.13	данные отсутствуют	данные отсутствуют
259	736863.11	1293916.6	данные отсутствуют	данные отсутствуют
260	736863.15	1293918.6	данные отсутствуют	данные отсутствуют
260	736863.15	1293918.6	данные отсутствуют	данные отсутствуют
261	736865.15	1293918.54	данные отсутствуют	данные отсутствуют
261	736865.15	1293918.54	данные отсутствуют	данные отсутствуют
262	736865.1	1293916.54	данные отсутствуют	данные отсутствуют
262	736865.1	1293916.54	данные отсутствуют	данные отсутствуют
263	736921.48	1293916.01	данные отсутствуют	данные отсутствуют
263	736921.48	1293916.01	данные отсутствуют	данные отсутствуют

Государственный регистратор		ФГИС ЕГРН
полное наименование должности	подпись	инициалы, фамилия

М.П.

Земельный участок			
(вид объекта недвижимости)			
Лист № ____ Раздела 4.2	Всего листов раздела 4.2 : ____	Всего разделов: ____	Всего листов выписки: ____
30.09.2021 № 99/2021/420825195			
Кадастровый номер:		02:22:000000:3586	

Номер точки	Координаты, м		Описание закрепления на местности	Средняя квадратическая погрешность определения координат характерных точек границы части земельного участка, м
	X	Y		
1	2	3	4	5
264	736921.53	1293918.01	данные отсутствуют	данные отсутствуют
264	736921.53	1293918.01	данные отсутствуют	данные отсутствуют
265	736923.53	1293917.95	данные отсутствуют	данные отсутствуют
265	736923.53	1293917.95	данные отсутствуют	данные отсутствуют
266	736923.48	1293915.95	данные отсутствуют	данные отсутствуют
266	736923.48	1293915.95	данные отсутствуют	данные отсутствуют
267	736979.83	1293915.42	данные отсутствуют	данные отсутствуют
267	736979.83	1293915.42	данные отсутствуют	данные отсутствуют
268	736979.89	1293917.41	данные отсутствуют	данные отсутствуют
268	736979.89	1293917.41	данные отсутствуют	данные отсутствуют
269	736981.89	1293917.36	данные отсутствуют	данные отсутствуют
269	736981.89	1293917.36	данные отсутствуют	данные отсутствуют
270	736981.83	1293915.36	данные отсутствуют	данные отсутствуют
270	736981.83	1293915.36	данные отсутствуют	данные отсутствуют
271	737038.19	1293914.82	данные отсутствуют	данные отсутствуют
271	737038.19	1293914.82	данные отсутствуют	данные отсутствуют
272	737038.24	1293916.82	данные отсутствуют	данные отсутствуют

Государственный регистратор		ФГИС ЕГРН
полное наименование должности	подпись	инициалы, фамилия

М.П.

Земельный участок			
(вид объекта недвижимости)			
Лист № ____ Раздела 4.2	Всего листов раздела 4.2 : ____	Всего разделов: ____	Всего листов выписки: ____
30.09.2021 № 99/2021/420825195			
Кадастровый номер:		02:22:000000:3586	

Номер точки	Координаты, м		Описание закрепления на местности	Средняя квадратическая погрешность определения координат характерных точек границы части земельного участка, м
	X	Y		
1	2	3	4	5
272	737038.24	1293916.82	данные отсутствуют	данные отсутствуют
273	737040.24	1293916.77	данные отсутствуют	данные отсутствуют
273	737040.24	1293916.77	данные отсутствуют	данные отсутствуют
274	737040.19	1293914.77	данные отсутствуют	данные отсутствуют
274	737040.19	1293914.77	данные отсутствуют	данные отсутствуют
275	737096.54	1293914.23	данные отсутствуют	данные отсутствуют
275	737096.54	1293914.23	данные отсутствуют	данные отсутствуют
276	737096.6	1293916.23	данные отсутствуют	данные отсутствуют
276	737096.6	1293916.23	данные отсутствуют	данные отсутствуют
277	737098.6	1293916.18	данные отсутствуют	данные отсутствуют
277	737098.6	1293916.18	данные отсутствуют	данные отсутствуют
278	737098.54	1293914.18	данные отсутствуют	данные отсутствуют
278	737098.54	1293914.18	данные отсутствуют	данные отсутствуют
279	737153.92	1293913.56	данные отсутствуют	данные отсутствуют
279	737153.92	1293913.56	данные отсутствуют	данные отсутствуют
280	737153.98	1293915.56	данные отсутствуют	данные отсутствуют
280	737153.98	1293915.56	данные отсутствуют	данные отсутствуют

Государственный регистратор		ФГИС ЕГРН
полное наименование должности	подпись	инициалы, фамилия

М.П.

Земельный участок			
(вид объекта недвижимости)			
Лист № ____ Раздела 4.2	Всего листов раздела 4.2 : ____	Всего разделов: ____	Всего листов выписки: ____
30.09.2021 № 99/2021/420825195			
Кадастровый номер:		02:22:000000:3586	

Номер точки	Координаты, м		Описание закрепления на местности	Средняя квадратическая погрешность определения координат характерных точек границы части земельного участка, м
	X	Y		
1	2	3	4	5
281	737155.98	1293915.5	данные отсутствуют	данные отсутствуют
281	737155.98	1293915.5	данные отсутствуют	данные отсутствуют
282	737155.92	1293913.5	данные отсутствуют	данные отсутствуют
282	737155.92	1293913.5	данные отсутствуют	данные отсутствуют
283	737211.32	1293912.88	данные отсутствуют	данные отсутствуют
283	737211.32	1293912.88	данные отсутствуют	данные отсутствуют
284	737211.37	1293914.88	данные отсутствуют	данные отсутствуют
284	737211.37	1293914.88	данные отсутствуют	данные отсутствуют
285	737213.37	1293914.82	данные отсутствуют	данные отсутствуют
285	737213.37	1293914.82	данные отсутствуют	данные отсутствуют
286	737213.32	1293912.82	данные отсутствуют	данные отсутствуют
286	737213.32	1293912.82	данные отсутствуют	данные отсутствуют
287	737268.71	1293912.21	данные отсутствуют	данные отсутствуют
287	737268.71	1293912.21	данные отсутствуют	данные отсутствуют
288	737268.77	1293914.2	данные отсутствуют	данные отсутствуют
288	737268.77	1293914.2	данные отсутствуют	данные отсутствуют
289	737270.77	1293914.15	данные отсутствуют	данные отсутствуют

Государственный регистратор		ФГИС ЕГРН
полное наименование должности	подпись	инициалы, фамилия

М.П.

Земельный участок			
(вид объекта недвижимости)			
Лист № ____ Раздела 4.2	Всего листов раздела 4.2 : ____	Всего разделов: ____	Всего листов выписки: ____
30.09.2021 № 99/2021/420825195			
Кадастровый номер:		02:22:000000:3586	

Номер точки	Координаты, м		Описание закрепления на местности	Средняя квадратическая погрешность определения координат характерных точек границы части земельного участка, м
	X	Y		
1	2	3	4	5
289	737270.77	1293914.15	данные отсутствуют	данные отсутствуют
290	737270.71	1293912.15	данные отсутствуют	данные отсутствуют
290	737270.71	1293912.15	данные отсутствуют	данные отсутствуют
291	731853.69	1291444.58	данные отсутствуют	данные отсутствуют
292	731850.43	1291496.45	данные отсутствуют	данные отсутствуют
293	731547.86	1291806.23	данные отсутствуют	данные отсутствуют
294	731396.59	1291959.12	данные отсутствуют	данные отсутствуют
295	731262.67	1292096.46	данные отсутствуют	данные отсутствуют
296	731265.53	1292044.83	данные отсутствуют	данные отсутствуют
297	731372.31	1291935.32	данные отсутствуют	данные отсутствуют
298	731523.55	1291782.46	данные отсутствуют	данные отсутствуют
299	731831.64	1291467.03	данные отсутствуют	данные отсутствуют
300	731384.37	1291946.54	данные отсутствуют	данные отсутствуют
301	731382.86	1291948.04	данные отсутствуют	данные отсутствуют
302	731384.39	1291949.55	данные отсутствуют	данные отсутствуют
303	731385.89	1291948	данные отсутствуют	данные отсутствуют
304	731534.94	1291792.94	данные отсутствуют	данные отсутствуют

Государственный регистратор		ФГИС ЕГРН
полное наименование должности	подпись	инициалы, фамилия

М.П.

Земельный участок			
(вид объекта недвижимости)			
Лист № ____ Раздела 4.2	Всего листов раздела 4.2 : ____	Всего разделов: ____	Всего листов выписки: ____
30.09.2021 № 99/2021/420825195			
Кадастровый номер:		02:22:000000:3586	

Номер точки	Координаты, м		Описание закрепления на местности	Средняя квадратическая погрешность определения координат характерных точек границы части земельного участка, м
	X	Y		
1	2	3	4	5
305	731533.45	1291794.48	данные отсутствуют	данные отсутствуют
306	731534.97	1291796	данные отсутствуют	данные отсутствуют
307	731536.48	1291794.45	данные отсутствуют	данные отсутствуют
308	731681.85	1291642.23	данные отсутствуют	данные отсутствуют
309	731680.32	1291643.77	данные отсутствуют	данные отсутствуют
310	731681.87	1291645.27	данные отсутствуют	данные отсутствуют
311	731683.36	1291643.73	данные отсутствуют	данные отсутствуют
312	731842.37	1291477.45	данные отсутствуют	данные отсутствуют
313	731840.87	1291478.99	данные отсутствуют	данные отсутствуют
314	731842.4	1291480.48	данные отсутствуют	данные отсутствуют
315	731843.92	1291478.95	данные отсутствуют	данные отсутствуют
316	730901.09	1292406.98	данные отсутствуют	данные отсутствуют
317	730954.34	1292410.92	данные отсутствуют	данные отсутствуют
318	730935.78	1292429.71	данные отсутствуют	данные отсутствуют
319	730874.24	1292449.21	данные отсутствуют	данные отсутствуют
320	730866.71	1292417.64	данные отсутствуют	данные отсутствуют
321	730923.46	1292416.45	данные отсутствуют	данные отсутствуют
Государственный регистратор				ФГИС ЕГРН
полное наименование должности			подпись	инициалы, фамилия

М.П.

Раздел 4.2

Выписка из Единого государственного реестра недвижимости об объекте недвижимости
Сведения о частях земельного участка

Земельный участок			
(вид объекта недвижимости)			
Лист № ____ Раздела 4.2	Всего листов раздела 4.2 : ____	Всего разделов: ____	Всего листов выписки: ____
30.09.2021 № 99/2021/420825195			
Кадастровый номер:		02:22:000000:3586	

Номер точки	Координаты, м		Описание закрепления на местности	Средняя квадратическая погрешность определения координат характерных точек границы части земельного участка, м
	X	Y		
1	2	3	4	5
322	730921.89	1292418.05	данные отсутствуют	данные отсутствуют
323	730923.49	1292419.61	данные отсутствуют	данные отсутствуют
324	730925.06	1292418.01	данные отсутствуют	данные отсутствуют
325	733870.34	1296043.29	данные отсутствуют	данные отсутствуют
326	733812.6	1296123.69	данные отсутствуют	данные отсутствуют
327	733753.99	1296207.29	данные отсутствуют	данные отсутствуют
328	733736.71	1296172.71	данные отсутствуют	данные отсутствуют
329	733784.8	1296104.11	данные отсутствуют	данные отсутствуют
330	733812.08	1296066.13	данные отсутствуют	данные отсутствуют
331	733800.98	1296108.03	данные отсутствуют	данные отсутствуют
332	733799.7	1296109.86	данные отсутствуют	данные отсутствуют
333	733801.52	1296111.15	данные отсутствуют	данные отсутствуют
334	733802.81	1296109.32	данные отсутствуют	данные отсутствуют
335	733742.92	1296223.1	данные отсутствуют	данные отсутствуют
336	733623.82	1296392.98	данные отсутствуют	данные отсутствуют
337	733529.78	1296522.73	данные отсутствуют	данные отсутствуют
338	733439.9	1296650.77	данные отсутствуют	данные отсутствуют
Государственный регистратор				ФГИС ЕГРН
полное наименование должности			подпись	инициалы, фамилия

М.П.

Земельный участок			
(вид объекта недвижимости)			
Лист № ____ Раздела 4.2	Всего листов раздела 4.2 : ____	Всего разделов: ____	Всего листов выписки: ____
30.09.2021 № 99/2021/420825195			
Кадастровый номер:		02:22:000000:3586	

Номер точки	Координаты, м		Описание закрепления на местности	Средняя квадратическая погрешность определения координат характерных точек границы части земельного участка, м
	X	Y		
1	2	3	4	5
339	733345.41	1296782.44	данные отсутствуют	данные отсутствуют
340	733251.53	1296918.5	данные отсутствуют	данные отсутствуют
341	733202.62	1296986.64	данные отсутствуют	данные отсутствуют
342	733188.6	1296986.4	данные отсутствуют	данные отсутствуют
343	733158.16	1296991.21	данные отсутствуют	данные отсутствуют
344	733157.45	1296989.6	данные отсутствуют	данные отсутствуют
345	733224.11	1296894.09	данные отсутствуют	данные отсутствуют
346	733412.13	1296631.16	данные отсутствуют	данные отсутствуют
347	733502.03	1296503.09	данные отсутствуют	данные отсутствуют
348	733596.07	1296373.34	данные отсутствуют	данные отсутствуют
349	733725.81	1296188.27	данные отсутствуют	данные отсутствуют
350	733235.74	1296907.21	данные отсутствуют	данные отсутствуют
351	733234.44	1296909.03	данные отсутствуют	данные отсутствуют
352	733236.27	1296910.33	данные отсутствуют	данные отсутствуют
353	733237.56	1296908.5	данные отсутствуют	данные отсутствуют
354	733330.92	1296772.78	данные отсутствуют	данные отсутствуют
355	733329.63	1296774.6	данные отсутствуют	данные отсутствуют

Государственный регистратор		ФГИС ЕГРН
полное наименование должности	подпись	инициалы, фамилия

М.П.

Земельный участок			
(вид объекта недвижимости)			
Лист № ____ Раздела 4.2	Всего листов раздела 4.2 : ____	Всего разделов: ____	Всего листов выписки: ____
30.09.2021 № 99/2021/420825195			
Кадастровый номер:		02:22:000000:3586	

Номер точки	Координаты, м		Описание закрепления на местности	Средняя квадратическая погрешность определения координат характерных точек границы части земельного участка, м
	X	Y		
1	2	3	4	5
356	733331.46	1296775.9	данные отсутствуют	данные отсутствуют
357	733332.75	1296774.07	данные отсутствуют	данные отсутствуют
358	733426.15	1296638.21	данные отсутствуют	данные отсутствуют
359	733424.87	1296640.04	данные отсутствуют	данные отсутствуют
360	733426.68	1296641.33	данные отсутствуют	данные отсутствуют
361	733427.97	1296639.5	данные отсутствуют	данные отсутствуют
362	733515.6	1296511.6	данные отсутствуют	данные отсутствуют
363	733514.31	1296513.43	данные отсутствуют	данные отсутствуют
364	733516.14	1296514.72	данные отсутствуют	данные отсутствуют
365	733517.43	1296512.89	данные отсутствуют	данные отсутствуют
366	733608.09	1296381.27	данные отсутствуют	данные отсутствуют
367	733606.79	1296383.1	данные отсутствуют	данные отсутствуют
368	733608.63	1296384.39	данные отсутствуют	данные отсутствуют
369	733609.91	1296382.57	данные отсутствуют	данные отсутствуют
370	733697.31	1296255.07	данные отсутствуют	данные отсутствуют
371	733696.02	1296256.89	данные отсутствуют	данные отсутствуют
372	733697.84	1296258.18	данные отсутствуют	данные отсутствуют

Государственный регистратор		ФГИС ЕГРН
полное наименование должности	подпись	инициалы, фамилия

М.П.

Земельный участок			
(вид объекта недвижимости)			
Лист № ____ Раздела 4.2	Всего листов раздела 4.2 : ____	Всего разделов: ____	Всего листов выписки: ____
30.09.2021 № 99/2021/420825195			
Кадастровый номер:		02:22:000000:3586	

Номер точки	Координаты, м		Описание закрепления на местности	Средняя квадратическая погрешность определения координат характерных точек границы части земельного участка, м
	X	Y		
1	2	3	4	5
373	733699.13	1296256.36	данные отсутствуют	данные отсутствуют
374	734573.25	1295046.43	данные отсутствуют	данные отсутствуют
375	734572.34	1295047.71	данные отсутствуют	данные отсутствуют
376	734483.24	1295177.73	данные отсутствуют	данные отсутствуют
377	734280.06	1295462.88	данные отсутствуют	данные отсутствуют
378	734096.21	1295724.6	данные отсутствуют	данные отсутствуют
379	734002.2	1295854.32	данные отсутствуют	данные отсутствуют
380	733912.36	1295984.8	данные отсутствуют	данные отсутствуют
381	733899.99	1296002.02	данные отсутствуют	данные отсутствуют
382	733842.13	1296024.29	данные отсутствуют	данные отсутствуют
383	733884.45	1295965.38	данные отсутствуют	данные отсутствуют
384	733974.31	1295834.87	данные отсутствуют	данные отсутствуют
385	734068.43	1295705	данные отсутствуют	данные отсутствуют
386	734252.31	1295443.24	данные отсутствуют	данные отсутствуют
387	734455.28	1295158.39	данные отсутствуют	данные отсутствуют
388	734544.4	1295028.35	данные отсутствуют	данные отсутствуют
389	734556.05	1295012.02	данные отсутствуют	данные отсутствуют
Государственный регистратор				ФГИС ЕГРН
полное наименование должности			подпись	инициалы, фамилия

М.П.

Раздел 4.2

Выписка из Единого государственного реестра недвижимости об объекте недвижимости
Сведения о частях земельного участка

Земельный участок			
(вид объекта недвижимости)			
Лист № ____ Раздела 4.2	Всего листов раздела 4.2 : ____	Всего разделов: ____	Всего листов выписки: ____
30.09.2021 № 99/2021/420825195			
Кадастровый номер:		02:22:000000:3586	

Номер точки	Координаты, м		Описание закрепления на местности	Средняя квадратическая погрешность определения координат характерных точек границы части земельного участка, м
	X	Y		
1	2	3	4	5
390	733896.01	1295973.75	данные отсутствуют	данные отсутствуют
391	733894.72	1295975.58	данные отсутствуют	данные отсутствуют
392	733896.56	1295976.87	данные отсутствуют	данные отсутствуют
393	733897.84	1295975.05	данные отсутствуют	данные отсутствуют
394	733988.32	1295843.26	данные отсутствуют	данные отсутствуют
395	733987.03	1295845.09	данные отсутствуют	данные отсутствуют
396	733988.85	1295846.38	данные отсутствуют	данные отсутствуют
397	733990.15	1295844.56	данные отсутствуют	данные отсутствуют
398	734080.71	1295712.82	данные отсутствуют	данные отсутствуют
399	734079.42	1295714.64	данные отсутствуют	данные отсутствуют
400	734081.24	1295715.93	данные отсутствуют	данные отсутствуют
401	734082.54	1295714.11	данные отсутствуют	данные отсутствуют
402	734173.08	1295582.02	данные отсутствуют	данные отсутствуют
403	734171.79	1295583.84	данные отсутствуют	данные отсутствуют
404	734173.62	1295585.13	данные отсутствуют	данные отсутствуют
405	734174.91	1295583.31	данные отсутствуют	данные отсутствуют
406	734265.07	1295451.86	данные отсутствуют	данные отсутствуют
Государственный регистратор				ФГИС ЕГРН
полное наименование должности			подпись	инициалы, фамилия

М.П.

Земельный участок			
(вид объекта недвижимости)			
Лист № ____ Раздела 4.2	Всего листов раздела 4.2 : ____	Всего разделов: ____	Всего листов выписки: ____
30.09.2021 № 99/2021/420825195			
Кадастровый номер:		02:22:000000:3586	

Номер точки	Координаты, м		Описание закрепления на местности	Средняя квадратическая погрешность определения координат характерных точек границы части земельного участка, м
	X	Y		
1	2	3	4	5
407	734263.78	1295453.69	данные отсутствуют	данные отсутствуют
408	734265.61	1295454.98	данные отсутствуют	данные отсутствуют
409	734266.9	1295453.16	данные отсутствуют	данные отсутствуют
410	734372.42	1295300.73	данные отсутствуют	данные отсутствуют
411	734371.13	1295302.55	данные отсутствуют	данные отсутствуют
412	734372.95	1295303.85	данные отсутствуют	данные отсутствуют
413	734374.26	1295302.02	данные отсутствуют	данные отсутствуют
414	734468.15	1295166.09	данные отсутствуют	данные отсутствуют
415	734466.86	1295167.91	данные отсутствуют	данные отсутствуют
416	734468.68	1295169.21	данные отсутствуют	данные отсутствуют
417	734469.98	1295167.38	данные отсутствуют	данные отсутствуют
418	734560.43	1295035.45	данные отсутствуют	данные отсутствуют
419	734559.14	1295037.27	данные отсутствуют	данные отсутствуют
420	734560.97	1295038.56	данные отсутствуют	данные отсутствуют
421	734562.25	1295036.74	данные отсутствуют	данные отсутствуют
422	732865.82	1297695.86	данные отсутствуют	данные отсутствуют
423	732908.68	1297697.16	данные отсутствуют	данные отсутствуют

Государственный регистратор		ФГИС ЕГРН
полное наименование должности	подпись	инициалы, фамилия

М.П.

Земельный участок			
(вид объекта недвижимости)			
Лист № ____ Раздела 4.2	Всего листов раздела 4.2 : ____	Всего разделов: ____	Всего листов выписки: ____
30.09.2021 № 99/2021/420825195			
Кадастровый номер:		02:22:000000:3586	

Номер точки	Координаты, м		Описание закрепления на местности	Средняя квадратическая погрешность определения координат характерных точек границы части земельного участка, м
	X	Y		
1	2	3	4	5
424	733004.21	1297823.6	данные отсутствуют	данные отсутствуют
425	733102.58	1297957.67	данные отсутствуют	данные отсутствуют
426	733260.76	1298170.84	данные отсутствуют	данные отсутствуют
427	733242.64	1298203.47	данные отсутствуют	данные отсутствуют
428	733075.24	1297977.88	данные отсутствуют	данные отсутствуют
429	732977.01	1297844	данные отсутствуют	данные отсутствуют
430	732879.04	1297714.34	данные отсутствуют	данные отсутствуют
431	733175.57	1298088.91	данные отсутствуют	данные отсутствуют
432	733176.9	1298090.71	данные отсутствуют	данные отсутствуют
433	733178.7	1298089.38	данные отсутствуют	данные отсутствуют
434	733177.37	1298087.58	данные отсутствуют	данные отсутствуют
435	733086.54	1297968.66	данные отсутствуют	данные отсутствуют
436	733087.88	1297970.45	данные отсутствуют	данные отсутствуют
437	733089.67	1297969.12	данные отсутствуют	данные отсутствуют
438	733088.34	1297967.33	данные отсутствуют	данные отсутствуют
439	732988.93	1297833.54	данные отсутствуют	данные отсутствуют
440	732990.26	1297835.34	данные отсутствуют	данные отсутствуют

Государственный регистратор		ФГИС ЕГРН
полное наименование должности	подпись	инициалы, фамилия

М.П.

Земельный участок			
(вид объекта недвижимости)			
Лист № ____ Раздела 4.2	Всего листов раздела 4.2 : ____	Всего разделов: ____	Всего листов выписки: ____
30.09.2021 № 99/2021/420825195			
Кадастровый номер:		02:22:000000:3586	

Номер точки	Координаты, м		Описание закрепления на местности	Средняя квадратическая погрешность определения координат характерных точек границы части земельного участка, м
	X	Y		
1	2	3	4	5
441	732992.06	1297834.01	данные отсутствуют	данные отсутствуют
442	732990.73	1297832.21	данные отсутствуют	данные отсутствуют
443	732892.8	1297704.05	данные отсутствуют	данные отсутствуют
444	732894.13	1297705.85	данные отсутствуют	данные отсутствуют
445	732895.92	1297704.52	данные отсутствуют	данные отсутствуют
446	732894.59	1297702.72	данные отсутствуют	данные отсутствуют
447	732627.53	1297660.66	данные отсутствуют	данные отсутствуют
448	732668.62	1297671.02	данные отсутствуют	данные отсутствуют
449	732667.34	1297671.99	данные отсутствуют	данные отсутствуют
450	732418.04	1297884.61	данные отсутствуют	данные отсутствуют
451	732292.56	1297988.5	данные отсутствуют	данные отсутствуют
452	732172.78	1298098.76	данные отсутствуют	данные отсутствуют
453	731818.03	1298399.28	данные отсутствуют	данные отсутствуют
454	731797.81	1298371.85	данные отсутствуют	данные отсутствуют
455	732150.02	1298073.5	данные отсутствуют	данные отсутствуют
456	732269.86	1297963.18	данные отсутствуют	данные отсутствуют
457	732396.06	1297858.65	данные отсутствуют	данные отсутствуют
Государственный регистратор				ФГИС ЕГРН
полное наименование должности			подпись	инициалы, фамилия

М.П.

Раздел 4.2

Выписка из Единого государственного реестра недвижимости об объекте недвижимости
Сведения о частях земельного участка

Земельный участок			
(вид объекта недвижимости)			
Лист № ____ Раздела 4.2	Всего листов раздела 4.2 : ____	Всего разделов: ____	Всего листов выписки: ____
30.09.2021 № 99/2021/420825195			
Кадастровый номер:		02:22:000000:3586	

Номер точки	Координаты, м		Описание закрепления на местности	Средняя квадратическая погрешность определения координат характерных точек границы части земельного участка, м
	X	Y		
1	2	3	4	5
458	731913.92	1298295.25	данные отсутствуют	данные отсутствуют
459	731915.37	1298296.96	данные отсутствуют	данные отсутствуют
460	731917.08	1298295.5	данные отсутствуют	данные отсутствуют
461	731915.62	1298293.8	данные отсутствуют	данные отсутствуют
462	732035.38	1298191.23	данные отсутствуют	данные отсутствуют
463	732036.83	1298192.93	данные отсутствуют	данные отсутствуют
464	732038.52	1298191.47	данные отсутствуют	данные отсутствуют
465	732037.07	1298189.78	данные отсутствуют	данные отсутствуют
466	732157.92	1298086.22	данные отсутствуют	данные отсутствуют
467	732159.37	1298087.92	данные отсутствуют	данные отсутствуют
468	732161.08	1298086.46	данные отсутствуют	данные отсутствуют
469	732159.62	1298084.77	данные отсутствуют	данные отсутствуют
470	732285.8	1297976.32	данные отсутствуют	данные отсутствуют
471	732287.26	1297978.02	данные отсутствуют	данные отсутствуют
472	732288.95	1297976.56	данные отсутствуют	данные отсутствуют
473	732287.5	1297974.86	данные отсутствуют	данные отсутствуют
474	732406.67	1297872.23	данные отсутствуют	данные отсутствуют
Государственный регистратор				ФГИС ЕГРН
полное наименование должности			подпись	инициалы, фамилия

М.П.

Земельный участок				
(вид объекта недвижимости)				
Лист № ____ Раздела 4.2		Всего листов раздела 4.2 : ____		Всего разделов: ____
30.09.2021 № 99/2021/420825195				
Кадастровый номер:			02:22:000000:3586	
Номер точки	Координаты, м		Описание закрепления на местности	Средняя квадратическая погрешность определения координат характерных точек границы части земельного участка, м
	X	Y		
1	2	3	4	5
475	732408.13	1297873.92	данные отсутствуют	данные отсутствуют
476	732409.83	1297872.46	данные отсутствуют	данные отсутствуют
477	732408.37	1297870.77	данные отсутствуют	данные отсутствуют
478	732528.06	1297768.17	данные отсутствуют	данные отсутствуют
479	732529.52	1297769.87	данные отсутствуют	данные отсутствуют
480	732531.21	1297768.41	данные отсутствуют	данные отсутствуют
481	732529.76	1297766.72	данные отсутствуют	данные отсутствуют
482	730704.49	1299309.74	данные отсутствуют	данные отсутствуют
483	730741.66	1299322.55	данные отсутствуют	данные отсутствуют
484	730658.3	1299394.6	данные отсутствуют	данные отсутствуют
485	730408.44	1299606.25	данные отсутствуют	данные отсутствуют
486	730288.61	1299708.82	данные отсутствуют	данные отсутствуют
487	730206.2	1299852.95	данные отсутствуют	данные отсутствуют
488	730127.36	1299993.02	данные отсутствуют	данные отсутствуют
489	730069.86	1300097.59	данные отсутствуют	данные отсутствуют
490	730038.43	1300084.18	данные отсутствуют	данные отсутствуют
491	730097.6	1299976.57	данные отсутствуют	данные отсутствуют
Государственный регистратор			ФГИС ЕГРН	
полное наименование должности			подпись	
			инициалы, фамилия	

М.П.

Раздел 4.2

Выписка из Единого государственного реестра недвижимости об объекте недвижимости
Сведения о частях земельного участка

Земельный участок				
(вид объекта недвижимости)				
Лист № ____ Раздела 4.2		Всего листов раздела 4.2 : ____		Всего разделов: ____
30.09.2021 № 99/2021/420825195				
Кадастровый номер:			02:22:000000:3586	
Номер точки	Координаты, м		Описание закрепления на местности	Средняя квадратическая погрешность определения координат характерных точек границы части земельного участка, м
	X	Y		
1	2	3	4	5
492	730176.58	1299836.22	данные отсутствуют	данные отсутствуют
493	730260.56	1299689.38	данные отсутствуют	данные отсутствуют
494	730386.38	1299580.39	данные отсутствуют	данные отсутствуют
495	730636.12	1299368.83	данные отсутствуют	данные отсутствуют
496	730113.27	1299983.33	данные отсутствуют	данные отсутствуют
497	730112.17	1299985.28	данные отсутствуют	данные отсутствуют
498	730114.11	1299986.38	данные отсутствуют	данные отсутствуют
499	730115.21	1299984.43	данные отсутствуют	данные отсутствуют
500	730192.08	1299844.17	данные отсутствуют	данные отсутствуют
501	730190.97	1299846.12	данные отсутствуют	данные отсутствуют
502	730192.92	1299847.22	данные отсутствуют	данные отсутствуют
503	730194.02	1299845.27	данные отсутствуют	данные отсутствуют
504	730264.8	1299692.43	данные отсутствуют	данные отсутствуют
505	730273.56	1299700.54	данные отсутствуют	данные отсутствуют
506	730275.51	1299701.65	данные отсутствуют	данные отсутствуют
507	730276.61	1299699.7	данные отсутствуют	данные отсутствуют
508	730275.23	1299698.92	данные отсутствуют	данные отсутствуют
Государственный регистратор			ФГИС ЕГРН	
полное наименование должности			подпись	
			инициалы, фамилия	

М.П.

Земельный участок			
(вид объекта недвижимости)			
Лист № ____ Раздела 4.2	Всего листов раздела 4.2 : ____	Всего разделов: ____	Всего листов выписки: ____
30.09.2021 № 99/2021/420825195			
Кадастровый номер:		02:22:000000:3586	

Номер точки	Координаты, м		Описание закрепления на местности	Средняя квадратическая погрешность определения координат характерных точек границы части земельного участка, м
	X	Y		
1	2	3	4	5
509	730266.12	1299690.93	данные отсутствуют	данные отсутствуют
510	730396.33	1299594.75	данные отсутствуют	данные отсутствуют
511	730397.79	1299596.45	данные отсутствуют	данные отсутствуют
512	730399.49	1299595	данные отсутствуют	данные отсутствуют
513	730398.03	1299593.3	данные отсутствуют	данные отсутствуют
514	730517.54	1299490.99	данные отсутствуют	данные отсутствуют
515	730519	1299492.69	данные отсутствуют	данные отсутствуют
516	730520.7	1299491.23	данные отсутствуют	данные отсутствуют
517	730519.24	1299489.53	данные отсутствуют	данные отсутствуют
518	730646.57	1299380.48	данные отсутствуют	данные отсутствуют
519	730648.02	1299382.18	данные отсутствуют	данные отсутствуют
520	730649.72	1299380.73	данные отсутствуют	данные отсутствуют
521	730648.27	1299379.03	данные отсутствуют	данные отсутствуют
522	734288.6	1294482.72	данные отсутствуют	данные отсутствуют
523	733433.61	1294719.84	данные отсутствуют	данные отсутствуют
524	733112.53	1294783.02	данные отсутствуют	данные отсутствуют
525	733093.67	1294782.43	данные отсутствуют	данные отсутствуют

Государственный регистратор		ФГИС ЕГРН
полное наименование должности	подпись	инициалы, фамилия

М.П.

Раздел 4.2

Выписка из Единого государственного реестра недвижимости об объекте недвижимости
Сведения о частях земельного участка

Земельный участок			
(вид объекта недвижимости)			
Лист № ____ Раздела 4.2	Всего листов раздела 4.2 : ____	Всего разделов: ____	Всего листов выписки: ____
30.09.2021 № 99/2021/420825195			
Кадастровый номер:		02:22:000000:3586	

Номер точки	Координаты, м		Описание закрепления на местности	Средняя квадратическая погрешность определения координат характерных точек границы части земельного участка, м
	X	Y		
1	2	3	4	5
526	733074.18	1294780.41	данные отсутствуют	данные отсутствуют
527	733058.25	1294774.89	данные отсутствуют	данные отсутствуют
528	733292.6	1294696.63	данные отсутствуют	данные отсутствуют
529	733422.07	1294671.15	данные отсутствуют	данные отсутствуют
530	734264.17	1294437.61	данные отсутствуют	данные отсутствуют
531	733426.62	1294694.72	данные отсутствуют	данные отсутствуют
531	733426.62	1294694.72	данные отсутствуют	данные отсутствуют
532	733426.99	1294696.69	данные отсутствуют	данные отсутствуют
532	733426.99	1294696.69	данные отсутствуют	данные отсутствуют
533	733428.95	1294696.32	данные отсутствуют	данные отсутствуют
533	733428.95	1294696.32	данные отсутствуют	данные отсутствуют
534	733428.58	1294694.35	данные отсутствуют	данные отсутствуют
534	733428.58	1294694.35	данные отсутствуют	данные отсутствуют
535	732984.48	1294696.38	данные отсутствуют	данные отсутствуют
536	733085.1	1294731.27	данные отсутствуют	данные отсутствуют
537	733097.04	1294732.51	данные отсутствуют	данные отсутствуют
538	733108.43	1294732.87	данные отсутствуют	данные отсутствуют

Государственный регистратор		ФГИС ЕГРН
полное наименование должности	подпись	инициалы, фамилия

М.П.

Земельный участок			
(вид объекта недвижимости)			
Лист № ____ Раздела 4.2	Всего листов раздела 4.2 : ____	Всего разделов: ____	Всего листов выписки: ____
30.09.2021 № 99/2021/420825195			
Кадастровый номер:		02:22:000000:3586	

Номер точки	Координаты, м		Описание закрепления на местности	Средняя квадратическая погрешность определения координат характерных точек границы части земельного участка, м
	X	Y		
1	2	3	4	5
539	733119.95	1294730.6	данные отсутствуют	данные отсутствуют
540	733026.11	1294763.74	данные отсутствуют	данные отсутствуют
541	732966.96	1294743.23	данные отсутствуют	данные отсутствуют
542	732872.5	1294663.86	данные отсутствуют	данные отсутствуют
543	732852.48	1294714.6	данные отсутствуют	данные отсутствуют
544	732487.44	1294764.39	данные отсутствуют	данные отсутствуют
545	732273.53	1294809.12	данные отсутствуют	данные отсутствуют
546	732286.57	1294755.32	данные отсутствуют	данные отсутствуют
547	732478.94	1294715.09	данные отсутствуют	данные отсутствуют
548	732859.3	1294663.21	данные отсутствуют	данные отсутствуют
549	732482.26	1294738.7	данные отсутствуют	данные отсутствуют
549	732482.26	1294738.7	данные отсутствуют	данные отсутствуют
550	732482.16	1294740.7	данные отсутствуют	данные отсутствуют
550	732482.16	1294740.7	данные отсутствуют	данные отсутствуют
551	732484.16	1294740.79	данные отсутствуют	данные отсутствуют
551	732484.16	1294740.79	данные отсутствуют	данные отсутствуют
552	732484.26	1294738.79	данные отсутствуют	данные отсутствуют

Государственный регистратор		ФГИС ЕГРН
полное наименование должности	подпись	инициалы, фамилия

М.П.

Земельный участок			
(вид объекта недвижимости)			
Лист № ____ Раздела 4.2	Всего листов раздела 4.2 : ____	Всего разделов: ____	Всего листов выписки: ____
30.09.2021 № 99/2021/420825195			
Кадастровый номер:		02:22:000000:3586	

Номер точки	Координаты, м		Описание закрепления на местности	Средняя квадратическая погрешность определения координат характерных точек границы части земельного участка, м
	X	Y		
1	2	3	4	5
553	732038.6	1294809.86	данные отсутствуют	данные отсутствуют
553	732038.6	1294809.86	данные отсутствуют	данные отсутствуют
554	732055.9	1294854.64	данные отсутствуют	данные отсутствуют
555	731619.17	1294945.97	данные отсутствуют	данные отсутствуют
556	731618.66	1294939.29	данные отсутствуют	данные отсутствуют
556	731618.66	1294939.29	данные отсутствуют	данные отсутствуют
557	731590.58	1294942.1	данные отсутствуют	данные отсутствуют
557	731590.58	1294942.1	данные отсутствуют	данные отсутствуют
558	731587.58	1294952.58	данные отсутствуют	данные отсутствуют
559	731328.49	1295006.76	данные отсутствуют	данные отсутствуют
560	730855.81	1295184.51	данные отсутствуют	данные отсутствуют
561	730842.31	1295162.42	данные отсутствуют	данные отсутствуют
561	730842.31	1295162.42	данные отсутствуют	данные отсутствуют
562	730814.16	1295146.75	данные отсутствуют	данные отсутствуют
563	731314.49	1294958.6	данные отсутствуют	данные отсутствуют
564	732036.67	1294807.58	данные отсутствуют	данные отсутствуют
565	731320.55	1294981.64	данные отсутствуют	данные отсутствуют

Государственный регистратор		ФГИС ЕГРН
полное наименование должности	подпись	инициалы, фамилия

М.П.

Земельный участок			
(вид объекта недвижимости)			
Лист № ____ Раздела 4.2	Всего листов раздела 4.2 : ____	Всего разделов: ____	Всего листов выписки: ____
30.09.2021 № 99/2021/420825195			
Кадастровый номер:		02:22:000000:3586	

Номер точки	Координаты, м		Описание закрепления на местности	Средняя квадратическая погрешность определения координат характерных точек границы части земельного участка, м
	X	Y		
1	2	3	4	5
565	731320.55	1294981.64	данные отсутствуют	данные отсутствуют
566	731320.45	1294983.64	данные отсутствуют	данные отсутствуют
566	731320.45	1294983.64	данные отсутствуют	данные отсутствуют
567	731322.45	1294983.73	данные отсутствуют	данные отсутствуют
567	731322.45	1294983.73	данные отсутствуют	данные отсутствуют
568	731322.54	1294981.73	данные отсутствуют	данные отсутствуют
568	731322.54	1294981.73	данные отсутствуют	данные отсутствуют
569	730585.71	1295257.25	данные отсутствуют	данные отсутствуют
569	730585.71	1295257.25	данные отсутствуют	данные отсутствуют
570	730596.51	1295262.84	данные отсутствуют	данные отсутствуют
571	730594.97	1295262.7	данные отсутствуют	данные отсутствуют
572	730580.83	1295257.58	данные отсутствуют	данные отсутствуют
573	730036.05	1295226.89	данные отсутствуют	данные отсутствуют
574	730146.73	1295244.25	данные отсутствуют	данные отсутствуют
574	730146.73	1295244.25	данные отсутствуют	данные отсутствуют
575	730183.71	1295246.99	данные отсутствуют	данные отсутствуют
576	729363.22	1295419.17	данные отсутствуют	данные отсутствуют
Государственный регистратор				ФГИС ЕГРН
полное наименование должности			подпись	инициалы, фамилия

М.П.

Раздел 4.2

Выписка из Единого государственного реестра недвижимости об объекте недвижимости
Сведения о частях земельного участка

Земельный участок			
(вид объекта недвижимости)			
Лист № ____ Раздела 4.2	Всего листов раздела 4.2 : ____	Всего разделов: ____	Всего листов выписки: ____
30.09.2021 № 99/2021/420825195			
Кадастровый номер:		02:22:000000:3586	

Номер точки	Координаты, м		Описание закрепления на местности	Средняя квадратическая погрешность определения координат характерных точек границы части земельного участка, м
	X	Y		
1	2	3	4	5
577	729363.58	1295368	данные отсутствуют	данные отсутствуют
578	736593.93	1293043.52	данные отсутствуют	данные отсутствуют
579	736535.37	1293121.19	данные отсутствуют	данные отсутствуют
580	736486.21	1293159.3	данные отсутствуют	данные отсутствуют
581	736349.57	1293233.57	данные отсутствуют	данные отсутствуют
582	736335.45	1293189.44	данные отсутствуют	данные отсутствуют
583	736335.99	1293189.35	данные отсутствуют	данные отсутствуют
584	736339.6	1293189.14	данные отсутствуют	данные отсутствуют
585	736335.14	1293183.49	данные отсутствуют	данные отсутствуют
586	736463.23	1293114.7	данные отсутствуют	данные отсутствуют
587	736498.03	1293087.66	данные отсутствуют	данные отсутствуют
588	736516.26	1293066.25	данные отсутствуют	данные отсутствуют
589	736516.47	1293065.81	данные отсутствуют	данные отсутствуют
590	736516.46	1293066.58	данные отсутствуют	данные отсутствуют
591	731549.35	1296908.01	данные отсутствуют	данные отсутствуют
592	731550.51	1296904.28	данные отсутствуют	данные отсутствуют
593	731554.77	1296907.41	данные отсутствуют	данные отсутствуют
Государственный регистратор				ФГИС ЕГРН
полное наименование должности			подпись	инициалы, фамилия

М.П.

Земельный участок			
(вид объекта недвижимости)			
Лист № ____ Раздела 4.2	Всего листов раздела 4.2 : ____	Всего разделов: ____	Всего листов выписки: ____
30.09.2021 № 99/2021/420825195			
Кадастровый номер:		02:22:000000:3586	

Номер точки	Координаты, м		Описание закрепления на местности	Средняя квадратическая погрешность определения координат характерных точек границы части земельного участка, м
	X	Y		
1	2	3	4	5
594	731552.49	1296914.75	данные отсутствуют	данные отсутствуют
595	731506.79	1296895.59	данные отсутствуют	данные отсутствуют
596	731491.82	1296915.08	данные отсутствуют	данные отсутствуют
597	731487.86	1296912.03	данные отсутствуют	данные отсутствуют
598	731505.17	1296889.49	данные отсутствуют	данные отсутствуют
599	734284.83	1294475.77	данные отсутствуют	данные отсутствуют
600	734276.55	1294479.81	данные отсутствуют	данные отсутствуют
601	733347.54	1294732.2	данные отсутствуют	данные отсутствуют
602	733092.12	1294768.56	данные отсутствуют	данные отсутствуют
603	733084.94	1294765.98	данные отсутствуют	данные отсутствуют
604	733098.38	1294761.49	данные отсутствуют	данные отсутствуют
605	733187.23	1294748.86	данные отсутствуют	данные отсутствуют
606	733346.02	1294726.22	данные отсутствуют	данные отсутствуют
607	734274.37	1294474.7	данные отсутствуют	данные отсутствуют
608	734282.23	1294470.97	данные отсутствуют	данные отсутствуют
609	732975.5	1294720.39	данные отсутствуют	данные отсутствуют
610	733061.74	1294751.16	данные отсутствуют	данные отсутствуют

Государственный регистратор		ФГИС ЕГРН
полное наименование должности	подпись	инициалы, фамилия

М.П.

Земельный участок			
(вид объекта недвижимости)			
Лист № ____ Раздела 4.2	Всего листов раздела 4.2 : ____	Всего разделов: ____	Всего листов выписки: ____
30.09.2021 № 99/2021/420825195			
Кадастровый номер:		02:22:000000:3586	

Номер точки	Координаты, м		Описание закрепления на местности	Средняя квадратическая погрешность определения координат характерных точек границы части земельного участка, м
	X	Y		
1	2	3	4	5
611	733052.64	1294754.37	данные отсутствуют	данные отсутствуют
612	732973.43	1294725.92	данные отсутствуют	данные отсутствуют
613	732859.62	1294696.5	данные отсутствуют	данные отсутствуют
614	732484.03	1294758.63	данные отсутствуют	данные отсутствуют
615	732274.95	1294803.26	данные отсутствуют	данные отсутствуют
616	732276.48	1294796.95	данные отсутствуют	данные отсутствуют
617	732343.37	1294782.77	данные отсутствуют	данные отсутствуют
618	732481.98	1294753.19	данные отсутствуют	данные отсутствуют
619	732772.47	1294704.95	данные отсутствуют	данные отсутствуют
620	732862.08	1294690.28	данные отсутствуют	данные отсутствуют
621	732052	1294844.54	данные отсутствуют	данные отсутствуют
622	732054.3	1294850.5	данные отсутствуют	данные отсутствуют
623	731619.33	1294947.97	данные отсутствуют	данные отсутствуют
624	731618.85	1294941.7	данные отсутствуют	данные отсутствуют
625	732051.3	1294844.69	данные отсутствуют	данные отсутствуют
626	731588.77	1294948.44	данные отсутствуют	данные отсутствуют
627	731586.82	1294955.25	данные отсутствуют	данные отсутствуют

Государственный регистратор		ФГИС ЕГРН
полное наименование должности	подпись	инициалы, фамилия

М.П.

Земельный участок			
(вид объекта недвижимости)			
Лист № ____ Раздела 4.2	Всего листов раздела 4.2 : ____	Всего разделов: ____	Всего листов выписки: ____
30.09.2021 № 99/2021/420825195			
Кадастровый номер:		02:22:000000:3586	

Номер точки	Координаты, м		Описание закрепления на местности	Средняя квадратическая погрешность определения координат характерных точек границы части земельного участка, м
	X	Y		
1	2	3	4	5
628	731330.57	1295012.67	данные отсутствуют	данные отсутствуют
629	730848.92	1295173.23	данные отсутствуют	данные отсутствуют
630	730846.48	1295169.24	данные отсутствуют	данные отсутствуют
631	731328.39	1295006.85	данные отсутствуют	данные отсутствуют
632	730617.3	1295273.59	данные отсутствуют	данные отсутствуют
633	729702.81	1295345.11	данные отсутствуют	данные отсутствуют
634	729363.31	1295405.5	данные отсутствуют	данные отсутствуют
635	729363.36	1295398.35	данные отсутствуют	данные отсутствуют
636	729701.21	1295338.89	данные отсутствуют	данные отсутствуют
637	730608.04	1295268.8	данные отсутствуют	данные отсутствуют
638	728414.38	1294377.6	данные отсутствуют	данные отсутствуют
639	728453.74	1294378.45	данные отсутствуют	данные отсутствуют
640	728532.99	1294378.95	данные отсутствуют	данные отсутствуют
641	728531.56	1294381.31	данные отсутствуют	данные отсутствуют
642	728356.91	1294390.16	данные отсутствуют	данные отсутствуют
643	728316.68	1294389.77	данные отсутствуют	данные отсутствуют
644	728353.29	1294381.99	данные отсутствуют	данные отсутствуют
Государственный регистратор				ФГИС ЕГРН
полное наименование должности			подпись	инициалы, фамилия

М.П.

Раздел 4.2

Земельный участок			
(вид объекта недвижимости)			
Лист № ____ Раздела 4.2	Всего листов раздела 4.2 : ____	Всего разделов: ____	Всего листов выписки: ____
30.09.2021 № 99/2021/420825195			
Кадастровый номер:		02:22:000000:3586	

Номер точки	Координаты, м		Описание закрепления на местности	Средняя квадратическая погрешность определения координат характерных точек границы части земельного участка, м
	X	Y		
1	2	3	4	5
645	728359.79	1294381.05	данные отсутствуют	данные отсутствуют
646	728390.81	1294378.62	данные отсутствуют	данные отсутствуют
647	728392.35	1294378.53	данные отсутствуют	данные отсутствуют
648	728410.94	1294377.65	данные отсутствуют	данные отсутствуют
649	728413.3	1294377.59	данные отсутствуют	данные отсутствуют
650	731034.45	1294357.99	данные отсутствуют	данные отсутствуют
651	731061.17	1294349.44	данные отсутствуют	данные отсутствуют
652	731244.87	1294290.39	данные отсутствуют	данные отсутствуют
653	731378.71	1294245.93	данные отсутствуют	данные отсутствуют
654	731379.02	1294245.83	данные отсутствуют	данные отсутствуют
655	731379.43	1294245.7	данные отсутствуют	данные отсутствуют
656	731452.84	1294222.55	данные отсутствуют	данные отсутствуют
657	731454.35	1294222.1	данные отсутствуют	данные отсутствуют
658	731478.22	1294215.39	данные отсутствуют	данные отсутствуют
659	731579.97	1294180.98	данные отсутствуют	данные отсутствуют
660	731580.53	1294180.79	данные отсутствуют	данные отсутствуют
661	731728.07	1294132.81	данные отсутствуют	данные отсутствуют
Государственный регистратор				ФГИС ЕГРН
полное наименование должности			подпись	инициалы, фамилия

М.П.

Земельный участок				
(вид объекта недвижимости)				
Лист № ____ Раздела 4.2		Всего листов раздела 4.2 : ____		Всего разделов: ____
30.09.2021 № 99/2021/420825195				
Кадастровый номер:			02:22:000000:3586	
Номер точки	Координаты, м		Описание закрепления на местности	Средняя квадратическая погрешность определения координат характерных точек границы части земельного участка, м
	X	Y		
1	2	3	4	5
662	731893.59	1294078.1	данные отсутствуют	данные отсутствуют
663	731893.96	1294077.98	данные отсутствуют	данные отсутствуют
664	732077.85	1294018.76	данные отсутствуют	данные отсутствуют
665	732319.65	1293939.61	данные отсутствуют	данные отсутствуют
666	732505.93	1293877.5	данные отсутствуют	данные отсутствуют
667	732506.37	1293877.35	данные отсутствуют	данные отсутствуют
668	732692.69	1293817.13	данные отсутствуют	данные отсутствуют
669	732812.32	1293776.87	данные отсутствуют	данные отсутствуют
670	732812.82	1293776.71	данные отсутствуют	данные отсутствуют
671	732813.89	1293776.37	данные отсутствуют	данные отсутствуют
672	732845.21	1293766.97	данные отсутствуют	данные отсутствуют
673	732944.74	1293733.92	данные отсутствуют	данные отсутствуют
674	731742.33	1294200.73	данные отсутствуют	данные отсутствуют
675	731761.53	1294247.09	данные отсутствуют	данные отсутствуют
676	731757.53	1294248.37	данные отсутствуют	данные отсутствуют
677	731622.14	1294291.51	данные отсутствуют	данные отсутствуют
678	731514.53	1294326.84	данные отсутствуют	данные отсутствуют
Государственный регистратор				ФГИС ЕГРН
полное наименование должности			подпись	инициалы, фамилия

М.П.

Земельный участок				
(вид объекта недвижимости)				
Лист № ____ Раздела 4.2		Всего листов раздела 4.2 : ____		Всего разделов: ____
30.09.2021 № 99/2021/420825195				
Кадастровый номер:			02:22:000000:3586	
Номер точки	Координаты, м		Описание закрепления на местности	Средняя квадратическая погрешность определения координат характерных точек границы части земельного участка, м
	X	Y		
1	2	3	4	5
679	731514.24	1294326.93	данные отсутствуют	данные отсутствуют
680	731406.14	1294361.69	данные отсутствуют	данные отсутствуют
681	731281.05	1294405.04	данные отсутствуют	данные отсутствуют
682	731280.13	1294405.35	данные отсутствуют	данные отсутствуют
683	731279.92	1294405.42	данные отсутствуют	данные отсутствуют
684	731224.63	1294423.11	данные отсутствуют	данные отсутствуют
685	731163.85	1294442.56	данные отсутствуют	данные отсутствуют
686	731209.39	1294375.49	данные отсутствуют	данные отсутствуют
687	731264.68	1294357.8	данные отсутствуют	данные отсутствуют
688	731390.3	1294314.26	данные отсутствуют	данные отсутствуют
689	731498.94	1294279.33	данные отсутствуют	данные отсутствуют
690	731606.75	1294243.94	данные отсутствуют	данные отсутствуют
691	733315.56	1293740.16	данные отсутствуют	данные отсутствуют
692	733235.71	1293766.72	данные отсутствуют	данные отсутствуют
693	733235.38	1293766.82	данные отсутствуют	данные отсутствуют
694	733235.11	1293766.91	данные отсутствуют	данные отсутствуют
695	733128.43	1293800.91	данные отсутствуют	данные отсутствуют
Государственный регистратор				ФГИС ЕГРН
полное наименование должности			подпись	инициалы, фамилия

М.П.

Земельный участок			
(вид объекта недвижимости)			
Лист № ____ Раздела 4.2	Всего листов раздела 4.2 : ____	Всего разделов: ____	Всего листов выписки: ____
30.09.2021 № 99/2021/420825195			
Кадастровый номер:		02:22:000000:3586	

Номер точки	Координаты, м		Описание закрепления на местности	Средняя квадратическая погрешность определения координат характерных точек границы части земельного участка, м
	X	Y		
1	2	3	4	5
696	733018.36	1293836.74	данные отсутствуют	данные отсутствуют
697	732878.24	1293882.64	данные отсутствуют	данные отсутствуют
698	732718.41	1293935.39	данные отсутствуют	данные отсутствуют
699	732573.69	1293982.71	данные отсутствуют	данные отсутствуют
700	732594.93	1293925.27	данные отсутствуют	данные отсутствуют
701	733360.3	1293684.01	данные отсутствуют	данные отсутствуют
701	733360.3	1293684.01	данные отсутствуют	данные отсутствуют
702	728575.84	1294379.3	данные отсутствуют	данные отсутствуют
703	728663.94	1294380.24	данные отсутствуют	данные отсутствуют
704	728768.55	1294381.66	данные отсутствуют	данные отсутствуют
705	728872.49	1294382.56	данные отсутствуют	данные отсутствуют
706	728872.76	1294382.57	данные отсутствуют	данные отсутствуют
707	728978.49	1294384.06	данные отсутствуют	данные отсутствуют
708	728979.21	1294384.07	данные отсутствуют	данные отсутствуют
709	729187.72	1294389.97	данные отсутствуют	данные отсутствуют
710	729292.96	1294390.65	данные отсутствуют	данные отсутствуют
711	729293.8	1294390.66	данные отсутствуют	данные отсутствуют
Государственный регистратор				ФГИС ЕГРН
полное наименование должности			подпись	инициалы, фамилия

М.П.

Земельный участок			
(вид объекта недвижимости)			
Лист № ____ Раздела 4.2	Всего листов раздела 4.2 : ____	Всего разделов: ____	Всего листов выписки: ____
30.09.2021 № 99/2021/420825195			
Кадастровый номер:		02:22:000000:3586	

Номер точки	Координаты, м		Описание закрепления на местности	Средняя квадратическая погрешность определения координат характерных точек границы части земельного участка, м
	X	Y		
1	2	3	4	5
712	729397.76	1294393.08	данные отсутствуют	данные отсутствуют
713	729504.37	1294394.48	данные отсутствуют	данные отсутствуют
714	729504.71	1294394.49	данные отсутствуют	данные отсутствуют
715	729610.71	1294396.62	данные отсутствуют	данные отсутствуют
716	729718.45	1294398.16	данные отсутствуют	данные отсутствуют
717	729719.32	1294398.17	данные отсутствуют	данные отсутствуют
718	729752.26	1294399.22	данные отсутствуют	данные отсутствуют
719	729754.26	1294399.32	данные отсутствуют	данные отсутствуют
720	729773.19	1294400.68	данные отсутствуют	данные отсутствуют
721	729775.98	1294400.52	данные отсутствуют	данные отсутствуют
722	729776.9	1294400.38	данные отсутствуют	данные отсутствуют
723	729820.32	1294442.45	данные отсутствуют	данные отсутствуют
724	730275.98	1294154.71	данные отсутствуют	данные отсутствуют
725	730281.5	1294155.02	данные отсутствуют	данные отсутствуют
726	730297.52	1294156.8	данные отсутствуют	данные отсутствуют
727	730299.23	1294157.02	данные отсутствуют	данные отсутствуют
728	730347.6	1294164.09	данные отсутствуют	данные отсутствуют
Государственный регистратор				ФГИС ЕГРН
полное наименование должности			подпись	инициалы, фамилия

М.П.

Земельный участок			
(вид объекта недвижимости)			
Лист № ____ Раздела 4.2	Всего листов раздела 4.2 : ____	Всего разделов: ____	Всего листов выписки: ____
30.09.2021 № 99/2021/420825195			
Кадастровый номер:		02:22:000000:3586	

Номер точки	Координаты, м		Описание закрепления на местности	Средняя квадратическая погрешность определения координат характерных точек границы части земельного участка, м
	X	Y		
1	2	3	4	5
729	730351.88	1294164.9	данные отсутствуют	данные отсутствуют
730	730372.38	1294169.75	данные отсутствуют	данные отсутствуют
731	730376.32	1294170.86	данные отсутствуют	данные отсутствуют
732	730378.28	1294171.54	данные отсутствуют	данные отсутствуют
733	730394.94	1294177.73	данные отсутствуют	данные отсутствуют
734	730271.67	1294204.02	данные отсутствуют	данные отсутствуют
735	730237.8	1294156.95	данные отсутствуют	данные отсутствуют
736	730255.65	1294155.53	данные отсутствуют	данные отсутствуют
737	730257.61	1294155.41	данные отсутствуют	данные отсутствуют
738	730273.96	1294154.75	данные отсутствуют	данные отсутствуют
739	729861.61	1294493.1	данные отсутствуют	данные отсутствуют
740	729863.96	1294495.18	данные отсутствуют	данные отсутствуют
741	729862.56	1294495.89	данные отсутствуют	данные отсутствуют
742	729857.04	1294498.3	данные отсутствуют	данные отсутствуют
743	729834.77	1294506.46	данные отсутствуют	данные отсутствуют
744	729831.12	1294507.64	данные отсутствуют	данные отсутствуют
745	729805.09	1294514.97	данные отсутствуют	данные отсутствуют

Государственный регистратор		ФГИС ЕГРН
полное наименование должности	подпись	инициалы, фамилия

М.П.

Земельный участок			
(вид объекта недвижимости)			
Лист № ____ Раздела 4.2	Всего листов раздела 4.2 : ____	Всего разделов: ____	Всего листов выписки: ____
30.09.2021 № 99/2021/420825195			
Кадастровый номер:		02:22:000000:3586	

Номер точки	Координаты, м		Описание закрепления на местности	Средняя квадратическая погрешность определения координат характерных точек границы части земельного участка, м
	X	Y		
1	2	3	4	5
746	729796.77	1294516.57	данные отсутствуют	данные отсутствуют
747	729779.47	1294518.39	данные отсутствуют	данные отсутствуют
748	729775.06	1294518.65	данные отсутствуют	данные отсутствуют
749	729751.26	1294519.04	данные отсутствуют	данные отсутствуют
750	729750.44	1294519.05	данные отсутствуют	данные отсутствуют
751	729749.76	1294519.05	данные отсутствуют	данные отсутствуют
752	729618.47	1294517.26	данные отсутствуют	данные отсутствуют
753	729618.24	1294517.26	данные отсутствуют	данные отсутствуют
754	729498.76	1294515.07	данные отсутствуют	данные отсутствуют
755	729398.21	1294513.8	данные отсутствуют	данные отсутствуют
756	729397.98	1294513.79	данные отсутствуют	данные отсутствуют
757	729289.62	1294511.9	данные отсутствуют	данные отсутствуют
758	729289.36	1294511.9	данные отсутствуют	данные отсутствуют
759	729190.37	1294509.66	данные отсутствуют	данные отсутствуют
760	729079.82	1294508.07	данные отсутствуют	данные отсутствуют
761	728979.27	1294506.63	данные отсутствуют	данные отсутствуют
762	728979.02	1294506.63	данные отсутствуют	данные отсутствуют

Государственный регистратор		ФГИС ЕГРН
полное наименование должности	подпись	инициалы, фамилия

М.П.

Земельный участок			
(вид объекта недвижимости)			
Лист № ____ Раздела 4.2	Всего листов раздела 4.2 : ____	Всего разделов: ____	Всего листов выписки: ____
30.09.2021 № 99/2021/420825195			
Кадастровый номер:		02:22:000000:3586	

Номер точки	Координаты, м		Описание закрепления на местности	Средняя квадратическая погрешность определения координат характерных точек границы части земельного участка, м
	X	Y		
1	2	3	4	5
763	728869.68	1294504.51	данные отсутствуют	данные отсутствуют
764	728765.82	1294503.65	данные отсутствуют	данные отсутствуют
765	728765.59	1294503.65	данные отсутствуют	данные отсутствуют
766	728661.26	1294502.31	данные отсутствуют	данные отсутствуют
767	728555.2	1294500.88	данные отсутствуют	данные отсутствуют
768	728478.25	1294500.42	данные отсутствуют	данные отсутствуют
769	728448.05	1294474.24	данные отсутствуют	данные отсутствуют
770	728460.9	1294477.31	данные отсутствуют	данные отсутствуют
771	728460.9	1294479.31	данные отсутствуют	данные отсутствуют
772	728462.9	1294479.31	данные отсутствуют	данные отсутствуют
773	728462.9	1294477.31	данные отсутствуют	данные отсутствуют
774	737560.16	1294018.3	данные отсутствуют	данные отсутствуют
775	737600.35	1294368.83	данные отсутствуют	данные отсутствуют
776	737582.29	1294372.7	данные отсутствуют	данные отсутствуют
777	737575.1	1294384.25	данные отсутствуют	данные отсутствуют
778	737571.66	1294335.5	данные отсутствуют	данные отсутствуют
779	737571.38	1294334.21	данные отсутствуют	данные отсутствуют
Государственный регистратор				ФГИС ЕГРН
полное наименование должности			подпись	инициалы, фамилия

М.П.

Раздел 4.2

Выписка из Единого государственного реестра недвижимости об объекте недвижимости
Сведения о частях земельного участка

Земельный участок			
(вид объекта недвижимости)			
Лист № ____ Раздела 4.2	Всего листов раздела 4.2 : ____	Всего разделов: ____	Всего листов выписки: ____
30.09.2021 № 99/2021/420825195			
Кадастровый номер:		02:22:000000:3586	

Номер точки	Координаты, м		Описание закрепления на местности	Средняя квадратическая погрешность определения координат характерных точек границы части земельного участка, м
	X	Y		
1	2	3	4	5
780	737570.44	1294328.15	данные отсутствуют	данные отсутствуют
781	737562.87	1294246.99	данные отсутствуют	данные отсутствуют
782	737555.06	1294163.92	данные отсутствуют	данные отсутствуют
783	737555.01	1294163.39	данные отсутствуют	данные отсутствуют
784	737548.09	1294080.37	данные отсутствуют	данные отсутствуют
785	737548.07	1294080.14	данные отсутствуют	данные отсутствуют
786	737543.17	1294017.83	данные отсутствуют	данные отсутствуют
787	732952.6	1294786.99	данные отсутствуют	данные отсутствуют
788	732927.88	1294850.39	данные отсутствуют	данные отсутствуют
789	732920.99	1294868.65	данные отсутствуют	данные отсутствуют
790	732920.83	1294869.06	данные отсутствуют	данные отсутствуют
791	732877.09	1294981.94	данные отсутствуют	данные отсутствуют
792	732874.74	1294987.11	данные отсутствуют	данные отсутствуют
793	732872.44	1294991.5	данные отсутствуют	данные отсутствуют
794	732834.92	1295089.35	данные отсутствуют	данные отсутствуют
795	732834.75	1295089.77	данные отсутствуют	данные отсутствуют
796	732804.89	1295165.62	данные отсутствуют	данные отсутствуют
Государственный регистратор				ФГИС ЕГРН
полное наименование должности			подпись	инициалы, фамилия

М.П.

Земельный участок			
(вид объекта недвижимости)			
Лист № ____ Раздела 4.2	Всего листов раздела 4.2 : ____	Всего разделов: ____	Всего листов выписки: ____
30.09.2021 № 99/2021/420825195			
Кадастровый номер:		02:22:000000:3586	

Номер точки	Координаты, м		Описание закрепления на местности	Средняя квадратическая погрешность определения координат характерных точек границы части земельного участка, м
	X	Y		
1	2	3	4	5
797	732772.5	1295249.7	данные отсутствуют	данные отсутствуют
798	732771.95	1295251.05	данные отсутствуют	данные отсутствуют
799	732736.47	1295335.72	данные отсутствуют	данные отсутствуют
800	732682.48	1295474.28	данные отсутствуют	данные отсутствуют
801	732682.34	1295474.62	данные отсутствуют	данные отсутствуют
802	732638.29	1295585.28	данные отсутствуют	данные отсутствуют
803	732625.73	1295618.29	данные отсутствуют	данные отсутствуют
804	732625.26	1295619.47	данные отсутствуют	данные отсутствуют
805	732583.29	1295721.88	данные отсутствуют	данные отсутствуют
806	732580.13	1295729.74	данные отсутствуют	данные отсутствуют
807	732600.53	1295646.11	данные отсутствуют	данные отсутствуют
808	732767.37	1295258.53	данные отсутствуют	данные отсутствуют
809	732945.3	1294779.26	данные отсутствуют	данные отсутствуют
809	732945.3	1294779.26	данные отсутствуют	данные отсутствуют
810	732504.52	1295596.46	данные отсутствуют	данные отсутствуют
811	732410.6	1295891.29	данные отсутствуют	данные отсутствуют
812	732301.03	1296136.18	данные отсутствуют	данные отсутствуют
Государственный регистратор				ФГИС ЕГРН
полное наименование должности			подпись	инициалы, фамилия

М.П.

Раздел 4.2

Выписка из Единого государственного реестра недвижимости об объекте недвижимости
Сведения о частях земельного участка

Земельный участок			
(вид объекта недвижимости)			
Лист № ____ Раздела 4.2	Всего листов раздела 4.2 : ____	Всего разделов: ____	Всего листов выписки: ____
30.09.2021 № 99/2021/420825195			
Кадастровый номер:		02:22:000000:3586	

Номер точки	Координаты, м		Описание закрепления на местности	Средняя квадратическая погрешность определения координат характерных точек границы части земельного участка, м
	X	Y		
1	2	3	4	5
813	732294.5	1296133.95	данные отсутствуют	данные отсутствуют
814	732340.8	1296009.02	данные отсутствуют	данные отсутствуют
815	732341.13	1296008.15	данные отсутствуют	данные отсутствуют
816	732389.12	1295885.72	данные отсутствуют	данные отсутствуют
817	732425.7	1295792.78	данные отсутствуют	данные отсутствуют
818	732471.11	1295676.12	данные отсутствуют	данные отсутствуют
819	732471.17	1295675.95	данные отсутствуют	данные отсутствуют
820	732519.7	1295552.66	данные отсутствуют	данные отсутствуют
821	732519.83	1295552.34	данные отсутствуют	данные отсутствуют
822	732575.57	1295413.49	данные отсутствуют	данные отсутствуют
823	732612.08	1295321.17	данные отсутствуют	данные отсутствуют
824	732663.64	1295189.38	данные отсутствуют	данные отсутствуют
825	732663.92	1295188.66	данные отсутствуют	данные отсутствуют
826	732706.65	1295084.18	данные отсутствуют	данные отсутствуют
827	733621.42	1293513.65	данные отсутствуют	данные отсутствуют
828	733626.28	1293518.96	данные отсутствуют	данные отсутствуют
829	733424.06	1293778.12	данные отсутствуют	данные отсутствуют
Государственный регистратор				ФГИС ЕГРН
полное наименование должности			подпись	инициалы, фамилия

М.П.

Земельный участок			
(вид объекта недвижимости)			
Лист № ____ Раздела 4.2	Всего листов раздела 4.2 : ____	Всего разделов: ____	Всего листов выписки: ____
30.09.2021 № 99/2021/420825195			
Кадастровый номер:		02:22:000000:3586	

Номер точки	Координаты, м		Описание закрепления на местности	Средняя квадратическая погрешность определения координат характерных точек границы части земельного участка, м
	X	Y		
1	2	3	4	5
830	733363.26	1293857.57	данные отсутствуют	данные отсутствуют
831	733303.16	1293936.9	данные отсутствуют	данные отсутствуют
832	733291.38	1293954.78	данные отсутствуют	данные отсутствуют
833	733284.58	1293966.19	данные отсутствуют	данные отсутствуют
834	733278.06	1293978.24	данные отсутствуют	данные отсутствуют
835	733262.15	1294009.23	данные отсутствуют	данные отсутствуют
836	733226.77	1294098.71	данные отсутствуют	данные отсутствуют
837	733180.46	1294217.9	данные отсутствуют	данные отсутствуют
838	733164.22	1294260.64	данные отсутствуют	данные отсутствуют
839	733163.6	1294262.17	данные отсутствуют	данные отсутствуют
840	733130.82	1294340.51	данные отсутствуют	данные отсутствуют
841	733078.3	1294472.38	данные отсутствуют	данные отсутствуют
842	733045.08	1294557	данные отсутствуют	данные отсутствуют
843	733044.83	1294557.64	данные отсутствуют	данные отсутствуют
844	733015.53	1294629.38	данные отсутствуют	данные отсутствуют
845	733015.45	1294629.57	данные отсутствуют	данные отсутствуют
846	732983.59	1294706.63	данные отсутствуют	данные отсутствуют
Государственный регистратор				ФГИС ЕГРН
полное наименование должности			подпись	инициалы, фамилия

М.П.

Раздел 4.2

Выписка из Единого государственного реестра недвижимости об объекте недвижимости
Сведения о частях земельного участка

Земельный участок			
(вид объекта недвижимости)			
Лист № ____ Раздела 4.2	Всего листов раздела 4.2 : ____	Всего разделов: ____	Всего листов выписки: ____
30.09.2021 № 99/2021/420825195			
Кадастровый номер:		02:22:000000:3586	

Номер точки	Координаты, м		Описание закрепления на местности	Средняя квадратическая погрешность определения координат характерных точек границы части земельного участка, м
	X	Y		
1	2	3	4	5
847	732971.52	1294738.45	данные отсутствуют	данные отсутствуют
848	732971.36	1294738.87	данные отсутствуют	данные отсутствуют
849	732964.16	1294757.35	данные отсутствуют	данные отсутствуют
850	732962.37	1294755.49	данные отсутствуют	данные отсутствуют
850	732962.37	1294755.49	данные отсутствуют	данные отсутствуют
851	733052.44	1294514.63	данные отсутствуют	данные отсутствуют
852	733204.17	1294124.77	данные отсутствуют	данные отсутствуют
853	733273.71	1293958.29	данные отсутствуют	данные отсутствуют
854	733568.74	1293583.19	данные отсутствуют	данные отсутствуют
855	733227.24	1293850.99	данные отсутствуют	данные отсутствуют
856	733182.88	1293913.61	данные отсутствуют	данные отсутствуют
857	733075.46	1294164.76	данные отсутствуют	данные отсутствуют
858	733118.09	1294055.15	данные отсутствуют	данные отсутствуют
859	733118.4	1294054.38	данные отсутствуют	данные отсутствуют
860	733156.17	1293961.82	данные отсутствуют	данные отсутствуют
861	733163.17	1293944.8	данные отсутствуют	данные отсутствуют
862	733164.89	1293941.06	данные отсутствуют	данные отсутствуют
Государственный регистратор				ФГИС ЕГРН
полное наименование должности			подпись	инициалы, фамилия

М.П.

Земельный участок			
(вид объекта недвижимости)			
Лист № ____ Раздела 4.2	Всего листов раздела 4.2 : ____	Всего разделов: ____	Всего листов выписки: ____
30.09.2021 № 99/2021/420825195			
Кадастровый номер:		02:22:000000:3586	

Номер точки	Координаты, м		Описание закрепления на местности	Средняя квадратическая погрешность определения координат характерных точек границы части земельного участка, м
	X	Y		
1	2	3	4	5
863	733172.02	1293927.11	данные отсутствуют	данные отсутствуют
864	733172.21	1293926.74	данные отсутствуют	данные отсутствуют
865	733185.53	1293901.21	данные отсутствуют	данные отсутствуют
866	733186.91	1293898.73	данные отсутствуют	данные отсутствуют
867	733195.83	1293883.77	данные отсутствуют	данные отсутствуют
868	733197.8	1293880.74	данные отсутствуют	данные отсутствуют
869	733206.46	1293868.35	данные отсутствуют	данные отсутствуют
870	733206.99	1293867.6	данные отсутствуют	данные отсутствуют
871	733207.91	1293866.37	данные отсутствуют	данные отсутствуют
872	733269.8	1293786.47	данные отсутствуют	данные отсутствуют
873	733315.36	1293725.86	данные отсутствуют	данные отсутствуют
874	733318.88	1293720.82	данные отсутствуют	данные отсутствуют
875	733319.41	1293720.08	данные отсутствуют	данные отсутствуют
876	733321.5	1293717.41	данные отсутствуют	данные отсутствуют
877	733345.52	1293688.67	данные отсутствуют	данные отсутствуют
878	732732.62	1295018.38	данные отсутствуют	данные отсутствуют
879	732756.93	1294954.47	данные отсутствуют	данные отсутствуют

Государственный регистратор		ФГИС ЕГРН
полное наименование должности	подпись	инициалы, фамилия

М.П.

Земельный участок			
(вид объекта недвижимости)			
Лист № ____ Раздела 4.2	Всего листов раздела 4.2 : ____	Всего разделов: ____	Всего листов выписки: ____
30.09.2021 № 99/2021/420825195			
Кадастровый номер:		02:22:000000:3586	

Номер точки	Координаты, м		Описание закрепления на местности	Средняя квадратическая погрешность определения координат характерных точек границы части земельного участка, м
	X	Y		
1	2	3	4	5
880	732757.51	1294953.01	данные отсутствуют	данные отсутствуют
881	732774.2	1294913	данные отсутствуют	данные отсутствуют
882	731314.89	1297971.72	данные отсутствуют	данные отсутствуют
883	730785.31	1298740.13	данные отсутствуют	данные отсутствуют
884	730560.19	1299079.55	данные отсутствуют	данные отсутствуют
885	730542.99	1299066.68	данные отсутствуют	данные отсутствуют
886	730599.77	1298983.02	данные отсутствуют	данные отсутствуют
887	730599.95	1298982.75	данные отсутствуют	данные отсутствуют
888	730683.78	1298860.96	данные отсутствуют	данные отсутствуют
889	730752.82	1298759.14	данные отсутствуют	данные отсутствуют
890	730828.01	1298649.07	данные отсутствуют	данные отсутствуют
891	730873.19	1298580.74	данные отсутствуют	данные отсутствуют
892	730873.51	1298580.27	данные отсутствуют	данные отсутствуют
893	730931.7	1298494.38	данные отсутствуют	данные отсутствуют
894	731010.31	1298378.85	данные отсутствуют	данные отсутствуют
895	731080.07	1298274.75	данные отсутствуют	данные отсутствуют
896	731080.19	1298274.57	данные отсутствуют	данные отсутствуют

Государственный регистратор		ФГИС ЕГРН
полное наименование должности	подпись	инициалы, фамилия

М.П.

Земельный участок			
(вид объекта недвижимости)			
Лист № ____ Раздела 4.2	Всего листов раздела 4.2 : ____	Всего разделов: ____	Всего листов выписки: ____
30.09.2021 № 99/2021/420825195			
Кадастровый номер:		02:22:000000:3586	

Номер точки	Координаты, м		Описание закрепления на местности	Средняя квадратическая погрешность определения координат характерных точек границы части земельного участка, м
	X	Y		
1	2	3	4	5
897	731144.02	1298180.18	данные отсутствуют	данные отсутствуют
898	731144.16	1298179.98	данные отсутствуют	данные отсутствуют
899	731224.44	1298062.49	данные отсутствуют	данные отсутствуют
900	731295.2	1297958.75	данные отсутствуют	данные отсутствуют
901	730618.33	1299166.09	данные отсутствуют	данные отсутствуют
902	730558.07	1299255.22	данные отсутствуют	данные отсутствуют
903	730557.77	1299255.65	данные отсутствуют	данные отсутствуют
904	730505.24	1299331.6	данные отсутствуют	данные отсутствуют
905	730448.6	1299413.28	данные отсутствуют	данные отсутствуют
906	730386.43	1299505.07	данные отсутствуют	данные отсутствуют
907	730340.44	1299573.5	данные отсутствуют	данные отсутствуют
908	730292.38	1299645.51	данные отсутствуют	данные отсутствуют
909	730234.26	1299735.31	данные отсутствуют	данные отсутствуют
910	730166.5	1299843.78	данные отсутствуют	данные отсутствуют
911	730124.8	1299917.21	данные отсутствуют	данные отсутствуют
912	730084.23	1299990.46	данные отсутствуют	данные отсутствуют
913	730083.74	1299991.32	данные отсутствуют	данные отсутствуют
Государственный регистратор				ФГИС ЕГРН
полное наименование должности			подпись	инициалы, фамилия

М.П.

Раздел 4.2

Выписка из Единого государственного реестра недвижимости об объекте недвижимости
Сведения о частях земельного участка

Земельный участок			
(вид объекта недвижимости)			
Лист № ____ Раздела 4.2	Всего листов раздела 4.2 : ____	Всего разделов: ____	Всего листов выписки: ____
30.09.2021 № 99/2021/420825195			
Кадастровый номер:		02:22:000000:3586	

Номер точки	Координаты, м		Описание закрепления на местности	Средняя квадратическая погрешность определения координат характерных точек границы части земельного участка, м
	X	Y		
1	2	3	4	5
914	730035.24	1300074.93	данные отсутствуют	данные отсутствуют
915	730031.73	1300081.32	данные отсутствуют	данные отсутствуют
916	730017.59	1300075.29	данные отсутствуют	данные отсутствуют
917	730229.1	1299719.96	данные отсутствуют	данные отсутствуют
918	730508.3	1299318.09	данные отсутствуют	данные отсутствуют
919	730613	1299161.44	данные отсутствуют	данные отсутствуют
920	730477.11	1299161.82	данные отсутствуют	данные отсутствуют
921	729890.51	1300093.93	данные отсутствуют	данные отсутствуют
922	729885.8	1300091.58	данные отсутствуют	данные отсутствуют
923	729907.03	1300054.02	данные отсутствуют	данные отсутствуют
924	729925.69	1300019.66	данные отсутствуют	данные отсутствуют
925	729926.73	1300017.84	данные отсутствуют	данные отсутствуют
926	729972.93	1299940.66	данные отсутствуют	данные отсутствуют
927	730022.22	1299854.17	данные отсутствуют	данные отсутствуют
928	730022.4	1299853.86	данные отсутствуют	данные отсутствуют
929	730065.29	1299779.83	данные отсутствуют	данные отсутствуют
930	730066.12	1299778.44	данные отсутствуют	данные отсутствуют
Государственный регистратор				ФГИС ЕГРН
полное наименование должности			подпись	инициалы, фамилия

М.П.

Земельный участок			
(вид объекта недвижимости)			
Лист № ____ Раздела 4.2	Всего листов раздела 4.2 : ____	Всего разделов: ____	Всего листов выписки: ____
30.09.2021 № 99/2021/420825195			
Кадастровый номер:		02:22:000000:3586	

Номер точки	Координаты, м		Описание закрепления на местности	Средняя квадратическая погрешность определения координат характерных точек границы части земельного участка, м
	X	Y		
1	2	3	4	5
931	730136.43	1299665.65	данные отсутствуют	данные отсутствуют
932	730137	1299664.75	данные отсутствуют	данные отсутствуют
933	730191.95	1299580.65	данные отсутствуют	данные отсутствуют
934	730192.4	1299579.98	данные отсутствуют	данные отсутствуют
935	730263.97	1299474.2	данные отсутствуют	данные отсутствуют
936	730337.45	1299365.41	данные отсутствуют	данные отсутствуют
937	730337.69	1299365.06	данные отсутствуют	данные отсутствуют
938	730395.6	1299280.89	данные отсутствуют	данные отсутствуют
939	730463.34	1299181.66	данные отсутствуют	данные отсутствуют
940	730463.58	1299181.3	данные отсутствуют	данные отсутствуют
941	736375.39	1293932.94	данные отсутствуют	данные отсутствуют
942	736386.55	1293913.05	данные отсутствуют	данные отсутствуют
943	737281	1293908.53	данные отсутствуют	данные отсутствуют
944	737287.98	1293923.6	данные отсутствуют	данные отсутствуют
945	737271.32	1293923.77	данные отсутствуют	данные отсутствуют
946	737213.44	1293924.38	данные отсутствуют	данные отсутствуют
947	737157.06	1293924.97	данные отсутствуют	данные отсутствуют

Государственный регистратор		ФГИС ЕГРН
полное наименование должности	подпись	инициалы, фамилия

М.П.

Земельный участок			
(вид объекта недвижимости)			
Лист № ____ Раздела 4.2	Всего листов раздела 4.2 : ____	Всего разделов: ____	Всего листов выписки: ____
30.09.2021 № 99/2021/420825195			
Кадастровый номер:		02:22:000000:3586	

Номер точки	Координаты, м		Описание закрепления на местности	Средняя квадратическая погрешность определения координат характерных точек границы части земельного участка, м
	X	Y		
1	2	3	4	5
948	737098.23	1293925.59	данные отсутствуют	данные отсутствуют
949	737037.73	1293926.23	данные отсутствуют	данные отсутствуют
950	736982.26	1293926.81	данные отсутствуют	данные отсутствуют
951	736923.47	1293927.43	данные отсутствуют	данные отсутствуют
952	736864.9	1293928.05	данные отсутствуют	данные отсутствуют
953	736804.87	1293928.68	данные отсутствуют	данные отсутствуют
954	736746.8	1293929.28	данные отсутствуют	данные отсутствуют
955	736689.87	1293929.89	данные отсутствуют	данные отсутствуют
956	736630.81	1293930.51	данные отсутствуют	данные отсутствуют
957	736574.65	1293931.1	данные отсутствуют	данные отсутствуют
958	736516.08	1293931.72	данные отсутствуют	данные отсутствуют
959	736458.23	1293932.32	данные отсутствуют	данные отсутствуют
960	736401.92	1293932.92	данные отсутствуют	данные отсутствуют
961	736333.15	1293918.9	данные отсутствуют	данные отсутствуют
962	736863.1	1293916.6	данные отсутствуют	данные отсутствуют
963	736346.92	1293629.53	данные отсутствуют	данные отсутствуют
964	736335.83	1293332.19	данные отсутствуют	данные отсутствуют

Государственный регистратор		ФГИС ЕГРН
полное наименование должности	подпись	инициалы, фамилия

М.П.

Земельный участок			
(вид объекта недвижимости)			
Лист № ____ Раздела 4.2	Всего листов раздела 4.2 : ____	Всего разделов: ____	Всего листов выписки: ____
30.09.2021 № 99/2021/420825195			
Кадастровый номер:		02:22:000000:3586	

Номер точки	Координаты, м		Описание закрепления на местности	Средняя квадратическая погрешность определения координат характерных точек границы части земельного участка, м
	X	Y		
1	2	3	4	5
965	736337.24	1293370.09	данные отсутствуют	данные отсутствуют
966	736339.25	1293424.02	данные отсутствуют	данные отсутствуют
967	736341.25	1293477.47	данные отсутствуют	данные отсутствуют
968	736343.27	1293531.64	данные отсутствуют	данные отсутствуют
969	736345.14	1293581.77	данные отсутствуют	данные отсутствуют
970	736331.7	1293474.3	данные отсутствуют	данные отсутствуют
971	734227.53	1294369.94	данные отсутствуют	данные отсутствуют
972	734325.24	1294550.4	данные отсутствуют	данные отсутствуют
973	733450.88	1294792.88	данные отсутствуют	данные отсутствуют
974	733118.68	1294858.25	данные отсутствуют	данные отсутствуют
975	733088.62	1294857.31	данные отсутствуют	данные отсутствуют
976	733057.8	1294854.11	данные отсутствуют	данные отсутствуют
977	733020.79	1294841.56	данные отсутствуют	данные отсутствуют
978	733016.57	1294833.42	данные отсутствуют	данные отсутствуют
979	733016.56	1294833.41	данные отсутствуют	данные отсутствуют
980	733015.45	1294831.86	данные отсутствуют	данные отсутствуют
981	732996.57	1294795.49	данные отсутствуют	данные отсутствуют
Государственный регистратор				ФГИС ЕГРН
полное наименование должности			подпись	инициалы, фамилия

М.П.

Раздел 4.2

Выписка из Единого государственного реестра недвижимости об объекте недвижимости
Сведения о частях земельного участка

Земельный участок			
(вид объекта недвижимости)			
Лист № ____ Раздела 4.2	Всего листов раздела 4.2 : ____	Всего разделов: ____	Всего листов выписки: ____
30.09.2021 № 99/2021/420825195			
Кадастровый номер:		02:22:000000:3586	

Номер точки	Координаты, м		Описание закрепления на местности	Средняя квадратическая погрешность определения координат характерных точек границы части земельного участка, м
	X	Y		
1	2	3	4	5
982	733377.96	1294668.12	данные отсутствуют	данные отсутствуют
983	734202.66	1294376.84	данные отсутствуют	данные отсутствуют
984	732466.18	1294641.13	данные отсутствуют	данные отсутствуют
985	732856.04	1294587.96	данные отсутствуют	данные отсутствуют
986	732901.57	1294590.19	данные отсутствуют	данные отсутствуют
987	732820.91	1294794.6	данные отсутствуют	данные отсутствуют
988	732500.2	1294838.34	данные отсутствуют	данные отсутствуют
989	732244.96	1294891.72	данные отсутствуют	данные отсутствуют
990	732271.28	1294818.42	данные отсутствуют	данные отсутствуют
991	732306.13	1294674.6	данные отсутствуют	данные отсутствуют
992	732484.25	1294738.79	данные отсутствуют	данные отсутствуют
993	732083.29	1294925.53	данные отсутствуют	данные отсутствуют
994	731605.59	1295025.43	данные отсутствуют	данные отсутствуют
995	731621.47	1294975.81	данные отсутствуют	данные отсутствуют
996	731573.72	1295001.08	данные отсутствуют	данные отсутствуют
997	731567.57	1295033.38	данные отсутствуют	данные отсутствуют
998	731349.49	1295078.99	данные отсутствуют	данные отсутствуют
Государственный регистратор				ФГИС ЕГРН
полное наименование должности			подпись	инициалы, фамилия

М.П.

Земельный участок			
(вид объекта недвижимости)			
Лист № ____ Раздела 4.2	Всего листов раздела 4.2 : ____	Всего разделов: ____	Всего листов выписки: ____
30.09.2021 № 99/2021/420825195			
Кадастровый номер:		02:22:000000:3586	

Номер точки	Координаты, м		Описание закрепления на местности	Средняя квадратическая погрешность определения координат характерных точек границы части земельного участка, м
	X	Y		
1	2	3	4	5
999	730895.64	1295249.66	данные отсутствуют	данные отсутствуют
1000	730782.09	1295128.91	данные отсутствуют	данные отсутствуют
1001	730731.8	1295140.38	данные отсутствуют	данные отсутствуют
1002	730767.97	1295085.18	данные отсутствуют	данные отсутствуют
1003	731293.49	1294886.37	данные отсутствуют	данные отсутствуют
1004	731981.58	1294742.47	данные отсутствуют	данные отсутствуют
1005	733581.02	1294567.78	данные отсутствуют	данные отсутствуют
1006	732984.46	1294778.45	данные отсутствуют	данные отсутствуют
1007	733010.79	1294626.02	данные отсутствуют	данные отсутствуют
1008	733102.28	1294657.64	данные отсутствуют	данные отсутствуют
1009	733404.78	1294598.11	данные отсутствуют	данные отсутствуют
1010	733833.04	1294479.34	данные отсутствуют	данные отсутствуют
1011	729743.49	1295213.24	данные отсутствуют	данные отсутствуют
1012	729826.96	1295236.74	данные отсутствуют	данные отсутствуют
1013	729883.1	1295246.98	данные отсутствуют	данные отсутствуют
1014	730000.68	1295221.34	данные отсутствуют	данные отсутствуют
1015	730266.38	1295253.12	данные отсутствуют	данные отсутствуют

Государственный регистратор		ФГИС ЕГРН
полное наименование должности	подпись	инициалы, фамилия

М.П.

Земельный участок			
(вид объекта недвижимости)			
Лист № ____ Раздела 4.2	Всего листов раздела 4.2 : ____	Всего разделов: ____	Всего листов выписки: ____
30.09.2021 № 99/2021/420825195			
Кадастровый номер:		02:22:000000:3586	

Номер точки	Координаты, м		Описание закрепления на местности	Средняя квадратическая погрешность определения координат характерных точек границы части земельного участка, м
	X	Y		
1	2	3	4	5
1016	730346.14	1295235.4	данные отсутствуют	данные отсутствуют
1017	730443.63	1295270.85	данные отсутствуют	данные отсутствуют
1018	730511.37	1295262.37	данные отсутствуют	данные отсутствуют
1019	730660.05	1295295.7	данные отсутствуют	данные отсутствуют
1020	730688.23	1295327.66	данные отсутствуют	данные отсутствуют
1021	730671.31	1295334.02	данные отсутствуют	данные отсутствуют
1022	730639.88	1295342.05	данные отсутствуют	данные отсутствуют
1023	730578.58	1295336.53	данные отсутствуют	данные отсутствуют
1024	730414.23	1295275.25	данные отсутствуют	данные отсутствуют
1025	729369.13	1295494.56	данные отсутствуют	данные отсутствуют
1026	729362.68	1295495.94	данные отсутствуют	данные отсутствуют
1027	729363.58	1295367.52	данные отсутствуют	данные отсутствуют
1028	729363.06	1295291.47	данные отсутствуют	данные отсутствуют
1029	729741.34	1295212.09	данные отсутствуют	данные отсутствуют
1030	732955.14	1294789.68	данные отсутствуют	данные отсутствуют
1031	732972.97	1294825.34	данные отсутствуют	данные отсутствуют
1032	732933.2	1294811.85	данные отсутствуют	данные отсутствуют

Государственный регистратор		ФГИС ЕГРН
полное наименование должности	подпись	инициалы, фамилия

М.П.

Земельный участок				
(вид объекта недвижимости)				
Лист № ____ Раздела 4.2		Всего листов раздела 4.2 : ____		Всего разделов: ____
30.09.2021 № 99/2021/420825195				
Кадастровый номер:			02:22:000000:3586	
Сведения о характерных точках границы части (частей) земельного участка				
Учетный номер части: 6				
Система координат: МСК-05				
Зона №				
Номер точки	Координаты, м		Описание закрепления на местности	Средняя квадратическая погрешность определения координат характерных точек границы части земельного участка, м
	X	Y		
1	2	3	4	5
1	733283.19	1293708.58	данные отсутствуют	данные отсутствуют
2	733256	1293766.65	данные отсутствуют	данные отсутствуют
3	733227.21	1293822.93	данные отсутствуют	данные отсутствуют
4	733203.79	1293867.6	данные отсутствуют	данные отсутствуют
5	733182.7	1293911.08	данные отсутствуют	данные отсутствуют
6	733158.9	1293967.74	данные отсутствуют	данные отсутствуют
7	733138.03	1294017.75	данные отсутствуют	данные отсутствуют
8	733115.42	1294070.79	данные отсутствуют	данные отсутствуют
9	733101.01	1294105.04	данные отсутствуют	данные отсутствуют
10	732997.64	1294346.71	данные отсутствуют	данные отсутствуют
11	732948.39	1294471.54	данные отсутствуют	данные отсутствуют
12	732930.29	1294515.38	данные отсутствуют	данные отсутствуют
13	732911.15	1294560.62	данные отсутствуют	данные отсутствуют
14	732890.3	1294610.13	данные отсутствуют	данные отсутствуют
15	732868.14	1294663.58	данные отсутствуют	данные отсутствуют
16	732844.73	1294719.52	данные отсутствуют	данные отсутствуют
Государственный регистратор			ФГИС ЕГРН	
полное наименование должности			подпись	
			инициалы, фамилия	

М.П.

Раздел 4.2

Выписка из Единого государственного реестра недвижимости об объекте недвижимости
Сведения о частях земельного участка

Земельный участок				
(вид объекта недвижимости)				
Лист № ____ Раздела 4.2		Всего листов раздела 4.2 : ____		Всего разделов: ____
30.09.2021 № 99/2021/420825195				
Кадастровый номер:			02:22:000000:3586	
Сведения о характерных точках границы части (частей) земельного участка				
Учетный номер части: 6				
Система координат: МСК-05				
Зона №				
Номер точки	Координаты, м		Описание закрепления на местности	Средняя квадратическая погрешность определения координат характерных точек границы части земельного участка, м
	X	Y		
1	2	3	4	5
17	732828.18	1294762.62	данные отсутствуют	данные отсутствуют
18	732801.64	1294823.52	данные отсутствуют	данные отсутствуют
19	732781.24	1294875.17	данные отсутствуют	данные отсутствуют
20	732760.76	1294923.99	данные отсутствуют	данные отсутствуют
21	732737.75	1294977.83	данные отсутствуют	данные отсутствуют
22	732718.18	1295026.08	данные отсутствуют	данные отсутствуют
23	732691.21	1295088.74	данные отсутствуют	данные отсутствуют
24	732675.19	1295126.84	данные отсутствуют	данные отсутствуют
25	732659.6	1295166.25	данные отсутствуют	данные отсутствуют
26	732647.4	1295197.61	данные отсутствуют	данные отсутствуют
27	732632.66	1295233.6	данные отсутствуют	данные отсутствуют
28	732615.3	1295280.49	данные отсутствуют	данные отсутствуют
29	732594.86	1295331.81	данные отсутствуют	данные отсутствуют
30	732576.18	1295381.31	данные отсутствуют	данные отсутствуют
31	732557.47	1295429.6	данные отсутствуют	данные отсутствуют
32	732537.92	1295480.01	данные отсутствуют	данные отсутствуют
33	732522.74	1295519.48	данные отсутствуют	данные отсутствуют
Государственный регистратор			ФГИС ЕГРН	
полное наименование должности			подпись	
			инициалы, фамилия	

М.П.

Земельный участок			
(вид объекта недвижимости)			
Лист № ____ Раздела 4.2	Всего листов раздела 4.2 : ____	Всего разделов: ____	Всего листов выписки: ____
30.09.2021 № 99/2021/420825195			
Кадастровый номер:		02:22:000000:3586	

Номер точки	Координаты, м		Описание закрепления на местности	Средняя квадратическая погрешность определения координат характерных точек границы части земельного участка, м
	X	Y		
1	2	3	4	5
34	732502.73	1295573.85	данные отсутствуют	данные отсутствуют
35	732480.56	1295629.91	данные отсутствуют	данные отсутствуют
36	732461.05	1295683.26	данные отсутствуют	данные отсутствуют
37	732441.86	1295735.16	данные отсутствуют	данные отсутствуют
38	732422.73	1295782.1	данные отсутствуют	данные отсутствуют
39	732401.88	1295838.57	данные отсутствуют	данные отсутствуют
40	732380.14	1295892.93	данные отсутствуют	данные отсутствуют
41	732359.32	1295948.44	данные отсутствуют	данные отсутствуют
42	732341.44	1295996.42	данные отсутствуют	данные отсутствуют
43	732321.91	1296043.66	данные отсутствуют	данные отсутствуют
44	732294.66	1296072.2	данные отсутствуют	данные отсутствуют
45	732264.99	1296102.3	данные отсутствуют	данные отсутствуют
46	732248.77	1296118.34	данные отсутствуют	данные отсутствуют
47	732226.03	1296110.58	данные отсутствуют	данные отсутствуют
48	732249.78	1296087.11	данные отсутствуют	данные отсутствуют
49	732279.23	1296057.23	данные отсутствуют	данные отсутствуют
50	732303.58	1296031.72	данные отсутствуют	данные отсутствуют

Государственный регистратор		ФГИС ЕГРН
полное наименование должности	подпись	инициалы, фамилия

М.П.

Земельный участок			
(вид объекта недвижимости)			
Лист № ____ Раздела 4.2	Всего листов раздела 4.2 : ____	Всего разделов: ____	Всего листов выписки: ____
30.09.2021 № 99/2021/420825195			
Кадастровый номер:		02:22:000000:3586	

Номер точки	Координаты, м		Описание закрепления на местности	Средняя квадратическая погрешность определения координат характерных точек границы части земельного участка, м
	X	Y		
1	2	3	4	5
51	732321.43	1295988.56	данные отсутствуют	данные отсутствуют
52	732339.18	1295940.91	данные отсутствуют	данные отсутствуют
53	732360.09	1295885.16	данные отсутствуют	данные отсутствуют
54	732381.81	1295830.86	данные отсутствуют	данные отсутствуют
55	732402.69	1295774.32	данные отсутствуют	данные отсутствуют
56	732421.81	1295727.38	данные отсутствуют	данные отсутствуют
57	732440.87	1295675.84	данные отсутствуют	данные отсутствуют
58	732460.47	1295622.26	данные отсутствуют	данные отсутствуют
59	732482.64	1295566.19	данные отсутствуют	данные отсутствуют
60	732502.62	1295511.9	данные отсутствуют	данные отсутствуют
61	732517.86	1295472.26	данные отсутствуют	данные отсутствуют
62	732537.42	1295421.83	данные отсутствуют	данные отсутствуют
63	732556.1	1295373.64	данные отсутствуют	данные отсутствуют
64	732574.8	1295324.04	данные отсутствуют	данные отсутствуют
65	732595.22	1295272.78	данные отсутствуют	данные отсутствуют
66	732612.62	1295225.79	данные отсутствуют	данные отсутствуют
67	732627.43	1295189.64	данные отсутствуют	данные отсутствуют

Государственный регистратор		ФГИС ЕГРН
полное наименование должности	подпись	инициалы, фамилия

М.П.

Земельный участок			
(вид объекта недвижимости)			
Лист № ____ Раздела 4.2	Всего листов раздела 4.2 : ____	Всего разделов: ____	Всего листов выписки: ____
30.09.2021 № 99/2021/420825195			
Кадастровый номер:		02:22:000000:3586	

Номер точки	Координаты, м		Описание закрепления на местности	Средняя квадратическая погрешность определения координат характерных точек границы части земельного участка, м
	X	Y		
1	2	3	4	5
68	732639.58	1295158.4	данные отсутствуют	данные отсутствуют
69	732655.28	1295118.71	данные отсутствуют	данные отсутствуют
70	732671.42	1295080.32	данные отсутствуют	данные отсутствуют
71	732698.35	1295017.79	данные отсутствуют	данные отсутствуют
72	732717.9	1294969.56	данные отсутствуют	данные отсутствуют
73	732740.96	1294915.61	данные отсутствуют	данные отсутствуют
74	732761.33	1294867.06	данные отсутствуют	данные отсутствуют
75	732781.79	1294815.27	данные отсутствуют	данные отсутствуют
76	732808.28	1294754.47	данные отсутствуют	данные отсутствуют
77	732824.77	1294711.52	данные отсутствуют	данные отсутствуют
78	732848.29	1294655.32	данные отсутствуют	данные отсутствуют
79	732870.46	1294601.84	данные отсутствуют	данные отсутствуют
80	732891.34	1294552.26	данные отсутствуют	данные отсутствуют
81	732910.45	1294507.09	данные отсутствуют	данные отсутствуют
82	732930.02	1294459.68	данные отсутствуют	данные отсутствуют
83	732953.02	1294406.33	данные отсутствуют	данные отсутствуют
84	732973.04	1294354.52	данные отсутствуют	данные отсутствуют
Государственный регистратор				ФГИС ЕГРН
полное наименование должности			подпись	инициалы, фамилия

М.П.

Раздел 4.2

Выписка из Единого государственного реестра недвижимости об объекте недвижимости
Сведения о частях земельного участка

Земельный участок			
(вид объекта недвижимости)			
Лист № ____ Раздела 4.2	Всего листов раздела 4.2 : ____	Всего разделов: ____	Всего листов выписки: ____
30.09.2021 № 99/2021/420825195			
Кадастровый номер:		02:22:000000:3586	

Номер точки	Координаты, м		Описание закрепления на местности	Средняя квадратическая погрешность определения координат характерных точек границы части земельного участка, м
	X	Y		
1	2	3	4	5
85	732993.88	1294308.49	данные отсутствуют	данные отсутствуют
86	733011.28	1294262.38	данные отсутствуют	данные отсутствуют
87	733034.31	1294212.42	данные отсутствуют	данные отсутствуют
88	733051.21	1294166.92	данные отсутствуют	данные отсутствуют
89	733074.77	1294111.95	данные отсутствуют	данные отсутствуют
90	733095.63	1294062.41	данные отсутствуют	данные отсутствуют
91	733118.22	1294009.4	данные отсутствуют	данные отсутствуют
92	733139.07	1293959.44	данные отсутствуют	данные отсутствуют
93	733163.09	1293902.22	данные отсутствуют	данные отсутствуют
94	733184.59	1293857.91	данные отсутствуют	данные отсутствуют
95	733208.12	1293813.04	данные отсутствуют	данные отсутствуют
96	733236.69	1293757.19	данные отсутствуют	данные отсутствуют
97	733255.49	1293717.05	данные отсутствуют	данные отсутствуют
98	733283.26	1293708.3	данные отсутствуют	данные отсутствуют
99	732951.16	1293774.48	данные отсутствуют	данные отсутствуют
99	732951.16	1293774.48	данные отсутствуют	данные отсутствуют
100	732470.77	1293929.5	данные отсутствуют	данные отсутствуют
Государственный регистратор				ФГИС ЕГРН
полное наименование должности			подпись	инициалы, фамилия

М.П.

Земельный участок			
(вид объекта недвижимости)			
Лист № ____	Раздела 4.2	Всего листов раздела 4.2 : ____	Всего разделов: ____
30.09.2021 № 99/2021/420825195		Всего листов выписки: ____	
Кадастровый номер:		02:22:000000:3586	

Номер точки	Координаты, м		Описание закрепления на местности	Средняя квадратическая погрешность определения координат характерных точек границы части земельного участка, м
	X	Y		
1	2	3	4	5
100	732470.77	1293929.5	данные отсутствуют	данные отсутствуют
101	731931.11	1294109.51	данные отсутствуют	данные отсутствуют
101	731931.11	1294109.51	данные отсутствуют	данные отсутствуют
102	731410.01	1294279.06	данные отсутствуют	данные отсутствуют
102	731410.01	1294279.06	данные отсутствуют	данные отсутствуют
103	731318.64	1294309.67	данные отсутствуют	данные отсутствуют
103	731318.64	1294309.67	данные отсутствуют	данные отсутствуют
104	731045.9	1294401.07	данные отсутствуют	данные отсутствуют
104	731045.9	1294401.07	данные отсутствуют	данные отсутствуют
105	731042.77	1294389.3	данные отсутствуют	данные отсутствуют
106	731073.53	1294379.4	данные отсутствуют	данные отсутствуют
107	731146.58	1294353.42	данные отсутствуют	данные отсутствуют
108	731199.06	1294338.7	данные отсутствуют	данные отсутствуют
109	731258.86	1294319.5	данные отсутствуют	данные отсутствуют
110	731321.69	1294297.25	данные отсутствуют	данные отсутствуют
111	731382.07	1294277.86	данные отсутствуют	данные отсутствуют
112	731441.69	1294259.78	данные отсутствуют	данные отсутствуют

Государственный регистратор		ФГИС ЕГРН
полное наименование должности	подпись	инициалы, фамилия

М.П.

Земельный участок			
(вид объекта недвижимости)			
Лист № ____	Раздела 4.2	Всего листов раздела 4.2 : ____	Всего разделов: ____
30.09.2021 № 99/2021/420825195		Всего листов выписки: ____	
Кадастровый номер:		02:22:000000:3586	

Номер точки	Координаты, м		Описание закрепления на местности	Средняя квадратическая погрешность определения координат характерных точек границы части земельного участка, м
	X	Y		
1	2	3	4	5
113	731504.21	1294239.26	данные отсутствуют	данные отсутствуют
114	731562.67	1294220.68	данные отсутствуют	данные отсутствуют
115	731622.54	1294201.37	данные отсутствуют	данные отсутствуют
116	731684.39	1294181.33	данные отсутствуют	данные отсутствуют
117	731804.19	1294142.45	данные отсутствуют	данные отсутствуют
118	731870.92	1294120.94	данные отсутствуют	данные отсутствуют
119	731995.52	1294080.14	данные отсутствуют	данные отсутствуют
120	732057.89	1294058.86	данные отсутствуют	данные отсутствуют
121	732116.34	1294040.03	данные отсутствуют	данные отсутствуют
122	732174.45	1294020.42	данные отсутствуют	данные отсутствуют
123	732304.11	1293982.99	данные отсутствуют	данные отсутствуют
124	732367.03	1293962.99	данные отсутствуют	данные отсутствуют
125	732427.82	1293943.46	данные отсутствуют	данные отсутствуют
126	732488.55	1293922.97	данные отсутствуют	данные отсутствуют
127	732548.99	1293901.68	данные отсутствуют	данные отсутствуют
128	732610.58	1293881.56	данные отсутствуют	данные отсутствуют
129	732670.95	1293863.23	данные отсутствуют	данные отсутствуют

Государственный регистратор		ФГИС ЕГРН
полное наименование должности	подпись	инициалы, фамилия

М.П.

Земельный участок			
(вид объекта недвижимости)			
Лист № ____ Раздела 4.2	Всего листов раздела 4.2 : ____	Всего разделов: ____	Всего листов выписки: ____
30.09.2021 № 99/2021/420825195			
Кадастровый номер:		02:22:000000:3586	

Номер точки	Координаты, м		Описание закрепления на местности	Средняя квадратическая погрешность определения координат характерных точек границы части земельного участка, м
	X	Y		
1	2	3	4	5
130	732733.6	1293842.51	данные отсутствуют	данные отсутствуют
131	732794.02	1293821.72	данные отсутствуют	данные отсутствуют
132	732853.05	1293802.61	данные отсутствуют	данные отсутствуют
133	732913.35	1293783.32	данные отсутствуют	данные отсутствуют
134	732950.55	1293770.63	данные отсутствуют	данные отсутствуют
135	731561.79	1296912.57	данные отсутствуют	данные отсутствуют
136	731559.28	1296920.44	данные отсутствуют	данные отсутствуют
137	731363.58	1296987.55	данные отсутствуют	данные отсутствуют
138	730943.02	1296927.5	данные отсутствуют	данные отсутствуют
139	730933.95	1296926.19	данные отсутствуют	данные отсутствуют
140	730959.73	1296908.17	данные отсутствуют	данные отсутствуют
141	731361.5	1296965.54	данные отсутствуют	данные отсутствуют
142	731542.07	1296903.61	данные отсутствуют	данные отсутствуют
143	731543.49	1296899.12	данные отсутствуют	данные отсутствуют
144	728664.69	1294417.6	данные отсутствуют	данные отсутствуют
145	728715.56	1294419.37	данные отсутствуют	данные отсутствуют
146	728769.26	1294419.37	данные отсутствуют	данные отсутствуют
Государственный регистратор				ФГИС ЕГРН
полное наименование должности			подпись	инициалы, фамилия

М.П.

Раздел 4.2

Выписка из Единого государственного реестра недвижимости об объекте недвижимости
Сведения о частях земельного участка

Земельный участок			
(вид объекта недвижимости)			
Лист № ____ Раздела 4.2	Всего листов раздела 4.2 : ____	Всего разделов: ____	Всего листов выписки: ____
30.09.2021 № 99/2021/420825195			
Кадастровый номер:		02:22:000000:3586	

Номер точки	Координаты, м		Описание закрепления на местности	Средняя квадратическая погрешность определения координат характерных точек границы части земельного участка, м
	X	Y		
1	2	3	4	5
147	728873.58	1294420.75	данные отсутствуют	данные отсутствуют
148	728978.07	1294421.73	данные отсутствуют	данные отсутствуют
149	729135.77	1294424.09	данные отсутствуют	данные отсутствуют
150	729239.41	1294425.26	данные отсутствуют	данные отсутствуют
151	729343.32	1294425.85	данные отсутствуют	данные отсутствуют
152	729448	1294427.62	данные отсутствуют	данные отсутствуют
153	729556.77	1294428.41	данные отсутствуют	данные отсутствуют
154	729661.79	1294429.78	данные отсутствуют	данные отсутствуют
155	729764.03	1294429.58	данные отсутствуют	данные отсутствуют
156	729797.02	1294429.58	данные отсутствуют	данные отсутствуют
157	729798.63	1294420.25	данные отсутствуют	данные отсутствуют
158	729805.66	1294426.68	данные отсутствуют	данные отсутствуют
158	729805.66	1294426.68	данные отсутствуют	данные отсутствуют
159	729817.19	1294439.08	данные отсутствуют	данные отсутствуют
160	729816.62	1294442.39	данные отсутствуют	данные отсутствуют
161	728833.48	1294425.64	данные отсутствуют	данные отсутствуют
161	728833.48	1294425.64	данные отсутствуют	данные отсутствуют
Государственный регистратор				ФГИС ЕГРН
полное наименование должности			подпись	инициалы, фамилия

М.П.

Земельный участок			
(вид объекта недвижимости)			
Лист № ____ Раздела 4.2	Всего листов раздела 4.2 : ____	Всего разделов: ____	Всего листов выписки: ____
30.09.2021 № 99/2021/420825195			
Кадастровый номер:		02:22:000000:3586	

Номер точки	Координаты, м		Описание закрепления на местности	Средняя квадратическая погрешность определения координат характерных точек границы части земельного участка, м
	X	Y		
1	2	3	4	5
162	728536.93	1294418.58	данные отсутствуют	данные отсутствуют
162	728536.93	1294418.58	данные отсутствуют	данные отсутствуют
163	728537.83	1294417.67	данные отсутствуют	данные отсутствуют
164	728559.92	1294418	данные отсутствуют	данные отсутствуют
165	730138.69	1293974.01	данные отсутствуют	данные отсутствуют
166	730156.73	1294006.66	данные отсутствуют	данные отсутствуют
167	730187.12	1294067.12	данные отсутствуют	данные отсутствуют
168	730215.51	1294107.95	данные отсутствуют	данные отсутствуют
169	730249.16	1294158.7	данные отсутствуют	данные отсутствуют
170	730270.68	1294191.8	данные отсутствуют	данные отсутствуют
171	730277.59	1294202.76	данные отсутствуют	данные отсутствуют
172	730271.68	1294204.02	данные отсутствуют	данные отсутствуют
173	730139.68	1294020.59	данные отсутствуют	данные отсутствуют
174	730137.71	1294016.69	данные отсутствуют	данные отсутствуют
175	730117.77	1293980.62	данные отсутствуют	данные отсутствуют
176	730119.41	1297050.7	данные отсутствуют	данные отсутствуют
177	730078.87	1297061.89	данные отсутствуют	данные отсутствуют

Государственный регистратор		ФГИС ЕГРН
полное наименование должности	подпись	инициалы, фамилия

М.П.

Земельный участок			
(вид объекта недвижимости)			
Лист № ____ Раздела 4.2	Всего листов раздела 4.2 : ____	Всего разделов: ____	Всего листов выписки: ____
30.09.2021 № 99/2021/420825195			
Кадастровый номер:		02:22:000000:3586	

Номер точки	Координаты, м		Описание закрепления на местности	Средняя квадратическая погрешность определения координат характерных точек границы части земельного участка, м
	X	Y		
1	2	3	4	5
178	729906.78	1297374	данные отсутствуют	данные отсутствуют
179	729829.62	1297505.72	данные отсутствуют	данные отсутствуют
180	729735.38	1297537.49	данные отсутствуют	данные отсутствуют
181	729727.74	1297532.19	данные отсутствуют	данные отсутствуют
182	729732.58	1297515.75	данные отсутствуют	данные отсутствуют
183	729815.13	1297487.91	данные отсутствуют	данные отсутствуют
184	729880.09	1297377.03	данные отсутствуют	данные отсутствуют
185	729889.91	1297370.02	данные отсутствуют	данные отсутствуют
186	729907.95	1297356.6	данные отсутствуют	данные отсутствуют
187	729914.92	1297314.73	данные отсутствуют	данные отсутствуют
188	729926.08	1297294.48	данные отсутствуют	данные отсутствуют
189	729947.66	1297263.91	данные отсутствуют	данные отсутствуют
190	729946.91	1297256.69	данные отсутствуют	данные отсутствуют
191	730010.72	1297140.98	данные отсутствуют	данные отсутствуют
192	730021.81	1297134.15	данные отсутствуют	данные отсутствуют
193	730050.94	1297070.6	данные отсутствуют	данные отсутствуют
194	730106.55	1297049.41	данные отсутствуют	данные отсутствуют

Государственный регистратор		ФГИС ЕГРН
полное наименование должности	подпись	инициалы, фамилия

М.П.

Земельный участок			
(вид объекта недвижимости)			
Лист № ____ Раздела 4.2	Всего листов раздела 4.2 : ____	Всего разделов: ____	Всего листов выписки: ____
30.09.2021 № 99/2021/420825195			
Кадастровый номер:		02:22:000000:3586	

Номер точки	Координаты, м		Описание закрепления на местности	Средняя квадратическая погрешность определения координат характерных точек границы части земельного участка, м
	X	Y		
1	2	3	4	5
195	728316.8	1294389.61	данные отсутствуют	данные отсутствуют
196	728327.73	1294396.79	данные отсутствуют	данные отсутствуют
197	728308.27	1294401.21	данные отсутствуют	данные отсутствуют
197	728308.27	1294401.21	данные отсутствуют	данные отсутствуют
198	736338.87	1293423.38	данные отсутствуют	данные отсутствуют
199	736346.47	1293627.13	данные отсутствуют	данные отсутствуют
200	736334.65	1293564.1	данные отсутствуют	данные отсутствуют
200	736334.65	1293564.1	данные отсутствуют	данные отсутствуют
201	736319.91	1293427.71	данные отсутствуют	данные отсутствуют
201	736319.91	1293427.71	данные отсутствуют	данные отсутствуют
202	736335.68	1293333.06	данные отсутствуют	данные отсутствуют
203	736331.62	1293527.28	данные отсутствуют	данные отсутствуют
203	736331.62	1293527.28	данные отсутствуют	данные отсутствуют
204	736331.68	1293529.28	данные отсутствуют	данные отсутствуют
204	736331.68	1293529.28	данные отсутствуют	данные отсутствуют
205	736333.68	1293529.22	данные отсутствуют	данные отсутствуют
205	736333.68	1293529.22	данные отсутствуют	данные отсутствуют
Государственный регистратор				ФГИС ЕГРН
полное наименование должности			подпись	инициалы, фамилия

М.П.

Раздел 4.2

Выписка из Единого государственного реестра недвижимости об объекте недвижимости
Сведения о частях земельного участка

Земельный участок			
(вид объекта недвижимости)			
Лист № ____ Раздела 4.2	Всего листов раздела 4.2 : ____	Всего разделов: ____	Всего листов выписки: ____
30.09.2021 № 99/2021/420825195			
Кадастровый номер:		02:22:000000:3586	

Номер точки	Координаты, м		Описание закрепления на местности	Средняя квадратическая погрешность определения координат характерных точек границы части земельного участка, м
	X	Y		
1	2	3	4	5
206	736333.62	1293527.22	данные отсутствуют	данные отсутствуют
206	736333.62	1293527.22	данные отсутствуют	данные отсутствуют
207	736329.7	1293474.35	данные отсутствуют	данные отсутствуют
207	736329.7	1293474.35	данные отсутствуют	данные отсутствуют
208	736329.76	1293476.35	данные отсутствуют	данные отсутствуют
208	736329.76	1293476.35	данные отсутствуют	данные отсутствуют
209	736331.76	1293476.29	данные отсутствуют	данные отсутствуют
209	736331.76	1293476.29	данные отсутствуют	данные отсутствуют
210	736331.71	1293474.3	данные отсутствуют	данные отсутствуют
211	736327.79	1293421.44	данные отсутствуют	данные отсутствуют
211	736327.79	1293421.44	данные отсутствуют	данные отсутствуют
212	736327.84	1293423.44	данные отсутствуют	данные отсутствуют
212	736327.84	1293423.44	данные отсутствуют	данные отсутствуют
213	736329.84	1293423.38	данные отсутствуют	данные отсутствуют
213	736329.84	1293423.38	данные отсутствуют	данные отсутствуют
214	736329.79	1293421.38	данные отсутствуют	данные отсутствуют
214	736329.79	1293421.38	данные отсутствуют	данные отсутствуют
Государственный регистратор				ФГИС ЕГРН
полное наименование должности			подпись	инициалы, фамилия

М.П.

Земельный участок			
(вид объекта недвижимости)			
Лист № ____ Раздела 4.2	Всего листов раздела 4.2 : ____	Всего разделов: ____	Всего листов выписки: ____
30.09.2021 № 99/2021/420825195			
Кадастровый номер:		02:22:000000:3586	

Номер точки	Координаты, м		Описание закрепления на местности	Средняя квадратическая погрешность определения координат характерных точек границы части земельного участка, м
	X	Y		
1	2	3	4	5
215	737288.15	1293924.61	данные отсутствуют	данные отсутствуют
216	737155.14	1293925.85	данные отсутствуют	данные отсутствуют
217	736981.03	1293927.72	данные отсутствуют	данные отсутствуют
218	736806.3	1293929.49	данные отсутствуют	данные отсутствуют
219	736632.35	1293931.27	данные отсутствуют	данные отсутствуют
220	736459.53	1293933.22	данные отсутствуют	данные отсутствуют
221	736375.38	1293933.23	данные отсутствуют	данные отсутствуют
222	736375.92	1293913.59	данные отсутствуют	данные отсутствуют
222	736375.92	1293913.59	данные отсутствуют	данные отсутствуют
223	736380.14	1293913.37	данные отсутствуют	данные отсутствуют
224	736459.31	1293913.22	данные отсутствуют	данные отсутствуют
225	736545.63	1293912.25	данные отсутствуют	данные отсутствуют
226	737280.74	1293908.53	данные отсутствуют	данные отсутствуют
227	736400.72	1293921.55	данные отсутствуют	данные отсутствуют
227	736400.72	1293921.55	данные отсутствуют	данные отсутствуют
228	736400.78	1293923.55	данные отсутствуют	данные отсутствуют
228	736400.78	1293923.55	данные отсутствуют	данные отсутствуют

Государственный регистратор		ФГИС ЕГРН
полное наименование должности	подпись	инициалы, фамилия

М.П.

Раздел 4.2

Земельный участок			
(вид объекта недвижимости)			
Лист № ____ Раздела 4.2	Всего листов раздела 4.2 : ____	Всего разделов: ____	Всего листов выписки: ____
30.09.2021 № 99/2021/420825195			
Кадастровый номер:		02:22:000000:3586	

Номер точки	Координаты, м		Описание закрепления на местности	Средняя квадратическая погрешность определения координат характерных точек границы части земельного участка, м
	X	Y		
1	2	3	4	5
229	736402.78	1293923.49	данные отсутствуют	данные отсутствуют
229	736402.78	1293923.49	данные отсутствуют	данные отсутствуют
230	736402.72	1293921.5	данные отсутствуют	данные отсутствуют
230	736402.72	1293921.5	данные отсутствуют	данные отсутствуют
231	736458.32	1293920.91	данные отсутствуют	данные отсутствуют
231	736458.32	1293920.91	данные отсутствуют	данные отсутствуют
232	736458.38	1293922.9	данные отсутствуют	данные отсутствуют
232	736458.38	1293922.9	данные отсутствуют	данные отсутствуют
233	736460.38	1293922.85	данные отсутствуют	данные отсутствуют
233	736460.38	1293922.85	данные отсутствуют	данные отсутствуют
234	736460.32	1293920.85	данные отсутствуют	данные отсутствуют
234	736460.32	1293920.85	данные отсутствуют	данные отсутствуют
235	736515.93	1293920.26	данные отсутствуют	данные отсутствуют
235	736515.93	1293920.26	данные отсутствуют	данные отсутствуют
236	736515.99	1293922.26	данные отсутствуют	данные отсутствуют
236	736515.99	1293922.26	данные отсутствуют	данные отсутствуют
237	736517.98	1293922.2	данные отсутствуют	данные отсутствуют

Государственный регистратор		ФГИС ЕГРН
полное наименование должности	подпись	инициалы, фамилия

М.П.

Земельный участок			
(вид объекта недвижимости)			
Лист № ____ Раздела <u>4.2</u>	Всего листов раздела <u>4.2</u> : ____	Всего разделов: ____	Всего листов выписки: ____
30.09.2021 № 99/2021/420825195			
Кадастровый номер:		02:22:000000:3586	

Номер точки	Координаты, м		Описание закрепления на местности	Средняя квадратическая погрешность определения координат характерных точек границы части земельного участка, м
	X	Y		
1	2	3	4	5
237	736517.98	1293922.2	данные отсутствуют	данные отсутствуют
238	736517.93	1293920.2	данные отсутствуют	данные отсутствуют
238	736517.93	1293920.2	данные отсутствуют	данные отсутствуют
239	736573.53	1293919.61	данные отсутствуют	данные отсутствуют
239	736573.53	1293919.61	данные отсутствуют	данные отсутствуют
240	736573.59	1293921.61	данные отсутствуют	данные отсутствуют
240	736573.59	1293921.61	данные отсутствуют	данные отсутствуют
241	736575.59	1293921.55	данные отсутствуют	данные отсутствуют
241	736575.59	1293921.55	данные отсутствуют	данные отсутствуют
242	736575.53	1293919.55	данные отсутствуют	данные отсутствуют
242	736575.53	1293919.55	данные отсутствуют	данные отсутствуют
243	736631.15	1293918.96	данные отсутствуют	данные отсутствуют
243	736631.15	1293918.96	данные отсутствуют	данные отсутствуют
244	736631.21	1293920.96	данные отсутствуют	данные отсутствуют
244	736631.21	1293920.96	данные отсутствуют	данные отсутствуют
245	736633.2	1293920.9	данные отсутствуют	данные отсутствуют
245	736633.2	1293920.9	данные отсутствуют	данные отсутствуют

Государственный регистратор		ФГИС ЕГРН
полное наименование должности	подпись	инициалы, фамилия

М.П.

Земельный участок			
(вид объекта недвижимости)			
Лист № ____ Раздела <u>4.2</u>	Всего листов раздела <u>4.2</u> : ____	Всего разделов: ____	Всего листов выписки: ____
30.09.2021 № 99/2021/420825195			
Кадастровый номер:		02:22:000000:3586	

Номер точки	Координаты, м		Описание закрепления на местности	Средняя квадратическая погрешность определения координат характерных точек границы части земельного участка, м
	X	Y		
1	2	3	4	5
246	736633.16	1293918.9	данные отсутствуют	данные отсутствуют
247	736689.13	1293918.37	данные отсутствуют	данные отсутствуют
247	736689.13	1293918.37	данные отсутствуют	данные отсутствуют
248	736689.19	1293920.37	данные отсутствуют	данные отсутствуют
248	736689.19	1293920.37	данные отсутствуют	данные отсутствуют
249	736691.19	1293920.31	данные отсутствуют	данные отсутствуют
249	736691.19	1293920.31	данные отсутствуют	данные отсутствуют
250	736691.13	1293918.32	данные отсутствуют	данные отсутствуют
250	736691.13	1293918.32	данные отсутствуют	данные отсутствуют
251	736747.12	1293917.78	данные отсутствуют	данные отсутствуют
251	736747.12	1293917.78	данные отсутствуют	данные отсутствуют
252	736747.18	1293919.78	данные отсутствуют	данные отсутствуют
252	736747.18	1293919.78	данные отсутствуют	данные отсутствуют
253	736749.17	1293919.72	данные отсутствуют	данные отсутствуют
253	736749.17	1293919.72	данные отсутствуют	данные отсутствуют
254	736749.12	1293917.72	данные отсутствуют	данные отсутствуют
254	736749.12	1293917.72	данные отсутствуют	данные отсутствуют

Государственный регистратор		ФГИС ЕГРН
полное наименование должности	подпись	инициалы, фамилия

М.П.

Земельный участок				
(вид объекта недвижимости)				
Лист № ____ Раздела 4.2		Всего листов раздела 4.2 : ____		Всего разделов: ____
30.09.2021 № 99/2021/420825195				
Кадастровый номер:				02:22:000000:3586
Номер точки	Координаты, м		Описание закрепления на местности	Средняя квадратическая погрешность определения координат характерных точек границы части земельного участка, м
	X	Y		
1	2	3	4	5
255	736805.1	1293917.19	данные отсутствуют	данные отсутствуют
255	736805.1	1293917.19	данные отсутствуют	данные отсутствуют
256	736805.16	1293919.19	данные отсутствуют	данные отсутствуют
256	736805.16	1293919.19	данные отсутствуют	данные отсутствуют
257	736807.16	1293919.13	данные отсутствуют	данные отсутствуют
257	736807.16	1293919.13	данные отсутствуют	данные отсутствуют
258	736807.1	1293917.13	данные отсутствуют	данные отсутствуют
258	736807.1	1293917.13	данные отсутствуют	данные отсутствуют
259	736863.11	1293916.6	данные отсутствуют	данные отсутствуют
260	736863.15	1293918.6	данные отсутствуют	данные отсутствуют
260	736863.15	1293918.6	данные отсутствуют	данные отсутствуют
261	736865.15	1293918.54	данные отсутствуют	данные отсутствуют
261	736865.15	1293918.54	данные отсутствуют	данные отсутствуют
262	736865.1	1293916.54	данные отсутствуют	данные отсутствуют
262	736865.1	1293916.54	данные отсутствуют	данные отсутствуют
263	736921.48	1293916.01	данные отсутствуют	данные отсутствуют
263	736921.48	1293916.01	данные отсутствуют	данные отсутствуют
Государственный регистратор				ФГИС ЕГРН
полное наименование должности			подпись	инициалы, фамилия

М.П.

Раздел 4.2

Земельный участок				
(вид объекта недвижимости)				
Лист № ____ Раздела 4.2		Всего листов раздела 4.2 : ____		Всего разделов: ____
30.09.2021 № 99/2021/420825195				
Кадастровый номер:				02:22:000000:3586
Номер точки	Координаты, м		Описание закрепления на местности	Средняя квадратическая погрешность определения координат характерных точек границы части земельного участка, м
	X	Y		
1	2	3	4	5
264	736921.53	1293918.01	данные отсутствуют	данные отсутствуют
264	736921.53	1293918.01	данные отсутствуют	данные отсутствуют
265	736923.53	1293917.95	данные отсутствуют	данные отсутствуют
265	736923.53	1293917.95	данные отсутствуют	данные отсутствуют
266	736923.48	1293915.95	данные отсутствуют	данные отсутствуют
266	736923.48	1293915.95	данные отсутствуют	данные отсутствуют
267	736979.83	1293915.42	данные отсутствуют	данные отсутствуют
267	736979.83	1293915.42	данные отсутствуют	данные отсутствуют
268	736979.89	1293917.41	данные отсутствуют	данные отсутствуют
268	736979.89	1293917.41	данные отсутствуют	данные отсутствуют
269	736981.89	1293917.36	данные отсутствуют	данные отсутствуют
269	736981.89	1293917.36	данные отсутствуют	данные отсутствуют
270	736981.83	1293915.36	данные отсутствуют	данные отсутствуют
270	736981.83	1293915.36	данные отсутствуют	данные отсутствуют
271	737038.19	1293914.82	данные отсутствуют	данные отсутствуют
271	737038.19	1293914.82	данные отсутствуют	данные отсутствуют
272	737038.24	1293916.82	данные отсутствуют	данные отсутствуют
Государственный регистратор				ФГИС ЕГРН
полное наименование должности			подпись	инициалы, фамилия

М.П.

Земельный участок			
(вид объекта недвижимости)			
Лист № ____	Раздела 4.2	Всего листов раздела 4.2 : ____	Всего разделов: ____
30.09.2021 № 99/2021/420825195		Всего листов выписки: ____	
Кадастровый номер:		02:22:000000:3586	

Номер точки	Координаты, м		Описание закрепления на местности	Средняя квадратическая погрешность определения координат характерных точек границы части земельного участка, м
	X	Y		
1	2	3	4	5
272	737038.24	1293916.82	данные отсутствуют	данные отсутствуют
273	737040.24	1293916.77	данные отсутствуют	данные отсутствуют
273	737040.24	1293916.77	данные отсутствуют	данные отсутствуют
274	737040.19	1293914.77	данные отсутствуют	данные отсутствуют
274	737040.19	1293914.77	данные отсутствуют	данные отсутствуют
275	737096.54	1293914.23	данные отсутствуют	данные отсутствуют
275	737096.54	1293914.23	данные отсутствуют	данные отсутствуют
276	737096.6	1293916.23	данные отсутствуют	данные отсутствуют
276	737096.6	1293916.23	данные отсутствуют	данные отсутствуют
277	737098.6	1293916.18	данные отсутствуют	данные отсутствуют
277	737098.6	1293916.18	данные отсутствуют	данные отсутствуют
278	737098.54	1293914.18	данные отсутствуют	данные отсутствуют
278	737098.54	1293914.18	данные отсутствуют	данные отсутствуют
279	737153.92	1293913.56	данные отсутствуют	данные отсутствуют
279	737153.92	1293913.56	данные отсутствуют	данные отсутствуют
280	737153.98	1293915.56	данные отсутствуют	данные отсутствуют
280	737153.98	1293915.56	данные отсутствуют	данные отсутствуют
Государственный регистратор				ФГИС ЕГРН
полное наименование должности			подпись	инициалы, фамилия

М.П.

Земельный участок			
(вид объекта недвижимости)			
Лист № ____	Раздела 4.2	Всего листов раздела 4.2 : ____	Всего разделов: ____
30.09.2021 № 99/2021/420825195		Всего листов выписки: ____	
Кадастровый номер:		02:22:000000:3586	

Номер точки	Координаты, м		Описание закрепления на местности	Средняя квадратическая погрешность определения координат характерных точек границы части земельного участка, м
	X	Y		
1	2	3	4	5
281	737155.98	1293915.5	данные отсутствуют	данные отсутствуют
281	737155.98	1293915.5	данные отсутствуют	данные отсутствуют
282	737155.92	1293913.5	данные отсутствуют	данные отсутствуют
282	737155.92	1293913.5	данные отсутствуют	данные отсутствуют
283	737211.32	1293912.88	данные отсутствуют	данные отсутствуют
283	737211.32	1293912.88	данные отсутствуют	данные отсутствуют
284	737211.37	1293914.88	данные отсутствуют	данные отсутствуют
284	737211.37	1293914.88	данные отсутствуют	данные отсутствуют
285	737213.37	1293914.82	данные отсутствуют	данные отсутствуют
285	737213.37	1293914.82	данные отсутствуют	данные отсутствуют
286	737213.32	1293912.82	данные отсутствуют	данные отсутствуют
286	737213.32	1293912.82	данные отсутствуют	данные отсутствуют
287	737268.71	1293912.21	данные отсутствуют	данные отсутствуют
287	737268.71	1293912.21	данные отсутствуют	данные отсутствуют
288	737268.77	1293914.2	данные отсутствуют	данные отсутствуют
288	737268.77	1293914.2	данные отсутствуют	данные отсутствуют
289	737270.77	1293914.15	данные отсутствуют	данные отсутствуют
Государственный регистратор				ФГИС ЕГРН
полное наименование должности			подпись	инициалы, фамилия

М.П.

Земельный участок			
(вид объекта недвижимости)			
Лист № ____ Раздела 4.2	Всего листов раздела 4.2 : ____	Всего разделов: ____	Всего листов выписки: ____
30.09.2021 № 99/2021/420825195			
Кадастровый номер:		02:22:000000:3586	

Номер точки	Координаты, м		Описание закрепления на местности	Средняя квадратическая погрешность определения координат характерных точек границы части земельного участка, м
	X	Y		
1	2	3	4	5
289	737270.77	1293914.15	данные отсутствуют	данные отсутствуют
290	737270.71	1293912.15	данные отсутствуют	данные отсутствуют
290	737270.71	1293912.15	данные отсутствуют	данные отсутствуют
291	731853.69	1291444.58	данные отсутствуют	данные отсутствуют
292	731850.43	1291496.45	данные отсутствуют	данные отсутствуют
293	731547.86	1291806.23	данные отсутствуют	данные отсутствуют
294	731396.59	1291959.12	данные отсутствуют	данные отсутствуют
295	731262.67	1292096.46	данные отсутствуют	данные отсутствуют
296	731265.53	1292044.83	данные отсутствуют	данные отсутствуют
297	731372.31	1291935.32	данные отсутствуют	данные отсутствуют
298	731523.55	1291782.46	данные отсутствуют	данные отсутствуют
299	731831.64	1291467.03	данные отсутствуют	данные отсутствуют
300	731384.37	1291946.54	данные отсутствуют	данные отсутствуют
301	731382.86	1291948.04	данные отсутствуют	данные отсутствуют
302	731384.39	1291949.55	данные отсутствуют	данные отсутствуют
303	731385.89	1291948	данные отсутствуют	данные отсутствуют
304	731534.94	1291792.94	данные отсутствуют	данные отсутствуют

Государственный регистратор		ФГИС ЕГРН
полное наименование должности	подпись	инициалы, фамилия

М.П.

Земельный участок			
(вид объекта недвижимости)			
Лист № ____ Раздела 4.2	Всего листов раздела 4.2 : ____	Всего разделов: ____	Всего листов выписки: ____
30.09.2021 № 99/2021/420825195			
Кадастровый номер:		02:22:000000:3586	

Номер точки	Координаты, м		Описание закрепления на местности	Средняя квадратическая погрешность определения координат характерных точек границы части земельного участка, м
	X	Y		
1	2	3	4	5
305	731533.45	1291794.48	данные отсутствуют	данные отсутствуют
306	731534.97	1291796	данные отсутствуют	данные отсутствуют
307	731536.48	1291794.45	данные отсутствуют	данные отсутствуют
308	731681.85	1291642.23	данные отсутствуют	данные отсутствуют
309	731680.32	1291643.77	данные отсутствуют	данные отсутствуют
310	731681.87	1291645.27	данные отсутствуют	данные отсутствуют
311	731683.36	1291643.73	данные отсутствуют	данные отсутствуют
312	731842.37	1291477.45	данные отсутствуют	данные отсутствуют
313	731840.87	1291478.99	данные отсутствуют	данные отсутствуют
314	731842.4	1291480.48	данные отсутствуют	данные отсутствуют
315	731843.92	1291478.95	данные отсутствуют	данные отсутствуют
316	730901.09	1292406.98	данные отсутствуют	данные отсутствуют
317	730954.34	1292410.92	данные отсутствуют	данные отсутствуют
318	730935.78	1292429.71	данные отсутствуют	данные отсутствуют
319	730874.24	1292449.21	данные отсутствуют	данные отсутствуют
320	730866.71	1292417.64	данные отсутствуют	данные отсутствуют
321	730923.46	1292416.45	данные отсутствуют	данные отсутствуют

Государственный регистратор		ФГИС ЕГРН
полное наименование должности	подпись	инициалы, фамилия

М.П.

Земельный участок			
(вид объекта недвижимости)			
Лист № ____ Раздела 4.2	Всего листов раздела 4.2 : ____	Всего разделов: ____	Всего листов выписки: ____
30.09.2021 № 99/2021/420825195			
Кадастровый номер:		02:22:000000:3586	

Номер точки	Координаты, м		Описание закрепления на местности	Средняя квадратическая погрешность определения координат характерных точек границы части земельного участка, м
	X	Y		
1	2	3	4	5
322	730921.89	1292418.05	данные отсутствуют	данные отсутствуют
323	730923.49	1292419.61	данные отсутствуют	данные отсутствуют
324	730925.06	1292418.01	данные отсутствуют	данные отсутствуют
325	733870.34	1296043.29	данные отсутствуют	данные отсутствуют
326	733812.6	1296123.69	данные отсутствуют	данные отсутствуют
327	733753.99	1296207.29	данные отсутствуют	данные отсутствуют
328	733736.71	1296172.71	данные отсутствуют	данные отсутствуют
329	733784.8	1296104.11	данные отсутствуют	данные отсутствуют
330	733812.08	1296066.13	данные отсутствуют	данные отсутствуют
331	733800.98	1296108.03	данные отсутствуют	данные отсутствуют
332	733799.7	1296109.86	данные отсутствуют	данные отсутствуют
333	733801.52	1296111.15	данные отсутствуют	данные отсутствуют
334	733802.81	1296109.32	данные отсутствуют	данные отсутствуют
335	733742.92	1296223.1	данные отсутствуют	данные отсутствуют
336	733623.82	1296392.98	данные отсутствуют	данные отсутствуют
337	733529.78	1296522.73	данные отсутствуют	данные отсутствуют
338	733439.9	1296650.77	данные отсутствуют	данные отсутствуют
Государственный регистратор				ФГИС ЕГРН
полное наименование должности			подпись	инициалы, фамилия

М.П.

Раздел 4.2

Выписка из Единого государственного реестра недвижимости об объекте недвижимости
Сведения о частях земельного участка

Земельный участок			
(вид объекта недвижимости)			
Лист № ____ Раздела 4.2	Всего листов раздела 4.2 : ____	Всего разделов: ____	Всего листов выписки: ____
30.09.2021 № 99/2021/420825195			
Кадастровый номер:		02:22:000000:3586	

Номер точки	Координаты, м		Описание закрепления на местности	Средняя квадратическая погрешность определения координат характерных точек границы части земельного участка, м
	X	Y		
1	2	3	4	5
339	733345.41	1296782.44	данные отсутствуют	данные отсутствуют
340	733251.53	1296918.5	данные отсутствуют	данные отсутствуют
341	733202.62	1296986.64	данные отсутствуют	данные отсутствуют
342	733188.6	1296986.4	данные отсутствуют	данные отсутствуют
343	733158.16	1296991.21	данные отсутствуют	данные отсутствуют
344	733157.45	1296989.6	данные отсутствуют	данные отсутствуют
345	733224.11	1296894.09	данные отсутствуют	данные отсутствуют
346	733412.13	1296631.16	данные отсутствуют	данные отсутствуют
347	733502.03	1296503.09	данные отсутствуют	данные отсутствуют
348	733596.07	1296373.34	данные отсутствуют	данные отсутствуют
349	733725.81	1296188.27	данные отсутствуют	данные отсутствуют
350	733235.74	1296907.21	данные отсутствуют	данные отсутствуют
351	733234.44	1296909.03	данные отсутствуют	данные отсутствуют
352	733236.27	1296910.33	данные отсутствуют	данные отсутствуют
353	733237.56	1296908.5	данные отсутствуют	данные отсутствуют
354	733330.92	1296772.78	данные отсутствуют	данные отсутствуют
355	733329.63	1296774.6	данные отсутствуют	данные отсутствуют
Государственный регистратор				ФГИС ЕГРН
полное наименование должности			подпись	инициалы, фамилия

М.П.

Земельный участок			
(вид объекта недвижимости)			
Лист № <u> </u> Раздела <u>4.2</u>	Всего листов раздела <u>4.2</u> : <u> </u>	Всего разделов: <u> </u>	Всего листов выписки: <u> </u>
30.09.2021 № 99/2021/420825195			
Кадастровый номер:		02:22:000000:3586	

Номер точки	Координаты, м		Описание закрепления на местности	Средняя квадратическая погрешность определения координат характерных точек границы части земельного участка, м
	X	Y		
1	2	3	4	5
356	733331.46	1296775.9	данные отсутствуют	данные отсутствуют
357	733332.75	1296774.07	данные отсутствуют	данные отсутствуют
358	733426.15	1296638.21	данные отсутствуют	данные отсутствуют
359	733424.87	1296640.04	данные отсутствуют	данные отсутствуют
360	733426.68	1296641.33	данные отсутствуют	данные отсутствуют
361	733427.97	1296639.5	данные отсутствуют	данные отсутствуют
362	733515.6	1296511.6	данные отсутствуют	данные отсутствуют
363	733514.31	1296513.43	данные отсутствуют	данные отсутствуют
364	733516.14	1296514.72	данные отсутствуют	данные отсутствуют
365	733517.43	1296512.89	данные отсутствуют	данные отсутствуют
366	733608.09	1296381.27	данные отсутствуют	данные отсутствуют
367	733606.79	1296383.1	данные отсутствуют	данные отсутствуют
368	733608.63	1296384.39	данные отсутствуют	данные отсутствуют
369	733609.91	1296382.57	данные отсутствуют	данные отсутствуют
370	733697.31	1296255.07	данные отсутствуют	данные отсутствуют
371	733696.02	1296256.89	данные отсутствуют	данные отсутствуют
372	733697.84	1296258.18	данные отсутствуют	данные отсутствуют

Государственный регистратор		ФГИС ЕГРН
полное наименование должности	подпись	инициалы, фамилия

М.П.

Земельный участок			
(вид объекта недвижимости)			
Лист № <u> </u> Раздела <u>4.2</u>	Всего листов раздела <u>4.2</u> : <u> </u>	Всего разделов: <u> </u>	Всего листов выписки: <u> </u>
30.09.2021 № 99/2021/420825195			
Кадастровый номер:		02:22:000000:3586	

Номер точки	Координаты, м		Описание закрепления на местности	Средняя квадратическая погрешность определения координат характерных точек границы части земельного участка, м
	X	Y		
1	2	3	4	5
373	733699.13	1296256.36	данные отсутствуют	данные отсутствуют
374	734573.25	1295046.43	данные отсутствуют	данные отсутствуют
375	734572.34	1295047.71	данные отсутствуют	данные отсутствуют
376	734483.24	1295177.73	данные отсутствуют	данные отсутствуют
377	734280.06	1295462.88	данные отсутствуют	данные отсутствуют
378	734096.21	1295724.6	данные отсутствуют	данные отсутствуют
379	734002.2	1295854.32	данные отсутствуют	данные отсутствуют
380	733912.36	1295984.8	данные отсутствуют	данные отсутствуют
381	733899.99	1296002.02	данные отсутствуют	данные отсутствуют
382	733842.13	1296024.29	данные отсутствуют	данные отсутствуют
383	733884.45	1295965.38	данные отсутствуют	данные отсутствуют
384	733974.31	1295834.87	данные отсутствуют	данные отсутствуют
385	734068.43	1295705	данные отсутствуют	данные отсутствуют
386	734252.31	1295443.24	данные отсутствуют	данные отсутствуют
387	734455.28	1295158.39	данные отсутствуют	данные отсутствуют
388	734544.4	1295028.35	данные отсутствуют	данные отсутствуют
389	734556.05	1295012.02	данные отсутствуют	данные отсутствуют

Государственный регистратор		ФГИС ЕГРН
полное наименование должности	подпись	инициалы, фамилия

М.П.

Земельный участок			
(вид объекта недвижимости)			
Лист № ____ Раздела 4.2	Всего листов раздела 4.2 : ____	Всего разделов: ____	Всего листов выписки: ____
30.09.2021 № 99/2021/420825195			
Кадастровый номер:		02:22:000000:3586	

Номер точки	Координаты, м		Описание закрепления на местности	Средняя квадратическая погрешность определения координат характерных точек границы части земельного участка, м
	X	Y		
1	2	3	4	5
390	733896.01	1295973.75	данные отсутствуют	данные отсутствуют
391	733894.72	1295975.58	данные отсутствуют	данные отсутствуют
392	733896.56	1295976.87	данные отсутствуют	данные отсутствуют
393	733897.84	1295975.05	данные отсутствуют	данные отсутствуют
394	733988.32	1295843.26	данные отсутствуют	данные отсутствуют
395	733987.03	1295845.09	данные отсутствуют	данные отсутствуют
396	733988.85	1295846.38	данные отсутствуют	данные отсутствуют
397	733990.15	1295844.56	данные отсутствуют	данные отсутствуют
398	734080.71	1295712.82	данные отсутствуют	данные отсутствуют
399	734079.42	1295714.64	данные отсутствуют	данные отсутствуют
400	734081.24	1295715.93	данные отсутствуют	данные отсутствуют
401	734082.54	1295714.11	данные отсутствуют	данные отсутствуют
402	734173.08	1295582.02	данные отсутствуют	данные отсутствуют
403	734171.79	1295583.84	данные отсутствуют	данные отсутствуют
404	734173.62	1295585.13	данные отсутствуют	данные отсутствуют
405	734174.91	1295583.31	данные отсутствуют	данные отсутствуют
406	734265.07	1295451.86	данные отсутствуют	данные отсутствуют
Государственный регистратор				ФГИС ЕГРН
полное наименование должности			подпись	инициалы, фамилия

М.П.

Раздел 4.2

Земельный участок			
(вид объекта недвижимости)			
Лист № ____ Раздела 4.2	Всего листов раздела 4.2 : ____	Всего разделов: ____	Всего листов выписки: ____
30.09.2021 № 99/2021/420825195			
Кадастровый номер:		02:22:000000:3586	

Номер точки	Координаты, м		Описание закрепления на местности	Средняя квадратическая погрешность определения координат характерных точек границы части земельного участка, м
	X	Y		
1	2	3	4	5
407	734263.78	1295453.69	данные отсутствуют	данные отсутствуют
408	734265.61	1295454.98	данные отсутствуют	данные отсутствуют
409	734266.9	1295453.16	данные отсутствуют	данные отсутствуют
410	734372.42	1295300.73	данные отсутствуют	данные отсутствуют
411	734371.13	1295302.55	данные отсутствуют	данные отсутствуют
412	734372.95	1295303.85	данные отсутствуют	данные отсутствуют
413	734374.26	1295302.02	данные отсутствуют	данные отсутствуют
414	734468.15	1295166.09	данные отсутствуют	данные отсутствуют
415	734466.86	1295167.91	данные отсутствуют	данные отсутствуют
416	734468.68	1295169.21	данные отсутствуют	данные отсутствуют
417	734469.98	1295167.38	данные отсутствуют	данные отсутствуют
418	734560.43	1295035.45	данные отсутствуют	данные отсутствуют
419	734559.14	1295037.27	данные отсутствуют	данные отсутствуют
420	734560.97	1295038.56	данные отсутствуют	данные отсутствуют
421	734562.25	1295036.74	данные отсутствуют	данные отсутствуют
422	732865.82	1297695.86	данные отсутствуют	данные отсутствуют
423	732908.68	1297697.16	данные отсутствуют	данные отсутствуют
Государственный регистратор				ФГИС ЕГРН
полное наименование должности			подпись	инициалы, фамилия

М.П.

Земельный участок			
(вид объекта недвижимости)			
Лист № ____ Раздела 4.2	Всего листов раздела 4.2 : ____	Всего разделов: ____	Всего листов выписки: ____
30.09.2021 № 99/2021/420825195			
Кадастровый номер:		02:22:000000:3586	

Номер точки	Координаты, м		Описание закрепления на местности	Средняя квадратическая погрешность определения координат характерных точек границы части земельного участка, м
	X	Y		
1	2	3	4	5
424	733004.21	1297823.6	данные отсутствуют	данные отсутствуют
425	733102.58	1297957.67	данные отсутствуют	данные отсутствуют
426	733260.76	1298170.84	данные отсутствуют	данные отсутствуют
427	733242.64	1298203.47	данные отсутствуют	данные отсутствуют
428	733075.24	1297977.88	данные отсутствуют	данные отсутствуют
429	732977.01	1297844	данные отсутствуют	данные отсутствуют
430	732879.04	1297714.34	данные отсутствуют	данные отсутствуют
431	733175.57	1298088.91	данные отсутствуют	данные отсутствуют
432	733176.9	1298090.71	данные отсутствуют	данные отсутствуют
433	733178.7	1298089.38	данные отсутствуют	данные отсутствуют
434	733177.37	1298087.58	данные отсутствуют	данные отсутствуют
435	733086.54	1297968.66	данные отсутствуют	данные отсутствуют
436	733087.88	1297970.45	данные отсутствуют	данные отсутствуют
437	733089.67	1297969.12	данные отсутствуют	данные отсутствуют
438	733088.34	1297967.33	данные отсутствуют	данные отсутствуют
439	732988.93	1297833.54	данные отсутствуют	данные отсутствуют
440	732990.26	1297835.34	данные отсутствуют	данные отсутствуют

Государственный регистратор		ФГИС ЕГРН
полное наименование должности	подпись	инициалы, фамилия

М.П.

Земельный участок			
(вид объекта недвижимости)			
Лист № ____ Раздела 4.2	Всего листов раздела 4.2 : ____	Всего разделов: ____	Всего листов выписки: ____
30.09.2021 № 99/2021/420825195			
Кадастровый номер:		02:22:000000:3586	

Номер точки	Координаты, м		Описание закрепления на местности	Средняя квадратическая погрешность определения координат характерных точек границы части земельного участка, м
	X	Y		
1	2	3	4	5
441	732992.06	1297834.01	данные отсутствуют	данные отсутствуют
442	732990.73	1297832.21	данные отсутствуют	данные отсутствуют
443	732892.8	1297704.05	данные отсутствуют	данные отсутствуют
444	732894.13	1297705.85	данные отсутствуют	данные отсутствуют
445	732895.92	1297704.52	данные отсутствуют	данные отсутствуют
446	732894.59	1297702.72	данные отсутствуют	данные отсутствуют
447	732627.53	1297660.66	данные отсутствуют	данные отсутствуют
448	732668.62	1297671.02	данные отсутствуют	данные отсутствуют
449	732667.34	1297671.99	данные отсутствуют	данные отсутствуют
450	732418.04	1297884.61	данные отсутствуют	данные отсутствуют
451	732292.56	1297988.5	данные отсутствуют	данные отсутствуют
452	732172.78	1298098.76	данные отсутствуют	данные отсутствуют
453	731818.03	1298399.28	данные отсутствуют	данные отсутствуют
454	731797.81	1298371.85	данные отсутствуют	данные отсутствуют
455	732150.02	1298073.5	данные отсутствуют	данные отсутствуют
456	732269.86	1297963.18	данные отсутствуют	данные отсутствуют
457	732396.06	1297858.65	данные отсутствуют	данные отсутствуют

Государственный регистратор		ФГИС ЕГРН
полное наименование должности	подпись	инициалы, фамилия

М.П.

Земельный участок			
(вид объекта недвижимости)			
Лист № ____ Раздела 4.2	Всего листов раздела 4.2 : ____	Всего разделов: ____	Всего листов выписки: ____
30.09.2021 № 99/2021/420825195			
Кадастровый номер:		02:22:000000:3586	

Номер точки	Координаты, м		Описание закрепления на местности	Средняя квадратическая погрешность определения координат характерных точек границы части земельного участка, м
	X	Y		
1	2	3	4	5
458	731913.92	1298295.25	данные отсутствуют	данные отсутствуют
459	731915.37	1298296.96	данные отсутствуют	данные отсутствуют
460	731917.08	1298295.5	данные отсутствуют	данные отсутствуют
461	731915.62	1298293.8	данные отсутствуют	данные отсутствуют
462	732035.38	1298191.23	данные отсутствуют	данные отсутствуют
463	732036.83	1298192.93	данные отсутствуют	данные отсутствуют
464	732038.52	1298191.47	данные отсутствуют	данные отсутствуют
465	732037.07	1298189.78	данные отсутствуют	данные отсутствуют
466	732157.92	1298086.22	данные отсутствуют	данные отсутствуют
467	732159.37	1298087.92	данные отсутствуют	данные отсутствуют
468	732161.08	1298086.46	данные отсутствуют	данные отсутствуют
469	732159.62	1298084.77	данные отсутствуют	данные отсутствуют
470	732285.8	1297976.32	данные отсутствуют	данные отсутствуют
471	732287.26	1297978.02	данные отсутствуют	данные отсутствуют
472	732288.95	1297976.56	данные отсутствуют	данные отсутствуют
473	732287.5	1297974.86	данные отсутствуют	данные отсутствуют
474	732406.67	1297872.23	данные отсутствуют	данные отсутствуют
Государственный регистратор				ФГИС ЕГРН
полное наименование должности			подпись	инициалы, фамилия

М.П.

Раздел 4.2

Выписка из Единого государственного реестра недвижимости об объекте недвижимости
Сведения о частях земельного участка

Земельный участок			
(вид объекта недвижимости)			
Лист № ____ Раздела 4.2	Всего листов раздела 4.2 : ____	Всего разделов: ____	Всего листов выписки: ____
30.09.2021 № 99/2021/420825195			
Кадастровый номер:		02:22:000000:3586	

Номер точки	Координаты, м		Описание закрепления на местности	Средняя квадратическая погрешность определения координат характерных точек границы части земельного участка, м
	X	Y		
1	2	3	4	5
475	732408.13	1297873.92	данные отсутствуют	данные отсутствуют
476	732409.83	1297872.46	данные отсутствуют	данные отсутствуют
477	732408.37	1297870.77	данные отсутствуют	данные отсутствуют
478	732528.06	1297768.17	данные отсутствуют	данные отсутствуют
479	732529.52	1297769.87	данные отсутствуют	данные отсутствуют
480	732531.21	1297768.41	данные отсутствуют	данные отсутствуют
481	732529.76	1297766.72	данные отсутствуют	данные отсутствуют
482	730704.49	1299309.74	данные отсутствуют	данные отсутствуют
483	730741.66	1299322.55	данные отсутствуют	данные отсутствуют
484	730658.3	1299394.6	данные отсутствуют	данные отсутствуют
485	730408.44	1299606.25	данные отсутствуют	данные отсутствуют
486	730288.61	1299708.82	данные отсутствуют	данные отсутствуют
487	730206.2	1299852.95	данные отсутствуют	данные отсутствуют
488	730127.36	1299993.02	данные отсутствуют	данные отсутствуют
489	730069.86	1300097.59	данные отсутствуют	данные отсутствуют
490	730038.43	1300084.18	данные отсутствуют	данные отсутствуют
491	730097.6	1299976.57	данные отсутствуют	данные отсутствуют
Государственный регистратор				ФГИС ЕГРН
полное наименование должности			подпись	инициалы, фамилия

М.П.

Земельный участок			
(вид объекта недвижимости)			
Лист № ____ Раздела 4.2	Всего листов раздела 4.2 : ____	Всего разделов: ____	Всего листов выписки: ____
30.09.2021 № 99/2021/420825195			
Кадастровый номер:		02:22:000000:3586	

Номер точки	Координаты, м		Описание закрепления на местности	Средняя квадратическая погрешность определения координат характерных точек границы части земельного участка, м
	X	Y		
1	2	3	4	5
492	730176.58	1299836.22	данные отсутствуют	данные отсутствуют
493	730260.56	1299689.38	данные отсутствуют	данные отсутствуют
494	730386.38	1299580.39	данные отсутствуют	данные отсутствуют
495	730636.12	1299368.83	данные отсутствуют	данные отсутствуют
496	730113.27	1299983.33	данные отсутствуют	данные отсутствуют
497	730112.17	1299985.28	данные отсутствуют	данные отсутствуют
498	730114.11	1299986.38	данные отсутствуют	данные отсутствуют
499	730115.21	1299984.43	данные отсутствуют	данные отсутствуют
500	730192.08	1299844.17	данные отсутствуют	данные отсутствуют
501	730190.97	1299846.12	данные отсутствуют	данные отсутствуют
502	730192.92	1299847.22	данные отсутствуют	данные отсутствуют
503	730194.02	1299845.27	данные отсутствуют	данные отсутствуют
504	730264.8	1299692.43	данные отсутствуют	данные отсутствуют
505	730273.56	1299700.54	данные отсутствуют	данные отсутствуют
506	730275.51	1299701.65	данные отсутствуют	данные отсутствуют
507	730276.61	1299699.7	данные отсутствуют	данные отсутствуют
508	730275.23	1299698.92	данные отсутствуют	данные отсутствуют

Государственный регистратор		ФГИС ЕГРН
полное наименование должности	подпись	инициалы, фамилия

М.П.

Земельный участок			
(вид объекта недвижимости)			
Лист № ____ Раздела 4.2	Всего листов раздела 4.2 : ____	Всего разделов: ____	Всего листов выписки: ____
30.09.2021 № 99/2021/420825195			
Кадастровый номер:		02:22:000000:3586	

Номер точки	Координаты, м		Описание закрепления на местности	Средняя квадратическая погрешность определения координат характерных точек границы части земельного участка, м
	X	Y		
1	2	3	4	5
509	730266.12	1299690.93	данные отсутствуют	данные отсутствуют
510	730396.33	1299594.75	данные отсутствуют	данные отсутствуют
511	730397.79	1299596.45	данные отсутствуют	данные отсутствуют
512	730399.49	1299595	данные отсутствуют	данные отсутствуют
513	730398.03	1299593.3	данные отсутствуют	данные отсутствуют
514	730517.54	1299490.99	данные отсутствуют	данные отсутствуют
515	730519	1299492.69	данные отсутствуют	данные отсутствуют
516	730520.7	1299491.23	данные отсутствуют	данные отсутствуют
517	730519.24	1299489.53	данные отсутствуют	данные отсутствуют
518	730646.57	1299380.48	данные отсутствуют	данные отсутствуют
519	730648.02	1299382.18	данные отсутствуют	данные отсутствуют
520	730649.72	1299380.73	данные отсутствуют	данные отсутствуют
521	730648.27	1299379.03	данные отсутствуют	данные отсутствуют
522	734288.6	1294482.72	данные отсутствуют	данные отсутствуют
523	733433.61	1294719.84	данные отсутствуют	данные отсутствуют
524	733112.53	1294783.02	данные отсутствуют	данные отсутствуют
525	733093.67	1294782.43	данные отсутствуют	данные отсутствуют

Государственный регистратор		ФГИС ЕГРН
полное наименование должности	подпись	инициалы, фамилия

М.П.

Земельный участок			
(вид объекта недвижимости)			
Лист № ____ Раздела 4.2	Всего листов раздела 4.2 : ____	Всего разделов: ____	Всего листов выписки: ____
30.09.2021 № 99/2021/420825195			
Кадастровый номер:		02:22:000000:3586	

Номер точки	Координаты, м		Описание закрепления на местности	Средняя квадратическая погрешность определения координат характерных точек границы части земельного участка, м
	X	Y		
1	2	3	4	5
526	733074.18	1294780.41	данные отсутствуют	данные отсутствуют
527	733058.25	1294774.89	данные отсутствуют	данные отсутствуют
528	733292.6	1294696.63	данные отсутствуют	данные отсутствуют
529	733422.07	1294671.15	данные отсутствуют	данные отсутствуют
530	734264.17	1294437.61	данные отсутствуют	данные отсутствуют
531	733426.62	1294694.72	данные отсутствуют	данные отсутствуют
531	733426.62	1294694.72	данные отсутствуют	данные отсутствуют
532	733426.99	1294696.69	данные отсутствуют	данные отсутствуют
532	733426.99	1294696.69	данные отсутствуют	данные отсутствуют
533	733428.95	1294696.32	данные отсутствуют	данные отсутствуют
533	733428.95	1294696.32	данные отсутствуют	данные отсутствуют
534	733428.58	1294694.35	данные отсутствуют	данные отсутствуют
534	733428.58	1294694.35	данные отсутствуют	данные отсутствуют
535	732984.48	1294696.38	данные отсутствуют	данные отсутствуют
536	733085.1	1294731.27	данные отсутствуют	данные отсутствуют
537	733097.04	1294732.51	данные отсутствуют	данные отсутствуют
538	733108.43	1294732.87	данные отсутствуют	данные отсутствуют
Государственный регистратор				ФГИС ЕГРН
полное наименование должности			подпись	инициалы, фамилия

М.П.

Раздел 4.2

Выписка из Единого государственного реестра недвижимости об объекте недвижимости
Сведения о частях земельного участка

Земельный участок			
(вид объекта недвижимости)			
Лист № ____ Раздела 4.2	Всего листов раздела 4.2 : ____	Всего разделов: ____	Всего листов выписки: ____
30.09.2021 № 99/2021/420825195			
Кадастровый номер:		02:22:000000:3586	

Номер точки	Координаты, м		Описание закрепления на местности	Средняя квадратическая погрешность определения координат характерных точек границы части земельного участка, м
	X	Y		
1	2	3	4	5
539	733119.95	1294730.6	данные отсутствуют	данные отсутствуют
540	733026.11	1294763.74	данные отсутствуют	данные отсутствуют
541	732966.96	1294743.23	данные отсутствуют	данные отсутствуют
542	732872.5	1294663.86	данные отсутствуют	данные отсутствуют
543	732852.48	1294714.6	данные отсутствуют	данные отсутствуют
544	732487.44	1294764.39	данные отсутствуют	данные отсутствуют
545	732273.53	1294809.12	данные отсутствуют	данные отсутствуют
546	732286.57	1294755.32	данные отсутствуют	данные отсутствуют
547	732478.94	1294715.09	данные отсутствуют	данные отсутствуют
548	732859.3	1294663.21	данные отсутствуют	данные отсутствуют
549	732482.26	1294738.7	данные отсутствуют	данные отсутствуют
549	732482.26	1294738.7	данные отсутствуют	данные отсутствуют
550	732482.16	1294740.7	данные отсутствуют	данные отсутствуют
550	732482.16	1294740.7	данные отсутствуют	данные отсутствуют
551	732484.16	1294740.79	данные отсутствуют	данные отсутствуют
551	732484.16	1294740.79	данные отсутствуют	данные отсутствуют
552	732484.26	1294738.79	данные отсутствуют	данные отсутствуют
Государственный регистратор				ФГИС ЕГРН
полное наименование должности			подпись	инициалы, фамилия

М.П.

Земельный участок			
(вид объекта недвижимости)			
Лист № ____ Раздела 4.2	Всего листов раздела 4.2 : ____	Всего разделов: ____	Всего листов выписки: ____
30.09.2021 № 99/2021/420825195			
Кадастровый номер:		02:22:000000:3586	

Номер точки	Координаты, м		Описание закрепления на местности	Средняя квадратическая погрешность определения координат характерных точек границы части земельного участка, м
	X	Y		
1	2	3	4	5
553	732038.6	1294809.86	данные отсутствуют	данные отсутствуют
553	732038.6	1294809.86	данные отсутствуют	данные отсутствуют
554	732055.9	1294854.64	данные отсутствуют	данные отсутствуют
555	731619.17	1294945.97	данные отсутствуют	данные отсутствуют
556	731618.66	1294939.29	данные отсутствуют	данные отсутствуют
556	731618.66	1294939.29	данные отсутствуют	данные отсутствуют
557	731590.58	1294942.1	данные отсутствуют	данные отсутствуют
557	731590.58	1294942.1	данные отсутствуют	данные отсутствуют
558	731587.58	1294952.58	данные отсутствуют	данные отсутствуют
559	731328.49	1295006.76	данные отсутствуют	данные отсутствуют
560	730855.81	1295184.51	данные отсутствуют	данные отсутствуют
561	730842.31	1295162.42	данные отсутствуют	данные отсутствуют
561	730842.31	1295162.42	данные отсутствуют	данные отсутствуют
562	730814.16	1295146.75	данные отсутствуют	данные отсутствуют
563	731314.49	1294958.6	данные отсутствуют	данные отсутствуют
564	732036.67	1294807.58	данные отсутствуют	данные отсутствуют
565	731320.55	1294981.64	данные отсутствуют	данные отсутствуют

Государственный регистратор		ФГИС ЕГРН
полное наименование должности	подпись	инициалы, фамилия

М.П.

Земельный участок			
(вид объекта недвижимости)			
Лист № ____ Раздела 4.2	Всего листов раздела 4.2 : ____	Всего разделов: ____	Всего листов выписки: ____
30.09.2021 № 99/2021/420825195			
Кадастровый номер:		02:22:000000:3586	

Номер точки	Координаты, м		Описание закрепления на местности	Средняя квадратическая погрешность определения координат характерных точек границы части земельного участка, м
	X	Y		
1	2	3	4	5
565	731320.55	1294981.64	данные отсутствуют	данные отсутствуют
566	731320.45	1294983.64	данные отсутствуют	данные отсутствуют
566	731320.45	1294983.64	данные отсутствуют	данные отсутствуют
567	731322.45	1294983.73	данные отсутствуют	данные отсутствуют
567	731322.45	1294983.73	данные отсутствуют	данные отсутствуют
568	731322.54	1294981.73	данные отсутствуют	данные отсутствуют
568	731322.54	1294981.73	данные отсутствуют	данные отсутствуют
569	730585.71	1295257.25	данные отсутствуют	данные отсутствуют
569	730585.71	1295257.25	данные отсутствуют	данные отсутствуют
570	730596.51	1295262.84	данные отсутствуют	данные отсутствуют
571	730594.97	1295262.7	данные отсутствуют	данные отсутствуют
572	730580.83	1295257.58	данные отсутствуют	данные отсутствуют
573	730036.05	1295226.89	данные отсутствуют	данные отсутствуют
574	730146.73	1295244.25	данные отсутствуют	данные отсутствуют
574	730146.73	1295244.25	данные отсутствуют	данные отсутствуют
575	730183.71	1295246.99	данные отсутствуют	данные отсутствуют
576	729363.22	1295419.17	данные отсутствуют	данные отсутствуют

Государственный регистратор		ФГИС ЕГРН
полное наименование должности	подпись	инициалы, фамилия

М.П.

Земельный участок			
(вид объекта недвижимости)			
Лист № ____ Раздела 4.2	Всего листов раздела 4.2 : ____	Всего разделов: ____	Всего листов выписки: ____
30.09.2021 № 99/2021/420825195			
Кадастровый номер:		02:22:000000:3586	

Номер точки	Координаты, м		Описание закрепления на местности	Средняя квадратическая погрешность определения координат характерных точек границы части земельного участка, м
	X	Y		
1	2	3	4	5
577	729363.58	1295368	данные отсутствуют	данные отсутствуют
578	736593.93	1293043.52	данные отсутствуют	данные отсутствуют
579	736535.37	1293121.19	данные отсутствуют	данные отсутствуют
580	736486.21	1293159.3	данные отсутствуют	данные отсутствуют
581	736349.57	1293233.57	данные отсутствуют	данные отсутствуют
582	736335.45	1293189.44	данные отсутствуют	данные отсутствуют
583	736335.99	1293189.35	данные отсутствуют	данные отсутствуют
584	736339.6	1293189.14	данные отсутствуют	данные отсутствуют
585	736335.14	1293183.49	данные отсутствуют	данные отсутствуют
586	736463.23	1293114.7	данные отсутствуют	данные отсутствуют
587	736498.03	1293087.66	данные отсутствуют	данные отсутствуют
588	736516.26	1293066.25	данные отсутствуют	данные отсутствуют
589	736516.47	1293065.81	данные отсутствуют	данные отсутствуют
590	736516.46	1293066.58	данные отсутствуют	данные отсутствуют
591	731549.35	1296908.01	данные отсутствуют	данные отсутствуют
592	731550.51	1296904.28	данные отсутствуют	данные отсутствуют
593	731554.77	1296907.41	данные отсутствуют	данные отсутствуют
Государственный регистратор				ФГИС ЕГРН
полное наименование должности			подпись	инициалы, фамилия

М.П.

Раздел 4.2

Выписка из Единого государственного реестра недвижимости об объекте недвижимости
Сведения о частях земельного участка

Земельный участок			
(вид объекта недвижимости)			
Лист № ____ Раздела 4.2	Всего листов раздела 4.2 : ____	Всего разделов: ____	Всего листов выписки: ____
30.09.2021 № 99/2021/420825195			
Кадастровый номер:		02:22:000000:3586	

Номер точки	Координаты, м		Описание закрепления на местности	Средняя квадратическая погрешность определения координат характерных точек границы части земельного участка, м
	X	Y		
1	2	3	4	5
594	731552.49	1296914.75	данные отсутствуют	данные отсутствуют
595	731506.79	1296895.59	данные отсутствуют	данные отсутствуют
596	731491.82	1296915.08	данные отсутствуют	данные отсутствуют
597	731487.86	1296912.03	данные отсутствуют	данные отсутствуют
598	731505.17	1296889.49	данные отсутствуют	данные отсутствуют
599	734284.83	1294475.77	данные отсутствуют	данные отсутствуют
600	734276.55	1294479.81	данные отсутствуют	данные отсутствуют
601	733347.54	1294732.2	данные отсутствуют	данные отсутствуют
602	733092.12	1294768.56	данные отсутствуют	данные отсутствуют
603	733084.94	1294765.98	данные отсутствуют	данные отсутствуют
604	733098.38	1294761.49	данные отсутствуют	данные отсутствуют
605	733187.23	1294748.86	данные отсутствуют	данные отсутствуют
606	733346.02	1294726.22	данные отсутствуют	данные отсутствуют
607	734274.37	1294474.7	данные отсутствуют	данные отсутствуют
608	734282.23	1294470.97	данные отсутствуют	данные отсутствуют
609	732975.5	1294720.39	данные отсутствуют	данные отсутствуют
610	733061.74	1294751.16	данные отсутствуют	данные отсутствуют
Государственный регистратор				ФГИС ЕГРН
полное наименование должности			подпись	инициалы, фамилия

М.П.

Земельный участок			
(вид объекта недвижимости)			
Лист № ____ Раздела 4.2	Всего листов раздела 4.2 : ____	Всего разделов: ____	Всего листов выписки: ____
30.09.2021 № 99/2021/420825195			
Кадастровый номер:		02:22:000000:3586	

Номер точки	Координаты, м		Описание закрепления на местности	Средняя квадратическая погрешность определения координат характерных точек границы части земельного участка, м
	X	Y		
1	2	3	4	5
611	733052.64	1294754.37	данные отсутствуют	данные отсутствуют
612	732973.43	1294725.92	данные отсутствуют	данные отсутствуют
613	732859.62	1294696.5	данные отсутствуют	данные отсутствуют
614	732484.03	1294758.63	данные отсутствуют	данные отсутствуют
615	732274.95	1294803.26	данные отсутствуют	данные отсутствуют
616	732276.48	1294796.95	данные отсутствуют	данные отсутствуют
617	732343.37	1294782.77	данные отсутствуют	данные отсутствуют
618	732481.98	1294753.19	данные отсутствуют	данные отсутствуют
619	732772.47	1294704.95	данные отсутствуют	данные отсутствуют
620	732862.08	1294690.28	данные отсутствуют	данные отсутствуют
621	732052	1294844.54	данные отсутствуют	данные отсутствуют
622	732054.3	1294850.5	данные отсутствуют	данные отсутствуют
623	731619.33	1294947.97	данные отсутствуют	данные отсутствуют
624	731618.85	1294941.7	данные отсутствуют	данные отсутствуют
625	732051.3	1294844.69	данные отсутствуют	данные отсутствуют
626	731588.77	1294948.44	данные отсутствуют	данные отсутствуют
627	731586.82	1294955.25	данные отсутствуют	данные отсутствуют

Государственный регистратор		ФГИС ЕГРН
полное наименование должности	подпись	инициалы, фамилия

М.П.

Земельный участок			
(вид объекта недвижимости)			
Лист № ____ Раздела 4.2	Всего листов раздела 4.2 : ____	Всего разделов: ____	Всего листов выписки: ____
30.09.2021 № 99/2021/420825195			
Кадастровый номер:		02:22:000000:3586	

Номер точки	Координаты, м		Описание закрепления на местности	Средняя квадратическая погрешность определения координат характерных точек границы части земельного участка, м
	X	Y		
1	2	3	4	5
628	731330.57	1295012.67	данные отсутствуют	данные отсутствуют
629	730848.92	1295173.23	данные отсутствуют	данные отсутствуют
630	730846.48	1295169.24	данные отсутствуют	данные отсутствуют
631	731328.39	1295006.85	данные отсутствуют	данные отсутствуют
632	730617.3	1295273.59	данные отсутствуют	данные отсутствуют
633	729702.81	1295345.11	данные отсутствуют	данные отсутствуют
634	729363.31	1295405.5	данные отсутствуют	данные отсутствуют
635	729363.36	1295398.35	данные отсутствуют	данные отсутствуют
636	729701.21	1295338.89	данные отсутствуют	данные отсутствуют
637	730608.04	1295268.8	данные отсутствуют	данные отсутствуют
638	728414.38	1294377.6	данные отсутствуют	данные отсутствуют
639	728453.74	1294378.45	данные отсутствуют	данные отсутствуют
640	728532.99	1294378.95	данные отсутствуют	данные отсутствуют
641	728531.56	1294381.31	данные отсутствуют	данные отсутствуют
642	728356.91	1294390.16	данные отсутствуют	данные отсутствуют
643	728316.68	1294389.77	данные отсутствуют	данные отсутствуют
644	728353.29	1294381.99	данные отсутствуют	данные отсутствуют

Государственный регистратор		ФГИС ЕГРН
полное наименование должности	подпись	инициалы, фамилия

М.П.

Земельный участок			
(вид объекта недвижимости)			
Лист № ____ Раздела 4.2	Всего листов раздела 4.2 : ____	Всего разделов: ____	Всего листов выписки: ____
30.09.2021 № 99/2021/420825195			
Кадастровый номер:		02:22:000000:3586	

Номер точки	Координаты, м		Описание закрепления на местности	Средняя квадратическая погрешность определения координат характерных точек границы части земельного участка, м
	X	Y		
1	2	3	4	5
645	728359.79	1294381.05	данные отсутствуют	данные отсутствуют
646	728390.81	1294378.62	данные отсутствуют	данные отсутствуют
647	728392.35	1294378.53	данные отсутствуют	данные отсутствуют
648	728410.94	1294377.65	данные отсутствуют	данные отсутствуют
649	728413.3	1294377.59	данные отсутствуют	данные отсутствуют
650	731034.45	1294357.99	данные отсутствуют	данные отсутствуют
651	731061.17	1294349.44	данные отсутствуют	данные отсутствуют
652	731244.87	1294290.39	данные отсутствуют	данные отсутствуют
653	731378.71	1294245.93	данные отсутствуют	данные отсутствуют
654	731379.02	1294245.83	данные отсутствуют	данные отсутствуют
655	731379.43	1294245.7	данные отсутствуют	данные отсутствуют
656	731452.84	1294222.55	данные отсутствуют	данные отсутствуют
657	731454.35	1294222.1	данные отсутствуют	данные отсутствуют
658	731478.22	1294215.39	данные отсутствуют	данные отсутствуют
659	731579.97	1294180.98	данные отсутствуют	данные отсутствуют
660	731580.53	1294180.79	данные отсутствуют	данные отсутствуют
661	731728.07	1294132.81	данные отсутствуют	данные отсутствуют
Государственный регистратор				ФГИС ЕГРН
полное наименование должности			подпись	инициалы, фамилия

М.П.

Раздел 4.2

Выписка из Единого государственного реестра недвижимости об объекте недвижимости
Сведения о частях земельного участка

Земельный участок			
(вид объекта недвижимости)			
Лист № ____ Раздела 4.2	Всего листов раздела 4.2 : ____	Всего разделов: ____	Всего листов выписки: ____
30.09.2021 № 99/2021/420825195			
Кадастровый номер:		02:22:000000:3586	

Номер точки	Координаты, м		Описание закрепления на местности	Средняя квадратическая погрешность определения координат характерных точек границы части земельного участка, м
	X	Y		
1	2	3	4	5
662	731893.59	1294078.1	данные отсутствуют	данные отсутствуют
663	731893.96	1294077.98	данные отсутствуют	данные отсутствуют
664	732077.85	1294018.76	данные отсутствуют	данные отсутствуют
665	732319.65	1293939.61	данные отсутствуют	данные отсутствуют
666	732505.93	1293877.5	данные отсутствуют	данные отсутствуют
667	732506.37	1293877.35	данные отсутствуют	данные отсутствуют
668	732692.69	1293817.13	данные отсутствуют	данные отсутствуют
669	732812.32	1293776.87	данные отсутствуют	данные отсутствуют
670	732812.82	1293776.71	данные отсутствуют	данные отсутствуют
671	732813.89	1293776.37	данные отсутствуют	данные отсутствуют
672	732845.21	1293766.97	данные отсутствуют	данные отсутствуют
673	732944.74	1293733.92	данные отсутствуют	данные отсутствуют
674	731742.33	1294200.73	данные отсутствуют	данные отсутствуют
675	731761.53	1294247.09	данные отсутствуют	данные отсутствуют
676	731757.53	1294248.37	данные отсутствуют	данные отсутствуют
677	731622.14	1294291.51	данные отсутствуют	данные отсутствуют
678	731514.53	1294326.84	данные отсутствуют	данные отсутствуют
Государственный регистратор				ФГИС ЕГРН
полное наименование должности			подпись	инициалы, фамилия

М.П.

Земельный участок				
(вид объекта недвижимости)				
Лист № ____ Раздела 4.2		Всего листов раздела 4.2 : ____		Всего разделов: ____
30.09.2021 № 99/2021/420825195				
Кадастровый номер:			02:22:000000:3586	
Номер точки	Координаты, м		Описание закрепления на местности	Средняя квадратическая погрешность определения координат характерных точек границы части земельного участка, м
	X	Y		
1	2	3	4	5
679	731514.24	1294326.93	данные отсутствуют	данные отсутствуют
680	731406.14	1294361.69	данные отсутствуют	данные отсутствуют
681	731281.05	1294405.04	данные отсутствуют	данные отсутствуют
682	731280.13	1294405.35	данные отсутствуют	данные отсутствуют
683	731279.92	1294405.42	данные отсутствуют	данные отсутствуют
684	731224.63	1294423.11	данные отсутствуют	данные отсутствуют
685	731163.85	1294442.56	данные отсутствуют	данные отсутствуют
686	731209.39	1294375.49	данные отсутствуют	данные отсутствуют
687	731264.68	1294357.8	данные отсутствуют	данные отсутствуют
688	731390.3	1294314.26	данные отсутствуют	данные отсутствуют
689	731498.94	1294279.33	данные отсутствуют	данные отсутствуют
690	731606.75	1294243.94	данные отсутствуют	данные отсутствуют
691	733315.56	1293740.16	данные отсутствуют	данные отсутствуют
692	733235.71	1293766.72	данные отсутствуют	данные отсутствуют
693	733235.38	1293766.82	данные отсутствуют	данные отсутствуют
694	733235.11	1293766.91	данные отсутствуют	данные отсутствуют
695	733128.43	1293800.91	данные отсутствуют	данные отсутствуют
Государственный регистратор				ФГИС ЕГРН
полное наименование должности			подпись	инициалы, фамилия

М.П.

Раздел 4.2

Выписка из Единого государственного реестра недвижимости об объекте недвижимости
Сведения о частях земельного участка

Земельный участок				
(вид объекта недвижимости)				
Лист № ____ Раздела 4.2		Всего листов раздела 4.2 : ____		Всего разделов: ____
30.09.2021 № 99/2021/420825195				
Кадастровый номер:			02:22:000000:3586	
Номер точки	Координаты, м		Описание закрепления на местности	Средняя квадратическая погрешность определения координат характерных точек границы части земельного участка, м
	X	Y		
1	2	3	4	5
696	733018.36	1293836.74	данные отсутствуют	данные отсутствуют
697	732878.24	1293882.64	данные отсутствуют	данные отсутствуют
698	732718.41	1293935.39	данные отсутствуют	данные отсутствуют
699	732573.69	1293982.71	данные отсутствуют	данные отсутствуют
700	732594.93	1293925.27	данные отсутствуют	данные отсутствуют
701	733360.3	1293684.01	данные отсутствуют	данные отсутствуют
701	733360.3	1293684.01	данные отсутствуют	данные отсутствуют
702	728575.84	1294379.3	данные отсутствуют	данные отсутствуют
703	728663.94	1294380.24	данные отсутствуют	данные отсутствуют
704	728768.55	1294381.66	данные отсутствуют	данные отсутствуют
705	728872.49	1294382.56	данные отсутствуют	данные отсутствуют
706	728872.76	1294382.57	данные отсутствуют	данные отсутствуют
707	728978.49	1294384.06	данные отсутствуют	данные отсутствуют
708	728979.21	1294384.07	данные отсутствуют	данные отсутствуют
709	729187.72	1294389.97	данные отсутствуют	данные отсутствуют
710	729292.96	1294390.65	данные отсутствуют	данные отсутствуют
711	729293.8	1294390.66	данные отсутствуют	данные отсутствуют
Государственный регистратор				ФГИС ЕГРН
полное наименование должности			подпись	инициалы, фамилия

М.П.

Земельный участок			
(вид объекта недвижимости)			
Лист № ____ Раздела 4.2	Всего листов раздела 4.2 : ____	Всего разделов: ____	Всего листов выписки: ____
30.09.2021 № 99/2021/420825195			
Кадастровый номер:		02:22:000000:3586	

Номер точки	Координаты, м		Описание закрепления на местности	Средняя квадратическая погрешность определения координат характерных точек границы части земельного участка, м
	X	Y		
1	2	3	4	5
712	729397.76	1294393.08	данные отсутствуют	данные отсутствуют
713	729504.37	1294394.48	данные отсутствуют	данные отсутствуют
714	729504.71	1294394.49	данные отсутствуют	данные отсутствуют
715	729610.71	1294396.62	данные отсутствуют	данные отсутствуют
716	729718.45	1294398.16	данные отсутствуют	данные отсутствуют
717	729719.32	1294398.17	данные отсутствуют	данные отсутствуют
718	729752.26	1294399.22	данные отсутствуют	данные отсутствуют
719	729754.26	1294399.32	данные отсутствуют	данные отсутствуют
720	729773.19	1294400.68	данные отсутствуют	данные отсутствуют
721	729775.98	1294400.52	данные отсутствуют	данные отсутствуют
722	729776.9	1294400.38	данные отсутствуют	данные отсутствуют
723	729820.32	1294442.45	данные отсутствуют	данные отсутствуют
724	730275.98	1294154.71	данные отсутствуют	данные отсутствуют
725	730281.5	1294155.02	данные отсутствуют	данные отсутствуют
726	730297.52	1294156.8	данные отсутствуют	данные отсутствуют
727	730299.23	1294157.02	данные отсутствуют	данные отсутствуют
728	730347.6	1294164.09	данные отсутствуют	данные отсутствуют
Государственный регистратор				ФГИС ЕГРН
полное наименование должности			подпись	инициалы, фамилия

М.П.

Раздел 4.2

Выписка из Единого государственного реестра недвижимости об объекте недвижимости
Сведения о частях земельного участка

Земельный участок			
(вид объекта недвижимости)			
Лист № ____ Раздела 4.2	Всего листов раздела 4.2 : ____	Всего разделов: ____	Всего листов выписки: ____
30.09.2021 № 99/2021/420825195			
Кадастровый номер:		02:22:000000:3586	

Номер точки	Координаты, м		Описание закрепления на местности	Средняя квадратическая погрешность определения координат характерных точек границы части земельного участка, м
	X	Y		
1	2	3	4	5
729	730351.88	1294164.9	данные отсутствуют	данные отсутствуют
730	730372.38	1294169.75	данные отсутствуют	данные отсутствуют
731	730376.32	1294170.86	данные отсутствуют	данные отсутствуют
732	730378.28	1294171.54	данные отсутствуют	данные отсутствуют
733	730394.94	1294177.73	данные отсутствуют	данные отсутствуют
734	730271.67	1294204.02	данные отсутствуют	данные отсутствуют
735	730237.8	1294156.95	данные отсутствуют	данные отсутствуют
736	730255.65	1294155.53	данные отсутствуют	данные отсутствуют
737	730257.61	1294155.41	данные отсутствуют	данные отсутствуют
738	730273.96	1294154.75	данные отсутствуют	данные отсутствуют
739	729861.61	1294493.1	данные отсутствуют	данные отсутствуют
740	729863.96	1294495.18	данные отсутствуют	данные отсутствуют
741	729862.56	1294495.89	данные отсутствуют	данные отсутствуют
742	729857.04	1294498.3	данные отсутствуют	данные отсутствуют
743	729834.77	1294506.46	данные отсутствуют	данные отсутствуют
744	729831.12	1294507.64	данные отсутствуют	данные отсутствуют
745	729805.09	1294514.97	данные отсутствуют	данные отсутствуют
Государственный регистратор				ФГИС ЕГРН
полное наименование должности			подпись	инициалы, фамилия

М.П.

Земельный участок				
(вид объекта недвижимости)				
Лист № ____ Раздела 4.2		Всего листов раздела 4.2 : ____		Всего разделов: ____
30.09.2021 № 99/2021/420825195				
Кадастровый номер:			02:22:000000:3586	
Номер точки	Координаты, м		Описание закрепления на местности	Средняя квадратическая погрешность определения координат характерных точек границы части земельного участка, м
	X	Y		
1	2	3	4	5
746	729796.77	1294516.57	данные отсутствуют	данные отсутствуют
747	729779.47	1294518.39	данные отсутствуют	данные отсутствуют
748	729775.06	1294518.65	данные отсутствуют	данные отсутствуют
749	729751.26	1294519.04	данные отсутствуют	данные отсутствуют
750	729750.44	1294519.05	данные отсутствуют	данные отсутствуют
751	729749.76	1294519.05	данные отсутствуют	данные отсутствуют
752	729618.47	1294517.26	данные отсутствуют	данные отсутствуют
753	729618.24	1294517.26	данные отсутствуют	данные отсутствуют
754	729498.76	1294515.07	данные отсутствуют	данные отсутствуют
755	729398.21	1294513.8	данные отсутствуют	данные отсутствуют
756	729397.98	1294513.79	данные отсутствуют	данные отсутствуют
757	729289.62	1294511.9	данные отсутствуют	данные отсутствуют
758	729289.36	1294511.9	данные отсутствуют	данные отсутствуют
759	729190.37	1294509.66	данные отсутствуют	данные отсутствуют
760	729079.82	1294508.07	данные отсутствуют	данные отсутствуют
761	728979.27	1294506.63	данные отсутствуют	данные отсутствуют
762	728979.02	1294506.63	данные отсутствуют	данные отсутствуют
Государственный регистратор				ФГИС ЕГРН
полное наименование должности			подпись	инициалы, фамилия

М.П.

Земельный участок				
(вид объекта недвижимости)				
Лист № ____ Раздела 4.2		Всего листов раздела 4.2 : ____		Всего разделов: ____
30.09.2021 № 99/2021/420825195				
Кадастровый номер:			02:22:000000:3586	
Номер точки	Координаты, м		Описание закрепления на местности	Средняя квадратическая погрешность определения координат характерных точек границы части земельного участка, м
	X	Y		
1	2	3	4	5
763	728869.68	1294504.51	данные отсутствуют	данные отсутствуют
764	728765.82	1294503.65	данные отсутствуют	данные отсутствуют
765	728765.59	1294503.65	данные отсутствуют	данные отсутствуют
766	728661.26	1294502.31	данные отсутствуют	данные отсутствуют
767	728555.2	1294500.88	данные отсутствуют	данные отсутствуют
768	728478.25	1294500.42	данные отсутствуют	данные отсутствуют
769	728448.05	1294474.24	данные отсутствуют	данные отсутствуют
770	728460.9	1294477.31	данные отсутствуют	данные отсутствуют
771	728460.9	1294479.31	данные отсутствуют	данные отсутствуют
772	728462.9	1294479.31	данные отсутствуют	данные отсутствуют
773	728462.9	1294477.31	данные отсутствуют	данные отсутствуют
774	737560.16	1294018.3	данные отсутствуют	данные отсутствуют
775	737600.35	1294368.83	данные отсутствуют	данные отсутствуют
776	737582.29	1294372.7	данные отсутствуют	данные отсутствуют
777	737575.1	1294384.25	данные отсутствуют	данные отсутствуют
778	737571.66	1294335.5	данные отсутствуют	данные отсутствуют
779	737571.38	1294334.21	данные отсутствуют	данные отсутствуют
Государственный регистратор				ФГИС ЕГРН
полное наименование должности			подпись	инициалы, фамилия

М.П.

Земельный участок			
(вид объекта недвижимости)			
Лист № ____ Раздела 4.2	Всего листов раздела 4.2 : ____	Всего разделов: ____	Всего листов выписки: ____
30.09.2021 № 99/2021/420825195			
Кадастровый номер:		02:22:000000:3586	

Номер точки	Координаты, м		Описание закрепления на местности	Средняя квадратическая погрешность определения координат характерных точек границы части земельного участка, м
	X	Y		
1	2	3	4	5
780	737570.44	1294328.15	данные отсутствуют	данные отсутствуют
781	737562.87	1294246.99	данные отсутствуют	данные отсутствуют
782	737555.06	1294163.92	данные отсутствуют	данные отсутствуют
783	737555.01	1294163.39	данные отсутствуют	данные отсутствуют
784	737548.09	1294080.37	данные отсутствуют	данные отсутствуют
785	737548.07	1294080.14	данные отсутствуют	данные отсутствуют
786	737543.17	1294017.83	данные отсутствуют	данные отсутствуют
787	732952.6	1294786.99	данные отсутствуют	данные отсутствуют
788	732927.88	1294850.39	данные отсутствуют	данные отсутствуют
789	732920.99	1294868.65	данные отсутствуют	данные отсутствуют
790	732920.83	1294869.06	данные отсутствуют	данные отсутствуют
791	732877.09	1294981.94	данные отсутствуют	данные отсутствуют
792	732874.74	1294987.11	данные отсутствуют	данные отсутствуют
793	732872.44	1294991.5	данные отсутствуют	данные отсутствуют
794	732834.92	1295089.35	данные отсутствуют	данные отсутствуют
795	732834.75	1295089.77	данные отсутствуют	данные отсутствуют
796	732804.89	1295165.62	данные отсутствуют	данные отсутствуют
Государственный регистратор				ФГИС ЕГРН
полное наименование должности			подпись	инициалы, фамилия

М.П.

Раздел 4.2

Выписка из Единого государственного реестра недвижимости об объекте недвижимости
Сведения о частях земельного участка

Земельный участок			
(вид объекта недвижимости)			
Лист № ____ Раздела 4.2	Всего листов раздела 4.2 : ____	Всего разделов: ____	Всего листов выписки: ____
30.09.2021 № 99/2021/420825195			
Кадастровый номер:		02:22:000000:3586	

Номер точки	Координаты, м		Описание закрепления на местности	Средняя квадратическая погрешность определения координат характерных точек границы части земельного участка, м
	X	Y		
1	2	3	4	5
797	732772.5	1295249.7	данные отсутствуют	данные отсутствуют
798	732771.95	1295251.05	данные отсутствуют	данные отсутствуют
799	732736.47	1295335.72	данные отсутствуют	данные отсутствуют
800	732682.48	1295474.28	данные отсутствуют	данные отсутствуют
801	732682.34	1295474.62	данные отсутствуют	данные отсутствуют
802	732638.29	1295585.28	данные отсутствуют	данные отсутствуют
803	732625.73	1295618.29	данные отсутствуют	данные отсутствуют
804	732625.26	1295619.47	данные отсутствуют	данные отсутствуют
805	732583.29	1295721.88	данные отсутствуют	данные отсутствуют
806	732580.13	1295729.74	данные отсутствуют	данные отсутствуют
807	732600.53	1295646.11	данные отсутствуют	данные отсутствуют
808	732767.37	1295258.53	данные отсутствуют	данные отсутствуют
809	732945.3	1294779.26	данные отсутствуют	данные отсутствуют
809	732945.3	1294779.26	данные отсутствуют	данные отсутствуют
810	732504.52	1295596.46	данные отсутствуют	данные отсутствуют
811	732410.6	1295891.29	данные отсутствуют	данные отсутствуют
812	732301.03	1296136.18	данные отсутствуют	данные отсутствуют
Государственный регистратор				ФГИС ЕГРН
полное наименование должности			подпись	инициалы, фамилия

М.П.

Земельный участок			
(вид объекта недвижимости)			
Лист № ____ Раздела 4.2	Всего листов раздела 4.2 : ____	Всего разделов: ____	Всего листов выписки: ____
30.09.2021 № 99/2021/420825195			
Кадастровый номер:		02:22:000000:3586	

Номер точки	Координаты, м		Описание закрепления на местности	Средняя квадратическая погрешность определения координат характерных точек границы части земельного участка, м
	X	Y		
1	2	3	4	5
813	732294.5	1296133.95	данные отсутствуют	данные отсутствуют
814	732340.8	1296009.02	данные отсутствуют	данные отсутствуют
815	732341.13	1296008.15	данные отсутствуют	данные отсутствуют
816	732389.12	1295885.72	данные отсутствуют	данные отсутствуют
817	732425.7	1295792.78	данные отсутствуют	данные отсутствуют
818	732471.11	1295676.12	данные отсутствуют	данные отсутствуют
819	732471.17	1295675.95	данные отсутствуют	данные отсутствуют
820	732519.7	1295552.66	данные отсутствуют	данные отсутствуют
821	732519.83	1295552.34	данные отсутствуют	данные отсутствуют
822	732575.57	1295413.49	данные отсутствуют	данные отсутствуют
823	732612.08	1295321.17	данные отсутствуют	данные отсутствуют
824	732663.64	1295189.38	данные отсутствуют	данные отсутствуют
825	732663.92	1295188.66	данные отсутствуют	данные отсутствуют
826	732706.65	1295084.18	данные отсутствуют	данные отсутствуют
827	733621.42	1293513.65	данные отсутствуют	данные отсутствуют
828	733626.28	1293518.96	данные отсутствуют	данные отсутствуют
829	733424.06	1293778.12	данные отсутствуют	данные отсутствуют
Государственный регистратор				ФГИС ЕГРН
полное наименование должности			подпись	инициалы, фамилия

М.П.

Земельный участок			
(вид объекта недвижимости)			
Лист № ____ Раздела 4.2	Всего листов раздела 4.2 : ____	Всего разделов: ____	Всего листов выписки: ____
30.09.2021 № 99/2021/420825195			
Кадастровый номер:		02:22:000000:3586	

Номер точки	Координаты, м		Описание закрепления на местности	Средняя квадратическая погрешность определения координат характерных точек границы части земельного участка, м
	X	Y		
1	2	3	4	5
830	733363.26	1293857.57	данные отсутствуют	данные отсутствуют
831	733303.16	1293936.9	данные отсутствуют	данные отсутствуют
832	733291.38	1293954.78	данные отсутствуют	данные отсутствуют
833	733284.58	1293966.19	данные отсутствуют	данные отсутствуют
834	733278.06	1293978.24	данные отсутствуют	данные отсутствуют
835	733262.15	1294009.23	данные отсутствуют	данные отсутствуют
836	733226.77	1294098.71	данные отсутствуют	данные отсутствуют
837	733180.46	1294217.9	данные отсутствуют	данные отсутствуют
838	733164.22	1294260.64	данные отсутствуют	данные отсутствуют
839	733163.6	1294262.17	данные отсутствуют	данные отсутствуют
840	733130.82	1294340.51	данные отсутствуют	данные отсутствуют
841	733078.3	1294472.38	данные отсутствуют	данные отсутствуют
842	733045.08	1294557	данные отсутствуют	данные отсутствуют
843	733044.83	1294557.64	данные отсутствуют	данные отсутствуют
844	733015.53	1294629.38	данные отсутствуют	данные отсутствуют
845	733015.45	1294629.57	данные отсутствуют	данные отсутствуют
846	732983.59	1294706.63	данные отсутствуют	данные отсутствуют
Государственный регистратор				ФГИС ЕГРН
полное наименование должности			подпись	инициалы, фамилия

М.П.

Земельный участок			
(вид объекта недвижимости)			
Лист № ____ Раздела 4.2	Всего листов раздела 4.2 : ____	Всего разделов: ____	Всего листов выписки: ____
30.09.2021 № 99/2021/420825195			
Кадастровый номер:		02:22:000000:3586	

Номер точки	Координаты, м		Описание закрепления на местности	Средняя квадратическая погрешность определения координат характерных точек границы части земельного участка, м
	X	Y		
1	2	3	4	5
847	732971.52	1294738.45	данные отсутствуют	данные отсутствуют
848	732971.36	1294738.87	данные отсутствуют	данные отсутствуют
849	732964.16	1294757.35	данные отсутствуют	данные отсутствуют
850	732962.37	1294755.49	данные отсутствуют	данные отсутствуют
850	732962.37	1294755.49	данные отсутствуют	данные отсутствуют
851	733052.44	1294514.63	данные отсутствуют	данные отсутствуют
852	733204.17	1294124.77	данные отсутствуют	данные отсутствуют
853	733273.71	1293958.29	данные отсутствуют	данные отсутствуют
854	733568.74	1293583.19	данные отсутствуют	данные отсутствуют
855	733227.24	1293850.99	данные отсутствуют	данные отсутствуют
856	733182.88	1293913.61	данные отсутствуют	данные отсутствуют
857	733075.46	1294164.76	данные отсутствуют	данные отсутствуют
858	733118.09	1294055.15	данные отсутствуют	данные отсутствуют
859	733118.4	1294054.38	данные отсутствуют	данные отсутствуют
860	733156.17	1293961.82	данные отсутствуют	данные отсутствуют
861	733163.17	1293944.8	данные отсутствуют	данные отсутствуют
862	733164.89	1293941.06	данные отсутствуют	данные отсутствуют
Государственный регистратор				ФГИС ЕГРН
полное наименование должности			подпись	инициалы, фамилия

М.П.

Раздел 4.2

Выписка из Единого государственного реестра недвижимости об объекте недвижимости
Сведения о частях земельного участка

Земельный участок			
(вид объекта недвижимости)			
Лист № ____ Раздела 4.2	Всего листов раздела 4.2 : ____	Всего разделов: ____	Всего листов выписки: ____
30.09.2021 № 99/2021/420825195			
Кадастровый номер:		02:22:000000:3586	

Номер точки	Координаты, м		Описание закрепления на местности	Средняя квадратическая погрешность определения координат характерных точек границы части земельного участка, м
	X	Y		
1	2	3	4	5
863	733172.02	1293927.11	данные отсутствуют	данные отсутствуют
864	733172.21	1293926.74	данные отсутствуют	данные отсутствуют
865	733185.53	1293901.21	данные отсутствуют	данные отсутствуют
866	733186.91	1293898.73	данные отсутствуют	данные отсутствуют
867	733195.83	1293883.77	данные отсутствуют	данные отсутствуют
868	733197.8	1293880.74	данные отсутствуют	данные отсутствуют
869	733206.46	1293868.35	данные отсутствуют	данные отсутствуют
870	733206.99	1293867.6	данные отсутствуют	данные отсутствуют
871	733207.91	1293866.37	данные отсутствуют	данные отсутствуют
872	733269.8	1293786.47	данные отсутствуют	данные отсутствуют
873	733315.36	1293725.86	данные отсутствуют	данные отсутствуют
874	733318.88	1293720.82	данные отсутствуют	данные отсутствуют
875	733319.41	1293720.08	данные отсутствуют	данные отсутствуют
876	733321.5	1293717.41	данные отсутствуют	данные отсутствуют
877	733345.52	1293688.67	данные отсутствуют	данные отсутствуют
878	732732.62	1295018.38	данные отсутствуют	данные отсутствуют
879	732756.93	1294954.47	данные отсутствуют	данные отсутствуют
Государственный регистратор				ФГИС ЕГРН
полное наименование должности			подпись	инициалы, фамилия

М.П.

Земельный участок			
(вид объекта недвижимости)			
Лист № ____ Раздела 4.2	Всего листов раздела 4.2 : ____	Всего разделов: ____	Всего листов выписки: ____
30.09.2021 № 99/2021/420825195			
Кадастровый номер:		02:22:000000:3586	

Номер точки	Координаты, м		Описание закрепления на местности	Средняя квадратическая погрешность определения координат характерных точек границы части земельного участка, м
	X	Y		
1	2	3	4	5
880	732757.51	1294953.01	данные отсутствуют	данные отсутствуют
881	732774.2	1294913	данные отсутствуют	данные отсутствуют
882	731314.89	1297971.72	данные отсутствуют	данные отсутствуют
883	730785.31	1298740.13	данные отсутствуют	данные отсутствуют
884	730560.19	1299079.55	данные отсутствуют	данные отсутствуют
885	730542.99	1299066.68	данные отсутствуют	данные отсутствуют
886	730599.77	1298983.02	данные отсутствуют	данные отсутствуют
887	730599.95	1298982.75	данные отсутствуют	данные отсутствуют
888	730683.78	1298860.96	данные отсутствуют	данные отсутствуют
889	730752.82	1298759.14	данные отсутствуют	данные отсутствуют
890	730828.01	1298649.07	данные отсутствуют	данные отсутствуют
891	730873.19	1298580.74	данные отсутствуют	данные отсутствуют
892	730873.51	1298580.27	данные отсутствуют	данные отсутствуют
893	730931.7	1298494.38	данные отсутствуют	данные отсутствуют
894	731010.31	1298378.85	данные отсутствуют	данные отсутствуют
895	731080.07	1298274.75	данные отсутствуют	данные отсутствуют
896	731080.19	1298274.57	данные отсутствуют	данные отсутствуют

Государственный регистратор		ФГИС ЕГРН
полное наименование должности	подпись	инициалы, фамилия

М.П.

Земельный участок			
(вид объекта недвижимости)			
Лист № ____ Раздела 4.2	Всего листов раздела 4.2 : ____	Всего разделов: ____	Всего листов выписки: ____
30.09.2021 № 99/2021/420825195			
Кадастровый номер:		02:22:000000:3586	

Номер точки	Координаты, м		Описание закрепления на местности	Средняя квадратическая погрешность определения координат характерных точек границы части земельного участка, м
	X	Y		
1	2	3	4	5
897	731144.02	1298180.18	данные отсутствуют	данные отсутствуют
898	731144.16	1298179.98	данные отсутствуют	данные отсутствуют
899	731224.44	1298062.49	данные отсутствуют	данные отсутствуют
900	731295.2	1297958.75	данные отсутствуют	данные отсутствуют
901	730618.33	1299166.09	данные отсутствуют	данные отсутствуют
902	730558.07	1299255.22	данные отсутствуют	данные отсутствуют
903	730557.77	1299255.65	данные отсутствуют	данные отсутствуют
904	730505.24	1299331.6	данные отсутствуют	данные отсутствуют
905	730448.6	1299413.28	данные отсутствуют	данные отсутствуют
906	730386.43	1299505.07	данные отсутствуют	данные отсутствуют
907	730340.44	1299573.5	данные отсутствуют	данные отсутствуют
908	730292.38	1299645.51	данные отсутствуют	данные отсутствуют
909	730234.26	1299735.31	данные отсутствуют	данные отсутствуют
910	730166.5	1299843.78	данные отсутствуют	данные отсутствуют
911	730124.8	1299917.21	данные отсутствуют	данные отсутствуют
912	730084.23	1299990.46	данные отсутствуют	данные отсутствуют
913	730083.74	1299991.32	данные отсутствуют	данные отсутствуют

Государственный регистратор		ФГИС ЕГРН
полное наименование должности	подпись	инициалы, фамилия

М.П.

Земельный участок			
(вид объекта недвижимости)			
Лист № ____ Раздела 4.2	Всего листов раздела 4.2 : ____	Всего разделов: ____	Всего листов выписки: ____
30.09.2021 № 99/2021/420825195			
Кадастровый номер:		02:22:000000:3586	

Номер точки	Координаты, м		Описание закрепления на местности	Средняя квадратическая погрешность определения координат характерных точек границы части земельного участка, м
	X	Y		
1	2	3	4	5
914	730035.24	1300074.93	данные отсутствуют	данные отсутствуют
915	730031.73	1300081.32	данные отсутствуют	данные отсутствуют
916	730017.59	1300075.29	данные отсутствуют	данные отсутствуют
917	730229.1	1299719.96	данные отсутствуют	данные отсутствуют
918	730508.3	1299318.09	данные отсутствуют	данные отсутствуют
919	730613	1299161.44	данные отсутствуют	данные отсутствуют
920	730477.11	1299161.82	данные отсутствуют	данные отсутствуют
921	729890.51	1300093.93	данные отсутствуют	данные отсутствуют
922	729885.8	1300091.58	данные отсутствуют	данные отсутствуют
923	729907.03	1300054.02	данные отсутствуют	данные отсутствуют
924	729925.69	1300019.66	данные отсутствуют	данные отсутствуют
925	729926.73	1300017.84	данные отсутствуют	данные отсутствуют
926	729972.93	1299940.66	данные отсутствуют	данные отсутствуют
927	730022.22	1299854.17	данные отсутствуют	данные отсутствуют
928	730022.4	1299853.86	данные отсутствуют	данные отсутствуют
929	730065.29	1299779.83	данные отсутствуют	данные отсутствуют
930	730066.12	1299778.44	данные отсутствуют	данные отсутствуют
Государственный регистратор				ФГИС ЕГРН
полное наименование должности			подпись	инициалы, фамилия

М.П.

Раздел 4.2

Выписка из Единого государственного реестра недвижимости об объекте недвижимости
Сведения о частях земельного участка

Земельный участок			
(вид объекта недвижимости)			
Лист № ____ Раздела 4.2	Всего листов раздела 4.2 : ____	Всего разделов: ____	Всего листов выписки: ____
30.09.2021 № 99/2021/420825195			
Кадастровый номер:		02:22:000000:3586	

Номер точки	Координаты, м		Описание закрепления на местности	Средняя квадратическая погрешность определения координат характерных точек границы части земельного участка, м
	X	Y		
1	2	3	4	5
931	730136.43	1299665.65	данные отсутствуют	данные отсутствуют
932	730137	1299664.75	данные отсутствуют	данные отсутствуют
933	730191.95	1299580.65	данные отсутствуют	данные отсутствуют
934	730192.4	1299579.98	данные отсутствуют	данные отсутствуют
935	730263.97	1299474.2	данные отсутствуют	данные отсутствуют
936	730337.45	1299365.41	данные отсутствуют	данные отсутствуют
937	730337.69	1299365.06	данные отсутствуют	данные отсутствуют
938	730395.6	1299280.89	данные отсутствуют	данные отсутствуют
939	730463.34	1299181.66	данные отсутствуют	данные отсутствуют
940	730463.58	1299181.3	данные отсутствуют	данные отсутствуют
941	736375.39	1293932.94	данные отсутствуют	данные отсутствуют
942	736386.55	1293913.05	данные отсутствуют	данные отсутствуют
943	737281	1293908.53	данные отсутствуют	данные отсутствуют
944	737287.98	1293923.6	данные отсутствуют	данные отсутствуют
945	737271.32	1293923.77	данные отсутствуют	данные отсутствуют
946	737213.44	1293924.38	данные отсутствуют	данные отсутствуют
947	737157.06	1293924.97	данные отсутствуют	данные отсутствуют
Государственный регистратор				ФГИС ЕГРН
полное наименование должности			подпись	инициалы, фамилия

М.П.

Земельный участок			
(вид объекта недвижимости)			
Лист № ____ Раздела 4.2	Всего листов раздела 4.2 : ____	Всего разделов: ____	Всего листов выписки: ____
30.09.2021 № 99/2021/420825195			
Кадастровый номер:		02:22:000000:3586	

Номер точки	Координаты, м		Описание закрепления на местности	Средняя квадратическая погрешность определения координат характерных точек границы части земельного участка, м
	X	Y		
1	2	3	4	5
948	737098.23	1293925.59	данные отсутствуют	данные отсутствуют
949	737037.73	1293926.23	данные отсутствуют	данные отсутствуют
950	736982.26	1293926.81	данные отсутствуют	данные отсутствуют
951	736923.47	1293927.43	данные отсутствуют	данные отсутствуют
952	736864.9	1293928.05	данные отсутствуют	данные отсутствуют
953	736804.87	1293928.68	данные отсутствуют	данные отсутствуют
954	736746.8	1293929.28	данные отсутствуют	данные отсутствуют
955	736689.87	1293929.89	данные отсутствуют	данные отсутствуют
956	736630.81	1293930.51	данные отсутствуют	данные отсутствуют
957	736574.65	1293931.1	данные отсутствуют	данные отсутствуют
958	736516.08	1293931.72	данные отсутствуют	данные отсутствуют
959	736458.23	1293932.32	данные отсутствуют	данные отсутствуют
960	736401.92	1293932.92	данные отсутствуют	данные отсутствуют
961	736333.15	1293918.9	данные отсутствуют	данные отсутствуют
962	736863.1	1293916.6	данные отсутствуют	данные отсутствуют
963	736346.92	1293629.53	данные отсутствуют	данные отсутствуют
964	736335.83	1293332.19	данные отсутствуют	данные отсутствуют

Государственный регистратор		ФГИС ЕГРН
полное наименование должности	подпись	инициалы, фамилия

М.П.

Земельный участок			
(вид объекта недвижимости)			
Лист № ____ Раздела 4.2	Всего листов раздела 4.2 : ____	Всего разделов: ____	Всего листов выписки: ____
30.09.2021 № 99/2021/420825195			
Кадастровый номер:		02:22:000000:3586	

Номер точки	Координаты, м		Описание закрепления на местности	Средняя квадратическая погрешность определения координат характерных точек границы части земельного участка, м
	X	Y		
1	2	3	4	5
965	736337.24	1293370.09	данные отсутствуют	данные отсутствуют
966	736339.25	1293424.02	данные отсутствуют	данные отсутствуют
967	736341.25	1293477.47	данные отсутствуют	данные отсутствуют
968	736343.27	1293531.64	данные отсутствуют	данные отсутствуют
969	736345.14	1293581.77	данные отсутствуют	данные отсутствуют
970	736331.7	1293474.3	данные отсутствуют	данные отсутствуют
971	734227.53	1294369.94	данные отсутствуют	данные отсутствуют
972	734325.24	1294550.4	данные отсутствуют	данные отсутствуют
973	733450.88	1294792.88	данные отсутствуют	данные отсутствуют
974	733118.68	1294858.25	данные отсутствуют	данные отсутствуют
975	733088.62	1294857.31	данные отсутствуют	данные отсутствуют
976	733057.8	1294854.11	данные отсутствуют	данные отсутствуют
977	733020.79	1294841.56	данные отсутствуют	данные отсутствуют
978	733016.57	1294833.42	данные отсутствуют	данные отсутствуют
979	733016.56	1294833.41	данные отсутствуют	данные отсутствуют
980	733015.45	1294831.86	данные отсутствуют	данные отсутствуют
981	732996.57	1294795.49	данные отсутствуют	данные отсутствуют

Государственный регистратор		ФГИС ЕГРН
полное наименование должности	подпись	инициалы, фамилия

М.П.

Земельный участок			
(вид объекта недвижимости)			
Лист № ____ Раздела 4.2	Всего листов раздела 4.2 : ____	Всего разделов: ____	Всего листов выписки: ____
30.09.2021 № 99/2021/420825195			
Кадастровый номер:		02:22:000000:3586	

Номер точки	Координаты, м		Описание закрепления на местности	Средняя квадратическая погрешность определения координат характерных точек границы части земельного участка, м
	X	Y		
1	2	3	4	5
982	733377.96	1294668.12	данные отсутствуют	данные отсутствуют
983	734202.66	1294376.84	данные отсутствуют	данные отсутствуют
984	732466.18	1294641.13	данные отсутствуют	данные отсутствуют
985	732856.04	1294587.96	данные отсутствуют	данные отсутствуют
986	732901.57	1294590.19	данные отсутствуют	данные отсутствуют
987	732820.91	1294794.6	данные отсутствуют	данные отсутствуют
988	732500.2	1294838.34	данные отсутствуют	данные отсутствуют
989	732244.96	1294891.72	данные отсутствуют	данные отсутствуют
990	732271.28	1294818.42	данные отсутствуют	данные отсутствуют
991	732306.13	1294674.6	данные отсутствуют	данные отсутствуют
992	732484.25	1294738.79	данные отсутствуют	данные отсутствуют
993	732083.29	1294925.53	данные отсутствуют	данные отсутствуют
994	731605.59	1295025.43	данные отсутствуют	данные отсутствуют
995	731621.47	1294975.81	данные отсутствуют	данные отсутствуют
996	731573.72	1295001.08	данные отсутствуют	данные отсутствуют
997	731567.57	1295033.38	данные отсутствуют	данные отсутствуют
998	731349.49	1295078.99	данные отсутствуют	данные отсутствуют
Государственный регистратор				ФГИС ЕГРН
полное наименование должности			подпись	инициалы, фамилия

М.П.

Раздел 4.2

Выписка из Единого государственного реестра недвижимости об объекте недвижимости
Сведения о частях земельного участка

Земельный участок			
(вид объекта недвижимости)			
Лист № ____ Раздела 4.2	Всего листов раздела 4.2 : ____	Всего разделов: ____	Всего листов выписки: ____
30.09.2021 № 99/2021/420825195			
Кадастровый номер:		02:22:000000:3586	

Номер точки	Координаты, м		Описание закрепления на местности	Средняя квадратическая погрешность определения координат характерных точек границы части земельного участка, м
	X	Y		
1	2	3	4	5
999	730895.64	1295249.66	данные отсутствуют	данные отсутствуют
1000	730782.09	1295128.91	данные отсутствуют	данные отсутствуют
1001	730731.8	1295140.38	данные отсутствуют	данные отсутствуют
1002	730767.97	1295085.18	данные отсутствуют	данные отсутствуют
1003	731293.49	1294886.37	данные отсутствуют	данные отсутствуют
1004	731981.58	1294742.47	данные отсутствуют	данные отсутствуют
1005	733581.02	1294567.78	данные отсутствуют	данные отсутствуют
1006	732984.46	1294778.45	данные отсутствуют	данные отсутствуют
1007	733010.79	1294626.02	данные отсутствуют	данные отсутствуют
1008	733102.28	1294657.64	данные отсутствуют	данные отсутствуют
1009	733404.78	1294598.11	данные отсутствуют	данные отсутствуют
1010	733833.04	1294479.34	данные отсутствуют	данные отсутствуют
1011	729743.49	1295213.24	данные отсутствуют	данные отсутствуют
1012	729826.96	1295236.74	данные отсутствуют	данные отсутствуют
1013	729883.1	1295246.98	данные отсутствуют	данные отсутствуют
1014	730000.68	1295221.34	данные отсутствуют	данные отсутствуют
1015	730266.38	1295253.12	данные отсутствуют	данные отсутствуют
Государственный регистратор				ФГИС ЕГРН
полное наименование должности			подпись	инициалы, фамилия

М.П.

Земельный участок			
(вид объекта недвижимости)			
Лист №	Раздела 4.2	Всего листов раздела 4.2 : ____	Всего разделов: ____
30.09.2021 № 99/2021/420825195		Всего листов выписки: ____	
Кадастровый номер:		02:22:000000:3586	

Номер точки	Координаты, м		Описание закрепления на местности	Средняя квадратическая погрешность определения координат характерных точек границы части земельного участка, м
	X	Y		
1	2	3	4	5
1016	730346.14	1295235.4	данные отсутствуют	данные отсутствуют
1017	730443.63	1295270.85	данные отсутствуют	данные отсутствуют
1018	730511.37	1295262.37	данные отсутствуют	данные отсутствуют
1019	730660.05	1295295.7	данные отсутствуют	данные отсутствуют
1020	730688.23	1295327.66	данные отсутствуют	данные отсутствуют
1021	730671.31	1295334.02	данные отсутствуют	данные отсутствуют
1022	730639.88	1295342.05	данные отсутствуют	данные отсутствуют
1023	730578.58	1295336.53	данные отсутствуют	данные отсутствуют
1024	730414.23	1295275.25	данные отсутствуют	данные отсутствуют
1025	729369.13	1295494.56	данные отсутствуют	данные отсутствуют
1026	729362.68	1295495.94	данные отсутствуют	данные отсутствуют
1027	729363.58	1295367.52	данные отсутствуют	данные отсутствуют
1028	729363.06	1295291.47	данные отсутствуют	данные отсутствуют
1029	729741.34	1295212.09	данные отсутствуют	данные отсутствуют
1030	732955.14	1294789.68	данные отсутствуют	данные отсутствуют
1031	732972.97	1294825.34	данные отсутствуют	данные отсутствуют
1032	732933.2	1294811.85	данные отсутствуют	данные отсутствуют

Государственный регистратор		ФГИС ЕГРН
полное наименование должности	подпись	инициалы, фамилия

М.П.

Раздел 4.2

Выписка из Единого государственного реестра недвижимости об объекте недвижимости
Сведения о частях земельного участка

Земельный участок				
(вид объекта недвижимости)				
Лист №	Раздела 4.2	Всего листов раздела 4.2 : ____	Всего разделов: ____	Всего листов выписки: ____
30.09.2021 № 99/2021/420825195				
Кадастровый номер:		02:22:000000:3586		
Сведения о характерных точках границы части (частей) земельного участка				
Учетный номер части: 8				
Система координат: МСК-05				
Зона №				
Номер точки	Координаты, м		Описание закрепления на местности	Средняя квадратическая погрешность определения координат характерных точек границы части земельного участка, м
	X	Y		
1	2	3	4	5
1	733283.19	1293708.58	данные отсутствуют	данные отсутствуют
2	733256	1293766.65	данные отсутствуют	данные отсутствуют
3	733227.21	1293822.93	данные отсутствуют	данные отсутствуют
4	733203.79	1293867.6	данные отсутствуют	данные отсутствуют
5	733182.7	1293911.08	данные отсутствуют	данные отсутствуют
6	733158.9	1293967.74	данные отсутствуют	данные отсутствуют
7	733138.03	1294017.75	данные отсутствуют	данные отсутствуют
8	733115.42	1294070.79	данные отсутствуют	данные отсутствуют
9	733101.01	1294105.04	данные отсутствуют	данные отсутствуют
10	732997.64	1294346.71	данные отсутствуют	данные отсутствуют
11	732948.39	1294471.54	данные отсутствуют	данные отсутствуют
12	732930.29	1294515.38	данные отсутствуют	данные отсутствуют
13	732911.15	1294560.62	данные отсутствуют	данные отсутствуют
14	732890.3	1294610.13	данные отсутствуют	данные отсутствуют
15	732868.14	1294663.58	данные отсутствуют	данные отсутствуют
16	732844.73	1294719.52	данные отсутствуют	данные отсутствуют
Государственный регистратор				ФГИС ЕГРН
полное наименование должности		подпись		инициалы, фамилия

М.П.

Земельный участок			
(вид объекта недвижимости)			
Лист № ____ Раздела 4.2	Всего листов раздела 4.2 : ____	Всего разделов: ____	Всего листов выписки: ____
30.09.2021 № 99/2021/420825195			
Кадастровый номер:		02:22:000000:3586	

Номер точки	Координаты, м		Описание закрепления на местности	Средняя квадратическая погрешность определения координат характерных точек границы части земельного участка, м
	X	Y		
1	2	3	4	5
17	732828.18	1294762.62	данные отсутствуют	данные отсутствуют
18	732801.64	1294823.52	данные отсутствуют	данные отсутствуют
19	732781.24	1294875.17	данные отсутствуют	данные отсутствуют
20	732760.76	1294923.99	данные отсутствуют	данные отсутствуют
21	732737.75	1294977.83	данные отсутствуют	данные отсутствуют
22	732718.18	1295026.08	данные отсутствуют	данные отсутствуют
23	732691.21	1295088.74	данные отсутствуют	данные отсутствуют
24	732675.19	1295126.84	данные отсутствуют	данные отсутствуют
25	732659.6	1295166.25	данные отсутствуют	данные отсутствуют
26	732647.4	1295197.61	данные отсутствуют	данные отсутствуют
27	732632.66	1295233.6	данные отсутствуют	данные отсутствуют
28	732615.3	1295280.49	данные отсутствуют	данные отсутствуют
29	732594.86	1295331.81	данные отсутствуют	данные отсутствуют
30	732576.18	1295381.31	данные отсутствуют	данные отсутствуют
31	732557.47	1295429.6	данные отсутствуют	данные отсутствуют
32	732537.92	1295480.01	данные отсутствуют	данные отсутствуют
33	732522.74	1295519.48	данные отсутствуют	данные отсутствуют
Государственный регистратор				ФГИС ЕГРН
полное наименование должности			подпись	инициалы, фамилия

М.П.

Раздел 4.2

Выписка из Единого государственного реестра недвижимости об объекте недвижимости
Сведения о частях земельного участка

Земельный участок			
(вид объекта недвижимости)			
Лист № ____ Раздела 4.2	Всего листов раздела 4.2 : ____	Всего разделов: ____	Всего листов выписки: ____
30.09.2021 № 99/2021/420825195			
Кадастровый номер:		02:22:000000:3586	

Номер точки	Координаты, м		Описание закрепления на местности	Средняя квадратическая погрешность определения координат характерных точек границы части земельного участка, м
	X	Y		
1	2	3	4	5
34	732502.73	1295573.85	данные отсутствуют	данные отсутствуют
35	732480.56	1295629.91	данные отсутствуют	данные отсутствуют
36	732461.05	1295683.26	данные отсутствуют	данные отсутствуют
37	732441.86	1295735.16	данные отсутствуют	данные отсутствуют
38	732422.73	1295782.1	данные отсутствуют	данные отсутствуют
39	732401.88	1295838.57	данные отсутствуют	данные отсутствуют
40	732380.14	1295892.93	данные отсутствуют	данные отсутствуют
41	732359.32	1295948.44	данные отсутствуют	данные отсутствуют
42	732341.44	1295996.42	данные отсутствуют	данные отсутствуют
43	732321.91	1296043.66	данные отсутствуют	данные отсутствуют
44	732294.66	1296072.2	данные отсутствуют	данные отсутствуют
45	732264.99	1296102.3	данные отсутствуют	данные отсутствуют
46	732248.77	1296118.34	данные отсутствуют	данные отсутствуют
47	732226.03	1296110.58	данные отсутствуют	данные отсутствуют
48	732249.78	1296087.11	данные отсутствуют	данные отсутствуют
49	732279.23	1296057.23	данные отсутствуют	данные отсутствуют
50	732303.58	1296031.72	данные отсутствуют	данные отсутствуют
Государственный регистратор				ФГИС ЕГРН
полное наименование должности			подпись	инициалы, фамилия

М.П.

Земельный участок			
(вид объекта недвижимости)			
Лист № ____ Раздела 4.2	Всего листов раздела 4.2 : ____	Всего разделов: ____	Всего листов выписки: ____
30.09.2021 № 99/2021/420825195			
Кадастровый номер:		02:22:000000:3586	

Номер точки	Координаты, м		Описание закрепления на местности	Средняя квадратическая погрешность определения координат характерных точек границы части земельного участка, м
	X	Y		
1	2	3	4	5
51	732321.43	1295988.56	данные отсутствуют	данные отсутствуют
52	732339.18	1295940.91	данные отсутствуют	данные отсутствуют
53	732360.09	1295885.16	данные отсутствуют	данные отсутствуют
54	732381.81	1295830.86	данные отсутствуют	данные отсутствуют
55	732402.69	1295774.32	данные отсутствуют	данные отсутствуют
56	732421.81	1295727.38	данные отсутствуют	данные отсутствуют
57	732440.87	1295675.84	данные отсутствуют	данные отсутствуют
58	732460.47	1295622.26	данные отсутствуют	данные отсутствуют
59	732482.64	1295566.19	данные отсутствуют	данные отсутствуют
60	732502.62	1295511.9	данные отсутствуют	данные отсутствуют
61	732517.86	1295472.26	данные отсутствуют	данные отсутствуют
62	732537.42	1295421.83	данные отсутствуют	данные отсутствуют
63	732556.1	1295373.64	данные отсутствуют	данные отсутствуют
64	732574.8	1295324.04	данные отсутствуют	данные отсутствуют
65	732595.22	1295272.78	данные отсутствуют	данные отсутствуют
66	732612.62	1295225.79	данные отсутствуют	данные отсутствуют
67	732627.43	1295189.64	данные отсутствуют	данные отсутствуют
Государственный регистратор				ФГИС ЕГРН
полное наименование должности			подпись	инициалы, фамилия

М.П.

Земельный участок			
(вид объекта недвижимости)			
Лист № ____ Раздела 4.2	Всего листов раздела 4.2 : ____	Всего разделов: ____	Всего листов выписки: ____
30.09.2021 № 99/2021/420825195			
Кадастровый номер:		02:22:000000:3586	

Номер точки	Координаты, м		Описание закрепления на местности	Средняя квадратическая погрешность определения координат характерных точек границы части земельного участка, м
	X	Y		
1	2	3	4	5
68	732639.58	1295158.4	данные отсутствуют	данные отсутствуют
69	732655.28	1295118.71	данные отсутствуют	данные отсутствуют
70	732671.42	1295080.32	данные отсутствуют	данные отсутствуют
71	732698.35	1295017.79	данные отсутствуют	данные отсутствуют
72	732717.9	1294969.56	данные отсутствуют	данные отсутствуют
73	732740.96	1294915.61	данные отсутствуют	данные отсутствуют
74	732761.33	1294867.06	данные отсутствуют	данные отсутствуют
75	732781.79	1294815.27	данные отсутствуют	данные отсутствуют
76	732808.28	1294754.47	данные отсутствуют	данные отсутствуют
77	732824.77	1294711.52	данные отсутствуют	данные отсутствуют
78	732848.29	1294655.32	данные отсутствуют	данные отсутствуют
79	732870.46	1294601.84	данные отсутствуют	данные отсутствуют
80	732891.34	1294552.26	данные отсутствуют	данные отсутствуют
81	732910.45	1294507.09	данные отсутствуют	данные отсутствуют
82	732930.02	1294459.68	данные отсутствуют	данные отсутствуют
83	732953.02	1294406.33	данные отсутствуют	данные отсутствуют
84	732973.04	1294354.52	данные отсутствуют	данные отсутствуют
Государственный регистратор				ФГИС ЕГРН
полное наименование должности			подпись	инициалы, фамилия

М.П.

Земельный участок			
(вид объекта недвижимости)			
Лист № ____ Раздела 4.2	Всего листов раздела 4.2 : ____	Всего разделов: ____	Всего листов выписки: ____
30.09.2021 № 99/2021/420825195			
Кадастровый номер:		02:22:000000:3586	

Номер точки	Координаты, м		Описание закрепления на местности	Средняя квадратическая погрешность определения координат характерных точек границы части земельного участка, м
	X	Y		
1	2	3	4	5
85	732993.88	1294308.49	данные отсутствуют	данные отсутствуют
86	733011.28	1294262.38	данные отсутствуют	данные отсутствуют
87	733034.31	1294212.42	данные отсутствуют	данные отсутствуют
88	733051.21	1294166.92	данные отсутствуют	данные отсутствуют
89	733074.77	1294111.95	данные отсутствуют	данные отсутствуют
90	733095.63	1294062.41	данные отсутствуют	данные отсутствуют
91	733118.22	1294009.4	данные отсутствуют	данные отсутствуют
92	733139.07	1293959.44	данные отсутствуют	данные отсутствуют
93	733163.09	1293902.22	данные отсутствуют	данные отсутствуют
94	733184.59	1293857.91	данные отсутствуют	данные отсутствуют
95	733208.12	1293813.04	данные отсутствуют	данные отсутствуют
96	733236.69	1293757.19	данные отсутствуют	данные отсутствуют
97	733255.49	1293717.05	данные отсутствуют	данные отсутствуют
98	733283.26	1293708.3	данные отсутствуют	данные отсутствуют
99	732951.16	1293774.48	данные отсутствуют	данные отсутствуют
99	732951.16	1293774.48	данные отсутствуют	данные отсутствуют
100	732470.77	1293929.5	данные отсутствуют	данные отсутствуют
Государственный регистратор				ФГИС ЕГРН
полное наименование должности			подпись	инициалы, фамилия

М.П.

Раздел 4.2

Выписка из Единого государственного реестра недвижимости об объекте недвижимости
Сведения о частях земельного участка

Земельный участок			
(вид объекта недвижимости)			
Лист № ____ Раздела 4.2	Всего листов раздела 4.2 : ____	Всего разделов: ____	Всего листов выписки: ____
30.09.2021 № 99/2021/420825195			
Кадастровый номер:		02:22:000000:3586	

Номер точки	Координаты, м		Описание закрепления на местности	Средняя квадратическая погрешность определения координат характерных точек границы части земельного участка, м
	X	Y		
1	2	3	4	5
100	732470.77	1293929.5	данные отсутствуют	данные отсутствуют
101	731931.11	1294109.51	данные отсутствуют	данные отсутствуют
101	731931.11	1294109.51	данные отсутствуют	данные отсутствуют
102	731410.01	1294279.06	данные отсутствуют	данные отсутствуют
102	731410.01	1294279.06	данные отсутствуют	данные отсутствуют
103	731318.64	1294309.67	данные отсутствуют	данные отсутствуют
103	731318.64	1294309.67	данные отсутствуют	данные отсутствуют
104	731045.9	1294401.07	данные отсутствуют	данные отсутствуют
104	731045.9	1294401.07	данные отсутствуют	данные отсутствуют
105	731042.77	1294389.3	данные отсутствуют	данные отсутствуют
106	731073.53	1294379.4	данные отсутствуют	данные отсутствуют
107	731146.58	1294353.42	данные отсутствуют	данные отсутствуют
108	731199.06	1294338.7	данные отсутствуют	данные отсутствуют
109	731258.86	1294319.5	данные отсутствуют	данные отсутствуют
110	731321.69	1294297.25	данные отсутствуют	данные отсутствуют
111	731382.07	1294277.86	данные отсутствуют	данные отсутствуют
112	731441.69	1294259.78	данные отсутствуют	данные отсутствуют
Государственный регистратор				ФГИС ЕГРН
полное наименование должности			подпись	инициалы, фамилия

М.П.

Земельный участок			
(вид объекта недвижимости)			
Лист № ____ Раздела 4.2	Всего листов раздела 4.2 : ____	Всего разделов: ____	Всего листов выписки: ____
30.09.2021 № 99/2021/420825195			
Кадастровый номер:		02:22:000000:3586	

Номер точки	Координаты, м		Описание закрепления на местности	Средняя квадратическая погрешность определения координат характерных точек границы части земельного участка, м
	X	Y		
1	2	3	4	5
113	731504.21	1294239.26	данные отсутствуют	данные отсутствуют
114	731562.67	1294220.68	данные отсутствуют	данные отсутствуют
115	731622.54	1294201.37	данные отсутствуют	данные отсутствуют
116	731684.39	1294181.33	данные отсутствуют	данные отсутствуют
117	731804.19	1294142.45	данные отсутствуют	данные отсутствуют
118	731870.92	1294120.94	данные отсутствуют	данные отсутствуют
119	731995.52	1294080.14	данные отсутствуют	данные отсутствуют
120	732057.89	1294058.86	данные отсутствуют	данные отсутствуют
121	732116.34	1294040.03	данные отсутствуют	данные отсутствуют
122	732174.45	1294020.42	данные отсутствуют	данные отсутствуют
123	732304.11	1293982.99	данные отсутствуют	данные отсутствуют
124	732367.03	1293962.99	данные отсутствуют	данные отсутствуют
125	732427.82	1293943.46	данные отсутствуют	данные отсутствуют
126	732488.55	1293922.97	данные отсутствуют	данные отсутствуют
127	732548.99	1293901.68	данные отсутствуют	данные отсутствуют
128	732610.58	1293881.56	данные отсутствуют	данные отсутствуют
129	732670.95	1293863.23	данные отсутствуют	данные отсутствуют

Государственный регистратор		ФГИС ЕГРН
полное наименование должности	подпись	инициалы, фамилия

М.П.

Земельный участок			
(вид объекта недвижимости)			
Лист № ____ Раздела 4.2	Всего листов раздела 4.2 : ____	Всего разделов: ____	Всего листов выписки: ____
30.09.2021 № 99/2021/420825195			
Кадастровый номер:		02:22:000000:3586	

Номер точки	Координаты, м		Описание закрепления на местности	Средняя квадратическая погрешность определения координат характерных точек границы части земельного участка, м
	X	Y		
1	2	3	4	5
130	732733.6	1293842.51	данные отсутствуют	данные отсутствуют
131	732794.02	1293821.72	данные отсутствуют	данные отсутствуют
132	732853.05	1293802.61	данные отсутствуют	данные отсутствуют
133	732913.35	1293783.32	данные отсутствуют	данные отсутствуют
134	732950.55	1293770.63	данные отсутствуют	данные отсутствуют
135	731561.79	1296912.57	данные отсутствуют	данные отсутствуют
136	731559.28	1296920.44	данные отсутствуют	данные отсутствуют
137	731363.58	1296987.55	данные отсутствуют	данные отсутствуют
138	730943.02	1296927.5	данные отсутствуют	данные отсутствуют
139	730933.95	1296926.19	данные отсутствуют	данные отсутствуют
140	730959.73	1296908.17	данные отсутствуют	данные отсутствуют
141	731361.5	1296965.54	данные отсутствуют	данные отсутствуют
142	731542.07	1296903.61	данные отсутствуют	данные отсутствуют
143	731543.49	1296899.12	данные отсутствуют	данные отсутствуют
144	728664.69	1294417.6	данные отсутствуют	данные отсутствуют
145	728715.56	1294419.37	данные отсутствуют	данные отсутствуют
146	728769.26	1294419.37	данные отсутствуют	данные отсутствуют

Государственный регистратор		ФГИС ЕГРН
полное наименование должности	подпись	инициалы, фамилия

М.П.

Земельный участок			
(вид объекта недвижимости)			
Лист № ____ Раздела 4.2	Всего листов раздела 4.2 : ____	Всего разделов: ____	Всего листов выписки: ____
30.09.2021 № 99/2021/420825195			
Кадастровый номер:		02:22:000000:3586	

Номер точки	Координаты, м		Описание закрепления на местности	Средняя квадратическая погрешность определения координат характерных точек границы части земельного участка, м
	X	Y		
1	2	3	4	5
147	728873.58	1294420.75	данные отсутствуют	данные отсутствуют
148	728978.07	1294421.73	данные отсутствуют	данные отсутствуют
149	729135.77	1294424.09	данные отсутствуют	данные отсутствуют
150	729239.41	1294425.26	данные отсутствуют	данные отсутствуют
151	729343.32	1294425.85	данные отсутствуют	данные отсутствуют
152	729448	1294427.62	данные отсутствуют	данные отсутствуют
153	729556.77	1294428.41	данные отсутствуют	данные отсутствуют
154	729661.79	1294429.78	данные отсутствуют	данные отсутствуют
155	729764.03	1294429.58	данные отсутствуют	данные отсутствуют
156	729797.02	1294429.58	данные отсутствуют	данные отсутствуют
157	729798.63	1294420.25	данные отсутствуют	данные отсутствуют
158	729805.66	1294426.68	данные отсутствуют	данные отсутствуют
158	729805.66	1294426.68	данные отсутствуют	данные отсутствуют
159	729817.19	1294439.08	данные отсутствуют	данные отсутствуют
160	729816.62	1294442.39	данные отсутствуют	данные отсутствуют
161	728833.48	1294425.64	данные отсутствуют	данные отсутствуют
161	728833.48	1294425.64	данные отсутствуют	данные отсутствуют
Государственный регистратор				ФГИС ЕГРН
полное наименование должности			подпись	инициалы, фамилия

М.П.

Раздел 4.2

Выписка из Единого государственного реестра недвижимости об объекте недвижимости
Сведения о частях земельного участка

Земельный участок			
(вид объекта недвижимости)			
Лист № ____ Раздела 4.2	Всего листов раздела 4.2 : ____	Всего разделов: ____	Всего листов выписки: ____
30.09.2021 № 99/2021/420825195			
Кадастровый номер:		02:22:000000:3586	

Номер точки	Координаты, м		Описание закрепления на местности	Средняя квадратическая погрешность определения координат характерных точек границы части земельного участка, м
	X	Y		
1	2	3	4	5
162	728536.93	1294418.58	данные отсутствуют	данные отсутствуют
162	728536.93	1294418.58	данные отсутствуют	данные отсутствуют
163	728537.83	1294417.67	данные отсутствуют	данные отсутствуют
164	728559.92	1294418	данные отсутствуют	данные отсутствуют
165	730138.69	1293974.01	данные отсутствуют	данные отсутствуют
166	730156.73	1294006.66	данные отсутствуют	данные отсутствуют
167	730187.12	1294067.12	данные отсутствуют	данные отсутствуют
168	730215.51	1294107.95	данные отсутствуют	данные отсутствуют
169	730249.16	1294158.7	данные отсутствуют	данные отсутствуют
170	730270.68	1294191.8	данные отсутствуют	данные отсутствуют
171	730277.59	1294202.76	данные отсутствуют	данные отсутствуют
172	730271.68	1294204.02	данные отсутствуют	данные отсутствуют
173	730139.68	1294020.59	данные отсутствуют	данные отсутствуют
174	730137.71	1294016.69	данные отсутствуют	данные отсутствуют
175	730117.77	1293980.62	данные отсутствуют	данные отсутствуют
176	730119.41	1297050.7	данные отсутствуют	данные отсутствуют
177	730078.87	1297061.89	данные отсутствуют	данные отсутствуют
Государственный регистратор				ФГИС ЕГРН
полное наименование должности			подпись	инициалы, фамилия

М.П.

Земельный участок			
(вид объекта недвижимости)			
Лист № ____ Раздела 4.2	Всего листов раздела 4.2 : ____	Всего разделов: ____	Всего листов выписки: ____
30.09.2021 № 99/2021/420825195			
Кадастровый номер:		02:22:000000:3586	

Номер точки	Координаты, м		Описание закрепления на местности	Средняя квадратическая погрешность определения координат характерных точек границы части земельного участка, м
	X	Y		
1	2	3	4	5
178	729906.78	1297374	данные отсутствуют	данные отсутствуют
179	729829.62	1297505.72	данные отсутствуют	данные отсутствуют
180	729735.38	1297537.49	данные отсутствуют	данные отсутствуют
181	729727.74	1297532.19	данные отсутствуют	данные отсутствуют
182	729732.58	1297515.75	данные отсутствуют	данные отсутствуют
183	729815.13	1297487.91	данные отсутствуют	данные отсутствуют
184	729880.09	1297377.03	данные отсутствуют	данные отсутствуют
185	729889.91	1297370.02	данные отсутствуют	данные отсутствуют
186	729907.95	1297356.6	данные отсутствуют	данные отсутствуют
187	729914.92	1297314.73	данные отсутствуют	данные отсутствуют
188	729926.08	1297294.48	данные отсутствуют	данные отсутствуют
189	729947.66	1297263.91	данные отсутствуют	данные отсутствуют
190	729946.91	1297256.69	данные отсутствуют	данные отсутствуют
191	730010.72	1297140.98	данные отсутствуют	данные отсутствуют
192	730021.81	1297134.15	данные отсутствуют	данные отсутствуют
193	730050.94	1297070.6	данные отсутствуют	данные отсутствуют
194	730106.55	1297049.41	данные отсутствуют	данные отсутствуют

Государственный регистратор		ФГИС ЕГРН
полное наименование должности	подпись	инициалы, фамилия

М.П.

Земельный участок			
(вид объекта недвижимости)			
Лист № ____ Раздела 4.2	Всего листов раздела 4.2 : ____	Всего разделов: ____	Всего листов выписки: ____
30.09.2021 № 99/2021/420825195			
Кадастровый номер:		02:22:000000:3586	

Номер точки	Координаты, м		Описание закрепления на местности	Средняя квадратическая погрешность определения координат характерных точек границы части земельного участка, м
	X	Y		
1	2	3	4	5
195	728316.8	1294389.61	данные отсутствуют	данные отсутствуют
196	728327.73	1294396.79	данные отсутствуют	данные отсутствуют
197	728308.27	1294401.21	данные отсутствуют	данные отсутствуют
197	728308.27	1294401.21	данные отсутствуют	данные отсутствуют
198	736338.87	1293423.38	данные отсутствуют	данные отсутствуют
199	736346.47	1293627.13	данные отсутствуют	данные отсутствуют
200	736334.65	1293564.1	данные отсутствуют	данные отсутствуют
200	736334.65	1293564.1	данные отсутствуют	данные отсутствуют
201	736319.91	1293427.71	данные отсутствуют	данные отсутствуют
201	736319.91	1293427.71	данные отсутствуют	данные отсутствуют
202	736335.68	1293333.06	данные отсутствуют	данные отсутствуют
203	736331.62	1293527.28	данные отсутствуют	данные отсутствуют
203	736331.62	1293527.28	данные отсутствуют	данные отсутствуют
204	736331.68	1293529.28	данные отсутствуют	данные отсутствуют
204	736331.68	1293529.28	данные отсутствуют	данные отсутствуют
205	736333.68	1293529.22	данные отсутствуют	данные отсутствуют
205	736333.68	1293529.22	данные отсутствуют	данные отсутствуют

Государственный регистратор		ФГИС ЕГРН
полное наименование должности	подпись	инициалы, фамилия

М.П.

Земельный участок			
(вид объекта недвижимости)			
Лист № ____ Раздела 4.2	Всего листов раздела 4.2 : ____	Всего разделов: ____	Всего листов выписки: ____
30.09.2021 № 99/2021/420825195			
Кадастровый номер:		02:22:000000:3586	

Номер точки	Координаты, м		Описание закрепления на местности	Средняя квадратическая погрешность определения координат характерных точек границы части земельного участка, м
	X	Y		
1	2	3	4	5
206	736333.62	1293527.22	данные отсутствуют	данные отсутствуют
206	736333.62	1293527.22	данные отсутствуют	данные отсутствуют
207	736329.7	1293474.35	данные отсутствуют	данные отсутствуют
207	736329.7	1293474.35	данные отсутствуют	данные отсутствуют
208	736329.76	1293476.35	данные отсутствуют	данные отсутствуют
208	736329.76	1293476.35	данные отсутствуют	данные отсутствуют
209	736331.76	1293476.29	данные отсутствуют	данные отсутствуют
209	736331.76	1293476.29	данные отсутствуют	данные отсутствуют
210	736331.71	1293474.3	данные отсутствуют	данные отсутствуют
211	736327.79	1293421.44	данные отсутствуют	данные отсутствуют
211	736327.79	1293421.44	данные отсутствуют	данные отсутствуют
212	736327.84	1293423.44	данные отсутствуют	данные отсутствуют
212	736327.84	1293423.44	данные отсутствуют	данные отсутствуют
213	736329.84	1293423.38	данные отсутствуют	данные отсутствуют
213	736329.84	1293423.38	данные отсутствуют	данные отсутствуют
214	736329.79	1293421.38	данные отсутствуют	данные отсутствуют
214	736329.79	1293421.38	данные отсутствуют	данные отсутствуют
Государственный регистратор				ФГИС ЕГРН
полное наименование должности			подпись	инициалы, фамилия

М.П.

Раздел 4.2

Выписка из Единого государственного реестра недвижимости об объекте недвижимости
Сведения о частях земельного участка

Земельный участок			
(вид объекта недвижимости)			
Лист № ____ Раздела 4.2	Всего листов раздела 4.2 : ____	Всего разделов: ____	Всего листов выписки: ____
30.09.2021 № 99/2021/420825195			
Кадастровый номер:		02:22:000000:3586	

Номер точки	Координаты, м		Описание закрепления на местности	Средняя квадратическая погрешность определения координат характерных точек границы части земельного участка, м
	X	Y		
1	2	3	4	5
215	737288.15	1293924.61	данные отсутствуют	данные отсутствуют
216	737155.14	1293925.85	данные отсутствуют	данные отсутствуют
217	736981.03	1293927.72	данные отсутствуют	данные отсутствуют
218	736806.3	1293929.49	данные отсутствуют	данные отсутствуют
219	736632.35	1293931.27	данные отсутствуют	данные отсутствуют
220	736459.53	1293933.22	данные отсутствуют	данные отсутствуют
221	736375.38	1293933.23	данные отсутствуют	данные отсутствуют
222	736375.92	1293913.59	данные отсутствуют	данные отсутствуют
222	736375.92	1293913.59	данные отсутствуют	данные отсутствуют
223	736380.14	1293913.37	данные отсутствуют	данные отсутствуют
224	736459.31	1293913.22	данные отсутствуют	данные отсутствуют
225	736545.63	1293912.25	данные отсутствуют	данные отсутствуют
226	737280.74	1293908.53	данные отсутствуют	данные отсутствуют
227	736400.72	1293921.55	данные отсутствуют	данные отсутствуют
227	736400.72	1293921.55	данные отсутствуют	данные отсутствуют
228	736400.78	1293923.55	данные отсутствуют	данные отсутствуют
228	736400.78	1293923.55	данные отсутствуют	данные отсутствуют
Государственный регистратор				ФГИС ЕГРН
полное наименование должности			подпись	инициалы, фамилия

М.П.

Земельный участок			
(вид объекта недвижимости)			
Лист № ____ Раздела 4.2	Всего листов раздела 4.2 : ____	Всего разделов: ____	Всего листов выписки: ____
30.09.2021 № 99/2021/420825195			
Кадастровый номер:		02:22:000000:3586	

Номер точки	Координаты, м		Описание закрепления на местности	Средняя квадратическая погрешность определения координат характерных точек границы части земельного участка, м
	X	Y		
1	2	3	4	5
229	736402.78	1293923.49	данные отсутствуют	данные отсутствуют
229	736402.78	1293923.49	данные отсутствуют	данные отсутствуют
230	736402.72	1293921.5	данные отсутствуют	данные отсутствуют
230	736402.72	1293921.5	данные отсутствуют	данные отсутствуют
231	736458.32	1293920.91	данные отсутствуют	данные отсутствуют
231	736458.32	1293920.91	данные отсутствуют	данные отсутствуют
232	736458.38	1293922.9	данные отсутствуют	данные отсутствуют
232	736458.38	1293922.9	данные отсутствуют	данные отсутствуют
233	736460.38	1293922.85	данные отсутствуют	данные отсутствуют
233	736460.38	1293922.85	данные отсутствуют	данные отсутствуют
234	736460.32	1293920.85	данные отсутствуют	данные отсутствуют
234	736460.32	1293920.85	данные отсутствуют	данные отсутствуют
235	736515.93	1293920.26	данные отсутствуют	данные отсутствуют
235	736515.93	1293920.26	данные отсутствуют	данные отсутствуют
236	736515.99	1293922.26	данные отсутствуют	данные отсутствуют
236	736515.99	1293922.26	данные отсутствуют	данные отсутствуют
237	736517.98	1293922.2	данные отсутствуют	данные отсутствуют

Государственный регистратор		ФГИС ЕГРН
полное наименование должности	подпись	инициалы, фамилия

М.П.

Земельный участок			
(вид объекта недвижимости)			
Лист № ____ Раздела 4.2	Всего листов раздела 4.2 : ____	Всего разделов: ____	Всего листов выписки: ____
30.09.2021 № 99/2021/420825195			
Кадастровый номер:		02:22:000000:3586	

Номер точки	Координаты, м		Описание закрепления на местности	Средняя квадратическая погрешность определения координат характерных точек границы части земельного участка, м
	X	Y		
1	2	3	4	5
237	736517.98	1293922.2	данные отсутствуют	данные отсутствуют
238	736517.93	1293920.2	данные отсутствуют	данные отсутствуют
238	736517.93	1293920.2	данные отсутствуют	данные отсутствуют
239	736573.53	1293919.61	данные отсутствуют	данные отсутствуют
239	736573.53	1293919.61	данные отсутствуют	данные отсутствуют
240	736573.59	1293921.61	данные отсутствуют	данные отсутствуют
240	736573.59	1293921.61	данные отсутствуют	данные отсутствуют
241	736575.59	1293921.55	данные отсутствуют	данные отсутствуют
241	736575.59	1293921.55	данные отсутствуют	данные отсутствуют
242	736575.53	1293919.55	данные отсутствуют	данные отсутствуют
242	736575.53	1293919.55	данные отсутствуют	данные отсутствуют
243	736631.15	1293918.96	данные отсутствуют	данные отсутствуют
243	736631.15	1293918.96	данные отсутствуют	данные отсутствуют
244	736631.21	1293920.96	данные отсутствуют	данные отсутствуют
244	736631.21	1293920.96	данные отсутствуют	данные отсутствуют
245	736633.2	1293920.9	данные отсутствуют	данные отсутствуют
245	736633.2	1293920.9	данные отсутствуют	данные отсутствуют

Государственный регистратор		ФГИС ЕГРН
полное наименование должности	подпись	инициалы, фамилия

М.П.

Земельный участок			
(вид объекта недвижимости)			
Лист № ____ Раздела 4.2	Всего листов раздела 4.2 : ____	Всего разделов: ____	Всего листов выписки: ____
30.09.2021 № 99/2021/420825195			
Кадастровый номер:		02:22:000000:3586	

Номер точки	Координаты, м		Описание закрепления на местности	Средняя квадратическая погрешность определения координат характерных точек границы части земельного участка, м
	X	Y		
1	2	3	4	5
246	736633.16	1293918.9	данные отсутствуют	данные отсутствуют
247	736689.13	1293918.37	данные отсутствуют	данные отсутствуют
247	736689.13	1293918.37	данные отсутствуют	данные отсутствуют
248	736689.19	1293920.37	данные отсутствуют	данные отсутствуют
248	736689.19	1293920.37	данные отсутствуют	данные отсутствуют
249	736691.19	1293920.31	данные отсутствуют	данные отсутствуют
249	736691.19	1293920.31	данные отсутствуют	данные отсутствуют
250	736691.13	1293918.32	данные отсутствуют	данные отсутствуют
250	736691.13	1293918.32	данные отсутствуют	данные отсутствуют
251	736747.12	1293917.78	данные отсутствуют	данные отсутствуют
251	736747.12	1293917.78	данные отсутствуют	данные отсутствуют
252	736747.18	1293919.78	данные отсутствуют	данные отсутствуют
252	736747.18	1293919.78	данные отсутствуют	данные отсутствуют
253	736749.17	1293919.72	данные отсутствуют	данные отсутствуют
253	736749.17	1293919.72	данные отсутствуют	данные отсутствуют
254	736749.12	1293917.72	данные отсутствуют	данные отсутствуют
254	736749.12	1293917.72	данные отсутствуют	данные отсутствуют

Государственный регистратор		ФГИС ЕГРН
полное наименование должности	подпись	инициалы, фамилия

М.П.

Раздел 4.2

Выписка из Единого государственного реестра недвижимости об объекте недвижимости
Сведения о частях земельного участка

Земельный участок			
(вид объекта недвижимости)			
Лист № ____ Раздела 4.2	Всего листов раздела 4.2 : ____	Всего разделов: ____	Всего листов выписки: ____
30.09.2021 № 99/2021/420825195			
Кадастровый номер:		02:22:000000:3586	

Номер точки	Координаты, м		Описание закрепления на местности	Средняя квадратическая погрешность определения координат характерных точек границы части земельного участка, м
	X	Y		
1	2	3	4	5
255	736805.1	1293917.19	данные отсутствуют	данные отсутствуют
255	736805.1	1293917.19	данные отсутствуют	данные отсутствуют
256	736805.16	1293919.19	данные отсутствуют	данные отсутствуют
256	736805.16	1293919.19	данные отсутствуют	данные отсутствуют
257	736807.16	1293919.13	данные отсутствуют	данные отсутствуют
257	736807.16	1293919.13	данные отсутствуют	данные отсутствуют
258	736807.1	1293917.13	данные отсутствуют	данные отсутствуют
258	736807.1	1293917.13	данные отсутствуют	данные отсутствуют
259	736863.11	1293916.6	данные отсутствуют	данные отсутствуют
260	736863.15	1293918.6	данные отсутствуют	данные отсутствуют
260	736863.15	1293918.6	данные отсутствуют	данные отсутствуют
261	736865.15	1293918.54	данные отсутствуют	данные отсутствуют
261	736865.15	1293918.54	данные отсутствуют	данные отсутствуют
262	736865.1	1293916.54	данные отсутствуют	данные отсутствуют
262	736865.1	1293916.54	данные отсутствуют	данные отсутствуют
263	736921.48	1293916.01	данные отсутствуют	данные отсутствуют
263	736921.48	1293916.01	данные отсутствуют	данные отсутствуют

Государственный регистратор		ФГИС ЕГРН
полное наименование должности	подпись	инициалы, фамилия

М.П.

Земельный участок			
(вид объекта недвижимости)			
Лист № ____ Раздела 4.2	Всего листов раздела 4.2 : ____	Всего разделов: ____	Всего листов выписки: ____
30.09.2021 № 99/2021/420825195			
Кадастровый номер:		02:22:000000:3586	

Номер точки	Координаты, м		Описание закрепления на местности	Средняя квадратическая погрешность определения координат характерных точек границы части земельного участка, м
	X	Y		
1	2	3	4	5
264	736921.53	1293918.01	данные отсутствуют	данные отсутствуют
264	736921.53	1293918.01	данные отсутствуют	данные отсутствуют
265	736923.53	1293917.95	данные отсутствуют	данные отсутствуют
265	736923.53	1293917.95	данные отсутствуют	данные отсутствуют
266	736923.48	1293915.95	данные отсутствуют	данные отсутствуют
266	736923.48	1293915.95	данные отсутствуют	данные отсутствуют
267	736979.83	1293915.42	данные отсутствуют	данные отсутствуют
267	736979.83	1293915.42	данные отсутствуют	данные отсутствуют
268	736979.89	1293917.41	данные отсутствуют	данные отсутствуют
268	736979.89	1293917.41	данные отсутствуют	данные отсутствуют
269	736981.89	1293917.36	данные отсутствуют	данные отсутствуют
269	736981.89	1293917.36	данные отсутствуют	данные отсутствуют
270	736981.83	1293915.36	данные отсутствуют	данные отсутствуют
270	736981.83	1293915.36	данные отсутствуют	данные отсутствуют
271	737038.19	1293914.82	данные отсутствуют	данные отсутствуют
271	737038.19	1293914.82	данные отсутствуют	данные отсутствуют
272	737038.24	1293916.82	данные отсутствуют	данные отсутствуют

Государственный регистратор		ФГИС ЕГРН
полное наименование должности	подпись	инициалы, фамилия

М.П.

Земельный участок			
(вид объекта недвижимости)			
Лист № ____ Раздела 4.2	Всего листов раздела 4.2 : ____	Всего разделов: ____	Всего листов выписки: ____
30.09.2021 № 99/2021/420825195			
Кадастровый номер:		02:22:000000:3586	

Номер точки	Координаты, м		Описание закрепления на местности	Средняя квадратическая погрешность определения координат характерных точек границы части земельного участка, м
	X	Y		
1	2	3	4	5
272	737038.24	1293916.82	данные отсутствуют	данные отсутствуют
273	737040.24	1293916.77	данные отсутствуют	данные отсутствуют
273	737040.24	1293916.77	данные отсутствуют	данные отсутствуют
274	737040.19	1293914.77	данные отсутствуют	данные отсутствуют
274	737040.19	1293914.77	данные отсутствуют	данные отсутствуют
275	737096.54	1293914.23	данные отсутствуют	данные отсутствуют
275	737096.54	1293914.23	данные отсутствуют	данные отсутствуют
276	737096.6	1293916.23	данные отсутствуют	данные отсутствуют
276	737096.6	1293916.23	данные отсутствуют	данные отсутствуют
277	737098.6	1293916.18	данные отсутствуют	данные отсутствуют
277	737098.6	1293916.18	данные отсутствуют	данные отсутствуют
278	737098.54	1293914.18	данные отсутствуют	данные отсутствуют
278	737098.54	1293914.18	данные отсутствуют	данные отсутствуют
279	737153.92	1293913.56	данные отсутствуют	данные отсутствуют
279	737153.92	1293913.56	данные отсутствуют	данные отсутствуют
280	737153.98	1293915.56	данные отсутствуют	данные отсутствуют
280	737153.98	1293915.56	данные отсутствуют	данные отсутствуют

Государственный регистратор		ФГИС ЕГРН
полное наименование должности	подпись	инициалы, фамилия

М.П.

Земельный участок			
(вид объекта недвижимости)			
Лист № ____ Раздела 4.2	Всего листов раздела 4.2 : ____	Всего разделов: ____	Всего листов выписки: ____
30.09.2021 № 99/2021/420825195			
Кадастровый номер:		02:22:000000:3586	

Номер точки	Координаты, м		Описание закрепления на местности	Средняя квадратическая погрешность определения координат характерных точек границы части земельного участка, м
	X	Y		
1	2	3	4	5
281	737155.98	1293915.5	данные отсутствуют	данные отсутствуют
281	737155.98	1293915.5	данные отсутствуют	данные отсутствуют
282	737155.92	1293913.5	данные отсутствуют	данные отсутствуют
282	737155.92	1293913.5	данные отсутствуют	данные отсутствуют
283	737211.32	1293912.88	данные отсутствуют	данные отсутствуют
283	737211.32	1293912.88	данные отсутствуют	данные отсутствуют
284	737211.37	1293914.88	данные отсутствуют	данные отсутствуют
284	737211.37	1293914.88	данные отсутствуют	данные отсутствуют
285	737213.37	1293914.82	данные отсутствуют	данные отсутствуют
285	737213.37	1293914.82	данные отсутствуют	данные отсутствуют
286	737213.32	1293912.82	данные отсутствуют	данные отсутствуют
286	737213.32	1293912.82	данные отсутствуют	данные отсутствуют
287	737268.71	1293912.21	данные отсутствуют	данные отсутствуют
287	737268.71	1293912.21	данные отсутствуют	данные отсутствуют
288	737268.77	1293914.2	данные отсутствуют	данные отсутствуют
288	737268.77	1293914.2	данные отсутствуют	данные отсутствуют
289	737270.77	1293914.15	данные отсутствуют	данные отсутствуют
Государственный регистратор				ФГИС ЕГРН
полное наименование должности			подпись	инициалы, фамилия

М.П.

Раздел 4.2

Выписка из Единого государственного реестра недвижимости об объекте недвижимости
Сведения о частях земельного участка

Земельный участок			
(вид объекта недвижимости)			
Лист № ____ Раздела 4.2	Всего листов раздела 4.2 : ____	Всего разделов: ____	Всего листов выписки: ____
30.09.2021 № 99/2021/420825195			
Кадастровый номер:		02:22:000000:3586	

Номер точки	Координаты, м		Описание закрепления на местности	Средняя квадратическая погрешность определения координат характерных точек границы части земельного участка, м
	X	Y		
1	2	3	4	5
289	737270.77	1293914.15	данные отсутствуют	данные отсутствуют
290	737270.71	1293912.15	данные отсутствуют	данные отсутствуют
290	737270.71	1293912.15	данные отсутствуют	данные отсутствуют
291	731853.69	1291444.58	данные отсутствуют	данные отсутствуют
292	731850.43	1291496.45	данные отсутствуют	данные отсутствуют
293	731547.86	1291806.23	данные отсутствуют	данные отсутствуют
294	731396.59	1291959.12	данные отсутствуют	данные отсутствуют
295	731262.67	1292096.46	данные отсутствуют	данные отсутствуют
296	731265.53	1292044.83	данные отсутствуют	данные отсутствуют
297	731372.31	1291935.32	данные отсутствуют	данные отсутствуют
298	731523.55	1291782.46	данные отсутствуют	данные отсутствуют
299	731831.64	1291467.03	данные отсутствуют	данные отсутствуют
300	731384.37	1291946.54	данные отсутствуют	данные отсутствуют
301	731382.86	1291948.04	данные отсутствуют	данные отсутствуют
302	731384.39	1291949.55	данные отсутствуют	данные отсутствуют
303	731385.89	1291948	данные отсутствуют	данные отсутствуют
304	731534.94	1291792.94	данные отсутствуют	данные отсутствуют
Государственный регистратор				ФГИС ЕГРН
полное наименование должности			подпись	инициалы, фамилия

М.П.

Земельный участок				
(вид объекта недвижимости)				
Лист № ____ Раздела 4.2		Всего листов раздела 4.2 : ____		Всего разделов: ____
30.09.2021 № 99/2021/420825195				
Кадастровый номер:			02:22:000000:3586	
Номер точки	Координаты, м		Описание закрепления на местности	Средняя квадратическая погрешность определения координат характерных точек границы части земельного участка, м
	X	Y		
1	2	3	4	5
305	731533.45	1291794.48	данные отсутствуют	данные отсутствуют
306	731534.97	1291796	данные отсутствуют	данные отсутствуют
307	731536.48	1291794.45	данные отсутствуют	данные отсутствуют
308	731681.85	1291642.23	данные отсутствуют	данные отсутствуют
309	731680.32	1291643.77	данные отсутствуют	данные отсутствуют
310	731681.87	1291645.27	данные отсутствуют	данные отсутствуют
311	731683.36	1291643.73	данные отсутствуют	данные отсутствуют
312	731842.37	1291477.45	данные отсутствуют	данные отсутствуют
313	731840.87	1291478.99	данные отсутствуют	данные отсутствуют
314	731842.4	1291480.48	данные отсутствуют	данные отсутствуют
315	731843.92	1291478.95	данные отсутствуют	данные отсутствуют
316	730901.09	1292406.98	данные отсутствуют	данные отсутствуют
317	730954.34	1292410.92	данные отсутствуют	данные отсутствуют
318	730935.78	1292429.71	данные отсутствуют	данные отсутствуют
319	730874.24	1292449.21	данные отсутствуют	данные отсутствуют
320	730866.71	1292417.64	данные отсутствуют	данные отсутствуют
321	730923.46	1292416.45	данные отсутствуют	данные отсутствуют
Государственный регистратор				ФГИС ЕГРН
полное наименование должности			подпись	инициалы, фамилия

М.П.

Раздел 4.2

Выписка из Единого государственного реестра недвижимости об объекте недвижимости
Сведения о частях земельного участка

Земельный участок				
(вид объекта недвижимости)				
Лист № ____ Раздела 4.2		Всего листов раздела 4.2 : ____		Всего разделов: ____
30.09.2021 № 99/2021/420825195				
Кадастровый номер:			02:22:000000:3586	
Номер точки	Координаты, м		Описание закрепления на местности	Средняя квадратическая погрешность определения координат характерных точек границы части земельного участка, м
	X	Y		
1	2	3	4	5
322	730921.89	1292418.05	данные отсутствуют	данные отсутствуют
323	730923.49	1292419.61	данные отсутствуют	данные отсутствуют
324	730925.06	1292418.01	данные отсутствуют	данные отсутствуют
325	733870.34	1296043.29	данные отсутствуют	данные отсутствуют
326	733812.6	1296123.69	данные отсутствуют	данные отсутствуют
327	733753.99	1296207.29	данные отсутствуют	данные отсутствуют
328	733736.71	1296172.71	данные отсутствуют	данные отсутствуют
329	733784.8	1296104.11	данные отсутствуют	данные отсутствуют
330	733812.08	1296066.13	данные отсутствуют	данные отсутствуют
331	733800.98	1296108.03	данные отсутствуют	данные отсутствуют
332	733799.7	1296109.86	данные отсутствуют	данные отсутствуют
333	733801.52	1296111.15	данные отсутствуют	данные отсутствуют
334	733802.81	1296109.32	данные отсутствуют	данные отсутствуют
335	733742.92	1296223.1	данные отсутствуют	данные отсутствуют
336	733623.82	1296392.98	данные отсутствуют	данные отсутствуют
337	733529.78	1296522.73	данные отсутствуют	данные отсутствуют
338	733439.9	1296650.77	данные отсутствуют	данные отсутствуют
Государственный регистратор				ФГИС ЕГРН
полное наименование должности			подпись	инициалы, фамилия

М.П.

Земельный участок			
(вид объекта недвижимости)			
Лист № ____ Раздела 4.2	Всего листов раздела 4.2 : ____	Всего разделов: ____	Всего листов выписки: ____
30.09.2021 № 99/2021/420825195			
Кадастровый номер:		02:22:000000:3586	

Номер точки	Координаты, м		Описание закрепления на местности	Средняя квадратическая погрешность определения координат характерных точек границы части земельного участка, м
	X	Y		
1	2	3	4	5
339	733345.41	1296782.44	данные отсутствуют	данные отсутствуют
340	733251.53	1296918.5	данные отсутствуют	данные отсутствуют
341	733202.62	1296986.64	данные отсутствуют	данные отсутствуют
342	733188.6	1296986.4	данные отсутствуют	данные отсутствуют
343	733158.16	1296991.21	данные отсутствуют	данные отсутствуют
344	733157.45	1296989.6	данные отсутствуют	данные отсутствуют
345	733224.11	1296894.09	данные отсутствуют	данные отсутствуют
346	733412.13	1296631.16	данные отсутствуют	данные отсутствуют
347	733502.03	1296503.09	данные отсутствуют	данные отсутствуют
348	733596.07	1296373.34	данные отсутствуют	данные отсутствуют
349	733725.81	1296188.27	данные отсутствуют	данные отсутствуют
350	733235.74	1296907.21	данные отсутствуют	данные отсутствуют
351	733234.44	1296909.03	данные отсутствуют	данные отсутствуют
352	733236.27	1296910.33	данные отсутствуют	данные отсутствуют
353	733237.56	1296908.5	данные отсутствуют	данные отсутствуют
354	733330.92	1296772.78	данные отсутствуют	данные отсутствуют
355	733329.63	1296774.6	данные отсутствуют	данные отсутствуют
Государственный регистратор				ФГИС ЕГРН
полное наименование должности			подпись	инициалы, фамилия

М.П.

Раздел 4.2

Выписка из Единого государственного реестра недвижимости об объекте недвижимости
Сведения о частях земельного участка

Земельный участок			
(вид объекта недвижимости)			
Лист № ____ Раздела 4.2	Всего листов раздела 4.2 : ____	Всего разделов: ____	Всего листов выписки: ____
30.09.2021 № 99/2021/420825195			
Кадастровый номер:		02:22:000000:3586	

Номер точки	Координаты, м		Описание закрепления на местности	Средняя квадратическая погрешность определения координат характерных точек границы части земельного участка, м
	X	Y		
1	2	3	4	5
356	733331.46	1296775.9	данные отсутствуют	данные отсутствуют
357	733332.75	1296774.07	данные отсутствуют	данные отсутствуют
358	733426.15	1296638.21	данные отсутствуют	данные отсутствуют
359	733424.87	1296640.04	данные отсутствуют	данные отсутствуют
360	733426.68	1296641.33	данные отсутствуют	данные отсутствуют
361	733427.97	1296639.5	данные отсутствуют	данные отсутствуют
362	733515.6	1296511.6	данные отсутствуют	данные отсутствуют
363	733514.31	1296513.43	данные отсутствуют	данные отсутствуют
364	733516.14	1296514.72	данные отсутствуют	данные отсутствуют
365	733517.43	1296512.89	данные отсутствуют	данные отсутствуют
366	733608.09	1296381.27	данные отсутствуют	данные отсутствуют
367	733606.79	1296383.1	данные отсутствуют	данные отсутствуют
368	733608.63	1296384.39	данные отсутствуют	данные отсутствуют
369	733609.91	1296382.57	данные отсутствуют	данные отсутствуют
370	733697.31	1296255.07	данные отсутствуют	данные отсутствуют
371	733696.02	1296256.89	данные отсутствуют	данные отсутствуют
372	733697.84	1296258.18	данные отсутствуют	данные отсутствуют
Государственный регистратор				ФГИС ЕГРН
полное наименование должности			подпись	инициалы, фамилия

М.П.

Земельный участок			
(вид объекта недвижимости)			
Лист № ____ Раздела 4.2	Всего листов раздела 4.2 : ____	Всего разделов: ____	Всего листов выписки: ____
30.09.2021 № 99/2021/420825195			
Кадастровый номер:		02:22:000000:3586	

Номер точки	Координаты, м		Описание закрепления на местности	Средняя квадратическая погрешность определения координат характерных точек границы части земельного участка, м
	X	Y		
1	2	3	4	5
373	733699.13	1296256.36	данные отсутствуют	данные отсутствуют
374	734573.25	1295046.43	данные отсутствуют	данные отсутствуют
375	734572.34	1295047.71	данные отсутствуют	данные отсутствуют
376	734483.24	1295177.73	данные отсутствуют	данные отсутствуют
377	734280.06	1295462.88	данные отсутствуют	данные отсутствуют
378	734096.21	1295724.6	данные отсутствуют	данные отсутствуют
379	734002.2	1295854.32	данные отсутствуют	данные отсутствуют
380	733912.36	1295984.8	данные отсутствуют	данные отсутствуют
381	733899.99	1296002.02	данные отсутствуют	данные отсутствуют
382	733842.13	1296024.29	данные отсутствуют	данные отсутствуют
383	733884.45	1295965.38	данные отсутствуют	данные отсутствуют
384	733974.31	1295834.87	данные отсутствуют	данные отсутствуют
385	734068.43	1295705	данные отсутствуют	данные отсутствуют
386	734252.31	1295443.24	данные отсутствуют	данные отсутствуют
387	734455.28	1295158.39	данные отсутствуют	данные отсутствуют
388	734544.4	1295028.35	данные отсутствуют	данные отсутствуют
389	734556.05	1295012.02	данные отсутствуют	данные отсутствуют

Государственный регистратор		ФГИС ЕГРН
полное наименование должности	подпись	инициалы, фамилия

М.П.

Земельный участок			
(вид объекта недвижимости)			
Лист № ____ Раздела 4.2	Всего листов раздела 4.2 : ____	Всего разделов: ____	Всего листов выписки: ____
30.09.2021 № 99/2021/420825195			
Кадастровый номер:		02:22:000000:3586	

Номер точки	Координаты, м		Описание закрепления на местности	Средняя квадратическая погрешность определения координат характерных точек границы части земельного участка, м
	X	Y		
1	2	3	4	5
390	733896.01	1295973.75	данные отсутствуют	данные отсутствуют
391	733894.72	1295975.58	данные отсутствуют	данные отсутствуют
392	733896.56	1295976.87	данные отсутствуют	данные отсутствуют
393	733897.84	1295975.05	данные отсутствуют	данные отсутствуют
394	733988.32	1295843.26	данные отсутствуют	данные отсутствуют
395	733987.03	1295845.09	данные отсутствуют	данные отсутствуют
396	733988.85	1295846.38	данные отсутствуют	данные отсутствуют
397	733990.15	1295844.56	данные отсутствуют	данные отсутствуют
398	734080.71	1295712.82	данные отсутствуют	данные отсутствуют
399	734079.42	1295714.64	данные отсутствуют	данные отсутствуют
400	734081.24	1295715.93	данные отсутствуют	данные отсутствуют
401	734082.54	1295714.11	данные отсутствуют	данные отсутствуют
402	734173.08	1295582.02	данные отсутствуют	данные отсутствуют
403	734171.79	1295583.84	данные отсутствуют	данные отсутствуют
404	734173.62	1295585.13	данные отсутствуют	данные отсутствуют
405	734174.91	1295583.31	данные отсутствуют	данные отсутствуют
406	734265.07	1295451.86	данные отсутствуют	данные отсутствуют

Государственный регистратор		ФГИС ЕГРН
полное наименование должности	подпись	инициалы, фамилия

М.П.

Земельный участок			
(вид объекта недвижимости)			
Лист № ____ Раздела 4.2	Всего листов раздела 4.2 : ____	Всего разделов: ____	Всего листов выписки: ____
30.09.2021 № 99/2021/420825195			
Кадастровый номер:		02:22:000000:3586	

Номер точки	Координаты, м		Описание закрепления на местности	Средняя квадратическая погрешность определения координат характерных точек границы части земельного участка, м
	X	Y		
1	2	3	4	5
407	734263.78	1295453.69	данные отсутствуют	данные отсутствуют
408	734265.61	1295454.98	данные отсутствуют	данные отсутствуют
409	734266.9	1295453.16	данные отсутствуют	данные отсутствуют
410	734372.42	1295300.73	данные отсутствуют	данные отсутствуют
411	734371.13	1295302.55	данные отсутствуют	данные отсутствуют
412	734372.95	1295303.85	данные отсутствуют	данные отсутствуют
413	734374.26	1295302.02	данные отсутствуют	данные отсутствуют
414	734468.15	1295166.09	данные отсутствуют	данные отсутствуют
415	734466.86	1295167.91	данные отсутствуют	данные отсутствуют
416	734468.68	1295169.21	данные отсутствуют	данные отсутствуют
417	734469.98	1295167.38	данные отсутствуют	данные отсутствуют
418	734560.43	1295035.45	данные отсутствуют	данные отсутствуют
419	734559.14	1295037.27	данные отсутствуют	данные отсутствуют
420	734560.97	1295038.56	данные отсутствуют	данные отсутствуют
421	734562.25	1295036.74	данные отсутствуют	данные отсутствуют
422	732865.82	1297695.86	данные отсутствуют	данные отсутствуют
423	732908.68	1297697.16	данные отсутствуют	данные отсутствуют
Государственный регистратор				ФГИС ЕГРН
полное наименование должности			подпись	инициалы, фамилия

М.П.

Раздел 4.2

Выписка из Единого государственного реестра недвижимости об объекте недвижимости
Сведения о частях земельного участка

Земельный участок			
(вид объекта недвижимости)			
Лист № ____ Раздела 4.2	Всего листов раздела 4.2 : ____	Всего разделов: ____	Всего листов выписки: ____
30.09.2021 № 99/2021/420825195			
Кадастровый номер:		02:22:000000:3586	

Номер точки	Координаты, м		Описание закрепления на местности	Средняя квадратическая погрешность определения координат характерных точек границы части земельного участка, м
	X	Y		
1	2	3	4	5
424	733004.21	1297823.6	данные отсутствуют	данные отсутствуют
425	733102.58	1297957.67	данные отсутствуют	данные отсутствуют
426	733260.76	1298170.84	данные отсутствуют	данные отсутствуют
427	733242.64	1298203.47	данные отсутствуют	данные отсутствуют
428	733075.24	1297977.88	данные отсутствуют	данные отсутствуют
429	732977.01	1297844	данные отсутствуют	данные отсутствуют
430	732879.04	1297714.34	данные отсутствуют	данные отсутствуют
431	733175.57	1298088.91	данные отсутствуют	данные отсутствуют
432	733176.9	1298090.71	данные отсутствуют	данные отсутствуют
433	733178.7	1298089.38	данные отсутствуют	данные отсутствуют
434	733177.37	1298087.58	данные отсутствуют	данные отсутствуют
435	733086.54	1297968.66	данные отсутствуют	данные отсутствуют
436	733087.88	1297970.45	данные отсутствуют	данные отсутствуют
437	733089.67	1297969.12	данные отсутствуют	данные отсутствуют
438	733088.34	1297967.33	данные отсутствуют	данные отсутствуют
439	732988.93	1297833.54	данные отсутствуют	данные отсутствуют
440	732990.26	1297835.34	данные отсутствуют	данные отсутствуют
Государственный регистратор				ФГИС ЕГРН
полное наименование должности			подпись	инициалы, фамилия

М.П.

Земельный участок			
(вид объекта недвижимости)			
Лист № ____ Раздела 4.2	Всего листов раздела 4.2 : ____	Всего разделов: ____	Всего листов выписки: ____
30.09.2021 № 99/2021/420825195			
Кадастровый номер:		02:22:000000:3586	

Номер точки	Координаты, м		Описание закрепления на местности	Средняя квадратическая погрешность определения координат характерных точек границы части земельного участка, м
	X	Y		
1	2	3	4	5
441	732992.06	1297834.01	данные отсутствуют	данные отсутствуют
442	732990.73	1297832.21	данные отсутствуют	данные отсутствуют
443	732892.8	1297704.05	данные отсутствуют	данные отсутствуют
444	732894.13	1297705.85	данные отсутствуют	данные отсутствуют
445	732895.92	1297704.52	данные отсутствуют	данные отсутствуют
446	732894.59	1297702.72	данные отсутствуют	данные отсутствуют
447	732627.53	1297660.66	данные отсутствуют	данные отсутствуют
448	732668.62	1297671.02	данные отсутствуют	данные отсутствуют
449	732667.34	1297671.99	данные отсутствуют	данные отсутствуют
450	732418.04	1297884.61	данные отсутствуют	данные отсутствуют
451	732292.56	1297988.5	данные отсутствуют	данные отсутствуют
452	732172.78	1298098.76	данные отсутствуют	данные отсутствуют
453	731818.03	1298399.28	данные отсутствуют	данные отсутствуют
454	731797.81	1298371.85	данные отсутствуют	данные отсутствуют
455	732150.02	1298073.5	данные отсутствуют	данные отсутствуют
456	732269.86	1297963.18	данные отсутствуют	данные отсутствуют
457	732396.06	1297858.65	данные отсутствуют	данные отсутствуют

Государственный регистратор		ФГИС ЕГРН
полное наименование должности	подпись	инициалы, фамилия

М.П.

Земельный участок			
(вид объекта недвижимости)			
Лист № ____ Раздела 4.2	Всего листов раздела 4.2 : ____	Всего разделов: ____	Всего листов выписки: ____
30.09.2021 № 99/2021/420825195			
Кадастровый номер:		02:22:000000:3586	

Номер точки	Координаты, м		Описание закрепления на местности	Средняя квадратическая погрешность определения координат характерных точек границы части земельного участка, м
	X	Y		
1	2	3	4	5
458	731913.92	1298295.25	данные отсутствуют	данные отсутствуют
459	731915.37	1298296.96	данные отсутствуют	данные отсутствуют
460	731917.08	1298295.5	данные отсутствуют	данные отсутствуют
461	731915.62	1298293.8	данные отсутствуют	данные отсутствуют
462	732035.38	1298191.23	данные отсутствуют	данные отсутствуют
463	732036.83	1298192.93	данные отсутствуют	данные отсутствуют
464	732038.52	1298191.47	данные отсутствуют	данные отсутствуют
465	732037.07	1298189.78	данные отсутствуют	данные отсутствуют
466	732157.92	1298086.22	данные отсутствуют	данные отсутствуют
467	732159.37	1298087.92	данные отсутствуют	данные отсутствуют
468	732161.08	1298086.46	данные отсутствуют	данные отсутствуют
469	732159.62	1298084.77	данные отсутствуют	данные отсутствуют
470	732285.8	1297976.32	данные отсутствуют	данные отсутствуют
471	732287.26	1297978.02	данные отсутствуют	данные отсутствуют
472	732288.95	1297976.56	данные отсутствуют	данные отсутствуют
473	732287.5	1297974.86	данные отсутствуют	данные отсутствуют
474	732406.67	1297872.23	данные отсутствуют	данные отсутствуют

Государственный регистратор		ФГИС ЕГРН
полное наименование должности	подпись	инициалы, фамилия

М.П.

Земельный участок			
(вид объекта недвижимости)			
Лист № ____ Раздела 4.2	Всего листов раздела 4.2 : ____	Всего разделов: ____	Всего листов выписки: ____
30.09.2021 № 99/2021/420825195			
Кадастровый номер:		02:22:000000:3586	

Номер точки	Координаты, м		Описание закрепления на местности	Средняя квадратическая погрешность определения координат характерных точек границы части земельного участка, м
	X	Y		
1	2	3	4	5
475	732408.13	1297873.92	данные отсутствуют	данные отсутствуют
476	732409.83	1297872.46	данные отсутствуют	данные отсутствуют
477	732408.37	1297870.77	данные отсутствуют	данные отсутствуют
478	732528.06	1297768.17	данные отсутствуют	данные отсутствуют
479	732529.52	1297769.87	данные отсутствуют	данные отсутствуют
480	732531.21	1297768.41	данные отсутствуют	данные отсутствуют
481	732529.76	1297766.72	данные отсутствуют	данные отсутствуют
482	730704.49	1299309.74	данные отсутствуют	данные отсутствуют
483	730741.66	1299322.55	данные отсутствуют	данные отсутствуют
484	730658.3	1299394.6	данные отсутствуют	данные отсутствуют
485	730408.44	1299606.25	данные отсутствуют	данные отсутствуют
486	730288.61	1299708.82	данные отсутствуют	данные отсутствуют
487	730206.2	1299852.95	данные отсутствуют	данные отсутствуют
488	730127.36	1299993.02	данные отсутствуют	данные отсутствуют
489	730069.86	1300097.59	данные отсутствуют	данные отсутствуют
490	730038.43	1300084.18	данные отсутствуют	данные отсутствуют
491	730097.6	1299976.57	данные отсутствуют	данные отсутствуют
Государственный регистратор				ФГИС ЕГРН
полное наименование должности			подпись	инициалы, фамилия

М.П.

Раздел 4.2

Выписка из Единого государственного реестра недвижимости об объекте недвижимости
Сведения о частях земельного участка

Земельный участок			
(вид объекта недвижимости)			
Лист № ____ Раздела 4.2	Всего листов раздела 4.2 : ____	Всего разделов: ____	Всего листов выписки: ____
30.09.2021 № 99/2021/420825195			
Кадастровый номер:		02:22:000000:3586	

Номер точки	Координаты, м		Описание закрепления на местности	Средняя квадратическая погрешность определения координат характерных точек границы части земельного участка, м
	X	Y		
1	2	3	4	5
492	730176.58	1299836.22	данные отсутствуют	данные отсутствуют
493	730260.56	1299689.38	данные отсутствуют	данные отсутствуют
494	730386.38	1299580.39	данные отсутствуют	данные отсутствуют
495	730636.12	1299368.83	данные отсутствуют	данные отсутствуют
496	730113.27	1299983.33	данные отсутствуют	данные отсутствуют
497	730112.17	1299985.28	данные отсутствуют	данные отсутствуют
498	730114.11	1299986.38	данные отсутствуют	данные отсутствуют
499	730115.21	1299984.43	данные отсутствуют	данные отсутствуют
500	730192.08	1299844.17	данные отсутствуют	данные отсутствуют
501	730190.97	1299846.12	данные отсутствуют	данные отсутствуют
502	730192.92	1299847.22	данные отсутствуют	данные отсутствуют
503	730194.02	1299845.27	данные отсутствуют	данные отсутствуют
504	730264.8	1299692.43	данные отсутствуют	данные отсутствуют
505	730273.56	1299700.54	данные отсутствуют	данные отсутствуют
506	730275.51	1299701.65	данные отсутствуют	данные отсутствуют
507	730276.61	1299699.7	данные отсутствуют	данные отсутствуют
508	730275.23	1299698.92	данные отсутствуют	данные отсутствуют
Государственный регистратор				ФГИС ЕГРН
полное наименование должности			подпись	инициалы, фамилия

М.П.

Земельный участок			
(вид объекта недвижимости)			
Лист № ____ Раздела 4.2	Всего листов раздела 4.2 : ____	Всего разделов: ____	Всего листов выписки: ____
30.09.2021 № 99/2021/420825195			
Кадастровый номер:		02:22:000000:3586	

Номер точки	Координаты, м		Описание закрепления на местности	Средняя квадратическая погрешность определения координат характерных точек границы части земельного участка, м
	X	Y		
1	2	3	4	5
509	730266.12	1299690.93	данные отсутствуют	данные отсутствуют
510	730396.33	1299594.75	данные отсутствуют	данные отсутствуют
511	730397.79	1299596.45	данные отсутствуют	данные отсутствуют
512	730399.49	1299595	данные отсутствуют	данные отсутствуют
513	730398.03	1299593.3	данные отсутствуют	данные отсутствуют
514	730517.54	1299490.99	данные отсутствуют	данные отсутствуют
515	730519	1299492.69	данные отсутствуют	данные отсутствуют
516	730520.7	1299491.23	данные отсутствуют	данные отсутствуют
517	730519.24	1299489.53	данные отсутствуют	данные отсутствуют
518	730646.57	1299380.48	данные отсутствуют	данные отсутствуют
519	730648.02	1299382.18	данные отсутствуют	данные отсутствуют
520	730649.72	1299380.73	данные отсутствуют	данные отсутствуют
521	730648.27	1299379.03	данные отсутствуют	данные отсутствуют
522	734288.6	1294482.72	данные отсутствуют	данные отсутствуют
523	733433.61	1294719.84	данные отсутствуют	данные отсутствуют
524	733112.53	1294783.02	данные отсутствуют	данные отсутствуют
525	733093.67	1294782.43	данные отсутствуют	данные отсутствуют

Государственный регистратор		ФГИС ЕГРН
полное наименование должности	подпись	инициалы, фамилия

М.П.

Земельный участок			
(вид объекта недвижимости)			
Лист № ____ Раздела 4.2	Всего листов раздела 4.2 : ____	Всего разделов: ____	Всего листов выписки: ____
30.09.2021 № 99/2021/420825195			
Кадастровый номер:		02:22:000000:3586	

Номер точки	Координаты, м		Описание закрепления на местности	Средняя квадратическая погрешность определения координат характерных точек границы части земельного участка, м
	X	Y		
1	2	3	4	5
526	733074.18	1294780.41	данные отсутствуют	данные отсутствуют
527	733058.25	1294774.89	данные отсутствуют	данные отсутствуют
528	733292.6	1294696.63	данные отсутствуют	данные отсутствуют
529	733422.07	1294671.15	данные отсутствуют	данные отсутствуют
530	734264.17	1294437.61	данные отсутствуют	данные отсутствуют
531	733426.62	1294694.72	данные отсутствуют	данные отсутствуют
531	733426.62	1294694.72	данные отсутствуют	данные отсутствуют
532	733426.99	1294696.69	данные отсутствуют	данные отсутствуют
532	733426.99	1294696.69	данные отсутствуют	данные отсутствуют
533	733428.95	1294696.32	данные отсутствуют	данные отсутствуют
533	733428.95	1294696.32	данные отсутствуют	данные отсутствуют
534	733428.58	1294694.35	данные отсутствуют	данные отсутствуют
534	733428.58	1294694.35	данные отсутствуют	данные отсутствуют
535	732984.48	1294696.38	данные отсутствуют	данные отсутствуют
536	733085.1	1294731.27	данные отсутствуют	данные отсутствуют
537	733097.04	1294732.51	данные отсутствуют	данные отсутствуют
538	733108.43	1294732.87	данные отсутствуют	данные отсутствуют

Государственный регистратор		ФГИС ЕГРН
полное наименование должности	подпись	инициалы, фамилия

М.П.

Земельный участок			
(вид объекта недвижимости)			
Лист № ____ Раздела 4.2	Всего листов раздела 4.2 : ____	Всего разделов: ____	Всего листов выписки: ____
30.09.2021 № 99/2021/420825195			
Кадастровый номер:		02:22:000000:3586	

Номер точки	Координаты, м		Описание закрепления на местности	Средняя квадратическая погрешность определения координат характерных точек границы части земельного участка, м
	X	Y		
1	2	3	4	5
539	733119.95	1294730.6	данные отсутствуют	данные отсутствуют
540	733026.11	1294763.74	данные отсутствуют	данные отсутствуют
541	732966.96	1294743.23	данные отсутствуют	данные отсутствуют
542	732872.5	1294663.86	данные отсутствуют	данные отсутствуют
543	732852.48	1294714.6	данные отсутствуют	данные отсутствуют
544	732487.44	1294764.39	данные отсутствуют	данные отсутствуют
545	732273.53	1294809.12	данные отсутствуют	данные отсутствуют
546	732286.57	1294755.32	данные отсутствуют	данные отсутствуют
547	732478.94	1294715.09	данные отсутствуют	данные отсутствуют
548	732859.3	1294663.21	данные отсутствуют	данные отсутствуют
549	732482.26	1294738.7	данные отсутствуют	данные отсутствуют
549	732482.26	1294738.7	данные отсутствуют	данные отсутствуют
550	732482.16	1294740.7	данные отсутствуют	данные отсутствуют
550	732482.16	1294740.7	данные отсутствуют	данные отсутствуют
551	732484.16	1294740.79	данные отсутствуют	данные отсутствуют
551	732484.16	1294740.79	данные отсутствуют	данные отсутствуют
552	732484.26	1294738.79	данные отсутствуют	данные отсутствуют

Государственный регистратор		ФГИС ЕГРН
полное наименование должности	подпись	инициалы, фамилия

М.П.

Раздел 4.2

Выписка из Единого государственного реестра недвижимости об объекте недвижимости
Сведения о частях земельного участка

Земельный участок			
(вид объекта недвижимости)			
Лист № ____ Раздела 4.2	Всего листов раздела 4.2 : ____	Всего разделов: ____	Всего листов выписки: ____
30.09.2021 № 99/2021/420825195			
Кадастровый номер:		02:22:000000:3586	

Номер точки	Координаты, м		Описание закрепления на местности	Средняя квадратическая погрешность определения координат характерных точек границы части земельного участка, м
	X	Y		
1	2	3	4	5
553	732038.6	1294809.86	данные отсутствуют	данные отсутствуют
553	732038.6	1294809.86	данные отсутствуют	данные отсутствуют
554	732055.9	1294854.64	данные отсутствуют	данные отсутствуют
555	731619.17	1294945.97	данные отсутствуют	данные отсутствуют
556	731618.66	1294939.29	данные отсутствуют	данные отсутствуют
556	731618.66	1294939.29	данные отсутствуют	данные отсутствуют
557	731590.58	1294942.1	данные отсутствуют	данные отсутствуют
557	731590.58	1294942.1	данные отсутствуют	данные отсутствуют
558	731587.58	1294952.58	данные отсутствуют	данные отсутствуют
559	731328.49	1295006.76	данные отсутствуют	данные отсутствуют
560	730855.81	1295184.51	данные отсутствуют	данные отсутствуют
561	730842.31	1295162.42	данные отсутствуют	данные отсутствуют
561	730842.31	1295162.42	данные отсутствуют	данные отсутствуют
562	730814.16	1295146.75	данные отсутствуют	данные отсутствуют
563	731314.49	1294958.6	данные отсутствуют	данные отсутствуют
564	732036.67	1294807.58	данные отсутствуют	данные отсутствуют
565	731320.55	1294981.64	данные отсутствуют	данные отсутствуют

Государственный регистратор		ФГИС ЕГРН
полное наименование должности	подпись	инициалы, фамилия

М.П.

Земельный участок			
(вид объекта недвижимости)			
Лист № ____ Раздела 4.2	Всего листов раздела 4.2 : ____	Всего разделов: ____	Всего листов выписки: ____
30.09.2021 № 99/2021/420825195			
Кадастровый номер:		02:22:000000:3586	

Номер точки	Координаты, м		Описание закрепления на местности	Средняя квадратическая погрешность определения координат характерных точек границы части земельного участка, м
	X	Y		
1	2	3	4	5
565	731320.55	1294981.64	данные отсутствуют	данные отсутствуют
566	731320.45	1294983.64	данные отсутствуют	данные отсутствуют
566	731320.45	1294983.64	данные отсутствуют	данные отсутствуют
567	731322.45	1294983.73	данные отсутствуют	данные отсутствуют
567	731322.45	1294983.73	данные отсутствуют	данные отсутствуют
568	731322.54	1294981.73	данные отсутствуют	данные отсутствуют
568	731322.54	1294981.73	данные отсутствуют	данные отсутствуют
569	730585.71	1295257.25	данные отсутствуют	данные отсутствуют
569	730585.71	1295257.25	данные отсутствуют	данные отсутствуют
570	730596.51	1295262.84	данные отсутствуют	данные отсутствуют
571	730594.97	1295262.7	данные отсутствуют	данные отсутствуют
572	730580.83	1295257.58	данные отсутствуют	данные отсутствуют
573	730036.05	1295226.89	данные отсутствуют	данные отсутствуют
574	730146.73	1295244.25	данные отсутствуют	данные отсутствуют
574	730146.73	1295244.25	данные отсутствуют	данные отсутствуют
575	730183.71	1295246.99	данные отсутствуют	данные отсутствуют
576	729363.22	1295419.17	данные отсутствуют	данные отсутствуют

Государственный регистратор		ФГИС ЕГРН
полное наименование должности	подпись	инициалы, фамилия

М.П.

Земельный участок			
(вид объекта недвижимости)			
Лист № ____ Раздела 4.2	Всего листов раздела 4.2 : ____	Всего разделов: ____	Всего листов выписки: ____
30.09.2021 № 99/2021/420825195			
Кадастровый номер:		02:22:000000:3586	

Номер точки	Координаты, м		Описание закрепления на местности	Средняя квадратическая погрешность определения координат характерных точек границы части земельного участка, м
	X	Y		
1	2	3	4	5
577	729363.58	1295368	данные отсутствуют	данные отсутствуют
578	736593.93	1293043.52	данные отсутствуют	данные отсутствуют
579	736535.37	1293121.19	данные отсутствуют	данные отсутствуют
580	736486.21	1293159.3	данные отсутствуют	данные отсутствуют
581	736349.57	1293233.57	данные отсутствуют	данные отсутствуют
582	736335.45	1293189.44	данные отсутствуют	данные отсутствуют
583	736335.99	1293189.35	данные отсутствуют	данные отсутствуют
584	736339.6	1293189.14	данные отсутствуют	данные отсутствуют
585	736335.14	1293183.49	данные отсутствуют	данные отсутствуют
586	736463.23	1293114.7	данные отсутствуют	данные отсутствуют
587	736498.03	1293087.66	данные отсутствуют	данные отсутствуют
588	736516.26	1293066.25	данные отсутствуют	данные отсутствуют
589	736516.47	1293065.81	данные отсутствуют	данные отсутствуют
590	736516.46	1293066.58	данные отсутствуют	данные отсутствуют
591	731549.35	1296908.01	данные отсутствуют	данные отсутствуют
592	731550.51	1296904.28	данные отсутствуют	данные отсутствуют
593	731554.77	1296907.41	данные отсутствуют	данные отсутствуют

Государственный регистратор		ФГИС ЕГРН
полное наименование должности	подпись	инициалы, фамилия

М.П.

Земельный участок			
(вид объекта недвижимости)			
Лист № ____ Раздела 4.2	Всего листов раздела 4.2 : ____	Всего разделов: ____	Всего листов выписки: ____
30.09.2021 № 99/2021/420825195			
Кадастровый номер:		02:22:000000:3586	

Номер точки	Координаты, м		Описание закрепления на местности	Средняя квадратическая погрешность определения координат характерных точек границы части земельного участка, м
	X	Y		
1	2	3	4	5
594	731552.49	1296914.75	данные отсутствуют	данные отсутствуют
595	731506.79	1296895.59	данные отсутствуют	данные отсутствуют
596	731491.82	1296915.08	данные отсутствуют	данные отсутствуют
597	731487.86	1296912.03	данные отсутствуют	данные отсутствуют
598	731505.17	1296889.49	данные отсутствуют	данные отсутствуют
599	734284.83	1294475.77	данные отсутствуют	данные отсутствуют
600	734276.55	1294479.81	данные отсутствуют	данные отсутствуют
601	733347.54	1294732.2	данные отсутствуют	данные отсутствуют
602	733092.12	1294768.56	данные отсутствуют	данные отсутствуют
603	733084.94	1294765.98	данные отсутствуют	данные отсутствуют
604	733098.38	1294761.49	данные отсутствуют	данные отсутствуют
605	733187.23	1294748.86	данные отсутствуют	данные отсутствуют
606	733346.02	1294726.22	данные отсутствуют	данные отсутствуют
607	734274.37	1294474.7	данные отсутствуют	данные отсутствуют
608	734282.23	1294470.97	данные отсутствуют	данные отсутствуют
609	732975.5	1294720.39	данные отсутствуют	данные отсутствуют
610	733061.74	1294751.16	данные отсутствуют	данные отсутствуют
Государственный регистратор				ФГИС ЕГРН
полное наименование должности			подпись	инициалы, фамилия

М.П.

Раздел 4.2

Выписка из Единого государственного реестра недвижимости об объекте недвижимости
Сведения о частях земельного участка

Земельный участок			
(вид объекта недвижимости)			
Лист № ____ Раздела 4.2	Всего листов раздела 4.2 : ____	Всего разделов: ____	Всего листов выписки: ____
30.09.2021 № 99/2021/420825195			
Кадастровый номер:		02:22:000000:3586	

Номер точки	Координаты, м		Описание закрепления на местности	Средняя квадратическая погрешность определения координат характерных точек границы части земельного участка, м
	X	Y		
1	2	3	4	5
611	733052.64	1294754.37	данные отсутствуют	данные отсутствуют
612	732973.43	1294725.92	данные отсутствуют	данные отсутствуют
613	732859.62	1294696.5	данные отсутствуют	данные отсутствуют
614	732484.03	1294758.63	данные отсутствуют	данные отсутствуют
615	732274.95	1294803.26	данные отсутствуют	данные отсутствуют
616	732276.48	1294796.95	данные отсутствуют	данные отсутствуют
617	732343.37	1294782.77	данные отсутствуют	данные отсутствуют
618	732481.98	1294753.19	данные отсутствуют	данные отсутствуют
619	732772.47	1294704.95	данные отсутствуют	данные отсутствуют
620	732862.08	1294690.28	данные отсутствуют	данные отсутствуют
621	732052	1294844.54	данные отсутствуют	данные отсутствуют
622	732054.3	1294850.5	данные отсутствуют	данные отсутствуют
623	731619.33	1294947.97	данные отсутствуют	данные отсутствуют
624	731618.85	1294941.7	данные отсутствуют	данные отсутствуют
625	732051.3	1294844.69	данные отсутствуют	данные отсутствуют
626	731588.77	1294948.44	данные отсутствуют	данные отсутствуют
627	731586.82	1294955.25	данные отсутствуют	данные отсутствуют
Государственный регистратор				ФГИС ЕГРН
полное наименование должности			подпись	инициалы, фамилия

М.П.

Земельный участок			
(вид объекта недвижимости)			
Лист № ____ Раздела 4.2	Всего листов раздела 4.2 : ____	Всего разделов: ____	Всего листов выписки: ____
30.09.2021 № 99/2021/420825195			
Кадастровый номер:		02:22:000000:3586	

Номер точки	Координаты, м		Описание закрепления на местности	Средняя квадратическая погрешность определения координат характерных точек границы части земельного участка, м
	X	Y		
1	2	3	4	5
628	731330.57	1295012.67	данные отсутствуют	данные отсутствуют
629	730848.92	1295173.23	данные отсутствуют	данные отсутствуют
630	730846.48	1295169.24	данные отсутствуют	данные отсутствуют
631	731328.39	1295006.85	данные отсутствуют	данные отсутствуют
632	730617.3	1295273.59	данные отсутствуют	данные отсутствуют
633	729702.81	1295345.11	данные отсутствуют	данные отсутствуют
634	729363.31	1295405.5	данные отсутствуют	данные отсутствуют
635	729363.36	1295398.35	данные отсутствуют	данные отсутствуют
636	729701.21	1295338.89	данные отсутствуют	данные отсутствуют
637	730608.04	1295268.8	данные отсутствуют	данные отсутствуют
638	728414.38	1294377.6	данные отсутствуют	данные отсутствуют
639	728453.74	1294378.45	данные отсутствуют	данные отсутствуют
640	728532.99	1294378.95	данные отсутствуют	данные отсутствуют
641	728531.56	1294381.31	данные отсутствуют	данные отсутствуют
642	728356.91	1294390.16	данные отсутствуют	данные отсутствуют
643	728316.68	1294389.77	данные отсутствуют	данные отсутствуют
644	728353.29	1294381.99	данные отсутствуют	данные отсутствуют

Государственный регистратор		ФГИС ЕГРН
полное наименование должности	подпись	инициалы, фамилия

М.П.

Земельный участок			
(вид объекта недвижимости)			
Лист № ____ Раздела 4.2	Всего листов раздела 4.2 : ____	Всего разделов: ____	Всего листов выписки: ____
30.09.2021 № 99/2021/420825195			
Кадастровый номер:		02:22:000000:3586	

Номер точки	Координаты, м		Описание закрепления на местности	Средняя квадратическая погрешность определения координат характерных точек границы части земельного участка, м
	X	Y		
1	2	3	4	5
645	728359.79	1294381.05	данные отсутствуют	данные отсутствуют
646	728390.81	1294378.62	данные отсутствуют	данные отсутствуют
647	728392.35	1294378.53	данные отсутствуют	данные отсутствуют
648	728410.94	1294377.65	данные отсутствуют	данные отсутствуют
649	728413.3	1294377.59	данные отсутствуют	данные отсутствуют
650	731034.45	1294357.99	данные отсутствуют	данные отсутствуют
651	731061.17	1294349.44	данные отсутствуют	данные отсутствуют
652	731244.87	1294290.39	данные отсутствуют	данные отсутствуют
653	731378.71	1294245.93	данные отсутствуют	данные отсутствуют
654	731379.02	1294245.83	данные отсутствуют	данные отсутствуют
655	731379.43	1294245.7	данные отсутствуют	данные отсутствуют
656	731452.84	1294222.55	данные отсутствуют	данные отсутствуют
657	731454.35	1294222.1	данные отсутствуют	данные отсутствуют
658	731478.22	1294215.39	данные отсутствуют	данные отсутствуют
659	731579.97	1294180.98	данные отсутствуют	данные отсутствуют
660	731580.53	1294180.79	данные отсутствуют	данные отсутствуют
661	731728.07	1294132.81	данные отсутствуют	данные отсутствуют

Государственный регистратор		ФГИС ЕГРН
полное наименование должности	подпись	инициалы, фамилия

М.П.

Земельный участок			
(вид объекта недвижимости)			
Лист № ____ Раздела 4.2	Всего листов раздела 4.2 : ____	Всего разделов: ____	Всего листов выписки: ____
30.09.2021 № 99/2021/420825195			
Кадастровый номер:		02:22:000000:3586	

Номер точки	Координаты, м		Описание закрепления на местности	Средняя квадратическая погрешность определения координат характерных точек границы части земельного участка, м
	X	Y		
1	2	3	4	5
662	731893.59	1294078.1	данные отсутствуют	данные отсутствуют
663	731893.96	1294077.98	данные отсутствуют	данные отсутствуют
664	732077.85	1294018.76	данные отсутствуют	данные отсутствуют
665	732319.65	1293939.61	данные отсутствуют	данные отсутствуют
666	732505.93	1293877.5	данные отсутствуют	данные отсутствуют
667	732506.37	1293877.35	данные отсутствуют	данные отсутствуют
668	732692.69	1293817.13	данные отсутствуют	данные отсутствуют
669	732812.32	1293776.87	данные отсутствуют	данные отсутствуют
670	732812.82	1293776.71	данные отсутствуют	данные отсутствуют
671	732813.89	1293776.37	данные отсутствуют	данные отсутствуют
672	732845.21	1293766.97	данные отсутствуют	данные отсутствуют
673	732944.74	1293733.92	данные отсутствуют	данные отсутствуют
674	731742.33	1294200.73	данные отсутствуют	данные отсутствуют
675	731761.53	1294247.09	данные отсутствуют	данные отсутствуют
676	731757.53	1294248.37	данные отсутствуют	данные отсутствуют
677	731622.14	1294291.51	данные отсутствуют	данные отсутствуют
678	731514.53	1294326.84	данные отсутствуют	данные отсутствуют
Государственный регистратор				ФГИС ЕГРН
полное наименование должности			подпись	инициалы, фамилия

М.П.

Раздел 4.2

Выписка из Единого государственного реестра недвижимости об объекте недвижимости
Сведения о частях земельного участка

Земельный участок			
(вид объекта недвижимости)			
Лист № ____ Раздела 4.2	Всего листов раздела 4.2 : ____	Всего разделов: ____	Всего листов выписки: ____
30.09.2021 № 99/2021/420825195			
Кадастровый номер:		02:22:000000:3586	

Номер точки	Координаты, м		Описание закрепления на местности	Средняя квадратическая погрешность определения координат характерных точек границы части земельного участка, м
	X	Y		
1	2	3	4	5
679	731514.24	1294326.93	данные отсутствуют	данные отсутствуют
680	731406.14	1294361.69	данные отсутствуют	данные отсутствуют
681	731281.05	1294405.04	данные отсутствуют	данные отсутствуют
682	731280.13	1294405.35	данные отсутствуют	данные отсутствуют
683	731279.92	1294405.42	данные отсутствуют	данные отсутствуют
684	731224.63	1294423.11	данные отсутствуют	данные отсутствуют
685	731163.85	1294442.56	данные отсутствуют	данные отсутствуют
686	731209.39	1294375.49	данные отсутствуют	данные отсутствуют
687	731264.68	1294357.8	данные отсутствуют	данные отсутствуют
688	731390.3	1294314.26	данные отсутствуют	данные отсутствуют
689	731498.94	1294279.33	данные отсутствуют	данные отсутствуют
690	731606.75	1294243.94	данные отсутствуют	данные отсутствуют
691	733315.56	1293740.16	данные отсутствуют	данные отсутствуют
692	733235.71	1293766.72	данные отсутствуют	данные отсутствуют
693	733235.38	1293766.82	данные отсутствуют	данные отсутствуют
694	733235.11	1293766.91	данные отсутствуют	данные отсутствуют
695	733128.43	1293800.91	данные отсутствуют	данные отсутствуют
Государственный регистратор				ФГИС ЕГРН
полное наименование должности			подпись	инициалы, фамилия

М.П.

Земельный участок			
(вид объекта недвижимости)			
Лист № ____ Раздела 4.2	Всего листов раздела 4.2 : ____	Всего разделов: ____	Всего листов выписки: ____
30.09.2021 № 99/2021/420825195			
Кадастровый номер:		02:22:000000:3586	

Номер точки	Координаты, м		Описание закрепления на местности	Средняя квадратическая погрешность определения координат характерных точек границы части земельного участка, м
	X	Y		
1	2	3	4	5
696	733018.36	1293836.74	данные отсутствуют	данные отсутствуют
697	732878.24	1293882.64	данные отсутствуют	данные отсутствуют
698	732718.41	1293935.39	данные отсутствуют	данные отсутствуют
699	732573.69	1293982.71	данные отсутствуют	данные отсутствуют
700	732594.93	1293925.27	данные отсутствуют	данные отсутствуют
701	733360.3	1293684.01	данные отсутствуют	данные отсутствуют
701	733360.3	1293684.01	данные отсутствуют	данные отсутствуют
702	728575.84	1294379.3	данные отсутствуют	данные отсутствуют
703	728663.94	1294380.24	данные отсутствуют	данные отсутствуют
704	728768.55	1294381.66	данные отсутствуют	данные отсутствуют
705	728872.49	1294382.56	данные отсутствуют	данные отсутствуют
706	728872.76	1294382.57	данные отсутствуют	данные отсутствуют
707	728978.49	1294384.06	данные отсутствуют	данные отсутствуют
708	728979.21	1294384.07	данные отсутствуют	данные отсутствуют
709	729187.72	1294389.97	данные отсутствуют	данные отсутствуют
710	729292.96	1294390.65	данные отсутствуют	данные отсутствуют
711	729293.8	1294390.66	данные отсутствуют	данные отсутствуют
Государственный регистратор				ФГИС ЕГРН
полное наименование должности			подпись	инициалы, фамилия

М.П.

Раздел 4.2

Выписка из Единого государственного реестра недвижимости об объекте недвижимости
Сведения о частях земельного участка

Земельный участок			
(вид объекта недвижимости)			
Лист № ____ Раздела 4.2	Всего листов раздела 4.2 : ____	Всего разделов: ____	Всего листов выписки: ____
30.09.2021 № 99/2021/420825195			
Кадастровый номер:		02:22:000000:3586	

Номер точки	Координаты, м		Описание закрепления на местности	Средняя квадратическая погрешность определения координат характерных точек границы части земельного участка, м
	X	Y		
1	2	3	4	5
712	729397.76	1294393.08	данные отсутствуют	данные отсутствуют
713	729504.37	1294394.48	данные отсутствуют	данные отсутствуют
714	729504.71	1294394.49	данные отсутствуют	данные отсутствуют
715	729610.71	1294396.62	данные отсутствуют	данные отсутствуют
716	729718.45	1294398.16	данные отсутствуют	данные отсутствуют
717	729719.32	1294398.17	данные отсутствуют	данные отсутствуют
718	729752.26	1294399.22	данные отсутствуют	данные отсутствуют
719	729754.26	1294399.32	данные отсутствуют	данные отсутствуют
720	729773.19	1294400.68	данные отсутствуют	данные отсутствуют
721	729775.98	1294400.52	данные отсутствуют	данные отсутствуют
722	729776.9	1294400.38	данные отсутствуют	данные отсутствуют
723	729820.32	1294442.45	данные отсутствуют	данные отсутствуют
724	730275.98	1294154.71	данные отсутствуют	данные отсутствуют
725	730281.5	1294155.02	данные отсутствуют	данные отсутствуют
726	730297.52	1294156.8	данные отсутствуют	данные отсутствуют
727	730299.23	1294157.02	данные отсутствуют	данные отсутствуют
728	730347.6	1294164.09	данные отсутствуют	данные отсутствуют
Государственный регистратор				ФГИС ЕГРН
полное наименование должности			подпись	инициалы, фамилия

М.П.

Земельный участок			
(вид объекта недвижимости)			
Лист № ____ Раздела 4.2	Всего листов раздела 4.2 : ____	Всего разделов: ____	Всего листов выписки: ____
30.09.2021 № 99/2021/420825195			
Кадастровый номер:		02:22:000000:3586	

Номер точки	Координаты, м		Описание закрепления на местности	Средняя квадратическая погрешность определения координат характерных точек границы части земельного участка, м
	X	Y		
1	2	3	4	5
729	730351.88	1294164.9	данные отсутствуют	данные отсутствуют
730	730372.38	1294169.75	данные отсутствуют	данные отсутствуют
731	730376.32	1294170.86	данные отсутствуют	данные отсутствуют
732	730378.28	1294171.54	данные отсутствуют	данные отсутствуют
733	730394.94	1294177.73	данные отсутствуют	данные отсутствуют
734	730271.67	1294204.02	данные отсутствуют	данные отсутствуют
735	730237.8	1294156.95	данные отсутствуют	данные отсутствуют
736	730255.65	1294155.53	данные отсутствуют	данные отсутствуют
737	730257.61	1294155.41	данные отсутствуют	данные отсутствуют
738	730273.96	1294154.75	данные отсутствуют	данные отсутствуют
739	729861.61	1294493.1	данные отсутствуют	данные отсутствуют
740	729863.96	1294495.18	данные отсутствуют	данные отсутствуют
741	729862.56	1294495.89	данные отсутствуют	данные отсутствуют
742	729857.04	1294498.3	данные отсутствуют	данные отсутствуют
743	729834.77	1294506.46	данные отсутствуют	данные отсутствуют
744	729831.12	1294507.64	данные отсутствуют	данные отсутствуют
745	729805.09	1294514.97	данные отсутствуют	данные отсутствуют
Государственный регистратор				ФГИС ЕГРН
полное наименование должности			подпись	инициалы, фамилия

М.П.

Раздел 4.2

Выписка из Единого государственного реестра недвижимости об объекте недвижимости
Сведения о частях земельного участка

Земельный участок			
(вид объекта недвижимости)			
Лист № ____ Раздела 4.2	Всего листов раздела 4.2 : ____	Всего разделов: ____	Всего листов выписки: ____
30.09.2021 № 99/2021/420825195			
Кадастровый номер:		02:22:000000:3586	

Номер точки	Координаты, м		Описание закрепления на местности	Средняя квадратическая погрешность определения координат характерных точек границы части земельного участка, м
	X	Y		
1	2	3	4	5
746	729796.77	1294516.57	данные отсутствуют	данные отсутствуют
747	729779.47	1294518.39	данные отсутствуют	данные отсутствуют
748	729775.06	1294518.65	данные отсутствуют	данные отсутствуют
749	729751.26	1294519.04	данные отсутствуют	данные отсутствуют
750	729750.44	1294519.05	данные отсутствуют	данные отсутствуют
751	729749.76	1294519.05	данные отсутствуют	данные отсутствуют
752	729618.47	1294517.26	данные отсутствуют	данные отсутствуют
753	729618.24	1294517.26	данные отсутствуют	данные отсутствуют
754	729498.76	1294515.07	данные отсутствуют	данные отсутствуют
755	729398.21	1294513.8	данные отсутствуют	данные отсутствуют
756	729397.98	1294513.79	данные отсутствуют	данные отсутствуют
757	729289.62	1294511.9	данные отсутствуют	данные отсутствуют
758	729289.36	1294511.9	данные отсутствуют	данные отсутствуют
759	729190.37	1294509.66	данные отсутствуют	данные отсутствуют
760	729079.82	1294508.07	данные отсутствуют	данные отсутствуют
761	728979.27	1294506.63	данные отсутствуют	данные отсутствуют
762	728979.02	1294506.63	данные отсутствуют	данные отсутствуют
Государственный регистратор				ФГИС ЕГРН
полное наименование должности			подпись	инициалы, фамилия

М.П.

Земельный участок			
(вид объекта недвижимости)			
Лист № ____ Раздела 4.2	Всего листов раздела 4.2 : ____	Всего разделов: ____	Всего листов выписки: ____
30.09.2021 № 99/2021/420825195			
Кадастровый номер:		02:22:000000:3586	

Номер точки	Координаты, м		Описание закрепления на местности	Средняя квадратическая погрешность определения координат характерных точек границы части земельного участка, м
	X	Y		
1	2	3	4	5
763	728869.68	1294504.51	данные отсутствуют	данные отсутствуют
764	728765.82	1294503.65	данные отсутствуют	данные отсутствуют
765	728765.59	1294503.65	данные отсутствуют	данные отсутствуют
766	728661.26	1294502.31	данные отсутствуют	данные отсутствуют
767	728555.2	1294500.88	данные отсутствуют	данные отсутствуют
768	728478.25	1294500.42	данные отсутствуют	данные отсутствуют
769	728448.05	1294474.24	данные отсутствуют	данные отсутствуют
770	728460.9	1294477.31	данные отсутствуют	данные отсутствуют
771	728460.9	1294479.31	данные отсутствуют	данные отсутствуют
772	728462.9	1294479.31	данные отсутствуют	данные отсутствуют
773	728462.9	1294477.31	данные отсутствуют	данные отсутствуют
774	737560.16	1294018.3	данные отсутствуют	данные отсутствуют
775	737600.35	1294368.83	данные отсутствуют	данные отсутствуют
776	737582.29	1294372.7	данные отсутствуют	данные отсутствуют
777	737575.1	1294384.25	данные отсутствуют	данные отсутствуют
778	737571.66	1294335.5	данные отсутствуют	данные отсутствуют
779	737571.38	1294334.21	данные отсутствуют	данные отсутствуют
Государственный регистратор				ФГИС ЕГРН
полное наименование должности			подпись	инициалы, фамилия

М.П.

Раздел 4.2

Выписка из Единого государственного реестра недвижимости об объекте недвижимости
Сведения о частях земельного участка

Земельный участок			
(вид объекта недвижимости)			
Лист № ____ Раздела 4.2	Всего листов раздела 4.2 : ____	Всего разделов: ____	Всего листов выписки: ____
30.09.2021 № 99/2021/420825195			
Кадастровый номер:		02:22:000000:3586	

Номер точки	Координаты, м		Описание закрепления на местности	Средняя квадратическая погрешность определения координат характерных точек границы части земельного участка, м
	X	Y		
1	2	3	4	5
780	737570.44	1294328.15	данные отсутствуют	данные отсутствуют
781	737562.87	1294246.99	данные отсутствуют	данные отсутствуют
782	737555.06	1294163.92	данные отсутствуют	данные отсутствуют
783	737555.01	1294163.39	данные отсутствуют	данные отсутствуют
784	737548.09	1294080.37	данные отсутствуют	данные отсутствуют
785	737548.07	1294080.14	данные отсутствуют	данные отсутствуют
786	737543.17	1294017.83	данные отсутствуют	данные отсутствуют
787	732952.6	1294786.99	данные отсутствуют	данные отсутствуют
788	732927.88	1294850.39	данные отсутствуют	данные отсутствуют
789	732920.99	1294868.65	данные отсутствуют	данные отсутствуют
790	732920.83	1294869.06	данные отсутствуют	данные отсутствуют
791	732877.09	1294981.94	данные отсутствуют	данные отсутствуют
792	732874.74	1294987.11	данные отсутствуют	данные отсутствуют
793	732872.44	1294991.5	данные отсутствуют	данные отсутствуют
794	732834.92	1295089.35	данные отсутствуют	данные отсутствуют
795	732834.75	1295089.77	данные отсутствуют	данные отсутствуют
796	732804.89	1295165.62	данные отсутствуют	данные отсутствуют
Государственный регистратор				ФГИС ЕГРН
полное наименование должности			подпись	инициалы, фамилия

М.П.

Земельный участок			
(вид объекта недвижимости)			
Лист № ____ Раздела 4.2	Всего листов раздела 4.2 : ____	Всего разделов: ____	Всего листов выписки: ____
30.09.2021 № 99/2021/420825195			
Кадастровый номер:		02:22:000000:3586	

Номер точки	Координаты, м		Описание закрепления на местности	Средняя квадратическая погрешность определения координат характерных точек границы части земельного участка, м
	X	Y		
1	2	3	4	5
797	732772.5	1295249.7	данные отсутствуют	данные отсутствуют
798	732771.95	1295251.05	данные отсутствуют	данные отсутствуют
799	732736.47	1295335.72	данные отсутствуют	данные отсутствуют
800	732682.48	1295474.28	данные отсутствуют	данные отсутствуют
801	732682.34	1295474.62	данные отсутствуют	данные отсутствуют
802	732638.29	1295585.28	данные отсутствуют	данные отсутствуют
803	732625.73	1295618.29	данные отсутствуют	данные отсутствуют
804	732625.26	1295619.47	данные отсутствуют	данные отсутствуют
805	732583.29	1295721.88	данные отсутствуют	данные отсутствуют
806	732580.13	1295729.74	данные отсутствуют	данные отсутствуют
807	732600.53	1295646.11	данные отсутствуют	данные отсутствуют
808	732767.37	1295258.53	данные отсутствуют	данные отсутствуют
809	732945.3	1294779.26	данные отсутствуют	данные отсутствуют
809	732945.3	1294779.26	данные отсутствуют	данные отсутствуют
810	732504.52	1295596.46	данные отсутствуют	данные отсутствуют
811	732410.6	1295891.29	данные отсутствуют	данные отсутствуют
812	732301.03	1296136.18	данные отсутствуют	данные отсутствуют
Государственный регистратор				ФГИС ЕГРН
полное наименование должности			подпись	инициалы, фамилия

М.П.

Раздел 4.2

Выписка из Единого государственного реестра недвижимости об объекте недвижимости
Сведения о частях земельного участка

Земельный участок			
(вид объекта недвижимости)			
Лист № ____ Раздела 4.2	Всего листов раздела 4.2 : ____	Всего разделов: ____	Всего листов выписки: ____
30.09.2021 № 99/2021/420825195			
Кадастровый номер:		02:22:000000:3586	

Номер точки	Координаты, м		Описание закрепления на местности	Средняя квадратическая погрешность определения координат характерных точек границы части земельного участка, м
	X	Y		
1	2	3	4	5
813	732294.5	1296133.95	данные отсутствуют	данные отсутствуют
814	732340.8	1296009.02	данные отсутствуют	данные отсутствуют
815	732341.13	1296008.15	данные отсутствуют	данные отсутствуют
816	732389.12	1295885.72	данные отсутствуют	данные отсутствуют
817	732425.7	1295792.78	данные отсутствуют	данные отсутствуют
818	732471.11	1295676.12	данные отсутствуют	данные отсутствуют
819	732471.17	1295675.95	данные отсутствуют	данные отсутствуют
820	732519.7	1295552.66	данные отсутствуют	данные отсутствуют
821	732519.83	1295552.34	данные отсутствуют	данные отсутствуют
822	732575.57	1295413.49	данные отсутствуют	данные отсутствуют
823	732612.08	1295321.17	данные отсутствуют	данные отсутствуют
824	732663.64	1295189.38	данные отсутствуют	данные отсутствуют
825	732663.92	1295188.66	данные отсутствуют	данные отсутствуют
826	732706.65	1295084.18	данные отсутствуют	данные отсутствуют
827	733621.42	1293513.65	данные отсутствуют	данные отсутствуют
828	733626.28	1293518.96	данные отсутствуют	данные отсутствуют
829	733424.06	1293778.12	данные отсутствуют	данные отсутствуют
Государственный регистратор				ФГИС ЕГРН
полное наименование должности			подпись	инициалы, фамилия

М.П.

Земельный участок			
(вид объекта недвижимости)			
Лист № ____ Раздела 4.2	Всего листов раздела 4.2 : ____	Всего разделов: ____	Всего листов выписки: ____
30.09.2021 № 99/2021/420825195			
Кадастровый номер:		02:22:000000:3586	

Номер точки	Координаты, м		Описание закрепления на местности	Средняя квадратическая погрешность определения координат характерных точек границы части земельного участка, м
	X	Y		
1	2	3	4	5
830	733363.26	1293857.57	данные отсутствуют	данные отсутствуют
831	733303.16	1293936.9	данные отсутствуют	данные отсутствуют
832	733291.38	1293954.78	данные отсутствуют	данные отсутствуют
833	733284.58	1293966.19	данные отсутствуют	данные отсутствуют
834	733278.06	1293978.24	данные отсутствуют	данные отсутствуют
835	733262.15	1294009.23	данные отсутствуют	данные отсутствуют
836	733226.77	1294098.71	данные отсутствуют	данные отсутствуют
837	733180.46	1294217.9	данные отсутствуют	данные отсутствуют
838	733164.22	1294260.64	данные отсутствуют	данные отсутствуют
839	733163.6	1294262.17	данные отсутствуют	данные отсутствуют
840	733130.82	1294340.51	данные отсутствуют	данные отсутствуют
841	733078.3	1294472.38	данные отсутствуют	данные отсутствуют
842	733045.08	1294557	данные отсутствуют	данные отсутствуют
843	733044.83	1294557.64	данные отсутствуют	данные отсутствуют
844	733015.53	1294629.38	данные отсутствуют	данные отсутствуют
845	733015.45	1294629.57	данные отсутствуют	данные отсутствуют
846	732983.59	1294706.63	данные отсутствуют	данные отсутствуют

Государственный регистратор		ФГИС ЕГРН
полное наименование должности	подпись	инициалы, фамилия

М.П.

Земельный участок			
(вид объекта недвижимости)			
Лист № ____ Раздела 4.2	Всего листов раздела 4.2 : ____	Всего разделов: ____	Всего листов выписки: ____
30.09.2021 № 99/2021/420825195			
Кадастровый номер:		02:22:000000:3586	

Номер точки	Координаты, м		Описание закрепления на местности	Средняя квадратическая погрешность определения координат характерных точек границы части земельного участка, м
	X	Y		
1	2	3	4	5
847	732971.52	1294738.45	данные отсутствуют	данные отсутствуют
848	732971.36	1294738.87	данные отсутствуют	данные отсутствуют
849	732964.16	1294757.35	данные отсутствуют	данные отсутствуют
850	732962.37	1294755.49	данные отсутствуют	данные отсутствуют
850	732962.37	1294755.49	данные отсутствуют	данные отсутствуют
851	733052.44	1294514.63	данные отсутствуют	данные отсутствуют
852	733204.17	1294124.77	данные отсутствуют	данные отсутствуют
853	733273.71	1293958.29	данные отсутствуют	данные отсутствуют
854	733568.74	1293583.19	данные отсутствуют	данные отсутствуют
855	733227.24	1293850.99	данные отсутствуют	данные отсутствуют
856	733182.88	1293913.61	данные отсутствуют	данные отсутствуют
857	733075.46	1294164.76	данные отсутствуют	данные отсутствуют
858	733118.09	1294055.15	данные отсутствуют	данные отсутствуют
859	733118.4	1294054.38	данные отсутствуют	данные отсутствуют
860	733156.17	1293961.82	данные отсутствуют	данные отсутствуют
861	733163.17	1293944.8	данные отсутствуют	данные отсутствуют
862	733164.89	1293941.06	данные отсутствуют	данные отсутствуют

Государственный регистратор		ФГИС ЕГРН
полное наименование должности	подпись	инициалы, фамилия

М.П.

Земельный участок			
(вид объекта недвижимости)			
Лист № ____ Раздела 4.2	Всего листов раздела 4.2 : ____	Всего разделов: ____	Всего листов выписки: ____
30.09.2021 № 99/2021/420825195			
Кадастровый номер:		02:22:000000:3586	

Номер точки	Координаты, м		Описание закрепления на местности	Средняя квадратическая погрешность определения координат характерных точек границы части земельного участка, м
	X	Y		
1	2	3	4	5
863	733172.02	1293927.11	данные отсутствуют	данные отсутствуют
864	733172.21	1293926.74	данные отсутствуют	данные отсутствуют
865	733185.53	1293901.21	данные отсутствуют	данные отсутствуют
866	733186.91	1293898.73	данные отсутствуют	данные отсутствуют
867	733195.83	1293883.77	данные отсутствуют	данные отсутствуют
868	733197.8	1293880.74	данные отсутствуют	данные отсутствуют
869	733206.46	1293868.35	данные отсутствуют	данные отсутствуют
870	733206.99	1293867.6	данные отсутствуют	данные отсутствуют
871	733207.91	1293866.37	данные отсутствуют	данные отсутствуют
872	733269.8	1293786.47	данные отсутствуют	данные отсутствуют
873	733315.36	1293725.86	данные отсутствуют	данные отсутствуют
874	733318.88	1293720.82	данные отсутствуют	данные отсутствуют
875	733319.41	1293720.08	данные отсутствуют	данные отсутствуют
876	733321.5	1293717.41	данные отсутствуют	данные отсутствуют
877	733345.52	1293688.67	данные отсутствуют	данные отсутствуют
878	732732.62	1295018.38	данные отсутствуют	данные отсутствуют
879	732756.93	1294954.47	данные отсутствуют	данные отсутствуют
Государственный регистратор				ФГИС ЕГРН
полное наименование должности			подпись	инициалы, фамилия

М.П.

Раздел 4.2

Выписка из Единого государственного реестра недвижимости об объекте недвижимости
Сведения о частях земельного участка

Земельный участок			
(вид объекта недвижимости)			
Лист № ____ Раздела 4.2	Всего листов раздела 4.2 : ____	Всего разделов: ____	Всего листов выписки: ____
30.09.2021 № 99/2021/420825195			
Кадастровый номер:		02:22:000000:3586	

Номер точки	Координаты, м		Описание закрепления на местности	Средняя квадратическая погрешность определения координат характерных точек границы части земельного участка, м
	X	Y		
1	2	3	4	5
880	732757.51	1294953.01	данные отсутствуют	данные отсутствуют
881	732774.2	1294913	данные отсутствуют	данные отсутствуют
882	731314.89	1297971.72	данные отсутствуют	данные отсутствуют
883	730785.31	1298740.13	данные отсутствуют	данные отсутствуют
884	730560.19	1299079.55	данные отсутствуют	данные отсутствуют
885	730542.99	1299066.68	данные отсутствуют	данные отсутствуют
886	730599.77	1298983.02	данные отсутствуют	данные отсутствуют
887	730599.95	1298982.75	данные отсутствуют	данные отсутствуют
888	730683.78	1298860.96	данные отсутствуют	данные отсутствуют
889	730752.82	1298759.14	данные отсутствуют	данные отсутствуют
890	730828.01	1298649.07	данные отсутствуют	данные отсутствуют
891	730873.19	1298580.74	данные отсутствуют	данные отсутствуют
892	730873.51	1298580.27	данные отсутствуют	данные отсутствуют
893	730931.7	1298494.38	данные отсутствуют	данные отсутствуют
894	731010.31	1298378.85	данные отсутствуют	данные отсутствуют
895	731080.07	1298274.75	данные отсутствуют	данные отсутствуют
896	731080.19	1298274.57	данные отсутствуют	данные отсутствуют
Государственный регистратор				ФГИС ЕГРН
полное наименование должности			подпись	инициалы, фамилия

М.П.

Земельный участок			
(вид объекта недвижимости)			
Лист № ____ Раздела 4.2	Всего листов раздела 4.2 : ____	Всего разделов: ____	Всего листов выписки: ____
30.09.2021 № 99/2021/420825195			
Кадастровый номер:		02:22:000000:3586	

Номер точки	Координаты, м		Описание закрепления на местности	Средняя квадратическая погрешность определения координат характерных точек границы части земельного участка, м
	X	Y		
1	2	3	4	5
897	731144.02	1298180.18	данные отсутствуют	данные отсутствуют
898	731144.16	1298179.98	данные отсутствуют	данные отсутствуют
899	731224.44	1298062.49	данные отсутствуют	данные отсутствуют
900	731295.2	1297958.75	данные отсутствуют	данные отсутствуют
901	730618.33	1299166.09	данные отсутствуют	данные отсутствуют
902	730558.07	1299255.22	данные отсутствуют	данные отсутствуют
903	730557.77	1299255.65	данные отсутствуют	данные отсутствуют
904	730505.24	1299331.6	данные отсутствуют	данные отсутствуют
905	730448.6	1299413.28	данные отсутствуют	данные отсутствуют
906	730386.43	1299505.07	данные отсутствуют	данные отсутствуют
907	730340.44	1299573.5	данные отсутствуют	данные отсутствуют
908	730292.38	1299645.51	данные отсутствуют	данные отсутствуют
909	730234.26	1299735.31	данные отсутствуют	данные отсутствуют
910	730166.5	1299843.78	данные отсутствуют	данные отсутствуют
911	730124.8	1299917.21	данные отсутствуют	данные отсутствуют
912	730084.23	1299990.46	данные отсутствуют	данные отсутствуют
913	730083.74	1299991.32	данные отсутствуют	данные отсутствуют

Государственный регистратор		ФГИС ЕГРН
полное наименование должности	подпись	инициалы, фамилия

М.П.

Земельный участок			
(вид объекта недвижимости)			
Лист № ____ Раздела 4.2	Всего листов раздела 4.2 : ____	Всего разделов: ____	Всего листов выписки: ____
30.09.2021 № 99/2021/420825195			
Кадастровый номер:		02:22:000000:3586	

Номер точки	Координаты, м		Описание закрепления на местности	Средняя квадратическая погрешность определения координат характерных точек границы части земельного участка, м
	X	Y		
1	2	3	4	5
914	730035.24	1300074.93	данные отсутствуют	данные отсутствуют
915	730031.73	1300081.32	данные отсутствуют	данные отсутствуют
916	730017.59	1300075.29	данные отсутствуют	данные отсутствуют
917	730229.1	1299719.96	данные отсутствуют	данные отсутствуют
918	730508.3	1299318.09	данные отсутствуют	данные отсутствуют
919	730613	1299161.44	данные отсутствуют	данные отсутствуют
920	730477.11	1299161.82	данные отсутствуют	данные отсутствуют
921	729890.51	1300093.93	данные отсутствуют	данные отсутствуют
922	729885.8	1300091.58	данные отсутствуют	данные отсутствуют
923	729907.03	1300054.02	данные отсутствуют	данные отсутствуют
924	729925.69	1300019.66	данные отсутствуют	данные отсутствуют
925	729926.73	1300017.84	данные отсутствуют	данные отсутствуют
926	729972.93	1299940.66	данные отсутствуют	данные отсутствуют
927	730022.22	1299854.17	данные отсутствуют	данные отсутствуют
928	730022.4	1299853.86	данные отсутствуют	данные отсутствуют
929	730065.29	1299779.83	данные отсутствуют	данные отсутствуют
930	730066.12	1299778.44	данные отсутствуют	данные отсутствуют

Государственный регистратор		ФГИС ЕГРН
полное наименование должности	подпись	инициалы, фамилия

М.П.

Земельный участок			
(вид объекта недвижимости)			
Лист № ____ Раздела 4.2	Всего листов раздела 4.2 : ____	Всего разделов: ____	Всего листов выписки: ____
30.09.2021 № 99/2021/420825195			
Кадастровый номер:		02:22:000000:3586	

Номер точки	Координаты, м		Описание закрепления на местности	Средняя квадратическая погрешность определения координат характерных точек границы части земельного участка, м
	X	Y		
1	2	3	4	5
931	730136.43	1299665.65	данные отсутствуют	данные отсутствуют
932	730137	1299664.75	данные отсутствуют	данные отсутствуют
933	730191.95	1299580.65	данные отсутствуют	данные отсутствуют
934	730192.4	1299579.98	данные отсутствуют	данные отсутствуют
935	730263.97	1299474.2	данные отсутствуют	данные отсутствуют
936	730337.45	1299365.41	данные отсутствуют	данные отсутствуют
937	730337.69	1299365.06	данные отсутствуют	данные отсутствуют
938	730395.6	1299280.89	данные отсутствуют	данные отсутствуют
939	730463.34	1299181.66	данные отсутствуют	данные отсутствуют
940	730463.58	1299181.3	данные отсутствуют	данные отсутствуют
941	736375.39	1293932.94	данные отсутствуют	данные отсутствуют
942	736386.55	1293913.05	данные отсутствуют	данные отсутствуют
943	737281	1293908.53	данные отсутствуют	данные отсутствуют
944	737287.98	1293923.6	данные отсутствуют	данные отсутствуют
945	737271.32	1293923.77	данные отсутствуют	данные отсутствуют
946	737213.44	1293924.38	данные отсутствуют	данные отсутствуют
947	737157.06	1293924.97	данные отсутствуют	данные отсутствуют
Государственный регистратор				ФГИС ЕГРН
полное наименование должности			подпись	инициалы, фамилия

М.П.

Раздел 4.2

Выписка из Единого государственного реестра недвижимости об объекте недвижимости
Сведения о частях земельного участка

Земельный участок			
(вид объекта недвижимости)			
Лист № ____ Раздела 4.2	Всего листов раздела 4.2 : ____	Всего разделов: ____	Всего листов выписки: ____
30.09.2021 № 99/2021/420825195			
Кадастровый номер:		02:22:000000:3586	

Номер точки	Координаты, м		Описание закрепления на местности	Средняя квадратическая погрешность определения координат характерных точек границы части земельного участка, м
	X	Y		
1	2	3	4	5
948	737098.23	1293925.59	данные отсутствуют	данные отсутствуют
949	737037.73	1293926.23	данные отсутствуют	данные отсутствуют
950	736982.26	1293926.81	данные отсутствуют	данные отсутствуют
951	736923.47	1293927.43	данные отсутствуют	данные отсутствуют
952	736864.9	1293928.05	данные отсутствуют	данные отсутствуют
953	736804.87	1293928.68	данные отсутствуют	данные отсутствуют
954	736746.8	1293929.28	данные отсутствуют	данные отсутствуют
955	736689.87	1293929.89	данные отсутствуют	данные отсутствуют
956	736630.81	1293930.51	данные отсутствуют	данные отсутствуют
957	736574.65	1293931.1	данные отсутствуют	данные отсутствуют
958	736516.08	1293931.72	данные отсутствуют	данные отсутствуют
959	736458.23	1293932.32	данные отсутствуют	данные отсутствуют
960	736401.92	1293932.92	данные отсутствуют	данные отсутствуют
961	736333.15	1293918.9	данные отсутствуют	данные отсутствуют
962	736863.1	1293916.6	данные отсутствуют	данные отсутствуют
963	736346.92	1293629.53	данные отсутствуют	данные отсутствуют
964	736335.83	1293332.19	данные отсутствуют	данные отсутствуют
Государственный регистратор				ФГИС ЕГРН
полное наименование должности			подпись	инициалы, фамилия

М.П.

Земельный участок			
(вид объекта недвижимости)			
Лист № ____ Раздела 4.2	Всего листов раздела 4.2 : ____	Всего разделов: ____	Всего листов выписки: ____
30.09.2021 № 99/2021/420825195			
Кадастровый номер:		02:22:000000:3586	

Номер точки	Координаты, м		Описание закрепления на местности	Средняя квадратическая погрешность определения координат характерных точек границы части земельного участка, м
	X	Y		
1	2	3	4	5
965	736337.24	1293370.09	данные отсутствуют	данные отсутствуют
966	736339.25	1293424.02	данные отсутствуют	данные отсутствуют
967	736341.25	1293477.47	данные отсутствуют	данные отсутствуют
968	736343.27	1293531.64	данные отсутствуют	данные отсутствуют
969	736345.14	1293581.77	данные отсутствуют	данные отсутствуют
970	736331.7	1293474.3	данные отсутствуют	данные отсутствуют
971	734227.53	1294369.94	данные отсутствуют	данные отсутствуют
972	734325.24	1294550.4	данные отсутствуют	данные отсутствуют
973	733450.88	1294792.88	данные отсутствуют	данные отсутствуют
974	733118.68	1294858.25	данные отсутствуют	данные отсутствуют
975	733088.62	1294857.31	данные отсутствуют	данные отсутствуют
976	733057.8	1294854.11	данные отсутствуют	данные отсутствуют
977	733020.79	1294841.56	данные отсутствуют	данные отсутствуют
978	733016.57	1294833.42	данные отсутствуют	данные отсутствуют
979	733016.56	1294833.41	данные отсутствуют	данные отсутствуют
980	733015.45	1294831.86	данные отсутствуют	данные отсутствуют
981	732996.57	1294795.49	данные отсутствуют	данные отсутствуют

Государственный регистратор		ФГИС ЕГРН
полное наименование должности	подпись	инициалы, фамилия

М.П.

Земельный участок			
(вид объекта недвижимости)			
Лист № ____ Раздела 4.2	Всего листов раздела 4.2 : ____	Всего разделов: ____	Всего листов выписки: ____
30.09.2021 № 99/2021/420825195			
Кадастровый номер:		02:22:000000:3586	

Номер точки	Координаты, м		Описание закрепления на местности	Средняя квадратическая погрешность определения координат характерных точек границы части земельного участка, м
	X	Y		
1	2	3	4	5
982	733377.96	1294668.12	данные отсутствуют	данные отсутствуют
983	734202.66	1294376.84	данные отсутствуют	данные отсутствуют
984	732466.18	1294641.13	данные отсутствуют	данные отсутствуют
985	732856.04	1294587.96	данные отсутствуют	данные отсутствуют
986	732901.57	1294590.19	данные отсутствуют	данные отсутствуют
987	732820.91	1294794.6	данные отсутствуют	данные отсутствуют
988	732500.2	1294838.34	данные отсутствуют	данные отсутствуют
989	732244.96	1294891.72	данные отсутствуют	данные отсутствуют
990	732271.28	1294818.42	данные отсутствуют	данные отсутствуют
991	732306.13	1294674.6	данные отсутствуют	данные отсутствуют
992	732484.25	1294738.79	данные отсутствуют	данные отсутствуют
993	732083.29	1294925.53	данные отсутствуют	данные отсутствуют
994	731605.59	1295025.43	данные отсутствуют	данные отсутствуют
995	731621.47	1294975.81	данные отсутствуют	данные отсутствуют
996	731573.72	1295001.08	данные отсутствуют	данные отсутствуют
997	731567.57	1295033.38	данные отсутствуют	данные отсутствуют
998	731349.49	1295078.99	данные отсутствуют	данные отсутствуют

Государственный регистратор		ФГИС ЕГРН
полное наименование должности	подпись	инициалы, фамилия

М.П.

Земельный участок			
(вид объекта недвижимости)			
Лист № ____ Раздела 4.2	Всего листов раздела 4.2 : ____	Всего разделов: ____	Всего листов выписки: ____
30.09.2021 № 99/2021/420825195			
Кадастровый номер:		02:22:000000:3586	

Номер точки	Координаты, м		Описание закрепления на местности	Средняя квадратическая погрешность определения координат характерных точек границы части земельного участка, м
	X	Y		
1	2	3	4	5
999	730895.64	1295249.66	данные отсутствуют	данные отсутствуют
1000	730782.09	1295128.91	данные отсутствуют	данные отсутствуют
1001	730731.8	1295140.38	данные отсутствуют	данные отсутствуют
1002	730767.97	1295085.18	данные отсутствуют	данные отсутствуют
1003	731293.49	1294886.37	данные отсутствуют	данные отсутствуют
1004	731981.58	1294742.47	данные отсутствуют	данные отсутствуют
1005	733581.02	1294567.78	данные отсутствуют	данные отсутствуют
1006	732984.46	1294778.45	данные отсутствуют	данные отсутствуют
1007	733010.79	1294626.02	данные отсутствуют	данные отсутствуют
1008	733102.28	1294657.64	данные отсутствуют	данные отсутствуют
1009	733404.78	1294598.11	данные отсутствуют	данные отсутствуют
1010	733833.04	1294479.34	данные отсутствуют	данные отсутствуют
1011	729743.49	1295213.24	данные отсутствуют	данные отсутствуют
1012	729826.96	1295236.74	данные отсутствуют	данные отсутствуют
1013	729883.1	1295246.98	данные отсутствуют	данные отсутствуют
1014	730000.68	1295221.34	данные отсутствуют	данные отсутствуют
1015	730266.38	1295253.12	данные отсутствуют	данные отсутствуют
Государственный регистратор				ФГИС ЕГРН
полное наименование должности			подпись	инициалы, фамилия

М.П.

Раздел 4.2

Выписка из Единого государственного реестра недвижимости об объекте недвижимости
Сведения о частях земельного участка

Земельный участок			
(вид объекта недвижимости)			
Лист № ____ Раздела 4.2	Всего листов раздела 4.2 : ____	Всего разделов: ____	Всего листов выписки: ____
30.09.2021 № 99/2021/420825195			
Кадастровый номер:		02:22:000000:3586	

Номер точки	Координаты, м		Описание закрепления на местности	Средняя квадратическая погрешность определения координат характерных точек границы части земельного участка, м
	X	Y		
1	2	3	4	5
1016	730346.14	1295235.4	данные отсутствуют	данные отсутствуют
1017	730443.63	1295270.85	данные отсутствуют	данные отсутствуют
1018	730511.37	1295262.37	данные отсутствуют	данные отсутствуют
1019	730660.05	1295295.7	данные отсутствуют	данные отсутствуют
1020	730688.23	1295327.66	данные отсутствуют	данные отсутствуют
1021	730671.31	1295334.02	данные отсутствуют	данные отсутствуют
1022	730639.88	1295342.05	данные отсутствуют	данные отсутствуют
1023	730578.58	1295336.53	данные отсутствуют	данные отсутствуют
1024	730414.23	1295275.25	данные отсутствуют	данные отсутствуют
1025	729369.13	1295494.56	данные отсутствуют	данные отсутствуют
1026	729362.68	1295495.94	данные отсутствуют	данные отсутствуют
1027	729363.58	1295367.52	данные отсутствуют	данные отсутствуют
1028	729363.06	1295291.47	данные отсутствуют	данные отсутствуют
1029	729741.34	1295212.09	данные отсутствуют	данные отсутствуют
1030	732955.14	1294789.68	данные отсутствуют	данные отсутствуют
1031	732972.97	1294825.34	данные отсутствуют	данные отсутствуют
1032	732933.2	1294811.85	данные отсутствуют	данные отсутствуют
Государственный регистратор				ФГИС ЕГРН
полное наименование должности			подпись	инициалы, фамилия

М.П.

Выписка из Единого государственного реестра недвижимости об объекте недвижимости
Сведения о частях земельного участка

Земельный участок				
(вид объекта недвижимости)				
Лист № ____ Раздела 4.2		Всего листов раздела 4.2 : ____		Всего разделов: ____
30.09.2021 № 99/2021/420825195				
Кадастровый номер:			02:22:000000:3586	
Сведения о характерных точках границы части (частей) земельного участка				
Учетный номер части: 9				
Система координат: МСК-05				
Зона №				
Номер точки	Координаты, м		Описание закрепления на местности	Средняя квадратическая погрешность определения координат характерных точек границы части земельного участка, м
	X	Y		
1	2	3	4	5
1	733283.19	1293708.58	данные отсутствуют	данные отсутствуют
2	733256	1293766.65	данные отсутствуют	данные отсутствуют
3	733227.21	1293822.93	данные отсутствуют	данные отсутствуют
4	733203.79	1293867.6	данные отсутствуют	данные отсутствуют
5	733182.7	1293911.08	данные отсутствуют	данные отсутствуют
6	733158.9	1293967.74	данные отсутствуют	данные отсутствуют
7	733138.03	1294017.75	данные отсутствуют	данные отсутствуют
8	733115.42	1294070.79	данные отсутствуют	данные отсутствуют
9	733101.01	1294105.04	данные отсутствуют	данные отсутствуют
10	732997.64	1294346.71	данные отсутствуют	данные отсутствуют
11	732948.39	1294471.54	данные отсутствуют	данные отсутствуют
12	732930.29	1294515.38	данные отсутствуют	данные отсутствуют
13	732911.15	1294560.62	данные отсутствуют	данные отсутствуют
14	732890.3	1294610.13	данные отсутствуют	данные отсутствуют
15	732868.14	1294663.58	данные отсутствуют	данные отсутствуют
16	732844.73	1294719.52	данные отсутствуют	данные отсутствуют
Государственный регистратор			ФГИС ЕГРН	
полное наименование должности			подпись	
			инициалы, фамилия	

М.П.

Раздел 4.2

Выписка из Единого государственного реестра недвижимости об объекте недвижимости
Сведения о частях земельного участка

Земельный участок				
(вид объекта недвижимости)				
Лист № ____ Раздела 4.2		Всего листов раздела 4.2 : ____		Всего разделов: ____
30.09.2021 № 99/2021/420825195				
Кадастровый номер:			02:22:000000:3586	
Номер точки	Координаты, м		Описание закрепления на местности	Средняя квадратическая погрешность определения координат характерных точек границы части земельного участка, м
	X	Y		
1	2	3	4	5
17	732828.18	1294762.62	данные отсутствуют	данные отсутствуют
18	732801.64	1294823.52	данные отсутствуют	данные отсутствуют
19	732781.24	1294875.17	данные отсутствуют	данные отсутствуют
20	732760.76	1294923.99	данные отсутствуют	данные отсутствуют
21	732737.75	1294977.83	данные отсутствуют	данные отсутствуют
22	732718.18	1295026.08	данные отсутствуют	данные отсутствуют
23	732691.21	1295088.74	данные отсутствуют	данные отсутствуют
24	732675.19	1295126.84	данные отсутствуют	данные отсутствуют
25	732659.6	1295166.25	данные отсутствуют	данные отсутствуют
26	732647.4	1295197.61	данные отсутствуют	данные отсутствуют
27	732632.66	1295233.6	данные отсутствуют	данные отсутствуют
28	732615.3	1295280.49	данные отсутствуют	данные отсутствуют
29	732594.86	1295331.81	данные отсутствуют	данные отсутствуют
30	732576.18	1295381.31	данные отсутствуют	данные отсутствуют
31	732557.47	1295429.6	данные отсутствуют	данные отсутствуют
32	732537.92	1295480.01	данные отсутствуют	данные отсутствуют
33	732522.74	1295519.48	данные отсутствуют	данные отсутствуют
Государственный регистратор			ФГИС ЕГРН	
полное наименование должности			подпись	
			инициалы, фамилия	

М.П.

Земельный участок			
(вид объекта недвижимости)			
Лист № ____ Раздела 4.2	Всего листов раздела 4.2 : ____	Всего разделов: ____	Всего листов выписки: ____
30.09.2021 № 99/2021/420825195			
Кадастровый номер:		02:22:000000:3586	

Номер точки	Координаты, м		Описание закрепления на местности	Средняя квадратическая погрешность определения координат характерных точек границы части земельного участка, м
	X	Y		
1	2	3	4	5
34	732502.73	1295573.85	данные отсутствуют	данные отсутствуют
35	732480.56	1295629.91	данные отсутствуют	данные отсутствуют
36	732461.05	1295683.26	данные отсутствуют	данные отсутствуют
37	732441.86	1295735.16	данные отсутствуют	данные отсутствуют
38	732422.73	1295782.1	данные отсутствуют	данные отсутствуют
39	732401.88	1295838.57	данные отсутствуют	данные отсутствуют
40	732380.14	1295892.93	данные отсутствуют	данные отсутствуют
41	732359.32	1295948.44	данные отсутствуют	данные отсутствуют
42	732341.44	1295996.42	данные отсутствуют	данные отсутствуют
43	732321.91	1296043.66	данные отсутствуют	данные отсутствуют
44	732294.66	1296072.2	данные отсутствуют	данные отсутствуют
45	732264.99	1296102.3	данные отсутствуют	данные отсутствуют
46	732248.77	1296118.34	данные отсутствуют	данные отсутствуют
47	732226.03	1296110.58	данные отсутствуют	данные отсутствуют
48	732249.78	1296087.11	данные отсутствуют	данные отсутствуют
49	732279.23	1296057.23	данные отсутствуют	данные отсутствуют
50	732303.58	1296031.72	данные отсутствуют	данные отсутствуют
Государственный регистратор				ФГИС ЕГРН
полное наименование должности			подпись	инициалы, фамилия

М.П.

Раздел 4.2

Выписка из Единого государственного реестра недвижимости об объекте недвижимости
Сведения о частях земельного участка

Земельный участок			
(вид объекта недвижимости)			
Лист № ____ Раздела 4.2	Всего листов раздела 4.2 : ____	Всего разделов: ____	Всего листов выписки: ____
30.09.2021 № 99/2021/420825195			
Кадастровый номер:		02:22:000000:3586	

Номер точки	Координаты, м		Описание закрепления на местности	Средняя квадратическая погрешность определения координат характерных точек границы части земельного участка, м
	X	Y		
1	2	3	4	5
51	732321.43	1295988.56	данные отсутствуют	данные отсутствуют
52	732339.18	1295940.91	данные отсутствуют	данные отсутствуют
53	732360.09	1295885.16	данные отсутствуют	данные отсутствуют
54	732381.81	1295830.86	данные отсутствуют	данные отсутствуют
55	732402.69	1295774.32	данные отсутствуют	данные отсутствуют
56	732421.81	1295727.38	данные отсутствуют	данные отсутствуют
57	732440.87	1295675.84	данные отсутствуют	данные отсутствуют
58	732460.47	1295622.26	данные отсутствуют	данные отсутствуют
59	732482.64	1295566.19	данные отсутствуют	данные отсутствуют
60	732502.62	1295511.9	данные отсутствуют	данные отсутствуют
61	732517.86	1295472.26	данные отсутствуют	данные отсутствуют
62	732537.42	1295421.83	данные отсутствуют	данные отсутствуют
63	732556.1	1295373.64	данные отсутствуют	данные отсутствуют
64	732574.8	1295324.04	данные отсутствуют	данные отсутствуют
65	732595.22	1295272.78	данные отсутствуют	данные отсутствуют
66	732612.62	1295225.79	данные отсутствуют	данные отсутствуют
67	732627.43	1295189.64	данные отсутствуют	данные отсутствуют
Государственный регистратор				ФГИС ЕГРН
полное наименование должности			подпись	инициалы, фамилия

М.П.

Земельный участок			
(вид объекта недвижимости)			
Лист № ____ Раздела 4.2	Всего листов раздела 4.2 : ____	Всего разделов: ____	Всего листов выписки: ____
30.09.2021 № 99/2021/420825195			
Кадастровый номер:		02:22:000000:3586	

Номер точки	Координаты, м		Описание закрепления на местности	Средняя квадратическая погрешность определения координат характерных точек границы части земельного участка, м
	X	Y		
1	2	3	4	5
68	732639.58	1295158.4	данные отсутствуют	данные отсутствуют
69	732655.28	1295118.71	данные отсутствуют	данные отсутствуют
70	732671.42	1295080.32	данные отсутствуют	данные отсутствуют
71	732698.35	1295017.79	данные отсутствуют	данные отсутствуют
72	732717.9	1294969.56	данные отсутствуют	данные отсутствуют
73	732740.96	1294915.61	данные отсутствуют	данные отсутствуют
74	732761.33	1294867.06	данные отсутствуют	данные отсутствуют
75	732781.79	1294815.27	данные отсутствуют	данные отсутствуют
76	732808.28	1294754.47	данные отсутствуют	данные отсутствуют
77	732824.77	1294711.52	данные отсутствуют	данные отсутствуют
78	732848.29	1294655.32	данные отсутствуют	данные отсутствуют
79	732870.46	1294601.84	данные отсутствуют	данные отсутствуют
80	732891.34	1294552.26	данные отсутствуют	данные отсутствуют
81	732910.45	1294507.09	данные отсутствуют	данные отсутствуют
82	732930.02	1294459.68	данные отсутствуют	данные отсутствуют
83	732953.02	1294406.33	данные отсутствуют	данные отсутствуют
84	732973.04	1294354.52	данные отсутствуют	данные отсутствуют

Государственный регистратор		ФГИС ЕГРН
полное наименование должности	подпись	инициалы, фамилия

М.П.

Земельный участок			
(вид объекта недвижимости)			
Лист № ____ Раздела 4.2	Всего листов раздела 4.2 : ____	Всего разделов: ____	Всего листов выписки: ____
30.09.2021 № 99/2021/420825195			
Кадастровый номер:		02:22:000000:3586	

Номер точки	Координаты, м		Описание закрепления на местности	Средняя квадратическая погрешность определения координат характерных точек границы части земельного участка, м
	X	Y		
1	2	3	4	5
85	732993.88	1294308.49	данные отсутствуют	данные отсутствуют
86	733011.28	1294262.38	данные отсутствуют	данные отсутствуют
87	733034.31	1294212.42	данные отсутствуют	данные отсутствуют
88	733051.21	1294166.92	данные отсутствуют	данные отсутствуют
89	733074.77	1294111.95	данные отсутствуют	данные отсутствуют
90	733095.63	1294062.41	данные отсутствуют	данные отсутствуют
91	733118.22	1294009.4	данные отсутствуют	данные отсутствуют
92	733139.07	1293959.44	данные отсутствуют	данные отсутствуют
93	733163.09	1293902.22	данные отсутствуют	данные отсутствуют
94	733184.59	1293857.91	данные отсутствуют	данные отсутствуют
95	733208.12	1293813.04	данные отсутствуют	данные отсутствуют
96	733236.69	1293757.19	данные отсутствуют	данные отсутствуют
97	733255.49	1293717.05	данные отсутствуют	данные отсутствуют
98	733283.26	1293708.3	данные отсутствуют	данные отсутствуют
99	732951.16	1293774.48	данные отсутствуют	данные отсутствуют
99	732951.16	1293774.48	данные отсутствуют	данные отсутствуют
100	732470.77	1293929.5	данные отсутствуют	данные отсутствуют

Государственный регистратор		ФГИС ЕГРН
полное наименование должности	подпись	инициалы, фамилия

М.П.

Земельный участок			
(вид объекта недвижимости)			
Лист № ____	Раздела 4.2	Всего листов раздела 4.2 : ____	Всего разделов: ____
30.09.2021 № 99/2021/420825195		Всего листов выписки: ____	
Кадастровый номер:		02:22:000000:3586	

Номер точки	Координаты, м		Описание закрепления на местности	Средняя квадратическая погрешность определения координат характерных точек границы части земельного участка, м
	X	Y		
1	2	3	4	5
100	732470.77	1293929.5	данные отсутствуют	данные отсутствуют
101	731931.11	1294109.51	данные отсутствуют	данные отсутствуют
101	731931.11	1294109.51	данные отсутствуют	данные отсутствуют
102	731410.01	1294279.06	данные отсутствуют	данные отсутствуют
102	731410.01	1294279.06	данные отсутствуют	данные отсутствуют
103	731318.64	1294309.67	данные отсутствуют	данные отсутствуют
103	731318.64	1294309.67	данные отсутствуют	данные отсутствуют
104	731045.9	1294401.07	данные отсутствуют	данные отсутствуют
104	731045.9	1294401.07	данные отсутствуют	данные отсутствуют
105	731042.77	1294389.3	данные отсутствуют	данные отсутствуют
106	731073.53	1294379.4	данные отсутствуют	данные отсутствуют
107	731146.58	1294353.42	данные отсутствуют	данные отсутствуют
108	731199.06	1294338.7	данные отсутствуют	данные отсутствуют
109	731258.86	1294319.5	данные отсутствуют	данные отсутствуют
110	731321.69	1294297.25	данные отсутствуют	данные отсутствуют
111	731382.07	1294277.86	данные отсутствуют	данные отсутствуют
112	731441.69	1294259.78	данные отсутствуют	данные отсутствуют
Государственный регистратор				ФГИС ЕГРН
полное наименование должности			подпись	инициалы, фамилия

М.П.

Раздел 4.2

Выписка из Единого государственного реестра недвижимости об объекте недвижимости
Сведения о частях земельного участка

Земельный участок			
(вид объекта недвижимости)			
Лист № ____	Раздела 4.2	Всего листов раздела 4.2 : ____	Всего разделов: ____
30.09.2021 № 99/2021/420825195		Всего листов выписки: ____	
Кадастровый номер:		02:22:000000:3586	

Номер точки	Координаты, м		Описание закрепления на местности	Средняя квадратическая погрешность определения координат характерных точек границы части земельного участка, м
	X	Y		
1	2	3	4	5
113	731504.21	1294239.26	данные отсутствуют	данные отсутствуют
114	731562.67	1294220.68	данные отсутствуют	данные отсутствуют
115	731622.54	1294201.37	данные отсутствуют	данные отсутствуют
116	731684.39	1294181.33	данные отсутствуют	данные отсутствуют
117	731804.19	1294142.45	данные отсутствуют	данные отсутствуют
118	731870.92	1294120.94	данные отсутствуют	данные отсутствуют
119	731995.52	1294080.14	данные отсутствуют	данные отсутствуют
120	732057.89	1294058.86	данные отсутствуют	данные отсутствуют
121	732116.34	1294040.03	данные отсутствуют	данные отсутствуют
122	732174.45	1294020.42	данные отсутствуют	данные отсутствуют
123	732304.11	1293982.99	данные отсутствуют	данные отсутствуют
124	732367.03	1293962.99	данные отсутствуют	данные отсутствуют
125	732427.82	1293943.46	данные отсутствуют	данные отсутствуют
126	732488.55	1293922.97	данные отсутствуют	данные отсутствуют
127	732548.99	1293901.68	данные отсутствуют	данные отсутствуют
128	732610.58	1293881.56	данные отсутствуют	данные отсутствуют
129	732670.95	1293863.23	данные отсутствуют	данные отсутствуют
Государственный регистратор				ФГИС ЕГРН
полное наименование должности			подпись	инициалы, фамилия

М.П.

Земельный участок			
(вид объекта недвижимости)			
Лист № ____ Раздела 4.2	Всего листов раздела 4.2 : ____	Всего разделов: ____	Всего листов выписки: ____
30.09.2021 № 99/2021/420825195			
Кадастровый номер:		02:22:000000:3586	

Номер точки	Координаты, м		Описание закрепления на местности	Средняя квадратическая погрешность определения координат характерных точек границы части земельного участка, м
	X	Y		
1	2	3	4	5
130	732733.6	1293842.51	данные отсутствуют	данные отсутствуют
131	732794.02	1293821.72	данные отсутствуют	данные отсутствуют
132	732853.05	1293802.61	данные отсутствуют	данные отсутствуют
133	732913.35	1293783.32	данные отсутствуют	данные отсутствуют
134	732950.55	1293770.63	данные отсутствуют	данные отсутствуют
135	731561.79	1296912.57	данные отсутствуют	данные отсутствуют
136	731559.28	1296920.44	данные отсутствуют	данные отсутствуют
137	731363.58	1296987.55	данные отсутствуют	данные отсутствуют
138	730943.02	1296927.5	данные отсутствуют	данные отсутствуют
139	730933.95	1296926.19	данные отсутствуют	данные отсутствуют
140	730959.73	1296908.17	данные отсутствуют	данные отсутствуют
141	731361.5	1296965.54	данные отсутствуют	данные отсутствуют
142	731542.07	1296903.61	данные отсутствуют	данные отсутствуют
143	731543.49	1296899.12	данные отсутствуют	данные отсутствуют
144	728664.69	1294417.6	данные отсутствуют	данные отсутствуют
145	728715.56	1294419.37	данные отсутствуют	данные отсутствуют
146	728769.26	1294419.37	данные отсутствуют	данные отсутствуют
Государственный регистратор				ФГИС ЕГРН
полное наименование должности			подпись	инициалы, фамилия

М.П.

Земельный участок			
(вид объекта недвижимости)			
Лист № ____ Раздела 4.2	Всего листов раздела 4.2 : ____	Всего разделов: ____	Всего листов выписки: ____
30.09.2021 № 99/2021/420825195			
Кадастровый номер:		02:22:000000:3586	

Номер точки	Координаты, м		Описание закрепления на местности	Средняя квадратическая погрешность определения координат характерных точек границы части земельного участка, м
	X	Y		
1	2	3	4	5
147	728873.58	1294420.75	данные отсутствуют	данные отсутствуют
148	728978.07	1294421.73	данные отсутствуют	данные отсутствуют
149	729135.77	1294424.09	данные отсутствуют	данные отсутствуют
150	729239.41	1294425.26	данные отсутствуют	данные отсутствуют
151	729343.32	1294425.85	данные отсутствуют	данные отсутствуют
152	729448	1294427.62	данные отсутствуют	данные отсутствуют
153	729556.77	1294428.41	данные отсутствуют	данные отсутствуют
154	729661.79	1294429.78	данные отсутствуют	данные отсутствуют
155	729764.03	1294429.58	данные отсутствуют	данные отсутствуют
156	729797.02	1294429.58	данные отсутствуют	данные отсутствуют
157	729798.63	1294420.25	данные отсутствуют	данные отсутствуют
158	729805.66	1294426.68	данные отсутствуют	данные отсутствуют
158	729805.66	1294426.68	данные отсутствуют	данные отсутствуют
159	729817.19	1294439.08	данные отсутствуют	данные отсутствуют
160	729816.62	1294442.39	данные отсутствуют	данные отсутствуют
161	728833.48	1294425.64	данные отсутствуют	данные отсутствуют
161	728833.48	1294425.64	данные отсутствуют	данные отсутствуют
Государственный регистратор				ФГИС ЕГРН
полное наименование должности			подпись	инициалы, фамилия

М.П.

Земельный участок			
(вид объекта недвижимости)			
Лист № ____ Раздела 4.2	Всего листов раздела 4.2 : ____	Всего разделов: ____	Всего листов выписки: ____
30.09.2021 № 99/2021/420825195			
Кадастровый номер:		02:22:000000:3586	

Номер точки	Координаты, м		Описание закрепления на местности	Средняя квадратическая погрешность определения координат характерных точек границы части земельного участка, м
	X	Y		
1	2	3	4	5
162	728536.93	1294418.58	данные отсутствуют	данные отсутствуют
162	728536.93	1294418.58	данные отсутствуют	данные отсутствуют
163	728537.83	1294417.67	данные отсутствуют	данные отсутствуют
164	728559.92	1294418	данные отсутствуют	данные отсутствуют
165	730138.69	1293974.01	данные отсутствуют	данные отсутствуют
166	730156.73	1294006.66	данные отсутствуют	данные отсутствуют
167	730187.12	1294067.12	данные отсутствуют	данные отсутствуют
168	730215.51	1294107.95	данные отсутствуют	данные отсутствуют
169	730249.16	1294158.7	данные отсутствуют	данные отсутствуют
170	730270.68	1294191.8	данные отсутствуют	данные отсутствуют
171	730277.59	1294202.76	данные отсутствуют	данные отсутствуют
172	730271.68	1294204.02	данные отсутствуют	данные отсутствуют
173	730139.68	1294020.59	данные отсутствуют	данные отсутствуют
174	730137.71	1294016.69	данные отсутствуют	данные отсутствуют
175	730117.77	1293980.62	данные отсутствуют	данные отсутствуют
176	730119.41	1297050.7	данные отсутствуют	данные отсутствуют
177	730078.87	1297061.89	данные отсутствуют	данные отсутствуют
Государственный регистратор				ФГИС ЕГРН
полное наименование должности			подпись	инициалы, фамилия

М.П.

Земельный участок			
(вид объекта недвижимости)			
Лист № ____ Раздела 4.2	Всего листов раздела 4.2 : ____	Всего разделов: ____	Всего листов выписки: ____
30.09.2021 № 99/2021/420825195			
Кадастровый номер:		02:22:000000:3586	

Номер точки	Координаты, м		Описание закрепления на местности	Средняя квадратическая погрешность определения координат характерных точек границы части земельного участка, м
	X	Y		
1	2	3	4	5
178	729906.78	1297374	данные отсутствуют	данные отсутствуют
179	729829.62	1297505.72	данные отсутствуют	данные отсутствуют
180	729735.38	1297537.49	данные отсутствуют	данные отсутствуют
181	729727.74	1297532.19	данные отсутствуют	данные отсутствуют
182	729732.58	1297515.75	данные отсутствуют	данные отсутствуют
183	729815.13	1297487.91	данные отсутствуют	данные отсутствуют
184	729880.09	1297377.03	данные отсутствуют	данные отсутствуют
185	729889.91	1297370.02	данные отсутствуют	данные отсутствуют
186	729907.95	1297356.6	данные отсутствуют	данные отсутствуют
187	729914.92	1297314.73	данные отсутствуют	данные отсутствуют
188	729926.08	1297294.48	данные отсутствуют	данные отсутствуют
189	729947.66	1297263.91	данные отсутствуют	данные отсутствуют
190	729946.91	1297256.69	данные отсутствуют	данные отсутствуют
191	730010.72	1297140.98	данные отсутствуют	данные отсутствуют
192	730021.81	1297134.15	данные отсутствуют	данные отсутствуют
193	730050.94	1297070.6	данные отсутствуют	данные отсутствуют
194	730106.55	1297049.41	данные отсутствуют	данные отсутствуют
Государственный регистратор				ФГИС ЕГРН
полное наименование должности			подпись	инициалы, фамилия

М.П.

Земельный участок			
(вид объекта недвижимости)			
Лист № ____ Раздела 4.2	Всего листов раздела 4.2 : ____	Всего разделов: ____	Всего листов выписки: ____
30.09.2021 № 99/2021/420825195			
Кадастровый номер:		02:22:000000:3586	

Номер точки	Координаты, м		Описание закрепления на местности	Средняя квадратическая погрешность определения координат характерных точек границы части земельного участка, м
	X	Y		
1	2	3	4	5
195	728316.8	1294389.61	данные отсутствуют	данные отсутствуют
196	728327.73	1294396.79	данные отсутствуют	данные отсутствуют
197	728308.27	1294401.21	данные отсутствуют	данные отсутствуют
197	728308.27	1294401.21	данные отсутствуют	данные отсутствуют
198	736338.87	1293423.38	данные отсутствуют	данные отсутствуют
199	736346.47	1293627.13	данные отсутствуют	данные отсутствуют
200	736334.65	1293564.1	данные отсутствуют	данные отсутствуют
200	736334.65	1293564.1	данные отсутствуют	данные отсутствуют
201	736319.91	1293427.71	данные отсутствуют	данные отсутствуют
201	736319.91	1293427.71	данные отсутствуют	данные отсутствуют
202	736335.68	1293333.06	данные отсутствуют	данные отсутствуют
203	736331.62	1293527.28	данные отсутствуют	данные отсутствуют
203	736331.62	1293527.28	данные отсутствуют	данные отсутствуют
204	736331.68	1293529.28	данные отсутствуют	данные отсутствуют
204	736331.68	1293529.28	данные отсутствуют	данные отсутствуют
205	736333.68	1293529.22	данные отсутствуют	данные отсутствуют
205	736333.68	1293529.22	данные отсутствуют	данные отсутствуют

Государственный регистратор		ФГИС ЕГРН
полное наименование должности	подпись	инициалы, фамилия

М.П.

Земельный участок			
(вид объекта недвижимости)			
Лист № ____ Раздела 4.2	Всего листов раздела 4.2 : ____	Всего разделов: ____	Всего листов выписки: ____
30.09.2021 № 99/2021/420825195			
Кадастровый номер:		02:22:000000:3586	

Номер точки	Координаты, м		Описание закрепления на местности	Средняя квадратическая погрешность определения координат характерных точек границы части земельного участка, м
	X	Y		
1	2	3	4	5
206	736333.62	1293527.22	данные отсутствуют	данные отсутствуют
206	736333.62	1293527.22	данные отсутствуют	данные отсутствуют
207	736329.7	1293474.35	данные отсутствуют	данные отсутствуют
207	736329.7	1293474.35	данные отсутствуют	данные отсутствуют
208	736329.76	1293476.35	данные отсутствуют	данные отсутствуют
208	736329.76	1293476.35	данные отсутствуют	данные отсутствуют
209	736331.76	1293476.29	данные отсутствуют	данные отсутствуют
209	736331.76	1293476.29	данные отсутствуют	данные отсутствуют
210	736331.71	1293474.3	данные отсутствуют	данные отсутствуют
211	736327.79	1293421.44	данные отсутствуют	данные отсутствуют
211	736327.79	1293421.44	данные отсутствуют	данные отсутствуют
212	736327.84	1293423.44	данные отсутствуют	данные отсутствуют
212	736327.84	1293423.44	данные отсутствуют	данные отсутствуют
213	736329.84	1293423.38	данные отсутствуют	данные отсутствуют
213	736329.84	1293423.38	данные отсутствуют	данные отсутствуют
214	736329.79	1293421.38	данные отсутствуют	данные отсутствуют
214	736329.79	1293421.38	данные отсутствуют	данные отсутствуют

Государственный регистратор		ФГИС ЕГРН
полное наименование должности	подпись	инициалы, фамилия

М.П.

Земельный участок			
(вид объекта недвижимости)			
Лист № ____ Раздела 4.2	Всего листов раздела 4.2 : ____	Всего разделов: ____	Всего листов выписки: ____
30.09.2021 № 99/2021/420825195			
Кадастровый номер:		02:22:000000:3586	

Номер точки	Координаты, м		Описание закрепления на местности	Средняя квадратическая погрешность определения координат характерных точек границы части земельного участка, м
	X	Y		
1	2	3	4	5
215	737288.15	1293924.61	данные отсутствуют	данные отсутствуют
216	737155.14	1293925.85	данные отсутствуют	данные отсутствуют
217	736981.03	1293927.72	данные отсутствуют	данные отсутствуют
218	736806.3	1293929.49	данные отсутствуют	данные отсутствуют
219	736632.35	1293931.27	данные отсутствуют	данные отсутствуют
220	736459.53	1293933.22	данные отсутствуют	данные отсутствуют
221	736375.38	1293933.23	данные отсутствуют	данные отсутствуют
222	736375.92	1293913.59	данные отсутствуют	данные отсутствуют
222	736375.92	1293913.59	данные отсутствуют	данные отсутствуют
223	736380.14	1293913.37	данные отсутствуют	данные отсутствуют
224	736459.31	1293913.22	данные отсутствуют	данные отсутствуют
225	736545.63	1293912.25	данные отсутствуют	данные отсутствуют
226	737280.74	1293908.53	данные отсутствуют	данные отсутствуют
227	736400.72	1293921.55	данные отсутствуют	данные отсутствуют
227	736400.72	1293921.55	данные отсутствуют	данные отсутствуют
228	736400.78	1293923.55	данные отсутствуют	данные отсутствуют
228	736400.78	1293923.55	данные отсутствуют	данные отсутствуют
Государственный регистратор				ФГИС ЕГРН
полное наименование должности			подпись	инициалы, фамилия

М.П.

Раздел 4.2

Выписка из Единого государственного реестра недвижимости об объекте недвижимости
Сведения о частях земельного участка

Земельный участок			
(вид объекта недвижимости)			
Лист № ____ Раздела 4.2	Всего листов раздела 4.2 : ____	Всего разделов: ____	Всего листов выписки: ____
30.09.2021 № 99/2021/420825195			
Кадастровый номер:		02:22:000000:3586	

Номер точки	Координаты, м		Описание закрепления на местности	Средняя квадратическая погрешность определения координат характерных точек границы части земельного участка, м
	X	Y		
1	2	3	4	5
229	736402.78	1293923.49	данные отсутствуют	данные отсутствуют
229	736402.78	1293923.49	данные отсутствуют	данные отсутствуют
230	736402.72	1293921.5	данные отсутствуют	данные отсутствуют
230	736402.72	1293921.5	данные отсутствуют	данные отсутствуют
231	736458.32	1293920.91	данные отсутствуют	данные отсутствуют
231	736458.32	1293920.91	данные отсутствуют	данные отсутствуют
232	736458.38	1293922.9	данные отсутствуют	данные отсутствуют
232	736458.38	1293922.9	данные отсутствуют	данные отсутствуют
233	736460.38	1293922.85	данные отсутствуют	данные отсутствуют
233	736460.38	1293922.85	данные отсутствуют	данные отсутствуют
234	736460.32	1293920.85	данные отсутствуют	данные отсутствуют
234	736460.32	1293920.85	данные отсутствуют	данные отсутствуют
235	736515.93	1293920.26	данные отсутствуют	данные отсутствуют
235	736515.93	1293920.26	данные отсутствуют	данные отсутствуют
236	736515.99	1293922.26	данные отсутствуют	данные отсутствуют
236	736515.99	1293922.26	данные отсутствуют	данные отсутствуют
237	736517.98	1293922.2	данные отсутствуют	данные отсутствуют
Государственный регистратор				ФГИС ЕГРН
полное наименование должности			подпись	инициалы, фамилия

М.П.

Земельный участок			
(вид объекта недвижимости)			
Лист № ____ Раздела 4.2	Всего листов раздела 4.2 : ____	Всего разделов: ____	Всего листов выписки: ____
30.09.2021 № 99/2021/420825195			
Кадастровый номер:		02:22:000000:3586	

Номер точки	Координаты, м		Описание закрепления на местности	Средняя квадратическая погрешность определения координат характерных точек границы части земельного участка, м
	X	Y		
1	2	3	4	5
237	736517.98	1293922.2	данные отсутствуют	данные отсутствуют
238	736517.93	1293920.2	данные отсутствуют	данные отсутствуют
238	736517.93	1293920.2	данные отсутствуют	данные отсутствуют
239	736573.53	1293919.61	данные отсутствуют	данные отсутствуют
239	736573.53	1293919.61	данные отсутствуют	данные отсутствуют
240	736573.59	1293921.61	данные отсутствуют	данные отсутствуют
240	736573.59	1293921.61	данные отсутствуют	данные отсутствуют
241	736575.59	1293921.55	данные отсутствуют	данные отсутствуют
241	736575.59	1293921.55	данные отсутствуют	данные отсутствуют
242	736575.53	1293919.55	данные отсутствуют	данные отсутствуют
242	736575.53	1293919.55	данные отсутствуют	данные отсутствуют
243	736631.15	1293918.96	данные отсутствуют	данные отсутствуют
243	736631.15	1293918.96	данные отсутствуют	данные отсутствуют
244	736631.21	1293920.96	данные отсутствуют	данные отсутствуют
244	736631.21	1293920.96	данные отсутствуют	данные отсутствуют
245	736633.2	1293920.9	данные отсутствуют	данные отсутствуют
245	736633.2	1293920.9	данные отсутствуют	данные отсутствуют

Государственный регистратор		ФГИС ЕГРН
полное наименование должности	подпись	инициалы, фамилия

М.П.

Земельный участок			
(вид объекта недвижимости)			
Лист № ____ Раздела 4.2	Всего листов раздела 4.2 : ____	Всего разделов: ____	Всего листов выписки: ____
30.09.2021 № 99/2021/420825195			
Кадастровый номер:		02:22:000000:3586	

Номер точки	Координаты, м		Описание закрепления на местности	Средняя квадратическая погрешность определения координат характерных точек границы части земельного участка, м
	X	Y		
1	2	3	4	5
246	736633.16	1293918.9	данные отсутствуют	данные отсутствуют
247	736689.13	1293918.37	данные отсутствуют	данные отсутствуют
247	736689.13	1293918.37	данные отсутствуют	данные отсутствуют
248	736689.19	1293920.37	данные отсутствуют	данные отсутствуют
248	736689.19	1293920.37	данные отсутствуют	данные отсутствуют
249	736691.19	1293920.31	данные отсутствуют	данные отсутствуют
249	736691.19	1293920.31	данные отсутствуют	данные отсутствуют
250	736691.13	1293918.32	данные отсутствуют	данные отсутствуют
250	736691.13	1293918.32	данные отсутствуют	данные отсутствуют
251	736747.12	1293917.78	данные отсутствуют	данные отсутствуют
251	736747.12	1293917.78	данные отсутствуют	данные отсутствуют
252	736747.18	1293919.78	данные отсутствуют	данные отсутствуют
252	736747.18	1293919.78	данные отсутствуют	данные отсутствуют
253	736749.17	1293919.72	данные отсутствуют	данные отсутствуют
253	736749.17	1293919.72	данные отсутствуют	данные отсутствуют
254	736749.12	1293917.72	данные отсутствуют	данные отсутствуют
254	736749.12	1293917.72	данные отсутствуют	данные отсутствуют

Государственный регистратор		ФГИС ЕГРН
полное наименование должности	подпись	инициалы, фамилия

М.П.

Земельный участок			
(вид объекта недвижимости)			
Лист № ____ Раздела 4.2	Всего листов раздела 4.2 : ____	Всего разделов: ____	Всего листов выписки: ____
30.09.2021 № 99/2021/420825195			
Кадастровый номер:		02:22:000000:3586	

Номер точки	Координаты, м		Описание закрепления на местности	Средняя квадратическая погрешность определения координат характерных точек границы части земельного участка, м
	X	Y		
1	2	3	4	5
255	736805.1	1293917.19	данные отсутствуют	данные отсутствуют
255	736805.1	1293917.19	данные отсутствуют	данные отсутствуют
256	736805.16	1293919.19	данные отсутствуют	данные отсутствуют
256	736805.16	1293919.19	данные отсутствуют	данные отсутствуют
257	736807.16	1293919.13	данные отсутствуют	данные отсутствуют
257	736807.16	1293919.13	данные отсутствуют	данные отсутствуют
258	736807.1	1293917.13	данные отсутствуют	данные отсутствуют
258	736807.1	1293917.13	данные отсутствуют	данные отсутствуют
259	736863.11	1293916.6	данные отсутствуют	данные отсутствуют
260	736863.15	1293918.6	данные отсутствуют	данные отсутствуют
260	736863.15	1293918.6	данные отсутствуют	данные отсутствуют
261	736865.15	1293918.54	данные отсутствуют	данные отсутствуют
261	736865.15	1293918.54	данные отсутствуют	данные отсутствуют
262	736865.1	1293916.54	данные отсутствуют	данные отсутствуют
262	736865.1	1293916.54	данные отсутствуют	данные отсутствуют
263	736921.48	1293916.01	данные отсутствуют	данные отсутствуют
263	736921.48	1293916.01	данные отсутствуют	данные отсутствуют

Государственный регистратор		ФГИС ЕГРН
полное наименование должности	подпись	инициалы, фамилия

М.П.

Раздел 4.2

Выписка из Единого государственного реестра недвижимости об объекте недвижимости
Сведения о частях земельного участка

Земельный участок			
(вид объекта недвижимости)			
Лист № ____ Раздела 4.2	Всего листов раздела 4.2 : ____	Всего разделов: ____	Всего листов выписки: ____
30.09.2021 № 99/2021/420825195			
Кадастровый номер:		02:22:000000:3586	

Номер точки	Координаты, м		Описание закрепления на местности	Средняя квадратическая погрешность определения координат характерных точек границы части земельного участка, м
	X	Y		
1	2	3	4	5
264	736921.53	1293918.01	данные отсутствуют	данные отсутствуют
264	736921.53	1293918.01	данные отсутствуют	данные отсутствуют
265	736923.53	1293917.95	данные отсутствуют	данные отсутствуют
265	736923.53	1293917.95	данные отсутствуют	данные отсутствуют
266	736923.48	1293915.95	данные отсутствуют	данные отсутствуют
266	736923.48	1293915.95	данные отсутствуют	данные отсутствуют
267	736979.83	1293915.42	данные отсутствуют	данные отсутствуют
267	736979.83	1293915.42	данные отсутствуют	данные отсутствуют
268	736979.89	1293917.41	данные отсутствуют	данные отсутствуют
268	736979.89	1293917.41	данные отсутствуют	данные отсутствуют
269	736981.89	1293917.36	данные отсутствуют	данные отсутствуют
269	736981.89	1293917.36	данные отсутствуют	данные отсутствуют
270	736981.83	1293915.36	данные отсутствуют	данные отсутствуют
270	736981.83	1293915.36	данные отсутствуют	данные отсутствуют
271	737038.19	1293914.82	данные отсутствуют	данные отсутствуют
271	737038.19	1293914.82	данные отсутствуют	данные отсутствуют
272	737038.24	1293916.82	данные отсутствуют	данные отсутствуют

Государственный регистратор		ФГИС ЕГРН
полное наименование должности	подпись	инициалы, фамилия

М.П.

Земельный участок			
(вид объекта недвижимости)			
Лист № ____ Раздела 4.2	Всего листов раздела 4.2 : ____	Всего разделов: ____	Всего листов выписки: ____
30.09.2021 № 99/2021/420825195			
Кадастровый номер:		02:22:000000:3586	

Номер точки	Координаты, м		Описание закрепления на местности	Средняя квадратическая погрешность определения координат характерных точек границы части земельного участка, м
	X	Y		
1	2	3	4	5
272	737038.24	1293916.82	данные отсутствуют	данные отсутствуют
273	737040.24	1293916.77	данные отсутствуют	данные отсутствуют
273	737040.24	1293916.77	данные отсутствуют	данные отсутствуют
274	737040.19	1293914.77	данные отсутствуют	данные отсутствуют
274	737040.19	1293914.77	данные отсутствуют	данные отсутствуют
275	737096.54	1293914.23	данные отсутствуют	данные отсутствуют
275	737096.54	1293914.23	данные отсутствуют	данные отсутствуют
276	737096.6	1293916.23	данные отсутствуют	данные отсутствуют
276	737096.6	1293916.23	данные отсутствуют	данные отсутствуют
277	737098.6	1293916.18	данные отсутствуют	данные отсутствуют
277	737098.6	1293916.18	данные отсутствуют	данные отсутствуют
278	737098.54	1293914.18	данные отсутствуют	данные отсутствуют
278	737098.54	1293914.18	данные отсутствуют	данные отсутствуют
279	737153.92	1293913.56	данные отсутствуют	данные отсутствуют
279	737153.92	1293913.56	данные отсутствуют	данные отсутствуют
280	737153.98	1293915.56	данные отсутствуют	данные отсутствуют
280	737153.98	1293915.56	данные отсутствуют	данные отсутствуют

Государственный регистратор		ФГИС ЕГРН
полное наименование должности	подпись	инициалы, фамилия

М.П.

Земельный участок			
(вид объекта недвижимости)			
Лист № ____ Раздела 4.2	Всего листов раздела 4.2 : ____	Всего разделов: ____	Всего листов выписки: ____
30.09.2021 № 99/2021/420825195			
Кадастровый номер:		02:22:000000:3586	

Номер точки	Координаты, м		Описание закрепления на местности	Средняя квадратическая погрешность определения координат характерных точек границы части земельного участка, м
	X	Y		
1	2	3	4	5
281	737155.98	1293915.5	данные отсутствуют	данные отсутствуют
281	737155.98	1293915.5	данные отсутствуют	данные отсутствуют
282	737155.92	1293913.5	данные отсутствуют	данные отсутствуют
282	737155.92	1293913.5	данные отсутствуют	данные отсутствуют
283	737211.32	1293912.88	данные отсутствуют	данные отсутствуют
283	737211.32	1293912.88	данные отсутствуют	данные отсутствуют
284	737211.37	1293914.88	данные отсутствуют	данные отсутствуют
284	737211.37	1293914.88	данные отсутствуют	данные отсутствуют
285	737213.37	1293914.82	данные отсутствуют	данные отсутствуют
285	737213.37	1293914.82	данные отсутствуют	данные отсутствуют
286	737213.32	1293912.82	данные отсутствуют	данные отсутствуют
286	737213.32	1293912.82	данные отсутствуют	данные отсутствуют
287	737268.71	1293912.21	данные отсутствуют	данные отсутствуют
287	737268.71	1293912.21	данные отсутствуют	данные отсутствуют
288	737268.77	1293914.2	данные отсутствуют	данные отсутствуют
288	737268.77	1293914.2	данные отсутствуют	данные отсутствуют
289	737270.77	1293914.15	данные отсутствуют	данные отсутствуют

Государственный регистратор		ФГИС ЕГРН
полное наименование должности	подпись	инициалы, фамилия

М.П.

Земельный участок			
(вид объекта недвижимости)			
Лист № ____ Раздела 4.2	Всего листов раздела 4.2 : ____	Всего разделов: ____	Всего листов выписки: ____
30.09.2021 № 99/2021/420825195			
Кадастровый номер:		02:22:000000:3586	

Номер точки	Координаты, м		Описание закрепления на местности	Средняя квадратическая погрешность определения координат характерных точек границы части земельного участка, м
	X	Y		
1	2	3	4	5
289	737270.77	1293914.15	данные отсутствуют	данные отсутствуют
290	737270.71	1293912.15	данные отсутствуют	данные отсутствуют
290	737270.71	1293912.15	данные отсутствуют	данные отсутствуют
291	731853.69	1291444.58	данные отсутствуют	данные отсутствуют
292	731850.43	1291496.45	данные отсутствуют	данные отсутствуют
293	731547.86	1291806.23	данные отсутствуют	данные отсутствуют
294	731396.59	1291959.12	данные отсутствуют	данные отсутствуют
295	731262.67	1292096.46	данные отсутствуют	данные отсутствуют
296	731265.53	1292044.83	данные отсутствуют	данные отсутствуют
297	731372.31	1291935.32	данные отсутствуют	данные отсутствуют
298	731523.55	1291782.46	данные отсутствуют	данные отсутствуют
299	731831.64	1291467.03	данные отсутствуют	данные отсутствуют
300	731384.37	1291946.54	данные отсутствуют	данные отсутствуют
301	731382.86	1291948.04	данные отсутствуют	данные отсутствуют
302	731384.39	1291949.55	данные отсутствуют	данные отсутствуют
303	731385.89	1291948	данные отсутствуют	данные отсутствуют
304	731534.94	1291792.94	данные отсутствуют	данные отсутствуют
Государственный регистратор				ФГИС ЕГРН
полное наименование должности			подпись	инициалы, фамилия

М.П.

Раздел 4.2

Выписка из Единого государственного реестра недвижимости об объекте недвижимости
Сведения о частях земельного участка

Земельный участок			
(вид объекта недвижимости)			
Лист № ____ Раздела 4.2	Всего листов раздела 4.2 : ____	Всего разделов: ____	Всего листов выписки: ____
30.09.2021 № 99/2021/420825195			
Кадастровый номер:		02:22:000000:3586	

Номер точки	Координаты, м		Описание закрепления на местности	Средняя квадратическая погрешность определения координат характерных точек границы части земельного участка, м
	X	Y		
1	2	3	4	5
305	731533.45	1291794.48	данные отсутствуют	данные отсутствуют
306	731534.97	1291796	данные отсутствуют	данные отсутствуют
307	731536.48	1291794.45	данные отсутствуют	данные отсутствуют
308	731681.85	1291642.23	данные отсутствуют	данные отсутствуют
309	731680.32	1291643.77	данные отсутствуют	данные отсутствуют
310	731681.87	1291645.27	данные отсутствуют	данные отсутствуют
311	731683.36	1291643.73	данные отсутствуют	данные отсутствуют
312	731842.37	1291477.45	данные отсутствуют	данные отсутствуют
313	731840.87	1291478.99	данные отсутствуют	данные отсутствуют
314	731842.4	1291480.48	данные отсутствуют	данные отсутствуют
315	731843.92	1291478.95	данные отсутствуют	данные отсутствуют
316	730901.09	1292406.98	данные отсутствуют	данные отсутствуют
317	730954.34	1292410.92	данные отсутствуют	данные отсутствуют
318	730935.78	1292429.71	данные отсутствуют	данные отсутствуют
319	730874.24	1292449.21	данные отсутствуют	данные отсутствуют
320	730866.71	1292417.64	данные отсутствуют	данные отсутствуют
321	730923.46	1292416.45	данные отсутствуют	данные отсутствуют
Государственный регистратор				ФГИС ЕГРН
полное наименование должности			подпись	инициалы, фамилия

М.П.

Земельный участок			
(вид объекта недвижимости)			
Лист № ____ Раздела 4.2	Всего листов раздела 4.2 : ____	Всего разделов: ____	Всего листов выписки: ____
30.09.2021 № 99/2021/420825195			
Кадастровый номер:		02:22:000000:3586	

Номер точки	Координаты, м		Описание закрепления на местности	Средняя квадратическая погрешность определения координат характерных точек границы части земельного участка, м
	X	Y		
1	2	3	4	5
322	730921.89	1292418.05	данные отсутствуют	данные отсутствуют
323	730923.49	1292419.61	данные отсутствуют	данные отсутствуют
324	730925.06	1292418.01	данные отсутствуют	данные отсутствуют
325	733870.34	1296043.29	данные отсутствуют	данные отсутствуют
326	733812.6	1296123.69	данные отсутствуют	данные отсутствуют
327	733753.99	1296207.29	данные отсутствуют	данные отсутствуют
328	733736.71	1296172.71	данные отсутствуют	данные отсутствуют
329	733784.8	1296104.11	данные отсутствуют	данные отсутствуют
330	733812.08	1296066.13	данные отсутствуют	данные отсутствуют
331	733800.98	1296108.03	данные отсутствуют	данные отсутствуют
332	733799.7	1296109.86	данные отсутствуют	данные отсутствуют
333	733801.52	1296111.15	данные отсутствуют	данные отсутствуют
334	733802.81	1296109.32	данные отсутствуют	данные отсутствуют
335	733742.92	1296223.1	данные отсутствуют	данные отсутствуют
336	733623.82	1296392.98	данные отсутствуют	данные отсутствуют
337	733529.78	1296522.73	данные отсутствуют	данные отсутствуют
338	733439.9	1296650.77	данные отсутствуют	данные отсутствуют

Государственный регистратор		ФГИС ЕГРН
полное наименование должности	подпись	инициалы, фамилия

М.П.

Земельный участок			
(вид объекта недвижимости)			
Лист № ____ Раздела 4.2	Всего листов раздела 4.2 : ____	Всего разделов: ____	Всего листов выписки: ____
30.09.2021 № 99/2021/420825195			
Кадастровый номер:		02:22:000000:3586	

Номер точки	Координаты, м		Описание закрепления на местности	Средняя квадратическая погрешность определения координат характерных точек границы части земельного участка, м
	X	Y		
1	2	3	4	5
339	733345.41	1296782.44	данные отсутствуют	данные отсутствуют
340	733251.53	1296918.5	данные отсутствуют	данные отсутствуют
341	733202.62	1296986.64	данные отсутствуют	данные отсутствуют
342	733188.6	1296986.4	данные отсутствуют	данные отсутствуют
343	733158.16	1296991.21	данные отсутствуют	данные отсутствуют
344	733157.45	1296989.6	данные отсутствуют	данные отсутствуют
345	733224.11	1296894.09	данные отсутствуют	данные отсутствуют
346	733412.13	1296631.16	данные отсутствуют	данные отсутствуют
347	733502.03	1296503.09	данные отсутствуют	данные отсутствуют
348	733596.07	1296373.34	данные отсутствуют	данные отсутствуют
349	733725.81	1296188.27	данные отсутствуют	данные отсутствуют
350	733235.74	1296907.21	данные отсутствуют	данные отсутствуют
351	733234.44	1296909.03	данные отсутствуют	данные отсутствуют
352	733236.27	1296910.33	данные отсутствуют	данные отсутствуют
353	733237.56	1296908.5	данные отсутствуют	данные отсутствуют
354	733330.92	1296772.78	данные отсутствуют	данные отсутствуют
355	733329.63	1296774.6	данные отсутствуют	данные отсутствуют

Государственный регистратор		ФГИС ЕГРН
полное наименование должности	подпись	инициалы, фамилия

М.П.

Земельный участок			
(вид объекта недвижимости)			
Лист № ____ Раздела 4.2	Всего листов раздела 4.2 : ____	Всего разделов: ____	Всего листов выписки: ____
30.09.2021 № 99/2021/420825195			
Кадастровый номер:		02:22:000000:3586	

Номер точки	Координаты, м		Описание закрепления на местности	Средняя квадратическая погрешность определения координат характерных точек границы части земельного участка, м
	X	Y		
1	2	3	4	5
356	733331.46	1296775.9	данные отсутствуют	данные отсутствуют
357	733332.75	1296774.07	данные отсутствуют	данные отсутствуют
358	733426.15	1296638.21	данные отсутствуют	данные отсутствуют
359	733424.87	1296640.04	данные отсутствуют	данные отсутствуют
360	733426.68	1296641.33	данные отсутствуют	данные отсутствуют
361	733427.97	1296639.5	данные отсутствуют	данные отсутствуют
362	733515.6	1296511.6	данные отсутствуют	данные отсутствуют
363	733514.31	1296513.43	данные отсутствуют	данные отсутствуют
364	733516.14	1296514.72	данные отсутствуют	данные отсутствуют
365	733517.43	1296512.89	данные отсутствуют	данные отсутствуют
366	733608.09	1296381.27	данные отсутствуют	данные отсутствуют
367	733606.79	1296383.1	данные отсутствуют	данные отсутствуют
368	733608.63	1296384.39	данные отсутствуют	данные отсутствуют
369	733609.91	1296382.57	данные отсутствуют	данные отсутствуют
370	733697.31	1296255.07	данные отсутствуют	данные отсутствуют
371	733696.02	1296256.89	данные отсутствуют	данные отсутствуют
372	733697.84	1296258.18	данные отсутствуют	данные отсутствуют
Государственный регистратор				ФГИС ЕГРН
полное наименование должности			подпись	инициалы, фамилия

М.П.

Раздел 4.2

Выписка из Единого государственного реестра недвижимости об объекте недвижимости
Сведения о частях земельного участка

Земельный участок			
(вид объекта недвижимости)			
Лист № ____ Раздела 4.2	Всего листов раздела 4.2 : ____	Всего разделов: ____	Всего листов выписки: ____
30.09.2021 № 99/2021/420825195			
Кадастровый номер:		02:22:000000:3586	

Номер точки	Координаты, м		Описание закрепления на местности	Средняя квадратическая погрешность определения координат характерных точек границы части земельного участка, м
	X	Y		
1	2	3	4	5
373	733699.13	1296256.36	данные отсутствуют	данные отсутствуют
374	734573.25	1295046.43	данные отсутствуют	данные отсутствуют
375	734572.34	1295047.71	данные отсутствуют	данные отсутствуют
376	734483.24	1295177.73	данные отсутствуют	данные отсутствуют
377	734280.06	1295462.88	данные отсутствуют	данные отсутствуют
378	734096.21	1295724.6	данные отсутствуют	данные отсутствуют
379	734002.2	1295854.32	данные отсутствуют	данные отсутствуют
380	733912.36	1295984.8	данные отсутствуют	данные отсутствуют
381	733899.99	1296002.02	данные отсутствуют	данные отсутствуют
382	733842.13	1296024.29	данные отсутствуют	данные отсутствуют
383	733884.45	1295965.38	данные отсутствуют	данные отсутствуют
384	733974.31	1295834.87	данные отсутствуют	данные отсутствуют
385	734068.43	1295705	данные отсутствуют	данные отсутствуют
386	734252.31	1295443.24	данные отсутствуют	данные отсутствуют
387	734455.28	1295158.39	данные отсутствуют	данные отсутствуют
388	734544.4	1295028.35	данные отсутствуют	данные отсутствуют
389	734556.05	1295012.02	данные отсутствуют	данные отсутствуют
Государственный регистратор				ФГИС ЕГРН
полное наименование должности			подпись	инициалы, фамилия

М.П.

Земельный участок			
(вид объекта недвижимости)			
Лист № ____ Раздела 4.2	Всего листов раздела 4.2 : ____	Всего разделов: ____	Всего листов выписки: ____
30.09.2021 № 99/2021/420825195			
Кадастровый номер:		02:22:000000:3586	

Номер точки	Координаты, м		Описание закрепления на местности	Средняя квадратическая погрешность определения координат характерных точек границы части земельного участка, м
	X	Y		
1	2	3	4	5
390	733896.01	1295973.75	данные отсутствуют	данные отсутствуют
391	733894.72	1295975.58	данные отсутствуют	данные отсутствуют
392	733896.56	1295976.87	данные отсутствуют	данные отсутствуют
393	733897.84	1295975.05	данные отсутствуют	данные отсутствуют
394	733988.32	1295843.26	данные отсутствуют	данные отсутствуют
395	733987.03	1295845.09	данные отсутствуют	данные отсутствуют
396	733988.85	1295846.38	данные отсутствуют	данные отсутствуют
397	733990.15	1295844.56	данные отсутствуют	данные отсутствуют
398	734080.71	1295712.82	данные отсутствуют	данные отсутствуют
399	734079.42	1295714.64	данные отсутствуют	данные отсутствуют
400	734081.24	1295715.93	данные отсутствуют	данные отсутствуют
401	734082.54	1295714.11	данные отсутствуют	данные отсутствуют
402	734173.08	1295582.02	данные отсутствуют	данные отсутствуют
403	734171.79	1295583.84	данные отсутствуют	данные отсутствуют
404	734173.62	1295585.13	данные отсутствуют	данные отсутствуют
405	734174.91	1295583.31	данные отсутствуют	данные отсутствуют
406	734265.07	1295451.86	данные отсутствуют	данные отсутствуют

Государственный регистратор		ФГИС ЕГРН
полное наименование должности	подпись	инициалы, фамилия

М.П.

Земельный участок			
(вид объекта недвижимости)			
Лист № ____ Раздела 4.2	Всего листов раздела 4.2 : ____	Всего разделов: ____	Всего листов выписки: ____
30.09.2021 № 99/2021/420825195			
Кадастровый номер:		02:22:000000:3586	

Номер точки	Координаты, м		Описание закрепления на местности	Средняя квадратическая погрешность определения координат характерных точек границы части земельного участка, м
	X	Y		
1	2	3	4	5
407	734263.78	1295453.69	данные отсутствуют	данные отсутствуют
408	734265.61	1295454.98	данные отсутствуют	данные отсутствуют
409	734266.9	1295453.16	данные отсутствуют	данные отсутствуют
410	734372.42	1295300.73	данные отсутствуют	данные отсутствуют
411	734371.13	1295302.55	данные отсутствуют	данные отсутствуют
412	734372.95	1295303.85	данные отсутствуют	данные отсутствуют
413	734374.26	1295302.02	данные отсутствуют	данные отсутствуют
414	734468.15	1295166.09	данные отсутствуют	данные отсутствуют
415	734466.86	1295167.91	данные отсутствуют	данные отсутствуют
416	734468.68	1295169.21	данные отсутствуют	данные отсутствуют
417	734469.98	1295167.38	данные отсутствуют	данные отсутствуют
418	734560.43	1295035.45	данные отсутствуют	данные отсутствуют
419	734559.14	1295037.27	данные отсутствуют	данные отсутствуют
420	734560.97	1295038.56	данные отсутствуют	данные отсутствуют
421	734562.25	1295036.74	данные отсутствуют	данные отсутствуют
422	732865.82	1297695.86	данные отсутствуют	данные отсутствуют
423	732908.68	1297697.16	данные отсутствуют	данные отсутствуют

Государственный регистратор		ФГИС ЕГРН
полное наименование должности	подпись	инициалы, фамилия

М.П.

Земельный участок			
(вид объекта недвижимости)			
Лист № ____ Раздела 4.2	Всего листов раздела 4.2 : ____	Всего разделов: ____	Всего листов выписки: ____
30.09.2021 № 99/2021/420825195			
Кадастровый номер:		02:22:000000:3586	

Номер точки	Координаты, м		Описание закрепления на местности	Средняя квадратическая погрешность определения координат характерных точек границы части земельного участка, м
	X	Y		
1	2	3	4	5
424	733004.21	1297823.6	данные отсутствуют	данные отсутствуют
425	733102.58	1297957.67	данные отсутствуют	данные отсутствуют
426	733260.76	1298170.84	данные отсутствуют	данные отсутствуют
427	733242.64	1298203.47	данные отсутствуют	данные отсутствуют
428	733075.24	1297977.88	данные отсутствуют	данные отсутствуют
429	732977.01	1297844	данные отсутствуют	данные отсутствуют
430	732879.04	1297714.34	данные отсутствуют	данные отсутствуют
431	733175.57	1298088.91	данные отсутствуют	данные отсутствуют
432	733176.9	1298090.71	данные отсутствуют	данные отсутствуют
433	733178.7	1298089.38	данные отсутствуют	данные отсутствуют
434	733177.37	1298087.58	данные отсутствуют	данные отсутствуют
435	733086.54	1297968.66	данные отсутствуют	данные отсутствуют
436	733087.88	1297970.45	данные отсутствуют	данные отсутствуют
437	733089.67	1297969.12	данные отсутствуют	данные отсутствуют
438	733088.34	1297967.33	данные отсутствуют	данные отсутствуют
439	732988.93	1297833.54	данные отсутствуют	данные отсутствуют
440	732990.26	1297835.34	данные отсутствуют	данные отсутствуют
Государственный регистратор				ФГИС ЕГРН
полное наименование должности			подпись	инициалы, фамилия

М.П.

Раздел 4.2

Выписка из Единого государственного реестра недвижимости об объекте недвижимости
Сведения о частях земельного участка

Земельный участок			
(вид объекта недвижимости)			
Лист № ____ Раздела 4.2	Всего листов раздела 4.2 : ____	Всего разделов: ____	Всего листов выписки: ____
30.09.2021 № 99/2021/420825195			
Кадастровый номер:		02:22:000000:3586	

Номер точки	Координаты, м		Описание закрепления на местности	Средняя квадратическая погрешность определения координат характерных точек границы части земельного участка, м
	X	Y		
1	2	3	4	5
441	732992.06	1297834.01	данные отсутствуют	данные отсутствуют
442	732990.73	1297832.21	данные отсутствуют	данные отсутствуют
443	732892.8	1297704.05	данные отсутствуют	данные отсутствуют
444	732894.13	1297705.85	данные отсутствуют	данные отсутствуют
445	732895.92	1297704.52	данные отсутствуют	данные отсутствуют
446	732894.59	1297702.72	данные отсутствуют	данные отсутствуют
447	732627.53	1297660.66	данные отсутствуют	данные отсутствуют
448	732668.62	1297671.02	данные отсутствуют	данные отсутствуют
449	732667.34	1297671.99	данные отсутствуют	данные отсутствуют
450	732418.04	1297884.61	данные отсутствуют	данные отсутствуют
451	732292.56	1297988.5	данные отсутствуют	данные отсутствуют
452	732172.78	1298098.76	данные отсутствуют	данные отсутствуют
453	731818.03	1298399.28	данные отсутствуют	данные отсутствуют
454	731797.81	1298371.85	данные отсутствуют	данные отсутствуют
455	732150.02	1298073.5	данные отсутствуют	данные отсутствуют
456	732269.86	1297963.18	данные отсутствуют	данные отсутствуют
457	732396.06	1297858.65	данные отсутствуют	данные отсутствуют
Государственный регистратор				ФГИС ЕГРН
полное наименование должности			подпись	инициалы, фамилия

М.П.

Земельный участок			
(вид объекта недвижимости)			
Лист № ____ Раздела 4.2	Всего листов раздела 4.2 : ____	Всего разделов: ____	Всего листов выписки: ____
30.09.2021 № 99/2021/420825195			
Кадастровый номер:		02:22:000000:3586	

Номер точки	Координаты, м		Описание закрепления на местности	Средняя квадратическая погрешность определения координат характерных точек границы части земельного участка, м
	X	Y		
1	2	3	4	5
458	731913.92	1298295.25	данные отсутствуют	данные отсутствуют
459	731915.37	1298296.96	данные отсутствуют	данные отсутствуют
460	731917.08	1298295.5	данные отсутствуют	данные отсутствуют
461	731915.62	1298293.8	данные отсутствуют	данные отсутствуют
462	732035.38	1298191.23	данные отсутствуют	данные отсутствуют
463	732036.83	1298192.93	данные отсутствуют	данные отсутствуют
464	732038.52	1298191.47	данные отсутствуют	данные отсутствуют
465	732037.07	1298189.78	данные отсутствуют	данные отсутствуют
466	732157.92	1298086.22	данные отсутствуют	данные отсутствуют
467	732159.37	1298087.92	данные отсутствуют	данные отсутствуют
468	732161.08	1298086.46	данные отсутствуют	данные отсутствуют
469	732159.62	1298084.77	данные отсутствуют	данные отсутствуют
470	732285.8	1297976.32	данные отсутствуют	данные отсутствуют
471	732287.26	1297978.02	данные отсутствуют	данные отсутствуют
472	732288.95	1297976.56	данные отсутствуют	данные отсутствуют
473	732287.5	1297974.86	данные отсутствуют	данные отсутствуют
474	732406.67	1297872.23	данные отсутствуют	данные отсутствуют

Государственный регистратор		ФГИС ЕГРН
полное наименование должности	подпись	инициалы, фамилия

М.П.

Земельный участок			
(вид объекта недвижимости)			
Лист № ____ Раздела 4.2	Всего листов раздела 4.2 : ____	Всего разделов: ____	Всего листов выписки: ____
30.09.2021 № 99/2021/420825195			
Кадастровый номер:		02:22:000000:3586	

Номер точки	Координаты, м		Описание закрепления на местности	Средняя квадратическая погрешность определения координат характерных точек границы части земельного участка, м
	X	Y		
1	2	3	4	5
475	732408.13	1297873.92	данные отсутствуют	данные отсутствуют
476	732409.83	1297872.46	данные отсутствуют	данные отсутствуют
477	732408.37	1297870.77	данные отсутствуют	данные отсутствуют
478	732528.06	1297768.17	данные отсутствуют	данные отсутствуют
479	732529.52	1297769.87	данные отсутствуют	данные отсутствуют
480	732531.21	1297768.41	данные отсутствуют	данные отсутствуют
481	732529.76	1297766.72	данные отсутствуют	данные отсутствуют
482	730704.49	1299309.74	данные отсутствуют	данные отсутствуют
483	730741.66	1299322.55	данные отсутствуют	данные отсутствуют
484	730658.3	1299394.6	данные отсутствуют	данные отсутствуют
485	730408.44	1299606.25	данные отсутствуют	данные отсутствуют
486	730288.61	1299708.82	данные отсутствуют	данные отсутствуют
487	730206.2	1299852.95	данные отсутствуют	данные отсутствуют
488	730127.36	1299993.02	данные отсутствуют	данные отсутствуют
489	730069.86	1300097.59	данные отсутствуют	данные отсутствуют
490	730038.43	1300084.18	данные отсутствуют	данные отсутствуют
491	730097.6	1299976.57	данные отсутствуют	данные отсутствуют

Государственный регистратор		ФГИС ЕГРН
полное наименование должности	подпись	инициалы, фамилия

М.П.

Земельный участок			
(вид объекта недвижимости)			
Лист № ____ Раздела 4.2	Всего листов раздела 4.2 : ____	Всего разделов: ____	Всего листов выписки: ____
30.09.2021 № 99/2021/420825195			
Кадастровый номер:		02:22:000000:3586	

Номер точки	Координаты, м		Описание закрепления на местности	Средняя квадратическая погрешность определения координат характерных точек границы части земельного участка, м
	X	Y		
1	2	3	4	5
492	730176.58	1299836.22	данные отсутствуют	данные отсутствуют
493	730260.56	1299689.38	данные отсутствуют	данные отсутствуют
494	730386.38	1299580.39	данные отсутствуют	данные отсутствуют
495	730636.12	1299368.83	данные отсутствуют	данные отсутствуют
496	730113.27	1299983.33	данные отсутствуют	данные отсутствуют
497	730112.17	1299985.28	данные отсутствуют	данные отсутствуют
498	730114.11	1299986.38	данные отсутствуют	данные отсутствуют
499	730115.21	1299984.43	данные отсутствуют	данные отсутствуют
500	730192.08	1299844.17	данные отсутствуют	данные отсутствуют
501	730190.97	1299846.12	данные отсутствуют	данные отсутствуют
502	730192.92	1299847.22	данные отсутствуют	данные отсутствуют
503	730194.02	1299845.27	данные отсутствуют	данные отсутствуют
504	730264.8	1299692.43	данные отсутствуют	данные отсутствуют
505	730273.56	1299700.54	данные отсутствуют	данные отсутствуют
506	730275.51	1299701.65	данные отсутствуют	данные отсутствуют
507	730276.61	1299699.7	данные отсутствуют	данные отсутствуют
508	730275.23	1299698.92	данные отсутствуют	данные отсутствуют
Государственный регистратор				ФГИС ЕГРН
полное наименование должности			подпись	инициалы, фамилия

М.П.

Раздел 4.2

Выписка из Единого государственного реестра недвижимости об объекте недвижимости
Сведения о частях земельного участка

Земельный участок			
(вид объекта недвижимости)			
Лист № ____ Раздела 4.2	Всего листов раздела 4.2 : ____	Всего разделов: ____	Всего листов выписки: ____
30.09.2021 № 99/2021/420825195			
Кадастровый номер:		02:22:000000:3586	

Номер точки	Координаты, м		Описание закрепления на местности	Средняя квадратическая погрешность определения координат характерных точек границы части земельного участка, м
	X	Y		
1	2	3	4	5
509	730266.12	1299690.93	данные отсутствуют	данные отсутствуют
510	730396.33	1299594.75	данные отсутствуют	данные отсутствуют
511	730397.79	1299596.45	данные отсутствуют	данные отсутствуют
512	730399.49	1299595	данные отсутствуют	данные отсутствуют
513	730398.03	1299593.3	данные отсутствуют	данные отсутствуют
514	730517.54	1299490.99	данные отсутствуют	данные отсутствуют
515	730519	1299492.69	данные отсутствуют	данные отсутствуют
516	730520.7	1299491.23	данные отсутствуют	данные отсутствуют
517	730519.24	1299489.53	данные отсутствуют	данные отсутствуют
518	730646.57	1299380.48	данные отсутствуют	данные отсутствуют
519	730648.02	1299382.18	данные отсутствуют	данные отсутствуют
520	730649.72	1299380.73	данные отсутствуют	данные отсутствуют
521	730648.27	1299379.03	данные отсутствуют	данные отсутствуют
522	734288.6	1294482.72	данные отсутствуют	данные отсутствуют
523	733433.61	1294719.84	данные отсутствуют	данные отсутствуют
524	733112.53	1294783.02	данные отсутствуют	данные отсутствуют
525	733093.67	1294782.43	данные отсутствуют	данные отсутствуют
Государственный регистратор				ФГИС ЕГРН
полное наименование должности			подпись	инициалы, фамилия

М.П.

Земельный участок			
(вид объекта недвижимости)			
Лист № ____ Раздела 4.2	Всего листов раздела 4.2 : ____	Всего разделов: ____	Всего листов выписки: ____
30.09.2021 № 99/2021/420825195			
Кадастровый номер:		02:22:000000:3586	

Номер точки	Координаты, м		Описание закрепления на местности	Средняя квадратическая погрешность определения координат характерных точек границы части земельного участка, м
	X	Y		
1	2	3	4	5
526	733074.18	1294780.41	данные отсутствуют	данные отсутствуют
527	733058.25	1294774.89	данные отсутствуют	данные отсутствуют
528	733292.6	1294696.63	данные отсутствуют	данные отсутствуют
529	733422.07	1294671.15	данные отсутствуют	данные отсутствуют
530	734264.17	1294437.61	данные отсутствуют	данные отсутствуют
531	733426.62	1294694.72	данные отсутствуют	данные отсутствуют
531	733426.62	1294694.72	данные отсутствуют	данные отсутствуют
532	733426.99	1294696.69	данные отсутствуют	данные отсутствуют
532	733426.99	1294696.69	данные отсутствуют	данные отсутствуют
533	733428.95	1294696.32	данные отсутствуют	данные отсутствуют
533	733428.95	1294696.32	данные отсутствуют	данные отсутствуют
534	733428.58	1294694.35	данные отсутствуют	данные отсутствуют
534	733428.58	1294694.35	данные отсутствуют	данные отсутствуют
535	732984.48	1294696.38	данные отсутствуют	данные отсутствуют
536	733085.1	1294731.27	данные отсутствуют	данные отсутствуют
537	733097.04	1294732.51	данные отсутствуют	данные отсутствуют
538	733108.43	1294732.87	данные отсутствуют	данные отсутствуют
Государственный регистратор				ФГИС ЕГРН
полное наименование должности			подпись	инициалы, фамилия

М.П.

Раздел 4.2

Выписка из Единого государственного реестра недвижимости об объекте недвижимости
Сведения о частях земельного участка

Земельный участок			
(вид объекта недвижимости)			
Лист № ____ Раздела 4.2	Всего листов раздела 4.2 : ____	Всего разделов: ____	Всего листов выписки: ____
30.09.2021 № 99/2021/420825195			
Кадастровый номер:		02:22:000000:3586	

Номер точки	Координаты, м		Описание закрепления на местности	Средняя квадратическая погрешность определения координат характерных точек границы части земельного участка, м
	X	Y		
1	2	3	4	5
539	733119.95	1294730.6	данные отсутствуют	данные отсутствуют
540	733026.11	1294763.74	данные отсутствуют	данные отсутствуют
541	732966.96	1294743.23	данные отсутствуют	данные отсутствуют
542	732872.5	1294663.86	данные отсутствуют	данные отсутствуют
543	732852.48	1294714.6	данные отсутствуют	данные отсутствуют
544	732487.44	1294764.39	данные отсутствуют	данные отсутствуют
545	732273.53	1294809.12	данные отсутствуют	данные отсутствуют
546	732286.57	1294755.32	данные отсутствуют	данные отсутствуют
547	732478.94	1294715.09	данные отсутствуют	данные отсутствуют
548	732859.3	1294663.21	данные отсутствуют	данные отсутствуют
549	732482.26	1294738.7	данные отсутствуют	данные отсутствуют
549	732482.26	1294738.7	данные отсутствуют	данные отсутствуют
550	732482.16	1294740.7	данные отсутствуют	данные отсутствуют
550	732482.16	1294740.7	данные отсутствуют	данные отсутствуют
551	732484.16	1294740.79	данные отсутствуют	данные отсутствуют
551	732484.16	1294740.79	данные отсутствуют	данные отсутствуют
552	732484.26	1294738.79	данные отсутствуют	данные отсутствуют
Государственный регистратор				ФГИС ЕГРН
полное наименование должности			подпись	инициалы, фамилия

М.П.

Земельный участок			
(вид объекта недвижимости)			
Лист № ____ Раздела 4.2	Всего листов раздела 4.2 : ____	Всего разделов: ____	Всего листов выписки: ____
30.09.2021 № 99/2021/420825195			
Кадастровый номер:		02:22:000000:3586	

Номер точки	Координаты, м		Описание закрепления на местности	Средняя квадратическая погрешность определения координат характерных точек границы части земельного участка, м
	X	Y		
1	2	3	4	5
553	732038.6	1294809.86	данные отсутствуют	данные отсутствуют
553	732038.6	1294809.86	данные отсутствуют	данные отсутствуют
554	732055.9	1294854.64	данные отсутствуют	данные отсутствуют
555	731619.17	1294945.97	данные отсутствуют	данные отсутствуют
556	731618.66	1294939.29	данные отсутствуют	данные отсутствуют
556	731618.66	1294939.29	данные отсутствуют	данные отсутствуют
557	731590.58	1294942.1	данные отсутствуют	данные отсутствуют
557	731590.58	1294942.1	данные отсутствуют	данные отсутствуют
558	731587.58	1294952.58	данные отсутствуют	данные отсутствуют
559	731328.49	1295006.76	данные отсутствуют	данные отсутствуют
560	730855.81	1295184.51	данные отсутствуют	данные отсутствуют
561	730842.31	1295162.42	данные отсутствуют	данные отсутствуют
561	730842.31	1295162.42	данные отсутствуют	данные отсутствуют
562	730814.16	1295146.75	данные отсутствуют	данные отсутствуют
563	731314.49	1294958.6	данные отсутствуют	данные отсутствуют
564	732036.67	1294807.58	данные отсутствуют	данные отсутствуют
565	731320.55	1294981.64	данные отсутствуют	данные отсутствуют
Государственный регистратор				ФГИС ЕГРН
полное наименование должности			подпись	инициалы, фамилия

М.П.

Раздел 4.2

Выписка из Единого государственного реестра недвижимости об объекте недвижимости
Сведения о частях земельного участка

Земельный участок			
(вид объекта недвижимости)			
Лист № ____ Раздела 4.2	Всего листов раздела 4.2 : ____	Всего разделов: ____	Всего листов выписки: ____
30.09.2021 № 99/2021/420825195			
Кадастровый номер:		02:22:000000:3586	

Номер точки	Координаты, м		Описание закрепления на местности	Средняя квадратическая погрешность определения координат характерных точек границы части земельного участка, м
	X	Y		
1	2	3	4	5
565	731320.55	1294981.64	данные отсутствуют	данные отсутствуют
566	731320.45	1294983.64	данные отсутствуют	данные отсутствуют
566	731320.45	1294983.64	данные отсутствуют	данные отсутствуют
567	731322.45	1294983.73	данные отсутствуют	данные отсутствуют
567	731322.45	1294983.73	данные отсутствуют	данные отсутствуют
568	731322.54	1294981.73	данные отсутствуют	данные отсутствуют
568	731322.54	1294981.73	данные отсутствуют	данные отсутствуют
569	730585.71	1295257.25	данные отсутствуют	данные отсутствуют
569	730585.71	1295257.25	данные отсутствуют	данные отсутствуют
570	730596.51	1295262.84	данные отсутствуют	данные отсутствуют
571	730594.97	1295262.7	данные отсутствуют	данные отсутствуют
572	730580.83	1295257.58	данные отсутствуют	данные отсутствуют
573	730036.05	1295226.89	данные отсутствуют	данные отсутствуют
574	730146.73	1295244.25	данные отсутствуют	данные отсутствуют
574	730146.73	1295244.25	данные отсутствуют	данные отсутствуют
575	730183.71	1295246.99	данные отсутствуют	данные отсутствуют
576	729363.22	1295419.17	данные отсутствуют	данные отсутствуют
Государственный регистратор				ФГИС ЕГРН
полное наименование должности			подпись	инициалы, фамилия

М.П.

Земельный участок			
(вид объекта недвижимости)			
Лист № ____ Раздела 4.2	Всего листов раздела 4.2 : ____	Всего разделов: ____	Всего листов выписки: ____
30.09.2021 № 99/2021/420825195			
Кадастровый номер:		02:22:000000:3586	

Номер точки	Координаты, м		Описание закрепления на местности	Средняя квадратическая погрешность определения координат характерных точек границы части земельного участка, м
	X	Y		
1	2	3	4	5
577	729363.58	1295368	данные отсутствуют	данные отсутствуют
578	736593.93	1293043.52	данные отсутствуют	данные отсутствуют
579	736535.37	1293121.19	данные отсутствуют	данные отсутствуют
580	736486.21	1293159.3	данные отсутствуют	данные отсутствуют
581	736349.57	1293233.57	данные отсутствуют	данные отсутствуют
582	736335.45	1293189.44	данные отсутствуют	данные отсутствуют
583	736335.99	1293189.35	данные отсутствуют	данные отсутствуют
584	736339.6	1293189.14	данные отсутствуют	данные отсутствуют
585	736335.14	1293183.49	данные отсутствуют	данные отсутствуют
586	736463.23	1293114.7	данные отсутствуют	данные отсутствуют
587	736498.03	1293087.66	данные отсутствуют	данные отсутствуют
588	736516.26	1293066.25	данные отсутствуют	данные отсутствуют
589	736516.47	1293065.81	данные отсутствуют	данные отсутствуют
590	736516.46	1293066.58	данные отсутствуют	данные отсутствуют
591	731549.35	1296908.01	данные отсутствуют	данные отсутствуют
592	731550.51	1296904.28	данные отсутствуют	данные отсутствуют
593	731554.77	1296907.41	данные отсутствуют	данные отсутствуют

Государственный регистратор		ФГИС ЕГРН
полное наименование должности	подпись	инициалы, фамилия

М.П.

Земельный участок			
(вид объекта недвижимости)			
Лист № ____ Раздела 4.2	Всего листов раздела 4.2 : ____	Всего разделов: ____	Всего листов выписки: ____
30.09.2021 № 99/2021/420825195			
Кадастровый номер:		02:22:000000:3586	

Номер точки	Координаты, м		Описание закрепления на местности	Средняя квадратическая погрешность определения координат характерных точек границы части земельного участка, м
	X	Y		
1	2	3	4	5
594	731552.49	1296914.75	данные отсутствуют	данные отсутствуют
595	731506.79	1296895.59	данные отсутствуют	данные отсутствуют
596	731491.82	1296915.08	данные отсутствуют	данные отсутствуют
597	731487.86	1296912.03	данные отсутствуют	данные отсутствуют
598	731505.17	1296889.49	данные отсутствуют	данные отсутствуют
599	734284.83	1294475.77	данные отсутствуют	данные отсутствуют
600	734276.55	1294479.81	данные отсутствуют	данные отсутствуют
601	733347.54	1294732.2	данные отсутствуют	данные отсутствуют
602	733092.12	1294768.56	данные отсутствуют	данные отсутствуют
603	733084.94	1294765.98	данные отсутствуют	данные отсутствуют
604	733098.38	1294761.49	данные отсутствуют	данные отсутствуют
605	733187.23	1294748.86	данные отсутствуют	данные отсутствуют
606	733346.02	1294726.22	данные отсутствуют	данные отсутствуют
607	734274.37	1294474.7	данные отсутствуют	данные отсутствуют
608	734282.23	1294470.97	данные отсутствуют	данные отсутствуют
609	732975.5	1294720.39	данные отсутствуют	данные отсутствуют
610	733061.74	1294751.16	данные отсутствуют	данные отсутствуют

Государственный регистратор		ФГИС ЕГРН
полное наименование должности	подпись	инициалы, фамилия

М.П.

Земельный участок			
(вид объекта недвижимости)			
Лист № ____ Раздела 4.2	Всего листов раздела 4.2 : ____	Всего разделов: ____	Всего листов выписки: ____
30.09.2021 № 99/2021/420825195			
Кадастровый номер:		02:22:000000:3586	

Номер точки	Координаты, м		Описание закрепления на местности	Средняя квадратическая погрешность определения координат характерных точек границы части земельного участка, м
	X	Y		
1	2	3	4	5
611	733052.64	1294754.37	данные отсутствуют	данные отсутствуют
612	732973.43	1294725.92	данные отсутствуют	данные отсутствуют
613	732859.62	1294696.5	данные отсутствуют	данные отсутствуют
614	732484.03	1294758.63	данные отсутствуют	данные отсутствуют
615	732274.95	1294803.26	данные отсутствуют	данные отсутствуют
616	732276.48	1294796.95	данные отсутствуют	данные отсутствуют
617	732343.37	1294782.77	данные отсутствуют	данные отсутствуют
618	732481.98	1294753.19	данные отсутствуют	данные отсутствуют
619	732772.47	1294704.95	данные отсутствуют	данные отсутствуют
620	732862.08	1294690.28	данные отсутствуют	данные отсутствуют
621	732052	1294844.54	данные отсутствуют	данные отсутствуют
622	732054.3	1294850.5	данные отсутствуют	данные отсутствуют
623	731619.33	1294947.97	данные отсутствуют	данные отсутствуют
624	731618.85	1294941.7	данные отсутствуют	данные отсутствуют
625	732051.3	1294844.69	данные отсутствуют	данные отсутствуют
626	731588.77	1294948.44	данные отсутствуют	данные отсутствуют
627	731586.82	1294955.25	данные отсутствуют	данные отсутствуют
Государственный регистратор				ФГИС ЕГРН
полное наименование должности			подпись	инициалы, фамилия

М.П.

Раздел 4.2

Выписка из Единого государственного реестра недвижимости об объекте недвижимости
Сведения о частях земельного участка

Земельный участок			
(вид объекта недвижимости)			
Лист № ____ Раздела 4.2	Всего листов раздела 4.2 : ____	Всего разделов: ____	Всего листов выписки: ____
30.09.2021 № 99/2021/420825195			
Кадастровый номер:		02:22:000000:3586	

Номер точки	Координаты, м		Описание закрепления на местности	Средняя квадратическая погрешность определения координат характерных точек границы части земельного участка, м
	X	Y		
1	2	3	4	5
628	731330.57	1295012.67	данные отсутствуют	данные отсутствуют
629	730848.92	1295173.23	данные отсутствуют	данные отсутствуют
630	730846.48	1295169.24	данные отсутствуют	данные отсутствуют
631	731328.39	1295006.85	данные отсутствуют	данные отсутствуют
632	730617.3	1295273.59	данные отсутствуют	данные отсутствуют
633	729702.81	1295345.11	данные отсутствуют	данные отсутствуют
634	729363.31	1295405.5	данные отсутствуют	данные отсутствуют
635	729363.36	1295398.35	данные отсутствуют	данные отсутствуют
636	729701.21	1295338.89	данные отсутствуют	данные отсутствуют
637	730608.04	1295268.8	данные отсутствуют	данные отсутствуют
638	728414.38	1294377.6	данные отсутствуют	данные отсутствуют
639	728453.74	1294378.45	данные отсутствуют	данные отсутствуют
640	728532.99	1294378.95	данные отсутствуют	данные отсутствуют
641	728531.56	1294381.31	данные отсутствуют	данные отсутствуют
642	728356.91	1294390.16	данные отсутствуют	данные отсутствуют
643	728316.68	1294389.77	данные отсутствуют	данные отсутствуют
644	728353.29	1294381.99	данные отсутствуют	данные отсутствуют
Государственный регистратор				ФГИС ЕГРН
полное наименование должности			подпись	инициалы, фамилия

М.П.

Земельный участок			
(вид объекта недвижимости)			
Лист № ____ Раздела 4.2	Всего листов раздела 4.2 : ____	Всего разделов: ____	Всего листов выписки: ____
30.09.2021 № 99/2021/420825195			
Кадастровый номер:		02:22:000000:3586	

Номер точки	Координаты, м		Описание закрепления на местности	Средняя квадратическая погрешность определения координат характерных точек границы части земельного участка, м
	X	Y		
1	2	3	4	5
645	728359.79	1294381.05	данные отсутствуют	данные отсутствуют
646	728390.81	1294378.62	данные отсутствуют	данные отсутствуют
647	728392.35	1294378.53	данные отсутствуют	данные отсутствуют
648	728410.94	1294377.65	данные отсутствуют	данные отсутствуют
649	728413.3	1294377.59	данные отсутствуют	данные отсутствуют
650	731034.45	1294357.99	данные отсутствуют	данные отсутствуют
651	731061.17	1294349.44	данные отсутствуют	данные отсутствуют
652	731244.87	1294290.39	данные отсутствуют	данные отсутствуют
653	731378.71	1294245.93	данные отсутствуют	данные отсутствуют
654	731379.02	1294245.83	данные отсутствуют	данные отсутствуют
655	731379.43	1294245.7	данные отсутствуют	данные отсутствуют
656	731452.84	1294222.55	данные отсутствуют	данные отсутствуют
657	731454.35	1294222.1	данные отсутствуют	данные отсутствуют
658	731478.22	1294215.39	данные отсутствуют	данные отсутствуют
659	731579.97	1294180.98	данные отсутствуют	данные отсутствуют
660	731580.53	1294180.79	данные отсутствуют	данные отсутствуют
661	731728.07	1294132.81	данные отсутствуют	данные отсутствуют

Государственный регистратор		ФГИС ЕГРН
полное наименование должности	подпись	инициалы, фамилия

М.П.

Земельный участок			
(вид объекта недвижимости)			
Лист № ____ Раздела 4.2	Всего листов раздела 4.2 : ____	Всего разделов: ____	Всего листов выписки: ____
30.09.2021 № 99/2021/420825195			
Кадастровый номер:		02:22:000000:3586	

Номер точки	Координаты, м		Описание закрепления на местности	Средняя квадратическая погрешность определения координат характерных точек границы части земельного участка, м
	X	Y		
1	2	3	4	5
662	731893.59	1294078.1	данные отсутствуют	данные отсутствуют
663	731893.96	1294077.98	данные отсутствуют	данные отсутствуют
664	732077.85	1294018.76	данные отсутствуют	данные отсутствуют
665	732319.65	1293939.61	данные отсутствуют	данные отсутствуют
666	732505.93	1293877.5	данные отсутствуют	данные отсутствуют
667	732506.37	1293877.35	данные отсутствуют	данные отсутствуют
668	732692.69	1293817.13	данные отсутствуют	данные отсутствуют
669	732812.32	1293776.87	данные отсутствуют	данные отсутствуют
670	732812.82	1293776.71	данные отсутствуют	данные отсутствуют
671	732813.89	1293776.37	данные отсутствуют	данные отсутствуют
672	732845.21	1293766.97	данные отсутствуют	данные отсутствуют
673	732944.74	1293733.92	данные отсутствуют	данные отсутствуют
674	731742.33	1294200.73	данные отсутствуют	данные отсутствуют
675	731761.53	1294247.09	данные отсутствуют	данные отсутствуют
676	731757.53	1294248.37	данные отсутствуют	данные отсутствуют
677	731622.14	1294291.51	данные отсутствуют	данные отсутствуют
678	731514.53	1294326.84	данные отсутствуют	данные отсутствуют

Государственный регистратор		ФГИС ЕГРН
полное наименование должности	подпись	инициалы, фамилия

М.П.

Земельный участок			
(вид объекта недвижимости)			
Лист № ____ Раздела 4.2	Всего листов раздела 4.2 : ____	Всего разделов: ____	Всего листов выписки: ____
30.09.2021 № 99/2021/420825195			
Кадастровый номер:		02:22:000000:3586	

Номер точки	Координаты, м		Описание закрепления на местности	Средняя квадратическая погрешность определения координат характерных точек границы части земельного участка, м
	X	Y		
1	2	3	4	5
679	731514.24	1294326.93	данные отсутствуют	данные отсутствуют
680	731406.14	1294361.69	данные отсутствуют	данные отсутствуют
681	731281.05	1294405.04	данные отсутствуют	данные отсутствуют
682	731280.13	1294405.35	данные отсутствуют	данные отсутствуют
683	731279.92	1294405.42	данные отсутствуют	данные отсутствуют
684	731224.63	1294423.11	данные отсутствуют	данные отсутствуют
685	731163.85	1294442.56	данные отсутствуют	данные отсутствуют
686	731209.39	1294375.49	данные отсутствуют	данные отсутствуют
687	731264.68	1294357.8	данные отсутствуют	данные отсутствуют
688	731390.3	1294314.26	данные отсутствуют	данные отсутствуют
689	731498.94	1294279.33	данные отсутствуют	данные отсутствуют
690	731606.75	1294243.94	данные отсутствуют	данные отсутствуют
691	733315.56	1293740.16	данные отсутствуют	данные отсутствуют
692	733235.71	1293766.72	данные отсутствуют	данные отсутствуют
693	733235.38	1293766.82	данные отсутствуют	данные отсутствуют
694	733235.11	1293766.91	данные отсутствуют	данные отсутствуют
695	733128.43	1293800.91	данные отсутствуют	данные отсутствуют
Государственный регистратор				ФГИС ЕГРН
полное наименование должности			подпись	инициалы, фамилия

М.П.

Земельный участок			
(вид объекта недвижимости)			
Лист № ____ Раздела 4.2	Всего листов раздела 4.2 : ____	Всего разделов: ____	Всего листов выписки: ____
30.09.2021 № 99/2021/420825195			
Кадастровый номер:		02:22:000000:3586	

Номер точки	Координаты, м		Описание закрепления на местности	Средняя квадратическая погрешность определения координат характерных точек границы части земельного участка, м
	X	Y		
1	2	3	4	5
696	733018.36	1293836.74	данные отсутствуют	данные отсутствуют
697	732878.24	1293882.64	данные отсутствуют	данные отсутствуют
698	732718.41	1293935.39	данные отсутствуют	данные отсутствуют
699	732573.69	1293982.71	данные отсутствуют	данные отсутствуют
700	732594.93	1293925.27	данные отсутствуют	данные отсутствуют
701	733360.3	1293684.01	данные отсутствуют	данные отсутствуют
701	733360.3	1293684.01	данные отсутствуют	данные отсутствуют
702	728575.84	1294379.3	данные отсутствуют	данные отсутствуют
703	728663.94	1294380.24	данные отсутствуют	данные отсутствуют
704	728768.55	1294381.66	данные отсутствуют	данные отсутствуют
705	728872.49	1294382.56	данные отсутствуют	данные отсутствуют
706	728872.76	1294382.57	данные отсутствуют	данные отсутствуют
707	728978.49	1294384.06	данные отсутствуют	данные отсутствуют
708	728979.21	1294384.07	данные отсутствуют	данные отсутствуют
709	729187.72	1294389.97	данные отсутствуют	данные отсутствуют
710	729292.96	1294390.65	данные отсутствуют	данные отсутствуют
711	729293.8	1294390.66	данные отсутствуют	данные отсутствуют
Государственный регистратор				ФГИС ЕГРН
полное наименование должности			подпись	инициалы, фамилия

М.П.

Земельный участок				
(вид объекта недвижимости)				
Лист № ____ Раздела 4.2		Всего листов раздела 4.2 : ____		Всего разделов: ____
30.09.2021 № 99/2021/420825195				
Кадастровый номер:			02:22:000000:3586	
Номер точки	Координаты, м		Описание закрепления на местности	Средняя квадратическая погрешность определения координат характерных точек границы части земельного участка, м
	X	Y		
1	2	3	4	5
712	729397.76	1294393.08	данные отсутствуют	данные отсутствуют
713	729504.37	1294394.48	данные отсутствуют	данные отсутствуют
714	729504.71	1294394.49	данные отсутствуют	данные отсутствуют
715	729610.71	1294396.62	данные отсутствуют	данные отсутствуют
716	729718.45	1294398.16	данные отсутствуют	данные отсутствуют
717	729719.32	1294398.17	данные отсутствуют	данные отсутствуют
718	729752.26	1294399.22	данные отсутствуют	данные отсутствуют
719	729754.26	1294399.32	данные отсутствуют	данные отсутствуют
720	729773.19	1294400.68	данные отсутствуют	данные отсутствуют
721	729775.98	1294400.52	данные отсутствуют	данные отсутствуют
722	729776.9	1294400.38	данные отсутствуют	данные отсутствуют
723	729820.32	1294442.45	данные отсутствуют	данные отсутствуют
724	730275.98	1294154.71	данные отсутствуют	данные отсутствуют
725	730281.5	1294155.02	данные отсутствуют	данные отсутствуют
726	730297.52	1294156.8	данные отсутствуют	данные отсутствуют
727	730299.23	1294157.02	данные отсутствуют	данные отсутствуют
728	730347.6	1294164.09	данные отсутствуют	данные отсутствуют
Государственный регистратор				ФГИС ЕГРН
полное наименование должности			подпись	инициалы, фамилия

М.П.

Раздел 4.2

Выписка из Единого государственного реестра недвижимости об объекте недвижимости
Сведения о частях земельного участка

Земельный участок				
(вид объекта недвижимости)				
Лист № ____ Раздела 4.2		Всего листов раздела 4.2 : ____		Всего разделов: ____
30.09.2021 № 99/2021/420825195				
Кадастровый номер:			02:22:000000:3586	
Номер точки	Координаты, м		Описание закрепления на местности	Средняя квадратическая погрешность определения координат характерных точек границы части земельного участка, м
	X	Y		
1	2	3	4	5
729	730351.88	1294164.9	данные отсутствуют	данные отсутствуют
730	730372.38	1294169.75	данные отсутствуют	данные отсутствуют
731	730376.32	1294170.86	данные отсутствуют	данные отсутствуют
732	730378.28	1294171.54	данные отсутствуют	данные отсутствуют
733	730394.94	1294177.73	данные отсутствуют	данные отсутствуют
734	730271.67	1294204.02	данные отсутствуют	данные отсутствуют
735	730237.8	1294156.95	данные отсутствуют	данные отсутствуют
736	730255.65	1294155.53	данные отсутствуют	данные отсутствуют
737	730257.61	1294155.41	данные отсутствуют	данные отсутствуют
738	730273.96	1294154.75	данные отсутствуют	данные отсутствуют
739	729861.61	1294493.1	данные отсутствуют	данные отсутствуют
740	729863.96	1294495.18	данные отсутствуют	данные отсутствуют
741	729862.56	1294495.89	данные отсутствуют	данные отсутствуют
742	729857.04	1294498.3	данные отсутствуют	данные отсутствуют
743	729834.77	1294506.46	данные отсутствуют	данные отсутствуют
744	729831.12	1294507.64	данные отсутствуют	данные отсутствуют
745	729805.09	1294514.97	данные отсутствуют	данные отсутствуют
Государственный регистратор				ФГИС ЕГРН
полное наименование должности			подпись	инициалы, фамилия

М.П.

Земельный участок			
(вид объекта недвижимости)			
Лист № ____ Раздела 4.2	Всего листов раздела 4.2 : ____	Всего разделов: ____	Всего листов выписки: ____
30.09.2021 № 99/2021/420825195			
Кадастровый номер:		02:22:000000:3586	

Номер точки	Координаты, м		Описание закрепления на местности	Средняя квадратическая погрешность определения координат характерных точек границы части земельного участка, м
	X	Y		
1	2	3	4	5
746	729796.77	1294516.57	данные отсутствуют	данные отсутствуют
747	729779.47	1294518.39	данные отсутствуют	данные отсутствуют
748	729775.06	1294518.65	данные отсутствуют	данные отсутствуют
749	729751.26	1294519.04	данные отсутствуют	данные отсутствуют
750	729750.44	1294519.05	данные отсутствуют	данные отсутствуют
751	729749.76	1294519.05	данные отсутствуют	данные отсутствуют
752	729618.47	1294517.26	данные отсутствуют	данные отсутствуют
753	729618.24	1294517.26	данные отсутствуют	данные отсутствуют
754	729498.76	1294515.07	данные отсутствуют	данные отсутствуют
755	729398.21	1294513.8	данные отсутствуют	данные отсутствуют
756	729397.98	1294513.79	данные отсутствуют	данные отсутствуют
757	729289.62	1294511.9	данные отсутствуют	данные отсутствуют
758	729289.36	1294511.9	данные отсутствуют	данные отсутствуют
759	729190.37	1294509.66	данные отсутствуют	данные отсутствуют
760	729079.82	1294508.07	данные отсутствуют	данные отсутствуют
761	728979.27	1294506.63	данные отсутствуют	данные отсутствуют
762	728979.02	1294506.63	данные отсутствуют	данные отсутствуют
Государственный регистратор				ФГИС ЕГРН
полное наименование должности			подпись	инициалы, фамилия

М.П.

Раздел 4.2

Выписка из Единого государственного реестра недвижимости об объекте недвижимости
Сведения о частях земельного участка

Земельный участок			
(вид объекта недвижимости)			
Лист № ____ Раздела 4.2	Всего листов раздела 4.2 : ____	Всего разделов: ____	Всего листов выписки: ____
30.09.2021 № 99/2021/420825195			
Кадастровый номер:		02:22:000000:3586	

Номер точки	Координаты, м		Описание закрепления на местности	Средняя квадратическая погрешность определения координат характерных точек границы части земельного участка, м
	X	Y		
1	2	3	4	5
763	728869.68	1294504.51	данные отсутствуют	данные отсутствуют
764	728765.82	1294503.65	данные отсутствуют	данные отсутствуют
765	728765.59	1294503.65	данные отсутствуют	данные отсутствуют
766	728661.26	1294502.31	данные отсутствуют	данные отсутствуют
767	728555.2	1294500.88	данные отсутствуют	данные отсутствуют
768	728478.25	1294500.42	данные отсутствуют	данные отсутствуют
769	728448.05	1294474.24	данные отсутствуют	данные отсутствуют
770	728460.9	1294477.31	данные отсутствуют	данные отсутствуют
771	728460.9	1294479.31	данные отсутствуют	данные отсутствуют
772	728462.9	1294479.31	данные отсутствуют	данные отсутствуют
773	728462.9	1294477.31	данные отсутствуют	данные отсутствуют
774	737560.16	1294018.3	данные отсутствуют	данные отсутствуют
775	737600.35	1294368.83	данные отсутствуют	данные отсутствуют
776	737582.29	1294372.7	данные отсутствуют	данные отсутствуют
777	737575.1	1294384.25	данные отсутствуют	данные отсутствуют
778	737571.66	1294335.5	данные отсутствуют	данные отсутствуют
779	737571.38	1294334.21	данные отсутствуют	данные отсутствуют
Государственный регистратор				ФГИС ЕГРН
полное наименование должности			подпись	инициалы, фамилия

М.П.

Земельный участок			
(вид объекта недвижимости)			
Лист № ____ Раздела 4.2	Всего листов раздела 4.2 : ____	Всего разделов: ____	Всего листов выписки: ____
30.09.2021 № 99/2021/420825195			
Кадастровый номер:		02:22:000000:3586	

Номер точки	Координаты, м		Описание закрепления на местности	Средняя квадратическая погрешность определения координат характерных точек границы части земельного участка, м
	X	Y		
1	2	3	4	5
780	737570.44	1294328.15	данные отсутствуют	данные отсутствуют
781	737562.87	1294246.99	данные отсутствуют	данные отсутствуют
782	737555.06	1294163.92	данные отсутствуют	данные отсутствуют
783	737555.01	1294163.39	данные отсутствуют	данные отсутствуют
784	737548.09	1294080.37	данные отсутствуют	данные отсутствуют
785	737548.07	1294080.14	данные отсутствуют	данные отсутствуют
786	737543.17	1294017.83	данные отсутствуют	данные отсутствуют
787	732952.6	1294786.99	данные отсутствуют	данные отсутствуют
788	732927.88	1294850.39	данные отсутствуют	данные отсутствуют
789	732920.99	1294868.65	данные отсутствуют	данные отсутствуют
790	732920.83	1294869.06	данные отсутствуют	данные отсутствуют
791	732877.09	1294981.94	данные отсутствуют	данные отсутствуют
792	732874.74	1294987.11	данные отсутствуют	данные отсутствуют
793	732872.44	1294991.5	данные отсутствуют	данные отсутствуют
794	732834.92	1295089.35	данные отсутствуют	данные отсутствуют
795	732834.75	1295089.77	данные отсутствуют	данные отсутствуют
796	732804.89	1295165.62	данные отсутствуют	данные отсутствуют
Государственный регистратор				ФГИС ЕГРН
полное наименование должности			подпись	инициалы, фамилия

М.П.

Раздел 4.2

Выписка из Единого государственного реестра недвижимости об объекте недвижимости
Сведения о частях земельного участка

Земельный участок			
(вид объекта недвижимости)			
Лист № ____ Раздела 4.2	Всего листов раздела 4.2 : ____	Всего разделов: ____	Всего листов выписки: ____
30.09.2021 № 99/2021/420825195			
Кадастровый номер:		02:22:000000:3586	

Номер точки	Координаты, м		Описание закрепления на местности	Средняя квадратическая погрешность определения координат характерных точек границы части земельного участка, м
	X	Y		
1	2	3	4	5
797	732772.5	1295249.7	данные отсутствуют	данные отсутствуют
798	732771.95	1295251.05	данные отсутствуют	данные отсутствуют
799	732736.47	1295335.72	данные отсутствуют	данные отсутствуют
800	732682.48	1295474.28	данные отсутствуют	данные отсутствуют
801	732682.34	1295474.62	данные отсутствуют	данные отсутствуют
802	732638.29	1295585.28	данные отсутствуют	данные отсутствуют
803	732625.73	1295618.29	данные отсутствуют	данные отсутствуют
804	732625.26	1295619.47	данные отсутствуют	данные отсутствуют
805	732583.29	1295721.88	данные отсутствуют	данные отсутствуют
806	732580.13	1295729.74	данные отсутствуют	данные отсутствуют
807	732600.53	1295646.11	данные отсутствуют	данные отсутствуют
808	732767.37	1295258.53	данные отсутствуют	данные отсутствуют
809	732945.3	1294779.26	данные отсутствуют	данные отсутствуют
809	732945.3	1294779.26	данные отсутствуют	данные отсутствуют
810	732504.52	1295596.46	данные отсутствуют	данные отсутствуют
811	732410.6	1295891.29	данные отсутствуют	данные отсутствуют
812	732301.03	1296136.18	данные отсутствуют	данные отсутствуют
Государственный регистратор				ФГИС ЕГРН
полное наименование должности			подпись	инициалы, фамилия

М.П.

Земельный участок			
(вид объекта недвижимости)			
Лист № ____ Раздела 4.2	Всего листов раздела 4.2 : ____	Всего разделов: ____	Всего листов выписки: ____
30.09.2021 № 99/2021/420825195			
Кадастровый номер:		02:22:000000:3586	

Номер точки	Координаты, м		Описание закрепления на местности	Средняя квадратическая погрешность определения координат характерных точек границы части земельного участка, м
	X	Y		
1	2	3	4	5
813	732294.5	1296133.95	данные отсутствуют	данные отсутствуют
814	732340.8	1296009.02	данные отсутствуют	данные отсутствуют
815	732341.13	1296008.15	данные отсутствуют	данные отсутствуют
816	732389.12	1295885.72	данные отсутствуют	данные отсутствуют
817	732425.7	1295792.78	данные отсутствуют	данные отсутствуют
818	732471.11	1295676.12	данные отсутствуют	данные отсутствуют
819	732471.17	1295675.95	данные отсутствуют	данные отсутствуют
820	732519.7	1295552.66	данные отсутствуют	данные отсутствуют
821	732519.83	1295552.34	данные отсутствуют	данные отсутствуют
822	732575.57	1295413.49	данные отсутствуют	данные отсутствуют
823	732612.08	1295321.17	данные отсутствуют	данные отсутствуют
824	732663.64	1295189.38	данные отсутствуют	данные отсутствуют
825	732663.92	1295188.66	данные отсутствуют	данные отсутствуют
826	732706.65	1295084.18	данные отсутствуют	данные отсутствуют
827	733621.42	1293513.65	данные отсутствуют	данные отсутствуют
828	733626.28	1293518.96	данные отсутствуют	данные отсутствуют
829	733424.06	1293778.12	данные отсутствуют	данные отсутствуют
Государственный регистратор				ФГИС ЕГРН
полное наименование должности			подпись	инициалы, фамилия

М.П.

Раздел 4.2

Выписка из Единого государственного реестра недвижимости об объекте недвижимости
Сведения о частях земельного участка

Земельный участок			
(вид объекта недвижимости)			
Лист № ____ Раздела 4.2	Всего листов раздела 4.2 : ____	Всего разделов: ____	Всего листов выписки: ____
30.09.2021 № 99/2021/420825195			
Кадастровый номер:		02:22:000000:3586	

Номер точки	Координаты, м		Описание закрепления на местности	Средняя квадратическая погрешность определения координат характерных точек границы части земельного участка, м
	X	Y		
1	2	3	4	5
830	733363.26	1293857.57	данные отсутствуют	данные отсутствуют
831	733303.16	1293936.9	данные отсутствуют	данные отсутствуют
832	733291.38	1293954.78	данные отсутствуют	данные отсутствуют
833	733284.58	1293966.19	данные отсутствуют	данные отсутствуют
834	733278.06	1293978.24	данные отсутствуют	данные отсутствуют
835	733262.15	1294009.23	данные отсутствуют	данные отсутствуют
836	733226.77	1294098.71	данные отсутствуют	данные отсутствуют
837	733180.46	1294217.9	данные отсутствуют	данные отсутствуют
838	733164.22	1294260.64	данные отсутствуют	данные отсутствуют
839	733163.6	1294262.17	данные отсутствуют	данные отсутствуют
840	733130.82	1294340.51	данные отсутствуют	данные отсутствуют
841	733078.3	1294472.38	данные отсутствуют	данные отсутствуют
842	733045.08	1294557	данные отсутствуют	данные отсутствуют
843	733044.83	1294557.64	данные отсутствуют	данные отсутствуют
844	733015.53	1294629.38	данные отсутствуют	данные отсутствуют
845	733015.45	1294629.57	данные отсутствуют	данные отсутствуют
846	732983.59	1294706.63	данные отсутствуют	данные отсутствуют
Государственный регистратор				ФГИС ЕГРН
полное наименование должности			подпись	инициалы, фамилия

М.П.

Земельный участок			
(вид объекта недвижимости)			
Лист № ____ Раздела 4.2	Всего листов раздела 4.2 : ____	Всего разделов: ____	Всего листов выписки: ____
30.09.2021 № 99/2021/420825195			
Кадастровый номер:		02:22:000000:3586	

Номер точки	Координаты, м		Описание закрепления на местности	Средняя квадратическая погрешность определения координат характерных точек границы части земельного участка, м
	X	Y		
1	2	3	4	5
847	732971.52	1294738.45	данные отсутствуют	данные отсутствуют
848	732971.36	1294738.87	данные отсутствуют	данные отсутствуют
849	732964.16	1294757.35	данные отсутствуют	данные отсутствуют
850	732962.37	1294755.49	данные отсутствуют	данные отсутствуют
850	732962.37	1294755.49	данные отсутствуют	данные отсутствуют
851	733052.44	1294514.63	данные отсутствуют	данные отсутствуют
852	733204.17	1294124.77	данные отсутствуют	данные отсутствуют
853	733273.71	1293958.29	данные отсутствуют	данные отсутствуют
854	733568.74	1293583.19	данные отсутствуют	данные отсутствуют
855	733227.24	1293850.99	данные отсутствуют	данные отсутствуют
856	733182.88	1293913.61	данные отсутствуют	данные отсутствуют
857	733075.46	1294164.76	данные отсутствуют	данные отсутствуют
858	733118.09	1294055.15	данные отсутствуют	данные отсутствуют
859	733118.4	1294054.38	данные отсутствуют	данные отсутствуют
860	733156.17	1293961.82	данные отсутствуют	данные отсутствуют
861	733163.17	1293944.8	данные отсутствуют	данные отсутствуют
862	733164.89	1293941.06	данные отсутствуют	данные отсутствуют

Государственный регистратор		ФГИС ЕГРН
полное наименование должности	подпись	инициалы, фамилия

М.П.

Земельный участок			
(вид объекта недвижимости)			
Лист № ____ Раздела 4.2	Всего листов раздела 4.2 : ____	Всего разделов: ____	Всего листов выписки: ____
30.09.2021 № 99/2021/420825195			
Кадастровый номер:		02:22:000000:3586	

Номер точки	Координаты, м		Описание закрепления на местности	Средняя квадратическая погрешность определения координат характерных точек границы части земельного участка, м
	X	Y		
1	2	3	4	5
863	733172.02	1293927.11	данные отсутствуют	данные отсутствуют
864	733172.21	1293926.74	данные отсутствуют	данные отсутствуют
865	733185.53	1293901.21	данные отсутствуют	данные отсутствуют
866	733186.91	1293898.73	данные отсутствуют	данные отсутствуют
867	733195.83	1293883.77	данные отсутствуют	данные отсутствуют
868	733197.8	1293880.74	данные отсутствуют	данные отсутствуют
869	733206.46	1293868.35	данные отсутствуют	данные отсутствуют
870	733206.99	1293867.6	данные отсутствуют	данные отсутствуют
871	733207.91	1293866.37	данные отсутствуют	данные отсутствуют
872	733269.8	1293786.47	данные отсутствуют	данные отсутствуют
873	733315.36	1293725.86	данные отсутствуют	данные отсутствуют
874	733318.88	1293720.82	данные отсутствуют	данные отсутствуют
875	733319.41	1293720.08	данные отсутствуют	данные отсутствуют
876	733321.5	1293717.41	данные отсутствуют	данные отсутствуют
877	733345.52	1293688.67	данные отсутствуют	данные отсутствуют
878	732732.62	1295018.38	данные отсутствуют	данные отсутствуют
879	732756.93	1294954.47	данные отсутствуют	данные отсутствуют

Государственный регистратор		ФГИС ЕГРН
полное наименование должности	подпись	инициалы, фамилия

М.П.

Земельный участок			
(вид объекта недвижимости)			
Лист № ____ Раздела 4.2	Всего листов раздела 4.2 : ____	Всего разделов: ____	Всего листов выписки: ____
30.09.2021 № 99/2021/420825195			
Кадастровый номер:		02:22:000000:3586	

Номер точки	Координаты, м		Описание закрепления на местности	Средняя квадратическая погрешность определения координат характерных точек границы части земельного участка, м
	X	Y		
1	2	3	4	5
880	732757.51	1294953.01	данные отсутствуют	данные отсутствуют
881	732774.2	1294913	данные отсутствуют	данные отсутствуют
882	731314.89	1297971.72	данные отсутствуют	данные отсутствуют
883	730785.31	1298740.13	данные отсутствуют	данные отсутствуют
884	730560.19	1299079.55	данные отсутствуют	данные отсутствуют
885	730542.99	1299066.68	данные отсутствуют	данные отсутствуют
886	730599.77	1298983.02	данные отсутствуют	данные отсутствуют
887	730599.95	1298982.75	данные отсутствуют	данные отсутствуют
888	730683.78	1298860.96	данные отсутствуют	данные отсутствуют
889	730752.82	1298759.14	данные отсутствуют	данные отсутствуют
890	730828.01	1298649.07	данные отсутствуют	данные отсутствуют
891	730873.19	1298580.74	данные отсутствуют	данные отсутствуют
892	730873.51	1298580.27	данные отсутствуют	данные отсутствуют
893	730931.7	1298494.38	данные отсутствуют	данные отсутствуют
894	731010.31	1298378.85	данные отсутствуют	данные отсутствуют
895	731080.07	1298274.75	данные отсутствуют	данные отсутствуют
896	731080.19	1298274.57	данные отсутствуют	данные отсутствуют
Государственный регистратор				ФГИС ЕГРН
полное наименование должности			подпись	инициалы, фамилия

М.П.

Раздел 4.2

Выписка из Единого государственного реестра недвижимости об объекте недвижимости
Сведения о частях земельного участка

Земельный участок			
(вид объекта недвижимости)			
Лист № ____ Раздела 4.2	Всего листов раздела 4.2 : ____	Всего разделов: ____	Всего листов выписки: ____
30.09.2021 № 99/2021/420825195			
Кадастровый номер:		02:22:000000:3586	

Номер точки	Координаты, м		Описание закрепления на местности	Средняя квадратическая погрешность определения координат характерных точек границы части земельного участка, м
	X	Y		
1	2	3	4	5
897	731144.02	1298180.18	данные отсутствуют	данные отсутствуют
898	731144.16	1298179.98	данные отсутствуют	данные отсутствуют
899	731224.44	1298062.49	данные отсутствуют	данные отсутствуют
900	731295.2	1297958.75	данные отсутствуют	данные отсутствуют
901	730618.33	1299166.09	данные отсутствуют	данные отсутствуют
902	730558.07	1299255.22	данные отсутствуют	данные отсутствуют
903	730557.77	1299255.65	данные отсутствуют	данные отсутствуют
904	730505.24	1299331.6	данные отсутствуют	данные отсутствуют
905	730448.6	1299413.28	данные отсутствуют	данные отсутствуют
906	730386.43	1299505.07	данные отсутствуют	данные отсутствуют
907	730340.44	1299573.5	данные отсутствуют	данные отсутствуют
908	730292.38	1299645.51	данные отсутствуют	данные отсутствуют
909	730234.26	1299735.31	данные отсутствуют	данные отсутствуют
910	730166.5	1299843.78	данные отсутствуют	данные отсутствуют
911	730124.8	1299917.21	данные отсутствуют	данные отсутствуют
912	730084.23	1299990.46	данные отсутствуют	данные отсутствуют
913	730083.74	1299991.32	данные отсутствуют	данные отсутствуют
Государственный регистратор				ФГИС ЕГРН
полное наименование должности			подпись	инициалы, фамилия

М.П.

Земельный участок			
(вид объекта недвижимости)			
Лист № ____ Раздела 4.2	Всего листов раздела 4.2 : ____	Всего разделов: ____	Всего листов выписки: ____
30.09.2021 № 99/2021/420825195			
Кадастровый номер:		02:22:000000:3586	

Номер точки	Координаты, м		Описание закрепления на местности	Средняя квадратическая погрешность определения координат характерных точек границы части земельного участка, м
	X	Y		
1	2	3	4	5
914	730035.24	1300074.93	данные отсутствуют	данные отсутствуют
915	730031.73	1300081.32	данные отсутствуют	данные отсутствуют
916	730017.59	1300075.29	данные отсутствуют	данные отсутствуют
917	730229.1	1299719.96	данные отсутствуют	данные отсутствуют
918	730508.3	1299318.09	данные отсутствуют	данные отсутствуют
919	730613	1299161.44	данные отсутствуют	данные отсутствуют
920	730477.11	1299161.82	данные отсутствуют	данные отсутствуют
921	729890.51	1300093.93	данные отсутствуют	данные отсутствуют
922	729885.8	1300091.58	данные отсутствуют	данные отсутствуют
923	729907.03	1300054.02	данные отсутствуют	данные отсутствуют
924	729925.69	1300019.66	данные отсутствуют	данные отсутствуют
925	729926.73	1300017.84	данные отсутствуют	данные отсутствуют
926	729972.93	1299940.66	данные отсутствуют	данные отсутствуют
927	730022.22	1299854.17	данные отсутствуют	данные отсутствуют
928	730022.4	1299853.86	данные отсутствуют	данные отсутствуют
929	730065.29	1299779.83	данные отсутствуют	данные отсутствуют
930	730066.12	1299778.44	данные отсутствуют	данные отсутствуют

Государственный регистратор		ФГИС ЕГРН
полное наименование должности	подпись	инициалы, фамилия

М.П.

Земельный участок			
(вид объекта недвижимости)			
Лист № ____ Раздела 4.2	Всего листов раздела 4.2 : ____	Всего разделов: ____	Всего листов выписки: ____
30.09.2021 № 99/2021/420825195			
Кадастровый номер:		02:22:000000:3586	

Номер точки	Координаты, м		Описание закрепления на местности	Средняя квадратическая погрешность определения координат характерных точек границы части земельного участка, м
	X	Y		
1	2	3	4	5
931	730136.43	1299665.65	данные отсутствуют	данные отсутствуют
932	730137	1299664.75	данные отсутствуют	данные отсутствуют
933	730191.95	1299580.65	данные отсутствуют	данные отсутствуют
934	730192.4	1299579.98	данные отсутствуют	данные отсутствуют
935	730263.97	1299474.2	данные отсутствуют	данные отсутствуют
936	730337.45	1299365.41	данные отсутствуют	данные отсутствуют
937	730337.69	1299365.06	данные отсутствуют	данные отсутствуют
938	730395.6	1299280.89	данные отсутствуют	данные отсутствуют
939	730463.34	1299181.66	данные отсутствуют	данные отсутствуют
940	730463.58	1299181.3	данные отсутствуют	данные отсутствуют
941	736375.39	1293932.94	данные отсутствуют	данные отсутствуют
942	736386.55	1293913.05	данные отсутствуют	данные отсутствуют
943	737281	1293908.53	данные отсутствуют	данные отсутствуют
944	737287.98	1293923.6	данные отсутствуют	данные отсутствуют
945	737271.32	1293923.77	данные отсутствуют	данные отсутствуют
946	737213.44	1293924.38	данные отсутствуют	данные отсутствуют
947	737157.06	1293924.97	данные отсутствуют	данные отсутствуют

Государственный регистратор		ФГИС ЕГРН
полное наименование должности	подпись	инициалы, фамилия

М.П.

Земельный участок			
(вид объекта недвижимости)			
Лист № ____ Раздела 4.2	Всего листов раздела 4.2 : ____	Всего разделов: ____	Всего листов выписки: ____
30.09.2021 № 99/2021/420825195			
Кадастровый номер:		02:22:000000:3586	

Номер точки	Координаты, м		Описание закрепления на местности	Средняя квадратическая погрешность определения координат характерных точек границы части земельного участка, м
	X	Y		
1	2	3	4	5
948	737098.23	1293925.59	данные отсутствуют	данные отсутствуют
949	737037.73	1293926.23	данные отсутствуют	данные отсутствуют
950	736982.26	1293926.81	данные отсутствуют	данные отсутствуют
951	736923.47	1293927.43	данные отсутствуют	данные отсутствуют
952	736864.9	1293928.05	данные отсутствуют	данные отсутствуют
953	736804.87	1293928.68	данные отсутствуют	данные отсутствуют
954	736746.8	1293929.28	данные отсутствуют	данные отсутствуют
955	736689.87	1293929.89	данные отсутствуют	данные отсутствуют
956	736630.81	1293930.51	данные отсутствуют	данные отсутствуют
957	736574.65	1293931.1	данные отсутствуют	данные отсутствуют
958	736516.08	1293931.72	данные отсутствуют	данные отсутствуют
959	736458.23	1293932.32	данные отсутствуют	данные отсутствуют
960	736401.92	1293932.92	данные отсутствуют	данные отсутствуют
961	73633.15	1293918.9	данные отсутствуют	данные отсутствуют
962	736863.1	1293916.6	данные отсутствуют	данные отсутствуют
963	736346.92	1293629.53	данные отсутствуют	данные отсутствуют
964	736335.83	1293332.19	данные отсутствуют	данные отсутствуют
Государственный регистратор				ФГИС ЕГРН
полное наименование должности			подпись	инициалы, фамилия

М.П.

Раздел 4.2

Выписка из Единого государственного реестра недвижимости об объекте недвижимости
Сведения о частях земельного участка

Земельный участок			
(вид объекта недвижимости)			
Лист № ____ Раздела 4.2	Всего листов раздела 4.2 : ____	Всего разделов: ____	Всего листов выписки: ____
30.09.2021 № 99/2021/420825195			
Кадастровый номер:		02:22:000000:3586	

Номер точки	Координаты, м		Описание закрепления на местности	Средняя квадратическая погрешность определения координат характерных точек границы части земельного участка, м
	X	Y		
1	2	3	4	5
965	736337.24	1293370.09	данные отсутствуют	данные отсутствуют
966	736339.25	1293424.02	данные отсутствуют	данные отсутствуют
967	736341.25	1293477.47	данные отсутствуют	данные отсутствуют
968	736343.27	1293531.64	данные отсутствуют	данные отсутствуют
969	736345.14	1293581.77	данные отсутствуют	данные отсутствуют
970	736331.7	1293474.3	данные отсутствуют	данные отсутствуют
971	734227.53	1294369.94	данные отсутствуют	данные отсутствуют
972	734325.24	1294550.4	данные отсутствуют	данные отсутствуют
973	733450.88	1294792.88	данные отсутствуют	данные отсутствуют
974	733118.68	1294858.25	данные отсутствуют	данные отсутствуют
975	733088.62	1294857.31	данные отсутствуют	данные отсутствуют
976	733057.8	1294854.11	данные отсутствуют	данные отсутствуют
977	733020.79	1294841.56	данные отсутствуют	данные отсутствуют
978	733016.57	1294833.42	данные отсутствуют	данные отсутствуют
979	733016.56	1294833.41	данные отсутствуют	данные отсутствуют
980	733015.45	1294831.86	данные отсутствуют	данные отсутствуют
981	732996.57	1294795.49	данные отсутствуют	данные отсутствуют
Государственный регистратор				ФГИС ЕГРН
полное наименование должности			подпись	инициалы, фамилия

М.П.

Земельный участок			
(вид объекта недвижимости)			
Лист № ____ Раздела 4.2	Всего листов раздела 4.2 : ____	Всего разделов: ____	Всего листов выписки: ____
30.09.2021 № 99/2021/420825195			
Кадастровый номер:		02:22:000000:3586	

Номер точки	Координаты, м		Описание закрепления на местности	Средняя квадратическая погрешность определения координат характерных точек границы части земельного участка, м
	X	Y		
1	2	3	4	5
982	733377.96	1294668.12	данные отсутствуют	данные отсутствуют
983	734202.66	1294376.84	данные отсутствуют	данные отсутствуют
984	732466.18	1294641.13	данные отсутствуют	данные отсутствуют
985	732856.04	1294587.96	данные отсутствуют	данные отсутствуют
986	732901.57	1294590.19	данные отсутствуют	данные отсутствуют
987	732820.91	1294794.6	данные отсутствуют	данные отсутствуют
988	732500.2	1294838.34	данные отсутствуют	данные отсутствуют
989	732244.96	1294891.72	данные отсутствуют	данные отсутствуют
990	732271.28	1294818.42	данные отсутствуют	данные отсутствуют
991	732306.13	1294674.6	данные отсутствуют	данные отсутствуют
992	732484.25	1294738.79	данные отсутствуют	данные отсутствуют
993	732083.29	1294925.53	данные отсутствуют	данные отсутствуют
994	731605.59	1295025.43	данные отсутствуют	данные отсутствуют
995	731621.47	1294975.81	данные отсутствуют	данные отсутствуют
996	731573.72	1295001.08	данные отсутствуют	данные отсутствуют
997	731567.57	1295033.38	данные отсутствуют	данные отсутствуют
998	731349.49	1295078.99	данные отсутствуют	данные отсутствуют

Государственный регистратор		ФГИС ЕГРН
полное наименование должности	подпись	инициалы, фамилия

М.П.

Земельный участок			
(вид объекта недвижимости)			
Лист № ____ Раздела 4.2	Всего листов раздела 4.2 : ____	Всего разделов: ____	Всего листов выписки: ____
30.09.2021 № 99/2021/420825195			
Кадастровый номер:		02:22:000000:3586	

Номер точки	Координаты, м		Описание закрепления на местности	Средняя квадратическая погрешность определения координат характерных точек границы части земельного участка, м
	X	Y		
1	2	3	4	5
999	730895.64	1295249.66	данные отсутствуют	данные отсутствуют
1000	730782.09	1295128.91	данные отсутствуют	данные отсутствуют
1001	730731.8	1295140.38	данные отсутствуют	данные отсутствуют
1002	730767.97	1295085.18	данные отсутствуют	данные отсутствуют
1003	731293.49	1294886.37	данные отсутствуют	данные отсутствуют
1004	731981.58	1294742.47	данные отсутствуют	данные отсутствуют
1005	733581.02	1294567.78	данные отсутствуют	данные отсутствуют
1006	732984.46	1294778.45	данные отсутствуют	данные отсутствуют
1007	733010.79	1294626.02	данные отсутствуют	данные отсутствуют
1008	733102.28	1294657.64	данные отсутствуют	данные отсутствуют
1009	733404.78	1294598.11	данные отсутствуют	данные отсутствуют
1010	733833.04	1294479.34	данные отсутствуют	данные отсутствуют
1011	729743.49	1295213.24	данные отсутствуют	данные отсутствуют
1012	729826.96	1295236.74	данные отсутствуют	данные отсутствуют
1013	729883.1	1295246.98	данные отсутствуют	данные отсутствуют
1014	730000.68	1295221.34	данные отсутствуют	данные отсутствуют
1015	730266.38	1295253.12	данные отсутствуют	данные отсутствуют

Государственный регистратор		ФГИС ЕГРН
полное наименование должности	подпись	инициалы, фамилия

М.П.

Земельный участок			
(вид объекта недвижимости)			
Лист №	Раздела 4.2	Всего листов раздела 4.2 : ____	Всего разделов: ____
30.09.2021 № 99/2021/420825195		Всего листов выписки: ____	
Кадастровый номер:		02:22:000000:3586	

Номер точки	Координаты, м		Описание закрепления на местности	Средняя квадратическая погрешность определения координат характерных точек границы части земельного участка, м
	X	Y		
1	2	3	4	5
1016	730346.14	1295235.4	данные отсутствуют	данные отсутствуют
1017	730443.63	1295270.85	данные отсутствуют	данные отсутствуют
1018	730511.37	1295262.37	данные отсутствуют	данные отсутствуют
1019	730660.05	1295295.7	данные отсутствуют	данные отсутствуют
1020	730688.23	1295327.66	данные отсутствуют	данные отсутствуют
1021	730671.31	1295334.02	данные отсутствуют	данные отсутствуют
1022	730639.88	1295342.05	данные отсутствуют	данные отсутствуют
1023	730578.58	1295336.53	данные отсутствуют	данные отсутствуют
1024	730414.23	1295275.25	данные отсутствуют	данные отсутствуют
1025	729369.13	1295494.56	данные отсутствуют	данные отсутствуют
1026	729362.68	1295495.94	данные отсутствуют	данные отсутствуют
1027	729363.58	1295367.52	данные отсутствуют	данные отсутствуют
1028	729363.06	1295291.47	данные отсутствуют	данные отсутствуют
1029	729741.34	1295212.09	данные отсутствуют	данные отсутствуют
1030	732955.14	1294789.68	данные отсутствуют	данные отсутствуют
1031	732972.97	1294825.34	данные отсутствуют	данные отсутствуют
1032	732933.2	1294811.85	данные отсутствуют	данные отсутствуют

Государственный регистратор		ФГИС ЕГРН
полное наименование должности	подпись	инициалы, фамилия

М.П.

Раздел 4.2

Выписка из Единого государственного реестра недвижимости об объекте недвижимости
Сведения о частях земельного участка

Земельный участок				
(вид объекта недвижимости)				
Лист №	Раздела 4.2	Всего листов раздела 4.2 : ____	Всего разделов: ____	Всего листов выписки: ____
30.09.2021 № 99/2021/420825195				
Кадастровый номер:		02:22:000000:3586		
Сведения о характерных точках границы части (частей) земельного участка				
Учетный номер части: 10				
Система координат: МСК-05				
Зона №				
Номер точки	Координаты, м		Описание закрепления на местности	Средняя квадратическая погрешность определения координат характерных точек границы части земельного участка, м
	X	Y		
1	2	3	4	5
1	733283.19	1293708.58	данные отсутствуют	данные отсутствуют
2	733256	1293766.65	данные отсутствуют	данные отсутствуют
3	733227.21	1293822.93	данные отсутствуют	данные отсутствуют
4	733203.79	1293867.6	данные отсутствуют	данные отсутствуют
5	733182.7	1293911.08	данные отсутствуют	данные отсутствуют
6	733158.9	1293967.74	данные отсутствуют	данные отсутствуют
7	733138.03	1294017.75	данные отсутствуют	данные отсутствуют
8	733115.42	1294070.79	данные отсутствуют	данные отсутствуют
9	733101.01	1294105.04	данные отсутствуют	данные отсутствуют
10	732997.64	1294346.71	данные отсутствуют	данные отсутствуют
11	732948.39	1294471.54	данные отсутствуют	данные отсутствуют
12	732930.29	1294515.38	данные отсутствуют	данные отсутствуют
13	732911.15	1294560.62	данные отсутствуют	данные отсутствуют
14	732890.3	1294610.13	данные отсутствуют	данные отсутствуют
15	732868.14	1294663.58	данные отсутствуют	данные отсутствуют
16	732844.73	1294719.52	данные отсутствуют	данные отсутствуют
Государственный регистратор				ФГИС ЕГРН
полное наименование должности		подпись		инициалы, фамилия

М.П.

Земельный участок			
(вид объекта недвижимости)			
Лист № ____ Раздела 4.2	Всего листов раздела 4.2 : ____	Всего разделов: ____	Всего листов выписки: ____
30.09.2021 № 99/2021/420825195			
Кадастровый номер:		02:22:000000:3586	

Номер точки	Координаты, м		Описание закрепления на местности	Средняя квадратическая погрешность определения координат характерных точек границы части земельного участка, м
	X	Y		
1	2	3	4	5
17	732828.18	1294762.62	данные отсутствуют	данные отсутствуют
18	732801.64	1294823.52	данные отсутствуют	данные отсутствуют
19	732781.24	1294875.17	данные отсутствуют	данные отсутствуют
20	732760.76	1294923.99	данные отсутствуют	данные отсутствуют
21	732737.75	1294977.83	данные отсутствуют	данные отсутствуют
22	732718.18	1295026.08	данные отсутствуют	данные отсутствуют
23	732691.21	1295088.74	данные отсутствуют	данные отсутствуют
24	732675.19	1295126.84	данные отсутствуют	данные отсутствуют
25	732659.6	1295166.25	данные отсутствуют	данные отсутствуют
26	732647.4	1295197.61	данные отсутствуют	данные отсутствуют
27	732632.66	1295233.6	данные отсутствуют	данные отсутствуют
28	732615.3	1295280.49	данные отсутствуют	данные отсутствуют
29	732594.86	1295331.81	данные отсутствуют	данные отсутствуют
30	732576.18	1295381.31	данные отсутствуют	данные отсутствуют
31	732557.47	1295429.6	данные отсутствуют	данные отсутствуют
32	732537.92	1295480.01	данные отсутствуют	данные отсутствуют
33	732522.74	1295519.48	данные отсутствуют	данные отсутствуют

Государственный регистратор		ФГИС ЕГРН
полное наименование должности	подпись	инициалы, фамилия

М.П.

Земельный участок			
(вид объекта недвижимости)			
Лист № ____ Раздела 4.2	Всего листов раздела 4.2 : ____	Всего разделов: ____	Всего листов выписки: ____
30.09.2021 № 99/2021/420825195			
Кадастровый номер:		02:22:000000:3586	

Номер точки	Координаты, м		Описание закрепления на местности	Средняя квадратическая погрешность определения координат характерных точек границы части земельного участка, м
	X	Y		
1	2	3	4	5
34	732502.73	1295573.85	данные отсутствуют	данные отсутствуют
35	732480.56	1295629.91	данные отсутствуют	данные отсутствуют
36	732461.05	1295683.26	данные отсутствуют	данные отсутствуют
37	732441.86	1295735.16	данные отсутствуют	данные отсутствуют
38	732422.73	1295782.1	данные отсутствуют	данные отсутствуют
39	732401.88	1295838.57	данные отсутствуют	данные отсутствуют
40	732380.14	1295892.93	данные отсутствуют	данные отсутствуют
41	732359.32	1295948.44	данные отсутствуют	данные отсутствуют
42	732341.44	1295996.42	данные отсутствуют	данные отсутствуют
43	732321.91	1296043.66	данные отсутствуют	данные отсутствуют
44	732294.66	1296072.2	данные отсутствуют	данные отсутствуют
45	732264.99	1296102.3	данные отсутствуют	данные отсутствуют
46	732248.77	1296118.34	данные отсутствуют	данные отсутствуют
47	732226.03	1296110.58	данные отсутствуют	данные отсутствуют
48	732249.78	1296087.11	данные отсутствуют	данные отсутствуют
49	732279.23	1296057.23	данные отсутствуют	данные отсутствуют
50	732303.58	1296031.72	данные отсутствуют	данные отсутствуют

Государственный регистратор		ФГИС ЕГРН
полное наименование должности	подпись	инициалы, фамилия

М.П.

Земельный участок			
(вид объекта недвижимости)			
Лист № ____ Раздела 4.2	Всего листов раздела 4.2 : ____	Всего разделов: ____	Всего листов выписки: ____
30.09.2021 № 99/2021/420825195			
Кадастровый номер:		02:22:000000:3586	

Номер точки	Координаты, м		Описание закрепления на местности	Средняя квадратическая погрешность определения координат характерных точек границы части земельного участка, м
	X	Y		
1	2	3	4	5
51	732321.43	1295988.56	данные отсутствуют	данные отсутствуют
52	732339.18	1295940.91	данные отсутствуют	данные отсутствуют
53	732360.09	1295885.16	данные отсутствуют	данные отсутствуют
54	732381.81	1295830.86	данные отсутствуют	данные отсутствуют
55	732402.69	1295774.32	данные отсутствуют	данные отсутствуют
56	732421.81	1295727.38	данные отсутствуют	данные отсутствуют
57	732440.87	1295675.84	данные отсутствуют	данные отсутствуют
58	732460.47	1295622.26	данные отсутствуют	данные отсутствуют
59	732482.64	1295566.19	данные отсутствуют	данные отсутствуют
60	732502.62	1295511.9	данные отсутствуют	данные отсутствуют
61	732517.86	1295472.26	данные отсутствуют	данные отсутствуют
62	732537.42	1295421.83	данные отсутствуют	данные отсутствуют
63	732556.1	1295373.64	данные отсутствуют	данные отсутствуют
64	732574.8	1295324.04	данные отсутствуют	данные отсутствуют
65	732595.22	1295272.78	данные отсутствуют	данные отсутствуют
66	732612.62	1295225.79	данные отсутствуют	данные отсутствуют
67	732627.43	1295189.64	данные отсутствуют	данные отсутствуют
Государственный регистратор				ФГИС ЕГРН
полное наименование должности			подпись	инициалы, фамилия

М.П.

Раздел 4.2

Выписка из Единого государственного реестра недвижимости об объекте недвижимости
Сведения о частях земельного участка

Земельный участок			
(вид объекта недвижимости)			
Лист № ____ Раздела 4.2	Всего листов раздела 4.2 : ____	Всего разделов: ____	Всего листов выписки: ____
30.09.2021 № 99/2021/420825195			
Кадастровый номер:		02:22:000000:3586	

Номер точки	Координаты, м		Описание закрепления на местности	Средняя квадратическая погрешность определения координат характерных точек границы части земельного участка, м
	X	Y		
1	2	3	4	5
68	732639.58	1295158.4	данные отсутствуют	данные отсутствуют
69	732655.28	1295118.71	данные отсутствуют	данные отсутствуют
70	732671.42	1295080.32	данные отсутствуют	данные отсутствуют
71	732698.35	1295017.79	данные отсутствуют	данные отсутствуют
72	732717.9	1294969.56	данные отсутствуют	данные отсутствуют
73	732740.96	1294915.61	данные отсутствуют	данные отсутствуют
74	732761.33	1294867.06	данные отсутствуют	данные отсутствуют
75	732781.79	1294815.27	данные отсутствуют	данные отсутствуют
76	732808.28	1294754.47	данные отсутствуют	данные отсутствуют
77	732824.77	1294711.52	данные отсутствуют	данные отсутствуют
78	732848.29	1294655.32	данные отсутствуют	данные отсутствуют
79	732870.46	1294601.84	данные отсутствуют	данные отсутствуют
80	732891.34	1294552.26	данные отсутствуют	данные отсутствуют
81	732910.45	1294507.09	данные отсутствуют	данные отсутствуют
82	732930.02	1294459.68	данные отсутствуют	данные отсутствуют
83	732953.02	1294406.33	данные отсутствуют	данные отсутствуют
84	732973.04	1294354.52	данные отсутствуют	данные отсутствуют
Государственный регистратор				ФГИС ЕГРН
полное наименование должности			подпись	инициалы, фамилия

М.П.

Земельный участок			
(вид объекта недвижимости)			
Лист № ____	Раздела 4.2	Всего листов раздела 4.2 : ____	Всего разделов: ____
30.09.2021 № 99/2021/420825195			
Кадастровый номер:		02:22:000000:3586	

Номер точки	Координаты, м		Описание закрепления на местности	Средняя квадратическая погрешность определения координат характерных точек границы части земельного участка, м
	X	Y		
1	2	3	4	5
85	732993.88	1294308.49	данные отсутствуют	данные отсутствуют
86	733011.28	1294262.38	данные отсутствуют	данные отсутствуют
87	733034.31	1294212.42	данные отсутствуют	данные отсутствуют
88	733051.21	1294166.92	данные отсутствуют	данные отсутствуют
89	733074.77	1294111.95	данные отсутствуют	данные отсутствуют
90	733095.63	1294062.41	данные отсутствуют	данные отсутствуют
91	733118.22	1294009.4	данные отсутствуют	данные отсутствуют
92	733139.07	1293959.44	данные отсутствуют	данные отсутствуют
93	733163.09	1293902.22	данные отсутствуют	данные отсутствуют
94	733184.59	1293857.91	данные отсутствуют	данные отсутствуют
95	733208.12	1293813.04	данные отсутствуют	данные отсутствуют
96	733236.69	1293757.19	данные отсутствуют	данные отсутствуют
97	733255.49	1293717.05	данные отсутствуют	данные отсутствуют
98	733283.26	1293708.3	данные отсутствуют	данные отсутствуют
99	732951.16	1293774.48	данные отсутствуют	данные отсутствуют
99	732951.16	1293774.48	данные отсутствуют	данные отсутствуют
100	732470.77	1293929.5	данные отсутствуют	данные отсутствуют

Государственный регистратор		ФГИС ЕГРН
полное наименование должности	подпись	инициалы, фамилия

М.П.

Земельный участок			
(вид объекта недвижимости)			
Лист № ____	Раздела 4.2	Всего листов раздела 4.2 : ____	Всего разделов: ____
30.09.2021 № 99/2021/420825195			
Кадастровый номер:		02:22:000000:3586	

Номер точки	Координаты, м		Описание закрепления на местности	Средняя квадратическая погрешность определения координат характерных точек границы части земельного участка, м
	X	Y		
1	2	3	4	5
100	732470.77	1293929.5	данные отсутствуют	данные отсутствуют
101	731931.11	1294109.51	данные отсутствуют	данные отсутствуют
101	731931.11	1294109.51	данные отсутствуют	данные отсутствуют
102	731410.01	1294279.06	данные отсутствуют	данные отсутствуют
102	731410.01	1294279.06	данные отсутствуют	данные отсутствуют
103	731318.64	1294309.67	данные отсутствуют	данные отсутствуют
103	731318.64	1294309.67	данные отсутствуют	данные отсутствуют
104	731045.9	1294401.07	данные отсутствуют	данные отсутствуют
104	731045.9	1294401.07	данные отсутствуют	данные отсутствуют
105	731042.77	1294389.3	данные отсутствуют	данные отсутствуют
106	731073.53	1294379.4	данные отсутствуют	данные отсутствуют
107	731146.58	1294353.42	данные отсутствуют	данные отсутствуют
108	731199.06	1294338.7	данные отсутствуют	данные отсутствуют
109	731258.86	1294319.5	данные отсутствуют	данные отсутствуют
110	731321.69	1294297.25	данные отсутствуют	данные отсутствуют
111	731382.07	1294277.86	данные отсутствуют	данные отсутствуют
112	731441.69	1294259.78	данные отсутствуют	данные отсутствуют

Государственный регистратор		ФГИС ЕГРН
полное наименование должности	подпись	инициалы, фамилия

М.П.

Земельный участок			
(вид объекта недвижимости)			
Лист № ____ Раздела 4.2	Всего листов раздела 4.2 : ____	Всего разделов: ____	Всего листов выписки: ____
30.09.2021 № 99/2021/420825195			
Кадастровый номер:		02:22:000000:3586	

Номер точки	Координаты, м		Описание закрепления на местности	Средняя квадратическая погрешность определения координат характерных точек границы части земельного участка, м
	X	Y		
1	2	3	4	5
113	731504.21	1294239.26	данные отсутствуют	данные отсутствуют
114	731562.67	1294220.68	данные отсутствуют	данные отсутствуют
115	731622.54	1294201.37	данные отсутствуют	данные отсутствуют
116	731684.39	1294181.33	данные отсутствуют	данные отсутствуют
117	731804.19	1294142.45	данные отсутствуют	данные отсутствуют
118	731870.92	1294120.94	данные отсутствуют	данные отсутствуют
119	731995.52	1294080.14	данные отсутствуют	данные отсутствуют
120	732057.89	1294058.86	данные отсутствуют	данные отсутствуют
121	732116.34	1294040.03	данные отсутствуют	данные отсутствуют
122	732174.45	1294020.42	данные отсутствуют	данные отсутствуют
123	732304.11	1293982.99	данные отсутствуют	данные отсутствуют
124	732367.03	1293962.99	данные отсутствуют	данные отсутствуют
125	732427.82	1293943.46	данные отсутствуют	данные отсутствуют
126	732488.55	1293922.97	данные отсутствуют	данные отсутствуют
127	732548.99	1293901.68	данные отсутствуют	данные отсутствуют
128	732610.58	1293881.56	данные отсутствуют	данные отсутствуют
129	732670.95	1293863.23	данные отсутствуют	данные отсутствуют

Государственный регистратор		ФГИС ЕГРН
полное наименование должности	подпись	инициалы, фамилия

М.П.

Раздел 4.2

Выписка из Единого государственного реестра недвижимости об объекте недвижимости
Сведения о частях земельного участка

Земельный участок			
(вид объекта недвижимости)			
Лист № ____ Раздела 4.2	Всего листов раздела 4.2 : ____	Всего разделов: ____	Всего листов выписки: ____
30.09.2021 № 99/2021/420825195			
Кадастровый номер:		02:22:000000:3586	

Номер точки	Координаты, м		Описание закрепления на местности	Средняя квадратическая погрешность определения координат характерных точек границы части земельного участка, м
	X	Y		
1	2	3	4	5
130	732733.6	1293842.51	данные отсутствуют	данные отсутствуют
131	732794.02	1293821.72	данные отсутствуют	данные отсутствуют
132	732853.05	1293802.61	данные отсутствуют	данные отсутствуют
133	732913.35	1293783.32	данные отсутствуют	данные отсутствуют
134	732950.55	1293770.63	данные отсутствуют	данные отсутствуют
135	731561.79	1296912.57	данные отсутствуют	данные отсутствуют
136	731559.28	1296920.44	данные отсутствуют	данные отсутствуют
137	731363.58	1296987.55	данные отсутствуют	данные отсутствуют
138	730943.02	1296927.5	данные отсутствуют	данные отсутствуют
139	730933.95	1296926.19	данные отсутствуют	данные отсутствуют
140	730959.73	1296908.17	данные отсутствуют	данные отсутствуют
141	731361.5	1296965.54	данные отсутствуют	данные отсутствуют
142	731542.07	1296903.61	данные отсутствуют	данные отсутствуют
143	731543.49	1296899.12	данные отсутствуют	данные отсутствуют
144	728664.69	1294417.6	данные отсутствуют	данные отсутствуют
145	728715.56	1294419.37	данные отсутствуют	данные отсутствуют
146	728769.26	1294419.37	данные отсутствуют	данные отсутствуют

Государственный регистратор		ФГИС ЕГРН
полное наименование должности	подпись	инициалы, фамилия

М.П.

Земельный участок			
(вид объекта недвижимости)			
Лист № ____ Раздела 4.2	Всего листов раздела 4.2 : ____	Всего разделов: ____	Всего листов выписки: ____
30.09.2021 № 99/2021/420825195			
Кадастровый номер:		02:22:000000:3586	

Номер точки	Координаты, м		Описание закрепления на местности	Средняя квадратическая погрешность определения координат характерных точек границы части земельного участка, м
	X	Y		
1	2	3	4	5
147	728873.58	1294420.75	данные отсутствуют	данные отсутствуют
148	728978.07	1294421.73	данные отсутствуют	данные отсутствуют
149	729135.77	1294424.09	данные отсутствуют	данные отсутствуют
150	729239.41	1294425.26	данные отсутствуют	данные отсутствуют
151	729343.32	1294425.85	данные отсутствуют	данные отсутствуют
152	729448	1294427.62	данные отсутствуют	данные отсутствуют
153	729556.77	1294428.41	данные отсутствуют	данные отсутствуют
154	729661.79	1294429.78	данные отсутствуют	данные отсутствуют
155	729764.03	1294429.58	данные отсутствуют	данные отсутствуют
156	729797.02	1294429.58	данные отсутствуют	данные отсутствуют
157	729798.63	1294420.25	данные отсутствуют	данные отсутствуют
158	729805.66	1294426.68	данные отсутствуют	данные отсутствуют
158	729805.66	1294426.68	данные отсутствуют	данные отсутствуют
159	729817.19	1294439.08	данные отсутствуют	данные отсутствуют
160	729816.62	1294442.39	данные отсутствуют	данные отсутствуют
161	728833.48	1294425.64	данные отсутствуют	данные отсутствуют
161	728833.48	1294425.64	данные отсутствуют	данные отсутствуют

Государственный регистратор		ФГИС ЕГРН
полное наименование должности	подпись	инициалы, фамилия

М.П.

Земельный участок			
(вид объекта недвижимости)			
Лист № ____ Раздела 4.2	Всего листов раздела 4.2 : ____	Всего разделов: ____	Всего листов выписки: ____
30.09.2021 № 99/2021/420825195			
Кадастровый номер:		02:22:000000:3586	

Номер точки	Координаты, м		Описание закрепления на местности	Средняя квадратическая погрешность определения координат характерных точек границы части земельного участка, м
	X	Y		
1	2	3	4	5
162	728536.93	1294418.58	данные отсутствуют	данные отсутствуют
162	728536.93	1294418.58	данные отсутствуют	данные отсутствуют
163	728537.83	1294417.67	данные отсутствуют	данные отсутствуют
164	728559.92	1294418	данные отсутствуют	данные отсутствуют
165	730138.69	1293974.01	данные отсутствуют	данные отсутствуют
166	730156.73	1294006.66	данные отсутствуют	данные отсутствуют
167	730187.12	1294067.12	данные отсутствуют	данные отсутствуют
168	730215.51	1294107.95	данные отсутствуют	данные отсутствуют
169	730249.16	1294158.7	данные отсутствуют	данные отсутствуют
170	730270.68	1294191.8	данные отсутствуют	данные отсутствуют
171	730277.59	1294202.76	данные отсутствуют	данные отсутствуют
172	730271.68	1294204.02	данные отсутствуют	данные отсутствуют
173	730139.68	1294020.59	данные отсутствуют	данные отсутствуют
174	730137.71	1294016.69	данные отсутствуют	данные отсутствуют
175	730117.77	1293980.62	данные отсутствуют	данные отсутствуют
176	730119.41	1297050.7	данные отсутствуют	данные отсутствуют
177	730078.87	1297061.89	данные отсутствуют	данные отсутствуют

Государственный регистратор		ФГИС ЕГРН
полное наименование должности	подпись	инициалы, фамилия

М.П.

Земельный участок			
(вид объекта недвижимости)			
Лист № ___ Раздела 4.2	Всего листов раздела 4.2 : ___	Всего разделов: ___	Всего листов выписки: ___
30.09.2021 № 99/2021/420825195			
Кадастровый номер:		02:22:000000:3586	

Номер точки	Координаты, м		Описание закрепления на местности	Средняя квадратическая погрешность определения координат характерных точек границы части земельного участка, м
	X	Y		
1	2	3	4	5
178	729906.78	1297374	данные отсутствуют	данные отсутствуют
179	729829.62	1297505.72	данные отсутствуют	данные отсутствуют
180	729735.38	1297537.49	данные отсутствуют	данные отсутствуют
181	729727.74	1297532.19	данные отсутствуют	данные отсутствуют
182	729732.58	1297515.75	данные отсутствуют	данные отсутствуют
183	729815.13	1297487.91	данные отсутствуют	данные отсутствуют
184	729880.09	1297377.03	данные отсутствуют	данные отсутствуют
185	729889.91	1297370.02	данные отсутствуют	данные отсутствуют
186	729907.95	1297356.6	данные отсутствуют	данные отсутствуют
187	729914.92	1297314.73	данные отсутствуют	данные отсутствуют
188	729926.08	1297294.48	данные отсутствуют	данные отсутствуют
189	729947.66	1297263.91	данные отсутствуют	данные отсутствуют
190	729946.91	1297256.69	данные отсутствуют	данные отсутствуют
191	730010.72	1297140.98	данные отсутствуют	данные отсутствуют
192	730021.81	1297134.15	данные отсутствуют	данные отсутствуют
193	730050.94	1297070.6	данные отсутствуют	данные отсутствуют
194	730106.55	1297049.41	данные отсутствуют	данные отсутствуют
Государственный регистратор				ФГИС ЕГРН
полное наименование должности			подпись	инициалы, фамилия

М.П.

Раздел 4.2

Выписка из Единого государственного реестра недвижимости об объекте недвижимости
Сведения о частях земельного участка

Земельный участок			
(вид объекта недвижимости)			
Лист № ___ Раздела 4.2	Всего листов раздела 4.2 : ___	Всего разделов: ___	Всего листов выписки: ___
30.09.2021 № 99/2021/420825195			
Кадастровый номер:		02:22:000000:3586	

Номер точки	Координаты, м		Описание закрепления на местности	Средняя квадратическая погрешность определения координат характерных точек границы части земельного участка, м
	X	Y		
1	2	3	4	5
195	728316.8	1294389.61	данные отсутствуют	данные отсутствуют
196	728327.73	1294396.79	данные отсутствуют	данные отсутствуют
197	728308.27	1294401.21	данные отсутствуют	данные отсутствуют
197	728308.27	1294401.21	данные отсутствуют	данные отсутствуют
198	736338.87	1293423.38	данные отсутствуют	данные отсутствуют
199	736346.47	1293627.13	данные отсутствуют	данные отсутствуют
200	736334.65	1293564.1	данные отсутствуют	данные отсутствуют
200	736334.65	1293564.1	данные отсутствуют	данные отсутствуют
201	736319.91	1293427.71	данные отсутствуют	данные отсутствуют
201	736319.91	1293427.71	данные отсутствуют	данные отсутствуют
202	736335.68	1293333.06	данные отсутствуют	данные отсутствуют
203	736331.62	1293527.28	данные отсутствуют	данные отсутствуют
203	736331.62	1293527.28	данные отсутствуют	данные отсутствуют
204	736331.68	1293529.28	данные отсутствуют	данные отсутствуют
204	736331.68	1293529.28	данные отсутствуют	данные отсутствуют
205	736333.68	1293529.22	данные отсутствуют	данные отсутствуют
205	736333.68	1293529.22	данные отсутствуют	данные отсутствуют
Государственный регистратор				ФГИС ЕГРН
полное наименование должности			подпись	инициалы, фамилия

М.П.

Земельный участок			
(вид объекта недвижимости)			
Лист № ____ Раздела 4.2	Всего листов раздела 4.2 : ____	Всего разделов: ____	Всего листов выписки: ____
30.09.2021 № 99/2021/420825195			
Кадастровый номер:		02:22:000000:3586	

Номер точки	Координаты, м		Описание закрепления на местности	Средняя квадратическая погрешность определения координат характерных точек границы части земельного участка, м
	X	Y		
1	2	3	4	5
206	736333.62	1293527.22	данные отсутствуют	данные отсутствуют
206	736333.62	1293527.22	данные отсутствуют	данные отсутствуют
207	736329.7	1293474.35	данные отсутствуют	данные отсутствуют
207	736329.7	1293474.35	данные отсутствуют	данные отсутствуют
208	736329.76	1293476.35	данные отсутствуют	данные отсутствуют
208	736329.76	1293476.35	данные отсутствуют	данные отсутствуют
209	736331.76	1293476.29	данные отсутствуют	данные отсутствуют
209	736331.76	1293476.29	данные отсутствуют	данные отсутствуют
210	736331.71	1293474.3	данные отсутствуют	данные отсутствуют
211	736327.79	1293421.44	данные отсутствуют	данные отсутствуют
211	736327.79	1293421.44	данные отсутствуют	данные отсутствуют
212	736327.84	1293423.44	данные отсутствуют	данные отсутствуют
212	736327.84	1293423.44	данные отсутствуют	данные отсутствуют
213	736329.84	1293423.38	данные отсутствуют	данные отсутствуют
213	736329.84	1293423.38	данные отсутствуют	данные отсутствуют
214	736329.79	1293421.38	данные отсутствуют	данные отсутствуют
214	736329.79	1293421.38	данные отсутствуют	данные отсутствуют

Государственный регистратор		ФГИС ЕГРН
полное наименование должности	подпись	инициалы, фамилия

М.П.

Раздел 4.2

Земельный участок			
(вид объекта недвижимости)			
Лист № ____ Раздела 4.2	Всего листов раздела 4.2 : ____	Всего разделов: ____	Всего листов выписки: ____
30.09.2021 № 99/2021/420825195			
Кадастровый номер:		02:22:000000:3586	

Номер точки	Координаты, м		Описание закрепления на местности	Средняя квадратическая погрешность определения координат характерных точек границы части земельного участка, м
	X	Y		
1	2	3	4	5
215	737288.15	1293924.61	данные отсутствуют	данные отсутствуют
216	737155.14	1293925.85	данные отсутствуют	данные отсутствуют
217	736981.03	1293927.72	данные отсутствуют	данные отсутствуют
218	736806.3	1293929.49	данные отсутствуют	данные отсутствуют
219	736632.35	1293931.27	данные отсутствуют	данные отсутствуют
220	736459.53	1293933.22	данные отсутствуют	данные отсутствуют
221	736375.38	1293933.23	данные отсутствуют	данные отсутствуют
222	736375.92	1293913.59	данные отсутствуют	данные отсутствуют
222	736375.92	1293913.59	данные отсутствуют	данные отсутствуют
223	736380.14	1293913.37	данные отсутствуют	данные отсутствуют
224	736459.31	1293913.22	данные отсутствуют	данные отсутствуют
225	736545.63	1293912.25	данные отсутствуют	данные отсутствуют
226	737280.74	1293908.53	данные отсутствуют	данные отсутствуют
227	736400.72	1293921.55	данные отсутствуют	данные отсутствуют
227	736400.72	1293921.55	данные отсутствуют	данные отсутствуют
228	736400.78	1293923.55	данные отсутствуют	данные отсутствуют
228	736400.78	1293923.55	данные отсутствуют	данные отсутствуют

Государственный регистратор		ФГИС ЕГРН
полное наименование должности	подпись	инициалы, фамилия

М.П.

Земельный участок			
(вид объекта недвижимости)			
Лист № ____	Раздела 4.2	Всего листов раздела 4.2 : ____	Всего разделов: ____
30.09.2021 № 99/2021/420825195		Всего листов выписки: ____	
Кадастровый номер:		02:22:000000:3586	

Номер точки	Координаты, м		Описание закрепления на местности	Средняя квадратическая погрешность определения координат характерных точек границы части земельного участка, м
	X	Y		
1	2	3	4	5
229	736402.78	1293923.49	данные отсутствуют	данные отсутствуют
229	736402.78	1293923.49	данные отсутствуют	данные отсутствуют
230	736402.72	1293921.5	данные отсутствуют	данные отсутствуют
230	736402.72	1293921.5	данные отсутствуют	данные отсутствуют
231	736458.32	1293920.91	данные отсутствуют	данные отсутствуют
231	736458.32	1293920.91	данные отсутствуют	данные отсутствуют
232	736458.38	1293922.9	данные отсутствуют	данные отсутствуют
232	736458.38	1293922.9	данные отсутствуют	данные отсутствуют
233	736460.38	1293922.85	данные отсутствуют	данные отсутствуют
233	736460.38	1293922.85	данные отсутствуют	данные отсутствуют
234	736460.32	1293920.85	данные отсутствуют	данные отсутствуют
234	736460.32	1293920.85	данные отсутствуют	данные отсутствуют
235	736515.93	1293920.26	данные отсутствуют	данные отсутствуют
235	736515.93	1293920.26	данные отсутствуют	данные отсутствуют
236	736515.99	1293922.26	данные отсутствуют	данные отсутствуют
236	736515.99	1293922.26	данные отсутствуют	данные отсутствуют
237	736517.98	1293922.2	данные отсутствуют	данные отсутствуют

Государственный регистратор		ФГИС ЕГРН
полное наименование должности	подпись	инициалы, фамилия

М.П.

Раздел 4.2

Выписка из Единого государственного реестра недвижимости об объекте недвижимости
Сведения о частях земельного участка

Земельный участок			
(вид объекта недвижимости)			
Лист № ____	Раздела 4.2	Всего листов раздела 4.2 : ____	Всего разделов: ____
30.09.2021 № 99/2021/420825195		Всего листов выписки: ____	
Кадастровый номер:		02:22:000000:3586	

Номер точки	Координаты, м		Описание закрепления на местности	Средняя квадратическая погрешность определения координат характерных точек границы части земельного участка, м
	X	Y		
1	2	3	4	5
237	736517.98	1293922.2	данные отсутствуют	данные отсутствуют
238	736517.93	1293920.2	данные отсутствуют	данные отсутствуют
238	736517.93	1293920.2	данные отсутствуют	данные отсутствуют
239	736573.53	1293919.61	данные отсутствуют	данные отсутствуют
239	736573.53	1293919.61	данные отсутствуют	данные отсутствуют
240	736573.59	1293921.61	данные отсутствуют	данные отсутствуют
240	736573.59	1293921.61	данные отсутствуют	данные отсутствуют
241	736575.59	1293921.55	данные отсутствуют	данные отсутствуют
241	736575.59	1293921.55	данные отсутствуют	данные отсутствуют
242	736575.53	1293919.55	данные отсутствуют	данные отсутствуют
242	736575.53	1293919.55	данные отсутствуют	данные отсутствуют
243	736631.15	1293918.96	данные отсутствуют	данные отсутствуют
243	736631.15	1293918.96	данные отсутствуют	данные отсутствуют
244	736631.21	1293920.96	данные отсутствуют	данные отсутствуют
244	736631.21	1293920.96	данные отсутствуют	данные отсутствуют
245	736633.2	1293920.9	данные отсутствуют	данные отсутствуют
245	736633.2	1293920.9	данные отсутствуют	данные отсутствуют

Государственный регистратор		ФГИС ЕГРН
полное наименование должности	подпись	инициалы, фамилия

М.П.

Земельный участок			
(вид объекта недвижимости)			
Лист № ___ Раздела 4.2	Всего листов раздела 4.2 : ___	Всего разделов: ___	Всего листов выписки: ___
30.09.2021 № 99/2021/420825195			
Кадастровый номер:		02:22:000000:3586	

Номер точки	Координаты, м		Описание закрепления на местности	Средняя квадратическая погрешность определения координат характерных точек границы части земельного участка, м
	X	Y		
1	2	3	4	5
246	736633.16	1293918.9	данные отсутствуют	данные отсутствуют
247	736689.13	1293918.37	данные отсутствуют	данные отсутствуют
247	736689.13	1293918.37	данные отсутствуют	данные отсутствуют
248	736689.19	1293920.37	данные отсутствуют	данные отсутствуют
248	736689.19	1293920.37	данные отсутствуют	данные отсутствуют
249	736691.19	1293920.31	данные отсутствуют	данные отсутствуют
249	736691.19	1293920.31	данные отсутствуют	данные отсутствуют
250	736691.13	1293918.32	данные отсутствуют	данные отсутствуют
250	736691.13	1293918.32	данные отсутствуют	данные отсутствуют
251	736747.12	1293917.78	данные отсутствуют	данные отсутствуют
251	736747.12	1293917.78	данные отсутствуют	данные отсутствуют
252	736747.18	1293919.78	данные отсутствуют	данные отсутствуют
252	736747.18	1293919.78	данные отсутствуют	данные отсутствуют
253	736749.17	1293919.72	данные отсутствуют	данные отсутствуют
253	736749.17	1293919.72	данные отсутствуют	данные отсутствуют
254	736749.12	1293917.72	данные отсутствуют	данные отсутствуют
254	736749.12	1293917.72	данные отсутствуют	данные отсутствуют

Государственный регистратор		ФГИС ЕГРН
полное наименование должности	подпись	инициалы, фамилия

М.П.

Земельный участок			
(вид объекта недвижимости)			
Лист № ___ Раздела 4.2	Всего листов раздела 4.2 : ___	Всего разделов: ___	Всего листов выписки: ___
30.09.2021 № 99/2021/420825195			
Кадастровый номер:		02:22:000000:3586	

Номер точки	Координаты, м		Описание закрепления на местности	Средняя квадратическая погрешность определения координат характерных точек границы части земельного участка, м
	X	Y		
1	2	3	4	5
255	736805.1	1293917.19	данные отсутствуют	данные отсутствуют
255	736805.1	1293917.19	данные отсутствуют	данные отсутствуют
256	736805.16	1293919.19	данные отсутствуют	данные отсутствуют
256	736805.16	1293919.19	данные отсутствуют	данные отсутствуют
257	736807.16	1293919.13	данные отсутствуют	данные отсутствуют
257	736807.16	1293919.13	данные отсутствуют	данные отсутствуют
258	736807.1	1293917.13	данные отсутствуют	данные отсутствуют
258	736807.1	1293917.13	данные отсутствуют	данные отсутствуют
259	736863.11	1293916.6	данные отсутствуют	данные отсутствуют
260	736863.15	1293918.6	данные отсутствуют	данные отсутствуют
260	736863.15	1293918.6	данные отсутствуют	данные отсутствуют
261	736865.15	1293918.54	данные отсутствуют	данные отсутствуют
261	736865.15	1293918.54	данные отсутствуют	данные отсутствуют
262	736865.1	1293916.54	данные отсутствуют	данные отсутствуют
262	736865.1	1293916.54	данные отсутствуют	данные отсутствуют
263	736921.48	1293916.01	данные отсутствуют	данные отсутствуют
263	736921.48	1293916.01	данные отсутствуют	данные отсутствуют

Государственный регистратор		ФГИС ЕГРН
полное наименование должности	подпись	инициалы, фамилия

М.П.

Земельный участок			
(вид объекта недвижимости)			
Лист № ____ Раздела 4.2	Всего листов раздела 4.2 : ____	Всего разделов: ____	Всего листов выписки: ____
30.09.2021 № 99/2021/420825195			
Кадастровый номер:		02:22:000000:3586	

Номер точки	Координаты, м		Описание закрепления на местности	Средняя квадратическая погрешность определения координат характерных точек границы части земельного участка, м
	X	Y		
1	2	3	4	5
264	736921.53	1293918.01	данные отсутствуют	данные отсутствуют
264	736921.53	1293918.01	данные отсутствуют	данные отсутствуют
265	736923.53	1293917.95	данные отсутствуют	данные отсутствуют
265	736923.53	1293917.95	данные отсутствуют	данные отсутствуют
266	736923.48	1293915.95	данные отсутствуют	данные отсутствуют
266	736923.48	1293915.95	данные отсутствуют	данные отсутствуют
267	736979.83	1293915.42	данные отсутствуют	данные отсутствуют
267	736979.83	1293915.42	данные отсутствуют	данные отсутствуют
268	736979.89	1293917.41	данные отсутствуют	данные отсутствуют
268	736979.89	1293917.41	данные отсутствуют	данные отсутствуют
269	736981.89	1293917.36	данные отсутствуют	данные отсутствуют
269	736981.89	1293917.36	данные отсутствуют	данные отсутствуют
270	736981.83	1293915.36	данные отсутствуют	данные отсутствуют
270	736981.83	1293915.36	данные отсутствуют	данные отсутствуют
271	737038.19	1293914.82	данные отсутствуют	данные отсутствуют
271	737038.19	1293914.82	данные отсутствуют	данные отсутствуют
272	737038.24	1293916.82	данные отсутствуют	данные отсутствуют
Государственный регистратор				ФГИС ЕГРН
полное наименование должности			подпись	инициалы, фамилия

М.П.

Земельный участок			
(вид объекта недвижимости)			
Лист № ____ Раздела 4.2	Всего листов раздела 4.2 : ____	Всего разделов: ____	Всего листов выписки: ____
30.09.2021 № 99/2021/420825195			
Кадастровый номер:		02:22:000000:3586	

Номер точки	Координаты, м		Описание закрепления на местности	Средняя квадратическая погрешность определения координат характерных точек границы части земельного участка, м
	X	Y		
1	2	3	4	5
272	737038.24	1293916.82	данные отсутствуют	данные отсутствуют
273	737040.24	1293916.77	данные отсутствуют	данные отсутствуют
273	737040.24	1293916.77	данные отсутствуют	данные отсутствуют
274	737040.19	1293914.77	данные отсутствуют	данные отсутствуют
274	737040.19	1293914.77	данные отсутствуют	данные отсутствуют
275	737096.54	1293914.23	данные отсутствуют	данные отсутствуют
275	737096.54	1293914.23	данные отсутствуют	данные отсутствуют
276	737096.6	1293916.23	данные отсутствуют	данные отсутствуют
276	737096.6	1293916.23	данные отсутствуют	данные отсутствуют
277	737098.6	1293916.18	данные отсутствуют	данные отсутствуют
277	737098.6	1293916.18	данные отсутствуют	данные отсутствуют
278	737098.54	1293914.18	данные отсутствуют	данные отсутствуют
278	737098.54	1293914.18	данные отсутствуют	данные отсутствуют
279	737153.92	1293913.56	данные отсутствуют	данные отсутствуют
279	737153.92	1293913.56	данные отсутствуют	данные отсутствуют
280	737153.98	1293915.56	данные отсутствуют	данные отсутствуют
280	737153.98	1293915.56	данные отсутствуют	данные отсутствуют
Государственный регистратор				ФГИС ЕГРН
полное наименование должности			подпись	инициалы, фамилия

М.П.

Земельный участок			
(вид объекта недвижимости)			
Лист № ____ Раздела 4.2	Всего листов раздела 4.2 : ____	Всего разделов: ____	Всего листов выписки: ____
30.09.2021 № 99/2021/420825195			
Кадастровый номер:		02:22:000000:3586	

Номер точки	Координаты, м		Описание закрепления на местности	Средняя квадратическая погрешность определения координат характерных точек границы части земельного участка, м
	X	Y		
1	2	3	4	5
281	737155.98	1293915.5	данные отсутствуют	данные отсутствуют
281	737155.98	1293915.5	данные отсутствуют	данные отсутствуют
282	737155.92	1293913.5	данные отсутствуют	данные отсутствуют
282	737155.92	1293913.5	данные отсутствуют	данные отсутствуют
283	737211.32	1293912.88	данные отсутствуют	данные отсутствуют
283	737211.32	1293912.88	данные отсутствуют	данные отсутствуют
284	737211.37	1293914.88	данные отсутствуют	данные отсутствуют
284	737211.37	1293914.88	данные отсутствуют	данные отсутствуют
285	737213.37	1293914.82	данные отсутствуют	данные отсутствуют
285	737213.37	1293914.82	данные отсутствуют	данные отсутствуют
286	737213.32	1293912.82	данные отсутствуют	данные отсутствуют
286	737213.32	1293912.82	данные отсутствуют	данные отсутствуют
287	737268.71	1293912.21	данные отсутствуют	данные отсутствуют
287	737268.71	1293912.21	данные отсутствуют	данные отсутствуют
288	737268.77	1293914.2	данные отсутствуют	данные отсутствуют
288	737268.77	1293914.2	данные отсутствуют	данные отсутствуют
289	737270.77	1293914.15	данные отсутствуют	данные отсутствуют

Государственный регистратор		ФГИС ЕГРН
полное наименование должности	подпись	инициалы, фамилия

М.П.

Земельный участок			
(вид объекта недвижимости)			
Лист № ____ Раздела 4.2	Всего листов раздела 4.2 : ____	Всего разделов: ____	Всего листов выписки: ____
30.09.2021 № 99/2021/420825195			
Кадастровый номер:		02:22:000000:3586	

Номер точки	Координаты, м		Описание закрепления на местности	Средняя квадратическая погрешность определения координат характерных точек границы части земельного участка, м
	X	Y		
1	2	3	4	5
289	737270.77	1293914.15	данные отсутствуют	данные отсутствуют
290	737270.71	1293912.15	данные отсутствуют	данные отсутствуют
290	737270.71	1293912.15	данные отсутствуют	данные отсутствуют
291	731853.69	1291444.58	данные отсутствуют	данные отсутствуют
292	731850.43	1291496.45	данные отсутствуют	данные отсутствуют
293	731547.86	1291806.23	данные отсутствуют	данные отсутствуют
294	731396.59	1291959.12	данные отсутствуют	данные отсутствуют
295	731262.67	1292096.46	данные отсутствуют	данные отсутствуют
296	731265.53	1292044.83	данные отсутствуют	данные отсутствуют
297	731372.31	1291935.32	данные отсутствуют	данные отсутствуют
298	731523.55	1291782.46	данные отсутствуют	данные отсутствуют
299	731831.64	1291467.03	данные отсутствуют	данные отсутствуют
300	731384.37	1291946.54	данные отсутствуют	данные отсутствуют
301	731382.86	1291948.04	данные отсутствуют	данные отсутствуют
302	731384.39	1291949.55	данные отсутствуют	данные отсутствуют
303	731385.89	1291948	данные отсутствуют	данные отсутствуют
304	731534.94	1291792.94	данные отсутствуют	данные отсутствуют

Государственный регистратор		ФГИС ЕГРН
полное наименование должности	подпись	инициалы, фамилия

М.П.

Земельный участок			
(вид объекта недвижимости)			
Лист № ____ Раздела 4.2	Всего листов раздела 4.2 : ____	Всего разделов: ____	Всего листов выписки: ____
30.09.2021 № 99/2021/420825195			
Кадастровый номер:		02:22:000000:3586	

Номер точки	Координаты, м		Описание закрепления на местности	Средняя квадратическая погрешность определения координат характерных точек границы части земельного участка, м
	X	Y		
1	2	3	4	5
305	731533.45	1291794.48	данные отсутствуют	данные отсутствуют
306	731534.97	1291796	данные отсутствуют	данные отсутствуют
307	731536.48	1291794.45	данные отсутствуют	данные отсутствуют
308	731681.85	1291642.23	данные отсутствуют	данные отсутствуют
309	731680.32	1291643.77	данные отсутствуют	данные отсутствуют
310	731681.87	1291645.27	данные отсутствуют	данные отсутствуют
311	731683.36	1291643.73	данные отсутствуют	данные отсутствуют
312	731842.37	1291477.45	данные отсутствуют	данные отсутствуют
313	731840.87	1291478.99	данные отсутствуют	данные отсутствуют
314	731842.4	1291480.48	данные отсутствуют	данные отсутствуют
315	731843.92	1291478.95	данные отсутствуют	данные отсутствуют
316	730901.09	1292406.98	данные отсутствуют	данные отсутствуют
317	730954.34	1292410.92	данные отсутствуют	данные отсутствуют
318	730935.78	1292429.71	данные отсутствуют	данные отсутствуют
319	730874.24	1292449.21	данные отсутствуют	данные отсутствуют
320	730866.71	1292417.64	данные отсутствуют	данные отсутствуют
321	730923.46	1292416.45	данные отсутствуют	данные отсутствуют
Государственный регистратор				ФГИС ЕГРН
полное наименование должности			подпись	инициалы, фамилия

М.П.

Раздел 4.2

Выписка из Единого государственного реестра недвижимости об объекте недвижимости
Сведения о частях земельного участка

Земельный участок			
(вид объекта недвижимости)			
Лист № ____ Раздела 4.2	Всего листов раздела 4.2 : ____	Всего разделов: ____	Всего листов выписки: ____
30.09.2021 № 99/2021/420825195			
Кадастровый номер:		02:22:000000:3586	

Номер точки	Координаты, м		Описание закрепления на местности	Средняя квадратическая погрешность определения координат характерных точек границы части земельного участка, м
	X	Y		
1	2	3	4	5
322	730921.89	1292418.05	данные отсутствуют	данные отсутствуют
323	730923.49	1292419.61	данные отсутствуют	данные отсутствуют
324	730925.06	1292418.01	данные отсутствуют	данные отсутствуют
325	733870.34	1296043.29	данные отсутствуют	данные отсутствуют
326	733812.6	1296123.69	данные отсутствуют	данные отсутствуют
327	733753.99	1296207.29	данные отсутствуют	данные отсутствуют
328	733736.71	1296172.71	данные отсутствуют	данные отсутствуют
329	733784.8	1296104.11	данные отсутствуют	данные отсутствуют
330	733812.08	1296066.13	данные отсутствуют	данные отсутствуют
331	733800.98	1296108.03	данные отсутствуют	данные отсутствуют
332	733799.7	1296109.86	данные отсутствуют	данные отсутствуют
333	733801.52	1296111.15	данные отсутствуют	данные отсутствуют
334	733802.81	1296109.32	данные отсутствуют	данные отсутствуют
335	733742.92	1296223.1	данные отсутствуют	данные отсутствуют
336	733623.82	1296392.98	данные отсутствуют	данные отсутствуют
337	733529.78	1296522.73	данные отсутствуют	данные отсутствуют
338	733439.9	1296650.77	данные отсутствуют	данные отсутствуют
Государственный регистратор				ФГИС ЕГРН
полное наименование должности			подпись	инициалы, фамилия

М.П.

Земельный участок			
(вид объекта недвижимости)			
Лист № ____ Раздела 4.2	Всего листов раздела 4.2 : ____	Всего разделов: ____	Всего листов выписки: ____
30.09.2021 № 99/2021/420825195			
Кадастровый номер:		02:22:000000:3586	

Номер точки	Координаты, м		Описание закрепления на местности	Средняя квадратическая погрешность определения координат характерных точек границы части земельного участка, м
	X	Y		
1	2	3	4	5
339	733345.41	1296782.44	данные отсутствуют	данные отсутствуют
340	733251.53	1296918.5	данные отсутствуют	данные отсутствуют
341	733202.62	1296986.64	данные отсутствуют	данные отсутствуют
342	733188.6	1296986.4	данные отсутствуют	данные отсутствуют
343	733158.16	1296991.21	данные отсутствуют	данные отсутствуют
344	733157.45	1296989.6	данные отсутствуют	данные отсутствуют
345	733224.11	1296894.09	данные отсутствуют	данные отсутствуют
346	733412.13	1296631.16	данные отсутствуют	данные отсутствуют
347	733502.03	1296503.09	данные отсутствуют	данные отсутствуют
348	733596.07	1296373.34	данные отсутствуют	данные отсутствуют
349	733725.81	1296188.27	данные отсутствуют	данные отсутствуют
350	733235.74	1296907.21	данные отсутствуют	данные отсутствуют
351	733234.44	1296909.03	данные отсутствуют	данные отсутствуют
352	733236.27	1296910.33	данные отсутствуют	данные отсутствуют
353	733237.56	1296908.5	данные отсутствуют	данные отсутствуют
354	733330.92	1296772.78	данные отсутствуют	данные отсутствуют
355	733329.63	1296774.6	данные отсутствуют	данные отсутствуют

Государственный регистратор		ФГИС ЕГРН
полное наименование должности	подпись	инициалы, фамилия

М.П.

Земельный участок			
(вид объекта недвижимости)			
Лист № ____ Раздела 4.2	Всего листов раздела 4.2 : ____	Всего разделов: ____	Всего листов выписки: ____
30.09.2021 № 99/2021/420825195			
Кадастровый номер:		02:22:000000:3586	

Номер точки	Координаты, м		Описание закрепления на местности	Средняя квадратическая погрешность определения координат характерных точек границы части земельного участка, м
	X	Y		
1	2	3	4	5
356	733331.46	1296775.9	данные отсутствуют	данные отсутствуют
357	733332.75	1296774.07	данные отсутствуют	данные отсутствуют
358	733426.15	1296638.21	данные отсутствуют	данные отсутствуют
359	733424.87	1296640.04	данные отсутствуют	данные отсутствуют
360	733426.68	1296641.33	данные отсутствуют	данные отсутствуют
361	733427.97	1296639.5	данные отсутствуют	данные отсутствуют
362	733515.6	1296511.6	данные отсутствуют	данные отсутствуют
363	733514.31	1296513.43	данные отсутствуют	данные отсутствуют
364	733516.14	1296514.72	данные отсутствуют	данные отсутствуют
365	733517.43	1296512.89	данные отсутствуют	данные отсутствуют
366	733608.09	1296381.27	данные отсутствуют	данные отсутствуют
367	733606.79	1296383.1	данные отсутствуют	данные отсутствуют
368	733608.63	1296384.39	данные отсутствуют	данные отсутствуют
369	733609.91	1296382.57	данные отсутствуют	данные отсутствуют
370	733697.31	1296255.07	данные отсутствуют	данные отсутствуют
371	733696.02	1296256.89	данные отсутствуют	данные отсутствуют
372	733697.84	1296258.18	данные отсутствуют	данные отсутствуют

Государственный регистратор		ФГИС ЕГРН
полное наименование должности	подпись	инициалы, фамилия

М.П.

Земельный участок			
(вид объекта недвижимости)			
Лист № ____ Раздела 4.2	Всего листов раздела 4.2 : ____	Всего разделов: ____	Всего листов выписки: ____
30.09.2021 № 99/2021/420825195			
Кадастровый номер:		02:22:000000:3586	

Номер точки	Координаты, м		Описание закрепления на местности	Средняя квадратическая погрешность определения координат характерных точек границы части земельного участка, м
	X	Y		
1	2	3	4	5
373	733699.13	1296256.36	данные отсутствуют	данные отсутствуют
374	734573.25	1295046.43	данные отсутствуют	данные отсутствуют
375	734572.34	1295047.71	данные отсутствуют	данные отсутствуют
376	734483.24	1295177.73	данные отсутствуют	данные отсутствуют
377	734280.06	1295462.88	данные отсутствуют	данные отсутствуют
378	734096.21	1295724.6	данные отсутствуют	данные отсутствуют
379	734002.2	1295854.32	данные отсутствуют	данные отсутствуют
380	733912.36	1295984.8	данные отсутствуют	данные отсутствуют
381	733899.99	1296002.02	данные отсутствуют	данные отсутствуют
382	733842.13	1296024.29	данные отсутствуют	данные отсутствуют
383	733884.45	1295965.38	данные отсутствуют	данные отсутствуют
384	733974.31	1295834.87	данные отсутствуют	данные отсутствуют
385	734068.43	1295705	данные отсутствуют	данные отсутствуют
386	734252.31	1295443.24	данные отсутствуют	данные отсутствуют
387	734455.28	1295158.39	данные отсутствуют	данные отсутствуют
388	734544.4	1295028.35	данные отсутствуют	данные отсутствуют
389	734556.05	1295012.02	данные отсутствуют	данные отсутствуют
Государственный регистратор				ФГИС ЕГРН
полное наименование должности			подпись	инициалы, фамилия

М.П.

Раздел 4.2

Выписка из Единого государственного реестра недвижимости об объекте недвижимости
Сведения о частях земельного участка

Земельный участок			
(вид объекта недвижимости)			
Лист № ____ Раздела 4.2	Всего листов раздела 4.2 : ____	Всего разделов: ____	Всего листов выписки: ____
30.09.2021 № 99/2021/420825195			
Кадастровый номер:		02:22:000000:3586	

Номер точки	Координаты, м		Описание закрепления на местности	Средняя квадратическая погрешность определения координат характерных точек границы части земельного участка, м
	X	Y		
1	2	3	4	5
390	733896.01	1295973.75	данные отсутствуют	данные отсутствуют
391	733894.72	1295975.58	данные отсутствуют	данные отсутствуют
392	733896.56	1295976.87	данные отсутствуют	данные отсутствуют
393	733897.84	1295975.05	данные отсутствуют	данные отсутствуют
394	733988.32	1295843.26	данные отсутствуют	данные отсутствуют
395	733987.03	1295845.09	данные отсутствуют	данные отсутствуют
396	733988.85	1295846.38	данные отсутствуют	данные отсутствуют
397	733990.15	1295844.56	данные отсутствуют	данные отсутствуют
398	734080.71	1295712.82	данные отсутствуют	данные отсутствуют
399	734079.42	1295714.64	данные отсутствуют	данные отсутствуют
400	734081.24	1295715.93	данные отсутствуют	данные отсутствуют
401	734082.54	1295714.11	данные отсутствуют	данные отсутствуют
402	734173.08	1295582.02	данные отсутствуют	данные отсутствуют
403	734171.79	1295583.84	данные отсутствуют	данные отсутствуют
404	734173.62	1295585.13	данные отсутствуют	данные отсутствуют
405	734174.91	1295583.31	данные отсутствуют	данные отсутствуют
406	734265.07	1295451.86	данные отсутствуют	данные отсутствуют
Государственный регистратор				ФГИС ЕГРН
полное наименование должности			подпись	инициалы, фамилия

М.П.

Земельный участок			
(вид объекта недвижимости)			
Лист № ____ Раздела 4.2	Всего листов раздела 4.2 : ____	Всего разделов: ____	Всего листов выписки: ____
30.09.2021 № 99/2021/420825195			
Кадастровый номер:		02:22:000000:3586	

Номер точки	Координаты, м		Описание закрепления на местности	Средняя квадратическая погрешность определения координат характерных точек границы части земельного участка, м
	X	Y		
1	2	3	4	5
407	734263.78	1295453.69	данные отсутствуют	данные отсутствуют
408	734265.61	1295454.98	данные отсутствуют	данные отсутствуют
409	734266.9	1295453.16	данные отсутствуют	данные отсутствуют
410	734372.42	1295300.73	данные отсутствуют	данные отсутствуют
411	734371.13	1295302.55	данные отсутствуют	данные отсутствуют
412	734372.95	1295303.85	данные отсутствуют	данные отсутствуют
413	734374.26	1295302.02	данные отсутствуют	данные отсутствуют
414	734468.15	1295166.09	данные отсутствуют	данные отсутствуют
415	734466.86	1295167.91	данные отсутствуют	данные отсутствуют
416	734468.68	1295169.21	данные отсутствуют	данные отсутствуют
417	734469.98	1295167.38	данные отсутствуют	данные отсутствуют
418	734560.43	1295035.45	данные отсутствуют	данные отсутствуют
419	734559.14	1295037.27	данные отсутствуют	данные отсутствуют
420	734560.97	1295038.56	данные отсутствуют	данные отсутствуют
421	734562.25	1295036.74	данные отсутствуют	данные отсутствуют
422	732865.82	1297695.86	данные отсутствуют	данные отсутствуют
423	732908.68	1297697.16	данные отсутствуют	данные отсутствуют

Государственный регистратор		ФГИС ЕГРН
полное наименование должности	подпись	инициалы, фамилия

М.П.

Земельный участок			
(вид объекта недвижимости)			
Лист № ____ Раздела 4.2	Всего листов раздела 4.2 : ____	Всего разделов: ____	Всего листов выписки: ____
30.09.2021 № 99/2021/420825195			
Кадастровый номер:		02:22:000000:3586	

Номер точки	Координаты, м		Описание закрепления на местности	Средняя квадратическая погрешность определения координат характерных точек границы части земельного участка, м
	X	Y		
1	2	3	4	5
424	733004.21	1297823.6	данные отсутствуют	данные отсутствуют
425	733102.58	1297957.67	данные отсутствуют	данные отсутствуют
426	733260.76	1298170.84	данные отсутствуют	данные отсутствуют
427	733242.64	1298203.47	данные отсутствуют	данные отсутствуют
428	733075.24	1297977.88	данные отсутствуют	данные отсутствуют
429	732977.01	1297844	данные отсутствуют	данные отсутствуют
430	732879.04	1297714.34	данные отсутствуют	данные отсутствуют
431	733175.57	1298088.91	данные отсутствуют	данные отсутствуют
432	733176.9	1298090.71	данные отсутствуют	данные отсутствуют
433	733178.7	1298089.38	данные отсутствуют	данные отсутствуют
434	733177.37	1298087.58	данные отсутствуют	данные отсутствуют
435	733086.54	1297968.66	данные отсутствуют	данные отсутствуют
436	733087.88	1297970.45	данные отсутствуют	данные отсутствуют
437	733089.67	1297969.12	данные отсутствуют	данные отсутствуют
438	733088.34	1297967.33	данные отсутствуют	данные отсутствуют
439	732988.93	1297833.54	данные отсутствуют	данные отсутствуют
440	732990.26	1297835.34	данные отсутствуют	данные отсутствуют

Государственный регистратор		ФГИС ЕГРН
полное наименование должности	подпись	инициалы, фамилия

М.П.

Земельный участок			
(вид объекта недвижимости)			
Лист № ____ Раздела 4.2	Всего листов раздела 4.2 : ____	Всего разделов: ____	Всего листов выписки: ____
30.09.2021 № 99/2021/420825195			
Кадастровый номер:		02:22:000000:3586	

Номер точки	Координаты, м		Описание закрепления на местности	Средняя квадратическая погрешность определения координат характерных точек границы части земельного участка, м
	X	Y		
1	2	3	4	5
441	732992.06	1297834.01	данные отсутствуют	данные отсутствуют
442	732990.73	1297832.21	данные отсутствуют	данные отсутствуют
443	732892.8	1297704.05	данные отсутствуют	данные отсутствуют
444	732894.13	1297705.85	данные отсутствуют	данные отсутствуют
445	732895.92	1297704.52	данные отсутствуют	данные отсутствуют
446	732894.59	1297702.72	данные отсутствуют	данные отсутствуют
447	732627.53	1297660.66	данные отсутствуют	данные отсутствуют
448	732668.62	1297671.02	данные отсутствуют	данные отсутствуют
449	732667.34	1297671.99	данные отсутствуют	данные отсутствуют
450	732418.04	1297884.61	данные отсутствуют	данные отсутствуют
451	732292.56	1297988.5	данные отсутствуют	данные отсутствуют
452	732172.78	1298098.76	данные отсутствуют	данные отсутствуют
453	731818.03	1298399.28	данные отсутствуют	данные отсутствуют
454	731797.81	1298371.85	данные отсутствуют	данные отсутствуют
455	732150.02	1298073.5	данные отсутствуют	данные отсутствуют
456	732269.86	1297963.18	данные отсутствуют	данные отсутствуют
457	732396.06	1297858.65	данные отсутствуют	данные отсутствуют
Государственный регистратор				ФГИС ЕГРН
полное наименование должности			подпись	инициалы, фамилия

М.П.

Раздел 4.2

Выписка из Единого государственного реестра недвижимости об объекте недвижимости
Сведения о частях земельного участка

Земельный участок			
(вид объекта недвижимости)			
Лист № ____ Раздела 4.2	Всего листов раздела 4.2 : ____	Всего разделов: ____	Всего листов выписки: ____
30.09.2021 № 99/2021/420825195			
Кадастровый номер:		02:22:000000:3586	

Номер точки	Координаты, м		Описание закрепления на местности	Средняя квадратическая погрешность определения координат характерных точек границы части земельного участка, м
	X	Y		
1	2	3	4	5
458	731913.92	1298295.25	данные отсутствуют	данные отсутствуют
459	731915.37	1298296.96	данные отсутствуют	данные отсутствуют
460	731917.08	1298295.5	данные отсутствуют	данные отсутствуют
461	731915.62	1298293.8	данные отсутствуют	данные отсутствуют
462	732035.38	1298191.23	данные отсутствуют	данные отсутствуют
463	732036.83	1298192.93	данные отсутствуют	данные отсутствуют
464	732038.52	1298191.47	данные отсутствуют	данные отсутствуют
465	732037.07	1298189.78	данные отсутствуют	данные отсутствуют
466	732157.92	1298086.22	данные отсутствуют	данные отсутствуют
467	732159.37	1298087.92	данные отсутствуют	данные отсутствуют
468	732161.08	1298086.46	данные отсутствуют	данные отсутствуют
469	732159.62	1298084.77	данные отсутствуют	данные отсутствуют
470	732285.8	1297976.32	данные отсутствуют	данные отсутствуют
471	732287.26	1297978.02	данные отсутствуют	данные отсутствуют
472	732288.95	1297976.56	данные отсутствуют	данные отсутствуют
473	732287.5	1297974.86	данные отсутствуют	данные отсутствуют
474	732406.67	1297872.23	данные отсутствуют	данные отсутствуют
Государственный регистратор				ФГИС ЕГРН
полное наименование должности			подпись	инициалы, фамилия

М.П.

Земельный участок				
(вид объекта недвижимости)				
Лист № ____ Раздела <u>4.2</u>		Всего листов раздела <u>4.2</u> : ____		Всего разделов: ____
30.09.2021 № 99/2021/420825195				
Кадастровый номер:			02:22:000000:3586	
Номер точки	Координаты, м		Описание закрепления на местности	Средняя квадратическая погрешность определения координат характерных точек границы части земельного участка, м
	X	Y		
1	2	3	4	5
475	732408.13	1297873.92	данные отсутствуют	данные отсутствуют
476	732409.83	1297872.46	данные отсутствуют	данные отсутствуют
477	732408.37	1297870.77	данные отсутствуют	данные отсутствуют
478	732528.06	1297768.17	данные отсутствуют	данные отсутствуют
479	732529.52	1297769.87	данные отсутствуют	данные отсутствуют
480	732531.21	1297768.41	данные отсутствуют	данные отсутствуют
481	732529.76	1297766.72	данные отсутствуют	данные отсутствуют
482	730704.49	1299309.74	данные отсутствуют	данные отсутствуют
483	730741.66	1299322.55	данные отсутствуют	данные отсутствуют
484	730658.3	1299394.6	данные отсутствуют	данные отсутствуют
485	730408.44	1299606.25	данные отсутствуют	данные отсутствуют
486	730288.61	1299708.82	данные отсутствуют	данные отсутствуют
487	730206.2	1299852.95	данные отсутствуют	данные отсутствуют
488	730127.36	1299993.02	данные отсутствуют	данные отсутствуют
489	730069.86	1300097.59	данные отсутствуют	данные отсутствуют
490	730038.43	1300084.18	данные отсутствуют	данные отсутствуют
491	730097.6	1299976.57	данные отсутствуют	данные отсутствуют
Государственный регистратор				ФГИС ЕГРН
полное наименование должности			подпись	инициалы, фамилия

М.П.

Раздел 4.2

Выписка из Единого государственного реестра недвижимости об объекте недвижимости
Сведения о частях земельного участка

Земельный участок				
(вид объекта недвижимости)				
Лист № ____ Раздела <u>4.2</u>		Всего листов раздела <u>4.2</u> : ____		Всего разделов: ____
30.09.2021 № 99/2021/420825195				
Кадастровый номер:			02:22:000000:3586	
Номер точки	Координаты, м		Описание закрепления на местности	Средняя квадратическая погрешность определения координат характерных точек границы части земельного участка, м
	X	Y		
1	2	3	4	5
492	730176.58	1299836.22	данные отсутствуют	данные отсутствуют
493	730260.56	1299689.38	данные отсутствуют	данные отсутствуют
494	730386.38	1299580.39	данные отсутствуют	данные отсутствуют
495	730636.12	1299368.83	данные отсутствуют	данные отсутствуют
496	730113.27	1299983.33	данные отсутствуют	данные отсутствуют
497	730112.17	1299985.28	данные отсутствуют	данные отсутствуют
498	730114.11	1299986.38	данные отсутствуют	данные отсутствуют
499	730115.21	1299984.43	данные отсутствуют	данные отсутствуют
500	730192.08	1299844.17	данные отсутствуют	данные отсутствуют
501	730190.97	1299846.12	данные отсутствуют	данные отсутствуют
502	730192.92	1299847.22	данные отсутствуют	данные отсутствуют
503	730194.02	1299845.27	данные отсутствуют	данные отсутствуют
504	730264.8	1299692.43	данные отсутствуют	данные отсутствуют
505	730273.56	1299700.54	данные отсутствуют	данные отсутствуют
506	730275.51	1299701.65	данные отсутствуют	данные отсутствуют
507	730276.61	1299699.7	данные отсутствуют	данные отсутствуют
508	730275.23	1299698.92	данные отсутствуют	данные отсутствуют
Государственный регистратор				ФГИС ЕГРН
полное наименование должности			подпись	инициалы, фамилия

М.П.

Земельный участок			
(вид объекта недвижимости)			
Лист № ___ Раздела 4.2	Всего листов раздела 4.2 : ___	Всего разделов: ___	Всего листов выписки: ___
30.09.2021 № 99/2021/420825195			
Кадастровый номер:		02:22:000000:3586	

Номер точки	Координаты, м		Описание закрепления на местности	Средняя квадратическая погрешность определения координат характерных точек границы части земельного участка, м
	X	Y		
1	2	3	4	5
509	730266.12	1299690.93	данные отсутствуют	данные отсутствуют
510	730396.33	1299594.75	данные отсутствуют	данные отсутствуют
511	730397.79	1299596.45	данные отсутствуют	данные отсутствуют
512	730399.49	1299595	данные отсутствуют	данные отсутствуют
513	730398.03	1299593.3	данные отсутствуют	данные отсутствуют
514	730517.54	1299490.99	данные отсутствуют	данные отсутствуют
515	730519	1299492.69	данные отсутствуют	данные отсутствуют
516	730520.7	1299491.23	данные отсутствуют	данные отсутствуют
517	730519.24	1299489.53	данные отсутствуют	данные отсутствуют
518	730646.57	1299380.48	данные отсутствуют	данные отсутствуют
519	730648.02	1299382.18	данные отсутствуют	данные отсутствуют
520	730649.72	1299380.73	данные отсутствуют	данные отсутствуют
521	730648.27	1299379.03	данные отсутствуют	данные отсутствуют
522	734288.6	1294482.72	данные отсутствуют	данные отсутствуют
523	733433.61	1294719.84	данные отсутствуют	данные отсутствуют
524	733112.53	1294783.02	данные отсутствуют	данные отсутствуют
525	733093.67	1294782.43	данные отсутствуют	данные отсутствуют
Государственный регистратор				ФГИС ЕГРН
полное наименование должности			подпись	инициалы, фамилия

М.П.

Раздел 4.2

Выписка из Единого государственного реестра недвижимости об объекте недвижимости
Сведения о частях земельного участка

Земельный участок			
(вид объекта недвижимости)			
Лист № ___ Раздела 4.2	Всего листов раздела 4.2 : ___	Всего разделов: ___	Всего листов выписки: ___
30.09.2021 № 99/2021/420825195			
Кадастровый номер:		02:22:000000:3586	

Номер точки	Координаты, м		Описание закрепления на местности	Средняя квадратическая погрешность определения координат характерных точек границы части земельного участка, м
	X	Y		
1	2	3	4	5
526	733074.18	1294780.41	данные отсутствуют	данные отсутствуют
527	733058.25	1294774.89	данные отсутствуют	данные отсутствуют
528	733292.6	1294696.63	данные отсутствуют	данные отсутствуют
529	733422.07	1294671.15	данные отсутствуют	данные отсутствуют
530	734264.17	1294437.61	данные отсутствуют	данные отсутствуют
531	733426.62	1294694.72	данные отсутствуют	данные отсутствуют
531	733426.62	1294694.72	данные отсутствуют	данные отсутствуют
532	733426.99	1294696.69	данные отсутствуют	данные отсутствуют
532	733426.99	1294696.69	данные отсутствуют	данные отсутствуют
533	733428.95	1294696.32	данные отсутствуют	данные отсутствуют
533	733428.95	1294696.32	данные отсутствуют	данные отсутствуют
534	733428.58	1294694.35	данные отсутствуют	данные отсутствуют
534	733428.58	1294694.35	данные отсутствуют	данные отсутствуют
535	732984.48	1294696.38	данные отсутствуют	данные отсутствуют
536	733085.1	1294731.27	данные отсутствуют	данные отсутствуют
537	733097.04	1294732.51	данные отсутствуют	данные отсутствуют
538	733108.43	1294732.87	данные отсутствуют	данные отсутствуют
Государственный регистратор				ФГИС ЕГРН
полное наименование должности			подпись	инициалы, фамилия

М.П.

Земельный участок				
(вид объекта недвижимости)				
Лист № ____ Раздела 4.2		Всего листов раздела 4.2 : ____		Всего разделов: ____
30.09.2021 № 99/2021/420825195				
Кадастровый номер:			02:22:000000:3586	
Номер точки	Координаты, м		Описание закрепления на местности	Средняя квадратическая погрешность определения координат характерных точек границы части земельного участка, м
	X	Y		
1	2	3	4	5
539	733119.95	1294730.6	данные отсутствуют	данные отсутствуют
540	733026.11	1294763.74	данные отсутствуют	данные отсутствуют
541	732966.96	1294743.23	данные отсутствуют	данные отсутствуют
542	732872.5	1294663.86	данные отсутствуют	данные отсутствуют
543	732852.48	1294714.6	данные отсутствуют	данные отсутствуют
544	732487.44	1294764.39	данные отсутствуют	данные отсутствуют
545	732273.53	1294809.12	данные отсутствуют	данные отсутствуют
546	732286.57	1294755.32	данные отсутствуют	данные отсутствуют
547	732478.94	1294715.09	данные отсутствуют	данные отсутствуют
548	732859.3	1294663.21	данные отсутствуют	данные отсутствуют
549	732482.26	1294738.7	данные отсутствуют	данные отсутствуют
549	732482.26	1294738.7	данные отсутствуют	данные отсутствуют
550	732482.16	1294740.7	данные отсутствуют	данные отсутствуют
550	732482.16	1294740.7	данные отсутствуют	данные отсутствуют
551	732484.16	1294740.79	данные отсутствуют	данные отсутствуют
551	732484.16	1294740.79	данные отсутствуют	данные отсутствуют
552	732484.26	1294738.79	данные отсутствуют	данные отсутствуют
Государственный регистратор			ФГИС ЕГРН	
полное наименование должности			подпись	
			инициалы, фамилия	

М.П.

Раздел 4.2

Выписка из Единого государственного реестра недвижимости об объекте недвижимости
Сведения о частях земельного участка

Земельный участок				
(вид объекта недвижимости)				
Лист № ____ Раздела 4.2		Всего листов раздела 4.2 : ____		Всего разделов: ____
30.09.2021 № 99/2021/420825195				
Кадастровый номер:			02:22:000000:3586	
Номер точки	Координаты, м		Описание закрепления на местности	Средняя квадратическая погрешность определения координат характерных точек границы части земельного участка, м
	X	Y		
1	2	3	4	5
553	732038.6	1294809.86	данные отсутствуют	данные отсутствуют
553	732038.6	1294809.86	данные отсутствуют	данные отсутствуют
554	732055.9	1294854.64	данные отсутствуют	данные отсутствуют
555	731619.17	1294945.97	данные отсутствуют	данные отсутствуют
556	731618.66	1294939.29	данные отсутствуют	данные отсутствуют
556	731618.66	1294939.29	данные отсутствуют	данные отсутствуют
557	731590.58	1294942.1	данные отсутствуют	данные отсутствуют
557	731590.58	1294942.1	данные отсутствуют	данные отсутствуют
558	731587.58	1294952.58	данные отсутствуют	данные отсутствуют
559	731328.49	1295006.76	данные отсутствуют	данные отсутствуют
560	730855.81	1295184.51	данные отсутствуют	данные отсутствуют
561	730842.31	1295162.42	данные отсутствуют	данные отсутствуют
561	730842.31	1295162.42	данные отсутствуют	данные отсутствуют
562	730814.16	1295146.75	данные отсутствуют	данные отсутствуют
563	731314.49	1294958.6	данные отсутствуют	данные отсутствуют
564	732036.67	1294807.58	данные отсутствуют	данные отсутствуют
565	731320.55	1294981.64	данные отсутствуют	данные отсутствуют
Государственный регистратор			ФГИС ЕГРН	
полное наименование должности			подпись	
			инициалы, фамилия	

М.П.

Земельный участок			
(вид объекта недвижимости)			
Лист № ____ Раздела 4.2	Всего листов раздела 4.2 : ____	Всего разделов: ____	Всего листов выписки: ____
30.09.2021 № 99/2021/420825195			
Кадастровый номер:		02:22:000000:3586	

Номер точки	Координаты, м		Описание закрепления на местности	Средняя квадратическая погрешность определения координат характерных точек границы части земельного участка, м
	X	Y		
1	2	3	4	5
565	731320.55	1294981.64	данные отсутствуют	данные отсутствуют
566	731320.45	1294983.64	данные отсутствуют	данные отсутствуют
566	731320.45	1294983.64	данные отсутствуют	данные отсутствуют
567	731322.45	1294983.73	данные отсутствуют	данные отсутствуют
567	731322.45	1294983.73	данные отсутствуют	данные отсутствуют
568	731322.54	1294981.73	данные отсутствуют	данные отсутствуют
568	731322.54	1294981.73	данные отсутствуют	данные отсутствуют
569	730585.71	1295257.25	данные отсутствуют	данные отсутствуют
569	730585.71	1295257.25	данные отсутствуют	данные отсутствуют
570	730596.51	1295262.84	данные отсутствуют	данные отсутствуют
571	730594.97	1295262.7	данные отсутствуют	данные отсутствуют
572	730580.83	1295257.58	данные отсутствуют	данные отсутствуют
573	730036.05	1295226.89	данные отсутствуют	данные отсутствуют
574	730146.73	1295244.25	данные отсутствуют	данные отсутствуют
574	730146.73	1295244.25	данные отсутствуют	данные отсутствуют
575	730183.71	1295246.99	данные отсутствуют	данные отсутствуют
576	729363.22	1295419.17	данные отсутствуют	данные отсутствуют
Государственный регистратор				ФГИС ЕГРН
полное наименование должности			подпись	инициалы, фамилия

М.П.

Земельный участок			
(вид объекта недвижимости)			
Лист № ____ Раздела 4.2	Всего листов раздела 4.2 : ____	Всего разделов: ____	Всего листов выписки: ____
30.09.2021 № 99/2021/420825195			
Кадастровый номер:		02:22:000000:3586	

Номер точки	Координаты, м		Описание закрепления на местности	Средняя квадратическая погрешность определения координат характерных точек границы части земельного участка, м
	X	Y		
1	2	3	4	5
577	729363.58	1295368	данные отсутствуют	данные отсутствуют
578	736593.93	1293043.52	данные отсутствуют	данные отсутствуют
579	736535.37	1293121.19	данные отсутствуют	данные отсутствуют
580	736486.21	1293159.3	данные отсутствуют	данные отсутствуют
581	736349.57	1293233.57	данные отсутствуют	данные отсутствуют
582	736335.45	1293189.44	данные отсутствуют	данные отсутствуют
583	736335.99	1293189.35	данные отсутствуют	данные отсутствуют
584	736339.6	1293189.14	данные отсутствуют	данные отсутствуют
585	736335.14	1293183.49	данные отсутствуют	данные отсутствуют
586	736463.23	1293114.7	данные отсутствуют	данные отсутствуют
587	736498.03	1293087.66	данные отсутствуют	данные отсутствуют
588	736516.26	1293066.25	данные отсутствуют	данные отсутствуют
589	736516.47	1293065.81	данные отсутствуют	данные отсутствуют
590	736516.46	1293066.58	данные отсутствуют	данные отсутствуют
591	731549.35	1296908.01	данные отсутствуют	данные отсутствуют
592	731550.51	1296904.28	данные отсутствуют	данные отсутствуют
593	731554.77	1296907.41	данные отсутствуют	данные отсутствуют
Государственный регистратор				ФГИС ЕГРН
полное наименование должности			подпись	инициалы, фамилия

М.П.

Земельный участок			
(вид объекта недвижимости)			
Лист № ____ Раздела 4.2	Всего листов раздела 4.2 : ____	Всего разделов: ____	Всего листов выписки: ____
30.09.2021 № 99/2021/420825195			
Кадастровый номер:		02:22:000000:3586	

Номер точки	Координаты, м		Описание закрепления на местности	Средняя квадратическая погрешность определения координат характерных точек границы части земельного участка, м
	X	Y		
1	2	3	4	5
594	731552.49	1296914.75	данные отсутствуют	данные отсутствуют
595	731506.79	1296895.59	данные отсутствуют	данные отсутствуют
596	731491.82	1296915.08	данные отсутствуют	данные отсутствуют
597	731487.86	1296912.03	данные отсутствуют	данные отсутствуют
598	731505.17	1296889.49	данные отсутствуют	данные отсутствуют
599	734284.83	1294475.77	данные отсутствуют	данные отсутствуют
600	734276.55	1294479.81	данные отсутствуют	данные отсутствуют
601	733347.54	1294732.2	данные отсутствуют	данные отсутствуют
602	733092.12	1294768.56	данные отсутствуют	данные отсутствуют
603	733084.94	1294765.98	данные отсутствуют	данные отсутствуют
604	733098.38	1294761.49	данные отсутствуют	данные отсутствуют
605	733187.23	1294748.86	данные отсутствуют	данные отсутствуют
606	733346.02	1294726.22	данные отсутствуют	данные отсутствуют
607	734274.37	1294474.7	данные отсутствуют	данные отсутствуют
608	734282.23	1294470.97	данные отсутствуют	данные отсутствуют
609	732975.5	1294720.39	данные отсутствуют	данные отсутствуют
610	733061.74	1294751.16	данные отсутствуют	данные отсутствуют
Государственный регистратор				ФГИС ЕГРН
полное наименование должности			подпись	инициалы, фамилия

М.П.

Земельный участок			
(вид объекта недвижимости)			
Лист № ____ Раздела 4.2	Всего листов раздела 4.2 : ____	Всего разделов: ____	Всего листов выписки: ____
30.09.2021 № 99/2021/420825195			
Кадастровый номер:		02:22:000000:3586	

Номер точки	Координаты, м		Описание закрепления на местности	Средняя квадратическая погрешность определения координат характерных точек границы части земельного участка, м
	X	Y		
1	2	3	4	5
611	733052.64	1294754.37	данные отсутствуют	данные отсутствуют
612	732973.43	1294725.92	данные отсутствуют	данные отсутствуют
613	732859.62	1294696.5	данные отсутствуют	данные отсутствуют
614	732484.03	1294758.63	данные отсутствуют	данные отсутствуют
615	732274.95	1294803.26	данные отсутствуют	данные отсутствуют
616	732276.48	1294796.95	данные отсутствуют	данные отсутствуют
617	732343.37	1294782.77	данные отсутствуют	данные отсутствуют
618	732481.98	1294753.19	данные отсутствуют	данные отсутствуют
619	732772.47	1294704.95	данные отсутствуют	данные отсутствуют
620	732862.08	1294690.28	данные отсутствуют	данные отсутствуют
621	732052	1294844.54	данные отсутствуют	данные отсутствуют
622	732054.3	1294850.5	данные отсутствуют	данные отсутствуют
623	731619.33	1294947.97	данные отсутствуют	данные отсутствуют
624	731618.85	1294941.7	данные отсутствуют	данные отсутствуют
625	732051.3	1294844.69	данные отсутствуют	данные отсутствуют
626	731588.77	1294948.44	данные отсутствуют	данные отсутствуют
627	731586.82	1294955.25	данные отсутствуют	данные отсутствуют
Государственный регистратор				ФГИС ЕГРН
полное наименование должности			подпись	инициалы, фамилия

М.П.

Земельный участок			
(вид объекта недвижимости)			
Лист № ____ Раздела 4.2	Всего листов раздела 4.2 : ____	Всего разделов: ____	Всего листов выписки: ____
30.09.2021 № 99/2021/420825195			
Кадастровый номер:		02:22:000000:3586	

Номер точки	Координаты, м		Описание закрепления на местности	Средняя квадратическая погрешность определения координат характерных точек границы части земельного участка, м
	X	Y		
1	2	3	4	5
628	731330.57	1295012.67	данные отсутствуют	данные отсутствуют
629	730848.92	1295173.23	данные отсутствуют	данные отсутствуют
630	730846.48	1295169.24	данные отсутствуют	данные отсутствуют
631	731328.39	1295006.85	данные отсутствуют	данные отсутствуют
632	730617.3	1295273.59	данные отсутствуют	данные отсутствуют
633	729702.81	1295345.11	данные отсутствуют	данные отсутствуют
634	729363.31	1295405.5	данные отсутствуют	данные отсутствуют
635	729363.36	1295398.35	данные отсутствуют	данные отсутствуют
636	729701.21	1295338.89	данные отсутствуют	данные отсутствуют
637	730608.04	1295268.8	данные отсутствуют	данные отсутствуют
638	728414.38	1294377.6	данные отсутствуют	данные отсутствуют
639	728453.74	1294378.45	данные отсутствуют	данные отсутствуют
640	728532.99	1294378.95	данные отсутствуют	данные отсутствуют
641	728531.56	1294381.31	данные отсутствуют	данные отсутствуют
642	728356.91	1294390.16	данные отсутствуют	данные отсутствуют
643	728316.68	1294389.77	данные отсутствуют	данные отсутствуют
644	728353.29	1294381.99	данные отсутствуют	данные отсутствуют
Государственный регистратор				ФГИС ЕГРН
полное наименование должности			подпись	инициалы, фамилия

М.П.

Раздел 4.2

Выписка из Единого государственного реестра недвижимости об объекте недвижимости
Сведения о частях земельного участка

Земельный участок			
(вид объекта недвижимости)			
Лист № ____ Раздела 4.2	Всего листов раздела 4.2 : ____	Всего разделов: ____	Всего листов выписки: ____
30.09.2021 № 99/2021/420825195			
Кадастровый номер:		02:22:000000:3586	

Номер точки	Координаты, м		Описание закрепления на местности	Средняя квадратическая погрешность определения координат характерных точек границы части земельного участка, м
	X	Y		
1	2	3	4	5
645	728359.79	1294381.05	данные отсутствуют	данные отсутствуют
646	728390.81	1294378.62	данные отсутствуют	данные отсутствуют
647	728392.35	1294378.53	данные отсутствуют	данные отсутствуют
648	728410.94	1294377.65	данные отсутствуют	данные отсутствуют
649	728413.3	1294377.59	данные отсутствуют	данные отсутствуют
650	731034.45	1294357.99	данные отсутствуют	данные отсутствуют
651	731061.17	1294349.44	данные отсутствуют	данные отсутствуют
652	731244.87	1294290.39	данные отсутствуют	данные отсутствуют
653	731378.71	1294245.93	данные отсутствуют	данные отсутствуют
654	731379.02	1294245.83	данные отсутствуют	данные отсутствуют
655	731379.43	1294245.7	данные отсутствуют	данные отсутствуют
656	731452.84	1294222.55	данные отсутствуют	данные отсутствуют
657	731454.35	1294222.1	данные отсутствуют	данные отсутствуют
658	731478.22	1294215.39	данные отсутствуют	данные отсутствуют
659	731579.97	1294180.98	данные отсутствуют	данные отсутствуют
660	731580.53	1294180.79	данные отсутствуют	данные отсутствуют
661	731728.07	1294132.81	данные отсутствуют	данные отсутствуют
Государственный регистратор				ФГИС ЕГРН
полное наименование должности			подпись	инициалы, фамилия

М.П.

Земельный участок			
(вид объекта недвижимости)			
Лист № ___ Раздела 4.2	Всего листов раздела 4.2 : ___	Всего разделов: ___	Всего листов выписки: ___
30.09.2021 № 99/2021/420825195			
Кадастровый номер:		02:22:000000:3586	

Номер точки	Координаты, м		Описание закрепления на местности	Средняя квадратическая погрешность определения координат характерных точек границы части земельного участка, м
	X	Y		
1	2	3	4	5
662	731893.59	1294078.1	данные отсутствуют	данные отсутствуют
663	731893.96	1294077.98	данные отсутствуют	данные отсутствуют
664	732077.85	1294018.76	данные отсутствуют	данные отсутствуют
665	732319.65	1293939.61	данные отсутствуют	данные отсутствуют
666	732505.93	1293877.5	данные отсутствуют	данные отсутствуют
667	732506.37	1293877.35	данные отсутствуют	данные отсутствуют
668	732692.69	1293817.13	данные отсутствуют	данные отсутствуют
669	732812.32	1293776.87	данные отсутствуют	данные отсутствуют
670	732812.82	1293776.71	данные отсутствуют	данные отсутствуют
671	732813.89	1293776.37	данные отсутствуют	данные отсутствуют
672	732845.21	1293766.97	данные отсутствуют	данные отсутствуют
673	732944.74	1293733.92	данные отсутствуют	данные отсутствуют
674	731742.33	1294200.73	данные отсутствуют	данные отсутствуют
675	731761.53	1294247.09	данные отсутствуют	данные отсутствуют
676	731757.53	1294248.37	данные отсутствуют	данные отсутствуют
677	731622.14	1294291.51	данные отсутствуют	данные отсутствуют
678	731514.53	1294326.84	данные отсутствуют	данные отсутствуют

Государственный регистратор		ФГИС ЕГРН
полное наименование должности	подпись	инициалы, фамилия

М.П.

Земельный участок			
(вид объекта недвижимости)			
Лист № ___ Раздела 4.2	Всего листов раздела 4.2 : ___	Всего разделов: ___	Всего листов выписки: ___
30.09.2021 № 99/2021/420825195			
Кадастровый номер:		02:22:000000:3586	

Номер точки	Координаты, м		Описание закрепления на местности	Средняя квадратическая погрешность определения координат характерных точек границы части земельного участка, м
	X	Y		
1	2	3	4	5
679	731514.24	1294326.93	данные отсутствуют	данные отсутствуют
680	731406.14	1294361.69	данные отсутствуют	данные отсутствуют
681	731281.05	1294405.04	данные отсутствуют	данные отсутствуют
682	731280.13	1294405.35	данные отсутствуют	данные отсутствуют
683	731279.92	1294405.42	данные отсутствуют	данные отсутствуют
684	731224.63	1294423.11	данные отсутствуют	данные отсутствуют
685	731163.85	1294442.56	данные отсутствуют	данные отсутствуют
686	731209.39	1294375.49	данные отсутствуют	данные отсутствуют
687	731264.68	1294357.8	данные отсутствуют	данные отсутствуют
688	731390.3	1294314.26	данные отсутствуют	данные отсутствуют
689	731498.94	1294279.33	данные отсутствуют	данные отсутствуют
690	731606.75	1294243.94	данные отсутствуют	данные отсутствуют
691	733315.56	1293740.16	данные отсутствуют	данные отсутствуют
692	733235.71	1293766.72	данные отсутствуют	данные отсутствуют
693	733235.38	1293766.82	данные отсутствуют	данные отсутствуют
694	733235.11	1293766.91	данные отсутствуют	данные отсутствуют
695	733128.43	1293800.91	данные отсутствуют	данные отсутствуют

Государственный регистратор		ФГИС ЕГРН
полное наименование должности	подпись	инициалы, фамилия

М.П.

Земельный участок			
(вид объекта недвижимости)			
Лист № ____ Раздела 4.2	Всего листов раздела 4.2 : ____	Всего разделов: ____	Всего листов выписки: ____
30.09.2021 № 99/2021/420825195			
Кадастровый номер:		02:22:000000:3586	

Номер точки	Координаты, м		Описание закрепления на местности	Средняя квадратическая погрешность определения координат характерных точек границы части земельного участка, м
	X	Y		
1	2	3	4	5
696	733018.36	1293836.74	данные отсутствуют	данные отсутствуют
697	732878.24	1293882.64	данные отсутствуют	данные отсутствуют
698	732718.41	1293935.39	данные отсутствуют	данные отсутствуют
699	732573.69	1293982.71	данные отсутствуют	данные отсутствуют
700	732594.93	1293925.27	данные отсутствуют	данные отсутствуют
701	733360.3	1293684.01	данные отсутствуют	данные отсутствуют
701	733360.3	1293684.01	данные отсутствуют	данные отсутствуют
702	728575.84	1294379.3	данные отсутствуют	данные отсутствуют
703	728663.94	1294380.24	данные отсутствуют	данные отсутствуют
704	728768.55	1294381.66	данные отсутствуют	данные отсутствуют
705	728872.49	1294382.56	данные отсутствуют	данные отсутствуют
706	728872.76	1294382.57	данные отсутствуют	данные отсутствуют
707	728978.49	1294384.06	данные отсутствуют	данные отсутствуют
708	728979.21	1294384.07	данные отсутствуют	данные отсутствуют
709	729187.72	1294389.97	данные отсутствуют	данные отсутствуют
710	729292.96	1294390.65	данные отсутствуют	данные отсутствуют
711	729293.8	1294390.66	данные отсутствуют	данные отсутствуют
Государственный регистратор				ФГИС ЕГРН
полное наименование должности			подпись	инициалы, фамилия

М.П.

Земельный участок			
(вид объекта недвижимости)			
Лист № ____ Раздела 4.2	Всего листов раздела 4.2 : ____	Всего разделов: ____	Всего листов выписки: ____
30.09.2021 № 99/2021/420825195			
Кадастровый номер:		02:22:000000:3586	

Номер точки	Координаты, м		Описание закрепления на местности	Средняя квадратическая погрешность определения координат характерных точек границы части земельного участка, м
	X	Y		
1	2	3	4	5
712	729397.76	1294393.08	данные отсутствуют	данные отсутствуют
713	729504.37	1294394.48	данные отсутствуют	данные отсутствуют
714	729504.71	1294394.49	данные отсутствуют	данные отсутствуют
715	729610.71	1294396.62	данные отсутствуют	данные отсутствуют
716	729718.45	1294398.16	данные отсутствуют	данные отсутствуют
717	729719.32	1294398.17	данные отсутствуют	данные отсутствуют
718	729752.26	1294399.22	данные отсутствуют	данные отсутствуют
719	729754.26	1294399.32	данные отсутствуют	данные отсутствуют
720	729773.19	1294400.68	данные отсутствуют	данные отсутствуют
721	729775.98	1294400.52	данные отсутствуют	данные отсутствуют
722	729776.9	1294400.38	данные отсутствуют	данные отсутствуют
723	729820.32	1294442.45	данные отсутствуют	данные отсутствуют
724	730275.98	1294154.71	данные отсутствуют	данные отсутствуют
725	730281.5	1294155.02	данные отсутствуют	данные отсутствуют
726	730297.52	1294156.8	данные отсутствуют	данные отсутствуют
727	730299.23	1294157.02	данные отсутствуют	данные отсутствуют
728	730347.6	1294164.09	данные отсутствуют	данные отсутствуют
Государственный регистратор				ФГИС ЕГРН
полное наименование должности			подпись	инициалы, фамилия

М.П.

Земельный участок			
(вид объекта недвижимости)			
Лист № ____ Раздела 4.2	Всего листов раздела 4.2 : ____	Всего разделов: ____	Всего листов выписки: ____
30.09.2021 № 99/2021/420825195			
Кадастровый номер:		02:22:000000:3586	

Номер точки	Координаты, м		Описание закрепления на местности	Средняя квадратическая погрешность определения координат характерных точек границы части земельного участка, м
	X	Y		
1	2	3	4	5
729	730351.88	1294164.9	данные отсутствуют	данные отсутствуют
730	730372.38	1294169.75	данные отсутствуют	данные отсутствуют
731	730376.32	1294170.86	данные отсутствуют	данные отсутствуют
732	730378.28	1294171.54	данные отсутствуют	данные отсутствуют
733	730394.94	1294177.73	данные отсутствуют	данные отсутствуют
734	730271.67	1294204.02	данные отсутствуют	данные отсутствуют
735	730237.8	1294156.95	данные отсутствуют	данные отсутствуют
736	730255.65	1294155.53	данные отсутствуют	данные отсутствуют
737	730257.61	1294155.41	данные отсутствуют	данные отсутствуют
738	730273.96	1294154.75	данные отсутствуют	данные отсутствуют
739	729861.61	1294493.1	данные отсутствуют	данные отсутствуют
740	729863.96	1294495.18	данные отсутствуют	данные отсутствуют
741	729862.56	1294495.89	данные отсутствуют	данные отсутствуют
742	729857.04	1294498.3	данные отсутствуют	данные отсутствуют
743	729834.77	1294506.46	данные отсутствуют	данные отсутствуют
744	729831.12	1294507.64	данные отсутствуют	данные отсутствуют
745	729805.09	1294514.97	данные отсутствуют	данные отсутствуют

Государственный регистратор		ФГИС ЕГРН
полное наименование должности	подпись	инициалы, фамилия

М.П.

Земельный участок			
(вид объекта недвижимости)			
Лист № ____ Раздела 4.2	Всего листов раздела 4.2 : ____	Всего разделов: ____	Всего листов выписки: ____
30.09.2021 № 99/2021/420825195			
Кадастровый номер:		02:22:000000:3586	

Номер точки	Координаты, м		Описание закрепления на местности	Средняя квадратическая погрешность определения координат характерных точек границы части земельного участка, м
	X	Y		
1	2	3	4	5
746	729796.77	1294516.57	данные отсутствуют	данные отсутствуют
747	729779.47	1294518.39	данные отсутствуют	данные отсутствуют
748	729775.06	1294518.65	данные отсутствуют	данные отсутствуют
749	729751.26	1294519.04	данные отсутствуют	данные отсутствуют
750	729750.44	1294519.05	данные отсутствуют	данные отсутствуют
751	729749.76	1294519.05	данные отсутствуют	данные отсутствуют
752	729618.47	1294517.26	данные отсутствуют	данные отсутствуют
753	729618.24	1294517.26	данные отсутствуют	данные отсутствуют
754	729498.76	1294515.07	данные отсутствуют	данные отсутствуют
755	729398.21	1294513.8	данные отсутствуют	данные отсутствуют
756	729397.98	1294513.79	данные отсутствуют	данные отсутствуют
757	729289.62	1294511.9	данные отсутствуют	данные отсутствуют
758	729289.36	1294511.9	данные отсутствуют	данные отсутствуют
759	729190.37	1294509.66	данные отсутствуют	данные отсутствуют
760	729079.82	1294508.07	данные отсутствуют	данные отсутствуют
761	728979.27	1294506.63	данные отсутствуют	данные отсутствуют
762	728979.02	1294506.63	данные отсутствуют	данные отсутствуют

Государственный регистратор		ФГИС ЕГРН
полное наименование должности	подпись	инициалы, фамилия

М.П.

Земельный участок			
(вид объекта недвижимости)			
Лист № ____ Раздела 4.2	Всего листов раздела 4.2 : ____	Всего разделов: ____	Всего листов выписки: ____
30.09.2021 № 99/2021/420825195			
Кадастровый номер:		02:22:000000:3586	

Номер точки	Координаты, м		Описание закрепления на местности	Средняя квадратическая погрешность определения координат характерных точек границы части земельного участка, м
	X	Y		
1	2	3	4	5
763	728869.68	1294504.51	данные отсутствуют	данные отсутствуют
764	728765.82	1294503.65	данные отсутствуют	данные отсутствуют
765	728765.59	1294503.65	данные отсутствуют	данные отсутствуют
766	728661.26	1294502.31	данные отсутствуют	данные отсутствуют
767	728555.2	1294500.88	данные отсутствуют	данные отсутствуют
768	728478.25	1294500.42	данные отсутствуют	данные отсутствуют
769	728448.05	1294474.24	данные отсутствуют	данные отсутствуют
770	728460.9	1294477.31	данные отсутствуют	данные отсутствуют
771	728460.9	1294479.31	данные отсутствуют	данные отсутствуют
772	728462.9	1294479.31	данные отсутствуют	данные отсутствуют
773	728462.9	1294477.31	данные отсутствуют	данные отсутствуют
774	737560.16	1294018.3	данные отсутствуют	данные отсутствуют
775	737600.35	1294368.83	данные отсутствуют	данные отсутствуют
776	737582.29	1294372.7	данные отсутствуют	данные отсутствуют
777	737575.1	1294384.25	данные отсутствуют	данные отсутствуют
778	737571.66	1294335.5	данные отсутствуют	данные отсутствуют
779	737571.38	1294334.21	данные отсутствуют	данные отсутствуют
Государственный регистратор				ФГИС ЕГРН
полное наименование должности			подпись	инициалы, фамилия

М.П.

Земельный участок			
(вид объекта недвижимости)			
Лист № ____ Раздела 4.2	Всего листов раздела 4.2 : ____	Всего разделов: ____	Всего листов выписки: ____
30.09.2021 № 99/2021/420825195			
Кадастровый номер:		02:22:000000:3586	

Номер точки	Координаты, м		Описание закрепления на местности	Средняя квадратическая погрешность определения координат характерных точек границы части земельного участка, м
	X	Y		
1	2	3	4	5
780	737570.44	1294328.15	данные отсутствуют	данные отсутствуют
781	737562.87	1294246.99	данные отсутствуют	данные отсутствуют
782	737555.06	1294163.92	данные отсутствуют	данные отсутствуют
783	737555.01	1294163.39	данные отсутствуют	данные отсутствуют
784	737548.09	1294080.37	данные отсутствуют	данные отсутствуют
785	737548.07	1294080.14	данные отсутствуют	данные отсутствуют
786	737543.17	1294017.83	данные отсутствуют	данные отсутствуют
787	732952.6	1294786.99	данные отсутствуют	данные отсутствуют
788	732927.88	1294850.39	данные отсутствуют	данные отсутствуют
789	732920.99	1294868.65	данные отсутствуют	данные отсутствуют
790	732920.83	1294869.06	данные отсутствуют	данные отсутствуют
791	732877.09	1294981.94	данные отсутствуют	данные отсутствуют
792	732874.74	1294987.11	данные отсутствуют	данные отсутствуют
793	732872.44	1294991.5	данные отсутствуют	данные отсутствуют
794	732834.92	1295089.35	данные отсутствуют	данные отсутствуют
795	732834.75	1295089.77	данные отсутствуют	данные отсутствуют
796	732804.89	1295165.62	данные отсутствуют	данные отсутствуют
Государственный регистратор				ФГИС ЕГРН
полное наименование должности			подпись	инициалы, фамилия

М.П.

Земельный участок			
(вид объекта недвижимости)			
Лист № ____ Раздела 4.2	Всего листов раздела 4.2 : ____	Всего разделов: ____	Всего листов выписки: ____
30.09.2021 № 99/2021/420825195			
Кадастровый номер:		02:22:000000:3586	

Номер точки	Координаты, м		Описание закрепления на местности	Средняя квадратическая погрешность определения координат характерных точек границы части земельного участка, м
	X	Y		
1	2	3	4	5
797	732772.5	1295249.7	данные отсутствуют	данные отсутствуют
798	732771.95	1295251.05	данные отсутствуют	данные отсутствуют
799	732736.47	1295335.72	данные отсутствуют	данные отсутствуют
800	732682.48	1295474.28	данные отсутствуют	данные отсутствуют
801	732682.34	1295474.62	данные отсутствуют	данные отсутствуют
802	732638.29	1295585.28	данные отсутствуют	данные отсутствуют
803	732625.73	1295618.29	данные отсутствуют	данные отсутствуют
804	732625.26	1295619.47	данные отсутствуют	данные отсутствуют
805	732583.29	1295721.88	данные отсутствуют	данные отсутствуют
806	732580.13	1295729.74	данные отсутствуют	данные отсутствуют
807	732600.53	1295646.11	данные отсутствуют	данные отсутствуют
808	732767.37	1295258.53	данные отсутствуют	данные отсутствуют
809	732945.3	1294779.26	данные отсутствуют	данные отсутствуют
809	732945.3	1294779.26	данные отсутствуют	данные отсутствуют
810	732504.52	1295596.46	данные отсутствуют	данные отсутствуют
811	732410.6	1295891.29	данные отсутствуют	данные отсутствуют
812	732301.03	1296136.18	данные отсутствуют	данные отсутствуют

Государственный регистратор		ФГИС ЕГРН
полное наименование должности	подпись	инициалы, фамилия

М.П.

Земельный участок			
(вид объекта недвижимости)			
Лист № ____ Раздела 4.2	Всего листов раздела 4.2 : ____	Всего разделов: ____	Всего листов выписки: ____
30.09.2021 № 99/2021/420825195			
Кадастровый номер:		02:22:000000:3586	

Номер точки	Координаты, м		Описание закрепления на местности	Средняя квадратическая погрешность определения координат характерных точек границы части земельного участка, м
	X	Y		
1	2	3	4	5
813	732294.5	1296133.95	данные отсутствуют	данные отсутствуют
814	732340.8	1296009.02	данные отсутствуют	данные отсутствуют
815	732341.13	1296008.15	данные отсутствуют	данные отсутствуют
816	732389.12	1295885.72	данные отсутствуют	данные отсутствуют
817	732425.7	1295792.78	данные отсутствуют	данные отсутствуют
818	732471.11	1295676.12	данные отсутствуют	данные отсутствуют
819	732471.17	1295675.95	данные отсутствуют	данные отсутствуют
820	732519.7	1295552.66	данные отсутствуют	данные отсутствуют
821	732519.83	1295552.34	данные отсутствуют	данные отсутствуют
822	732575.57	1295413.49	данные отсутствуют	данные отсутствуют
823	732612.08	1295321.17	данные отсутствуют	данные отсутствуют
824	732663.64	1295189.38	данные отсутствуют	данные отсутствуют
825	732663.92	1295188.66	данные отсутствуют	данные отсутствуют
826	732706.65	1295084.18	данные отсутствуют	данные отсутствуют
827	733621.42	1293513.65	данные отсутствуют	данные отсутствуют
828	733626.28	1293518.96	данные отсутствуют	данные отсутствуют
829	733424.06	1293778.12	данные отсутствуют	данные отсутствуют

Государственный регистратор		ФГИС ЕГРН
полное наименование должности	подпись	инициалы, фамилия

М.П.

Земельный участок			
(вид объекта недвижимости)			
Лист № ____ Раздела 4.2	Всего листов раздела 4.2 : ____	Всего разделов: ____	Всего листов выписки: ____
30.09.2021 № 99/2021/420825195			
Кадастровый номер:		02:22:000000:3586	

Номер точки	Координаты, м		Описание закрепления на местности	Средняя квадратическая погрешность определения координат характерных точек границы части земельного участка, м
	X	Y		
1	2	3	4	5
830	733363.26	1293857.57	данные отсутствуют	данные отсутствуют
831	733303.16	1293936.9	данные отсутствуют	данные отсутствуют
832	733291.38	1293954.78	данные отсутствуют	данные отсутствуют
833	733284.58	1293966.19	данные отсутствуют	данные отсутствуют
834	733278.06	1293978.24	данные отсутствуют	данные отсутствуют
835	733262.15	1294009.23	данные отсутствуют	данные отсутствуют
836	733226.77	1294098.71	данные отсутствуют	данные отсутствуют
837	733180.46	1294217.9	данные отсутствуют	данные отсутствуют
838	733164.22	1294260.64	данные отсутствуют	данные отсутствуют
839	733163.6	1294262.17	данные отсутствуют	данные отсутствуют
840	733130.82	1294340.51	данные отсутствуют	данные отсутствуют
841	733078.3	1294472.38	данные отсутствуют	данные отсутствуют
842	733045.08	1294557	данные отсутствуют	данные отсутствуют
843	733044.83	1294557.64	данные отсутствуют	данные отсутствуют
844	733015.53	1294629.38	данные отсутствуют	данные отсутствуют
845	733015.45	1294629.57	данные отсутствуют	данные отсутствуют
846	732983.59	1294706.63	данные отсутствуют	данные отсутствуют
Государственный регистратор				ФГИС ЕГРН
полное наименование должности			подпись	инициалы, фамилия

М.П.

Раздел 4.2

Выписка из Единого государственного реестра недвижимости об объекте недвижимости
Сведения о частях земельного участка

Земельный участок			
(вид объекта недвижимости)			
Лист № ____ Раздела 4.2	Всего листов раздела 4.2 : ____	Всего разделов: ____	Всего листов выписки: ____
30.09.2021 № 99/2021/420825195			
Кадастровый номер:		02:22:000000:3586	

Номер точки	Координаты, м		Описание закрепления на местности	Средняя квадратическая погрешность определения координат характерных точек границы части земельного участка, м
	X	Y		
1	2	3	4	5
847	732971.52	1294738.45	данные отсутствуют	данные отсутствуют
848	732971.36	1294738.87	данные отсутствуют	данные отсутствуют
849	732964.16	1294757.35	данные отсутствуют	данные отсутствуют
850	732962.37	1294755.49	данные отсутствуют	данные отсутствуют
850	732962.37	1294755.49	данные отсутствуют	данные отсутствуют
851	733052.44	1294514.63	данные отсутствуют	данные отсутствуют
852	733204.17	1294124.77	данные отсутствуют	данные отсутствуют
853	733273.71	1293958.29	данные отсутствуют	данные отсутствуют
854	733568.74	1293583.19	данные отсутствуют	данные отсутствуют
855	733227.24	1293850.99	данные отсутствуют	данные отсутствуют
856	733182.88	1293913.61	данные отсутствуют	данные отсутствуют
857	733075.46	1294164.76	данные отсутствуют	данные отсутствуют
858	733118.09	1294055.15	данные отсутствуют	данные отсутствуют
859	733118.4	1294054.38	данные отсутствуют	данные отсутствуют
860	733156.17	1293961.82	данные отсутствуют	данные отсутствуют
861	733163.17	1293944.8	данные отсутствуют	данные отсутствуют
862	733164.89	1293941.06	данные отсутствуют	данные отсутствуют
Государственный регистратор				ФГИС ЕГРН
полное наименование должности			подпись	инициалы, фамилия

М.П.

Земельный участок			
(вид объекта недвижимости)			
Лист № ____ Раздела 4.2	Всего листов раздела 4.2 : ____	Всего разделов: ____	Всего листов выписки: ____
30.09.2021 № 99/2021/420825195			
Кадастровый номер:		02:22:000000:3586	

Номер точки	Координаты, м		Описание закрепления на местности	Средняя квадратическая погрешность определения координат характерных точек границы части земельного участка, м
	X	Y		
1	2	3	4	5
863	733172.02	1293927.11	данные отсутствуют	данные отсутствуют
864	733172.21	1293926.74	данные отсутствуют	данные отсутствуют
865	733185.53	1293901.21	данные отсутствуют	данные отсутствуют
866	733186.91	1293898.73	данные отсутствуют	данные отсутствуют
867	733195.83	1293883.77	данные отсутствуют	данные отсутствуют
868	733197.8	1293880.74	данные отсутствуют	данные отсутствуют
869	733206.46	1293868.35	данные отсутствуют	данные отсутствуют
870	733206.99	1293867.6	данные отсутствуют	данные отсутствуют
871	733207.91	1293866.37	данные отсутствуют	данные отсутствуют
872	733269.8	1293786.47	данные отсутствуют	данные отсутствуют
873	733315.36	1293725.86	данные отсутствуют	данные отсутствуют
874	733318.88	1293720.82	данные отсутствуют	данные отсутствуют
875	733319.41	1293720.08	данные отсутствуют	данные отсутствуют
876	733321.5	1293717.41	данные отсутствуют	данные отсутствуют
877	733345.52	1293688.67	данные отсутствуют	данные отсутствуют
878	732732.62	1295018.38	данные отсутствуют	данные отсутствуют
879	732756.93	1294954.47	данные отсутствуют	данные отсутствуют

Государственный регистратор		ФГИС ЕГРН
полное наименование должности	подпись	инициалы, фамилия

М.П.

Земельный участок			
(вид объекта недвижимости)			
Лист № ____ Раздела 4.2	Всего листов раздела 4.2 : ____	Всего разделов: ____	Всего листов выписки: ____
30.09.2021 № 99/2021/420825195			
Кадастровый номер:		02:22:000000:3586	

Номер точки	Координаты, м		Описание закрепления на местности	Средняя квадратическая погрешность определения координат характерных точек границы части земельного участка, м
	X	Y		
1	2	3	4	5
880	732757.51	1294953.01	данные отсутствуют	данные отсутствуют
881	732774.2	1294913	данные отсутствуют	данные отсутствуют
882	731314.89	1297971.72	данные отсутствуют	данные отсутствуют
883	730785.31	1298740.13	данные отсутствуют	данные отсутствуют
884	730560.19	1299079.55	данные отсутствуют	данные отсутствуют
885	730542.99	1299066.68	данные отсутствуют	данные отсутствуют
886	730599.77	1298983.02	данные отсутствуют	данные отсутствуют
887	730599.95	1298982.75	данные отсутствуют	данные отсутствуют
888	730683.78	1298860.96	данные отсутствуют	данные отсутствуют
889	730752.82	1298759.14	данные отсутствуют	данные отсутствуют
890	730828.01	1298649.07	данные отсутствуют	данные отсутствуют
891	730873.19	1298580.74	данные отсутствуют	данные отсутствуют
892	730873.51	1298580.27	данные отсутствуют	данные отсутствуют
893	730931.7	1298494.38	данные отсутствуют	данные отсутствуют
894	731010.31	1298378.85	данные отсутствуют	данные отсутствуют
895	731080.07	1298274.75	данные отсутствуют	данные отсутствуют
896	731080.19	1298274.57	данные отсутствуют	данные отсутствуют

Государственный регистратор		ФГИС ЕГРН
полное наименование должности	подпись	инициалы, фамилия

М.П.

Земельный участок			
(вид объекта недвижимости)			
Лист № ____ Раздела 4.2	Всего листов раздела 4.2 : ____	Всего разделов: ____	Всего листов выписки: ____
30.09.2021 № 99/2021/420825195			
Кадастровый номер:		02:22:000000:3586	

Номер точки	Координаты, м		Описание закрепления на местности	Средняя квадратическая погрешность определения координат характерных точек границы части земельного участка, м
	X	Y		
1	2	3	4	5
897	731144.02	1298180.18	данные отсутствуют	данные отсутствуют
898	731144.16	1298179.98	данные отсутствуют	данные отсутствуют
899	731224.44	1298062.49	данные отсутствуют	данные отсутствуют
900	731295.2	1297958.75	данные отсутствуют	данные отсутствуют
901	730618.33	1299166.09	данные отсутствуют	данные отсутствуют
902	730558.07	1299255.22	данные отсутствуют	данные отсутствуют
903	730557.77	1299255.65	данные отсутствуют	данные отсутствуют
904	730505.24	1299331.6	данные отсутствуют	данные отсутствуют
905	730448.6	1299413.28	данные отсутствуют	данные отсутствуют
906	730386.43	1299505.07	данные отсутствуют	данные отсутствуют
907	730340.44	1299573.5	данные отсутствуют	данные отсутствуют
908	730292.38	1299645.51	данные отсутствуют	данные отсутствуют
909	730234.26	1299735.31	данные отсутствуют	данные отсутствуют
910	730166.5	1299843.78	данные отсутствуют	данные отсутствуют
911	730124.8	1299917.21	данные отсутствуют	данные отсутствуют
912	730084.23	1299990.46	данные отсутствуют	данные отсутствуют
913	730083.74	1299991.32	данные отсутствуют	данные отсутствуют
Государственный регистратор				ФГИС ЕГРН
полное наименование должности			подпись	инициалы, фамилия

М.П.

Раздел 4.2

Выписка из Единого государственного реестра недвижимости об объекте недвижимости
Сведения о частях земельного участка

Земельный участок			
(вид объекта недвижимости)			
Лист № ____ Раздела 4.2	Всего листов раздела 4.2 : ____	Всего разделов: ____	Всего листов выписки: ____
30.09.2021 № 99/2021/420825195			
Кадастровый номер:		02:22:000000:3586	

Номер точки	Координаты, м		Описание закрепления на местности	Средняя квадратическая погрешность определения координат характерных точек границы части земельного участка, м
	X	Y		
1	2	3	4	5
914	730035.24	1300074.93	данные отсутствуют	данные отсутствуют
915	730031.73	1300081.32	данные отсутствуют	данные отсутствуют
916	730017.59	1300075.29	данные отсутствуют	данные отсутствуют
917	730229.1	1299719.96	данные отсутствуют	данные отсутствуют
918	730508.3	1299318.09	данные отсутствуют	данные отсутствуют
919	730613	1299161.44	данные отсутствуют	данные отсутствуют
920	730477.11	1299161.82	данные отсутствуют	данные отсутствуют
921	729890.51	1300093.93	данные отсутствуют	данные отсутствуют
922	729885.8	1300091.58	данные отсутствуют	данные отсутствуют
923	729907.03	1300054.02	данные отсутствуют	данные отсутствуют
924	729925.69	1300019.66	данные отсутствуют	данные отсутствуют
925	729926.73	1300017.84	данные отсутствуют	данные отсутствуют
926	729972.93	1299940.66	данные отсутствуют	данные отсутствуют
927	730022.22	1299854.17	данные отсутствуют	данные отсутствуют
928	730022.4	1299853.86	данные отсутствуют	данные отсутствуют
929	730065.29	1299779.83	данные отсутствуют	данные отсутствуют
930	730066.12	1299778.44	данные отсутствуют	данные отсутствуют
Государственный регистратор				ФГИС ЕГРН
полное наименование должности			подпись	инициалы, фамилия

М.П.

Земельный участок			
(вид объекта недвижимости)			
Лист № ____ Раздела 4.2	Всего листов раздела 4.2 : ____	Всего разделов: ____	Всего листов выписки: ____
30.09.2021 № 99/2021/420825195			
Кадастровый номер:		02:22:000000:3586	

Номер точки	Координаты, м		Описание закрепления на местности	Средняя квадратическая погрешность определения координат характерных точек границы части земельного участка, м
	X	Y		
1	2	3	4	5
931	730136.43	1299665.65	данные отсутствуют	данные отсутствуют
932	730137	1299664.75	данные отсутствуют	данные отсутствуют
933	730191.95	1299580.65	данные отсутствуют	данные отсутствуют
934	730192.4	1299579.98	данные отсутствуют	данные отсутствуют
935	730263.97	1299474.2	данные отсутствуют	данные отсутствуют
936	730337.45	1299365.41	данные отсутствуют	данные отсутствуют
937	730337.69	1299365.06	данные отсутствуют	данные отсутствуют
938	730395.6	1299280.89	данные отсутствуют	данные отсутствуют
939	730463.34	1299181.66	данные отсутствуют	данные отсутствуют
940	730463.58	1299181.3	данные отсутствуют	данные отсутствуют
941	736375.39	1293932.94	данные отсутствуют	данные отсутствуют
942	736386.55	1293913.05	данные отсутствуют	данные отсутствуют
943	737281	1293908.53	данные отсутствуют	данные отсутствуют
944	737287.98	1293923.6	данные отсутствуют	данные отсутствуют
945	737271.32	1293923.77	данные отсутствуют	данные отсутствуют
946	737213.44	1293924.38	данные отсутствуют	данные отсутствуют
947	737157.06	1293924.97	данные отсутствуют	данные отсутствуют

Государственный регистратор		ФГИС ЕГРН
полное наименование должности	подпись	инициалы, фамилия

М.П.

Земельный участок			
(вид объекта недвижимости)			
Лист № ____ Раздела 4.2	Всего листов раздела 4.2 : ____	Всего разделов: ____	Всего листов выписки: ____
30.09.2021 № 99/2021/420825195			
Кадастровый номер:		02:22:000000:3586	

Номер точки	Координаты, м		Описание закрепления на местности	Средняя квадратическая погрешность определения координат характерных точек границы части земельного участка, м
	X	Y		
1	2	3	4	5
948	737098.23	1293925.59	данные отсутствуют	данные отсутствуют
949	737037.73	1293926.23	данные отсутствуют	данные отсутствуют
950	736982.26	1293926.81	данные отсутствуют	данные отсутствуют
951	736923.47	1293927.43	данные отсутствуют	данные отсутствуют
952	736864.9	1293928.05	данные отсутствуют	данные отсутствуют
953	736804.87	1293928.68	данные отсутствуют	данные отсутствуют
954	736746.8	1293929.28	данные отсутствуют	данные отсутствуют
955	736689.87	1293929.89	данные отсутствуют	данные отсутствуют
956	736630.81	1293930.51	данные отсутствуют	данные отсутствуют
957	736574.65	1293931.1	данные отсутствуют	данные отсутствуют
958	736516.08	1293931.72	данные отсутствуют	данные отсутствуют
959	736458.23	1293932.32	данные отсутствуют	данные отсутствуют
960	736401.92	1293932.92	данные отсутствуют	данные отсутствуют
961	736333.15	1293918.9	данные отсутствуют	данные отсутствуют
962	736863.1	1293916.6	данные отсутствуют	данные отсутствуют
963	736346.92	1293629.53	данные отсутствуют	данные отсутствуют
964	736335.83	1293332.19	данные отсутствуют	данные отсутствуют

Государственный регистратор		ФГИС ЕГРН
полное наименование должности	подпись	инициалы, фамилия

М.П.

Земельный участок			
(вид объекта недвижимости)			
Лист № ____ Раздела 4.2	Всего листов раздела 4.2 : ____	Всего разделов: ____	Всего листов выписки: ____
30.09.2021 № 99/2021/420825195			
Кадастровый номер:		02:22:000000:3586	

Номер точки	Координаты, м		Описание закрепления на местности	Средняя квадратическая погрешность определения координат характерных точек границы части земельного участка, м
	X	Y		
1	2	3	4	5
965	736337.24	1293370.09	данные отсутствуют	данные отсутствуют
966	736339.25	1293424.02	данные отсутствуют	данные отсутствуют
967	736341.25	1293477.47	данные отсутствуют	данные отсутствуют
968	736343.27	1293531.64	данные отсутствуют	данные отсутствуют
969	736345.14	1293581.77	данные отсутствуют	данные отсутствуют
970	736331.7	1293474.3	данные отсутствуют	данные отсутствуют
971	734227.53	1294369.94	данные отсутствуют	данные отсутствуют
972	734325.24	1294550.4	данные отсутствуют	данные отсутствуют
973	733450.88	1294792.88	данные отсутствуют	данные отсутствуют
974	733118.68	1294858.25	данные отсутствуют	данные отсутствуют
975	733088.62	1294857.31	данные отсутствуют	данные отсутствуют
976	733057.8	1294854.11	данные отсутствуют	данные отсутствуют
977	733020.79	1294841.56	данные отсутствуют	данные отсутствуют
978	733016.57	1294833.42	данные отсутствуют	данные отсутствуют
979	733016.56	1294833.41	данные отсутствуют	данные отсутствуют
980	733015.45	1294831.86	данные отсутствуют	данные отсутствуют
981	732996.57	1294795.49	данные отсутствуют	данные отсутствуют
Государственный регистратор				ФГИС ЕГРН
полное наименование должности			подпись	инициалы, фамилия

М.П.

Раздел 4.2

Выписка из Единого государственного реестра недвижимости об объекте недвижимости
Сведения о частях земельного участка

Земельный участок			
(вид объекта недвижимости)			
Лист № ____ Раздела 4.2	Всего листов раздела 4.2 : ____	Всего разделов: ____	Всего листов выписки: ____
30.09.2021 № 99/2021/420825195			
Кадастровый номер:		02:22:000000:3586	

Номер точки	Координаты, м		Описание закрепления на местности	Средняя квадратическая погрешность определения координат характерных точек границы части земельного участка, м
	X	Y		
1	2	3	4	5
982	733377.96	1294668.12	данные отсутствуют	данные отсутствуют
983	734202.66	1294376.84	данные отсутствуют	данные отсутствуют
984	732466.18	1294641.13	данные отсутствуют	данные отсутствуют
985	732856.04	1294587.96	данные отсутствуют	данные отсутствуют
986	732901.57	1294590.19	данные отсутствуют	данные отсутствуют
987	732820.91	1294794.6	данные отсутствуют	данные отсутствуют
988	732500.2	1294838.34	данные отсутствуют	данные отсутствуют
989	732244.96	1294891.72	данные отсутствуют	данные отсутствуют
990	732271.28	1294818.42	данные отсутствуют	данные отсутствуют
991	732306.13	1294674.6	данные отсутствуют	данные отсутствуют
992	732484.25	1294738.79	данные отсутствуют	данные отсутствуют
993	732083.29	1294925.53	данные отсутствуют	данные отсутствуют
994	731605.59	1295025.43	данные отсутствуют	данные отсутствуют
995	731621.47	1294975.81	данные отсутствуют	данные отсутствуют
996	731573.72	1295001.08	данные отсутствуют	данные отсутствуют
997	731567.57	1295033.38	данные отсутствуют	данные отсутствуют
998	731349.49	1295078.99	данные отсутствуют	данные отсутствуют
Государственный регистратор				ФГИС ЕГРН
полное наименование должности			подпись	инициалы, фамилия

М.П.

Земельный участок			
(вид объекта недвижимости)			
Лист № ____ Раздела 4.2	Всего листов раздела 4.2 : ____	Всего разделов: ____	Всего листов выписки: ____
30.09.2021 № 99/2021/420825195			
Кадастровый номер:		02:22:000000:3586	

Номер точки	Координаты, м		Описание закрепления на местности	Средняя квадратическая погрешность определения координат характерных точек границы части земельного участка, м
	X	Y		
1	2	3	4	5
999	730895.64	1295249.66	данные отсутствуют	данные отсутствуют
1000	730782.09	1295128.91	данные отсутствуют	данные отсутствуют
1001	730731.8	1295140.38	данные отсутствуют	данные отсутствуют
1002	730767.97	1295085.18	данные отсутствуют	данные отсутствуют
1003	731293.49	1294886.37	данные отсутствуют	данные отсутствуют
1004	731981.58	1294742.47	данные отсутствуют	данные отсутствуют
1005	733581.02	1294567.78	данные отсутствуют	данные отсутствуют
1006	732984.46	1294778.45	данные отсутствуют	данные отсутствуют
1007	733010.79	1294626.02	данные отсутствуют	данные отсутствуют
1008	733102.28	1294657.64	данные отсутствуют	данные отсутствуют
1009	733404.78	1294598.11	данные отсутствуют	данные отсутствуют
1010	733833.04	1294479.34	данные отсутствуют	данные отсутствуют
1011	729743.49	1295213.24	данные отсутствуют	данные отсутствуют
1012	729826.96	1295236.74	данные отсутствуют	данные отсутствуют
1013	729883.1	1295246.98	данные отсутствуют	данные отсутствуют
1014	730000.68	1295221.34	данные отсутствуют	данные отсутствуют
1015	730266.38	1295253.12	данные отсутствуют	данные отсутствуют

Государственный регистратор		ФГИС ЕГРН
полное наименование должности	подпись	инициалы, фамилия

М.П.

Земельный участок			
(вид объекта недвижимости)			
Лист № ____ Раздела 4.2	Всего листов раздела 4.2 : ____	Всего разделов: ____	Всего листов выписки: ____
30.09.2021 № 99/2021/420825195			
Кадастровый номер:		02:22:000000:3586	

Номер точки	Координаты, м		Описание закрепления на местности	Средняя квадратическая погрешность определения координат характерных точек границы части земельного участка, м
	X	Y		
1	2	3	4	5
1016	730346.14	1295235.4	данные отсутствуют	данные отсутствуют
1017	730443.63	1295270.85	данные отсутствуют	данные отсутствуют
1018	730511.37	1295262.37	данные отсутствуют	данные отсутствуют
1019	730660.05	1295295.7	данные отсутствуют	данные отсутствуют
1020	730688.23	1295327.66	данные отсутствуют	данные отсутствуют
1021	730671.31	1295334.02	данные отсутствуют	данные отсутствуют
1022	730639.88	1295342.05	данные отсутствуют	данные отсутствуют
1023	730578.58	1295336.53	данные отсутствуют	данные отсутствуют
1024	730414.23	1295275.25	данные отсутствуют	данные отсутствуют
1025	729369.13	1295494.56	данные отсутствуют	данные отсутствуют
1026	729362.68	1295495.94	данные отсутствуют	данные отсутствуют
1027	729363.58	1295367.52	данные отсутствуют	данные отсутствуют
1028	729363.06	1295291.47	данные отсутствуют	данные отсутствуют
1029	729741.34	1295212.09	данные отсутствуют	данные отсутствуют
1030	732955.14	1294789.68	данные отсутствуют	данные отсутствуют
1031	732972.97	1294825.34	данные отсутствуют	данные отсутствуют
1032	732933.2	1294811.85	данные отсутствуют	данные отсутствуют

Государственный регистратор		ФГИС ЕГРН
полное наименование должности	подпись	инициалы, фамилия

М.П.

Земельный участок				
(вид объекта недвижимости)				
Лист № ____ Раздела 4.2		Всего листов раздела 4.2 : ____		Всего разделов: ____
30.09.2021 № 99/2021/420825195				
Кадастровый номер:			02:22:000000:3586	
Сведения о характерных точках границы части (частей) земельного участка				
Учетный номер части: 11				
Система координат: МСК-05				
Зона №				
Номер точки	Координаты, м		Описание закрепления на местности	Средняя квадратическая погрешность определения координат характерных точек границы части земельного участка, м
	X	Y		
1	2	3	4	5
1	733283.19	1293708.58	данные отсутствуют	данные отсутствуют
2	733256	1293766.65	данные отсутствуют	данные отсутствуют
3	733227.21	1293822.93	данные отсутствуют	данные отсутствуют
4	733203.79	1293867.6	данные отсутствуют	данные отсутствуют
5	733182.7	1293911.08	данные отсутствуют	данные отсутствуют
6	733158.9	1293967.74	данные отсутствуют	данные отсутствуют
7	733138.03	1294017.75	данные отсутствуют	данные отсутствуют
8	733115.42	1294070.79	данные отсутствуют	данные отсутствуют
9	733101.01	1294105.04	данные отсутствуют	данные отсутствуют
10	732997.64	1294346.71	данные отсутствуют	данные отсутствуют
11	732948.39	1294471.54	данные отсутствуют	данные отсутствуют
12	732930.29	1294515.38	данные отсутствуют	данные отсутствуют
13	732911.15	1294560.62	данные отсутствуют	данные отсутствуют
14	732890.3	1294610.13	данные отсутствуют	данные отсутствуют
15	732868.14	1294663.58	данные отсутствуют	данные отсутствуют
16	732844.73	1294719.52	данные отсутствуют	данные отсутствуют
Государственный регистратор			ФГИС ЕГРН	
полное наименование должности			подпись	
			инициалы, фамилия	

М.П.

Раздел 4.2

Выписка из Единого государственного реестра недвижимости об объекте недвижимости
Сведения о частях земельного участка

Земельный участок				
(вид объекта недвижимости)				
Лист № ____ Раздела 4.2		Всего листов раздела 4.2 : ____		Всего разделов: ____
30.09.2021 № 99/2021/420825195				
Кадастровый номер:			02:22:000000:3586	
Номер точки	Координаты, м		Описание закрепления на местности	Средняя квадратическая погрешность определения координат характерных точек границы части земельного участка, м
	X	Y		
1	2	3	4	5
17	732828.18	1294762.62	данные отсутствуют	данные отсутствуют
18	732801.64	1294823.52	данные отсутствуют	данные отсутствуют
19	732781.24	1294875.17	данные отсутствуют	данные отсутствуют
20	732760.76	1294923.99	данные отсутствуют	данные отсутствуют
21	732737.75	1294977.83	данные отсутствуют	данные отсутствуют
22	732718.18	1295026.08	данные отсутствуют	данные отсутствуют
23	732691.21	1295088.74	данные отсутствуют	данные отсутствуют
24	732675.19	1295126.84	данные отсутствуют	данные отсутствуют
25	732659.6	1295166.25	данные отсутствуют	данные отсутствуют
26	732647.4	1295197.61	данные отсутствуют	данные отсутствуют
27	732632.66	1295233.6	данные отсутствуют	данные отсутствуют
28	732615.3	1295280.49	данные отсутствуют	данные отсутствуют
29	732594.86	1295331.81	данные отсутствуют	данные отсутствуют
30	732576.18	1295381.31	данные отсутствуют	данные отсутствуют
31	732557.47	1295429.6	данные отсутствуют	данные отсутствуют
32	732537.92	1295480.01	данные отсутствуют	данные отсутствуют
33	732522.74	1295519.48	данные отсутствуют	данные отсутствуют
Государственный регистратор			ФГИС ЕГРН	
полное наименование должности			подпись	
			инициалы, фамилия	

М.П.

Земельный участок			
(вид объекта недвижимости)			
Лист № ____ Раздела 4.2	Всего листов раздела 4.2 : ____	Всего разделов: ____	Всего листов выписки: ____
30.09.2021 № 99/2021/420825195			
Кадастровый номер:		02:22:000000:3586	

Номер точки	Координаты, м		Описание закрепления на местности	Средняя квадратическая погрешность определения координат характерных точек границы части земельного участка, м
	X	Y		
1	2	3	4	5
34	732502.73	1295573.85	данные отсутствуют	данные отсутствуют
35	732480.56	1295629.91	данные отсутствуют	данные отсутствуют
36	732461.05	1295683.26	данные отсутствуют	данные отсутствуют
37	732441.86	1295735.16	данные отсутствуют	данные отсутствуют
38	732422.73	1295782.1	данные отсутствуют	данные отсутствуют
39	732401.88	1295838.57	данные отсутствуют	данные отсутствуют
40	732380.14	1295892.93	данные отсутствуют	данные отсутствуют
41	732359.32	1295948.44	данные отсутствуют	данные отсутствуют
42	732341.44	1295996.42	данные отсутствуют	данные отсутствуют
43	732321.91	1296043.66	данные отсутствуют	данные отсутствуют
44	732294.66	1296072.2	данные отсутствуют	данные отсутствуют
45	732264.99	1296102.3	данные отсутствуют	данные отсутствуют
46	732248.77	1296118.34	данные отсутствуют	данные отсутствуют
47	732226.03	1296110.58	данные отсутствуют	данные отсутствуют
48	732249.78	1296087.11	данные отсутствуют	данные отсутствуют
49	732279.23	1296057.23	данные отсутствуют	данные отсутствуют
50	732303.58	1296031.72	данные отсутствуют	данные отсутствуют

Государственный регистратор		ФГИС ЕГРН
полное наименование должности	подпись	инициалы, фамилия

М.П.

Земельный участок			
(вид объекта недвижимости)			
Лист № ____ Раздела 4.2	Всего листов раздела 4.2 : ____	Всего разделов: ____	Всего листов выписки: ____
30.09.2021 № 99/2021/420825195			
Кадастровый номер:		02:22:000000:3586	

Номер точки	Координаты, м		Описание закрепления на местности	Средняя квадратическая погрешность определения координат характерных точек границы части земельного участка, м
	X	Y		
1	2	3	4	5
51	732321.43	1295988.56	данные отсутствуют	данные отсутствуют
52	732339.18	1295940.91	данные отсутствуют	данные отсутствуют
53	732360.09	1295885.16	данные отсутствуют	данные отсутствуют
54	732381.81	1295830.86	данные отсутствуют	данные отсутствуют
55	732402.69	1295774.32	данные отсутствуют	данные отсутствуют
56	732421.81	1295727.38	данные отсутствуют	данные отсутствуют
57	732440.87	1295675.84	данные отсутствуют	данные отсутствуют
58	732460.47	1295622.26	данные отсутствуют	данные отсутствуют
59	732482.64	1295566.19	данные отсутствуют	данные отсутствуют
60	732502.62	1295511.9	данные отсутствуют	данные отсутствуют
61	732517.86	1295472.26	данные отсутствуют	данные отсутствуют
62	732537.42	1295421.83	данные отсутствуют	данные отсутствуют
63	732556.1	1295373.64	данные отсутствуют	данные отсутствуют
64	732574.8	1295324.04	данные отсутствуют	данные отсутствуют
65	732595.22	1295272.78	данные отсутствуют	данные отсутствуют
66	732612.62	1295225.79	данные отсутствуют	данные отсутствуют
67	732627.43	1295189.64	данные отсутствуют	данные отсутствуют

Государственный регистратор		ФГИС ЕГРН
полное наименование должности	подпись	инициалы, фамилия

М.П.

Земельный участок			
(вид объекта недвижимости)			
Лист № ____ Раздела 4.2	Всего листов раздела 4.2 : ____	Всего разделов: ____	Всего листов выписки: ____
30.09.2021 № 99/2021/420825195			
Кадастровый номер:		02:22:000000:3586	

Номер точки	Координаты, м		Описание закрепления на местности	Средняя квадратическая погрешность определения координат характерных точек границы части земельного участка, м
	X	Y		
1	2	3	4	5
68	732639.58	1295158.4	данные отсутствуют	данные отсутствуют
69	732655.28	1295118.71	данные отсутствуют	данные отсутствуют
70	732671.42	1295080.32	данные отсутствуют	данные отсутствуют
71	732698.35	1295017.79	данные отсутствуют	данные отсутствуют
72	732717.9	1294969.56	данные отсутствуют	данные отсутствуют
73	732740.96	1294915.61	данные отсутствуют	данные отсутствуют
74	732761.33	1294867.06	данные отсутствуют	данные отсутствуют
75	732781.79	1294815.27	данные отсутствуют	данные отсутствуют
76	732808.28	1294754.47	данные отсутствуют	данные отсутствуют
77	732824.77	1294711.52	данные отсутствуют	данные отсутствуют
78	732848.29	1294655.32	данные отсутствуют	данные отсутствуют
79	732870.46	1294601.84	данные отсутствуют	данные отсутствуют
80	732891.34	1294552.26	данные отсутствуют	данные отсутствуют
81	732910.45	1294507.09	данные отсутствуют	данные отсутствуют
82	732930.02	1294459.68	данные отсутствуют	данные отсутствуют
83	732953.02	1294406.33	данные отсутствуют	данные отсутствуют
84	732973.04	1294354.52	данные отсутствуют	данные отсутствуют
Государственный регистратор				ФГИС ЕГРН
полное наименование должности			подпись	инициалы, фамилия

М.П.

Раздел 4.2

Выписка из Единого государственного реестра недвижимости об объекте недвижимости
Сведения о частях земельного участка

Земельный участок			
(вид объекта недвижимости)			
Лист № ____ Раздела 4.2	Всего листов раздела 4.2 : ____	Всего разделов: ____	Всего листов выписки: ____
30.09.2021 № 99/2021/420825195			
Кадастровый номер:		02:22:000000:3586	

Номер точки	Координаты, м		Описание закрепления на местности	Средняя квадратическая погрешность определения координат характерных точек границы части земельного участка, м
	X	Y		
1	2	3	4	5
85	732993.88	1294308.49	данные отсутствуют	данные отсутствуют
86	733011.28	1294262.38	данные отсутствуют	данные отсутствуют
87	733034.31	1294212.42	данные отсутствуют	данные отсутствуют
88	733051.21	1294166.92	данные отсутствуют	данные отсутствуют
89	733074.77	1294111.95	данные отсутствуют	данные отсутствуют
90	733095.63	1294062.41	данные отсутствуют	данные отсутствуют
91	733118.22	1294009.4	данные отсутствуют	данные отсутствуют
92	733139.07	1293959.44	данные отсутствуют	данные отсутствуют
93	733163.09	1293902.22	данные отсутствуют	данные отсутствуют
94	733184.59	1293857.91	данные отсутствуют	данные отсутствуют
95	733208.12	1293813.04	данные отсутствуют	данные отсутствуют
96	733236.69	1293757.19	данные отсутствуют	данные отсутствуют
97	733255.49	1293717.05	данные отсутствуют	данные отсутствуют
98	733283.26	1293708.3	данные отсутствуют	данные отсутствуют
99	732951.16	1293774.48	данные отсутствуют	данные отсутствуют
99	732951.16	1293774.48	данные отсутствуют	данные отсутствуют
100	732470.77	1293929.5	данные отсутствуют	данные отсутствуют
Государственный регистратор				ФГИС ЕГРН
полное наименование должности			подпись	инициалы, фамилия

М.П.

Земельный участок			
(вид объекта недвижимости)			
Лист № ____ Раздела 4.2	Всего листов раздела 4.2 : ____	Всего разделов: ____	Всего листов выписки: ____
30.09.2021 № 99/2021/420825195			
Кадастровый номер:		02:22:000000:3586	

Номер точки	Координаты, м		Описание закрепления на местности	Средняя квадратическая погрешность определения координат характерных точек границы части земельного участка, м
	X	Y		
1	2	3	4	5
100	732470.77	1293929.5	данные отсутствуют	данные отсутствуют
101	731931.11	1294109.51	данные отсутствуют	данные отсутствуют
101	731931.11	1294109.51	данные отсутствуют	данные отсутствуют
102	731410.01	1294279.06	данные отсутствуют	данные отсутствуют
102	731410.01	1294279.06	данные отсутствуют	данные отсутствуют
103	731318.64	1294309.67	данные отсутствуют	данные отсутствуют
103	731318.64	1294309.67	данные отсутствуют	данные отсутствуют
104	731045.9	1294401.07	данные отсутствуют	данные отсутствуют
104	731045.9	1294401.07	данные отсутствуют	данные отсутствуют
105	731042.77	1294389.3	данные отсутствуют	данные отсутствуют
106	731073.53	1294379.4	данные отсутствуют	данные отсутствуют
107	731146.58	1294353.42	данные отсутствуют	данные отсутствуют
108	731199.06	1294338.7	данные отсутствуют	данные отсутствуют
109	731258.86	1294319.5	данные отсутствуют	данные отсутствуют
110	731321.69	1294297.25	данные отсутствуют	данные отсутствуют
111	731382.07	1294277.86	данные отсутствуют	данные отсутствуют
112	731441.69	1294259.78	данные отсутствуют	данные отсутствуют

Государственный регистратор		ФГИС ЕГРН
полное наименование должности	подпись	инициалы, фамилия

М.П.

Земельный участок			
(вид объекта недвижимости)			
Лист № ____ Раздела 4.2	Всего листов раздела 4.2 : ____	Всего разделов: ____	Всего листов выписки: ____
30.09.2021 № 99/2021/420825195			
Кадастровый номер:		02:22:000000:3586	

Номер точки	Координаты, м		Описание закрепления на местности	Средняя квадратическая погрешность определения координат характерных точек границы части земельного участка, м
	X	Y		
1	2	3	4	5
113	731504.21	1294239.26	данные отсутствуют	данные отсутствуют
114	731562.67	1294220.68	данные отсутствуют	данные отсутствуют
115	731622.54	1294201.37	данные отсутствуют	данные отсутствуют
116	731684.39	1294181.33	данные отсутствуют	данные отсутствуют
117	731804.19	1294142.45	данные отсутствуют	данные отсутствуют
118	731870.92	1294120.94	данные отсутствуют	данные отсутствуют
119	731995.52	1294080.14	данные отсутствуют	данные отсутствуют
120	732057.89	1294058.86	данные отсутствуют	данные отсутствуют
121	732116.34	1294040.03	данные отсутствуют	данные отсутствуют
122	732174.45	1294020.42	данные отсутствуют	данные отсутствуют
123	732304.11	1293982.99	данные отсутствуют	данные отсутствуют
124	732367.03	1293962.99	данные отсутствуют	данные отсутствуют
125	732427.82	1293943.46	данные отсутствуют	данные отсутствуют
126	732488.55	1293922.97	данные отсутствуют	данные отсутствуют
127	732548.99	1293901.68	данные отсутствуют	данные отсутствуют
128	732610.58	1293881.56	данные отсутствуют	данные отсутствуют
129	732670.95	1293863.23	данные отсутствуют	данные отсутствуют

Государственный регистратор		ФГИС ЕГРН
полное наименование должности	подпись	инициалы, фамилия

М.П.

Земельный участок			
(вид объекта недвижимости)			
Лист № ____ Раздела 4.2	Всего листов раздела 4.2 : ____	Всего разделов: ____	Всего листов выписки: ____
30.09.2021 № 99/2021/420825195			
Кадастровый номер:		02:22:000000:3586	

Номер точки	Координаты, м		Описание закрепления на местности	Средняя квадратическая погрешность определения координат характерных точек границы части земельного участка, м
	X	Y		
1	2	3	4	5
130	732733.6	1293842.51	данные отсутствуют	данные отсутствуют
131	732794.02	1293821.72	данные отсутствуют	данные отсутствуют
132	732853.05	1293802.61	данные отсутствуют	данные отсутствуют
133	732913.35	1293783.32	данные отсутствуют	данные отсутствуют
134	732950.55	1293770.63	данные отсутствуют	данные отсутствуют
135	731561.79	1296912.57	данные отсутствуют	данные отсутствуют
136	731559.28	1296920.44	данные отсутствуют	данные отсутствуют
137	731363.58	1296987.55	данные отсутствуют	данные отсутствуют
138	730943.02	1296927.5	данные отсутствуют	данные отсутствуют
139	730933.95	1296926.19	данные отсутствуют	данные отсутствуют
140	730959.73	1296908.17	данные отсутствуют	данные отсутствуют
141	731361.5	1296965.54	данные отсутствуют	данные отсутствуют
142	731542.07	1296903.61	данные отсутствуют	данные отсутствуют
143	731543.49	1296899.12	данные отсутствуют	данные отсутствуют
144	728664.69	1294417.6	данные отсутствуют	данные отсутствуют
145	728715.56	1294419.37	данные отсутствуют	данные отсутствуют
146	728769.26	1294419.37	данные отсутствуют	данные отсутствуют
Государственный регистратор				ФГИС ЕГРН
полное наименование должности			подпись	инициалы, фамилия

М.П.

Раздел 4.2

Выписка из Единого государственного реестра недвижимости об объекте недвижимости
Сведения о частях земельного участка

Земельный участок			
(вид объекта недвижимости)			
Лист № ____ Раздела 4.2	Всего листов раздела 4.2 : ____	Всего разделов: ____	Всего листов выписки: ____
30.09.2021 № 99/2021/420825195			
Кадастровый номер:		02:22:000000:3586	

Номер точки	Координаты, м		Описание закрепления на местности	Средняя квадратическая погрешность определения координат характерных точек границы части земельного участка, м
	X	Y		
1	2	3	4	5
147	728873.58	1294420.75	данные отсутствуют	данные отсутствуют
148	728978.07	1294421.73	данные отсутствуют	данные отсутствуют
149	729135.77	1294424.09	данные отсутствуют	данные отсутствуют
150	729239.41	1294425.26	данные отсутствуют	данные отсутствуют
151	729343.32	1294425.85	данные отсутствуют	данные отсутствуют
152	729448	1294427.62	данные отсутствуют	данные отсутствуют
153	729556.77	1294428.41	данные отсутствуют	данные отсутствуют
154	729661.79	1294429.78	данные отсутствуют	данные отсутствуют
155	729764.03	1294429.58	данные отсутствуют	данные отсутствуют
156	729797.02	1294429.58	данные отсутствуют	данные отсутствуют
157	729798.63	1294420.25	данные отсутствуют	данные отсутствуют
158	729805.66	1294426.68	данные отсутствуют	данные отсутствуют
158	729805.66	1294426.68	данные отсутствуют	данные отсутствуют
159	729817.19	1294439.08	данные отсутствуют	данные отсутствуют
160	729816.62	1294442.39	данные отсутствуют	данные отсутствуют
161	728833.48	1294425.64	данные отсутствуют	данные отсутствуют
161	728833.48	1294425.64	данные отсутствуют	данные отсутствуют
Государственный регистратор				ФГИС ЕГРН
полное наименование должности			подпись	инициалы, фамилия

М.П.

Земельный участок			
(вид объекта недвижимости)			
Лист № ____ Раздела 4.2	Всего листов раздела 4.2 : ____	Всего разделов: ____	Всего листов выписки: ____
30.09.2021 № 99/2021/420825195			
Кадастровый номер:		02:22:000000:3586	

Номер точки	Координаты, м		Описание закрепления на местности	Средняя квадратическая погрешность определения координат характерных точек границы части земельного участка, м
	X	Y		
1	2	3	4	5
162	728536.93	1294418.58	данные отсутствуют	данные отсутствуют
162	728536.93	1294418.58	данные отсутствуют	данные отсутствуют
163	728537.83	1294417.67	данные отсутствуют	данные отсутствуют
164	728559.92	1294418	данные отсутствуют	данные отсутствуют
165	730138.69	1293974.01	данные отсутствуют	данные отсутствуют
166	730156.73	1294006.66	данные отсутствуют	данные отсутствуют
167	730187.12	1294067.12	данные отсутствуют	данные отсутствуют
168	730215.51	1294107.95	данные отсутствуют	данные отсутствуют
169	730249.16	1294158.7	данные отсутствуют	данные отсутствуют
170	730270.68	1294191.8	данные отсутствуют	данные отсутствуют
171	730277.59	1294202.76	данные отсутствуют	данные отсутствуют
172	730271.68	1294204.02	данные отсутствуют	данные отсутствуют
173	730139.68	1294020.59	данные отсутствуют	данные отсутствуют
174	730137.71	1294016.69	данные отсутствуют	данные отсутствуют
175	730117.77	1293980.62	данные отсутствуют	данные отсутствуют
176	730119.41	1297050.7	данные отсутствуют	данные отсутствуют
177	730078.87	1297061.89	данные отсутствуют	данные отсутствуют

Государственный регистратор		ФГИС ЕГРН
полное наименование должности	подпись	инициалы, фамилия

М.П.

Земельный участок			
(вид объекта недвижимости)			
Лист № ____ Раздела 4.2	Всего листов раздела 4.2 : ____	Всего разделов: ____	Всего листов выписки: ____
30.09.2021 № 99/2021/420825195			
Кадастровый номер:		02:22:000000:3586	

Номер точки	Координаты, м		Описание закрепления на местности	Средняя квадратическая погрешность определения координат характерных точек границы части земельного участка, м
	X	Y		
1	2	3	4	5
178	729906.78	1297374	данные отсутствуют	данные отсутствуют
179	729829.62	1297505.72	данные отсутствуют	данные отсутствуют
180	729735.38	1297537.49	данные отсутствуют	данные отсутствуют
181	729727.74	1297532.19	данные отсутствуют	данные отсутствуют
182	729732.58	1297515.75	данные отсутствуют	данные отсутствуют
183	729815.13	1297487.91	данные отсутствуют	данные отсутствуют
184	729880.09	1297377.03	данные отсутствуют	данные отсутствуют
185	729889.91	1297370.02	данные отсутствуют	данные отсутствуют
186	729907.95	1297356.6	данные отсутствуют	данные отсутствуют
187	729914.92	1297314.73	данные отсутствуют	данные отсутствуют
188	729926.08	1297294.48	данные отсутствуют	данные отсутствуют
189	729947.66	1297263.91	данные отсутствуют	данные отсутствуют
190	729946.91	1297256.69	данные отсутствуют	данные отсутствуют
191	730010.72	1297140.98	данные отсутствуют	данные отсутствуют
192	730021.81	1297134.15	данные отсутствуют	данные отсутствуют
193	730050.94	1297070.6	данные отсутствуют	данные отсутствуют
194	730106.55	1297049.41	данные отсутствуют	данные отсутствуют

Государственный регистратор		ФГИС ЕГРН
полное наименование должности	подпись	инициалы, фамилия

М.П.

Земельный участок			
(вид объекта недвижимости)			
Лист № ____ Раздела 4.2	Всего листов раздела 4.2 : ____	Всего разделов: ____	Всего листов выписки: ____
30.09.2021 № 99/2021/420825195			
Кадастровый номер:		02:22:000000:3586	

Номер точки	Координаты, м		Описание закрепления на местности	Средняя квадратическая погрешность определения координат характерных точек границы части земельного участка, м
	X	Y		
1	2	3	4	5
195	728316.8	1294389.61	данные отсутствуют	данные отсутствуют
196	728327.73	1294396.79	данные отсутствуют	данные отсутствуют
197	728308.27	1294401.21	данные отсутствуют	данные отсутствуют
197	728308.27	1294401.21	данные отсутствуют	данные отсутствуют
198	736338.87	1293423.38	данные отсутствуют	данные отсутствуют
199	736346.47	1293627.13	данные отсутствуют	данные отсутствуют
200	736334.65	1293564.1	данные отсутствуют	данные отсутствуют
200	736334.65	1293564.1	данные отсутствуют	данные отсутствуют
201	736319.91	1293427.71	данные отсутствуют	данные отсутствуют
201	736319.91	1293427.71	данные отсутствуют	данные отсутствуют
202	736335.68	1293333.06	данные отсутствуют	данные отсутствуют
203	736331.62	1293527.28	данные отсутствуют	данные отсутствуют
203	736331.62	1293527.28	данные отсутствуют	данные отсутствуют
204	736331.68	1293529.28	данные отсутствуют	данные отсутствуют
204	736331.68	1293529.28	данные отсутствуют	данные отсутствуют
205	736333.68	1293529.22	данные отсутствуют	данные отсутствуют
205	736333.68	1293529.22	данные отсутствуют	данные отсутствуют
Государственный регистратор				ФГИС ЕГРН
полное наименование должности			подпись	инициалы, фамилия

М.П.

Раздел 4.2

Выписка из Единого государственного реестра недвижимости об объекте недвижимости
Сведения о частях земельного участка

Земельный участок			
(вид объекта недвижимости)			
Лист № ____ Раздела 4.2	Всего листов раздела 4.2 : ____	Всего разделов: ____	Всего листов выписки: ____
30.09.2021 № 99/2021/420825195			
Кадастровый номер:		02:22:000000:3586	

Номер точки	Координаты, м		Описание закрепления на местности	Средняя квадратическая погрешность определения координат характерных точек границы части земельного участка, м
	X	Y		
1	2	3	4	5
206	736333.62	1293527.22	данные отсутствуют	данные отсутствуют
206	736333.62	1293527.22	данные отсутствуют	данные отсутствуют
207	736329.7	1293474.35	данные отсутствуют	данные отсутствуют
207	736329.7	1293474.35	данные отсутствуют	данные отсутствуют
208	736329.76	1293476.35	данные отсутствуют	данные отсутствуют
208	736329.76	1293476.35	данные отсутствуют	данные отсутствуют
209	736331.76	1293476.29	данные отсутствуют	данные отсутствуют
209	736331.76	1293476.29	данные отсутствуют	данные отсутствуют
210	736331.71	1293474.3	данные отсутствуют	данные отсутствуют
211	736327.79	1293421.44	данные отсутствуют	данные отсутствуют
211	736327.79	1293421.44	данные отсутствуют	данные отсутствуют
212	736327.84	1293423.44	данные отсутствуют	данные отсутствуют
212	736327.84	1293423.44	данные отсутствуют	данные отсутствуют
213	736329.84	1293423.38	данные отсутствуют	данные отсутствуют
213	736329.84	1293423.38	данные отсутствуют	данные отсутствуют
214	736329.79	1293421.38	данные отсутствуют	данные отсутствуют
214	736329.79	1293421.38	данные отсутствуют	данные отсутствуют
Государственный регистратор				ФГИС ЕГРН
полное наименование должности			подпись	инициалы, фамилия

М.П.

Земельный участок			
(вид объекта недвижимости)			
Лист № ____ Раздела 4.2	Всего листов раздела 4.2 : ____	Всего разделов: ____	Всего листов выписки: ____
30.09.2021 № 99/2021/420825195			
Кадастровый номер:		02:22:000000:3586	

Номер точки	Координаты, м		Описание закрепления на местности	Средняя квадратическая погрешность определения координат характерных точек границы части земельного участка, м
	X	Y		
1	2	3	4	5
215	737288.15	1293924.61	данные отсутствуют	данные отсутствуют
216	737155.14	1293925.85	данные отсутствуют	данные отсутствуют
217	736981.03	1293927.72	данные отсутствуют	данные отсутствуют
218	736806.3	1293929.49	данные отсутствуют	данные отсутствуют
219	736632.35	1293931.27	данные отсутствуют	данные отсутствуют
220	736459.53	1293933.22	данные отсутствуют	данные отсутствуют
221	736375.38	1293933.23	данные отсутствуют	данные отсутствуют
222	736375.92	1293913.59	данные отсутствуют	данные отсутствуют
222	736375.92	1293913.59	данные отсутствуют	данные отсутствуют
223	736380.14	1293913.37	данные отсутствуют	данные отсутствуют
224	736459.31	1293913.22	данные отсутствуют	данные отсутствуют
225	736545.63	1293912.25	данные отсутствуют	данные отсутствуют
226	737280.74	1293908.53	данные отсутствуют	данные отсутствуют
227	736400.72	1293921.55	данные отсутствуют	данные отсутствуют
227	736400.72	1293921.55	данные отсутствуют	данные отсутствуют
228	736400.78	1293923.55	данные отсутствуют	данные отсутствуют
228	736400.78	1293923.55	данные отсутствуют	данные отсутствуют
Государственный регистратор				ФГИС ЕГРН
полное наименование должности			подпись	инициалы, фамилия

М.П.

Земельный участок			
(вид объекта недвижимости)			
Лист № ____ Раздела 4.2	Всего листов раздела 4.2 : ____	Всего разделов: ____	Всего листов выписки: ____
30.09.2021 № 99/2021/420825195			
Кадастровый номер:		02:22:000000:3586	

Номер точки	Координаты, м		Описание закрепления на местности	Средняя квадратическая погрешность определения координат характерных точек границы части земельного участка, м
	X	Y		
1	2	3	4	5
229	736402.78	1293923.49	данные отсутствуют	данные отсутствуют
229	736402.78	1293923.49	данные отсутствуют	данные отсутствуют
230	736402.72	1293921.5	данные отсутствуют	данные отсутствуют
230	736402.72	1293921.5	данные отсутствуют	данные отсутствуют
231	736458.32	1293920.91	данные отсутствуют	данные отсутствуют
231	736458.32	1293920.91	данные отсутствуют	данные отсутствуют
232	736458.38	1293922.9	данные отсутствуют	данные отсутствуют
232	736458.38	1293922.9	данные отсутствуют	данные отсутствуют
233	736460.38	1293922.85	данные отсутствуют	данные отсутствуют
233	736460.38	1293922.85	данные отсутствуют	данные отсутствуют
234	736460.32	1293920.85	данные отсутствуют	данные отсутствуют
234	736460.32	1293920.85	данные отсутствуют	данные отсутствуют
235	736515.93	1293920.26	данные отсутствуют	данные отсутствуют
235	736515.93	1293920.26	данные отсутствуют	данные отсутствуют
236	736515.99	1293922.26	данные отсутствуют	данные отсутствуют
236	736515.99	1293922.26	данные отсутствуют	данные отсутствуют
237	736517.98	1293922.2	данные отсутствуют	данные отсутствуют
Государственный регистратор				ФГИС ЕГРН
полное наименование должности			подпись	инициалы, фамилия

М.П.

Земельный участок			
(вид объекта недвижимости)			
Лист № ____ Раздела 4.2	Всего листов раздела 4.2 : ____	Всего разделов: ____	Всего листов выписки: ____
30.09.2021 № 99/2021/420825195			
Кадастровый номер:		02:22:000000:3586	

Номер точки	Координаты, м		Описание закрепления на местности	Средняя квадратическая погрешность определения координат характерных точек границы части земельного участка, м
	X	Y		
1	2	3	4	5
237	736517.98	1293922.2	данные отсутствуют	данные отсутствуют
238	736517.93	1293920.2	данные отсутствуют	данные отсутствуют
238	736517.93	1293920.2	данные отсутствуют	данные отсутствуют
239	736573.53	1293919.61	данные отсутствуют	данные отсутствуют
239	736573.53	1293919.61	данные отсутствуют	данные отсутствуют
240	736573.59	1293921.61	данные отсутствуют	данные отсутствуют
240	736573.59	1293921.61	данные отсутствуют	данные отсутствуют
241	736575.59	1293921.55	данные отсутствуют	данные отсутствуют
241	736575.59	1293921.55	данные отсутствуют	данные отсутствуют
242	736575.53	1293919.55	данные отсутствуют	данные отсутствуют
242	736575.53	1293919.55	данные отсутствуют	данные отсутствуют
243	736631.15	1293918.96	данные отсутствуют	данные отсутствуют
243	736631.15	1293918.96	данные отсутствуют	данные отсутствуют
244	736631.21	1293920.96	данные отсутствуют	данные отсутствуют
244	736631.21	1293920.96	данные отсутствуют	данные отсутствуют
245	736633.2	1293920.9	данные отсутствуют	данные отсутствуют
245	736633.2	1293920.9	данные отсутствуют	данные отсутствуют
Государственный регистратор				ФГИС ЕГРН
полное наименование должности			подпись	инициалы, фамилия

М.П.

Раздел 4.2

Выписка из Единого государственного реестра недвижимости об объекте недвижимости
Сведения о частях земельного участка

Земельный участок			
(вид объекта недвижимости)			
Лист № ____ Раздела 4.2	Всего листов раздела 4.2 : ____	Всего разделов: ____	Всего листов выписки: ____
30.09.2021 № 99/2021/420825195			
Кадастровый номер:		02:22:000000:3586	

Номер точки	Координаты, м		Описание закрепления на местности	Средняя квадратическая погрешность определения координат характерных точек границы части земельного участка, м
	X	Y		
1	2	3	4	5
246	736633.16	1293918.9	данные отсутствуют	данные отсутствуют
247	736689.13	1293918.37	данные отсутствуют	данные отсутствуют
247	736689.13	1293918.37	данные отсутствуют	данные отсутствуют
248	736689.19	1293920.37	данные отсутствуют	данные отсутствуют
248	736689.19	1293920.37	данные отсутствуют	данные отсутствуют
249	736691.19	1293920.31	данные отсутствуют	данные отсутствуют
249	736691.19	1293920.31	данные отсутствуют	данные отсутствуют
250	736691.13	1293918.32	данные отсутствуют	данные отсутствуют
250	736691.13	1293918.32	данные отсутствуют	данные отсутствуют
251	736747.12	1293917.78	данные отсутствуют	данные отсутствуют
251	736747.12	1293917.78	данные отсутствуют	данные отсутствуют
252	736747.18	1293919.78	данные отсутствуют	данные отсутствуют
252	736747.18	1293919.78	данные отсутствуют	данные отсутствуют
253	736749.17	1293919.72	данные отсутствуют	данные отсутствуют
253	736749.17	1293919.72	данные отсутствуют	данные отсутствуют
254	736749.12	1293917.72	данные отсутствуют	данные отсутствуют
254	736749.12	1293917.72	данные отсутствуют	данные отсутствуют
Государственный регистратор				ФГИС ЕГРН
полное наименование должности			подпись	инициалы, фамилия

М.П.

Земельный участок			
(вид объекта недвижимости)			
Лист № ____ Раздела 4.2	Всего листов раздела 4.2 : ____	Всего разделов: ____	Всего листов выписки: ____
30.09.2021 № 99/2021/420825195			
Кадастровый номер:		02:22:000000:3586	

Номер точки	Координаты, м		Описание закрепления на местности	Средняя квадратическая погрешность определения координат характерных точек границы части земельного участка, м
	X	Y		
1	2	3	4	5
255	736805.1	1293917.19	данные отсутствуют	данные отсутствуют
255	736805.1	1293917.19	данные отсутствуют	данные отсутствуют
256	736805.16	1293919.19	данные отсутствуют	данные отсутствуют
256	736805.16	1293919.19	данные отсутствуют	данные отсутствуют
257	736807.16	1293919.13	данные отсутствуют	данные отсутствуют
257	736807.16	1293919.13	данные отсутствуют	данные отсутствуют
258	736807.1	1293917.13	данные отсутствуют	данные отсутствуют
258	736807.1	1293917.13	данные отсутствуют	данные отсутствуют
259	736863.11	1293916.6	данные отсутствуют	данные отсутствуют
260	736863.15	1293918.6	данные отсутствуют	данные отсутствуют
260	736863.15	1293918.6	данные отсутствуют	данные отсутствуют
261	736865.15	1293918.54	данные отсутствуют	данные отсутствуют
261	736865.15	1293918.54	данные отсутствуют	данные отсутствуют
262	736865.1	1293916.54	данные отсутствуют	данные отсутствуют
262	736865.1	1293916.54	данные отсутствуют	данные отсутствуют
263	736921.48	1293916.01	данные отсутствуют	данные отсутствуют
263	736921.48	1293916.01	данные отсутствуют	данные отсутствуют

Государственный регистратор		ФГИС ЕГРН
полное наименование должности	подпись	инициалы, фамилия

М.П.

Земельный участок			
(вид объекта недвижимости)			
Лист № ____ Раздела 4.2	Всего листов раздела 4.2 : ____	Всего разделов: ____	Всего листов выписки: ____
30.09.2021 № 99/2021/420825195			
Кадастровый номер:		02:22:000000:3586	

Номер точки	Координаты, м		Описание закрепления на местности	Средняя квадратическая погрешность определения координат характерных точек границы части земельного участка, м
	X	Y		
1	2	3	4	5
264	736921.53	1293918.01	данные отсутствуют	данные отсутствуют
264	736921.53	1293918.01	данные отсутствуют	данные отсутствуют
265	736923.53	1293917.95	данные отсутствуют	данные отсутствуют
265	736923.53	1293917.95	данные отсутствуют	данные отсутствуют
266	736923.48	1293915.95	данные отсутствуют	данные отсутствуют
266	736923.48	1293915.95	данные отсутствуют	данные отсутствуют
267	736979.83	1293915.42	данные отсутствуют	данные отсутствуют
267	736979.83	1293915.42	данные отсутствуют	данные отсутствуют
268	736979.89	1293917.41	данные отсутствуют	данные отсутствуют
268	736979.89	1293917.41	данные отсутствуют	данные отсутствуют
269	736981.89	1293917.36	данные отсутствуют	данные отсутствуют
269	736981.89	1293917.36	данные отсутствуют	данные отсутствуют
270	736981.83	1293915.36	данные отсутствуют	данные отсутствуют
270	736981.83	1293915.36	данные отсутствуют	данные отсутствуют
271	737038.19	1293914.82	данные отсутствуют	данные отсутствуют
271	737038.19	1293914.82	данные отсутствуют	данные отсутствуют
272	737038.24	1293916.82	данные отсутствуют	данные отсутствуют

Государственный регистратор		ФГИС ЕГРН
полное наименование должности	подпись	инициалы, фамилия

М.П.

Земельный участок			
(вид объекта недвижимости)			
Лист № ____ Раздела 4.2	Всего листов раздела 4.2 : ____	Всего разделов: ____	Всего листов выписки: ____
30.09.2021 № 99/2021/420825195			
Кадастровый номер:		02:22:000000:3586	

Номер точки	Координаты, м		Описание закрепления на местности	Средняя квадратическая погрешность определения координат характерных точек границы части земельного участка, м
	X	Y		
1	2	3	4	5
272	737038.24	1293916.82	данные отсутствуют	данные отсутствуют
273	737040.24	1293916.77	данные отсутствуют	данные отсутствуют
273	737040.24	1293916.77	данные отсутствуют	данные отсутствуют
274	737040.19	1293914.77	данные отсутствуют	данные отсутствуют
274	737040.19	1293914.77	данные отсутствуют	данные отсутствуют
275	737096.54	1293914.23	данные отсутствуют	данные отсутствуют
275	737096.54	1293914.23	данные отсутствуют	данные отсутствуют
276	737096.6	1293916.23	данные отсутствуют	данные отсутствуют
276	737096.6	1293916.23	данные отсутствуют	данные отсутствуют
277	737098.6	1293916.18	данные отсутствуют	данные отсутствуют
277	737098.6	1293916.18	данные отсутствуют	данные отсутствуют
278	737098.54	1293914.18	данные отсутствуют	данные отсутствуют
278	737098.54	1293914.18	данные отсутствуют	данные отсутствуют
279	737153.92	1293913.56	данные отсутствуют	данные отсутствуют
279	737153.92	1293913.56	данные отсутствуют	данные отсутствуют
280	737153.98	1293915.56	данные отсутствуют	данные отсутствуют
280	737153.98	1293915.56	данные отсутствуют	данные отсутствуют
Государственный регистратор				ФГИС ЕГРН
полное наименование должности			подпись	инициалы, фамилия

М.П.

Раздел 4.2

Выписка из Единого государственного реестра недвижимости об объекте недвижимости
Сведения о частях земельного участка

Земельный участок			
(вид объекта недвижимости)			
Лист № ____ Раздела 4.2	Всего листов раздела 4.2 : ____	Всего разделов: ____	Всего листов выписки: ____
30.09.2021 № 99/2021/420825195			
Кадастровый номер:		02:22:000000:3586	

Номер точки	Координаты, м		Описание закрепления на местности	Средняя квадратическая погрешность определения координат характерных точек границы части земельного участка, м
	X	Y		
1	2	3	4	5
281	737155.98	1293915.5	данные отсутствуют	данные отсутствуют
281	737155.98	1293915.5	данные отсутствуют	данные отсутствуют
282	737155.92	1293913.5	данные отсутствуют	данные отсутствуют
282	737155.92	1293913.5	данные отсутствуют	данные отсутствуют
283	737211.32	1293912.88	данные отсутствуют	данные отсутствуют
283	737211.32	1293912.88	данные отсутствуют	данные отсутствуют
284	737211.37	1293914.88	данные отсутствуют	данные отсутствуют
284	737211.37	1293914.88	данные отсутствуют	данные отсутствуют
285	737213.37	1293914.82	данные отсутствуют	данные отсутствуют
285	737213.37	1293914.82	данные отсутствуют	данные отсутствуют
286	737213.32	1293912.82	данные отсутствуют	данные отсутствуют
286	737213.32	1293912.82	данные отсутствуют	данные отсутствуют
287	737268.71	1293912.21	данные отсутствуют	данные отсутствуют
287	737268.71	1293912.21	данные отсутствуют	данные отсутствуют
288	737268.77	1293914.2	данные отсутствуют	данные отсутствуют
288	737268.77	1293914.2	данные отсутствуют	данные отсутствуют
289	737270.77	1293914.15	данные отсутствуют	данные отсутствуют
Государственный регистратор				ФГИС ЕГРН
полное наименование должности			подпись	инициалы, фамилия

М.П.

Земельный участок			
(вид объекта недвижимости)			
Лист № ____ Раздела 4.2	Всего листов раздела 4.2 : ____	Всего разделов: ____	Всего листов выписки: ____
30.09.2021 № 99/2021/420825195			
Кадастровый номер:		02:22:000000:3586	

Номер точки	Координаты, м		Описание закрепления на местности	Средняя квадратическая погрешность определения координат характерных точек границы части земельного участка, м
	X	Y		
1	2	3	4	5
289	737270.77	1293914.15	данные отсутствуют	данные отсутствуют
290	737270.71	1293912.15	данные отсутствуют	данные отсутствуют
290	737270.71	1293912.15	данные отсутствуют	данные отсутствуют
291	731853.69	1291444.58	данные отсутствуют	данные отсутствуют
292	731850.43	1291496.45	данные отсутствуют	данные отсутствуют
293	731547.86	1291806.23	данные отсутствуют	данные отсутствуют
294	731396.59	1291959.12	данные отсутствуют	данные отсутствуют
295	731262.67	1292096.46	данные отсутствуют	данные отсутствуют
296	731265.53	1292044.83	данные отсутствуют	данные отсутствуют
297	731372.31	1291935.32	данные отсутствуют	данные отсутствуют
298	731523.55	1291782.46	данные отсутствуют	данные отсутствуют
299	731831.64	1291467.03	данные отсутствуют	данные отсутствуют
300	731384.37	1291946.54	данные отсутствуют	данные отсутствуют
301	731382.86	1291948.04	данные отсутствуют	данные отсутствуют
302	731384.39	1291949.55	данные отсутствуют	данные отсутствуют
303	731385.89	1291948	данные отсутствуют	данные отсутствуют
304	731534.94	1291792.94	данные отсутствуют	данные отсутствуют

Государственный регистратор		ФГИС ЕГРН
полное наименование должности	подпись	инициалы, фамилия

М.П.

Земельный участок			
(вид объекта недвижимости)			
Лист № ____ Раздела 4.2	Всего листов раздела 4.2 : ____	Всего разделов: ____	Всего листов выписки: ____
30.09.2021 № 99/2021/420825195			
Кадастровый номер:		02:22:000000:3586	

Номер точки	Координаты, м		Описание закрепления на местности	Средняя квадратическая погрешность определения координат характерных точек границы части земельного участка, м
	X	Y		
1	2	3	4	5
305	731533.45	1291794.48	данные отсутствуют	данные отсутствуют
306	731534.97	1291796	данные отсутствуют	данные отсутствуют
307	731536.48	1291794.45	данные отсутствуют	данные отсутствуют
308	731681.85	1291642.23	данные отсутствуют	данные отсутствуют
309	731680.32	1291643.77	данные отсутствуют	данные отсутствуют
310	731681.87	1291645.27	данные отсутствуют	данные отсутствуют
311	731683.36	1291643.73	данные отсутствуют	данные отсутствуют
312	731842.37	1291477.45	данные отсутствуют	данные отсутствуют
313	731840.87	1291478.99	данные отсутствуют	данные отсутствуют
314	731842.4	1291480.48	данные отсутствуют	данные отсутствуют
315	731843.92	1291478.95	данные отсутствуют	данные отсутствуют
316	730901.09	1292406.98	данные отсутствуют	данные отсутствуют
317	730954.34	1292410.92	данные отсутствуют	данные отсутствуют
318	730935.78	1292429.71	данные отсутствуют	данные отсутствуют
319	730874.24	1292449.21	данные отсутствуют	данные отсутствуют
320	730866.71	1292417.64	данные отсутствуют	данные отсутствуют
321	730923.46	1292416.45	данные отсутствуют	данные отсутствуют

Государственный регистратор		ФГИС ЕГРН
полное наименование должности	подпись	инициалы, фамилия

М.П.

Земельный участок			
(вид объекта недвижимости)			
Лист № ____ Раздела 4.2	Всего листов раздела 4.2 : ____	Всего разделов: ____	Всего листов выписки: ____
30.09.2021 № 99/2021/420825195			
Кадастровый номер:		02:22:000000:3586	

Номер точки	Координаты, м		Описание закрепления на местности	Средняя квадратическая погрешность определения координат характерных точек границы части земельного участка, м
	X	Y		
1	2	3	4	5
322	730921.89	1292418.05	данные отсутствуют	данные отсутствуют
323	730923.49	1292419.61	данные отсутствуют	данные отсутствуют
324	730925.06	1292418.01	данные отсутствуют	данные отсутствуют
325	733870.34	1296043.29	данные отсутствуют	данные отсутствуют
326	733812.6	1296123.69	данные отсутствуют	данные отсутствуют
327	733753.99	1296207.29	данные отсутствуют	данные отсутствуют
328	733736.71	1296172.71	данные отсутствуют	данные отсутствуют
329	733784.8	1296104.11	данные отсутствуют	данные отсутствуют
330	733812.08	1296066.13	данные отсутствуют	данные отсутствуют
331	733800.98	1296108.03	данные отсутствуют	данные отсутствуют
332	733799.7	1296109.86	данные отсутствуют	данные отсутствуют
333	733801.52	1296111.15	данные отсутствуют	данные отсутствуют
334	733802.81	1296109.32	данные отсутствуют	данные отсутствуют
335	733742.92	1296223.1	данные отсутствуют	данные отсутствуют
336	733623.82	1296392.98	данные отсутствуют	данные отсутствуют
337	733529.78	1296522.73	данные отсутствуют	данные отсутствуют
338	733439.9	1296650.77	данные отсутствуют	данные отсутствуют
Государственный регистратор				ФГИС ЕГРН
полное наименование должности			подпись	инициалы, фамилия

М.П.

Раздел 4.2

Выписка из Единого государственного реестра недвижимости об объекте недвижимости
Сведения о частях земельного участка

Земельный участок			
(вид объекта недвижимости)			
Лист № ____ Раздела 4.2	Всего листов раздела 4.2 : ____	Всего разделов: ____	Всего листов выписки: ____
30.09.2021 № 99/2021/420825195			
Кадастровый номер:		02:22:000000:3586	

Номер точки	Координаты, м		Описание закрепления на местности	Средняя квадратическая погрешность определения координат характерных точек границы части земельного участка, м
	X	Y		
1	2	3	4	5
339	733345.41	1296782.44	данные отсутствуют	данные отсутствуют
340	733251.53	1296918.5	данные отсутствуют	данные отсутствуют
341	733202.62	1296986.64	данные отсутствуют	данные отсутствуют
342	733188.6	1296986.4	данные отсутствуют	данные отсутствуют
343	733158.16	1296991.21	данные отсутствуют	данные отсутствуют
344	733157.45	1296989.6	данные отсутствуют	данные отсутствуют
345	733224.11	1296894.09	данные отсутствуют	данные отсутствуют
346	733412.13	1296631.16	данные отсутствуют	данные отсутствуют
347	733502.03	1296503.09	данные отсутствуют	данные отсутствуют
348	733596.07	1296373.34	данные отсутствуют	данные отсутствуют
349	733725.81	1296188.27	данные отсутствуют	данные отсутствуют
350	733235.74	1296907.21	данные отсутствуют	данные отсутствуют
351	733234.44	1296909.03	данные отсутствуют	данные отсутствуют
352	733236.27	1296910.33	данные отсутствуют	данные отсутствуют
353	733237.56	1296908.5	данные отсутствуют	данные отсутствуют
354	733330.92	1296772.78	данные отсутствуют	данные отсутствуют
355	733329.63	1296774.6	данные отсутствуют	данные отсутствуют
Государственный регистратор				ФГИС ЕГРН
полное наименование должности			подпись	инициалы, фамилия

М.П.

Земельный участок			
(вид объекта недвижимости)			
Лист № ____ Раздела 4.2	Всего листов раздела 4.2 : ____	Всего разделов: ____	Всего листов выписки: ____
30.09.2021 № 99/2021/420825195			
Кадастровый номер:		02:22:000000:3586	

Номер точки	Координаты, м		Описание закрепления на местности	Средняя квадратическая погрешность определения координат характерных точек границы части земельного участка, м
	X	Y		
1	2	3	4	5
356	733331.46	1296775.9	данные отсутствуют	данные отсутствуют
357	733332.75	1296774.07	данные отсутствуют	данные отсутствуют
358	733426.15	1296638.21	данные отсутствуют	данные отсутствуют
359	733424.87	1296640.04	данные отсутствуют	данные отсутствуют
360	733426.68	1296641.33	данные отсутствуют	данные отсутствуют
361	733427.97	1296639.5	данные отсутствуют	данные отсутствуют
362	733515.6	1296511.6	данные отсутствуют	данные отсутствуют
363	733514.31	1296513.43	данные отсутствуют	данные отсутствуют
364	733516.14	1296514.72	данные отсутствуют	данные отсутствуют
365	733517.43	1296512.89	данные отсутствуют	данные отсутствуют
366	733608.09	1296381.27	данные отсутствуют	данные отсутствуют
367	733606.79	1296383.1	данные отсутствуют	данные отсутствуют
368	733608.63	1296384.39	данные отсутствуют	данные отсутствуют
369	733609.91	1296382.57	данные отсутствуют	данные отсутствуют
370	733697.31	1296255.07	данные отсутствуют	данные отсутствуют
371	733696.02	1296256.89	данные отсутствуют	данные отсутствуют
372	733697.84	1296258.18	данные отсутствуют	данные отсутствуют

Государственный регистратор		ФГИС ЕГРН
полное наименование должности	подпись	инициалы, фамилия

М.П.

Земельный участок			
(вид объекта недвижимости)			
Лист № ____ Раздела 4.2	Всего листов раздела 4.2 : ____	Всего разделов: ____	Всего листов выписки: ____
30.09.2021 № 99/2021/420825195			
Кадастровый номер:		02:22:000000:3586	

Номер точки	Координаты, м		Описание закрепления на местности	Средняя квадратическая погрешность определения координат характерных точек границы части земельного участка, м
	X	Y		
1	2	3	4	5
373	733699.13	1296256.36	данные отсутствуют	данные отсутствуют
374	734573.25	1295046.43	данные отсутствуют	данные отсутствуют
375	734572.34	1295047.71	данные отсутствуют	данные отсутствуют
376	734483.24	1295177.73	данные отсутствуют	данные отсутствуют
377	734280.06	1295462.88	данные отсутствуют	данные отсутствуют
378	734096.21	1295724.6	данные отсутствуют	данные отсутствуют
379	734002.2	1295854.32	данные отсутствуют	данные отсутствуют
380	733912.36	1295984.8	данные отсутствуют	данные отсутствуют
381	733899.99	1296002.02	данные отсутствуют	данные отсутствуют
382	733842.13	1296024.29	данные отсутствуют	данные отсутствуют
383	733884.45	1295965.38	данные отсутствуют	данные отсутствуют
384	733974.31	1295834.87	данные отсутствуют	данные отсутствуют
385	734068.43	1295705	данные отсутствуют	данные отсутствуют
386	734252.31	1295443.24	данные отсутствуют	данные отсутствуют
387	734455.28	1295158.39	данные отсутствуют	данные отсутствуют
388	734544.4	1295028.35	данные отсутствуют	данные отсутствуют
389	734556.05	1295012.02	данные отсутствуют	данные отсутствуют

Государственный регистратор		ФГИС ЕГРН
полное наименование должности	подпись	инициалы, фамилия

М.П.

Земельный участок			
(вид объекта недвижимости)			
Лист № ____ Раздела 4.2	Всего листов раздела 4.2 : ____	Всего разделов: ____	Всего листов выписки: ____
30.09.2021 № 99/2021/420825195			
Кадастровый номер:		02:22:000000:3586	

Номер точки	Координаты, м		Описание закрепления на местности	Средняя квадратическая погрешность определения координат характерных точек границы части земельного участка, м
	X	Y		
1	2	3	4	5
390	733896.01	1295973.75	данные отсутствуют	данные отсутствуют
391	733894.72	1295975.58	данные отсутствуют	данные отсутствуют
392	733896.56	1295976.87	данные отсутствуют	данные отсутствуют
393	733897.84	1295975.05	данные отсутствуют	данные отсутствуют
394	733988.32	1295843.26	данные отсутствуют	данные отсутствуют
395	733987.03	1295845.09	данные отсутствуют	данные отсутствуют
396	733988.85	1295846.38	данные отсутствуют	данные отсутствуют
397	733990.15	1295844.56	данные отсутствуют	данные отсутствуют
398	734080.71	1295712.82	данные отсутствуют	данные отсутствуют
399	734079.42	1295714.64	данные отсутствуют	данные отсутствуют
400	734081.24	1295715.93	данные отсутствуют	данные отсутствуют
401	734082.54	1295714.11	данные отсутствуют	данные отсутствуют
402	734173.08	1295582.02	данные отсутствуют	данные отсутствуют
403	734171.79	1295583.84	данные отсутствуют	данные отсутствуют
404	734173.62	1295585.13	данные отсутствуют	данные отсутствуют
405	734174.91	1295583.31	данные отсутствуют	данные отсутствуют
406	734265.07	1295451.86	данные отсутствуют	данные отсутствуют
Государственный регистратор				ФГИС ЕГРН
полное наименование должности			подпись	инициалы, фамилия

М.П.

Раздел 4.2

Выписка из Единого государственного реестра недвижимости об объекте недвижимости
Сведения о частях земельного участка

Земельный участок			
(вид объекта недвижимости)			
Лист № ____ Раздела 4.2	Всего листов раздела 4.2 : ____	Всего разделов: ____	Всего листов выписки: ____
30.09.2021 № 99/2021/420825195			
Кадастровый номер:		02:22:000000:3586	

Номер точки	Координаты, м		Описание закрепления на местности	Средняя квадратическая погрешность определения координат характерных точек границы части земельного участка, м
	X	Y		
1	2	3	4	5
407	734263.78	1295453.69	данные отсутствуют	данные отсутствуют
408	734265.61	1295454.98	данные отсутствуют	данные отсутствуют
409	734266.9	1295453.16	данные отсутствуют	данные отсутствуют
410	734372.42	1295300.73	данные отсутствуют	данные отсутствуют
411	734371.13	1295302.55	данные отсутствуют	данные отсутствуют
412	734372.95	1295303.85	данные отсутствуют	данные отсутствуют
413	734374.26	1295302.02	данные отсутствуют	данные отсутствуют
414	734468.15	1295166.09	данные отсутствуют	данные отсутствуют
415	734466.86	1295167.91	данные отсутствуют	данные отсутствуют
416	734468.68	1295169.21	данные отсутствуют	данные отсутствуют
417	734469.98	1295167.38	данные отсутствуют	данные отсутствуют
418	734560.43	1295035.45	данные отсутствуют	данные отсутствуют
419	734559.14	1295037.27	данные отсутствуют	данные отсутствуют
420	734560.97	1295038.56	данные отсутствуют	данные отсутствуют
421	734562.25	1295036.74	данные отсутствуют	данные отсутствуют
422	732865.82	1297695.86	данные отсутствуют	данные отсутствуют
423	732908.68	1297697.16	данные отсутствуют	данные отсутствуют
Государственный регистратор				ФГИС ЕГРН
полное наименование должности			подпись	инициалы, фамилия

М.П.

Земельный участок			
(вид объекта недвижимости)			
Лист № ____ Раздела 4.2	Всего листов раздела 4.2 : ____	Всего разделов: ____	Всего листов выписки: ____
30.09.2021 № 99/2021/420825195			
Кадастровый номер:		02:22:000000:3586	

Номер точки	Координаты, м		Описание закрепления на местности	Средняя квадратическая погрешность определения координат характерных точек границы части земельного участка, м
	X	Y		
1	2	3	4	5
424	733004.21	1297823.6	данные отсутствуют	данные отсутствуют
425	733102.58	1297957.67	данные отсутствуют	данные отсутствуют
426	733260.76	1298170.84	данные отсутствуют	данные отсутствуют
427	733242.64	1298203.47	данные отсутствуют	данные отсутствуют
428	733075.24	1297977.88	данные отсутствуют	данные отсутствуют
429	732977.01	1297844	данные отсутствуют	данные отсутствуют
430	732879.04	1297714.34	данные отсутствуют	данные отсутствуют
431	733175.57	1298088.91	данные отсутствуют	данные отсутствуют
432	733176.9	1298090.71	данные отсутствуют	данные отсутствуют
433	733178.7	1298089.38	данные отсутствуют	данные отсутствуют
434	733177.37	1298087.58	данные отсутствуют	данные отсутствуют
435	733086.54	1297968.66	данные отсутствуют	данные отсутствуют
436	733087.88	1297970.45	данные отсутствуют	данные отсутствуют
437	733089.67	1297969.12	данные отсутствуют	данные отсутствуют
438	733088.34	1297967.33	данные отсутствуют	данные отсутствуют
439	732988.93	1297833.54	данные отсутствуют	данные отсутствуют
440	732990.26	1297835.34	данные отсутствуют	данные отсутствуют

Государственный регистратор		ФГИС ЕГРН
полное наименование должности	подпись	инициалы, фамилия

М.П.

Земельный участок			
(вид объекта недвижимости)			
Лист № ____ Раздела 4.2	Всего листов раздела 4.2 : ____	Всего разделов: ____	Всего листов выписки: ____
30.09.2021 № 99/2021/420825195			
Кадастровый номер:		02:22:000000:3586	

Номер точки	Координаты, м		Описание закрепления на местности	Средняя квадратическая погрешность определения координат характерных точек границы части земельного участка, м
	X	Y		
1	2	3	4	5
441	732992.06	1297834.01	данные отсутствуют	данные отсутствуют
442	732990.73	1297832.21	данные отсутствуют	данные отсутствуют
443	732892.8	1297704.05	данные отсутствуют	данные отсутствуют
444	732894.13	1297705.85	данные отсутствуют	данные отсутствуют
445	732895.92	1297704.52	данные отсутствуют	данные отсутствуют
446	732894.59	1297702.72	данные отсутствуют	данные отсутствуют
447	732627.53	1297660.66	данные отсутствуют	данные отсутствуют
448	732668.62	1297671.02	данные отсутствуют	данные отсутствуют
449	732667.34	1297671.99	данные отсутствуют	данные отсутствуют
450	732418.04	1297884.61	данные отсутствуют	данные отсутствуют
451	732292.56	1297988.5	данные отсутствуют	данные отсутствуют
452	732172.78	1298098.76	данные отсутствуют	данные отсутствуют
453	731818.03	1298399.28	данные отсутствуют	данные отсутствуют
454	731797.81	1298371.85	данные отсутствуют	данные отсутствуют
455	732150.02	1298073.5	данные отсутствуют	данные отсутствуют
456	732269.86	1297963.18	данные отсутствуют	данные отсутствуют
457	732396.06	1297858.65	данные отсутствуют	данные отсутствуют

Государственный регистратор		ФГИС ЕГРН
полное наименование должности	подпись	инициалы, фамилия

М.П.

Земельный участок			
(вид объекта недвижимости)			
Лист № ____ Раздела 4.2	Всего листов раздела 4.2 : ____	Всего разделов: ____	Всего листов выписки: ____
30.09.2021 № 99/2021/420825195			
Кадастровый номер:		02:22:000000:3586	

Номер точки	Координаты, м		Описание закрепления на местности	Средняя квадратическая погрешность определения координат характерных точек границы части земельного участка, м
	X	Y		
1	2	3	4	5
458	731913.92	1298295.25	данные отсутствуют	данные отсутствуют
459	731915.37	1298296.96	данные отсутствуют	данные отсутствуют
460	731917.08	1298295.5	данные отсутствуют	данные отсутствуют
461	731915.62	1298293.8	данные отсутствуют	данные отсутствуют
462	732035.38	1298191.23	данные отсутствуют	данные отсутствуют
463	732036.83	1298192.93	данные отсутствуют	данные отсутствуют
464	732038.52	1298191.47	данные отсутствуют	данные отсутствуют
465	732037.07	1298189.78	данные отсутствуют	данные отсутствуют
466	732157.92	1298086.22	данные отсутствуют	данные отсутствуют
467	732159.37	1298087.92	данные отсутствуют	данные отсутствуют
468	732161.08	1298086.46	данные отсутствуют	данные отсутствуют
469	732159.62	1298084.77	данные отсутствуют	данные отсутствуют
470	732285.8	1297976.32	данные отсутствуют	данные отсутствуют
471	732287.26	1297978.02	данные отсутствуют	данные отсутствуют
472	732288.95	1297976.56	данные отсутствуют	данные отсутствуют
473	732287.5	1297974.86	данные отсутствуют	данные отсутствуют
474	732406.67	1297872.23	данные отсутствуют	данные отсутствуют
Государственный регистратор				ФГИС ЕГРН
полное наименование должности			подпись	инициалы, фамилия

М.П.

Раздел 4.2

Выписка из Единого государственного реестра недвижимости об объекте недвижимости
Сведения о частях земельного участка

Земельный участок			
(вид объекта недвижимости)			
Лист № ____ Раздела 4.2	Всего листов раздела 4.2 : ____	Всего разделов: ____	Всего листов выписки: ____
30.09.2021 № 99/2021/420825195			
Кадастровый номер:		02:22:000000:3586	

Номер точки	Координаты, м		Описание закрепления на местности	Средняя квадратическая погрешность определения координат характерных точек границы части земельного участка, м
	X	Y		
1	2	3	4	5
475	732408.13	1297873.92	данные отсутствуют	данные отсутствуют
476	732409.83	1297872.46	данные отсутствуют	данные отсутствуют
477	732408.37	1297870.77	данные отсутствуют	данные отсутствуют
478	732528.06	1297768.17	данные отсутствуют	данные отсутствуют
479	732529.52	1297769.87	данные отсутствуют	данные отсутствуют
480	732531.21	1297768.41	данные отсутствуют	данные отсутствуют
481	732529.76	1297766.72	данные отсутствуют	данные отсутствуют
482	730704.49	1299309.74	данные отсутствуют	данные отсутствуют
483	730741.66	1299322.55	данные отсутствуют	данные отсутствуют
484	730658.3	1299394.6	данные отсутствуют	данные отсутствуют
485	730408.44	1299606.25	данные отсутствуют	данные отсутствуют
486	730288.61	1299708.82	данные отсутствуют	данные отсутствуют
487	730206.2	1299852.95	данные отсутствуют	данные отсутствуют
488	730127.36	1299993.02	данные отсутствуют	данные отсутствуют
489	730069.86	1300097.59	данные отсутствуют	данные отсутствуют
490	730038.43	1300084.18	данные отсутствуют	данные отсутствуют
491	730097.6	1299976.57	данные отсутствуют	данные отсутствуют
Государственный регистратор				ФГИС ЕГРН
полное наименование должности			подпись	инициалы, фамилия

М.П.

Земельный участок			
(вид объекта недвижимости)			
Лист № ____ Раздела 4.2	Всего листов раздела 4.2 : ____	Всего разделов: ____	Всего листов выписки: ____
30.09.2021 № 99/2021/420825195			
Кадастровый номер:		02:22:000000:3586	

Номер точки	Координаты, м		Описание закрепления на местности	Средняя квадратическая погрешность определения координат характерных точек границы части земельного участка, м
	X	Y		
1	2	3	4	5
492	730176.58	1299836.22	данные отсутствуют	данные отсутствуют
493	730260.56	1299689.38	данные отсутствуют	данные отсутствуют
494	730386.38	1299580.39	данные отсутствуют	данные отсутствуют
495	730636.12	1299368.83	данные отсутствуют	данные отсутствуют
496	730113.27	1299983.33	данные отсутствуют	данные отсутствуют
497	730112.17	1299985.28	данные отсутствуют	данные отсутствуют
498	730114.11	1299986.38	данные отсутствуют	данные отсутствуют
499	730115.21	1299984.43	данные отсутствуют	данные отсутствуют
500	730192.08	1299844.17	данные отсутствуют	данные отсутствуют
501	730190.97	1299846.12	данные отсутствуют	данные отсутствуют
502	730192.92	1299847.22	данные отсутствуют	данные отсутствуют
503	730194.02	1299845.27	данные отсутствуют	данные отсутствуют
504	730264.8	1299692.43	данные отсутствуют	данные отсутствуют
505	730273.56	1299700.54	данные отсутствуют	данные отсутствуют
506	730275.51	1299701.65	данные отсутствуют	данные отсутствуют
507	730276.61	1299699.7	данные отсутствуют	данные отсутствуют
508	730275.23	1299698.92	данные отсутствуют	данные отсутствуют

Государственный регистратор		ФГИС ЕГРН
полное наименование должности	подпись	инициалы, фамилия

М.П.

Земельный участок			
(вид объекта недвижимости)			
Лист № ____ Раздела 4.2	Всего листов раздела 4.2 : ____	Всего разделов: ____	Всего листов выписки: ____
30.09.2021 № 99/2021/420825195			
Кадастровый номер:		02:22:000000:3586	

Номер точки	Координаты, м		Описание закрепления на местности	Средняя квадратическая погрешность определения координат характерных точек границы части земельного участка, м
	X	Y		
1	2	3	4	5
509	730266.12	1299690.93	данные отсутствуют	данные отсутствуют
510	730396.33	1299594.75	данные отсутствуют	данные отсутствуют
511	730397.79	1299596.45	данные отсутствуют	данные отсутствуют
512	730399.49	1299595	данные отсутствуют	данные отсутствуют
513	730398.03	1299593.3	данные отсутствуют	данные отсутствуют
514	730517.54	1299490.99	данные отсутствуют	данные отсутствуют
515	730519	1299492.69	данные отсутствуют	данные отсутствуют
516	730520.7	1299491.23	данные отсутствуют	данные отсутствуют
517	730519.24	1299489.53	данные отсутствуют	данные отсутствуют
518	730646.57	1299380.48	данные отсутствуют	данные отсутствуют
519	730648.02	1299382.18	данные отсутствуют	данные отсутствуют
520	730649.72	1299380.73	данные отсутствуют	данные отсутствуют
521	730648.27	1299379.03	данные отсутствуют	данные отсутствуют
522	734288.6	1294482.72	данные отсутствуют	данные отсутствуют
523	733433.61	1294719.84	данные отсутствуют	данные отсутствуют
524	733112.53	1294783.02	данные отсутствуют	данные отсутствуют
525	733093.67	1294782.43	данные отсутствуют	данные отсутствуют

Государственный регистратор		ФГИС ЕГРН
полное наименование должности	подпись	инициалы, фамилия

М.П.

Земельный участок			
(вид объекта недвижимости)			
Лист № ____ Раздела 4.2	Всего листов раздела 4.2 : ____	Всего разделов: ____	Всего листов выписки: ____
30.09.2021 № 99/2021/420825195			
Кадастровый номер:		02:22:000000:3586	

Номер точки	Координаты, м		Описание закрепления на местности	Средняя квадратическая погрешность определения координат характерных точек границы части земельного участка, м
	X	Y		
1	2	3	4	5
526	733074.18	1294780.41	данные отсутствуют	данные отсутствуют
527	733058.25	1294774.89	данные отсутствуют	данные отсутствуют
528	733292.6	1294696.63	данные отсутствуют	данные отсутствуют
529	733422.07	1294671.15	данные отсутствуют	данные отсутствуют
530	734264.17	1294437.61	данные отсутствуют	данные отсутствуют
531	733426.62	1294694.72	данные отсутствуют	данные отсутствуют
531	733426.62	1294694.72	данные отсутствуют	данные отсутствуют
532	733426.99	1294696.69	данные отсутствуют	данные отсутствуют
532	733426.99	1294696.69	данные отсутствуют	данные отсутствуют
533	733428.95	1294696.32	данные отсутствуют	данные отсутствуют
533	733428.95	1294696.32	данные отсутствуют	данные отсутствуют
534	733428.58	1294694.35	данные отсутствуют	данные отсутствуют
534	733428.58	1294694.35	данные отсутствуют	данные отсутствуют
535	732984.48	1294696.38	данные отсутствуют	данные отсутствуют
536	733085.1	1294731.27	данные отсутствуют	данные отсутствуют
537	733097.04	1294732.51	данные отсутствуют	данные отсутствуют
538	733108.43	1294732.87	данные отсутствуют	данные отсутствуют
Государственный регистратор				ФГИС ЕГРН
полное наименование должности			подпись	инициалы, фамилия

М.П.

Раздел 4.2

Выписка из Единого государственного реестра недвижимости об объекте недвижимости
Сведения о частях земельного участка

Земельный участок			
(вид объекта недвижимости)			
Лист № ____ Раздела 4.2	Всего листов раздела 4.2 : ____	Всего разделов: ____	Всего листов выписки: ____
30.09.2021 № 99/2021/420825195			
Кадастровый номер:		02:22:000000:3586	

Номер точки	Координаты, м		Описание закрепления на местности	Средняя квадратическая погрешность определения координат характерных точек границы части земельного участка, м
	X	Y		
1	2	3	4	5
539	733119.95	1294730.6	данные отсутствуют	данные отсутствуют
540	733026.11	1294763.74	данные отсутствуют	данные отсутствуют
541	732966.96	1294743.23	данные отсутствуют	данные отсутствуют
542	732872.5	1294663.86	данные отсутствуют	данные отсутствуют
543	732852.48	1294714.6	данные отсутствуют	данные отсутствуют
544	732487.44	1294764.39	данные отсутствуют	данные отсутствуют
545	732273.53	1294809.12	данные отсутствуют	данные отсутствуют
546	732286.57	1294755.32	данные отсутствуют	данные отсутствуют
547	732478.94	1294715.09	данные отсутствуют	данные отсутствуют
548	732859.3	1294663.21	данные отсутствуют	данные отсутствуют
549	732482.26	1294738.7	данные отсутствуют	данные отсутствуют
549	732482.26	1294738.7	данные отсутствуют	данные отсутствуют
550	732482.16	1294740.7	данные отсутствуют	данные отсутствуют
550	732482.16	1294740.7	данные отсутствуют	данные отсутствуют
551	732484.16	1294740.79	данные отсутствуют	данные отсутствуют
551	732484.16	1294740.79	данные отсутствуют	данные отсутствуют
552	732484.26	1294738.79	данные отсутствуют	данные отсутствуют
Государственный регистратор				ФГИС ЕГРН
полное наименование должности			подпись	инициалы, фамилия

М.П.

Земельный участок			
(вид объекта недвижимости)			
Лист № ____ Раздела 4.2	Всего листов раздела 4.2 : ____	Всего разделов: ____	Всего листов выписки: ____
30.09.2021 № 99/2021/420825195			
Кадастровый номер:		02:22:000000:3586	

Номер точки	Координаты, м		Описание закрепления на местности	Средняя квадратическая погрешность определения координат характерных точек границы части земельного участка, м
	X	Y		
1	2	3	4	5
553	732038.6	1294809.86	данные отсутствуют	данные отсутствуют
553	732038.6	1294809.86	данные отсутствуют	данные отсутствуют
554	732055.9	1294854.64	данные отсутствуют	данные отсутствуют
555	731619.17	1294945.97	данные отсутствуют	данные отсутствуют
556	731618.66	1294939.29	данные отсутствуют	данные отсутствуют
556	731618.66	1294939.29	данные отсутствуют	данные отсутствуют
557	731590.58	1294942.1	данные отсутствуют	данные отсутствуют
557	731590.58	1294942.1	данные отсутствуют	данные отсутствуют
558	731587.58	1294952.58	данные отсутствуют	данные отсутствуют
559	731328.49	1295006.76	данные отсутствуют	данные отсутствуют
560	730855.81	1295184.51	данные отсутствуют	данные отсутствуют
561	730842.31	1295162.42	данные отсутствуют	данные отсутствуют
561	730842.31	1295162.42	данные отсутствуют	данные отсутствуют
562	730814.16	1295146.75	данные отсутствуют	данные отсутствуют
563	731314.49	1294958.6	данные отсутствуют	данные отсутствуют
564	732036.67	1294807.58	данные отсутствуют	данные отсутствуют
565	731320.55	1294981.64	данные отсутствуют	данные отсутствуют

Государственный регистратор		ФГИС ЕГРН
полное наименование должности	подпись	инициалы, фамилия

М.П.

Земельный участок			
(вид объекта недвижимости)			
Лист № ____ Раздела 4.2	Всего листов раздела 4.2 : ____	Всего разделов: ____	Всего листов выписки: ____
30.09.2021 № 99/2021/420825195			
Кадастровый номер:		02:22:000000:3586	

Номер точки	Координаты, м		Описание закрепления на местности	Средняя квадратическая погрешность определения координат характерных точек границы части земельного участка, м
	X	Y		
1	2	3	4	5
565	731320.55	1294981.64	данные отсутствуют	данные отсутствуют
566	731320.45	1294983.64	данные отсутствуют	данные отсутствуют
566	731320.45	1294983.64	данные отсутствуют	данные отсутствуют
567	731322.45	1294983.73	данные отсутствуют	данные отсутствуют
567	731322.45	1294983.73	данные отсутствуют	данные отсутствуют
568	731322.54	1294981.73	данные отсутствуют	данные отсутствуют
568	731322.54	1294981.73	данные отсутствуют	данные отсутствуют
569	730585.71	1295257.25	данные отсутствуют	данные отсутствуют
569	730585.71	1295257.25	данные отсутствуют	данные отсутствуют
570	730596.51	1295262.84	данные отсутствуют	данные отсутствуют
571	730594.97	1295262.7	данные отсутствуют	данные отсутствуют
572	730580.83	1295257.58	данные отсутствуют	данные отсутствуют
573	730036.05	1295226.89	данные отсутствуют	данные отсутствуют
574	730146.73	1295244.25	данные отсутствуют	данные отсутствуют
574	730146.73	1295244.25	данные отсутствуют	данные отсутствуют
575	730183.71	1295246.99	данные отсутствуют	данные отсутствуют
576	729363.22	1295419.17	данные отсутствуют	данные отсутствуют

Государственный регистратор		ФГИС ЕГРН
полное наименование должности	подпись	инициалы, фамилия

М.П.

Земельный участок			
(вид объекта недвижимости)			
Лист № ____ Раздела 4.2	Всего листов раздела 4.2 : ____	Всего разделов: ____	Всего листов выписки: ____
30.09.2021 № 99/2021/420825195			
Кадастровый номер:		02:22:000000:3586	

Номер точки	Координаты, м		Описание закрепления на местности	Средняя квадратическая погрешность определения координат характерных точек границы части земельного участка, м
	X	Y		
1	2	3	4	5
577	729363.58	1295368	данные отсутствуют	данные отсутствуют
578	736593.93	1293043.52	данные отсутствуют	данные отсутствуют
579	736535.37	1293121.19	данные отсутствуют	данные отсутствуют
580	736486.21	1293159.3	данные отсутствуют	данные отсутствуют
581	736349.57	1293233.57	данные отсутствуют	данные отсутствуют
582	736335.45	1293189.44	данные отсутствуют	данные отсутствуют
583	736335.99	1293189.35	данные отсутствуют	данные отсутствуют
584	736339.6	1293189.14	данные отсутствуют	данные отсутствуют
585	736335.14	1293183.49	данные отсутствуют	данные отсутствуют
586	736463.23	1293114.7	данные отсутствуют	данные отсутствуют
587	736498.03	1293087.66	данные отсутствуют	данные отсутствуют
588	736516.26	1293066.25	данные отсутствуют	данные отсутствуют
589	736516.47	1293065.81	данные отсутствуют	данные отсутствуют
590	736516.46	1293066.58	данные отсутствуют	данные отсутствуют
591	731549.35	1296908.01	данные отсутствуют	данные отсутствуют
592	731550.51	1296904.28	данные отсутствуют	данные отсутствуют
593	731554.77	1296907.41	данные отсутствуют	данные отсутствуют
Государственный регистратор				ФГИС ЕГРН
полное наименование должности			подпись	инициалы, фамилия

М.П.

Раздел 4.2

Выписка из Единого государственного реестра недвижимости об объекте недвижимости
Сведения о частях земельного участка

Земельный участок			
(вид объекта недвижимости)			
Лист № ____ Раздела 4.2	Всего листов раздела 4.2 : ____	Всего разделов: ____	Всего листов выписки: ____
30.09.2021 № 99/2021/420825195			
Кадастровый номер:		02:22:000000:3586	

Номер точки	Координаты, м		Описание закрепления на местности	Средняя квадратическая погрешность определения координат характерных точек границы части земельного участка, м
	X	Y		
1	2	3	4	5
594	731552.49	1296914.75	данные отсутствуют	данные отсутствуют
595	731506.79	1296895.59	данные отсутствуют	данные отсутствуют
596	731491.82	1296915.08	данные отсутствуют	данные отсутствуют
597	731487.86	1296912.03	данные отсутствуют	данные отсутствуют
598	731505.17	1296889.49	данные отсутствуют	данные отсутствуют
599	734284.83	1294475.77	данные отсутствуют	данные отсутствуют
600	734276.55	1294479.81	данные отсутствуют	данные отсутствуют
601	733347.54	1294732.2	данные отсутствуют	данные отсутствуют
602	733092.12	1294768.56	данные отсутствуют	данные отсутствуют
603	733084.94	1294765.98	данные отсутствуют	данные отсутствуют
604	733098.38	1294761.49	данные отсутствуют	данные отсутствуют
605	733187.23	1294748.86	данные отсутствуют	данные отсутствуют
606	733346.02	1294726.22	данные отсутствуют	данные отсутствуют
607	734274.37	1294474.7	данные отсутствуют	данные отсутствуют
608	734282.23	1294470.97	данные отсутствуют	данные отсутствуют
609	732975.5	1294720.39	данные отсутствуют	данные отсутствуют
610	733061.74	1294751.16	данные отсутствуют	данные отсутствуют
Государственный регистратор				ФГИС ЕГРН
полное наименование должности			подпись	инициалы, фамилия

М.П.

Земельный участок			
(вид объекта недвижимости)			
Лист № ____ Раздела 4.2	Всего листов раздела 4.2 : ____	Всего разделов: ____	Всего листов выписки: ____
30.09.2021 № 99/2021/420825195			
Кадастровый номер:		02:22:000000:3586	

Номер точки	Координаты, м		Описание закрепления на местности	Средняя квадратическая погрешность определения координат характерных точек границы части земельного участка, м
	X	Y		
1	2	3	4	5
611	733052.64	1294754.37	данные отсутствуют	данные отсутствуют
612	732973.43	1294725.92	данные отсутствуют	данные отсутствуют
613	732859.62	1294696.5	данные отсутствуют	данные отсутствуют
614	732484.03	1294758.63	данные отсутствуют	данные отсутствуют
615	732274.95	1294803.26	данные отсутствуют	данные отсутствуют
616	732276.48	1294796.95	данные отсутствуют	данные отсутствуют
617	732343.37	1294782.77	данные отсутствуют	данные отсутствуют
618	732481.98	1294753.19	данные отсутствуют	данные отсутствуют
619	732772.47	1294704.95	данные отсутствуют	данные отсутствуют
620	732862.08	1294690.28	данные отсутствуют	данные отсутствуют
621	732052	1294844.54	данные отсутствуют	данные отсутствуют
622	732054.3	1294850.5	данные отсутствуют	данные отсутствуют
623	731619.33	1294947.97	данные отсутствуют	данные отсутствуют
624	731618.85	1294941.7	данные отсутствуют	данные отсутствуют
625	732051.3	1294844.69	данные отсутствуют	данные отсутствуют
626	731588.77	1294948.44	данные отсутствуют	данные отсутствуют
627	731586.82	1294955.25	данные отсутствуют	данные отсутствуют

Государственный регистратор		ФГИС ЕГРН
полное наименование должности	подпись	инициалы, фамилия

М.П.

Земельный участок			
(вид объекта недвижимости)			
Лист № ____ Раздела 4.2	Всего листов раздела 4.2 : ____	Всего разделов: ____	Всего листов выписки: ____
30.09.2021 № 99/2021/420825195			
Кадастровый номер:		02:22:000000:3586	

Номер точки	Координаты, м		Описание закрепления на местности	Средняя квадратическая погрешность определения координат характерных точек границы части земельного участка, м
	X	Y		
1	2	3	4	5
628	731330.57	1295012.67	данные отсутствуют	данные отсутствуют
629	730848.92	1295173.23	данные отсутствуют	данные отсутствуют
630	730846.48	1295169.24	данные отсутствуют	данные отсутствуют
631	731328.39	1295006.85	данные отсутствуют	данные отсутствуют
632	730617.3	1295273.59	данные отсутствуют	данные отсутствуют
633	729702.81	1295345.11	данные отсутствуют	данные отсутствуют
634	729363.31	1295405.5	данные отсутствуют	данные отсутствуют
635	729363.36	1295398.35	данные отсутствуют	данные отсутствуют
636	729701.21	1295338.89	данные отсутствуют	данные отсутствуют
637	730608.04	1295268.8	данные отсутствуют	данные отсутствуют
638	728414.38	1294377.6	данные отсутствуют	данные отсутствуют
639	728453.74	1294378.45	данные отсутствуют	данные отсутствуют
640	728532.99	1294378.95	данные отсутствуют	данные отсутствуют
641	728531.56	1294381.31	данные отсутствуют	данные отсутствуют
642	728356.91	1294390.16	данные отсутствуют	данные отсутствуют
643	728316.68	1294389.77	данные отсутствуют	данные отсутствуют
644	728353.29	1294381.99	данные отсутствуют	данные отсутствуют

Государственный регистратор		ФГИС ЕГРН
полное наименование должности	подпись	инициалы, фамилия

М.П.

Земельный участок			
(вид объекта недвижимости)			
Лист № ____ Раздела 4.2	Всего листов раздела 4.2 : ____	Всего разделов: ____	Всего листов выписки: ____
30.09.2021 № 99/2021/420825195			
Кадастровый номер:		02:22:000000:3586	

Номер точки	Координаты, м		Описание закрепления на местности	Средняя квадратическая погрешность определения координат характерных точек границы части земельного участка, м
	X	Y		
1	2	3	4	5
645	728359.79	1294381.05	данные отсутствуют	данные отсутствуют
646	728390.81	1294378.62	данные отсутствуют	данные отсутствуют
647	728392.35	1294378.53	данные отсутствуют	данные отсутствуют
648	728410.94	1294377.65	данные отсутствуют	данные отсутствуют
649	728413.3	1294377.59	данные отсутствуют	данные отсутствуют
650	731034.45	1294357.99	данные отсутствуют	данные отсутствуют
651	731061.17	1294349.44	данные отсутствуют	данные отсутствуют
652	731244.87	1294290.39	данные отсутствуют	данные отсутствуют
653	731378.71	1294245.93	данные отсутствуют	данные отсутствуют
654	731379.02	1294245.83	данные отсутствуют	данные отсутствуют
655	731379.43	1294245.7	данные отсутствуют	данные отсутствуют
656	731452.84	1294222.55	данные отсутствуют	данные отсутствуют
657	731454.35	1294222.1	данные отсутствуют	данные отсутствуют
658	731478.22	1294215.39	данные отсутствуют	данные отсутствуют
659	731579.97	1294180.98	данные отсутствуют	данные отсутствуют
660	731580.53	1294180.79	данные отсутствуют	данные отсутствуют
661	731728.07	1294132.81	данные отсутствуют	данные отсутствуют
Государственный регистратор				ФГИС ЕГРН
полное наименование должности			подпись	инициалы, фамилия

М.П.

Раздел 4.2

Выписка из Единого государственного реестра недвижимости об объекте недвижимости
Сведения о частях земельного участка

Земельный участок			
(вид объекта недвижимости)			
Лист № ____ Раздела 4.2	Всего листов раздела 4.2 : ____	Всего разделов: ____	Всего листов выписки: ____
30.09.2021 № 99/2021/420825195			
Кадастровый номер:		02:22:000000:3586	

Номер точки	Координаты, м		Описание закрепления на местности	Средняя квадратическая погрешность определения координат характерных точек границы части земельного участка, м
	X	Y		
1	2	3	4	5
662	731893.59	1294078.1	данные отсутствуют	данные отсутствуют
663	731893.96	1294077.98	данные отсутствуют	данные отсутствуют
664	732077.85	1294018.76	данные отсутствуют	данные отсутствуют
665	732319.65	1293939.61	данные отсутствуют	данные отсутствуют
666	732505.93	1293877.5	данные отсутствуют	данные отсутствуют
667	732506.37	1293877.35	данные отсутствуют	данные отсутствуют
668	732692.69	1293817.13	данные отсутствуют	данные отсутствуют
669	732812.32	1293776.87	данные отсутствуют	данные отсутствуют
670	732812.82	1293776.71	данные отсутствуют	данные отсутствуют
671	732813.89	1293776.37	данные отсутствуют	данные отсутствуют
672	732845.21	1293766.97	данные отсутствуют	данные отсутствуют
673	732944.74	1293733.92	данные отсутствуют	данные отсутствуют
674	731742.33	1294200.73	данные отсутствуют	данные отсутствуют
675	731761.53	1294247.09	данные отсутствуют	данные отсутствуют
676	731757.53	1294248.37	данные отсутствуют	данные отсутствуют
677	731622.14	1294291.51	данные отсутствуют	данные отсутствуют
678	731514.53	1294326.84	данные отсутствуют	данные отсутствуют
Государственный регистратор				ФГИС ЕГРН
полное наименование должности			подпись	инициалы, фамилия

М.П.

Земельный участок			
(вид объекта недвижимости)			
Лист № ____ Раздела 4.2	Всего листов раздела 4.2 : ____	Всего разделов: ____	Всего листов выписки: ____
30.09.2021 № 99/2021/420825195			
Кадастровый номер:		02:22:000000:3586	

Номер точки	Координаты, м		Описание закрепления на местности	Средняя квадратическая погрешность определения координат характерных точек границы части земельного участка, м
	X	Y		
1	2	3	4	5
679	731514.24	1294326.93	данные отсутствуют	данные отсутствуют
680	731406.14	1294361.69	данные отсутствуют	данные отсутствуют
681	731281.05	1294405.04	данные отсутствуют	данные отсутствуют
682	731280.13	1294405.35	данные отсутствуют	данные отсутствуют
683	731279.92	1294405.42	данные отсутствуют	данные отсутствуют
684	731224.63	1294423.11	данные отсутствуют	данные отсутствуют
685	731163.85	1294442.56	данные отсутствуют	данные отсутствуют
686	731209.39	1294375.49	данные отсутствуют	данные отсутствуют
687	731264.68	1294357.8	данные отсутствуют	данные отсутствуют
688	731390.3	1294314.26	данные отсутствуют	данные отсутствуют
689	731498.94	1294279.33	данные отсутствуют	данные отсутствуют
690	731606.75	1294243.94	данные отсутствуют	данные отсутствуют
691	733315.56	1293740.16	данные отсутствуют	данные отсутствуют
692	733235.71	1293766.72	данные отсутствуют	данные отсутствуют
693	733235.38	1293766.82	данные отсутствуют	данные отсутствуют
694	733235.11	1293766.91	данные отсутствуют	данные отсутствуют
695	733128.43	1293800.91	данные отсутствуют	данные отсутствуют

Государственный регистратор		ФГИС ЕГРН
полное наименование должности	подпись	инициалы, фамилия

М.П.

Земельный участок			
(вид объекта недвижимости)			
Лист № ____ Раздела 4.2	Всего листов раздела 4.2 : ____	Всего разделов: ____	Всего листов выписки: ____
30.09.2021 № 99/2021/420825195			
Кадастровый номер:		02:22:000000:3586	

Номер точки	Координаты, м		Описание закрепления на местности	Средняя квадратическая погрешность определения координат характерных точек границы части земельного участка, м
	X	Y		
1	2	3	4	5
696	733018.36	1293836.74	данные отсутствуют	данные отсутствуют
697	732878.24	1293882.64	данные отсутствуют	данные отсутствуют
698	732718.41	1293935.39	данные отсутствуют	данные отсутствуют
699	732573.69	1293982.71	данные отсутствуют	данные отсутствуют
700	732594.93	1293925.27	данные отсутствуют	данные отсутствуют
701	733360.3	1293684.01	данные отсутствуют	данные отсутствуют
701	733360.3	1293684.01	данные отсутствуют	данные отсутствуют
702	728575.84	1294379.3	данные отсутствуют	данные отсутствуют
703	728663.94	1294380.24	данные отсутствуют	данные отсутствуют
704	728768.55	1294381.66	данные отсутствуют	данные отсутствуют
705	728872.49	1294382.56	данные отсутствуют	данные отсутствуют
706	728872.76	1294382.57	данные отсутствуют	данные отсутствуют
707	728978.49	1294384.06	данные отсутствуют	данные отсутствуют
708	728979.21	1294384.07	данные отсутствуют	данные отсутствуют
709	729187.72	1294389.97	данные отсутствуют	данные отсутствуют
710	729292.96	1294390.65	данные отсутствуют	данные отсутствуют
711	729293.8	1294390.66	данные отсутствуют	данные отсутствуют

Государственный регистратор		ФГИС ЕГРН
полное наименование должности	подпись	инициалы, фамилия

М.П.

Земельный участок			
(вид объекта недвижимости)			
Лист № ____ Раздела 4.2	Всего листов раздела 4.2 : ____	Всего разделов: ____	Всего листов выписки: ____
30.09.2021 № 99/2021/420825195			
Кадастровый номер:		02:22:000000:3586	

Номер точки	Координаты, м		Описание закрепления на местности	Средняя квадратическая погрешность определения координат характерных точек границы части земельного участка, м
	X	Y		
1	2	3	4	5
712	729397.76	1294393.08	данные отсутствуют	данные отсутствуют
713	729504.37	1294394.48	данные отсутствуют	данные отсутствуют
714	729504.71	1294394.49	данные отсутствуют	данные отсутствуют
715	729610.71	1294396.62	данные отсутствуют	данные отсутствуют
716	729718.45	1294398.16	данные отсутствуют	данные отсутствуют
717	729719.32	1294398.17	данные отсутствуют	данные отсутствуют
718	729752.26	1294399.22	данные отсутствуют	данные отсутствуют
719	729754.26	1294399.32	данные отсутствуют	данные отсутствуют
720	729773.19	1294400.68	данные отсутствуют	данные отсутствуют
721	729775.98	1294400.52	данные отсутствуют	данные отсутствуют
722	729776.9	1294400.38	данные отсутствуют	данные отсутствуют
723	729820.32	1294442.45	данные отсутствуют	данные отсутствуют
724	730275.98	1294154.71	данные отсутствуют	данные отсутствуют
725	730281.5	1294155.02	данные отсутствуют	данные отсутствуют
726	730297.52	1294156.8	данные отсутствуют	данные отсутствуют
727	730299.23	1294157.02	данные отсутствуют	данные отсутствуют
728	730347.6	1294164.09	данные отсутствуют	данные отсутствуют
Государственный регистратор				ФГИС ЕГРН
полное наименование должности			подпись	инициалы, фамилия

М.П.

Раздел 4.2

Выписка из Единого государственного реестра недвижимости об объекте недвижимости
Сведения о частях земельного участка

Земельный участок			
(вид объекта недвижимости)			
Лист № ____ Раздела 4.2	Всего листов раздела 4.2 : ____	Всего разделов: ____	Всего листов выписки: ____
30.09.2021 № 99/2021/420825195			
Кадастровый номер:		02:22:000000:3586	

Номер точки	Координаты, м		Описание закрепления на местности	Средняя квадратическая погрешность определения координат характерных точек границы части земельного участка, м
	X	Y		
1	2	3	4	5
729	730351.88	1294164.9	данные отсутствуют	данные отсутствуют
730	730372.38	1294169.75	данные отсутствуют	данные отсутствуют
731	730376.32	1294170.86	данные отсутствуют	данные отсутствуют
732	730378.28	1294171.54	данные отсутствуют	данные отсутствуют
733	730394.94	1294177.73	данные отсутствуют	данные отсутствуют
734	730271.67	1294204.02	данные отсутствуют	данные отсутствуют
735	730237.8	1294156.95	данные отсутствуют	данные отсутствуют
736	730255.65	1294155.53	данные отсутствуют	данные отсутствуют
737	730257.61	1294155.41	данные отсутствуют	данные отсутствуют
738	730273.96	1294154.75	данные отсутствуют	данные отсутствуют
739	729861.61	1294493.1	данные отсутствуют	данные отсутствуют
740	729863.96	1294495.18	данные отсутствуют	данные отсутствуют
741	729862.56	1294495.89	данные отсутствуют	данные отсутствуют
742	729857.04	1294498.3	данные отсутствуют	данные отсутствуют
743	729834.77	1294506.46	данные отсутствуют	данные отсутствуют
744	729831.12	1294507.64	данные отсутствуют	данные отсутствуют
745	729805.09	1294514.97	данные отсутствуют	данные отсутствуют
Государственный регистратор				ФГИС ЕГРН
полное наименование должности			подпись	инициалы, фамилия

М.П.

Земельный участок			
(вид объекта недвижимости)			
Лист № ____ Раздела 4.2	Всего листов раздела 4.2 : ____	Всего разделов: ____	Всего листов выписки: ____
30.09.2021 № 99/2021/420825195			
Кадастровый номер:		02:22:000000:3586	

Номер точки	Координаты, м		Описание закрепления на местности	Средняя квадратическая погрешность определения координат характерных точек границы части земельного участка, м
	X	Y		
1	2	3	4	5
746	729796.77	1294516.57	данные отсутствуют	данные отсутствуют
747	729779.47	1294518.39	данные отсутствуют	данные отсутствуют
748	729775.06	1294518.65	данные отсутствуют	данные отсутствуют
749	729751.26	1294519.04	данные отсутствуют	данные отсутствуют
750	729750.44	1294519.05	данные отсутствуют	данные отсутствуют
751	729749.76	1294519.05	данные отсутствуют	данные отсутствуют
752	729618.47	1294517.26	данные отсутствуют	данные отсутствуют
753	729618.24	1294517.26	данные отсутствуют	данные отсутствуют
754	729498.76	1294515.07	данные отсутствуют	данные отсутствуют
755	729398.21	1294513.8	данные отсутствуют	данные отсутствуют
756	729397.98	1294513.79	данные отсутствуют	данные отсутствуют
757	729289.62	1294511.9	данные отсутствуют	данные отсутствуют
758	729289.36	1294511.9	данные отсутствуют	данные отсутствуют
759	729190.37	1294509.66	данные отсутствуют	данные отсутствуют
760	729079.82	1294508.07	данные отсутствуют	данные отсутствуют
761	728979.27	1294506.63	данные отсутствуют	данные отсутствуют
762	728979.02	1294506.63	данные отсутствуют	данные отсутствуют

Государственный регистратор		ФГИС ЕГРН
полное наименование должности	подпись	инициалы, фамилия

М.П.

Земельный участок			
(вид объекта недвижимости)			
Лист № ____ Раздела 4.2	Всего листов раздела 4.2 : ____	Всего разделов: ____	Всего листов выписки: ____
30.09.2021 № 99/2021/420825195			
Кадастровый номер:		02:22:000000:3586	

Номер точки	Координаты, м		Описание закрепления на местности	Средняя квадратическая погрешность определения координат характерных точек границы части земельного участка, м
	X	Y		
1	2	3	4	5
763	728869.68	1294504.51	данные отсутствуют	данные отсутствуют
764	728765.82	1294503.65	данные отсутствуют	данные отсутствуют
765	728765.59	1294503.65	данные отсутствуют	данные отсутствуют
766	728661.26	1294502.31	данные отсутствуют	данные отсутствуют
767	728555.2	1294500.88	данные отсутствуют	данные отсутствуют
768	728478.25	1294500.42	данные отсутствуют	данные отсутствуют
769	728448.05	1294474.24	данные отсутствуют	данные отсутствуют
770	728460.9	1294477.31	данные отсутствуют	данные отсутствуют
771	728460.9	1294479.31	данные отсутствуют	данные отсутствуют
772	728462.9	1294479.31	данные отсутствуют	данные отсутствуют
773	728462.9	1294477.31	данные отсутствуют	данные отсутствуют
774	737560.16	1294018.3	данные отсутствуют	данные отсутствуют
775	737600.35	1294368.83	данные отсутствуют	данные отсутствуют
776	737582.29	1294372.7	данные отсутствуют	данные отсутствуют
777	737575.1	1294384.25	данные отсутствуют	данные отсутствуют
778	737571.66	1294335.5	данные отсутствуют	данные отсутствуют
779	737571.38	1294334.21	данные отсутствуют	данные отсутствуют

Государственный регистратор		ФГИС ЕГРН
полное наименование должности	подпись	инициалы, фамилия

М.П.

Земельный участок			
(вид объекта недвижимости)			
Лист № ____ Раздела 4.2	Всего листов раздела 4.2 : ____	Всего разделов: ____	Всего листов выписки: ____
30.09.2021 № 99/2021/420825195			
Кадастровый номер:		02:22:000000:3586	

Номер точки	Координаты, м		Описание закрепления на местности	Средняя квадратическая погрешность определения координат характерных точек границы части земельного участка, м
	X	Y		
1	2	3	4	5
780	737570.44	1294328.15	данные отсутствуют	данные отсутствуют
781	737562.87	1294246.99	данные отсутствуют	данные отсутствуют
782	737555.06	1294163.92	данные отсутствуют	данные отсутствуют
783	737555.01	1294163.39	данные отсутствуют	данные отсутствуют
784	737548.09	1294080.37	данные отсутствуют	данные отсутствуют
785	737548.07	1294080.14	данные отсутствуют	данные отсутствуют
786	737543.17	1294017.83	данные отсутствуют	данные отсутствуют
787	732952.6	1294786.99	данные отсутствуют	данные отсутствуют
788	732927.88	1294850.39	данные отсутствуют	данные отсутствуют
789	732920.99	1294868.65	данные отсутствуют	данные отсутствуют
790	732920.83	1294869.06	данные отсутствуют	данные отсутствуют
791	732877.09	1294981.94	данные отсутствуют	данные отсутствуют
792	732874.74	1294987.11	данные отсутствуют	данные отсутствуют
793	732872.44	1294991.5	данные отсутствуют	данные отсутствуют
794	732834.92	1295089.35	данные отсутствуют	данные отсутствуют
795	732834.75	1295089.77	данные отсутствуют	данные отсутствуют
796	732804.89	1295165.62	данные отсутствуют	данные отсутствуют

Государственный регистратор		ФГИС ЕГРН
полное наименование должности	подпись	инициалы, фамилия

М.П.

Раздел 4.2

Выписка из Единого государственного реестра недвижимости об объекте недвижимости
Сведения о частях земельного участка

Земельный участок			
(вид объекта недвижимости)			
Лист № ____ Раздела 4.2	Всего листов раздела 4.2 : ____	Всего разделов: ____	Всего листов выписки: ____
30.09.2021 № 99/2021/420825195			
Кадастровый номер:		02:22:000000:3586	

Номер точки	Координаты, м		Описание закрепления на местности	Средняя квадратическая погрешность определения координат характерных точек границы части земельного участка, м
	X	Y		
1	2	3	4	5
797	732772.5	1295249.7	данные отсутствуют	данные отсутствуют
798	732771.95	1295251.05	данные отсутствуют	данные отсутствуют
799	732736.47	1295335.72	данные отсутствуют	данные отсутствуют
800	732682.48	1295474.28	данные отсутствуют	данные отсутствуют
801	732682.34	1295474.62	данные отсутствуют	данные отсутствуют
802	732638.29	1295585.28	данные отсутствуют	данные отсутствуют
803	732625.73	1295618.29	данные отсутствуют	данные отсутствуют
804	732625.26	1295619.47	данные отсутствуют	данные отсутствуют
805	732583.29	1295721.88	данные отсутствуют	данные отсутствуют
806	732580.13	1295729.74	данные отсутствуют	данные отсутствуют
807	732600.53	1295646.11	данные отсутствуют	данные отсутствуют
808	732767.37	1295258.53	данные отсутствуют	данные отсутствуют
809	732945.3	1294779.26	данные отсутствуют	данные отсутствуют
809	732945.3	1294779.26	данные отсутствуют	данные отсутствуют
810	732504.52	1295596.46	данные отсутствуют	данные отсутствуют
811	732410.6	1295891.29	данные отсутствуют	данные отсутствуют
812	732301.03	1296136.18	данные отсутствуют	данные отсутствуют

Государственный регистратор		ФГИС ЕГРН
полное наименование должности	подпись	инициалы, фамилия

М.П.

Земельный участок			
(вид объекта недвижимости)			
Лист № ____ Раздела 4.2	Всего листов раздела 4.2 : ____	Всего разделов: ____	Всего листов выписки: ____
30.09.2021 № 99/2021/420825195			
Кадастровый номер:		02:22:000000:3586	

Номер точки	Координаты, м		Описание закрепления на местности	Средняя квадратическая погрешность определения координат характерных точек границы части земельного участка, м
	X	Y		
1	2	3	4	5
813	732294.5	1296133.95	данные отсутствуют	данные отсутствуют
814	732340.8	1296009.02	данные отсутствуют	данные отсутствуют
815	732341.13	1296008.15	данные отсутствуют	данные отсутствуют
816	732389.12	1295885.72	данные отсутствуют	данные отсутствуют
817	732425.7	1295792.78	данные отсутствуют	данные отсутствуют
818	732471.11	1295676.12	данные отсутствуют	данные отсутствуют
819	732471.17	1295675.95	данные отсутствуют	данные отсутствуют
820	732519.7	1295552.66	данные отсутствуют	данные отсутствуют
821	732519.83	1295552.34	данные отсутствуют	данные отсутствуют
822	732575.57	1295413.49	данные отсутствуют	данные отсутствуют
823	732612.08	1295321.17	данные отсутствуют	данные отсутствуют
824	732663.64	1295189.38	данные отсутствуют	данные отсутствуют
825	732663.92	1295188.66	данные отсутствуют	данные отсутствуют
826	732706.65	1295084.18	данные отсутствуют	данные отсутствуют
827	733621.42	1293513.65	данные отсутствуют	данные отсутствуют
828	733626.28	1293518.96	данные отсутствуют	данные отсутствуют
829	733424.06	1293778.12	данные отсутствуют	данные отсутствуют

Государственный регистратор		ФГИС ЕГРН
полное наименование должности	подпись	инициалы, фамилия

М.П.

Земельный участок			
(вид объекта недвижимости)			
Лист № ____ Раздела 4.2	Всего листов раздела 4.2 : ____	Всего разделов: ____	Всего листов выписки: ____
30.09.2021 № 99/2021/420825195			
Кадастровый номер:		02:22:000000:3586	

Номер точки	Координаты, м		Описание закрепления на местности	Средняя квадратическая погрешность определения координат характерных точек границы части земельного участка, м
	X	Y		
1	2	3	4	5
830	733363.26	1293857.57	данные отсутствуют	данные отсутствуют
831	733303.16	1293936.9	данные отсутствуют	данные отсутствуют
832	733291.38	1293954.78	данные отсутствуют	данные отсутствуют
833	733284.58	1293966.19	данные отсутствуют	данные отсутствуют
834	733278.06	1293978.24	данные отсутствуют	данные отсутствуют
835	733262.15	1294009.23	данные отсутствуют	данные отсутствуют
836	733226.77	1294098.71	данные отсутствуют	данные отсутствуют
837	733180.46	1294217.9	данные отсутствуют	данные отсутствуют
838	733164.22	1294260.64	данные отсутствуют	данные отсутствуют
839	733163.6	1294262.17	данные отсутствуют	данные отсутствуют
840	733130.82	1294340.51	данные отсутствуют	данные отсутствуют
841	733078.3	1294472.38	данные отсутствуют	данные отсутствуют
842	733045.08	1294557	данные отсутствуют	данные отсутствуют
843	733044.83	1294557.64	данные отсутствуют	данные отсутствуют
844	733015.53	1294629.38	данные отсутствуют	данные отсутствуют
845	733015.45	1294629.57	данные отсутствуют	данные отсутствуют
846	732983.59	1294706.63	данные отсутствуют	данные отсутствуют

Государственный регистратор		ФГИС ЕГРН
полное наименование должности	подпись	инициалы, фамилия

М.П.

Земельный участок			
(вид объекта недвижимости)			
Лист № ____ Раздела 4.2	Всего листов раздела 4.2 : ____	Всего разделов: ____	Всего листов выписки: ____
30.09.2021 № 99/2021/420825195			
Кадастровый номер:		02:22:000000:3586	

Номер точки	Координаты, м		Описание закрепления на местности	Средняя квадратическая погрешность определения координат характерных точек границы части земельного участка, м
	X	Y		
1	2	3	4	5
847	732971.52	1294738.45	данные отсутствуют	данные отсутствуют
848	732971.36	1294738.87	данные отсутствуют	данные отсутствуют
849	732964.16	1294757.35	данные отсутствуют	данные отсутствуют
850	732962.37	1294755.49	данные отсутствуют	данные отсутствуют
850	732962.37	1294755.49	данные отсутствуют	данные отсутствуют
851	733052.44	1294514.63	данные отсутствуют	данные отсутствуют
852	733204.17	1294124.77	данные отсутствуют	данные отсутствуют
853	733273.71	1293958.29	данные отсутствуют	данные отсутствуют
854	733568.74	1293583.19	данные отсутствуют	данные отсутствуют
855	733227.24	1293850.99	данные отсутствуют	данные отсутствуют
856	733182.88	1293913.61	данные отсутствуют	данные отсутствуют
857	733075.46	1294164.76	данные отсутствуют	данные отсутствуют
858	733118.09	1294055.15	данные отсутствуют	данные отсутствуют
859	733118.4	1294054.38	данные отсутствуют	данные отсутствуют
860	733156.17	1293961.82	данные отсутствуют	данные отсутствуют
861	733163.17	1293944.8	данные отсутствуют	данные отсутствуют
862	733164.89	1293941.06	данные отсутствуют	данные отсутствуют
Государственный регистратор				ФГИС ЕГРН
полное наименование должности			подпись	инициалы, фамилия

М.П.

Раздел 4.2

Выписка из Единого государственного реестра недвижимости об объекте недвижимости
Сведения о частях земельного участка

Земельный участок			
(вид объекта недвижимости)			
Лист № ____ Раздела 4.2	Всего листов раздела 4.2 : ____	Всего разделов: ____	Всего листов выписки: ____
30.09.2021 № 99/2021/420825195			
Кадастровый номер:		02:22:000000:3586	

Номер точки	Координаты, м		Описание закрепления на местности	Средняя квадратическая погрешность определения координат характерных точек границы части земельного участка, м
	X	Y		
1	2	3	4	5
863	733172.02	1293927.11	данные отсутствуют	данные отсутствуют
864	733172.21	1293926.74	данные отсутствуют	данные отсутствуют
865	733185.53	1293901.21	данные отсутствуют	данные отсутствуют
866	733186.91	1293898.73	данные отсутствуют	данные отсутствуют
867	733195.83	1293883.77	данные отсутствуют	данные отсутствуют
868	733197.8	1293880.74	данные отсутствуют	данные отсутствуют
869	733206.46	1293868.35	данные отсутствуют	данные отсутствуют
870	733206.99	1293867.6	данные отсутствуют	данные отсутствуют
871	733207.91	1293866.37	данные отсутствуют	данные отсутствуют
872	733269.8	1293786.47	данные отсутствуют	данные отсутствуют
873	733315.36	1293725.86	данные отсутствуют	данные отсутствуют
874	733318.88	1293720.82	данные отсутствуют	данные отсутствуют
875	733319.41	1293720.08	данные отсутствуют	данные отсутствуют
876	733321.5	1293717.41	данные отсутствуют	данные отсутствуют
877	733345.52	1293688.67	данные отсутствуют	данные отсутствуют
878	732732.62	1295018.38	данные отсутствуют	данные отсутствуют
879	732756.93	1294954.47	данные отсутствуют	данные отсутствуют
Государственный регистратор				ФГИС ЕГРН
полное наименование должности			подпись	инициалы, фамилия

М.П.

Земельный участок			
(вид объекта недвижимости)			
Лист № ____ Раздела 4.2	Всего листов раздела 4.2 : ____	Всего разделов: ____	Всего листов выписки: ____
30.09.2021 № 99/2021/420825195			
Кадастровый номер:		02:22:000000:3586	

Номер точки	Координаты, м		Описание закрепления на местности	Средняя квадратическая погрешность определения координат характерных точек границы части земельного участка, м
	X	Y		
1	2	3	4	5
880	732757.51	1294953.01	данные отсутствуют	данные отсутствуют
881	732774.2	1294913	данные отсутствуют	данные отсутствуют
882	731314.89	1297971.72	данные отсутствуют	данные отсутствуют
883	730785.31	1298740.13	данные отсутствуют	данные отсутствуют
884	730560.19	1299079.55	данные отсутствуют	данные отсутствуют
885	730542.99	1299066.68	данные отсутствуют	данные отсутствуют
886	730599.77	1298983.02	данные отсутствуют	данные отсутствуют
887	730599.95	1298982.75	данные отсутствуют	данные отсутствуют
888	730683.78	1298860.96	данные отсутствуют	данные отсутствуют
889	730752.82	1298759.14	данные отсутствуют	данные отсутствуют
890	730828.01	1298649.07	данные отсутствуют	данные отсутствуют
891	730873.19	1298580.74	данные отсутствуют	данные отсутствуют
892	730873.51	1298580.27	данные отсутствуют	данные отсутствуют
893	730931.7	1298494.38	данные отсутствуют	данные отсутствуют
894	731010.31	1298378.85	данные отсутствуют	данные отсутствуют
895	731080.07	1298274.75	данные отсутствуют	данные отсутствуют
896	731080.19	1298274.57	данные отсутствуют	данные отсутствуют

Государственный регистратор		ФГИС ЕГРН
полное наименование должности	подпись	инициалы, фамилия

М.П.

Земельный участок			
(вид объекта недвижимости)			
Лист № ____ Раздела 4.2	Всего листов раздела 4.2 : ____	Всего разделов: ____	Всего листов выписки: ____
30.09.2021 № 99/2021/420825195			
Кадастровый номер:		02:22:000000:3586	

Номер точки	Координаты, м		Описание закрепления на местности	Средняя квадратическая погрешность определения координат характерных точек границы части земельного участка, м
	X	Y		
1	2	3	4	5
897	731144.02	1298180.18	данные отсутствуют	данные отсутствуют
898	731144.16	1298179.98	данные отсутствуют	данные отсутствуют
899	731224.44	1298062.49	данные отсутствуют	данные отсутствуют
900	731295.2	1297958.75	данные отсутствуют	данные отсутствуют
901	730618.33	1299166.09	данные отсутствуют	данные отсутствуют
902	730558.07	1299255.22	данные отсутствуют	данные отсутствуют
903	730557.77	1299255.65	данные отсутствуют	данные отсутствуют
904	730505.24	1299331.6	данные отсутствуют	данные отсутствуют
905	730448.6	1299413.28	данные отсутствуют	данные отсутствуют
906	730386.43	1299505.07	данные отсутствуют	данные отсутствуют
907	730340.44	1299573.5	данные отсутствуют	данные отсутствуют
908	730292.38	1299645.51	данные отсутствуют	данные отсутствуют
909	730234.26	1299735.31	данные отсутствуют	данные отсутствуют
910	730166.5	1299843.78	данные отсутствуют	данные отсутствуют
911	730124.8	1299917.21	данные отсутствуют	данные отсутствуют
912	730084.23	1299990.46	данные отсутствуют	данные отсутствуют
913	730083.74	1299991.32	данные отсутствуют	данные отсутствуют

Государственный регистратор		ФГИС ЕГРН
полное наименование должности	подпись	инициалы, фамилия

М.П.

Земельный участок			
(вид объекта недвижимости)			
Лист № ____	Раздела 4.2	Всего листов раздела 4.2 : ____	Всего разделов: ____
30.09.2021 № 99/2021/420825195		Всего листов выписки: ____	
Кадастровый номер:		02:22:000000:3586	

Номер точки	Координаты, м		Описание закрепления на местности	Средняя квадратическая погрешность определения координат характерных точек границы части земельного участка, м
	X	Y		
1	2	3	4	5
914	730035.24	1300074.93	данные отсутствуют	данные отсутствуют
915	730031.73	1300081.32	данные отсутствуют	данные отсутствуют
916	730017.59	1300075.29	данные отсутствуют	данные отсутствуют
917	730229.1	1299719.96	данные отсутствуют	данные отсутствуют
918	730508.3	1299318.09	данные отсутствуют	данные отсутствуют
919	730613	1299161.44	данные отсутствуют	данные отсутствуют
920	730477.11	1299161.82	данные отсутствуют	данные отсутствуют
921	729890.51	1300093.93	данные отсутствуют	данные отсутствуют
922	729885.8	1300091.58	данные отсутствуют	данные отсутствуют
923	729907.03	1300054.02	данные отсутствуют	данные отсутствуют
924	729925.69	1300019.66	данные отсутствуют	данные отсутствуют
925	729926.73	1300017.84	данные отсутствуют	данные отсутствуют
926	729972.93	1299940.66	данные отсутствуют	данные отсутствуют
927	730022.22	1299854.17	данные отсутствуют	данные отсутствуют
928	730022.4	1299853.86	данные отсутствуют	данные отсутствуют
929	730065.29	1299779.83	данные отсутствуют	данные отсутствуют
930	730066.12	1299778.44	данные отсутствуют	данные отсутствуют
Государственный регистратор				ФГИС ЕГРН
полное наименование должности			подпись	инициалы, фамилия

М.П.

Раздел 4.2

Выписка из Единого государственного реестра недвижимости об объекте недвижимости
Сведения о частях земельного участка

Земельный участок			
(вид объекта недвижимости)			
Лист № ____	Раздела 4.2	Всего листов раздела 4.2 : ____	Всего разделов: ____
30.09.2021 № 99/2021/420825195		Всего листов выписки: ____	
Кадастровый номер:		02:22:000000:3586	

Номер точки	Координаты, м		Описание закрепления на местности	Средняя квадратическая погрешность определения координат характерных точек границы части земельного участка, м
	X	Y		
1	2	3	4	5
931	730136.43	1299665.65	данные отсутствуют	данные отсутствуют
932	730137	1299664.75	данные отсутствуют	данные отсутствуют
933	730191.95	1299580.65	данные отсутствуют	данные отсутствуют
934	730192.4	1299579.98	данные отсутствуют	данные отсутствуют
935	730263.97	1299474.2	данные отсутствуют	данные отсутствуют
936	730337.45	1299365.41	данные отсутствуют	данные отсутствуют
937	730337.69	1299365.06	данные отсутствуют	данные отсутствуют
938	730395.6	1299280.89	данные отсутствуют	данные отсутствуют
939	730463.34	1299181.66	данные отсутствуют	данные отсутствуют
940	730463.58	1299181.3	данные отсутствуют	данные отсутствуют
941	736375.39	1293932.94	данные отсутствуют	данные отсутствуют
942	736386.55	1293913.05	данные отсутствуют	данные отсутствуют
943	737281	1293908.53	данные отсутствуют	данные отсутствуют
944	737287.98	1293923.6	данные отсутствуют	данные отсутствуют
945	737271.32	1293923.77	данные отсутствуют	данные отсутствуют
946	737213.44	1293924.38	данные отсутствуют	данные отсутствуют
947	737157.06	1293924.97	данные отсутствуют	данные отсутствуют
Государственный регистратор				ФГИС ЕГРН
полное наименование должности			подпись	инициалы, фамилия

М.П.

Земельный участок				
(вид объекта недвижимости)				
Лист № ____ Раздела <u>4.2</u>		Всего листов раздела <u>4.2</u> : ____		Всего разделов: ____
30.09.2021 № 99/2021/420825195				
Кадастровый номер:			02:22:000000:3586	
Номер точки	Координаты, м		Описание закрепления на местности	Средняя квадратическая погрешность определения координат характерных точек границы части земельного участка, м
	X	Y		
1	2	3	4	5
948	737098.23	1293925.59	данные отсутствуют	данные отсутствуют
949	737037.73	1293926.23	данные отсутствуют	данные отсутствуют
950	736982.26	1293926.81	данные отсутствуют	данные отсутствуют
951	736923.47	1293927.43	данные отсутствуют	данные отсутствуют
952	736864.9	1293928.05	данные отсутствуют	данные отсутствуют
953	736804.87	1293928.68	данные отсутствуют	данные отсутствуют
954	736746.8	1293929.28	данные отсутствуют	данные отсутствуют
955	736689.87	1293929.89	данные отсутствуют	данные отсутствуют
956	736630.81	1293930.51	данные отсутствуют	данные отсутствуют
957	736574.65	1293931.1	данные отсутствуют	данные отсутствуют
958	736516.08	1293931.72	данные отсутствуют	данные отсутствуют
959	736458.23	1293932.32	данные отсутствуют	данные отсутствуют
960	736401.92	1293932.92	данные отсутствуют	данные отсутствуют
961	736333.15	1293918.9	данные отсутствуют	данные отсутствуют
962	736863.1	1293916.6	данные отсутствуют	данные отсутствуют
963	736346.92	1293629.53	данные отсутствуют	данные отсутствуют
964	736335.83	1293332.19	данные отсутствуют	данные отсутствуют
Государственный регистратор				ФГИС ЕГРН
полное наименование должности			подпись	инициалы, фамилия

М.П.

Раздел 4.2

Выписка из Единого государственного реестра недвижимости об объекте недвижимости
Сведения о частях земельного участка

Земельный участок				
(вид объекта недвижимости)				
Лист № ____ Раздела <u>4.2</u>		Всего листов раздела <u>4.2</u> : ____		Всего разделов: ____
30.09.2021 № 99/2021/420825195				
Кадастровый номер:			02:22:000000:3586	
Номер точки	Координаты, м		Описание закрепления на местности	Средняя квадратическая погрешность определения координат характерных точек границы части земельного участка, м
	X	Y		
1	2	3	4	5
965	736337.24	1293370.09	данные отсутствуют	данные отсутствуют
966	736339.25	1293424.02	данные отсутствуют	данные отсутствуют
967	736341.25	1293477.47	данные отсутствуют	данные отсутствуют
968	736343.27	1293531.64	данные отсутствуют	данные отсутствуют
969	736345.14	1293581.77	данные отсутствуют	данные отсутствуют
970	736331.7	1293474.3	данные отсутствуют	данные отсутствуют
971	734227.53	1294369.94	данные отсутствуют	данные отсутствуют
972	734325.24	1294550.4	данные отсутствуют	данные отсутствуют
973	733450.88	1294792.88	данные отсутствуют	данные отсутствуют
974	733118.68	1294858.25	данные отсутствуют	данные отсутствуют
975	733088.62	1294857.31	данные отсутствуют	данные отсутствуют
976	733057.8	1294854.11	данные отсутствуют	данные отсутствуют
977	733020.79	1294841.56	данные отсутствуют	данные отсутствуют
978	733016.57	1294833.42	данные отсутствуют	данные отсутствуют
979	733016.56	1294833.41	данные отсутствуют	данные отсутствуют
980	733015.45	1294831.86	данные отсутствуют	данные отсутствуют
981	732996.57	1294795.49	данные отсутствуют	данные отсутствуют
Государственный регистратор				ФГИС ЕГРН
полное наименование должности			подпись	инициалы, фамилия

М.П.

Земельный участок			
(вид объекта недвижимости)			
Лист № ____ Раздела 4.2	Всего листов раздела 4.2 : ____	Всего разделов: ____	Всего листов выписки: ____
30.09.2021 № 99/2021/420825195			
Кадастровый номер:		02:22:000000:3586	

Номер точки	Координаты, м		Описание закрепления на местности	Средняя квадратическая погрешность определения координат характерных точек границы части земельного участка, м
	X	Y		
1	2	3	4	5
982	733377.96	1294668.12	данные отсутствуют	данные отсутствуют
983	734202.66	1294376.84	данные отсутствуют	данные отсутствуют
984	732466.18	1294641.13	данные отсутствуют	данные отсутствуют
985	732856.04	1294587.96	данные отсутствуют	данные отсутствуют
986	732901.57	1294590.19	данные отсутствуют	данные отсутствуют
987	732820.91	1294794.6	данные отсутствуют	данные отсутствуют
988	732500.2	1294838.34	данные отсутствуют	данные отсутствуют
989	732244.96	1294891.72	данные отсутствуют	данные отсутствуют
990	732271.28	1294818.42	данные отсутствуют	данные отсутствуют
991	732306.13	1294674.6	данные отсутствуют	данные отсутствуют
992	732484.25	1294738.79	данные отсутствуют	данные отсутствуют
993	732083.29	1294925.53	данные отсутствуют	данные отсутствуют
994	731605.59	1295025.43	данные отсутствуют	данные отсутствуют
995	731621.47	1294975.81	данные отсутствуют	данные отсутствуют
996	731573.72	1295001.08	данные отсутствуют	данные отсутствуют
997	731567.57	1295033.38	данные отсутствуют	данные отсутствуют
998	731349.49	1295078.99	данные отсутствуют	данные отсутствуют
Государственный регистратор				ФГИС ЕГРН
полное наименование должности			подпись	инициалы, фамилия

М.П.

Раздел 4.2

Выписка из Единого государственного реестра недвижимости об объекте недвижимости
Сведения о частях земельного участка

Земельный участок			
(вид объекта недвижимости)			
Лист № ____ Раздела 4.2	Всего листов раздела 4.2 : ____	Всего разделов: ____	Всего листов выписки: ____
30.09.2021 № 99/2021/420825195			
Кадастровый номер:		02:22:000000:3586	

Номер точки	Координаты, м		Описание закрепления на местности	Средняя квадратическая погрешность определения координат характерных точек границы части земельного участка, м
	X	Y		
1	2	3	4	5
999	730895.64	1295249.66	данные отсутствуют	данные отсутствуют
1000	730782.09	1295128.91	данные отсутствуют	данные отсутствуют
1001	730731.8	1295140.38	данные отсутствуют	данные отсутствуют
1002	730767.97	1295085.18	данные отсутствуют	данные отсутствуют
1003	731293.49	1294886.37	данные отсутствуют	данные отсутствуют
1004	731981.58	1294742.47	данные отсутствуют	данные отсутствуют
1005	733581.02	1294567.78	данные отсутствуют	данные отсутствуют
1006	732984.46	1294778.45	данные отсутствуют	данные отсутствуют
1007	733010.79	1294626.02	данные отсутствуют	данные отсутствуют
1008	733102.28	1294657.64	данные отсутствуют	данные отсутствуют
1009	733404.78	1294598.11	данные отсутствуют	данные отсутствуют
1010	733833.04	1294479.34	данные отсутствуют	данные отсутствуют
1011	729743.49	1295213.24	данные отсутствуют	данные отсутствуют
1012	729826.96	1295236.74	данные отсутствуют	данные отсутствуют
1013	729883.1	1295246.98	данные отсутствуют	данные отсутствуют
1014	730000.68	1295221.34	данные отсутствуют	данные отсутствуют
1015	730266.38	1295253.12	данные отсутствуют	данные отсутствуют
Государственный регистратор				ФГИС ЕГРН
полное наименование должности			подпись	инициалы, фамилия

М.П.

Земельный участок			
(вид объекта недвижимости)			
Лист №	Раздела 4.2	Всего листов раздела 4.2 : ____	Всего разделов: ____
30.09.2021 № 99/2021/420825195		Всего листов выписки: ____	
Кадастровый номер:		02:22:000000:3586	

Номер точки	Координаты, м		Описание закрепления на местности	Средняя квадратическая погрешность определения координат характерных точек границы части земельного участка, м
	X	Y		
1	2	3	4	5
1016	730346.14	1295235.4	данные отсутствуют	данные отсутствуют
1017	730443.63	1295270.85	данные отсутствуют	данные отсутствуют
1018	730511.37	1295262.37	данные отсутствуют	данные отсутствуют
1019	730660.05	1295295.7	данные отсутствуют	данные отсутствуют
1020	730688.23	1295327.66	данные отсутствуют	данные отсутствуют
1021	730671.31	1295334.02	данные отсутствуют	данные отсутствуют
1022	730639.88	1295342.05	данные отсутствуют	данные отсутствуют
1023	730578.58	1295336.53	данные отсутствуют	данные отсутствуют
1024	730414.23	1295275.25	данные отсутствуют	данные отсутствуют
1025	729369.13	1295494.56	данные отсутствуют	данные отсутствуют
1026	729362.68	1295495.94	данные отсутствуют	данные отсутствуют
1027	729363.58	1295367.52	данные отсутствуют	данные отсутствуют
1028	729363.06	1295291.47	данные отсутствуют	данные отсутствуют
1029	729741.34	1295212.09	данные отсутствуют	данные отсутствуют
1030	732955.14	1294789.68	данные отсутствуют	данные отсутствуют
1031	732972.97	1294825.34	данные отсутствуют	данные отсутствуют
1032	732933.2	1294811.85	данные отсутствуют	данные отсутствуют

Государственный регистратор		ФГИС ЕГРН
полное наименование должности	подпись	инициалы, фамилия

М.П.

Раздел 4.2

Выписка из Единого государственного реестра недвижимости об объекте недвижимости
Сведения о частях земельного участка

Земельный участок				
(вид объекта недвижимости)				
Лист №	Раздела 4.2	Всего листов раздела 4.2 : ____	Всего разделов: ____	Всего листов выписки: ____
30.09.2021 № 99/2021/420825195				
Кадастровый номер:		02:22:000000:3586		
Сведения о характерных точках границы части (частей) земельного участка				
Учетный номер части: 12				
Система координат: МСК-05				
Зона №				
Номер точки	Координаты, м		Описание закрепления на местности	Средняя квадратическая погрешность определения координат характерных точек границы части земельного участка, м
	X	Y		
1	2	3	4	5
1	733283.19	1293708.58	данные отсутствуют	данные отсутствуют
2	733256	1293766.65	данные отсутствуют	данные отсутствуют
3	733227.21	1293822.93	данные отсутствуют	данные отсутствуют
4	733203.79	1293867.6	данные отсутствуют	данные отсутствуют
5	733182.7	1293911.08	данные отсутствуют	данные отсутствуют
6	733158.9	1293967.74	данные отсутствуют	данные отсутствуют
7	733138.03	1294017.75	данные отсутствуют	данные отсутствуют
8	733115.42	1294070.79	данные отсутствуют	данные отсутствуют
9	733101.01	1294105.04	данные отсутствуют	данные отсутствуют
10	732997.64	1294346.71	данные отсутствуют	данные отсутствуют
11	732948.39	1294471.54	данные отсутствуют	данные отсутствуют
12	732930.29	1294515.38	данные отсутствуют	данные отсутствуют
13	732911.15	1294560.62	данные отсутствуют	данные отсутствуют
14	732890.3	1294610.13	данные отсутствуют	данные отсутствуют
15	732868.14	1294663.58	данные отсутствуют	данные отсутствуют
16	732844.73	1294719.52	данные отсутствуют	данные отсутствуют
Государственный регистратор				ФГИС ЕГРН
полное наименование должности		подпись		инициалы, фамилия

М.П.

Земельный участок			
(вид объекта недвижимости)			
Лист № ____ Раздела 4.2	Всего листов раздела 4.2 : ____	Всего разделов: ____	Всего листов выписки: ____
30.09.2021 № 99/2021/420825195			
Кадастровый номер:		02:22:000000:3586	

Номер точки	Координаты, м		Описание закрепления на местности	Средняя квадратическая погрешность определения координат характерных точек границы части земельного участка, м
	X	Y		
1	2	3	4	5
17	732828.18	1294762.62	данные отсутствуют	данные отсутствуют
18	732801.64	1294823.52	данные отсутствуют	данные отсутствуют
19	732781.24	1294875.17	данные отсутствуют	данные отсутствуют
20	732760.76	1294923.99	данные отсутствуют	данные отсутствуют
21	732737.75	1294977.83	данные отсутствуют	данные отсутствуют
22	732718.18	1295026.08	данные отсутствуют	данные отсутствуют
23	732691.21	1295088.74	данные отсутствуют	данные отсутствуют
24	732675.19	1295126.84	данные отсутствуют	данные отсутствуют
25	732659.6	1295166.25	данные отсутствуют	данные отсутствуют
26	732647.4	1295197.61	данные отсутствуют	данные отсутствуют
27	732632.66	1295233.6	данные отсутствуют	данные отсутствуют
28	732615.3	1295280.49	данные отсутствуют	данные отсутствуют
29	732594.86	1295331.81	данные отсутствуют	данные отсутствуют
30	732576.18	1295381.31	данные отсутствуют	данные отсутствуют
31	732557.47	1295429.6	данные отсутствуют	данные отсутствуют
32	732537.92	1295480.01	данные отсутствуют	данные отсутствуют
33	732522.74	1295519.48	данные отсутствуют	данные отсутствуют
Государственный регистратор				ФГИС ЕГРН
полное наименование должности			подпись	инициалы, фамилия

М.П.

Раздел 4.2

Выписка из Единого государственного реестра недвижимости об объекте недвижимости
Сведения о частях земельного участка

Земельный участок			
(вид объекта недвижимости)			
Лист № ____ Раздела 4.2	Всего листов раздела 4.2 : ____	Всего разделов: ____	Всего листов выписки: ____
30.09.2021 № 99/2021/420825195			
Кадастровый номер:		02:22:000000:3586	

Номер точки	Координаты, м		Описание закрепления на местности	Средняя квадратическая погрешность определения координат характерных точек границы части земельного участка, м
	X	Y		
1	2	3	4	5
34	732502.73	1295573.85	данные отсутствуют	данные отсутствуют
35	732480.56	1295629.91	данные отсутствуют	данные отсутствуют
36	732461.05	1295683.26	данные отсутствуют	данные отсутствуют
37	732441.86	1295735.16	данные отсутствуют	данные отсутствуют
38	732422.73	1295782.1	данные отсутствуют	данные отсутствуют
39	732401.88	1295838.57	данные отсутствуют	данные отсутствуют
40	732380.14	1295892.93	данные отсутствуют	данные отсутствуют
41	732359.32	1295948.44	данные отсутствуют	данные отсутствуют
42	732341.44	1295996.42	данные отсутствуют	данные отсутствуют
43	732321.91	1296043.66	данные отсутствуют	данные отсутствуют
44	732294.66	1296072.2	данные отсутствуют	данные отсутствуют
45	732264.99	1296102.3	данные отсутствуют	данные отсутствуют
46	732248.77	1296118.34	данные отсутствуют	данные отсутствуют
47	732226.03	1296110.58	данные отсутствуют	данные отсутствуют
48	732249.78	1296087.11	данные отсутствуют	данные отсутствуют
49	732279.23	1296057.23	данные отсутствуют	данные отсутствуют
50	732303.58	1296031.72	данные отсутствуют	данные отсутствуют
Государственный регистратор				ФГИС ЕГРН
полное наименование должности			подпись	инициалы, фамилия

М.П.

Земельный участок			
(вид объекта недвижимости)			
Лист № ____ Раздела 4.2	Всего листов раздела 4.2 : ____	Всего разделов: ____	Всего листов выписки: ____
30.09.2021 № 99/2021/420825195			
Кадастровый номер:		02:22:000000:3586	

Номер точки	Координаты, м		Описание закрепления на местности	Средняя квадратическая погрешность определения координат характерных точек границы части земельного участка, м
	X	Y		
1	2	3	4	5
51	732321.43	1295988.56	данные отсутствуют	данные отсутствуют
52	732339.18	1295940.91	данные отсутствуют	данные отсутствуют
53	732360.09	1295885.16	данные отсутствуют	данные отсутствуют
54	732381.81	1295830.86	данные отсутствуют	данные отсутствуют
55	732402.69	1295774.32	данные отсутствуют	данные отсутствуют
56	732421.81	1295727.38	данные отсутствуют	данные отсутствуют
57	732440.87	1295675.84	данные отсутствуют	данные отсутствуют
58	732460.47	1295622.26	данные отсутствуют	данные отсутствуют
59	732482.64	1295566.19	данные отсутствуют	данные отсутствуют
60	732502.62	1295511.9	данные отсутствуют	данные отсутствуют
61	732517.86	1295472.26	данные отсутствуют	данные отсутствуют
62	732537.42	1295421.83	данные отсутствуют	данные отсутствуют
63	732556.1	1295373.64	данные отсутствуют	данные отсутствуют
64	732574.8	1295324.04	данные отсутствуют	данные отсутствуют
65	732595.22	1295272.78	данные отсутствуют	данные отсутствуют
66	732612.62	1295225.79	данные отсутствуют	данные отсутствуют
67	732627.43	1295189.64	данные отсутствуют	данные отсутствуют

Государственный регистратор		ФГИС ЕГРН
полное наименование должности	подпись	инициалы, фамилия

М.П.

Земельный участок			
(вид объекта недвижимости)			
Лист № ____ Раздела 4.2	Всего листов раздела 4.2 : ____	Всего разделов: ____	Всего листов выписки: ____
30.09.2021 № 99/2021/420825195			
Кадастровый номер:		02:22:000000:3586	

Номер точки	Координаты, м		Описание закрепления на местности	Средняя квадратическая погрешность определения координат характерных точек границы части земельного участка, м
	X	Y		
1	2	3	4	5
68	732639.58	1295158.4	данные отсутствуют	данные отсутствуют
69	732655.28	1295118.71	данные отсутствуют	данные отсутствуют
70	732671.42	1295080.32	данные отсутствуют	данные отсутствуют
71	732698.35	1295017.79	данные отсутствуют	данные отсутствуют
72	732717.9	1294969.56	данные отсутствуют	данные отсутствуют
73	732740.96	1294915.61	данные отсутствуют	данные отсутствуют
74	732761.33	1294867.06	данные отсутствуют	данные отсутствуют
75	732781.79	1294815.27	данные отсутствуют	данные отсутствуют
76	732808.28	1294754.47	данные отсутствуют	данные отсутствуют
77	732824.77	1294711.52	данные отсутствуют	данные отсутствуют
78	732848.29	1294655.32	данные отсутствуют	данные отсутствуют
79	732870.46	1294601.84	данные отсутствуют	данные отсутствуют
80	732891.34	1294552.26	данные отсутствуют	данные отсутствуют
81	732910.45	1294507.09	данные отсутствуют	данные отсутствуют
82	732930.02	1294459.68	данные отсутствуют	данные отсутствуют
83	732953.02	1294406.33	данные отсутствуют	данные отсутствуют
84	732973.04	1294354.52	данные отсутствуют	данные отсутствуют

Государственный регистратор		ФГИС ЕГРН
полное наименование должности	подпись	инициалы, фамилия

М.П.

Земельный участок			
(вид объекта недвижимости)			
Лист № ____ Раздела 4.2	Всего листов раздела 4.2 : ____	Всего разделов: ____	Всего листов выписки: ____
30.09.2021 № 99/2021/420825195			
Кадастровый номер:		02:22:000000:3586	

Номер точки	Координаты, м		Описание закрепления на местности	Средняя квадратическая погрешность определения координат характерных точек границы части земельного участка, м
	X	Y		
1	2	3	4	5
85	732993.88	1294308.49	данные отсутствуют	данные отсутствуют
86	733011.28	1294262.38	данные отсутствуют	данные отсутствуют
87	733034.31	1294212.42	данные отсутствуют	данные отсутствуют
88	733051.21	1294166.92	данные отсутствуют	данные отсутствуют
89	733074.77	1294111.95	данные отсутствуют	данные отсутствуют
90	733095.63	1294062.41	данные отсутствуют	данные отсутствуют
91	733118.22	1294009.4	данные отсутствуют	данные отсутствуют
92	733139.07	1293959.44	данные отсутствуют	данные отсутствуют
93	733163.09	1293902.22	данные отсутствуют	данные отсутствуют
94	733184.59	1293857.91	данные отсутствуют	данные отсутствуют
95	733208.12	1293813.04	данные отсутствуют	данные отсутствуют
96	733236.69	1293757.19	данные отсутствуют	данные отсутствуют
97	733255.49	1293717.05	данные отсутствуют	данные отсутствуют
98	733283.26	1293708.3	данные отсутствуют	данные отсутствуют
99	732951.16	1293774.48	данные отсутствуют	данные отсутствуют
99	732951.16	1293774.48	данные отсутствуют	данные отсутствуют
100	732470.77	1293929.5	данные отсутствуют	данные отсутствуют
Государственный регистратор				ФГИС ЕГРН
полное наименование должности			подпись	инициалы, фамилия

М.П.

Раздел 4.2

Выписка из Единого государственного реестра недвижимости об объекте недвижимости
Сведения о частях земельного участка

Земельный участок			
(вид объекта недвижимости)			
Лист № ____ Раздела 4.2	Всего листов раздела 4.2 : ____	Всего разделов: ____	Всего листов выписки: ____
30.09.2021 № 99/2021/420825195			
Кадастровый номер:		02:22:000000:3586	

Номер точки	Координаты, м		Описание закрепления на местности	Средняя квадратическая погрешность определения координат характерных точек границы части земельного участка, м
	X	Y		
1	2	3	4	5
100	732470.77	1293929.5	данные отсутствуют	данные отсутствуют
101	731931.11	1294109.51	данные отсутствуют	данные отсутствуют
101	731931.11	1294109.51	данные отсутствуют	данные отсутствуют
102	731410.01	1294279.06	данные отсутствуют	данные отсутствуют
102	731410.01	1294279.06	данные отсутствуют	данные отсутствуют
103	731318.64	1294309.67	данные отсутствуют	данные отсутствуют
103	731318.64	1294309.67	данные отсутствуют	данные отсутствуют
104	731045.9	1294401.07	данные отсутствуют	данные отсутствуют
104	731045.9	1294401.07	данные отсутствуют	данные отсутствуют
105	731042.77	1294389.3	данные отсутствуют	данные отсутствуют
106	731073.53	1294379.4	данные отсутствуют	данные отсутствуют
107	731146.58	1294353.42	данные отсутствуют	данные отсутствуют
108	731199.06	1294338.7	данные отсутствуют	данные отсутствуют
109	731258.86	1294319.5	данные отсутствуют	данные отсутствуют
110	731321.69	1294297.25	данные отсутствуют	данные отсутствуют
111	731382.07	1294277.86	данные отсутствуют	данные отсутствуют
112	731441.69	1294259.78	данные отсутствуют	данные отсутствуют
Государственный регистратор				ФГИС ЕГРН
полное наименование должности			подпись	инициалы, фамилия

М.П.

Земельный участок			
(вид объекта недвижимости)			
Лист № ____ Раздела 4.2	Всего листов раздела 4.2 : ____	Всего разделов: ____	Всего листов выписки: ____
30.09.2021 № 99/2021/420825195			
Кадастровый номер:		02:22:000000:3586	

Номер точки	Координаты, м		Описание закрепления на местности	Средняя квадратическая погрешность определения координат характерных точек границы части земельного участка, м
	X	Y		
1	2	3	4	5
113	731504.21	1294239.26	данные отсутствуют	данные отсутствуют
114	731562.67	1294220.68	данные отсутствуют	данные отсутствуют
115	731622.54	1294201.37	данные отсутствуют	данные отсутствуют
116	731684.39	1294181.33	данные отсутствуют	данные отсутствуют
117	731804.19	1294142.45	данные отсутствуют	данные отсутствуют
118	731870.92	1294120.94	данные отсутствуют	данные отсутствуют
119	731995.52	1294080.14	данные отсутствуют	данные отсутствуют
120	732057.89	1294058.86	данные отсутствуют	данные отсутствуют
121	732116.34	1294040.03	данные отсутствуют	данные отсутствуют
122	732174.45	1294020.42	данные отсутствуют	данные отсутствуют
123	732304.11	1293982.99	данные отсутствуют	данные отсутствуют
124	732367.03	1293962.99	данные отсутствуют	данные отсутствуют
125	732427.82	1293943.46	данные отсутствуют	данные отсутствуют
126	732488.55	1293922.97	данные отсутствуют	данные отсутствуют
127	732548.99	1293901.68	данные отсутствуют	данные отсутствуют
128	732610.58	1293881.56	данные отсутствуют	данные отсутствуют
129	732670.95	1293863.23	данные отсутствуют	данные отсутствуют

Государственный регистратор		ФГИС ЕГРН
полное наименование должности	подпись	инициалы, фамилия

М.П.

Земельный участок			
(вид объекта недвижимости)			
Лист № ____ Раздела 4.2	Всего листов раздела 4.2 : ____	Всего разделов: ____	Всего листов выписки: ____
30.09.2021 № 99/2021/420825195			
Кадастровый номер:		02:22:000000:3586	

Номер точки	Координаты, м		Описание закрепления на местности	Средняя квадратическая погрешность определения координат характерных точек границы части земельного участка, м
	X	Y		
1	2	3	4	5
130	732733.6	1293842.51	данные отсутствуют	данные отсутствуют
131	732794.02	1293821.72	данные отсутствуют	данные отсутствуют
132	732853.05	1293802.61	данные отсутствуют	данные отсутствуют
133	732913.35	1293783.32	данные отсутствуют	данные отсутствуют
134	732950.55	1293770.63	данные отсутствуют	данные отсутствуют
135	731561.79	1296912.57	данные отсутствуют	данные отсутствуют
136	731559.28	1296920.44	данные отсутствуют	данные отсутствуют
137	731363.58	1296987.55	данные отсутствуют	данные отсутствуют
138	730943.02	1296927.5	данные отсутствуют	данные отсутствуют
139	730933.95	1296926.19	данные отсутствуют	данные отсутствуют
140	730959.73	1296908.17	данные отсутствуют	данные отсутствуют
141	731361.5	1296965.54	данные отсутствуют	данные отсутствуют
142	731542.07	1296903.61	данные отсутствуют	данные отсутствуют
143	731543.49	1296899.12	данные отсутствуют	данные отсутствуют
144	728664.69	1294417.6	данные отсутствуют	данные отсутствуют
145	728715.56	1294419.37	данные отсутствуют	данные отсутствуют
146	728769.26	1294419.37	данные отсутствуют	данные отсутствуют

Государственный регистратор		ФГИС ЕГРН
полное наименование должности	подпись	инициалы, фамилия

М.П.

Земельный участок			
(вид объекта недвижимости)			
Лист № ____ Раздела 4.2	Всего листов раздела 4.2 : ____	Всего разделов: ____	Всего листов выписки: ____
30.09.2021 № 99/2021/420825195			
Кадастровый номер:		02:22:000000:3586	

Номер точки	Координаты, м		Описание закрепления на местности	Средняя квадратическая погрешность определения координат характерных точек границы части земельного участка, м
	X	Y		
1	2	3	4	5
147	728873.58	1294420.75	данные отсутствуют	данные отсутствуют
148	728978.07	1294421.73	данные отсутствуют	данные отсутствуют
149	729135.77	1294424.09	данные отсутствуют	данные отсутствуют
150	729239.41	1294425.26	данные отсутствуют	данные отсутствуют
151	729343.32	1294425.85	данные отсутствуют	данные отсутствуют
152	729448	1294427.62	данные отсутствуют	данные отсутствуют
153	729556.77	1294428.41	данные отсутствуют	данные отсутствуют
154	729661.79	1294429.78	данные отсутствуют	данные отсутствуют
155	729764.03	1294429.58	данные отсутствуют	данные отсутствуют
156	729797.02	1294429.58	данные отсутствуют	данные отсутствуют
157	729798.63	1294420.25	данные отсутствуют	данные отсутствуют
158	729805.66	1294426.68	данные отсутствуют	данные отсутствуют
158	729805.66	1294426.68	данные отсутствуют	данные отсутствуют
159	729817.19	1294439.08	данные отсутствуют	данные отсутствуют
160	729816.62	1294442.39	данные отсутствуют	данные отсутствуют
161	728833.48	1294425.64	данные отсутствуют	данные отсутствуют
161	728833.48	1294425.64	данные отсутствуют	данные отсутствуют
Государственный регистратор				ФГИС ЕГРН
полное наименование должности			подпись	инициалы, фамилия

М.П.

Раздел 4.2

Выписка из Единого государственного реестра недвижимости об объекте недвижимости
Сведения о частях земельного участка

Земельный участок			
(вид объекта недвижимости)			
Лист № ____ Раздела 4.2	Всего листов раздела 4.2 : ____	Всего разделов: ____	Всего листов выписки: ____
30.09.2021 № 99/2021/420825195			
Кадастровый номер:		02:22:000000:3586	

Номер точки	Координаты, м		Описание закрепления на местности	Средняя квадратическая погрешность определения координат характерных точек границы части земельного участка, м
	X	Y		
1	2	3	4	5
162	728536.93	1294418.58	данные отсутствуют	данные отсутствуют
162	728536.93	1294418.58	данные отсутствуют	данные отсутствуют
163	728537.83	1294417.67	данные отсутствуют	данные отсутствуют
164	728559.92	1294418	данные отсутствуют	данные отсутствуют
165	730138.69	1293974.01	данные отсутствуют	данные отсутствуют
166	730156.73	1294006.66	данные отсутствуют	данные отсутствуют
167	730187.12	1294067.12	данные отсутствуют	данные отсутствуют
168	730215.51	1294107.95	данные отсутствуют	данные отсутствуют
169	730249.16	1294158.7	данные отсутствуют	данные отсутствуют
170	730270.68	1294191.8	данные отсутствуют	данные отсутствуют
171	730277.59	1294202.76	данные отсутствуют	данные отсутствуют
172	730271.68	1294204.02	данные отсутствуют	данные отсутствуют
173	730139.68	1294020.59	данные отсутствуют	данные отсутствуют
174	730137.71	1294016.69	данные отсутствуют	данные отсутствуют
175	730117.77	1293980.62	данные отсутствуют	данные отсутствуют
176	730119.41	1297050.7	данные отсутствуют	данные отсутствуют
177	730078.87	1297061.89	данные отсутствуют	данные отсутствуют
Государственный регистратор				ФГИС ЕГРН
полное наименование должности			подпись	инициалы, фамилия

М.П.

Земельный участок			
(вид объекта недвижимости)			
Лист № ____ Раздела 4.2	Всего листов раздела 4.2 : ____	Всего разделов: ____	Всего листов выписки: ____
30.09.2021 № 99/2021/420825195			
Кадастровый номер:		02:22:000000:3586	

Номер точки	Координаты, м		Описание закрепления на местности	Средняя квадратическая погрешность определения координат характерных точек границы части земельного участка, м
	X	Y		
1	2	3	4	5
178	729906.78	1297374	данные отсутствуют	данные отсутствуют
179	729829.62	1297505.72	данные отсутствуют	данные отсутствуют
180	729735.38	1297537.49	данные отсутствуют	данные отсутствуют
181	729727.74	1297532.19	данные отсутствуют	данные отсутствуют
182	729732.58	1297515.75	данные отсутствуют	данные отсутствуют
183	729815.13	1297487.91	данные отсутствуют	данные отсутствуют
184	729880.09	1297377.03	данные отсутствуют	данные отсутствуют
185	729889.91	1297370.02	данные отсутствуют	данные отсутствуют
186	729907.95	1297356.6	данные отсутствуют	данные отсутствуют
187	729914.92	1297314.73	данные отсутствуют	данные отсутствуют
188	729926.08	1297294.48	данные отсутствуют	данные отсутствуют
189	729947.66	1297263.91	данные отсутствуют	данные отсутствуют
190	729946.91	1297256.69	данные отсутствуют	данные отсутствуют
191	730010.72	1297140.98	данные отсутствуют	данные отсутствуют
192	730021.81	1297134.15	данные отсутствуют	данные отсутствуют
193	730050.94	1297070.6	данные отсутствуют	данные отсутствуют
194	730106.55	1297049.41	данные отсутствуют	данные отсутствуют

Государственный регистратор		ФГИС ЕГРН
полное наименование должности	подпись	инициалы, фамилия

М.П.

Земельный участок			
(вид объекта недвижимости)			
Лист № ____ Раздела 4.2	Всего листов раздела 4.2 : ____	Всего разделов: ____	Всего листов выписки: ____
30.09.2021 № 99/2021/420825195			
Кадастровый номер:		02:22:000000:3586	

Номер точки	Координаты, м		Описание закрепления на местности	Средняя квадратическая погрешность определения координат характерных точек границы части земельного участка, м
	X	Y		
1	2	3	4	5
195	728316.8	1294389.61	данные отсутствуют	данные отсутствуют
196	728327.73	1294396.79	данные отсутствуют	данные отсутствуют
197	728308.27	1294401.21	данные отсутствуют	данные отсутствуют
197	728308.27	1294401.21	данные отсутствуют	данные отсутствуют
198	736338.87	1293423.38	данные отсутствуют	данные отсутствуют
199	736346.47	1293627.13	данные отсутствуют	данные отсутствуют
200	736334.65	1293564.1	данные отсутствуют	данные отсутствуют
200	736334.65	1293564.1	данные отсутствуют	данные отсутствуют
201	736319.91	1293427.71	данные отсутствуют	данные отсутствуют
201	736319.91	1293427.71	данные отсутствуют	данные отсутствуют
202	736335.68	1293333.06	данные отсутствуют	данные отсутствуют
203	736331.62	1293527.28	данные отсутствуют	данные отсутствуют
203	736331.62	1293527.28	данные отсутствуют	данные отсутствуют
204	736331.68	1293529.28	данные отсутствуют	данные отсутствуют
204	736331.68	1293529.28	данные отсутствуют	данные отсутствуют
205	736333.68	1293529.22	данные отсутствуют	данные отсутствуют
205	736333.68	1293529.22	данные отсутствуют	данные отсутствуют

Государственный регистратор		ФГИС ЕГРН
полное наименование должности	подпись	инициалы, фамилия

М.П.

Земельный участок			
(вид объекта недвижимости)			
Лист № ____ Раздела 4.2	Всего листов раздела 4.2 : ____	Всего разделов: ____	Всего листов выписки: ____
30.09.2021 № 99/2021/420825195			
Кадастровый номер:		02:22:000000:3586	

Номер точки	Координаты, м		Описание закрепления на местности	Средняя квадратическая погрешность определения координат характерных точек границы части земельного участка, м
	X	Y		
1	2	3	4	5
206	736333.62	1293527.22	данные отсутствуют	данные отсутствуют
206	736333.62	1293527.22	данные отсутствуют	данные отсутствуют
207	736329.7	1293474.35	данные отсутствуют	данные отсутствуют
207	736329.7	1293474.35	данные отсутствуют	данные отсутствуют
208	736329.76	1293476.35	данные отсутствуют	данные отсутствуют
208	736329.76	1293476.35	данные отсутствуют	данные отсутствуют
209	736331.76	1293476.29	данные отсутствуют	данные отсутствуют
209	736331.76	1293476.29	данные отсутствуют	данные отсутствуют
210	736331.71	1293474.3	данные отсутствуют	данные отсутствуют
211	736327.79	1293421.44	данные отсутствуют	данные отсутствуют
211	736327.79	1293421.44	данные отсутствуют	данные отсутствуют
212	736327.84	1293423.44	данные отсутствуют	данные отсутствуют
212	736327.84	1293423.44	данные отсутствуют	данные отсутствуют
213	736329.84	1293423.38	данные отсутствуют	данные отсутствуют
213	736329.84	1293423.38	данные отсутствуют	данные отсутствуют
214	736329.79	1293421.38	данные отсутствуют	данные отсутствуют
214	736329.79	1293421.38	данные отсутствуют	данные отсутствуют
Государственный регистратор				ФГИС ЕГРН
полное наименование должности			подпись	инициалы, фамилия

М.П.

Раздел 4.2

Выписка из Единого государственного реестра недвижимости об объекте недвижимости
Сведения о частях земельного участка

Земельный участок			
(вид объекта недвижимости)			
Лист № ____ Раздела 4.2	Всего листов раздела 4.2 : ____	Всего разделов: ____	Всего листов выписки: ____
30.09.2021 № 99/2021/420825195			
Кадастровый номер:		02:22:000000:3586	

Номер точки	Координаты, м		Описание закрепления на местности	Средняя квадратическая погрешность определения координат характерных точек границы части земельного участка, м
	X	Y		
1	2	3	4	5
215	737288.15	1293924.61	данные отсутствуют	данные отсутствуют
216	737155.14	1293925.85	данные отсутствуют	данные отсутствуют
217	736981.03	1293927.72	данные отсутствуют	данные отсутствуют
218	736806.3	1293929.49	данные отсутствуют	данные отсутствуют
219	736632.35	1293931.27	данные отсутствуют	данные отсутствуют
220	736459.53	1293933.22	данные отсутствуют	данные отсутствуют
221	736375.38	1293933.23	данные отсутствуют	данные отсутствуют
222	736375.92	1293913.59	данные отсутствуют	данные отсутствуют
222	736375.92	1293913.59	данные отсутствуют	данные отсутствуют
223	736380.14	1293913.37	данные отсутствуют	данные отсутствуют
224	736459.31	1293913.22	данные отсутствуют	данные отсутствуют
225	736545.63	1293912.25	данные отсутствуют	данные отсутствуют
226	737280.74	1293908.53	данные отсутствуют	данные отсутствуют
227	736400.72	1293921.55	данные отсутствуют	данные отсутствуют
227	736400.72	1293921.55	данные отсутствуют	данные отсутствуют
228	736400.78	1293923.55	данные отсутствуют	данные отсутствуют
228	736400.78	1293923.55	данные отсутствуют	данные отсутствуют
Государственный регистратор				ФГИС ЕГРН
полное наименование должности			подпись	инициалы, фамилия

М.П.

Земельный участок			
(вид объекта недвижимости)			
Лист № ____ Раздела 4.2	Всего листов раздела 4.2 : ____	Всего разделов: ____	Всего листов выписки: ____
30.09.2021 № 99/2021/420825195			
Кадастровый номер:		02:22:000000:3586	

Номер точки	Координаты, м		Описание закрепления на местности	Средняя квадратическая погрешность определения координат характерных точек границы части земельного участка, м
	X	Y		
1	2	3	4	5
229	736402.78	1293923.49	данные отсутствуют	данные отсутствуют
229	736402.78	1293923.49	данные отсутствуют	данные отсутствуют
230	736402.72	1293921.5	данные отсутствуют	данные отсутствуют
230	736402.72	1293921.5	данные отсутствуют	данные отсутствуют
231	736458.32	1293920.91	данные отсутствуют	данные отсутствуют
231	736458.32	1293920.91	данные отсутствуют	данные отсутствуют
232	736458.38	1293922.9	данные отсутствуют	данные отсутствуют
232	736458.38	1293922.9	данные отсутствуют	данные отсутствуют
233	736460.38	1293922.85	данные отсутствуют	данные отсутствуют
233	736460.38	1293922.85	данные отсутствуют	данные отсутствуют
234	736460.32	1293920.85	данные отсутствуют	данные отсутствуют
234	736460.32	1293920.85	данные отсутствуют	данные отсутствуют
235	736515.93	1293920.26	данные отсутствуют	данные отсутствуют
235	736515.93	1293920.26	данные отсутствуют	данные отсутствуют
236	736515.99	1293922.26	данные отсутствуют	данные отсутствуют
236	736515.99	1293922.26	данные отсутствуют	данные отсутствуют
237	736517.98	1293922.2	данные отсутствуют	данные отсутствуют

Государственный регистратор		ФГИС ЕГРН
полное наименование должности	подпись	инициалы, фамилия

М.П.

Земельный участок			
(вид объекта недвижимости)			
Лист № ____ Раздела 4.2	Всего листов раздела 4.2 : ____	Всего разделов: ____	Всего листов выписки: ____
30.09.2021 № 99/2021/420825195			
Кадастровый номер:		02:22:000000:3586	

Номер точки	Координаты, м		Описание закрепления на местности	Средняя квадратическая погрешность определения координат характерных точек границы части земельного участка, м
	X	Y		
1	2	3	4	5
237	736517.98	1293922.2	данные отсутствуют	данные отсутствуют
238	736517.93	1293920.2	данные отсутствуют	данные отсутствуют
238	736517.93	1293920.2	данные отсутствуют	данные отсутствуют
239	736573.53	1293919.61	данные отсутствуют	данные отсутствуют
239	736573.53	1293919.61	данные отсутствуют	данные отсутствуют
240	736573.59	1293921.61	данные отсутствуют	данные отсутствуют
240	736573.59	1293921.61	данные отсутствуют	данные отсутствуют
241	736575.59	1293921.55	данные отсутствуют	данные отсутствуют
241	736575.59	1293921.55	данные отсутствуют	данные отсутствуют
242	736575.53	1293919.55	данные отсутствуют	данные отсутствуют
242	736575.53	1293919.55	данные отсутствуют	данные отсутствуют
243	736631.15	1293918.96	данные отсутствуют	данные отсутствуют
243	736631.15	1293918.96	данные отсутствуют	данные отсутствуют
244	736631.21	1293920.96	данные отсутствуют	данные отсутствуют
244	736631.21	1293920.96	данные отсутствуют	данные отсутствуют
245	736633.2	1293920.9	данные отсутствуют	данные отсутствуют
245	736633.2	1293920.9	данные отсутствуют	данные отсутствуют

Государственный регистратор		ФГИС ЕГРН
полное наименование должности	подпись	инициалы, фамилия

М.П.

Земельный участок			
(вид объекта недвижимости)			
Лист № ____ Раздела 4.2	Всего листов раздела 4.2 : ____	Всего разделов: ____	Всего листов выписки: ____
30.09.2021 № 99/2021/420825195			
Кадастровый номер:		02:22:000000:3586	

Номер точки	Координаты, м		Описание закрепления на местности	Средняя квадратическая погрешность определения координат характерных точек границы части земельного участка, м
	X	Y		
1	2	3	4	5
246	736633.16	1293918.9	данные отсутствуют	данные отсутствуют
247	736689.13	1293918.37	данные отсутствуют	данные отсутствуют
247	736689.13	1293918.37	данные отсутствуют	данные отсутствуют
248	736689.19	1293920.37	данные отсутствуют	данные отсутствуют
248	736689.19	1293920.37	данные отсутствуют	данные отсутствуют
249	736691.19	1293920.31	данные отсутствуют	данные отсутствуют
249	736691.19	1293920.31	данные отсутствуют	данные отсутствуют
250	736691.13	1293918.32	данные отсутствуют	данные отсутствуют
250	736691.13	1293918.32	данные отсутствуют	данные отсутствуют
251	736747.12	1293917.78	данные отсутствуют	данные отсутствуют
251	736747.12	1293917.78	данные отсутствуют	данные отсутствуют
252	736747.18	1293919.78	данные отсутствуют	данные отсутствуют
252	736747.18	1293919.78	данные отсутствуют	данные отсутствуют
253	736749.17	1293919.72	данные отсутствуют	данные отсутствуют
253	736749.17	1293919.72	данные отсутствуют	данные отсутствуют
254	736749.12	1293917.72	данные отсутствуют	данные отсутствуют
254	736749.12	1293917.72	данные отсутствуют	данные отсутствуют

Государственный регистратор		ФГИС ЕГРН
полное наименование должности	подпись	инициалы, фамилия

М.П.

Раздел 4.2

Выписка из Единого государственного реестра недвижимости об объекте недвижимости
Сведения о частях земельного участка

Земельный участок			
(вид объекта недвижимости)			
Лист № ____ Раздела 4.2	Всего листов раздела 4.2 : ____	Всего разделов: ____	Всего листов выписки: ____
30.09.2021 № 99/2021/420825195			
Кадастровый номер:		02:22:000000:3586	

Номер точки	Координаты, м		Описание закрепления на местности	Средняя квадратическая погрешность определения координат характерных точек границы части земельного участка, м
	X	Y		
1	2	3	4	5
255	736805.1	1293917.19	данные отсутствуют	данные отсутствуют
255	736805.1	1293917.19	данные отсутствуют	данные отсутствуют
256	736805.16	1293919.19	данные отсутствуют	данные отсутствуют
256	736805.16	1293919.19	данные отсутствуют	данные отсутствуют
257	736807.16	1293919.13	данные отсутствуют	данные отсутствуют
257	736807.16	1293919.13	данные отсутствуют	данные отсутствуют
258	736807.1	1293917.13	данные отсутствуют	данные отсутствуют
258	736807.1	1293917.13	данные отсутствуют	данные отсутствуют
259	736863.11	1293916.6	данные отсутствуют	данные отсутствуют
260	736863.15	1293918.6	данные отсутствуют	данные отсутствуют
260	736863.15	1293918.6	данные отсутствуют	данные отсутствуют
261	736865.15	1293918.54	данные отсутствуют	данные отсутствуют
261	736865.15	1293918.54	данные отсутствуют	данные отсутствуют
262	736865.1	1293916.54	данные отсутствуют	данные отсутствуют
262	736865.1	1293916.54	данные отсутствуют	данные отсутствуют
263	736921.48	1293916.01	данные отсутствуют	данные отсутствуют
263	736921.48	1293916.01	данные отсутствуют	данные отсутствуют

Государственный регистратор		ФГИС ЕГРН
полное наименование должности	подпись	инициалы, фамилия

М.П.

Земельный участок			
(вид объекта недвижимости)			
Лист № ____ Раздела 4.2	Всего листов раздела 4.2 : ____	Всего разделов: ____	Всего листов выписки: ____
30.09.2021 № 99/2021/420825195			
Кадастровый номер:		02:22:000000:3586	

Номер точки	Координаты, м		Описание закрепления на местности	Средняя квадратическая погрешность определения координат характерных точек границы части земельного участка, м
	X	Y		
1	2	3	4	5
264	736921.53	1293918.01	данные отсутствуют	данные отсутствуют
264	736921.53	1293918.01	данные отсутствуют	данные отсутствуют
265	736923.53	1293917.95	данные отсутствуют	данные отсутствуют
265	736923.53	1293917.95	данные отсутствуют	данные отсутствуют
266	736923.48	1293915.95	данные отсутствуют	данные отсутствуют
266	736923.48	1293915.95	данные отсутствуют	данные отсутствуют
267	736979.83	1293915.42	данные отсутствуют	данные отсутствуют
267	736979.83	1293915.42	данные отсутствуют	данные отсутствуют
268	736979.89	1293917.41	данные отсутствуют	данные отсутствуют
268	736979.89	1293917.41	данные отсутствуют	данные отсутствуют
269	736981.89	1293917.36	данные отсутствуют	данные отсутствуют
269	736981.89	1293917.36	данные отсутствуют	данные отсутствуют
270	736981.83	1293915.36	данные отсутствуют	данные отсутствуют
270	736981.83	1293915.36	данные отсутствуют	данные отсутствуют
271	737038.19	1293914.82	данные отсутствуют	данные отсутствуют
271	737038.19	1293914.82	данные отсутствуют	данные отсутствуют
272	737038.24	1293916.82	данные отсутствуют	данные отсутствуют

Государственный регистратор		ФГИС ЕГРН
полное наименование должности	подпись	инициалы, фамилия

М.П.

Земельный участок			
(вид объекта недвижимости)			
Лист № ____ Раздела 4.2	Всего листов раздела 4.2 : ____	Всего разделов: ____	Всего листов выписки: ____
30.09.2021 № 99/2021/420825195			
Кадастровый номер:		02:22:000000:3586	

Номер точки	Координаты, м		Описание закрепления на местности	Средняя квадратическая погрешность определения координат характерных точек границы части земельного участка, м
	X	Y		
1	2	3	4	5
272	737038.24	1293916.82	данные отсутствуют	данные отсутствуют
273	737040.24	1293916.77	данные отсутствуют	данные отсутствуют
273	737040.24	1293916.77	данные отсутствуют	данные отсутствуют
274	737040.19	1293914.77	данные отсутствуют	данные отсутствуют
274	737040.19	1293914.77	данные отсутствуют	данные отсутствуют
275	737096.54	1293914.23	данные отсутствуют	данные отсутствуют
275	737096.54	1293914.23	данные отсутствуют	данные отсутствуют
276	737096.6	1293916.23	данные отсутствуют	данные отсутствуют
276	737096.6	1293916.23	данные отсутствуют	данные отсутствуют
277	737098.6	1293916.18	данные отсутствуют	данные отсутствуют
277	737098.6	1293916.18	данные отсутствуют	данные отсутствуют
278	737098.54	1293914.18	данные отсутствуют	данные отсутствуют
278	737098.54	1293914.18	данные отсутствуют	данные отсутствуют
279	737153.92	1293913.56	данные отсутствуют	данные отсутствуют
279	737153.92	1293913.56	данные отсутствуют	данные отсутствуют
280	737153.98	1293915.56	данные отсутствуют	данные отсутствуют
280	737153.98	1293915.56	данные отсутствуют	данные отсутствуют

Государственный регистратор		ФГИС ЕГРН
полное наименование должности	подпись	инициалы, фамилия

М.П.

Земельный участок			
(вид объекта недвижимости)			
Лист № ____ Раздела 4.2	Всего листов раздела 4.2 : ____	Всего разделов: ____	Всего листов выписки: ____
30.09.2021 № 99/2021/420825195			
Кадастровый номер:		02:22:000000:3586	

Номер точки	Координаты, м		Описание закрепления на местности	Средняя квадратическая погрешность определения координат характерных точек границы части земельного участка, м
	X	Y		
1	2	3	4	5
281	737155.98	1293915.5	данные отсутствуют	данные отсутствуют
281	737155.98	1293915.5	данные отсутствуют	данные отсутствуют
282	737155.92	1293913.5	данные отсутствуют	данные отсутствуют
282	737155.92	1293913.5	данные отсутствуют	данные отсутствуют
283	737211.32	1293912.88	данные отсутствуют	данные отсутствуют
283	737211.32	1293912.88	данные отсутствуют	данные отсутствуют
284	737211.37	1293914.88	данные отсутствуют	данные отсутствуют
284	737211.37	1293914.88	данные отсутствуют	данные отсутствуют
285	737213.37	1293914.82	данные отсутствуют	данные отсутствуют
285	737213.37	1293914.82	данные отсутствуют	данные отсутствуют
286	737213.32	1293912.82	данные отсутствуют	данные отсутствуют
286	737213.32	1293912.82	данные отсутствуют	данные отсутствуют
287	737268.71	1293912.21	данные отсутствуют	данные отсутствуют
287	737268.71	1293912.21	данные отсутствуют	данные отсутствуют
288	737268.77	1293914.2	данные отсутствуют	данные отсутствуют
288	737268.77	1293914.2	данные отсутствуют	данные отсутствуют
289	737270.77	1293914.15	данные отсутствуют	данные отсутствуют
Государственный регистратор				ФГИС ЕГРН
полное наименование должности			подпись	инициалы, фамилия

М.П.

Раздел 4.2

Выписка из Единого государственного реестра недвижимости об объекте недвижимости
Сведения о частях земельного участка

Земельный участок			
(вид объекта недвижимости)			
Лист № ____ Раздела 4.2	Всего листов раздела 4.2 : ____	Всего разделов: ____	Всего листов выписки: ____
30.09.2021 № 99/2021/420825195			
Кадастровый номер:		02:22:000000:3586	

Номер точки	Координаты, м		Описание закрепления на местности	Средняя квадратическая погрешность определения координат характерных точек границы части земельного участка, м
	X	Y		
1	2	3	4	5
289	737270.77	1293914.15	данные отсутствуют	данные отсутствуют
290	737270.71	1293912.15	данные отсутствуют	данные отсутствуют
290	737270.71	1293912.15	данные отсутствуют	данные отсутствуют
291	731853.69	1291444.58	данные отсутствуют	данные отсутствуют
292	731850.43	1291496.45	данные отсутствуют	данные отсутствуют
293	731547.86	1291806.23	данные отсутствуют	данные отсутствуют
294	731396.59	1291959.12	данные отсутствуют	данные отсутствуют
295	731262.67	1292096.46	данные отсутствуют	данные отсутствуют
296	731265.53	1292044.83	данные отсутствуют	данные отсутствуют
297	731372.31	1291935.32	данные отсутствуют	данные отсутствуют
298	731523.55	1291782.46	данные отсутствуют	данные отсутствуют
299	731831.64	1291467.03	данные отсутствуют	данные отсутствуют
300	731384.37	1291946.54	данные отсутствуют	данные отсутствуют
301	731382.86	1291948.04	данные отсутствуют	данные отсутствуют
302	731384.39	1291949.55	данные отсутствуют	данные отсутствуют
303	731385.89	1291948	данные отсутствуют	данные отсутствуют
304	731534.94	1291792.94	данные отсутствуют	данные отсутствуют
Государственный регистратор				ФГИС ЕГРН
полное наименование должности			подпись	инициалы, фамилия

М.П.

Земельный участок				
(вид объекта недвижимости)				
Лист № ____ Раздела 4.2		Всего листов раздела 4.2 : ____		Всего разделов: ____
30.09.2021 № 99/2021/420825195				
Кадастровый номер:			02:22:000000:3586	
Номер точки	Координаты, м		Описание закрепления на местности	Средняя квадратическая погрешность определения координат характерных точек границы части земельного участка, м
	X	Y		
1	2	3	4	5
305	731533.45	1291794.48	данные отсутствуют	данные отсутствуют
306	731534.97	1291796	данные отсутствуют	данные отсутствуют
307	731536.48	1291794.45	данные отсутствуют	данные отсутствуют
308	731681.85	1291642.23	данные отсутствуют	данные отсутствуют
309	731680.32	1291643.77	данные отсутствуют	данные отсутствуют
310	731681.87	1291645.27	данные отсутствуют	данные отсутствуют
311	731683.36	1291643.73	данные отсутствуют	данные отсутствуют
312	731842.37	1291477.45	данные отсутствуют	данные отсутствуют
313	731840.87	1291478.99	данные отсутствуют	данные отсутствуют
314	731842.4	1291480.48	данные отсутствуют	данные отсутствуют
315	731843.92	1291478.95	данные отсутствуют	данные отсутствуют
316	730901.09	1292406.98	данные отсутствуют	данные отсутствуют
317	730954.34	1292410.92	данные отсутствуют	данные отсутствуют
318	730935.78	1292429.71	данные отсутствуют	данные отсутствуют
319	730874.24	1292449.21	данные отсутствуют	данные отсутствуют
320	730866.71	1292417.64	данные отсутствуют	данные отсутствуют
321	730923.46	1292416.45	данные отсутствуют	данные отсутствуют
Государственный регистратор				ФГИС ЕГРН
полное наименование должности			подпись	инициалы, фамилия

М.П.

Раздел 4.2

Выписка из Единого государственного реестра недвижимости об объекте недвижимости
Сведения о частях земельного участка

Земельный участок				
(вид объекта недвижимости)				
Лист № ____ Раздела 4.2		Всего листов раздела 4.2 : ____		Всего разделов: ____
30.09.2021 № 99/2021/420825195				
Кадастровый номер:			02:22:000000:3586	
Номер точки	Координаты, м		Описание закрепления на местности	Средняя квадратическая погрешность определения координат характерных точек границы части земельного участка, м
	X	Y		
1	2	3	4	5
322	730921.89	1292418.05	данные отсутствуют	данные отсутствуют
323	730923.49	1292419.61	данные отсутствуют	данные отсутствуют
324	730925.06	1292418.01	данные отсутствуют	данные отсутствуют
325	733870.34	1296043.29	данные отсутствуют	данные отсутствуют
326	733812.6	1296123.69	данные отсутствуют	данные отсутствуют
327	733753.99	1296207.29	данные отсутствуют	данные отсутствуют
328	733736.71	1296172.71	данные отсутствуют	данные отсутствуют
329	733784.8	1296104.11	данные отсутствуют	данные отсутствуют
330	733812.08	1296066.13	данные отсутствуют	данные отсутствуют
331	733800.98	1296108.03	данные отсутствуют	данные отсутствуют
332	733799.7	1296109.86	данные отсутствуют	данные отсутствуют
333	733801.52	1296111.15	данные отсутствуют	данные отсутствуют
334	733802.81	1296109.32	данные отсутствуют	данные отсутствуют
335	733742.92	1296223.1	данные отсутствуют	данные отсутствуют
336	733623.82	1296392.98	данные отсутствуют	данные отсутствуют
337	733529.78	1296522.73	данные отсутствуют	данные отсутствуют
338	733439.9	1296650.77	данные отсутствуют	данные отсутствуют
Государственный регистратор				ФГИС ЕГРН
полное наименование должности			подпись	инициалы, фамилия

М.П.

Земельный участок			
(вид объекта недвижимости)			
Лист № ____ Раздела 4.2	Всего листов раздела 4.2 : ____	Всего разделов: ____	Всего листов выписки: ____
30.09.2021 № 99/2021/420825195			
Кадастровый номер:		02:22:000000:3586	

Номер точки	Координаты, м		Описание закрепления на местности	Средняя квадратическая погрешность определения координат характерных точек границы части земельного участка, м
	X	Y		
1	2	3	4	5
339	733345.41	1296782.44	данные отсутствуют	данные отсутствуют
340	733251.53	1296918.5	данные отсутствуют	данные отсутствуют
341	733202.62	1296986.64	данные отсутствуют	данные отсутствуют
342	733188.6	1296986.4	данные отсутствуют	данные отсутствуют
343	733158.16	1296991.21	данные отсутствуют	данные отсутствуют
344	733157.45	1296989.6	данные отсутствуют	данные отсутствуют
345	733224.11	1296894.09	данные отсутствуют	данные отсутствуют
346	733412.13	1296631.16	данные отсутствуют	данные отсутствуют
347	733502.03	1296503.09	данные отсутствуют	данные отсутствуют
348	733596.07	1296373.34	данные отсутствуют	данные отсутствуют
349	733725.81	1296188.27	данные отсутствуют	данные отсутствуют
350	733235.74	1296907.21	данные отсутствуют	данные отсутствуют
351	733234.44	1296909.03	данные отсутствуют	данные отсутствуют
352	733236.27	1296910.33	данные отсутствуют	данные отсутствуют
353	733237.56	1296908.5	данные отсутствуют	данные отсутствуют
354	733330.92	1296772.78	данные отсутствуют	данные отсутствуют
355	733329.63	1296774.6	данные отсутствуют	данные отсутствуют
Государственный регистратор				ФГИС ЕГРН
полное наименование должности			подпись	инициалы, фамилия

М.П.

Раздел 4.2

Выписка из Единого государственного реестра недвижимости об объекте недвижимости
Сведения о частях земельного участка

Земельный участок			
(вид объекта недвижимости)			
Лист № ____ Раздела 4.2	Всего листов раздела 4.2 : ____	Всего разделов: ____	Всего листов выписки: ____
30.09.2021 № 99/2021/420825195			
Кадастровый номер:		02:22:000000:3586	

Номер точки	Координаты, м		Описание закрепления на местности	Средняя квадратическая погрешность определения координат характерных точек границы части земельного участка, м
	X	Y		
1	2	3	4	5
356	733331.46	1296775.9	данные отсутствуют	данные отсутствуют
357	733332.75	1296774.07	данные отсутствуют	данные отсутствуют
358	733426.15	1296638.21	данные отсутствуют	данные отсутствуют
359	733424.87	1296640.04	данные отсутствуют	данные отсутствуют
360	733426.68	1296641.33	данные отсутствуют	данные отсутствуют
361	733427.97	1296639.5	данные отсутствуют	данные отсутствуют
362	733515.6	1296511.6	данные отсутствуют	данные отсутствуют
363	733514.31	1296513.43	данные отсутствуют	данные отсутствуют
364	733516.14	1296514.72	данные отсутствуют	данные отсутствуют
365	733517.43	1296512.89	данные отсутствуют	данные отсутствуют
366	733608.09	1296381.27	данные отсутствуют	данные отсутствуют
367	733606.79	1296383.1	данные отсутствуют	данные отсутствуют
368	733608.63	1296384.39	данные отсутствуют	данные отсутствуют
369	733609.91	1296382.57	данные отсутствуют	данные отсутствуют
370	733697.31	1296255.07	данные отсутствуют	данные отсутствуют
371	733696.02	1296256.89	данные отсутствуют	данные отсутствуют
372	733697.84	1296258.18	данные отсутствуют	данные отсутствуют
Государственный регистратор				ФГИС ЕГРН
полное наименование должности			подпись	инициалы, фамилия

М.П.

Земельный участок			
(вид объекта недвижимости)			
Лист № ____ Раздела 4.2	Всего листов раздела 4.2 : ____	Всего разделов: ____	Всего листов выписки: ____
30.09.2021 № 99/2021/420825195			
Кадастровый номер:		02:22:000000:3586	

Номер точки	Координаты, м		Описание закрепления на местности	Средняя квадратическая погрешность определения координат характерных точек границы части земельного участка, м
	X	Y		
1	2	3	4	5
373	733699.13	1296256.36	данные отсутствуют	данные отсутствуют
374	734573.25	1295046.43	данные отсутствуют	данные отсутствуют
375	734572.34	1295047.71	данные отсутствуют	данные отсутствуют
376	734483.24	1295177.73	данные отсутствуют	данные отсутствуют
377	734280.06	1295462.88	данные отсутствуют	данные отсутствуют
378	734096.21	1295724.6	данные отсутствуют	данные отсутствуют
379	734002.2	1295854.32	данные отсутствуют	данные отсутствуют
380	733912.36	1295984.8	данные отсутствуют	данные отсутствуют
381	733899.99	1296002.02	данные отсутствуют	данные отсутствуют
382	733842.13	1296024.29	данные отсутствуют	данные отсутствуют
383	733884.45	1295965.38	данные отсутствуют	данные отсутствуют
384	733974.31	1295834.87	данные отсутствуют	данные отсутствуют
385	734068.43	1295705	данные отсутствуют	данные отсутствуют
386	734252.31	1295443.24	данные отсутствуют	данные отсутствуют
387	734455.28	1295158.39	данные отсутствуют	данные отсутствуют
388	734544.4	1295028.35	данные отсутствуют	данные отсутствуют
389	734556.05	1295012.02	данные отсутствуют	данные отсутствуют

Государственный регистратор		ФГИС ЕГРН
полное наименование должности	подпись	инициалы, фамилия

М.П.

Земельный участок			
(вид объекта недвижимости)			
Лист № ____ Раздела 4.2	Всего листов раздела 4.2 : ____	Всего разделов: ____	Всего листов выписки: ____
30.09.2021 № 99/2021/420825195			
Кадастровый номер:		02:22:000000:3586	

Номер точки	Координаты, м		Описание закрепления на местности	Средняя квадратическая погрешность определения координат характерных точек границы части земельного участка, м
	X	Y		
1	2	3	4	5
390	733896.01	1295973.75	данные отсутствуют	данные отсутствуют
391	733894.72	1295975.58	данные отсутствуют	данные отсутствуют
392	733896.56	1295976.87	данные отсутствуют	данные отсутствуют
393	733897.84	1295975.05	данные отсутствуют	данные отсутствуют
394	733988.32	1295843.26	данные отсутствуют	данные отсутствуют
395	733987.03	1295845.09	данные отсутствуют	данные отсутствуют
396	733988.85	1295846.38	данные отсутствуют	данные отсутствуют
397	733990.15	1295844.56	данные отсутствуют	данные отсутствуют
398	734080.71	1295712.82	данные отсутствуют	данные отсутствуют
399	734079.42	1295714.64	данные отсутствуют	данные отсутствуют
400	734081.24	1295715.93	данные отсутствуют	данные отсутствуют
401	734082.54	1295714.11	данные отсутствуют	данные отсутствуют
402	734173.08	1295582.02	данные отсутствуют	данные отсутствуют
403	734171.79	1295583.84	данные отсутствуют	данные отсутствуют
404	734173.62	1295585.13	данные отсутствуют	данные отсутствуют
405	734174.91	1295583.31	данные отсутствуют	данные отсутствуют
406	734265.07	1295451.86	данные отсутствуют	данные отсутствуют

Государственный регистратор		ФГИС ЕГРН
полное наименование должности	подпись	инициалы, фамилия

М.П.

Земельный участок			
(вид объекта недвижимости)			
Лист № ____ Раздела 4.2	Всего листов раздела 4.2 : ____	Всего разделов: ____	Всего листов выписки: ____
30.09.2021 № 99/2021/420825195			
Кадастровый номер:		02:22:000000:3586	

Номер точки	Координаты, м		Описание закрепления на местности	Средняя квадратическая погрешность определения координат характерных точек границы части земельного участка, м
	X	Y		
1	2	3	4	5
407	734263.78	1295453.69	данные отсутствуют	данные отсутствуют
408	734265.61	1295454.98	данные отсутствуют	данные отсутствуют
409	734266.9	1295453.16	данные отсутствуют	данные отсутствуют
410	734372.42	1295300.73	данные отсутствуют	данные отсутствуют
411	734371.13	1295302.55	данные отсутствуют	данные отсутствуют
412	734372.95	1295303.85	данные отсутствуют	данные отсутствуют
413	734374.26	1295302.02	данные отсутствуют	данные отсутствуют
414	734468.15	1295166.09	данные отсутствуют	данные отсутствуют
415	734466.86	1295167.91	данные отсутствуют	данные отсутствуют
416	734468.68	1295169.21	данные отсутствуют	данные отсутствуют
417	734469.98	1295167.38	данные отсутствуют	данные отсутствуют
418	734560.43	1295035.45	данные отсутствуют	данные отсутствуют
419	734559.14	1295037.27	данные отсутствуют	данные отсутствуют
420	734560.97	1295038.56	данные отсутствуют	данные отсутствуют
421	734562.25	1295036.74	данные отсутствуют	данные отсутствуют
422	732865.82	1297695.86	данные отсутствуют	данные отсутствуют
423	732908.68	1297697.16	данные отсутствуют	данные отсутствуют
Государственный регистратор				ФГИС ЕГРН
полное наименование должности			подпись	инициалы, фамилия

М.П.

Раздел 4.2

Выписка из Единого государственного реестра недвижимости об объекте недвижимости
Сведения о частях земельного участка

Земельный участок			
(вид объекта недвижимости)			
Лист № ____ Раздела 4.2	Всего листов раздела 4.2 : ____	Всего разделов: ____	Всего листов выписки: ____
30.09.2021 № 99/2021/420825195			
Кадастровый номер:		02:22:000000:3586	

Номер точки	Координаты, м		Описание закрепления на местности	Средняя квадратическая погрешность определения координат характерных точек границы части земельного участка, м
	X	Y		
1	2	3	4	5
424	733004.21	1297823.6	данные отсутствуют	данные отсутствуют
425	733102.58	1297957.67	данные отсутствуют	данные отсутствуют
426	733260.76	1298170.84	данные отсутствуют	данные отсутствуют
427	733242.64	1298203.47	данные отсутствуют	данные отсутствуют
428	733075.24	1297977.88	данные отсутствуют	данные отсутствуют
429	732977.01	1297844	данные отсутствуют	данные отсутствуют
430	732879.04	1297714.34	данные отсутствуют	данные отсутствуют
431	733175.57	1298088.91	данные отсутствуют	данные отсутствуют
432	733176.9	1298090.71	данные отсутствуют	данные отсутствуют
433	733178.7	1298089.38	данные отсутствуют	данные отсутствуют
434	733177.37	1298087.58	данные отсутствуют	данные отсутствуют
435	733086.54	1297968.66	данные отсутствуют	данные отсутствуют
436	733087.88	1297970.45	данные отсутствуют	данные отсутствуют
437	733089.67	1297969.12	данные отсутствуют	данные отсутствуют
438	733088.34	1297967.33	данные отсутствуют	данные отсутствуют
439	732988.93	1297833.54	данные отсутствуют	данные отсутствуют
440	732990.26	1297835.34	данные отсутствуют	данные отсутствуют
Государственный регистратор				ФГИС ЕГРН
полное наименование должности			подпись	инициалы, фамилия

М.П.

Земельный участок			
(вид объекта недвижимости)			
Лист № ____ Раздела 4.2	Всего листов раздела 4.2 : ____	Всего разделов: ____	Всего листов выписки: ____
30.09.2021 № 99/2021/420825195			
Кадастровый номер:		02:22:000000:3586	

Номер точки	Координаты, м		Описание закрепления на местности	Средняя квадратическая погрешность определения координат характерных точек границы части земельного участка, м
	X	Y		
1	2	3	4	5
441	732992.06	1297834.01	данные отсутствуют	данные отсутствуют
442	732990.73	1297832.21	данные отсутствуют	данные отсутствуют
443	732892.8	1297704.05	данные отсутствуют	данные отсутствуют
444	732894.13	1297705.85	данные отсутствуют	данные отсутствуют
445	732895.92	1297704.52	данные отсутствуют	данные отсутствуют
446	732894.59	1297702.72	данные отсутствуют	данные отсутствуют
447	732627.53	1297660.66	данные отсутствуют	данные отсутствуют
448	732668.62	1297671.02	данные отсутствуют	данные отсутствуют
449	732667.34	1297671.99	данные отсутствуют	данные отсутствуют
450	732418.04	1297884.61	данные отсутствуют	данные отсутствуют
451	732292.56	1297988.5	данные отсутствуют	данные отсутствуют
452	732172.78	1298098.76	данные отсутствуют	данные отсутствуют
453	731818.03	1298399.28	данные отсутствуют	данные отсутствуют
454	731797.81	1298371.85	данные отсутствуют	данные отсутствуют
455	732150.02	1298073.5	данные отсутствуют	данные отсутствуют
456	732269.86	1297963.18	данные отсутствуют	данные отсутствуют
457	732396.06	1297858.65	данные отсутствуют	данные отсутствуют

Государственный регистратор		ФГИС ЕГРН
полное наименование должности	подпись	инициалы, фамилия

М.П.

Земельный участок			
(вид объекта недвижимости)			
Лист № ____ Раздела 4.2	Всего листов раздела 4.2 : ____	Всего разделов: ____	Всего листов выписки: ____
30.09.2021 № 99/2021/420825195			
Кадастровый номер:		02:22:000000:3586	

Номер точки	Координаты, м		Описание закрепления на местности	Средняя квадратическая погрешность определения координат характерных точек границы части земельного участка, м
	X	Y		
1	2	3	4	5
458	731913.92	1298295.25	данные отсутствуют	данные отсутствуют
459	731915.37	1298296.96	данные отсутствуют	данные отсутствуют
460	731917.08	1298295.5	данные отсутствуют	данные отсутствуют
461	731915.62	1298293.8	данные отсутствуют	данные отсутствуют
462	732035.38	1298191.23	данные отсутствуют	данные отсутствуют
463	732036.83	1298192.93	данные отсутствуют	данные отсутствуют
464	732038.52	1298191.47	данные отсутствуют	данные отсутствуют
465	732037.07	1298189.78	данные отсутствуют	данные отсутствуют
466	732157.92	1298086.22	данные отсутствуют	данные отсутствуют
467	732159.37	1298087.92	данные отсутствуют	данные отсутствуют
468	732161.08	1298086.46	данные отсутствуют	данные отсутствуют
469	732159.62	1298084.77	данные отсутствуют	данные отсутствуют
470	732285.8	1297976.32	данные отсутствуют	данные отсутствуют
471	732287.26	1297978.02	данные отсутствуют	данные отсутствуют
472	732288.95	1297976.56	данные отсутствуют	данные отсутствуют
473	732287.5	1297974.86	данные отсутствуют	данные отсутствуют
474	732406.67	1297872.23	данные отсутствуют	данные отсутствуют

Государственный регистратор		ФГИС ЕГРН
полное наименование должности	подпись	инициалы, фамилия

М.П.

Земельный участок			
(вид объекта недвижимости)			
Лист № ____ Раздела 4.2	Всего листов раздела 4.2 : ____	Всего разделов: ____	Всего листов выписки: ____
30.09.2021 № 99/2021/420825195			
Кадастровый номер:		02:22:000000:3586	

Номер точки	Координаты, м		Описание закрепления на местности	Средняя квадратическая погрешность определения координат характерных точек границы части земельного участка, м
	X	Y		
1	2	3	4	5
475	732408.13	1297873.92	данные отсутствуют	данные отсутствуют
476	732409.83	1297872.46	данные отсутствуют	данные отсутствуют
477	732408.37	1297870.77	данные отсутствуют	данные отсутствуют
478	732528.06	1297768.17	данные отсутствуют	данные отсутствуют
479	732529.52	1297769.87	данные отсутствуют	данные отсутствуют
480	732531.21	1297768.41	данные отсутствуют	данные отсутствуют
481	732529.76	1297766.72	данные отсутствуют	данные отсутствуют
482	730704.49	1299309.74	данные отсутствуют	данные отсутствуют
483	730741.66	1299322.55	данные отсутствуют	данные отсутствуют
484	730658.3	1299394.6	данные отсутствуют	данные отсутствуют
485	730408.44	1299606.25	данные отсутствуют	данные отсутствуют
486	730288.61	1299708.82	данные отсутствуют	данные отсутствуют
487	730206.2	1299852.95	данные отсутствуют	данные отсутствуют
488	730127.36	1299993.02	данные отсутствуют	данные отсутствуют
489	730069.86	1300097.59	данные отсутствуют	данные отсутствуют
490	730038.43	1300084.18	данные отсутствуют	данные отсутствуют
491	730097.6	1299976.57	данные отсутствуют	данные отсутствуют
Государственный регистратор				ФГИС ЕГРН
полное наименование должности			подпись	инициалы, фамилия

М.П.

Раздел 4.2

Выписка из Единого государственного реестра недвижимости об объекте недвижимости
Сведения о частях земельного участка

Земельный участок			
(вид объекта недвижимости)			
Лист № ____ Раздела 4.2	Всего листов раздела 4.2 : ____	Всего разделов: ____	Всего листов выписки: ____
30.09.2021 № 99/2021/420825195			
Кадастровый номер:		02:22:000000:3586	

Номер точки	Координаты, м		Описание закрепления на местности	Средняя квадратическая погрешность определения координат характерных точек границы части земельного участка, м
	X	Y		
1	2	3	4	5
492	730176.58	1299836.22	данные отсутствуют	данные отсутствуют
493	730260.56	1299689.38	данные отсутствуют	данные отсутствуют
494	730386.38	1299580.39	данные отсутствуют	данные отсутствуют
495	730636.12	1299368.83	данные отсутствуют	данные отсутствуют
496	730113.27	1299983.33	данные отсутствуют	данные отсутствуют
497	730112.17	1299985.28	данные отсутствуют	данные отсутствуют
498	730114.11	1299986.38	данные отсутствуют	данные отсутствуют
499	730115.21	1299984.43	данные отсутствуют	данные отсутствуют
500	730192.08	1299844.17	данные отсутствуют	данные отсутствуют
501	730190.97	1299846.12	данные отсутствуют	данные отсутствуют
502	730192.92	1299847.22	данные отсутствуют	данные отсутствуют
503	730194.02	1299845.27	данные отсутствуют	данные отсутствуют
504	730264.8	1299692.43	данные отсутствуют	данные отсутствуют
505	730273.56	1299700.54	данные отсутствуют	данные отсутствуют
506	730275.51	1299701.65	данные отсутствуют	данные отсутствуют
507	730276.61	1299699.7	данные отсутствуют	данные отсутствуют
508	730275.23	1299698.92	данные отсутствуют	данные отсутствуют
Государственный регистратор				ФГИС ЕГРН
полное наименование должности			подпись	инициалы, фамилия

М.П.

Земельный участок			
(вид объекта недвижимости)			
Лист № ____ Раздела 4.2	Всего листов раздела 4.2 : ____	Всего разделов: ____	Всего листов выписки: ____
30.09.2021 № 99/2021/420825195			
Кадастровый номер:		02:22:000000:3586	

Номер точки	Координаты, м		Описание закрепления на местности	Средняя квадратическая погрешность определения координат характерных точек границы части земельного участка, м
	X	Y		
1	2	3	4	5
509	730266.12	1299690.93	данные отсутствуют	данные отсутствуют
510	730396.33	1299594.75	данные отсутствуют	данные отсутствуют
511	730397.79	1299596.45	данные отсутствуют	данные отсутствуют
512	730399.49	1299595	данные отсутствуют	данные отсутствуют
513	730398.03	1299593.3	данные отсутствуют	данные отсутствуют
514	730517.54	1299490.99	данные отсутствуют	данные отсутствуют
515	730519	1299492.69	данные отсутствуют	данные отсутствуют
516	730520.7	1299491.23	данные отсутствуют	данные отсутствуют
517	730519.24	1299489.53	данные отсутствуют	данные отсутствуют
518	730646.57	1299380.48	данные отсутствуют	данные отсутствуют
519	730648.02	1299382.18	данные отсутствуют	данные отсутствуют
520	730649.72	1299380.73	данные отсутствуют	данные отсутствуют
521	730648.27	1299379.03	данные отсутствуют	данные отсутствуют
522	734288.6	1294482.72	данные отсутствуют	данные отсутствуют
523	733433.61	1294719.84	данные отсутствуют	данные отсутствуют
524	733112.53	1294783.02	данные отсутствуют	данные отсутствуют
525	733093.67	1294782.43	данные отсутствуют	данные отсутствуют

Государственный регистратор		ФГИС ЕГРН
полное наименование должности	подпись	инициалы, фамилия

М.П.

Земельный участок			
(вид объекта недвижимости)			
Лист № ____ Раздела 4.2	Всего листов раздела 4.2 : ____	Всего разделов: ____	Всего листов выписки: ____
30.09.2021 № 99/2021/420825195			
Кадастровый номер:		02:22:000000:3586	

Номер точки	Координаты, м		Описание закрепления на местности	Средняя квадратическая погрешность определения координат характерных точек границы части земельного участка, м
	X	Y		
1	2	3	4	5
526	733074.18	1294780.41	данные отсутствуют	данные отсутствуют
527	733058.25	1294774.89	данные отсутствуют	данные отсутствуют
528	733292.6	1294696.63	данные отсутствуют	данные отсутствуют
529	733422.07	1294671.15	данные отсутствуют	данные отсутствуют
530	734264.17	1294437.61	данные отсутствуют	данные отсутствуют
531	733426.62	1294694.72	данные отсутствуют	данные отсутствуют
531	733426.62	1294694.72	данные отсутствуют	данные отсутствуют
532	733426.99	1294696.69	данные отсутствуют	данные отсутствуют
532	733426.99	1294696.69	данные отсутствуют	данные отсутствуют
533	733428.95	1294696.32	данные отсутствуют	данные отсутствуют
533	733428.95	1294696.32	данные отсутствуют	данные отсутствуют
534	733428.58	1294694.35	данные отсутствуют	данные отсутствуют
534	733428.58	1294694.35	данные отсутствуют	данные отсутствуют
535	732984.48	1294696.38	данные отсутствуют	данные отсутствуют
536	733085.1	1294731.27	данные отсутствуют	данные отсутствуют
537	733097.04	1294732.51	данные отсутствуют	данные отсутствуют
538	733108.43	1294732.87	данные отсутствуют	данные отсутствуют

Государственный регистратор		ФГИС ЕГРН
полное наименование должности	подпись	инициалы, фамилия

М.П.

Земельный участок			
(вид объекта недвижимости)			
Лист № ____ Раздела 4.2	Всего листов раздела 4.2 : ____	Всего разделов: ____	Всего листов выписки: ____
30.09.2021 № 99/2021/420825195			
Кадастровый номер:		02:22:000000:3586	

Номер точки	Координаты, м		Описание закрепления на местности	Средняя квадратическая погрешность определения координат характерных точек границы части земельного участка, м
	X	Y		
1	2	3	4	5
539	733119.95	1294730.6	данные отсутствуют	данные отсутствуют
540	733026.11	1294763.74	данные отсутствуют	данные отсутствуют
541	732966.96	1294743.23	данные отсутствуют	данные отсутствуют
542	732872.5	1294663.86	данные отсутствуют	данные отсутствуют
543	732852.48	1294714.6	данные отсутствуют	данные отсутствуют
544	732487.44	1294764.39	данные отсутствуют	данные отсутствуют
545	732273.53	1294809.12	данные отсутствуют	данные отсутствуют
546	732286.57	1294755.32	данные отсутствуют	данные отсутствуют
547	732478.94	1294715.09	данные отсутствуют	данные отсутствуют
548	732859.3	1294663.21	данные отсутствуют	данные отсутствуют
549	732482.26	1294738.7	данные отсутствуют	данные отсутствуют
549	732482.26	1294738.7	данные отсутствуют	данные отсутствуют
550	732482.16	1294740.7	данные отсутствуют	данные отсутствуют
550	732482.16	1294740.7	данные отсутствуют	данные отсутствуют
551	732484.16	1294740.79	данные отсутствуют	данные отсутствуют
551	732484.16	1294740.79	данные отсутствуют	данные отсутствуют
552	732484.26	1294738.79	данные отсутствуют	данные отсутствуют
Государственный регистратор				ФГИС ЕГРН
полное наименование должности			подпись	инициалы, фамилия

М.П.

Раздел 4.2

Выписка из Единого государственного реестра недвижимости об объекте недвижимости
Сведения о частях земельного участка

Земельный участок			
(вид объекта недвижимости)			
Лист № ____ Раздела 4.2	Всего листов раздела 4.2 : ____	Всего разделов: ____	Всего листов выписки: ____
30.09.2021 № 99/2021/420825195			
Кадастровый номер:		02:22:000000:3586	

Номер точки	Координаты, м		Описание закрепления на местности	Средняя квадратическая погрешность определения координат характерных точек границы части земельного участка, м
	X	Y		
1	2	3	4	5
553	732038.6	1294809.86	данные отсутствуют	данные отсутствуют
553	732038.6	1294809.86	данные отсутствуют	данные отсутствуют
554	732055.9	1294854.64	данные отсутствуют	данные отсутствуют
555	731619.17	1294945.97	данные отсутствуют	данные отсутствуют
556	731618.66	1294939.29	данные отсутствуют	данные отсутствуют
556	731618.66	1294939.29	данные отсутствуют	данные отсутствуют
557	731590.58	1294942.1	данные отсутствуют	данные отсутствуют
557	731590.58	1294942.1	данные отсутствуют	данные отсутствуют
558	731587.58	1294952.58	данные отсутствуют	данные отсутствуют
559	731328.49	1295006.76	данные отсутствуют	данные отсутствуют
560	730855.81	1295184.51	данные отсутствуют	данные отсутствуют
561	730842.31	1295162.42	данные отсутствуют	данные отсутствуют
561	730842.31	1295162.42	данные отсутствуют	данные отсутствуют
562	730814.16	1295146.75	данные отсутствуют	данные отсутствуют
563	731314.49	1294958.6	данные отсутствуют	данные отсутствуют
564	732036.67	1294807.58	данные отсутствуют	данные отсутствуют
565	731320.55	1294981.64	данные отсутствуют	данные отсутствуют
Государственный регистратор				ФГИС ЕГРН
полное наименование должности			подпись	инициалы, фамилия

М.П.

Земельный участок			
(вид объекта недвижимости)			
Лист № ____ Раздела 4.2	Всего листов раздела 4.2 : ____	Всего разделов: ____	Всего листов выписки: ____
30.09.2021 № 99/2021/420825195			
Кадастровый номер:		02:22:000000:3586	

Номер точки	Координаты, м		Описание закрепления на местности	Средняя квадратическая погрешность определения координат характерных точек границы части земельного участка, м
	X	Y		
1	2	3	4	5
565	731320.55	1294981.64	данные отсутствуют	данные отсутствуют
566	731320.45	1294983.64	данные отсутствуют	данные отсутствуют
566	731320.45	1294983.64	данные отсутствуют	данные отсутствуют
567	731322.45	1294983.73	данные отсутствуют	данные отсутствуют
567	731322.45	1294983.73	данные отсутствуют	данные отсутствуют
568	731322.54	1294981.73	данные отсутствуют	данные отсутствуют
568	731322.54	1294981.73	данные отсутствуют	данные отсутствуют
569	730585.71	1295257.25	данные отсутствуют	данные отсутствуют
569	730585.71	1295257.25	данные отсутствуют	данные отсутствуют
570	730596.51	1295262.84	данные отсутствуют	данные отсутствуют
571	730594.97	1295262.7	данные отсутствуют	данные отсутствуют
572	730580.83	1295257.58	данные отсутствуют	данные отсутствуют
573	730036.05	1295226.89	данные отсутствуют	данные отсутствуют
574	730146.73	1295244.25	данные отсутствуют	данные отсутствуют
574	730146.73	1295244.25	данные отсутствуют	данные отсутствуют
575	730183.71	1295246.99	данные отсутствуют	данные отсутствуют
576	729363.22	1295419.17	данные отсутствуют	данные отсутствуют

Государственный регистратор		ФГИС ЕГРН
полное наименование должности	подпись	инициалы, фамилия

М.П.

Земельный участок			
(вид объекта недвижимости)			
Лист № ____ Раздела 4.2	Всего листов раздела 4.2 : ____	Всего разделов: ____	Всего листов выписки: ____
30.09.2021 № 99/2021/420825195			
Кадастровый номер:		02:22:000000:3586	

Номер точки	Координаты, м		Описание закрепления на местности	Средняя квадратическая погрешность определения координат характерных точек границы части земельного участка, м
	X	Y		
1	2	3	4	5
577	729363.58	1295368	данные отсутствуют	данные отсутствуют
578	736593.93	1293043.52	данные отсутствуют	данные отсутствуют
579	736535.37	1293121.19	данные отсутствуют	данные отсутствуют
580	736486.21	1293159.3	данные отсутствуют	данные отсутствуют
581	736349.57	1293233.57	данные отсутствуют	данные отсутствуют
582	736335.45	1293189.44	данные отсутствуют	данные отсутствуют
583	736335.99	1293189.35	данные отсутствуют	данные отсутствуют
584	736339.6	1293189.14	данные отсутствуют	данные отсутствуют
585	736335.14	1293183.49	данные отсутствуют	данные отсутствуют
586	736463.23	1293114.7	данные отсутствуют	данные отсутствуют
587	736498.03	1293087.66	данные отсутствуют	данные отсутствуют
588	736516.26	1293066.25	данные отсутствуют	данные отсутствуют
589	736516.47	1293065.81	данные отсутствуют	данные отсутствуют
590	736516.46	1293066.58	данные отсутствуют	данные отсутствуют
591	731549.35	1296908.01	данные отсутствуют	данные отсутствуют
592	731550.51	1296904.28	данные отсутствуют	данные отсутствуют
593	731554.77	1296907.41	данные отсутствуют	данные отсутствуют

Государственный регистратор		ФГИС ЕГРН
полное наименование должности	подпись	инициалы, фамилия

М.П.

Земельный участок			
(вид объекта недвижимости)			
Лист № ____ Раздела 4.2	Всего листов раздела 4.2 : ____	Всего разделов: ____	Всего листов выписки: ____
30.09.2021 № 99/2021/420825195			
Кадастровый номер:		02:22:000000:3586	

Номер точки	Координаты, м		Описание закрепления на местности	Средняя квадратическая погрешность определения координат характерных точек границы части земельного участка, м
	X	Y		
1	2	3	4	5
594	731552.49	1296914.75	данные отсутствуют	данные отсутствуют
595	731506.79	1296895.59	данные отсутствуют	данные отсутствуют
596	731491.82	1296915.08	данные отсутствуют	данные отсутствуют
597	731487.86	1296912.03	данные отсутствуют	данные отсутствуют
598	731505.17	1296889.49	данные отсутствуют	данные отсутствуют
599	734284.83	1294475.77	данные отсутствуют	данные отсутствуют
600	734276.55	1294479.81	данные отсутствуют	данные отсутствуют
601	733347.54	1294732.2	данные отсутствуют	данные отсутствуют
602	733092.12	1294768.56	данные отсутствуют	данные отсутствуют
603	733084.94	1294765.98	данные отсутствуют	данные отсутствуют
604	733098.38	1294761.49	данные отсутствуют	данные отсутствуют
605	733187.23	1294748.86	данные отсутствуют	данные отсутствуют
606	733346.02	1294726.22	данные отсутствуют	данные отсутствуют
607	734274.37	1294474.7	данные отсутствуют	данные отсутствуют
608	734282.23	1294470.97	данные отсутствуют	данные отсутствуют
609	732975.5	1294720.39	данные отсутствуют	данные отсутствуют
610	733061.74	1294751.16	данные отсутствуют	данные отсутствуют
Государственный регистратор				ФГИС ЕГРН
полное наименование должности			подпись	инициалы, фамилия

М.П.

Раздел 4.2

Выписка из Единого государственного реестра недвижимости об объекте недвижимости
Сведения о частях земельного участка

Земельный участок			
(вид объекта недвижимости)			
Лист № ____ Раздела 4.2	Всего листов раздела 4.2 : ____	Всего разделов: ____	Всего листов выписки: ____
30.09.2021 № 99/2021/420825195			
Кадастровый номер:		02:22:000000:3586	

Номер точки	Координаты, м		Описание закрепления на местности	Средняя квадратическая погрешность определения координат характерных точек границы части земельного участка, м
	X	Y		
1	2	3	4	5
611	733052.64	1294754.37	данные отсутствуют	данные отсутствуют
612	732973.43	1294725.92	данные отсутствуют	данные отсутствуют
613	732859.62	1294696.5	данные отсутствуют	данные отсутствуют
614	732484.03	1294758.63	данные отсутствуют	данные отсутствуют
615	732274.95	1294803.26	данные отсутствуют	данные отсутствуют
616	732276.48	1294796.95	данные отсутствуют	данные отсутствуют
617	732343.37	1294782.77	данные отсутствуют	данные отсутствуют
618	732481.98	1294753.19	данные отсутствуют	данные отсутствуют
619	732772.47	1294704.95	данные отсутствуют	данные отсутствуют
620	732862.08	1294690.28	данные отсутствуют	данные отсутствуют
621	732052	1294844.54	данные отсутствуют	данные отсутствуют
622	732054.3	1294850.5	данные отсутствуют	данные отсутствуют
623	731619.33	1294947.97	данные отсутствуют	данные отсутствуют
624	731618.85	1294941.7	данные отсутствуют	данные отсутствуют
625	732051.3	1294844.69	данные отсутствуют	данные отсутствуют
626	731588.77	1294948.44	данные отсутствуют	данные отсутствуют
627	731586.82	1294955.25	данные отсутствуют	данные отсутствуют
Государственный регистратор				ФГИС ЕГРН
полное наименование должности			подпись	инициалы, фамилия

М.П.

Земельный участок			
(вид объекта недвижимости)			
Лист № ____ Раздела 4.2	Всего листов раздела 4.2 : ____	Всего разделов: ____	Всего листов выписки: ____
30.09.2021 № 99/2021/420825195			
Кадастровый номер:		02:22:000000:3586	

Номер точки	Координаты, м		Описание закрепления на местности	Средняя квадратическая погрешность определения координат характерных точек границы части земельного участка, м
	X	Y		
1	2	3	4	5
628	731330.57	1295012.67	данные отсутствуют	данные отсутствуют
629	730848.92	1295173.23	данные отсутствуют	данные отсутствуют
630	730846.48	1295169.24	данные отсутствуют	данные отсутствуют
631	731328.39	1295006.85	данные отсутствуют	данные отсутствуют
632	730617.3	1295273.59	данные отсутствуют	данные отсутствуют
633	729702.81	1295345.11	данные отсутствуют	данные отсутствуют
634	729363.31	1295405.5	данные отсутствуют	данные отсутствуют
635	729363.36	1295398.35	данные отсутствуют	данные отсутствуют
636	729701.21	1295338.89	данные отсутствуют	данные отсутствуют
637	730608.04	1295268.8	данные отсутствуют	данные отсутствуют
638	728414.38	1294377.6	данные отсутствуют	данные отсутствуют
639	728453.74	1294378.45	данные отсутствуют	данные отсутствуют
640	728532.99	1294378.95	данные отсутствуют	данные отсутствуют
641	728531.56	1294381.31	данные отсутствуют	данные отсутствуют
642	728356.91	1294390.16	данные отсутствуют	данные отсутствуют
643	728316.68	1294389.77	данные отсутствуют	данные отсутствуют
644	728353.29	1294381.99	данные отсутствуют	данные отсутствуют

Государственный регистратор		ФГИС ЕГРН
полное наименование должности	подпись	инициалы, фамилия

М.П.

Земельный участок			
(вид объекта недвижимости)			
Лист № ____ Раздела 4.2	Всего листов раздела 4.2 : ____	Всего разделов: ____	Всего листов выписки: ____
30.09.2021 № 99/2021/420825195			
Кадастровый номер:		02:22:000000:3586	

Номер точки	Координаты, м		Описание закрепления на местности	Средняя квадратическая погрешность определения координат характерных точек границы части земельного участка, м
	X	Y		
1	2	3	4	5
645	728359.79	1294381.05	данные отсутствуют	данные отсутствуют
646	728390.81	1294378.62	данные отсутствуют	данные отсутствуют
647	728392.35	1294378.53	данные отсутствуют	данные отсутствуют
648	728410.94	1294377.65	данные отсутствуют	данные отсутствуют
649	728413.3	1294377.59	данные отсутствуют	данные отсутствуют
650	731034.45	1294357.99	данные отсутствуют	данные отсутствуют
651	731061.17	1294349.44	данные отсутствуют	данные отсутствуют
652	731244.87	1294290.39	данные отсутствуют	данные отсутствуют
653	731378.71	1294245.93	данные отсутствуют	данные отсутствуют
654	731379.02	1294245.83	данные отсутствуют	данные отсутствуют
655	731379.43	1294245.7	данные отсутствуют	данные отсутствуют
656	731452.84	1294222.55	данные отсутствуют	данные отсутствуют
657	731454.35	1294222.1	данные отсутствуют	данные отсутствуют
658	731478.22	1294215.39	данные отсутствуют	данные отсутствуют
659	731579.97	1294180.98	данные отсутствуют	данные отсутствуют
660	731580.53	1294180.79	данные отсутствуют	данные отсутствуют
661	731728.07	1294132.81	данные отсутствуют	данные отсутствуют

Государственный регистратор		ФГИС ЕГРН
полное наименование должности	подпись	инициалы, фамилия

М.П.

Земельный участок			
(вид объекта недвижимости)			
Лист № ____ Раздела 4.2	Всего листов раздела 4.2 : ____	Всего разделов: ____	Всего листов выписки: ____
30.09.2021 № 99/2021/420825195			
Кадастровый номер:		02:22:000000:3586	

Номер точки	Координаты, м		Описание закрепления на местности	Средняя квадратическая погрешность определения координат характерных точек границы части земельного участка, м
	X	Y		
1	2	3	4	5
662	731893.59	1294078.1	данные отсутствуют	данные отсутствуют
663	731893.96	1294077.98	данные отсутствуют	данные отсутствуют
664	732077.85	1294018.76	данные отсутствуют	данные отсутствуют
665	732319.65	1293939.61	данные отсутствуют	данные отсутствуют
666	732505.93	1293877.5	данные отсутствуют	данные отсутствуют
667	732506.37	1293877.35	данные отсутствуют	данные отсутствуют
668	732692.69	1293817.13	данные отсутствуют	данные отсутствуют
669	732812.32	1293776.87	данные отсутствуют	данные отсутствуют
670	732812.82	1293776.71	данные отсутствуют	данные отсутствуют
671	732813.89	1293776.37	данные отсутствуют	данные отсутствуют
672	732845.21	1293766.97	данные отсутствуют	данные отсутствуют
673	732944.74	1293733.92	данные отсутствуют	данные отсутствуют
674	731742.33	1294200.73	данные отсутствуют	данные отсутствуют
675	731761.53	1294247.09	данные отсутствуют	данные отсутствуют
676	731757.53	1294248.37	данные отсутствуют	данные отсутствуют
677	731622.14	1294291.51	данные отсутствуют	данные отсутствуют
678	731514.53	1294326.84	данные отсутствуют	данные отсутствуют
Государственный регистратор				ФГИС ЕГРН
полное наименование должности			подпись	инициалы, фамилия

М.П.

Раздел 4.2

Выписка из Единого государственного реестра недвижимости об объекте недвижимости
Сведения о частях земельного участка

Земельный участок			
(вид объекта недвижимости)			
Лист № ____ Раздела 4.2	Всего листов раздела 4.2 : ____	Всего разделов: ____	Всего листов выписки: ____
30.09.2021 № 99/2021/420825195			
Кадастровый номер:		02:22:000000:3586	

Номер точки	Координаты, м		Описание закрепления на местности	Средняя квадратическая погрешность определения координат характерных точек границы части земельного участка, м
	X	Y		
1	2	3	4	5
679	731514.24	1294326.93	данные отсутствуют	данные отсутствуют
680	731406.14	1294361.69	данные отсутствуют	данные отсутствуют
681	731281.05	1294405.04	данные отсутствуют	данные отсутствуют
682	731280.13	1294405.35	данные отсутствуют	данные отсутствуют
683	731279.92	1294405.42	данные отсутствуют	данные отсутствуют
684	731224.63	1294423.11	данные отсутствуют	данные отсутствуют
685	731163.85	1294442.56	данные отсутствуют	данные отсутствуют
686	731209.39	1294375.49	данные отсутствуют	данные отсутствуют
687	731264.68	1294357.8	данные отсутствуют	данные отсутствуют
688	731390.3	1294314.26	данные отсутствуют	данные отсутствуют
689	731498.94	1294279.33	данные отсутствуют	данные отсутствуют
690	731606.75	1294243.94	данные отсутствуют	данные отсутствуют
691	733315.56	1293740.16	данные отсутствуют	данные отсутствуют
692	733235.71	1293766.72	данные отсутствуют	данные отсутствуют
693	733235.38	1293766.82	данные отсутствуют	данные отсутствуют
694	733235.11	1293766.91	данные отсутствуют	данные отсутствуют
695	733128.43	1293800.91	данные отсутствуют	данные отсутствуют
Государственный регистратор				ФГИС ЕГРН
полное наименование должности			подпись	инициалы, фамилия

М.П.

Земельный участок			
(вид объекта недвижимости)			
Лист № ____ Раздела 4.2	Всего листов раздела 4.2 : ____	Всего разделов: ____	Всего листов выписки: ____
30.09.2021 № 99/2021/420825195			
Кадастровый номер:		02:22:000000:3586	

Номер точки	Координаты, м		Описание закрепления на местности	Средняя квадратическая погрешность определения координат характерных точек границы части земельного участка, м
	X	Y		
1	2	3	4	5
696	733018.36	1293836.74	данные отсутствуют	данные отсутствуют
697	732878.24	1293882.64	данные отсутствуют	данные отсутствуют
698	732718.41	1293935.39	данные отсутствуют	данные отсутствуют
699	732573.69	1293982.71	данные отсутствуют	данные отсутствуют
700	732594.93	1293925.27	данные отсутствуют	данные отсутствуют
701	733360.3	1293684.01	данные отсутствуют	данные отсутствуют
701	733360.3	1293684.01	данные отсутствуют	данные отсутствуют
702	728575.84	1294379.3	данные отсутствуют	данные отсутствуют
703	728663.94	1294380.24	данные отсутствуют	данные отсутствуют
704	728768.55	1294381.66	данные отсутствуют	данные отсутствуют
705	728872.49	1294382.56	данные отсутствуют	данные отсутствуют
706	728872.76	1294382.57	данные отсутствуют	данные отсутствуют
707	728978.49	1294384.06	данные отсутствуют	данные отсутствуют
708	728979.21	1294384.07	данные отсутствуют	данные отсутствуют
709	729187.72	1294389.97	данные отсутствуют	данные отсутствуют
710	729292.96	1294390.65	данные отсутствуют	данные отсутствуют
711	729293.8	1294390.66	данные отсутствуют	данные отсутствуют

Государственный регистратор		ФГИС ЕГРН
полное наименование должности	подпись	инициалы, фамилия

М.П.

Земельный участок			
(вид объекта недвижимости)			
Лист № ____ Раздела 4.2	Всего листов раздела 4.2 : ____	Всего разделов: ____	Всего листов выписки: ____
30.09.2021 № 99/2021/420825195			
Кадастровый номер:		02:22:000000:3586	

Номер точки	Координаты, м		Описание закрепления на местности	Средняя квадратическая погрешность определения координат характерных точек границы части земельного участка, м
	X	Y		
1	2	3	4	5
712	729397.76	1294393.08	данные отсутствуют	данные отсутствуют
713	729504.37	1294394.48	данные отсутствуют	данные отсутствуют
714	729504.71	1294394.49	данные отсутствуют	данные отсутствуют
715	729610.71	1294396.62	данные отсутствуют	данные отсутствуют
716	729718.45	1294398.16	данные отсутствуют	данные отсутствуют
717	729719.32	1294398.17	данные отсутствуют	данные отсутствуют
718	729752.26	1294399.22	данные отсутствуют	данные отсутствуют
719	729754.26	1294399.32	данные отсутствуют	данные отсутствуют
720	729773.19	1294400.68	данные отсутствуют	данные отсутствуют
721	729775.98	1294400.52	данные отсутствуют	данные отсутствуют
722	729776.9	1294400.38	данные отсутствуют	данные отсутствуют
723	729820.32	1294442.45	данные отсутствуют	данные отсутствуют
724	730275.98	1294154.71	данные отсутствуют	данные отсутствуют
725	730281.5	1294155.02	данные отсутствуют	данные отсутствуют
726	730297.52	1294156.8	данные отсутствуют	данные отсутствуют
727	730299.23	1294157.02	данные отсутствуют	данные отсутствуют
728	730347.6	1294164.09	данные отсутствуют	данные отсутствуют

Государственный регистратор		ФГИС ЕГРН
полное наименование должности	подпись	инициалы, фамилия

М.П.

Земельный участок			
(вид объекта недвижимости)			
Лист № ____ Раздела 4.2	Всего листов раздела 4.2 : ____	Всего разделов: ____	Всего листов выписки: ____
30.09.2021 № 99/2021/420825195			
Кадастровый номер:		02:22:000000:3586	

Номер точки	Координаты, м		Описание закрепления на местности	Средняя квадратическая погрешность определения координат характерных точек границы части земельного участка, м
	X	Y		
1	2	3	4	5
729	730351.88	1294164.9	данные отсутствуют	данные отсутствуют
730	730372.38	1294169.75	данные отсутствуют	данные отсутствуют
731	730376.32	1294170.86	данные отсутствуют	данные отсутствуют
732	730378.28	1294171.54	данные отсутствуют	данные отсутствуют
733	730394.94	1294177.73	данные отсутствуют	данные отсутствуют
734	730271.67	1294204.02	данные отсутствуют	данные отсутствуют
735	730237.8	1294156.95	данные отсутствуют	данные отсутствуют
736	730255.65	1294155.53	данные отсутствуют	данные отсутствуют
737	730257.61	1294155.41	данные отсутствуют	данные отсутствуют
738	730273.96	1294154.75	данные отсутствуют	данные отсутствуют
739	729861.61	1294493.1	данные отсутствуют	данные отсутствуют
740	729863.96	1294495.18	данные отсутствуют	данные отсутствуют
741	729862.56	1294495.89	данные отсутствуют	данные отсутствуют
742	729857.04	1294498.3	данные отсутствуют	данные отсутствуют
743	729834.77	1294506.46	данные отсутствуют	данные отсутствуют
744	729831.12	1294507.64	данные отсутствуют	данные отсутствуют
745	729805.09	1294514.97	данные отсутствуют	данные отсутствуют
Государственный регистратор				ФГИС ЕГРН
полное наименование должности			подпись	инициалы, фамилия

М.П.

Раздел 4.2

Выписка из Единого государственного реестра недвижимости об объекте недвижимости
Сведения о частях земельного участка

Земельный участок			
(вид объекта недвижимости)			
Лист № ____ Раздела 4.2	Всего листов раздела 4.2 : ____	Всего разделов: ____	Всего листов выписки: ____
30.09.2021 № 99/2021/420825195			
Кадастровый номер:		02:22:000000:3586	

Номер точки	Координаты, м		Описание закрепления на местности	Средняя квадратическая погрешность определения координат характерных точек границы части земельного участка, м
	X	Y		
1	2	3	4	5
746	729796.77	1294516.57	данные отсутствуют	данные отсутствуют
747	729779.47	1294518.39	данные отсутствуют	данные отсутствуют
748	729775.06	1294518.65	данные отсутствуют	данные отсутствуют
749	729751.26	1294519.04	данные отсутствуют	данные отсутствуют
750	729750.44	1294519.05	данные отсутствуют	данные отсутствуют
751	729749.76	1294519.05	данные отсутствуют	данные отсутствуют
752	729618.47	1294517.26	данные отсутствуют	данные отсутствуют
753	729618.24	1294517.26	данные отсутствуют	данные отсутствуют
754	729498.76	1294515.07	данные отсутствуют	данные отсутствуют
755	729398.21	1294513.8	данные отсутствуют	данные отсутствуют
756	729397.98	1294513.79	данные отсутствуют	данные отсутствуют
757	729289.62	1294511.9	данные отсутствуют	данные отсутствуют
758	729289.36	1294511.9	данные отсутствуют	данные отсутствуют
759	729190.37	1294509.66	данные отсутствуют	данные отсутствуют
760	729079.82	1294508.07	данные отсутствуют	данные отсутствуют
761	728979.27	1294506.63	данные отсутствуют	данные отсутствуют
762	728979.02	1294506.63	данные отсутствуют	данные отсутствуют
Государственный регистратор				ФГИС ЕГРН
полное наименование должности			подпись	инициалы, фамилия

М.П.

Земельный участок				
(вид объекта недвижимости)				
Лист № ____ Раздела <u>4.2</u>		Всего листов раздела <u>4.2</u> : ____		Всего разделов: ____
30.09.2021 № 99/2021/420825195				
Кадастровый номер:			02:22:000000:3586	
Номер точки	Координаты, м		Описание закрепления на местности	Средняя квадратическая погрешность определения координат характерных точек границы части земельного участка, м
	X	Y		
1	2	3	4	5
763	728869.68	1294504.51	данные отсутствуют	данные отсутствуют
764	728765.82	1294503.65	данные отсутствуют	данные отсутствуют
765	728765.59	1294503.65	данные отсутствуют	данные отсутствуют
766	728661.26	1294502.31	данные отсутствуют	данные отсутствуют
767	728555.2	1294500.88	данные отсутствуют	данные отсутствуют
768	728478.25	1294500.42	данные отсутствуют	данные отсутствуют
769	728448.05	1294474.24	данные отсутствуют	данные отсутствуют
770	728460.9	1294477.31	данные отсутствуют	данные отсутствуют
771	728460.9	1294479.31	данные отсутствуют	данные отсутствуют
772	728462.9	1294479.31	данные отсутствуют	данные отсутствуют
773	728462.9	1294477.31	данные отсутствуют	данные отсутствуют
774	737560.16	1294018.3	данные отсутствуют	данные отсутствуют
775	737600.35	1294368.83	данные отсутствуют	данные отсутствуют
776	737582.29	1294372.7	данные отсутствуют	данные отсутствуют
777	737575.1	1294384.25	данные отсутствуют	данные отсутствуют
778	737571.66	1294335.5	данные отсутствуют	данные отсутствуют
779	737571.38	1294334.21	данные отсутствуют	данные отсутствуют
Государственный регистратор			ФГИС ЕГРН	
полное наименование должности			подпись	
			инициалы, фамилия	

М.П.

Раздел 4.2

Выписка из Единого государственного реестра недвижимости об объекте недвижимости
Сведения о частях земельного участка

Земельный участок				
(вид объекта недвижимости)				
Лист № ____ Раздела <u>4.2</u>		Всего листов раздела <u>4.2</u> : ____		Всего разделов: ____
30.09.2021 № 99/2021/420825195				
Кадастровый номер:			02:22:000000:3586	
Номер точки	Координаты, м		Описание закрепления на местности	Средняя квадратическая погрешность определения координат характерных точек границы части земельного участка, м
	X	Y		
1	2	3	4	5
780	737570.44	1294328.15	данные отсутствуют	данные отсутствуют
781	737562.87	1294246.99	данные отсутствуют	данные отсутствуют
782	737555.06	1294163.92	данные отсутствуют	данные отсутствуют
783	737555.01	1294163.39	данные отсутствуют	данные отсутствуют
784	737548.09	1294080.37	данные отсутствуют	данные отсутствуют
785	737548.07	1294080.14	данные отсутствуют	данные отсутствуют
786	737543.17	1294017.83	данные отсутствуют	данные отсутствуют
787	732952.6	1294786.99	данные отсутствуют	данные отсутствуют
788	732927.88	1294850.39	данные отсутствуют	данные отсутствуют
789	732920.99	1294868.65	данные отсутствуют	данные отсутствуют
790	732920.83	1294869.06	данные отсутствуют	данные отсутствуют
791	732877.09	1294981.94	данные отсутствуют	данные отсутствуют
792	732874.74	1294987.11	данные отсутствуют	данные отсутствуют
793	732872.44	1294991.5	данные отсутствуют	данные отсутствуют
794	732834.92	1295089.35	данные отсутствуют	данные отсутствуют
795	732834.75	1295089.77	данные отсутствуют	данные отсутствуют
796	732804.89	1295165.62	данные отсутствуют	данные отсутствуют
Государственный регистратор			ФГИС ЕГРН	
полное наименование должности			подпись	
			инициалы, фамилия	

М.П.

Земельный участок			
(вид объекта недвижимости)			
Лист № ____ Раздела 4.2	Всего листов раздела 4.2 : ____	Всего разделов: ____	Всего листов выписки: ____
30.09.2021 № 99/2021/420825195			
Кадастровый номер:		02:22:000000:3586	

Номер точки	Координаты, м		Описание закрепления на местности	Средняя квадратическая погрешность определения координат характерных точек границы части земельного участка, м
	X	Y		
1	2	3	4	5
797	732772.5	1295249.7	данные отсутствуют	данные отсутствуют
798	732771.95	1295251.05	данные отсутствуют	данные отсутствуют
799	732736.47	1295335.72	данные отсутствуют	данные отсутствуют
800	732682.48	1295474.28	данные отсутствуют	данные отсутствуют
801	732682.34	1295474.62	данные отсутствуют	данные отсутствуют
802	732638.29	1295585.28	данные отсутствуют	данные отсутствуют
803	732625.73	1295618.29	данные отсутствуют	данные отсутствуют
804	732625.26	1295619.47	данные отсутствуют	данные отсутствуют
805	732583.29	1295721.88	данные отсутствуют	данные отсутствуют
806	732580.13	1295729.74	данные отсутствуют	данные отсутствуют
807	732600.53	1295646.11	данные отсутствуют	данные отсутствуют
808	732767.37	1295258.53	данные отсутствуют	данные отсутствуют
809	732945.3	1294779.26	данные отсутствуют	данные отсутствуют
809	732945.3	1294779.26	данные отсутствуют	данные отсутствуют
810	732504.52	1295596.46	данные отсутствуют	данные отсутствуют
811	732410.6	1295891.29	данные отсутствуют	данные отсутствуют
812	732301.03	1296136.18	данные отсутствуют	данные отсутствуют
Государственный регистратор				ФГИС ЕГРН
полное наименование должности			подпись	инициалы, фамилия

М.П.

Раздел 4.2

Выписка из Единого государственного реестра недвижимости об объекте недвижимости
Сведения о частях земельного участка

Земельный участок			
(вид объекта недвижимости)			
Лист № ____ Раздела 4.2	Всего листов раздела 4.2 : ____	Всего разделов: ____	Всего листов выписки: ____
30.09.2021 № 99/2021/420825195			
Кадастровый номер:		02:22:000000:3586	

Номер точки	Координаты, м		Описание закрепления на местности	Средняя квадратическая погрешность определения координат характерных точек границы части земельного участка, м
	X	Y		
1	2	3	4	5
813	732294.5	1296133.95	данные отсутствуют	данные отсутствуют
814	732340.8	1296009.02	данные отсутствуют	данные отсутствуют
815	732341.13	1296008.15	данные отсутствуют	данные отсутствуют
816	732389.12	1295885.72	данные отсутствуют	данные отсутствуют
817	732425.7	1295792.78	данные отсутствуют	данные отсутствуют
818	732471.11	1295676.12	данные отсутствуют	данные отсутствуют
819	732471.17	1295675.95	данные отсутствуют	данные отсутствуют
820	732519.7	1295552.66	данные отсутствуют	данные отсутствуют
821	732519.83	1295552.34	данные отсутствуют	данные отсутствуют
822	732575.57	1295413.49	данные отсутствуют	данные отсутствуют
823	732612.08	1295321.17	данные отсутствуют	данные отсутствуют
824	732663.64	1295189.38	данные отсутствуют	данные отсутствуют
825	732663.92	1295188.66	данные отсутствуют	данные отсутствуют
826	732706.65	1295084.18	данные отсутствуют	данные отсутствуют
827	733621.42	1293513.65	данные отсутствуют	данные отсутствуют
828	733626.28	1293518.96	данные отсутствуют	данные отсутствуют
829	733424.06	1293778.12	данные отсутствуют	данные отсутствуют
Государственный регистратор				ФГИС ЕГРН
полное наименование должности			подпись	инициалы, фамилия

М.П.

Земельный участок			
(вид объекта недвижимости)			
Лист № ____ Раздела 4.2	Всего листов раздела 4.2 : ____	Всего разделов: ____	Всего листов выписки: ____
30.09.2021 № 99/2021/420825195			
Кадастровый номер:		02:22:000000:3586	

Номер точки	Координаты, м		Описание закрепления на местности	Средняя квадратическая погрешность определения координат характерных точек границы части земельного участка, м
	X	Y		
1	2	3	4	5
830	733363.26	1293857.57	данные отсутствуют	данные отсутствуют
831	733303.16	1293936.9	данные отсутствуют	данные отсутствуют
832	733291.38	1293954.78	данные отсутствуют	данные отсутствуют
833	733284.58	1293966.19	данные отсутствуют	данные отсутствуют
834	733278.06	1293978.24	данные отсутствуют	данные отсутствуют
835	733262.15	1294009.23	данные отсутствуют	данные отсутствуют
836	733226.77	1294098.71	данные отсутствуют	данные отсутствуют
837	733180.46	1294217.9	данные отсутствуют	данные отсутствуют
838	733164.22	1294260.64	данные отсутствуют	данные отсутствуют
839	733163.6	1294262.17	данные отсутствуют	данные отсутствуют
840	733130.82	1294340.51	данные отсутствуют	данные отсутствуют
841	733078.3	1294472.38	данные отсутствуют	данные отсутствуют
842	733045.08	1294557	данные отсутствуют	данные отсутствуют
843	733044.83	1294557.64	данные отсутствуют	данные отсутствуют
844	733015.53	1294629.38	данные отсутствуют	данные отсутствуют
845	733015.45	1294629.57	данные отсутствуют	данные отсутствуют
846	732983.59	1294706.63	данные отсутствуют	данные отсутствуют

Государственный регистратор		ФГИС ЕГРН
полное наименование должности	подпись	инициалы, фамилия

М.П.

Земельный участок			
(вид объекта недвижимости)			
Лист № ____ Раздела 4.2	Всего листов раздела 4.2 : ____	Всего разделов: ____	Всего листов выписки: ____
30.09.2021 № 99/2021/420825195			
Кадастровый номер:		02:22:000000:3586	

Номер точки	Координаты, м		Описание закрепления на местности	Средняя квадратическая погрешность определения координат характерных точек границы части земельного участка, м
	X	Y		
1	2	3	4	5
847	732971.52	1294738.45	данные отсутствуют	данные отсутствуют
848	732971.36	1294738.87	данные отсутствуют	данные отсутствуют
849	732964.16	1294757.35	данные отсутствуют	данные отсутствуют
850	732962.37	1294755.49	данные отсутствуют	данные отсутствуют
850	732962.37	1294755.49	данные отсутствуют	данные отсутствуют
851	733052.44	1294514.63	данные отсутствуют	данные отсутствуют
852	733204.17	1294124.77	данные отсутствуют	данные отсутствуют
853	733273.71	1293958.29	данные отсутствуют	данные отсутствуют
854	733568.74	1293583.19	данные отсутствуют	данные отсутствуют
855	733227.24	1293850.99	данные отсутствуют	данные отсутствуют
856	733182.88	1293913.61	данные отсутствуют	данные отсутствуют
857	733075.46	1294164.76	данные отсутствуют	данные отсутствуют
858	733118.09	1294055.15	данные отсутствуют	данные отсутствуют
859	733118.4	1294054.38	данные отсутствуют	данные отсутствуют
860	733156.17	1293961.82	данные отсутствуют	данные отсутствуют
861	733163.17	1293944.8	данные отсутствуют	данные отсутствуют
862	733164.89	1293941.06	данные отсутствуют	данные отсутствуют

Государственный регистратор		ФГИС ЕГРН
полное наименование должности	подпись	инициалы, фамилия

М.П.

Земельный участок			
(вид объекта недвижимости)			
Лист № ____ Раздела 4.2	Всего листов раздела 4.2 : ____	Всего разделов: ____	Всего листов выписки: ____
30.09.2021 № 99/2021/420825195			
Кадастровый номер:		02:22:000000:3586	

Номер точки	Координаты, м		Описание закрепления на местности	Средняя квадратическая погрешность определения координат характерных точек границы части земельного участка, м
	X	Y		
1	2	3	4	5
863	733172.02	1293927.11	данные отсутствуют	данные отсутствуют
864	733172.21	1293926.74	данные отсутствуют	данные отсутствуют
865	733185.53	1293901.21	данные отсутствуют	данные отсутствуют
866	733186.91	1293898.73	данные отсутствуют	данные отсутствуют
867	733195.83	1293883.77	данные отсутствуют	данные отсутствуют
868	733197.8	1293880.74	данные отсутствуют	данные отсутствуют
869	733206.46	1293868.35	данные отсутствуют	данные отсутствуют
870	733206.99	1293867.6	данные отсутствуют	данные отсутствуют
871	733207.91	1293866.37	данные отсутствуют	данные отсутствуют
872	733269.8	1293786.47	данные отсутствуют	данные отсутствуют
873	733315.36	1293725.86	данные отсутствуют	данные отсутствуют
874	733318.88	1293720.82	данные отсутствуют	данные отсутствуют
875	733319.41	1293720.08	данные отсутствуют	данные отсутствуют
876	733321.5	1293717.41	данные отсутствуют	данные отсутствуют
877	733345.52	1293688.67	данные отсутствуют	данные отсутствуют
878	732732.62	1295018.38	данные отсутствуют	данные отсутствуют
879	732756.93	1294954.47	данные отсутствуют	данные отсутствуют
Государственный регистратор				ФГИС ЕГРН
полное наименование должности			подпись	инициалы, фамилия

М.П.

Раздел 4.2

Выписка из Единого государственного реестра недвижимости об объекте недвижимости
Сведения о частях земельного участка

Земельный участок			
(вид объекта недвижимости)			
Лист № ____ Раздела 4.2	Всего листов раздела 4.2 : ____	Всего разделов: ____	Всего листов выписки: ____
30.09.2021 № 99/2021/420825195			
Кадастровый номер:		02:22:000000:3586	

Номер точки	Координаты, м		Описание закрепления на местности	Средняя квадратическая погрешность определения координат характерных точек границы части земельного участка, м
	X	Y		
1	2	3	4	5
880	732757.51	1294953.01	данные отсутствуют	данные отсутствуют
881	732774.2	1294913	данные отсутствуют	данные отсутствуют
882	731314.89	1297971.72	данные отсутствуют	данные отсутствуют
883	730785.31	1298740.13	данные отсутствуют	данные отсутствуют
884	730560.19	1299079.55	данные отсутствуют	данные отсутствуют
885	730542.99	1299066.68	данные отсутствуют	данные отсутствуют
886	730599.77	1298983.02	данные отсутствуют	данные отсутствуют
887	730599.95	1298982.75	данные отсутствуют	данные отсутствуют
888	730683.78	1298860.96	данные отсутствуют	данные отсутствуют
889	730752.82	1298759.14	данные отсутствуют	данные отсутствуют
890	730828.01	1298649.07	данные отсутствуют	данные отсутствуют
891	730873.19	1298580.74	данные отсутствуют	данные отсутствуют
892	730873.51	1298580.27	данные отсутствуют	данные отсутствуют
893	730931.7	1298494.38	данные отсутствуют	данные отсутствуют
894	731010.31	1298378.85	данные отсутствуют	данные отсутствуют
895	731080.07	1298274.75	данные отсутствуют	данные отсутствуют
896	731080.19	1298274.57	данные отсутствуют	данные отсутствуют
Государственный регистратор				ФГИС ЕГРН
полное наименование должности			подпись	инициалы, фамилия

М.П.

Земельный участок			
(вид объекта недвижимости)			
Лист № ____ Раздела 4.2	Всего листов раздела 4.2 : ____	Всего разделов: ____	Всего листов выписки: ____
30.09.2021 № 99/2021/420825195			
Кадастровый номер:		02:22:000000:3586	

Номер точки	Координаты, м		Описание закрепления на местности	Средняя квадратическая погрешность определения координат характерных точек границы части земельного участка, м
	X	Y		
1	2	3	4	5
897	731144.02	1298180.18	данные отсутствуют	данные отсутствуют
898	731144.16	1298179.98	данные отсутствуют	данные отсутствуют
899	731224.44	1298062.49	данные отсутствуют	данные отсутствуют
900	731295.2	1297958.75	данные отсутствуют	данные отсутствуют
901	730618.33	1299166.09	данные отсутствуют	данные отсутствуют
902	730558.07	1299255.22	данные отсутствуют	данные отсутствуют
903	730557.77	1299255.65	данные отсутствуют	данные отсутствуют
904	730505.24	1299331.6	данные отсутствуют	данные отсутствуют
905	730448.6	1299413.28	данные отсутствуют	данные отсутствуют
906	730386.43	1299505.07	данные отсутствуют	данные отсутствуют
907	730340.44	1299573.5	данные отсутствуют	данные отсутствуют
908	730292.38	1299645.51	данные отсутствуют	данные отсутствуют
909	730234.26	1299735.31	данные отсутствуют	данные отсутствуют
910	730166.5	1299843.78	данные отсутствуют	данные отсутствуют
911	730124.8	1299917.21	данные отсутствуют	данные отсутствуют
912	730084.23	1299990.46	данные отсутствуют	данные отсутствуют
913	730083.74	1299991.32	данные отсутствуют	данные отсутствуют

Государственный регистратор		ФГИС ЕГРН
полное наименование должности	подпись	инициалы, фамилия

М.П.

Земельный участок			
(вид объекта недвижимости)			
Лист № ____ Раздела 4.2	Всего листов раздела 4.2 : ____	Всего разделов: ____	Всего листов выписки: ____
30.09.2021 № 99/2021/420825195			
Кадастровый номер:		02:22:000000:3586	

Номер точки	Координаты, м		Описание закрепления на местности	Средняя квадратическая погрешность определения координат характерных точек границы части земельного участка, м
	X	Y		
1	2	3	4	5
914	730035.24	1300074.93	данные отсутствуют	данные отсутствуют
915	730031.73	1300081.32	данные отсутствуют	данные отсутствуют
916	730017.59	1300075.29	данные отсутствуют	данные отсутствуют
917	730229.1	1299719.96	данные отсутствуют	данные отсутствуют
918	730508.3	1299318.09	данные отсутствуют	данные отсутствуют
919	730613	1299161.44	данные отсутствуют	данные отсутствуют
920	730477.11	1299161.82	данные отсутствуют	данные отсутствуют
921	729890.51	1300093.93	данные отсутствуют	данные отсутствуют
922	729885.8	1300091.58	данные отсутствуют	данные отсутствуют
923	729907.03	1300054.02	данные отсутствуют	данные отсутствуют
924	729925.69	1300019.66	данные отсутствуют	данные отсутствуют
925	729926.73	1300017.84	данные отсутствуют	данные отсутствуют
926	729972.93	1299940.66	данные отсутствуют	данные отсутствуют
927	730022.22	1299854.17	данные отсутствуют	данные отсутствуют
928	730022.4	1299853.86	данные отсутствуют	данные отсутствуют
929	730065.29	1299779.83	данные отсутствуют	данные отсутствуют
930	730066.12	1299778.44	данные отсутствуют	данные отсутствуют

Государственный регистратор		ФГИС ЕГРН
полное наименование должности	подпись	инициалы, фамилия

М.П.

Земельный участок			
(вид объекта недвижимости)			
Лист № ____ Раздела 4.2	Всего листов раздела 4.2 : ____	Всего разделов: ____	Всего листов выписки: ____
30.09.2021 № 99/2021/420825195			
Кадастровый номер:		02:22:000000:3586	

Номер точки	Координаты, м		Описание закрепления на местности	Средняя квадратическая погрешность определения координат характерных точек границы части земельного участка, м
	X	Y		
1	2	3	4	5
931	730136.43	1299665.65	данные отсутствуют	данные отсутствуют
932	730137	1299664.75	данные отсутствуют	данные отсутствуют
933	730191.95	1299580.65	данные отсутствуют	данные отсутствуют
934	730192.4	1299579.98	данные отсутствуют	данные отсутствуют
935	730263.97	1299474.2	данные отсутствуют	данные отсутствуют
936	730337.45	1299365.41	данные отсутствуют	данные отсутствуют
937	730337.69	1299365.06	данные отсутствуют	данные отсутствуют
938	730395.6	1299280.89	данные отсутствуют	данные отсутствуют
939	730463.34	1299181.66	данные отсутствуют	данные отсутствуют
940	730463.58	1299181.3	данные отсутствуют	данные отсутствуют
941	736375.39	1293932.94	данные отсутствуют	данные отсутствуют
942	736386.55	1293913.05	данные отсутствуют	данные отсутствуют
943	737281	1293908.53	данные отсутствуют	данные отсутствуют
944	737287.98	1293923.6	данные отсутствуют	данные отсутствуют
945	737271.32	1293923.77	данные отсутствуют	данные отсутствуют
946	737213.44	1293924.38	данные отсутствуют	данные отсутствуют
947	737157.06	1293924.97	данные отсутствуют	данные отсутствуют
Государственный регистратор				ФГИС ЕГРН
полное наименование должности			подпись	инициалы, фамилия

М.П.

Раздел 4.2

Выписка из Единого государственного реестра недвижимости об объекте недвижимости
Сведения о частях земельного участка

Земельный участок			
(вид объекта недвижимости)			
Лист № ____ Раздела 4.2	Всего листов раздела 4.2 : ____	Всего разделов: ____	Всего листов выписки: ____
30.09.2021 № 99/2021/420825195			
Кадастровый номер:		02:22:000000:3586	

Номер точки	Координаты, м		Описание закрепления на местности	Средняя квадратическая погрешность определения координат характерных точек границы части земельного участка, м
	X	Y		
1	2	3	4	5
948	737098.23	1293925.59	данные отсутствуют	данные отсутствуют
949	737037.73	1293926.23	данные отсутствуют	данные отсутствуют
950	736982.26	1293926.81	данные отсутствуют	данные отсутствуют
951	736923.47	1293927.43	данные отсутствуют	данные отсутствуют
952	736864.9	1293928.05	данные отсутствуют	данные отсутствуют
953	736804.87	1293928.68	данные отсутствуют	данные отсутствуют
954	736746.8	1293929.28	данные отсутствуют	данные отсутствуют
955	736689.87	1293929.89	данные отсутствуют	данные отсутствуют
956	736630.81	1293930.51	данные отсутствуют	данные отсутствуют
957	736574.65	1293931.1	данные отсутствуют	данные отсутствуют
958	736516.08	1293931.72	данные отсутствуют	данные отсутствуют
959	736458.23	1293932.32	данные отсутствуют	данные отсутствуют
960	736401.92	1293932.92	данные отсутствуют	данные отсутствуют
961	736333.15	1293918.9	данные отсутствуют	данные отсутствуют
962	736863.1	1293916.6	данные отсутствуют	данные отсутствуют
963	736346.92	1293629.53	данные отсутствуют	данные отсутствуют
964	736335.83	1293332.19	данные отсутствуют	данные отсутствуют
Государственный регистратор				ФГИС ЕГРН
полное наименование должности			подпись	инициалы, фамилия

М.П.

Земельный участок			
(вид объекта недвижимости)			
Лист № ____ Раздела 4.2	Всего листов раздела 4.2 : ____	Всего разделов: ____	Всего листов выписки: ____
30.09.2021 № 99/2021/420825195			
Кадастровый номер:		02:22:000000:3586	

Номер точки	Координаты, м		Описание закрепления на местности	Средняя квадратическая погрешность определения координат характерных точек границы части земельного участка, м
	X	Y		
1	2	3	4	5
965	736337.24	1293370.09	данные отсутствуют	данные отсутствуют
966	736339.25	1293424.02	данные отсутствуют	данные отсутствуют
967	736341.25	1293477.47	данные отсутствуют	данные отсутствуют
968	736343.27	1293531.64	данные отсутствуют	данные отсутствуют
969	736345.14	1293581.77	данные отсутствуют	данные отсутствуют
970	736331.7	1293474.3	данные отсутствуют	данные отсутствуют
971	734227.53	1294369.94	данные отсутствуют	данные отсутствуют
972	734325.24	1294550.4	данные отсутствуют	данные отсутствуют
973	733450.88	1294792.88	данные отсутствуют	данные отсутствуют
974	733118.68	1294858.25	данные отсутствуют	данные отсутствуют
975	733088.62	1294857.31	данные отсутствуют	данные отсутствуют
976	733057.8	1294854.11	данные отсутствуют	данные отсутствуют
977	733020.79	1294841.56	данные отсутствуют	данные отсутствуют
978	733016.57	1294833.42	данные отсутствуют	данные отсутствуют
979	733016.56	1294833.41	данные отсутствуют	данные отсутствуют
980	733015.45	1294831.86	данные отсутствуют	данные отсутствуют
981	732996.57	1294795.49	данные отсутствуют	данные отсутствуют

Государственный регистратор		ФГИС ЕГРН
полное наименование должности	подпись	инициалы, фамилия

М.П.

Земельный участок			
(вид объекта недвижимости)			
Лист № ____ Раздела 4.2	Всего листов раздела 4.2 : ____	Всего разделов: ____	Всего листов выписки: ____
30.09.2021 № 99/2021/420825195			
Кадастровый номер:		02:22:000000:3586	

Номер точки	Координаты, м		Описание закрепления на местности	Средняя квадратическая погрешность определения координат характерных точек границы части земельного участка, м
	X	Y		
1	2	3	4	5
982	733377.96	1294668.12	данные отсутствуют	данные отсутствуют
983	734202.66	1294376.84	данные отсутствуют	данные отсутствуют
984	732466.18	1294641.13	данные отсутствуют	данные отсутствуют
985	732856.04	1294587.96	данные отсутствуют	данные отсутствуют
986	732901.57	1294590.19	данные отсутствуют	данные отсутствуют
987	732820.91	1294794.6	данные отсутствуют	данные отсутствуют
988	732500.2	1294838.34	данные отсутствуют	данные отсутствуют
989	732244.96	1294891.72	данные отсутствуют	данные отсутствуют
990	732271.28	1294818.42	данные отсутствуют	данные отсутствуют
991	732306.13	1294674.6	данные отсутствуют	данные отсутствуют
992	732484.25	1294738.79	данные отсутствуют	данные отсутствуют
993	732083.29	1294925.53	данные отсутствуют	данные отсутствуют
994	731605.59	1295025.43	данные отсутствуют	данные отсутствуют
995	731621.47	1294975.81	данные отсутствуют	данные отсутствуют
996	731573.72	1295001.08	данные отсутствуют	данные отсутствуют
997	731567.57	1295033.38	данные отсутствуют	данные отсутствуют
998	731349.49	1295078.99	данные отсутствуют	данные отсутствуют

Государственный регистратор		ФГИС ЕГРН
полное наименование должности	подпись	инициалы, фамилия

М.П.

Земельный участок			
(вид объекта недвижимости)			
Лист № ____ Раздела 4.2	Всего листов раздела 4.2 : ____	Всего разделов: ____	Всего листов выписки: ____
30.09.2021 № 99/2021/420825195			
Кадастровый номер:		02:22:000000:3586	

Номер точки	Координаты, м		Описание закрепления на местности	Средняя квадратическая погрешность определения координат характерных точек границы части земельного участка, м
	X	Y		
1	2	3	4	5
999	730895.64	1295249.66	данные отсутствуют	данные отсутствуют
1000	730782.09	1295128.91	данные отсутствуют	данные отсутствуют
1001	730731.8	1295140.38	данные отсутствуют	данные отсутствуют
1002	730767.97	1295085.18	данные отсутствуют	данные отсутствуют
1003	731293.49	1294886.37	данные отсутствуют	данные отсутствуют
1004	731981.58	1294742.47	данные отсутствуют	данные отсутствуют
1005	733581.02	1294567.78	данные отсутствуют	данные отсутствуют
1006	732984.46	1294778.45	данные отсутствуют	данные отсутствуют
1007	733010.79	1294626.02	данные отсутствуют	данные отсутствуют
1008	733102.28	1294657.64	данные отсутствуют	данные отсутствуют
1009	733404.78	1294598.11	данные отсутствуют	данные отсутствуют
1010	733833.04	1294479.34	данные отсутствуют	данные отсутствуют
1011	729743.49	1295213.24	данные отсутствуют	данные отсутствуют
1012	729826.96	1295236.74	данные отсутствуют	данные отсутствуют
1013	729883.1	1295246.98	данные отсутствуют	данные отсутствуют
1014	730000.68	1295221.34	данные отсутствуют	данные отсутствуют
1015	730266.38	1295253.12	данные отсутствуют	данные отсутствуют
Государственный регистратор				ФГИС ЕГРН
полное наименование должности			подпись	инициалы, фамилия

М.П.

Раздел 4.2

Выписка из Единого государственного реестра недвижимости об объекте недвижимости
Сведения о частях земельного участка

Земельный участок			
(вид объекта недвижимости)			
Лист № ____ Раздела 4.2	Всего листов раздела 4.2 : ____	Всего разделов: ____	Всего листов выписки: ____
30.09.2021 № 99/2021/420825195			
Кадастровый номер:		02:22:000000:3586	

Номер точки	Координаты, м		Описание закрепления на местности	Средняя квадратическая погрешность определения координат характерных точек границы части земельного участка, м
	X	Y		
1	2	3	4	5
1016	730346.14	1295235.4	данные отсутствуют	данные отсутствуют
1017	730443.63	1295270.85	данные отсутствуют	данные отсутствуют
1018	730511.37	1295262.37	данные отсутствуют	данные отсутствуют
1019	730660.05	1295295.7	данные отсутствуют	данные отсутствуют
1020	730688.23	1295327.66	данные отсутствуют	данные отсутствуют
1021	730671.31	1295334.02	данные отсутствуют	данные отсутствуют
1022	730639.88	1295342.05	данные отсутствуют	данные отсутствуют
1023	730578.58	1295336.53	данные отсутствуют	данные отсутствуют
1024	730414.23	1295275.25	данные отсутствуют	данные отсутствуют
1025	729369.13	1295494.56	данные отсутствуют	данные отсутствуют
1026	729362.68	1295495.94	данные отсутствуют	данные отсутствуют
1027	729363.58	1295367.52	данные отсутствуют	данные отсутствуют
1028	729363.06	1295291.47	данные отсутствуют	данные отсутствуют
1029	729741.34	1295212.09	данные отсутствуют	данные отсутствуют
1030	732955.14	1294789.68	данные отсутствуют	данные отсутствуют
1031	732972.97	1294825.34	данные отсутствуют	данные отсутствуют
1032	732933.2	1294811.85	данные отсутствуют	данные отсутствуют
Государственный регистратор				ФГИС ЕГРН
полное наименование должности			подпись	инициалы, фамилия

М.П.

Земельный участок				
(вид объекта недвижимости)				
Лист № ____ Раздела 4.2		Всего листов раздела 4.2 : ____		Всего разделов: ____
30.09.2021 № 99/2021/420825195				
Кадастровый номер:			02:22:000000:3586	
Сведения о характерных точках границы части (частей) земельного участка				
Учетный номер части: 13				
Система координат: МСК-05				
Зона №				
Номер точки	Координаты, м		Описание закрепления на местности	Средняя квадратическая погрешность определения координат характерных точек границы части земельного участка, м
	X	Y		
1	2	3	4	5
1	733283.19	1293708.58	данные отсутствуют	данные отсутствуют
2	733256	1293766.65	данные отсутствуют	данные отсутствуют
3	733227.21	1293822.93	данные отсутствуют	данные отсутствуют
4	733203.79	1293867.6	данные отсутствуют	данные отсутствуют
5	733182.7	1293911.08	данные отсутствуют	данные отсутствуют
6	733158.9	1293967.74	данные отсутствуют	данные отсутствуют
7	733138.03	1294017.75	данные отсутствуют	данные отсутствуют
8	733115.42	1294070.79	данные отсутствуют	данные отсутствуют
9	733101.01	1294105.04	данные отсутствуют	данные отсутствуют
10	732997.64	1294346.71	данные отсутствуют	данные отсутствуют
11	732948.39	1294471.54	данные отсутствуют	данные отсутствуют
12	732930.29	1294515.38	данные отсутствуют	данные отсутствуют
13	732911.15	1294560.62	данные отсутствуют	данные отсутствуют
14	732890.3	1294610.13	данные отсутствуют	данные отсутствуют
15	732868.14	1294663.58	данные отсутствуют	данные отсутствуют
16	732844.73	1294719.52	данные отсутствуют	данные отсутствуют
Государственный регистратор			ФГИС ЕГРН	
полное наименование должности			подпись	
			инициалы, фамилия	

М.П.

Раздел 4.2

Земельный участок				
(вид объекта недвижимости)				
Лист № ____ Раздела 4.2		Всего листов раздела 4.2 : ____		Всего разделов: ____
30.09.2021 № 99/2021/420825195				
Кадастровый номер:			02:22:000000:3586	
Номер точки	Координаты, м		Описание закрепления на местности	Средняя квадратическая погрешность определения координат характерных точек границы части земельного участка, м
	X	Y		
1	2	3	4	5
17	732828.18	1294762.62	данные отсутствуют	данные отсутствуют
18	732801.64	1294823.52	данные отсутствуют	данные отсутствуют
19	732781.24	1294875.17	данные отсутствуют	данные отсутствуют
20	732760.76	1294923.99	данные отсутствуют	данные отсутствуют
21	732737.75	1294977.83	данные отсутствуют	данные отсутствуют
22	732718.18	1295026.08	данные отсутствуют	данные отсутствуют
23	732691.21	1295088.74	данные отсутствуют	данные отсутствуют
24	732675.19	1295126.84	данные отсутствуют	данные отсутствуют
25	732659.6	1295166.25	данные отсутствуют	данные отсутствуют
26	732647.4	1295197.61	данные отсутствуют	данные отсутствуют
27	732632.66	1295233.6	данные отсутствуют	данные отсутствуют
28	732615.3	1295280.49	данные отсутствуют	данные отсутствуют
29	732594.86	1295331.81	данные отсутствуют	данные отсутствуют
30	732576.18	1295381.31	данные отсутствуют	данные отсутствуют
31	732557.47	1295429.6	данные отсутствуют	данные отсутствуют
32	732537.92	1295480.01	данные отсутствуют	данные отсутствуют
33	732522.74	1295519.48	данные отсутствуют	данные отсутствуют
Государственный регистратор			ФГИС ЕГРН	
полное наименование должности			подпись	
			инициалы, фамилия	

М.П.

Земельный участок			
(вид объекта недвижимости)			
Лист № ____ Раздела 4.2	Всего листов раздела 4.2 : ____	Всего разделов: ____	Всего листов выписки: ____
30.09.2021 № 99/2021/420825195			
Кадастровый номер:		02:22:000000:3586	

Номер точки	Координаты, м		Описание закрепления на местности	Средняя квадратическая погрешность определения координат характерных точек границы части земельного участка, м
	X	Y		
1	2	3	4	5
34	732502.73	1295573.85	данные отсутствуют	данные отсутствуют
35	732480.56	1295629.91	данные отсутствуют	данные отсутствуют
36	732461.05	1295683.26	данные отсутствуют	данные отсутствуют
37	732441.86	1295735.16	данные отсутствуют	данные отсутствуют
38	732422.73	1295782.1	данные отсутствуют	данные отсутствуют
39	732401.88	1295838.57	данные отсутствуют	данные отсутствуют
40	732380.14	1295892.93	данные отсутствуют	данные отсутствуют
41	732359.32	1295948.44	данные отсутствуют	данные отсутствуют
42	732341.44	1295996.42	данные отсутствуют	данные отсутствуют
43	732321.91	1296043.66	данные отсутствуют	данные отсутствуют
44	732294.66	1296072.2	данные отсутствуют	данные отсутствуют
45	732264.99	1296102.3	данные отсутствуют	данные отсутствуют
46	732248.77	1296118.34	данные отсутствуют	данные отсутствуют
47	732226.03	1296110.58	данные отсутствуют	данные отсутствуют
48	732249.78	1296087.11	данные отсутствуют	данные отсутствуют
49	732279.23	1296057.23	данные отсутствуют	данные отсутствуют
50	732303.58	1296031.72	данные отсутствуют	данные отсутствуют
Государственный регистратор				ФГИС ЕГРН
полное наименование должности			подпись	инициалы, фамилия

М.П.

Раздел 4.2

Выписка из Единого государственного реестра недвижимости об объекте недвижимости
Сведения о частях земельного участка

Земельный участок			
(вид объекта недвижимости)			
Лист № ____ Раздела 4.2	Всего листов раздела 4.2 : ____	Всего разделов: ____	Всего листов выписки: ____
30.09.2021 № 99/2021/420825195			
Кадастровый номер:		02:22:000000:3586	

Номер точки	Координаты, м		Описание закрепления на местности	Средняя квадратическая погрешность определения координат характерных точек границы части земельного участка, м
	X	Y		
1	2	3	4	5
51	732321.43	1295988.56	данные отсутствуют	данные отсутствуют
52	732339.18	1295940.91	данные отсутствуют	данные отсутствуют
53	732360.09	1295885.16	данные отсутствуют	данные отсутствуют
54	732381.81	1295830.86	данные отсутствуют	данные отсутствуют
55	732402.69	1295774.32	данные отсутствуют	данные отсутствуют
56	732421.81	1295727.38	данные отсутствуют	данные отсутствуют
57	732440.87	1295675.84	данные отсутствуют	данные отсутствуют
58	732460.47	1295622.26	данные отсутствуют	данные отсутствуют
59	732482.64	1295566.19	данные отсутствуют	данные отсутствуют
60	732502.62	1295511.9	данные отсутствуют	данные отсутствуют
61	732517.86	1295472.26	данные отсутствуют	данные отсутствуют
62	732537.42	1295421.83	данные отсутствуют	данные отсутствуют
63	732556.1	1295373.64	данные отсутствуют	данные отсутствуют
64	732574.8	1295324.04	данные отсутствуют	данные отсутствуют
65	732595.22	1295272.78	данные отсутствуют	данные отсутствуют
66	732612.62	1295225.79	данные отсутствуют	данные отсутствуют
67	732627.43	1295189.64	данные отсутствуют	данные отсутствуют
Государственный регистратор				ФГИС ЕГРН
полное наименование должности			подпись	инициалы, фамилия

М.П.

Земельный участок			
(вид объекта недвижимости)			
Лист № ____ Раздела 4.2	Всего листов раздела 4.2 : ____	Всего разделов: ____	Всего листов выписки: ____
30.09.2021 № 99/2021/420825195			
Кадастровый номер:		02:22:000000:3586	

Номер точки	Координаты, м		Описание закрепления на местности	Средняя квадратическая погрешность определения координат характерных точек границы части земельного участка, м
	X	Y		
1	2	3	4	5
68	732639.58	1295158.4	данные отсутствуют	данные отсутствуют
69	732655.28	1295118.71	данные отсутствуют	данные отсутствуют
70	732671.42	1295080.32	данные отсутствуют	данные отсутствуют
71	732698.35	1295017.79	данные отсутствуют	данные отсутствуют
72	732717.9	1294969.56	данные отсутствуют	данные отсутствуют
73	732740.96	1294915.61	данные отсутствуют	данные отсутствуют
74	732761.33	1294867.06	данные отсутствуют	данные отсутствуют
75	732781.79	1294815.27	данные отсутствуют	данные отсутствуют
76	732808.28	1294754.47	данные отсутствуют	данные отсутствуют
77	732824.77	1294711.52	данные отсутствуют	данные отсутствуют
78	732848.29	1294655.32	данные отсутствуют	данные отсутствуют
79	732870.46	1294601.84	данные отсутствуют	данные отсутствуют
80	732891.34	1294552.26	данные отсутствуют	данные отсутствуют
81	732910.45	1294507.09	данные отсутствуют	данные отсутствуют
82	732930.02	1294459.68	данные отсутствуют	данные отсутствуют
83	732953.02	1294406.33	данные отсутствуют	данные отсутствуют
84	732973.04	1294354.52	данные отсутствуют	данные отсутствуют

Государственный регистратор		ФГИС ЕГРН
полное наименование должности	подпись	инициалы, фамилия

М.П.

Земельный участок			
(вид объекта недвижимости)			
Лист № ____ Раздела 4.2	Всего листов раздела 4.2 : ____	Всего разделов: ____	Всего листов выписки: ____
30.09.2021 № 99/2021/420825195			
Кадастровый номер:		02:22:000000:3586	

Номер точки	Координаты, м		Описание закрепления на местности	Средняя квадратическая погрешность определения координат характерных точек границы части земельного участка, м
	X	Y		
1	2	3	4	5
85	732993.88	1294308.49	данные отсутствуют	данные отсутствуют
86	733011.28	1294262.38	данные отсутствуют	данные отсутствуют
87	733034.31	1294212.42	данные отсутствуют	данные отсутствуют
88	733051.21	1294166.92	данные отсутствуют	данные отсутствуют
89	733074.77	1294111.95	данные отсутствуют	данные отсутствуют
90	733095.63	1294062.41	данные отсутствуют	данные отсутствуют
91	733118.22	1294009.4	данные отсутствуют	данные отсутствуют
92	733139.07	1293959.44	данные отсутствуют	данные отсутствуют
93	733163.09	1293902.22	данные отсутствуют	данные отсутствуют
94	733184.59	1293857.91	данные отсутствуют	данные отсутствуют
95	733208.12	1293813.04	данные отсутствуют	данные отсутствуют
96	733236.69	1293757.19	данные отсутствуют	данные отсутствуют
97	733255.49	1293717.05	данные отсутствуют	данные отсутствуют
98	733283.26	1293708.3	данные отсутствуют	данные отсутствуют
99	732951.16	1293774.48	данные отсутствуют	данные отсутствуют
99	732951.16	1293774.48	данные отсутствуют	данные отсутствуют
100	732470.77	1293929.5	данные отсутствуют	данные отсутствуют

Государственный регистратор		ФГИС ЕГРН
полное наименование должности	подпись	инициалы, фамилия

М.П.

Земельный участок			
(вид объекта недвижимости)			
Лист № ____ Раздела 4.2	Всего листов раздела 4.2 : ____	Всего разделов: ____	Всего листов выписки: ____
30.09.2021 № 99/2021/420825195			
Кадастровый номер:		02:22:000000:3586	

Номер точки	Координаты, м		Описание закрепления на местности	Средняя квадратическая погрешность определения координат характерных точек границы части земельного участка, м
	X	Y		
1	2	3	4	5
100	732470.77	1293929.5	данные отсутствуют	данные отсутствуют
101	731931.11	1294109.51	данные отсутствуют	данные отсутствуют
101	731931.11	1294109.51	данные отсутствуют	данные отсутствуют
102	731410.01	1294279.06	данные отсутствуют	данные отсутствуют
102	731410.01	1294279.06	данные отсутствуют	данные отсутствуют
103	731318.64	1294309.67	данные отсутствуют	данные отсутствуют
103	731318.64	1294309.67	данные отсутствуют	данные отсутствуют
104	731045.9	1294401.07	данные отсутствуют	данные отсутствуют
104	731045.9	1294401.07	данные отсутствуют	данные отсутствуют
105	731042.77	1294389.3	данные отсутствуют	данные отсутствуют
106	731073.53	1294379.4	данные отсутствуют	данные отсутствуют
107	731146.58	1294353.42	данные отсутствуют	данные отсутствуют
108	731199.06	1294338.7	данные отсутствуют	данные отсутствуют
109	731258.86	1294319.5	данные отсутствуют	данные отсутствуют
110	731321.69	1294297.25	данные отсутствуют	данные отсутствуют
111	731382.07	1294277.86	данные отсутствуют	данные отсутствуют
112	731441.69	1294259.78	данные отсутствуют	данные отсутствуют
Государственный регистратор				ФГИС ЕГРН
полное наименование должности			подпись	инициалы, фамилия

М.П.

Раздел 4.2

Выписка из Единого государственного реестра недвижимости об объекте недвижимости
Сведения о частях земельного участка

Земельный участок			
(вид объекта недвижимости)			
Лист № ____ Раздела 4.2	Всего листов раздела 4.2 : ____	Всего разделов: ____	Всего листов выписки: ____
30.09.2021 № 99/2021/420825195			
Кадастровый номер:		02:22:000000:3586	

Номер точки	Координаты, м		Описание закрепления на местности	Средняя квадратическая погрешность определения координат характерных точек границы части земельного участка, м
	X	Y		
1	2	3	4	5
113	731504.21	1294239.26	данные отсутствуют	данные отсутствуют
114	731562.67	1294220.68	данные отсутствуют	данные отсутствуют
115	731622.54	1294201.37	данные отсутствуют	данные отсутствуют
116	731684.39	1294181.33	данные отсутствуют	данные отсутствуют
117	731804.19	1294142.45	данные отсутствуют	данные отсутствуют
118	731870.92	1294120.94	данные отсутствуют	данные отсутствуют
119	731995.52	1294080.14	данные отсутствуют	данные отсутствуют
120	732057.89	1294058.86	данные отсутствуют	данные отсутствуют
121	732116.34	1294040.03	данные отсутствуют	данные отсутствуют
122	732174.45	1294020.42	данные отсутствуют	данные отсутствуют
123	732304.11	1293982.99	данные отсутствуют	данные отсутствуют
124	732367.03	1293962.99	данные отсутствуют	данные отсутствуют
125	732427.82	1293943.46	данные отсутствуют	данные отсутствуют
126	732488.55	1293922.97	данные отсутствуют	данные отсутствуют
127	732548.99	1293901.68	данные отсутствуют	данные отсутствуют
128	732610.58	1293881.56	данные отсутствуют	данные отсутствуют
129	732670.95	1293863.23	данные отсутствуют	данные отсутствуют
Государственный регистратор				ФГИС ЕГРН
полное наименование должности			подпись	инициалы, фамилия

М.П.

Земельный участок			
(вид объекта недвижимости)			
Лист № ____ Раздела 4.2	Всего листов раздела 4.2 : ____	Всего разделов: ____	Всего листов выписки: ____
30.09.2021 № 99/2021/420825195			
Кадастровый номер:		02:22:000000:3586	

Номер точки	Координаты, м		Описание закрепления на местности	Средняя квадратическая погрешность определения координат характерных точек границы части земельного участка, м
	X	Y		
1	2	3	4	5
130	732733.6	1293842.51	данные отсутствуют	данные отсутствуют
131	732794.02	1293821.72	данные отсутствуют	данные отсутствуют
132	732853.05	1293802.61	данные отсутствуют	данные отсутствуют
133	732913.35	1293783.32	данные отсутствуют	данные отсутствуют
134	732950.55	1293770.63	данные отсутствуют	данные отсутствуют
135	731561.79	1296912.57	данные отсутствуют	данные отсутствуют
136	731559.28	1296920.44	данные отсутствуют	данные отсутствуют
137	731363.58	1296987.55	данные отсутствуют	данные отсутствуют
138	730943.02	1296927.5	данные отсутствуют	данные отсутствуют
139	730933.95	1296926.19	данные отсутствуют	данные отсутствуют
140	730959.73	1296908.17	данные отсутствуют	данные отсутствуют
141	731361.5	1296965.54	данные отсутствуют	данные отсутствуют
142	731542.07	1296903.61	данные отсутствуют	данные отсутствуют
143	731543.49	1296899.12	данные отсутствуют	данные отсутствуют
144	728664.69	1294417.6	данные отсутствуют	данные отсутствуют
145	728715.56	1294419.37	данные отсутствуют	данные отсутствуют
146	728769.26	1294419.37	данные отсутствуют	данные отсутствуют

Государственный регистратор		ФГИС ЕГРН
полное наименование должности	подпись	инициалы, фамилия

М.П.

Земельный участок			
(вид объекта недвижимости)			
Лист № ____ Раздела 4.2	Всего листов раздела 4.2 : ____	Всего разделов: ____	Всего листов выписки: ____
30.09.2021 № 99/2021/420825195			
Кадастровый номер:		02:22:000000:3586	

Номер точки	Координаты, м		Описание закрепления на местности	Средняя квадратическая погрешность определения координат характерных точек границы части земельного участка, м
	X	Y		
1	2	3	4	5
147	728873.58	1294420.75	данные отсутствуют	данные отсутствуют
148	728978.07	1294421.73	данные отсутствуют	данные отсутствуют
149	729135.77	1294424.09	данные отсутствуют	данные отсутствуют
150	729239.41	1294425.26	данные отсутствуют	данные отсутствуют
151	729343.32	1294425.85	данные отсутствуют	данные отсутствуют
152	729448	1294427.62	данные отсутствуют	данные отсутствуют
153	729556.77	1294428.41	данные отсутствуют	данные отсутствуют
154	729661.79	1294429.78	данные отсутствуют	данные отсутствуют
155	729764.03	1294429.58	данные отсутствуют	данные отсутствуют
156	729797.02	1294429.58	данные отсутствуют	данные отсутствуют
157	729798.63	1294420.25	данные отсутствуют	данные отсутствуют
158	729805.66	1294426.68	данные отсутствуют	данные отсутствуют
158	729805.66	1294426.68	данные отсутствуют	данные отсутствуют
159	729817.19	1294439.08	данные отсутствуют	данные отсутствуют
160	729816.62	1294442.39	данные отсутствуют	данные отсутствуют
161	728833.48	1294425.64	данные отсутствуют	данные отсутствуют
161	728833.48	1294425.64	данные отсутствуют	данные отсутствуют

Государственный регистратор		ФГИС ЕГРН
полное наименование должности	подпись	инициалы, фамилия

М.П.

Земельный участок			
(вид объекта недвижимости)			
Лист № ____ Раздела 4.2	Всего листов раздела 4.2 : ____	Всего разделов: ____	Всего листов выписки: ____
30.09.2021 № 99/2021/420825195			
Кадастровый номер:		02:22:000000:3586	

Номер точки	Координаты, м		Описание закрепления на местности	Средняя квадратическая погрешность определения координат характерных точек границы части земельного участка, м
	X	Y		
1	2	3	4	5
162	728536.93	1294418.58	данные отсутствуют	данные отсутствуют
162	728536.93	1294418.58	данные отсутствуют	данные отсутствуют
163	728537.83	1294417.67	данные отсутствуют	данные отсутствуют
164	728559.92	1294418	данные отсутствуют	данные отсутствуют
165	730138.69	1293974.01	данные отсутствуют	данные отсутствуют
166	730156.73	1294006.66	данные отсутствуют	данные отсутствуют
167	730187.12	1294067.12	данные отсутствуют	данные отсутствуют
168	730215.51	1294107.95	данные отсутствуют	данные отсутствуют
169	730249.16	1294158.7	данные отсутствуют	данные отсутствуют
170	730270.68	1294191.8	данные отсутствуют	данные отсутствуют
171	730277.59	1294202.76	данные отсутствуют	данные отсутствуют
172	730271.68	1294204.02	данные отсутствуют	данные отсутствуют
173	730139.68	1294020.59	данные отсутствуют	данные отсутствуют
174	730137.71	1294016.69	данные отсутствуют	данные отсутствуют
175	730117.77	1293980.62	данные отсутствуют	данные отсутствуют
176	730119.41	1297050.7	данные отсутствуют	данные отсутствуют
177	730078.87	1297061.89	данные отсутствуют	данные отсутствуют
Государственный регистратор				ФГИС ЕГРН
полное наименование должности			подпись	инициалы, фамилия

М.П.

Раздел 4.2

Выписка из Единого государственного реестра недвижимости об объекте недвижимости
Сведения о частях земельного участка

Земельный участок			
(вид объекта недвижимости)			
Лист № ____ Раздела 4.2	Всего листов раздела 4.2 : ____	Всего разделов: ____	Всего листов выписки: ____
30.09.2021 № 99/2021/420825195			
Кадастровый номер:		02:22:000000:3586	

Номер точки	Координаты, м		Описание закрепления на местности	Средняя квадратическая погрешность определения координат характерных точек границы части земельного участка, м
	X	Y		
1	2	3	4	5
178	729906.78	1297374	данные отсутствуют	данные отсутствуют
179	729829.62	1297505.72	данные отсутствуют	данные отсутствуют
180	729735.38	1297537.49	данные отсутствуют	данные отсутствуют
181	729727.74	1297532.19	данные отсутствуют	данные отсутствуют
182	729732.58	1297515.75	данные отсутствуют	данные отсутствуют
183	729815.13	1297487.91	данные отсутствуют	данные отсутствуют
184	729880.09	1297377.03	данные отсутствуют	данные отсутствуют
185	729889.91	1297370.02	данные отсутствуют	данные отсутствуют
186	729907.95	1297356.6	данные отсутствуют	данные отсутствуют
187	729914.92	1297314.73	данные отсутствуют	данные отсутствуют
188	729926.08	1297294.48	данные отсутствуют	данные отсутствуют
189	729947.66	1297263.91	данные отсутствуют	данные отсутствуют
190	729946.91	1297256.69	данные отсутствуют	данные отсутствуют
191	730010.72	1297140.98	данные отсутствуют	данные отсутствуют
192	730021.81	1297134.15	данные отсутствуют	данные отсутствуют
193	730050.94	1297070.6	данные отсутствуют	данные отсутствуют
194	730106.55	1297049.41	данные отсутствуют	данные отсутствуют
Государственный регистратор				ФГИС ЕГРН
полное наименование должности			подпись	инициалы, фамилия

М.П.

Земельный участок			
(вид объекта недвижимости)			
Лист № ____ Раздела 4.2	Всего листов раздела 4.2 : ____	Всего разделов: ____	Всего листов выписки: ____
30.09.2021 № 99/2021/420825195			
Кадастровый номер:		02:22:000000:3586	

Номер точки	Координаты, м		Описание закрепления на местности	Средняя квадратическая погрешность определения координат характерных точек границы части земельного участка, м
	X	Y		
1	2	3	4	5
195	728316.8	1294389.61	данные отсутствуют	данные отсутствуют
196	728327.73	1294396.79	данные отсутствуют	данные отсутствуют
197	728308.27	1294401.21	данные отсутствуют	данные отсутствуют
197	728308.27	1294401.21	данные отсутствуют	данные отсутствуют
198	736338.87	1293423.38	данные отсутствуют	данные отсутствуют
199	736346.47	1293627.13	данные отсутствуют	данные отсутствуют
200	736334.65	1293564.1	данные отсутствуют	данные отсутствуют
200	736334.65	1293564.1	данные отсутствуют	данные отсутствуют
201	736319.91	1293427.71	данные отсутствуют	данные отсутствуют
201	736319.91	1293427.71	данные отсутствуют	данные отсутствуют
202	736335.68	1293333.06	данные отсутствуют	данные отсутствуют
203	736331.62	1293527.28	данные отсутствуют	данные отсутствуют
203	736331.62	1293527.28	данные отсутствуют	данные отсутствуют
204	736331.68	1293529.28	данные отсутствуют	данные отсутствуют
204	736331.68	1293529.28	данные отсутствуют	данные отсутствуют
205	736333.68	1293529.22	данные отсутствуют	данные отсутствуют
205	736333.68	1293529.22	данные отсутствуют	данные отсутствуют

Государственный регистратор		ФГИС ЕГРН
полное наименование должности	подпись	инициалы, фамилия

М.П.

Земельный участок			
(вид объекта недвижимости)			
Лист № ____ Раздела 4.2	Всего листов раздела 4.2 : ____	Всего разделов: ____	Всего листов выписки: ____
30.09.2021 № 99/2021/420825195			
Кадастровый номер:		02:22:000000:3586	

Номер точки	Координаты, м		Описание закрепления на местности	Средняя квадратическая погрешность определения координат характерных точек границы части земельного участка, м
	X	Y		
1	2	3	4	5
206	736333.62	1293527.22	данные отсутствуют	данные отсутствуют
206	736333.62	1293527.22	данные отсутствуют	данные отсутствуют
207	736329.7	1293474.35	данные отсутствуют	данные отсутствуют
207	736329.7	1293474.35	данные отсутствуют	данные отсутствуют
208	736329.76	1293476.35	данные отсутствуют	данные отсутствуют
208	736329.76	1293476.35	данные отсутствуют	данные отсутствуют
209	736331.76	1293476.29	данные отсутствуют	данные отсутствуют
209	736331.76	1293476.29	данные отсутствуют	данные отсутствуют
210	736331.71	1293474.3	данные отсутствуют	данные отсутствуют
211	736327.79	1293421.44	данные отсутствуют	данные отсутствуют
211	736327.79	1293421.44	данные отсутствуют	данные отсутствуют
212	736327.84	1293423.44	данные отсутствуют	данные отсутствуют
212	736327.84	1293423.44	данные отсутствуют	данные отсутствуют
213	736329.84	1293423.38	данные отсутствуют	данные отсутствуют
213	736329.84	1293423.38	данные отсутствуют	данные отсутствуют
214	736329.79	1293421.38	данные отсутствуют	данные отсутствуют
214	736329.79	1293421.38	данные отсутствуют	данные отсутствуют

Государственный регистратор		ФГИС ЕГРН
полное наименование должности	подпись	инициалы, фамилия

М.П.

Земельный участок			
(вид объекта недвижимости)			
Лист № ____ Раздела 4.2	Всего листов раздела 4.2 : ____	Всего разделов: ____	Всего листов выписки: ____
30.09.2021 № 99/2021/420825195			
Кадастровый номер:		02:22:000000:3586	

Номер точки	Координаты, м		Описание закрепления на местности	Средняя квадратическая погрешность определения координат характерных точек границы части земельного участка, м
	X	Y		
1	2	3	4	5
215	737288.15	1293924.61	данные отсутствуют	данные отсутствуют
216	737155.14	1293925.85	данные отсутствуют	данные отсутствуют
217	736981.03	1293927.72	данные отсутствуют	данные отсутствуют
218	736806.3	1293929.49	данные отсутствуют	данные отсутствуют
219	736632.35	1293931.27	данные отсутствуют	данные отсутствуют
220	736459.53	1293933.22	данные отсутствуют	данные отсутствуют
221	736375.38	1293933.23	данные отсутствуют	данные отсутствуют
222	736375.92	1293913.59	данные отсутствуют	данные отсутствуют
222	736375.92	1293913.59	данные отсутствуют	данные отсутствуют
223	736380.14	1293913.37	данные отсутствуют	данные отсутствуют
224	736459.31	1293913.22	данные отсутствуют	данные отсутствуют
225	736545.63	1293912.25	данные отсутствуют	данные отсутствуют
226	737280.74	1293908.53	данные отсутствуют	данные отсутствуют
227	736400.72	1293921.55	данные отсутствуют	данные отсутствуют
227	736400.72	1293921.55	данные отсутствуют	данные отсутствуют
228	736400.78	1293923.55	данные отсутствуют	данные отсутствуют
228	736400.78	1293923.55	данные отсутствуют	данные отсутствуют
Государственный регистратор				ФГИС ЕГРН
полное наименование должности			подпись	инициалы, фамилия

М.П.

Раздел 4.2

Выписка из Единого государственного реестра недвижимости об объекте недвижимости
Сведения о частях земельного участка

Земельный участок			
(вид объекта недвижимости)			
Лист № ____ Раздела 4.2	Всего листов раздела 4.2 : ____	Всего разделов: ____	Всего листов выписки: ____
30.09.2021 № 99/2021/420825195			
Кадастровый номер:		02:22:000000:3586	

Номер точки	Координаты, м		Описание закрепления на местности	Средняя квадратическая погрешность определения координат характерных точек границы части земельного участка, м
	X	Y		
1	2	3	4	5
229	736402.78	1293923.49	данные отсутствуют	данные отсутствуют
229	736402.78	1293923.49	данные отсутствуют	данные отсутствуют
230	736402.72	1293921.5	данные отсутствуют	данные отсутствуют
230	736402.72	1293921.5	данные отсутствуют	данные отсутствуют
231	736458.32	1293920.91	данные отсутствуют	данные отсутствуют
231	736458.32	1293920.91	данные отсутствуют	данные отсутствуют
232	736458.38	1293922.9	данные отсутствуют	данные отсутствуют
232	736458.38	1293922.9	данные отсутствуют	данные отсутствуют
233	736460.38	1293922.85	данные отсутствуют	данные отсутствуют
233	736460.38	1293922.85	данные отсутствуют	данные отсутствуют
234	736460.32	1293920.85	данные отсутствуют	данные отсутствуют
234	736460.32	1293920.85	данные отсутствуют	данные отсутствуют
235	736515.93	1293920.26	данные отсутствуют	данные отсутствуют
235	736515.93	1293920.26	данные отсутствуют	данные отсутствуют
236	736515.99	1293922.26	данные отсутствуют	данные отсутствуют
236	736515.99	1293922.26	данные отсутствуют	данные отсутствуют
237	736517.98	1293922.2	данные отсутствуют	данные отсутствуют
Государственный регистратор				ФГИС ЕГРН
полное наименование должности			подпись	инициалы, фамилия

М.П.

Земельный участок			
(вид объекта недвижимости)			
Лист № ____ Раздела 4.2	Всего листов раздела 4.2 : ____	Всего разделов: ____	Всего листов выписки: ____
30.09.2021 № 99/2021/420825195			
Кадастровый номер:		02:22:000000:3586	

Номер точки	Координаты, м		Описание закрепления на местности	Средняя квадратическая погрешность определения координат характерных точек границы части земельного участка, м
	X	Y		
1	2	3	4	5
237	736517.98	1293922.2	данные отсутствуют	данные отсутствуют
238	736517.93	1293920.2	данные отсутствуют	данные отсутствуют
238	736517.93	1293920.2	данные отсутствуют	данные отсутствуют
239	736573.53	1293919.61	данные отсутствуют	данные отсутствуют
239	736573.53	1293919.61	данные отсутствуют	данные отсутствуют
240	736573.59	1293921.61	данные отсутствуют	данные отсутствуют
240	736573.59	1293921.61	данные отсутствуют	данные отсутствуют
241	736575.59	1293921.55	данные отсутствуют	данные отсутствуют
241	736575.59	1293921.55	данные отсутствуют	данные отсутствуют
242	736575.53	1293919.55	данные отсутствуют	данные отсутствуют
242	736575.53	1293919.55	данные отсутствуют	данные отсутствуют
243	736631.15	1293918.96	данные отсутствуют	данные отсутствуют
243	736631.15	1293918.96	данные отсутствуют	данные отсутствуют
244	736631.21	1293920.96	данные отсутствуют	данные отсутствуют
244	736631.21	1293920.96	данные отсутствуют	данные отсутствуют
245	736633.2	1293920.9	данные отсутствуют	данные отсутствуют
245	736633.2	1293920.9	данные отсутствуют	данные отсутствуют

Государственный регистратор		ФГИС ЕГРН
полное наименование должности	подпись	инициалы, фамилия

М.П.

Земельный участок			
(вид объекта недвижимости)			
Лист № ____ Раздела 4.2	Всего листов раздела 4.2 : ____	Всего разделов: ____	Всего листов выписки: ____
30.09.2021 № 99/2021/420825195			
Кадастровый номер:		02:22:000000:3586	

Номер точки	Координаты, м		Описание закрепления на местности	Средняя квадратическая погрешность определения координат характерных точек границы части земельного участка, м
	X	Y		
1	2	3	4	5
246	736633.16	1293918.9	данные отсутствуют	данные отсутствуют
247	736689.13	1293918.37	данные отсутствуют	данные отсутствуют
247	736689.13	1293918.37	данные отсутствуют	данные отсутствуют
248	736689.19	1293920.37	данные отсутствуют	данные отсутствуют
248	736689.19	1293920.37	данные отсутствуют	данные отсутствуют
249	736691.19	1293920.31	данные отсутствуют	данные отсутствуют
249	736691.19	1293920.31	данные отсутствуют	данные отсутствуют
250	736691.13	1293918.32	данные отсутствуют	данные отсутствуют
250	736691.13	1293918.32	данные отсутствуют	данные отсутствуют
251	736747.12	1293917.78	данные отсутствуют	данные отсутствуют
251	736747.12	1293917.78	данные отсутствуют	данные отсутствуют
252	736747.18	1293919.78	данные отсутствуют	данные отсутствуют
252	736747.18	1293919.78	данные отсутствуют	данные отсутствуют
253	736749.17	1293919.72	данные отсутствуют	данные отсутствуют
253	736749.17	1293919.72	данные отсутствуют	данные отсутствуют
254	736749.12	1293917.72	данные отсутствуют	данные отсутствуют
254	736749.12	1293917.72	данные отсутствуют	данные отсутствуют

Государственный регистратор		ФГИС ЕГРН
полное наименование должности	подпись	инициалы, фамилия

М.П.

Земельный участок			
(вид объекта недвижимости)			
Лист № ____ Раздела 4.2	Всего листов раздела 4.2 : ____	Всего разделов: ____	Всего листов выписки: ____
30.09.2021 № 99/2021/420825195			
Кадастровый номер:		02:22:000000:3586	

Номер точки	Координаты, м		Описание закрепления на местности	Средняя квадратическая погрешность определения координат характерных точек границы части земельного участка, м
	X	Y		
1	2	3	4	5
255	736805.1	1293917.19	данные отсутствуют	данные отсутствуют
255	736805.1	1293917.19	данные отсутствуют	данные отсутствуют
256	736805.16	1293919.19	данные отсутствуют	данные отсутствуют
256	736805.16	1293919.19	данные отсутствуют	данные отсутствуют
257	736807.16	1293919.13	данные отсутствуют	данные отсутствуют
257	736807.16	1293919.13	данные отсутствуют	данные отсутствуют
258	736807.1	1293917.13	данные отсутствуют	данные отсутствуют
258	736807.1	1293917.13	данные отсутствуют	данные отсутствуют
259	736863.11	1293916.6	данные отсутствуют	данные отсутствуют
260	736863.15	1293918.6	данные отсутствуют	данные отсутствуют
260	736863.15	1293918.6	данные отсутствуют	данные отсутствуют
261	736865.15	1293918.54	данные отсутствуют	данные отсутствуют
261	736865.15	1293918.54	данные отсутствуют	данные отсутствуют
262	736865.1	1293916.54	данные отсутствуют	данные отсутствуют
262	736865.1	1293916.54	данные отсутствуют	данные отсутствуют
263	736921.48	1293916.01	данные отсутствуют	данные отсутствуют
263	736921.48	1293916.01	данные отсутствуют	данные отсутствуют

Государственный регистратор		ФГИС ЕГРН
полное наименование должности	подпись	инициалы, фамилия

М.П.

Раздел 4.2

Выписка из Единого государственного реестра недвижимости об объекте недвижимости
Сведения о частях земельного участка

Земельный участок			
(вид объекта недвижимости)			
Лист № ____ Раздела 4.2	Всего листов раздела 4.2 : ____	Всего разделов: ____	Всего листов выписки: ____
30.09.2021 № 99/2021/420825195			
Кадастровый номер:		02:22:000000:3586	

Номер точки	Координаты, м		Описание закрепления на местности	Средняя квадратическая погрешность определения координат характерных точек границы части земельного участка, м
	X	Y		
1	2	3	4	5
264	736921.53	1293918.01	данные отсутствуют	данные отсутствуют
264	736921.53	1293918.01	данные отсутствуют	данные отсутствуют
265	736923.53	1293917.95	данные отсутствуют	данные отсутствуют
265	736923.53	1293917.95	данные отсутствуют	данные отсутствуют
266	736923.48	1293915.95	данные отсутствуют	данные отсутствуют
266	736923.48	1293915.95	данные отсутствуют	данные отсутствуют
267	736979.83	1293915.42	данные отсутствуют	данные отсутствуют
267	736979.83	1293915.42	данные отсутствуют	данные отсутствуют
268	736979.89	1293917.41	данные отсутствуют	данные отсутствуют
268	736979.89	1293917.41	данные отсутствуют	данные отсутствуют
269	736981.89	1293917.36	данные отсутствуют	данные отсутствуют
269	736981.89	1293917.36	данные отсутствуют	данные отсутствуют
270	736981.83	1293915.36	данные отсутствуют	данные отсутствуют
270	736981.83	1293915.36	данные отсутствуют	данные отсутствуют
271	737038.19	1293914.82	данные отсутствуют	данные отсутствуют
271	737038.19	1293914.82	данные отсутствуют	данные отсутствуют
272	737038.24	1293916.82	данные отсутствуют	данные отсутствуют

Государственный регистратор		ФГИС ЕГРН
полное наименование должности	подпись	инициалы, фамилия

М.П.

Земельный участок				
(вид объекта недвижимости)				
Лист № ____ Раздела 4.2		Всего листов раздела 4.2 : ____		Всего разделов: ____
30.09.2021 № 99/2021/420825195				
Кадастровый номер:			02:22:000000:3586	
Номер точки	Координаты, м		Описание закрепления на местности	Средняя квадратическая погрешность определения координат характерных точек границы части земельного участка, м
	X	Y		
1	2	3	4	5
272	737038.24	1293916.82	данные отсутствуют	данные отсутствуют
273	737040.24	1293916.77	данные отсутствуют	данные отсутствуют
273	737040.24	1293916.77	данные отсутствуют	данные отсутствуют
274	737040.19	1293914.77	данные отсутствуют	данные отсутствуют
274	737040.19	1293914.77	данные отсутствуют	данные отсутствуют
275	737096.54	1293914.23	данные отсутствуют	данные отсутствуют
275	737096.54	1293914.23	данные отсутствуют	данные отсутствуют
276	737096.6	1293916.23	данные отсутствуют	данные отсутствуют
276	737096.6	1293916.23	данные отсутствуют	данные отсутствуют
277	737098.6	1293916.18	данные отсутствуют	данные отсутствуют
277	737098.6	1293916.18	данные отсутствуют	данные отсутствуют
278	737098.54	1293914.18	данные отсутствуют	данные отсутствуют
278	737098.54	1293914.18	данные отсутствуют	данные отсутствуют
279	737153.92	1293913.56	данные отсутствуют	данные отсутствуют
279	737153.92	1293913.56	данные отсутствуют	данные отсутствуют
280	737153.98	1293915.56	данные отсутствуют	данные отсутствуют
280	737153.98	1293915.56	данные отсутствуют	данные отсутствуют
Государственный регистратор				ФГИС ЕГРН
полное наименование должности			подпись	инициалы, фамилия

М.П.

Земельный участок				
(вид объекта недвижимости)				
Лист № ____ Раздела 4.2		Всего листов раздела 4.2 : ____		Всего разделов: ____
30.09.2021 № 99/2021/420825195				
Кадастровый номер:			02:22:000000:3586	
Номер точки	Координаты, м		Описание закрепления на местности	Средняя квадратическая погрешность определения координат характерных точек границы части земельного участка, м
	X	Y		
1	2	3	4	5
281	737155.98	1293915.5	данные отсутствуют	данные отсутствуют
281	737155.98	1293915.5	данные отсутствуют	данные отсутствуют
282	737155.92	1293913.5	данные отсутствуют	данные отсутствуют
282	737155.92	1293913.5	данные отсутствуют	данные отсутствуют
283	737211.32	1293912.88	данные отсутствуют	данные отсутствуют
283	737211.32	1293912.88	данные отсутствуют	данные отсутствуют
284	737211.37	1293914.88	данные отсутствуют	данные отсутствуют
284	737211.37	1293914.88	данные отсутствуют	данные отсутствуют
285	737213.37	1293914.82	данные отсутствуют	данные отсутствуют
285	737213.37	1293914.82	данные отсутствуют	данные отсутствуют
286	737213.32	1293912.82	данные отсутствуют	данные отсутствуют
286	737213.32	1293912.82	данные отсутствуют	данные отсутствуют
287	737268.71	1293912.21	данные отсутствуют	данные отсутствуют
287	737268.71	1293912.21	данные отсутствуют	данные отсутствуют
288	737268.77	1293914.2	данные отсутствуют	данные отсутствуют
288	737268.77	1293914.2	данные отсутствуют	данные отсутствуют
289	737270.77	1293914.15	данные отсутствуют	данные отсутствуют
Государственный регистратор				ФГИС ЕГРН
полное наименование должности			подпись	инициалы, фамилия

М.П.

Земельный участок			
(вид объекта недвижимости)			
Лист № ____ Раздела 4.2	Всего листов раздела 4.2 : ____	Всего разделов: ____	Всего листов выписки: ____
30.09.2021 № 99/2021/420825195			
Кадастровый номер:		02:22:000000:3586	

Номер точки	Координаты, м		Описание закрепления на местности	Средняя квадратическая погрешность определения координат характерных точек границы части земельного участка, м
	X	Y		
1	2	3	4	5
289	737270.77	1293914.15	данные отсутствуют	данные отсутствуют
290	737270.71	1293912.15	данные отсутствуют	данные отсутствуют
290	737270.71	1293912.15	данные отсутствуют	данные отсутствуют
291	731853.69	1291444.58	данные отсутствуют	данные отсутствуют
292	731850.43	1291496.45	данные отсутствуют	данные отсутствуют
293	731547.86	1291806.23	данные отсутствуют	данные отсутствуют
294	731396.59	1291959.12	данные отсутствуют	данные отсутствуют
295	731262.67	1292096.46	данные отсутствуют	данные отсутствуют
296	731265.53	1292044.83	данные отсутствуют	данные отсутствуют
297	731372.31	1291935.32	данные отсутствуют	данные отсутствуют
298	731523.55	1291782.46	данные отсутствуют	данные отсутствуют
299	731831.64	1291467.03	данные отсутствуют	данные отсутствуют
300	731384.37	1291946.54	данные отсутствуют	данные отсутствуют
301	731382.86	1291948.04	данные отсутствуют	данные отсутствуют
302	731384.39	1291949.55	данные отсутствуют	данные отсутствуют
303	731385.89	1291948	данные отсутствуют	данные отсутствуют
304	731534.94	1291792.94	данные отсутствуют	данные отсутствуют
Государственный регистратор				ФГИС ЕГРН
полное наименование должности			подпись	инициалы, фамилия

М.П.

Раздел 4.2

Выписка из Единого государственного реестра недвижимости об объекте недвижимости
Сведения о частях земельного участка

Земельный участок			
(вид объекта недвижимости)			
Лист № ____ Раздела 4.2	Всего листов раздела 4.2 : ____	Всего разделов: ____	Всего листов выписки: ____
30.09.2021 № 99/2021/420825195			
Кадастровый номер:		02:22:000000:3586	

Номер точки	Координаты, м		Описание закрепления на местности	Средняя квадратическая погрешность определения координат характерных точек границы части земельного участка, м
	X	Y		
1	2	3	4	5
305	731533.45	1291794.48	данные отсутствуют	данные отсутствуют
306	731534.97	1291796	данные отсутствуют	данные отсутствуют
307	731536.48	1291794.45	данные отсутствуют	данные отсутствуют
308	731681.85	1291642.23	данные отсутствуют	данные отсутствуют
309	731680.32	1291643.77	данные отсутствуют	данные отсутствуют
310	731681.87	1291645.27	данные отсутствуют	данные отсутствуют
311	731683.36	1291643.73	данные отсутствуют	данные отсутствуют
312	731842.37	1291477.45	данные отсутствуют	данные отсутствуют
313	731840.87	1291478.99	данные отсутствуют	данные отсутствуют
314	731842.4	1291480.48	данные отсутствуют	данные отсутствуют
315	731843.92	1291478.95	данные отсутствуют	данные отсутствуют
316	730901.09	1292406.98	данные отсутствуют	данные отсутствуют
317	730954.34	1292410.92	данные отсутствуют	данные отсутствуют
318	730935.78	1292429.71	данные отсутствуют	данные отсутствуют
319	730874.24	1292449.21	данные отсутствуют	данные отсутствуют
320	730866.71	1292417.64	данные отсутствуют	данные отсутствуют
321	730923.46	1292416.45	данные отсутствуют	данные отсутствуют
Государственный регистратор				ФГИС ЕГРН
полное наименование должности			подпись	инициалы, фамилия

М.П.

Земельный участок			
(вид объекта недвижимости)			
Лист № ____ Раздела 4.2	Всего листов раздела 4.2 : ____	Всего разделов: ____	Всего листов выписки: ____
30.09.2021 № 99/2021/420825195			
Кадастровый номер:		02:22:000000:3586	

Номер точки	Координаты, м		Описание закрепления на местности	Средняя квадратическая погрешность определения координат характерных точек границы части земельного участка, м
	X	Y		
1	2	3	4	5
322	730921.89	1292418.05	данные отсутствуют	данные отсутствуют
323	730923.49	1292419.61	данные отсутствуют	данные отсутствуют
324	730925.06	1292418.01	данные отсутствуют	данные отсутствуют
325	733870.34	1296043.29	данные отсутствуют	данные отсутствуют
326	733812.6	1296123.69	данные отсутствуют	данные отсутствуют
327	733753.99	1296207.29	данные отсутствуют	данные отсутствуют
328	733736.71	1296172.71	данные отсутствуют	данные отсутствуют
329	733784.8	1296104.11	данные отсутствуют	данные отсутствуют
330	733812.08	1296066.13	данные отсутствуют	данные отсутствуют
331	733800.98	1296108.03	данные отсутствуют	данные отсутствуют
332	733799.7	1296109.86	данные отсутствуют	данные отсутствуют
333	733801.52	1296111.15	данные отсутствуют	данные отсутствуют
334	733802.81	1296109.32	данные отсутствуют	данные отсутствуют
335	733742.92	1296223.1	данные отсутствуют	данные отсутствуют
336	733623.82	1296392.98	данные отсутствуют	данные отсутствуют
337	733529.78	1296522.73	данные отсутствуют	данные отсутствуют
338	733439.9	1296650.77	данные отсутствуют	данные отсутствуют

Государственный регистратор		ФГИС ЕГРН
полное наименование должности	подпись	инициалы, фамилия

М.П.

Земельный участок			
(вид объекта недвижимости)			
Лист № ____ Раздела 4.2	Всего листов раздела 4.2 : ____	Всего разделов: ____	Всего листов выписки: ____
30.09.2021 № 99/2021/420825195			
Кадастровый номер:		02:22:000000:3586	

Номер точки	Координаты, м		Описание закрепления на местности	Средняя квадратическая погрешность определения координат характерных точек границы части земельного участка, м
	X	Y		
1	2	3	4	5
339	733345.41	1296782.44	данные отсутствуют	данные отсутствуют
340	733251.53	1296918.5	данные отсутствуют	данные отсутствуют
341	733202.62	1296986.64	данные отсутствуют	данные отсутствуют
342	733188.6	1296986.4	данные отсутствуют	данные отсутствуют
343	733158.16	1296991.21	данные отсутствуют	данные отсутствуют
344	733157.45	1296989.6	данные отсутствуют	данные отсутствуют
345	733224.11	1296894.09	данные отсутствуют	данные отсутствуют
346	733412.13	1296631.16	данные отсутствуют	данные отсутствуют
347	733502.03	1296503.09	данные отсутствуют	данные отсутствуют
348	733596.07	1296373.34	данные отсутствуют	данные отсутствуют
349	733725.81	1296188.27	данные отсутствуют	данные отсутствуют
350	733235.74	1296907.21	данные отсутствуют	данные отсутствуют
351	733234.44	1296909.03	данные отсутствуют	данные отсутствуют
352	733236.27	1296910.33	данные отсутствуют	данные отсутствуют
353	733237.56	1296908.5	данные отсутствуют	данные отсутствуют
354	733330.92	1296772.78	данные отсутствуют	данные отсутствуют
355	733329.63	1296774.6	данные отсутствуют	данные отсутствуют

Государственный регистратор		ФГИС ЕГРН
полное наименование должности	подпись	инициалы, фамилия

М.П.

Земельный участок				
(вид объекта недвижимости)				
Лист № ____ Раздела 4.2		Всего листов раздела 4.2 : ____		Всего разделов: ____
30.09.2021 № 99/2021/420825195				
Кадастровый номер:			02:22:000000:3586	
Номер точки	Координаты, м		Описание закрепления на местности	Средняя квадратическая погрешность определения координат характерных точек границы части земельного участка, м
	X	Y		
1	2	3	4	5
356	733331.46	1296775.9	данные отсутствуют	данные отсутствуют
357	733332.75	1296774.07	данные отсутствуют	данные отсутствуют
358	733426.15	1296638.21	данные отсутствуют	данные отсутствуют
359	733424.87	1296640.04	данные отсутствуют	данные отсутствуют
360	733426.68	1296641.33	данные отсутствуют	данные отсутствуют
361	733427.97	1296639.5	данные отсутствуют	данные отсутствуют
362	733515.6	1296511.6	данные отсутствуют	данные отсутствуют
363	733514.31	1296513.43	данные отсутствуют	данные отсутствуют
364	733516.14	1296514.72	данные отсутствуют	данные отсутствуют
365	733517.43	1296512.89	данные отсутствуют	данные отсутствуют
366	733608.09	1296381.27	данные отсутствуют	данные отсутствуют
367	733606.79	1296383.1	данные отсутствуют	данные отсутствуют
368	733608.63	1296384.39	данные отсутствуют	данные отсутствуют
369	733609.91	1296382.57	данные отсутствуют	данные отсутствуют
370	733697.31	1296255.07	данные отсутствуют	данные отсутствуют
371	733696.02	1296256.89	данные отсутствуют	данные отсутствуют
372	733697.84	1296258.18	данные отсутствуют	данные отсутствуют
Государственный регистратор			ФГИС ЕГРН	
полное наименование должности			подпись	
			инициалы, фамилия	

М.П.

Раздел 4.2

Выписка из Единого государственного реестра недвижимости об объекте недвижимости
Сведения о частях земельного участка

Земельный участок				
(вид объекта недвижимости)				
Лист № ____ Раздела 4.2		Всего листов раздела 4.2 : ____		Всего разделов: ____
30.09.2021 № 99/2021/420825195				
Кадастровый номер:			02:22:000000:3586	
Номер точки	Координаты, м		Описание закрепления на местности	Средняя квадратическая погрешность определения координат характерных точек границы части земельного участка, м
	X	Y		
1	2	3	4	5
373	733699.13	1296256.36	данные отсутствуют	данные отсутствуют
374	734573.25	1295046.43	данные отсутствуют	данные отсутствуют
375	734572.34	1295047.71	данные отсутствуют	данные отсутствуют
376	734483.24	1295177.73	данные отсутствуют	данные отсутствуют
377	734280.06	1295462.88	данные отсутствуют	данные отсутствуют
378	734096.21	1295724.6	данные отсутствуют	данные отсутствуют
379	734002.2	1295854.32	данные отсутствуют	данные отсутствуют
380	733912.36	1295984.8	данные отсутствуют	данные отсутствуют
381	733899.99	1296002.02	данные отсутствуют	данные отсутствуют
382	733842.13	1296024.29	данные отсутствуют	данные отсутствуют
383	733884.45	1295965.38	данные отсутствуют	данные отсутствуют
384	733974.31	1295834.87	данные отсутствуют	данные отсутствуют
385	734068.43	1295705	данные отсутствуют	данные отсутствуют
386	734252.31	1295443.24	данные отсутствуют	данные отсутствуют
387	734455.28	1295158.39	данные отсутствуют	данные отсутствуют
388	734544.4	1295028.35	данные отсутствуют	данные отсутствуют
389	734556.05	1295012.02	данные отсутствуют	данные отсутствуют
Государственный регистратор			ФГИС ЕГРН	
полное наименование должности			подпись	
			инициалы, фамилия	

М.П.

Земельный участок			
(вид объекта недвижимости)			
Лист № ____ Раздела 4.2	Всего листов раздела 4.2 : ____	Всего разделов: ____	Всего листов выписки: ____
30.09.2021 № 99/2021/420825195			
Кадастровый номер:		02:22:000000:3586	

Номер точки	Координаты, м		Описание закрепления на местности	Средняя квадратическая погрешность определения координат характерных точек границы части земельного участка, м
	X	Y		
1	2	3	4	5
390	733896.01	1295973.75	данные отсутствуют	данные отсутствуют
391	733894.72	1295975.58	данные отсутствуют	данные отсутствуют
392	733896.56	1295976.87	данные отсутствуют	данные отсутствуют
393	733897.84	1295975.05	данные отсутствуют	данные отсутствуют
394	733988.32	1295843.26	данные отсутствуют	данные отсутствуют
395	733987.03	1295845.09	данные отсутствуют	данные отсутствуют
396	733988.85	1295846.38	данные отсутствуют	данные отсутствуют
397	733990.15	1295844.56	данные отсутствуют	данные отсутствуют
398	734080.71	1295712.82	данные отсутствуют	данные отсутствуют
399	734079.42	1295714.64	данные отсутствуют	данные отсутствуют
400	734081.24	1295715.93	данные отсутствуют	данные отсутствуют
401	734082.54	1295714.11	данные отсутствуют	данные отсутствуют
402	734173.08	1295582.02	данные отсутствуют	данные отсутствуют
403	734171.79	1295583.84	данные отсутствуют	данные отсутствуют
404	734173.62	1295585.13	данные отсутствуют	данные отсутствуют
405	734174.91	1295583.31	данные отсутствуют	данные отсутствуют
406	734265.07	1295451.86	данные отсутствуют	данные отсутствуют

Государственный регистратор		ФГИС ЕГРН
полное наименование должности	подпись	инициалы, фамилия

М.П.

Земельный участок			
(вид объекта недвижимости)			
Лист № ____ Раздела 4.2	Всего листов раздела 4.2 : ____	Всего разделов: ____	Всего листов выписки: ____
30.09.2021 № 99/2021/420825195			
Кадастровый номер:		02:22:000000:3586	

Номер точки	Координаты, м		Описание закрепления на местности	Средняя квадратическая погрешность определения координат характерных точек границы части земельного участка, м
	X	Y		
1	2	3	4	5
407	734263.78	1295453.69	данные отсутствуют	данные отсутствуют
408	734265.61	1295454.98	данные отсутствуют	данные отсутствуют
409	734266.9	1295453.16	данные отсутствуют	данные отсутствуют
410	734372.42	1295300.73	данные отсутствуют	данные отсутствуют
411	734371.13	1295302.55	данные отсутствуют	данные отсутствуют
412	734372.95	1295303.85	данные отсутствуют	данные отсутствуют
413	734374.26	1295302.02	данные отсутствуют	данные отсутствуют
414	734468.15	1295166.09	данные отсутствуют	данные отсутствуют
415	734466.86	1295167.91	данные отсутствуют	данные отсутствуют
416	734468.68	1295169.21	данные отсутствуют	данные отсутствуют
417	734469.98	1295167.38	данные отсутствуют	данные отсутствуют
418	734560.43	1295035.45	данные отсутствуют	данные отсутствуют
419	734559.14	1295037.27	данные отсутствуют	данные отсутствуют
420	734560.97	1295038.56	данные отсутствуют	данные отсутствуют
421	734562.25	1295036.74	данные отсутствуют	данные отсутствуют
422	732865.82	1297695.86	данные отсутствуют	данные отсутствуют
423	732908.68	1297697.16	данные отсутствуют	данные отсутствуют

Государственный регистратор		ФГИС ЕГРН
полное наименование должности	подпись	инициалы, фамилия

М.П.

Земельный участок			
(вид объекта недвижимости)			
Лист № ____ Раздела 4.2	Всего листов раздела 4.2 : ____	Всего разделов: ____	Всего листов выписки: ____
30.09.2021 № 99/2021/420825195			
Кадастровый номер:		02:22:000000:3586	

Номер точки	Координаты, м		Описание закрепления на местности	Средняя квадратическая погрешность определения координат характерных точек границы части земельного участка, м
	X	Y		
1	2	3	4	5
424	733004.21	1297823.6	данные отсутствуют	данные отсутствуют
425	733102.58	1297957.67	данные отсутствуют	данные отсутствуют
426	733260.76	1298170.84	данные отсутствуют	данные отсутствуют
427	733242.64	1298203.47	данные отсутствуют	данные отсутствуют
428	733075.24	1297977.88	данные отсутствуют	данные отсутствуют
429	732977.01	1297844	данные отсутствуют	данные отсутствуют
430	732879.04	1297714.34	данные отсутствуют	данные отсутствуют
431	733175.57	1298088.91	данные отсутствуют	данные отсутствуют
432	733176.9	1298090.71	данные отсутствуют	данные отсутствуют
433	733178.7	1298089.38	данные отсутствуют	данные отсутствуют
434	733177.37	1298087.58	данные отсутствуют	данные отсутствуют
435	733086.54	1297968.66	данные отсутствуют	данные отсутствуют
436	733087.88	1297970.45	данные отсутствуют	данные отсутствуют
437	733089.67	1297969.12	данные отсутствуют	данные отсутствуют
438	733088.34	1297967.33	данные отсутствуют	данные отсутствуют
439	732988.93	1297833.54	данные отсутствуют	данные отсутствуют
440	732990.26	1297835.34	данные отсутствуют	данные отсутствуют
Государственный регистратор				ФГИС ЕГРН
полное наименование должности			подпись	инициалы, фамилия

М.П.

Раздел 4.2

Выписка из Единого государственного реестра недвижимости об объекте недвижимости
Сведения о частях земельного участка

Земельный участок			
(вид объекта недвижимости)			
Лист № ____ Раздела 4.2	Всего листов раздела 4.2 : ____	Всего разделов: ____	Всего листов выписки: ____
30.09.2021 № 99/2021/420825195			
Кадастровый номер:		02:22:000000:3586	

Номер точки	Координаты, м		Описание закрепления на местности	Средняя квадратическая погрешность определения координат характерных точек границы части земельного участка, м
	X	Y		
1	2	3	4	5
441	732992.06	1297834.01	данные отсутствуют	данные отсутствуют
442	732990.73	1297832.21	данные отсутствуют	данные отсутствуют
443	732892.8	1297704.05	данные отсутствуют	данные отсутствуют
444	732894.13	1297705.85	данные отсутствуют	данные отсутствуют
445	732895.92	1297704.52	данные отсутствуют	данные отсутствуют
446	732894.59	1297702.72	данные отсутствуют	данные отсутствуют
447	732627.53	1297660.66	данные отсутствуют	данные отсутствуют
448	732668.62	1297671.02	данные отсутствуют	данные отсутствуют
449	732667.34	1297671.99	данные отсутствуют	данные отсутствуют
450	732418.04	1297884.61	данные отсутствуют	данные отсутствуют
451	732292.56	1297988.5	данные отсутствуют	данные отсутствуют
452	732172.78	1298098.76	данные отсутствуют	данные отсутствуют
453	731818.03	1298399.28	данные отсутствуют	данные отсутствуют
454	731797.81	1298371.85	данные отсутствуют	данные отсутствуют
455	732150.02	1298073.5	данные отсутствуют	данные отсутствуют
456	732269.86	1297963.18	данные отсутствуют	данные отсутствуют
457	732396.06	1297858.65	данные отсутствуют	данные отсутствуют
Государственный регистратор				ФГИС ЕГРН
полное наименование должности			подпись	инициалы, фамилия

М.П.

Земельный участок			
(вид объекта недвижимости)			
Лист № ____ Раздела 4.2	Всего листов раздела 4.2 : ____	Всего разделов: ____	Всего листов выписки: ____
30.09.2021 № 99/2021/420825195			
Кадастровый номер:		02:22:000000:3586	

Номер точки	Координаты, м		Описание закрепления на местности	Средняя квадратическая погрешность определения координат характерных точек границы части земельного участка, м
	X	Y		
1	2	3	4	5
458	731913.92	1298295.25	данные отсутствуют	данные отсутствуют
459	731915.37	1298296.96	данные отсутствуют	данные отсутствуют
460	731917.08	1298295.5	данные отсутствуют	данные отсутствуют
461	731915.62	1298293.8	данные отсутствуют	данные отсутствуют
462	732035.38	1298191.23	данные отсутствуют	данные отсутствуют
463	732036.83	1298192.93	данные отсутствуют	данные отсутствуют
464	732038.52	1298191.47	данные отсутствуют	данные отсутствуют
465	732037.07	1298189.78	данные отсутствуют	данные отсутствуют
466	732157.92	1298086.22	данные отсутствуют	данные отсутствуют
467	732159.37	1298087.92	данные отсутствуют	данные отсутствуют
468	732161.08	1298086.46	данные отсутствуют	данные отсутствуют
469	732159.62	1298084.77	данные отсутствуют	данные отсутствуют
470	732285.8	1297976.32	данные отсутствуют	данные отсутствуют
471	732287.26	1297978.02	данные отсутствуют	данные отсутствуют
472	732288.95	1297976.56	данные отсутствуют	данные отсутствуют
473	732287.5	1297974.86	данные отсутствуют	данные отсутствуют
474	732406.67	1297872.23	данные отсутствуют	данные отсутствуют

Государственный регистратор		ФГИС ЕГРН
полное наименование должности	подпись	инициалы, фамилия

М.П.

Земельный участок			
(вид объекта недвижимости)			
Лист № ____ Раздела 4.2	Всего листов раздела 4.2 : ____	Всего разделов: ____	Всего листов выписки: ____
30.09.2021 № 99/2021/420825195			
Кадастровый номер:		02:22:000000:3586	

Номер точки	Координаты, м		Описание закрепления на местности	Средняя квадратическая погрешность определения координат характерных точек границы части земельного участка, м
	X	Y		
1	2	3	4	5
475	732408.13	1297873.92	данные отсутствуют	данные отсутствуют
476	732409.83	1297872.46	данные отсутствуют	данные отсутствуют
477	732408.37	1297870.77	данные отсутствуют	данные отсутствуют
478	732528.06	1297768.17	данные отсутствуют	данные отсутствуют
479	732529.52	1297769.87	данные отсутствуют	данные отсутствуют
480	732531.21	1297768.41	данные отсутствуют	данные отсутствуют
481	732529.76	1297766.72	данные отсутствуют	данные отсутствуют
482	730704.49	1299309.74	данные отсутствуют	данные отсутствуют
483	730741.66	1299322.55	данные отсутствуют	данные отсутствуют
484	730658.3	1299394.6	данные отсутствуют	данные отсутствуют
485	730408.44	1299606.25	данные отсутствуют	данные отсутствуют
486	730288.61	1299708.82	данные отсутствуют	данные отсутствуют
487	730206.2	1299852.95	данные отсутствуют	данные отсутствуют
488	730127.36	1299993.02	данные отсутствуют	данные отсутствуют
489	730069.86	1300097.59	данные отсутствуют	данные отсутствуют
490	730038.43	1300084.18	данные отсутствуют	данные отсутствуют
491	730097.6	1299976.57	данные отсутствуют	данные отсутствуют

Государственный регистратор		ФГИС ЕГРН
полное наименование должности	подпись	инициалы, фамилия

М.П.

Земельный участок			
(вид объекта недвижимости)			
Лист № ____ Раздела 4.2	Всего листов раздела 4.2 : ____	Всего разделов: ____	Всего листов выписки: ____
30.09.2021 № 99/2021/420825195			
Кадастровый номер:		02:22:000000:3586	

Номер точки	Координаты, м		Описание закрепления на местности	Средняя квадратическая погрешность определения координат характерных точек границы части земельного участка, м
	X	Y		
1	2	3	4	5
492	730176.58	1299836.22	данные отсутствуют	данные отсутствуют
493	730260.56	1299689.38	данные отсутствуют	данные отсутствуют
494	730386.38	1299580.39	данные отсутствуют	данные отсутствуют
495	730636.12	1299368.83	данные отсутствуют	данные отсутствуют
496	730113.27	1299983.33	данные отсутствуют	данные отсутствуют
497	730112.17	1299985.28	данные отсутствуют	данные отсутствуют
498	730114.11	1299986.38	данные отсутствуют	данные отсутствуют
499	730115.21	1299984.43	данные отсутствуют	данные отсутствуют
500	730192.08	1299844.17	данные отсутствуют	данные отсутствуют
501	730190.97	1299846.12	данные отсутствуют	данные отсутствуют
502	730192.92	1299847.22	данные отсутствуют	данные отсутствуют
503	730194.02	1299845.27	данные отсутствуют	данные отсутствуют
504	730264.8	1299692.43	данные отсутствуют	данные отсутствуют
505	730273.56	1299700.54	данные отсутствуют	данные отсутствуют
506	730275.51	1299701.65	данные отсутствуют	данные отсутствуют
507	730276.61	1299699.7	данные отсутствуют	данные отсутствуют
508	730275.23	1299698.92	данные отсутствуют	данные отсутствуют
Государственный регистратор				ФГИС ЕГРН
полное наименование должности			подпись	инициалы, фамилия

М.П.

Раздел 4.2

Выписка из Единого государственного реестра недвижимости об объекте недвижимости
Сведения о частях земельного участка

Земельный участок			
(вид объекта недвижимости)			
Лист № ____ Раздела 4.2	Всего листов раздела 4.2 : ____	Всего разделов: ____	Всего листов выписки: ____
30.09.2021 № 99/2021/420825195			
Кадастровый номер:		02:22:000000:3586	

Номер точки	Координаты, м		Описание закрепления на местности	Средняя квадратическая погрешность определения координат характерных точек границы части земельного участка, м
	X	Y		
1	2	3	4	5
509	730266.12	1299690.93	данные отсутствуют	данные отсутствуют
510	730396.33	1299594.75	данные отсутствуют	данные отсутствуют
511	730397.79	1299596.45	данные отсутствуют	данные отсутствуют
512	730399.49	1299595	данные отсутствуют	данные отсутствуют
513	730398.03	1299593.3	данные отсутствуют	данные отсутствуют
514	730517.54	1299490.99	данные отсутствуют	данные отсутствуют
515	730519	1299492.69	данные отсутствуют	данные отсутствуют
516	730520.7	1299491.23	данные отсутствуют	данные отсутствуют
517	730519.24	1299489.53	данные отсутствуют	данные отсутствуют
518	730646.57	1299380.48	данные отсутствуют	данные отсутствуют
519	730648.02	1299382.18	данные отсутствуют	данные отсутствуют
520	730649.72	1299380.73	данные отсутствуют	данные отсутствуют
521	730648.27	1299379.03	данные отсутствуют	данные отсутствуют
522	734288.6	1294482.72	данные отсутствуют	данные отсутствуют
523	733433.61	1294719.84	данные отсутствуют	данные отсутствуют
524	733112.53	1294783.02	данные отсутствуют	данные отсутствуют
525	733093.67	1294782.43	данные отсутствуют	данные отсутствуют
Государственный регистратор				ФГИС ЕГРН
полное наименование должности			подпись	инициалы, фамилия

М.П.

Земельный участок			
(вид объекта недвижимости)			
Лист № ____ Раздела 4.2	Всего листов раздела 4.2 : ____	Всего разделов: ____	Всего листов выписки: ____
30.09.2021 № 99/2021/420825195			
Кадастровый номер:		02:22:000000:3586	

Номер точки	Координаты, м		Описание закрепления на местности	Средняя квадратическая погрешность определения координат характерных точек границы части земельного участка, м
	X	Y		
1	2	3	4	5
526	733074.18	1294780.41	данные отсутствуют	данные отсутствуют
527	733058.25	1294774.89	данные отсутствуют	данные отсутствуют
528	733292.6	1294696.63	данные отсутствуют	данные отсутствуют
529	733422.07	1294671.15	данные отсутствуют	данные отсутствуют
530	734264.17	1294437.61	данные отсутствуют	данные отсутствуют
531	733426.62	1294694.72	данные отсутствуют	данные отсутствуют
531	733426.62	1294694.72	данные отсутствуют	данные отсутствуют
532	733426.99	1294696.69	данные отсутствуют	данные отсутствуют
532	733426.99	1294696.69	данные отсутствуют	данные отсутствуют
533	733428.95	1294696.32	данные отсутствуют	данные отсутствуют
533	733428.95	1294696.32	данные отсутствуют	данные отсутствуют
534	733428.58	1294694.35	данные отсутствуют	данные отсутствуют
534	733428.58	1294694.35	данные отсутствуют	данные отсутствуют
535	732984.48	1294696.38	данные отсутствуют	данные отсутствуют
536	733085.1	1294731.27	данные отсутствуют	данные отсутствуют
537	733097.04	1294732.51	данные отсутствуют	данные отсутствуют
538	733108.43	1294732.87	данные отсутствуют	данные отсутствуют

Государственный регистратор		ФГИС ЕГРН
полное наименование должности	подпись	инициалы, фамилия

М.П.

Земельный участок			
(вид объекта недвижимости)			
Лист № ____ Раздела 4.2	Всего листов раздела 4.2 : ____	Всего разделов: ____	Всего листов выписки: ____
30.09.2021 № 99/2021/420825195			
Кадастровый номер:		02:22:000000:3586	

Номер точки	Координаты, м		Описание закрепления на местности	Средняя квадратическая погрешность определения координат характерных точек границы части земельного участка, м
	X	Y		
1	2	3	4	5
539	733119.95	1294730.6	данные отсутствуют	данные отсутствуют
540	733026.11	1294763.74	данные отсутствуют	данные отсутствуют
541	732966.96	1294743.23	данные отсутствуют	данные отсутствуют
542	732872.5	1294663.86	данные отсутствуют	данные отсутствуют
543	732852.48	1294714.6	данные отсутствуют	данные отсутствуют
544	732487.44	1294764.39	данные отсутствуют	данные отсутствуют
545	732273.53	1294809.12	данные отсутствуют	данные отсутствуют
546	732286.57	1294755.32	данные отсутствуют	данные отсутствуют
547	732478.94	1294715.09	данные отсутствуют	данные отсутствуют
548	732859.3	1294663.21	данные отсутствуют	данные отсутствуют
549	732482.26	1294738.7	данные отсутствуют	данные отсутствуют
549	732482.26	1294738.7	данные отсутствуют	данные отсутствуют
550	732482.16	1294740.7	данные отсутствуют	данные отсутствуют
550	732482.16	1294740.7	данные отсутствуют	данные отсутствуют
551	732484.16	1294740.79	данные отсутствуют	данные отсутствуют
551	732484.16	1294740.79	данные отсутствуют	данные отсутствуют
552	732484.26	1294738.79	данные отсутствуют	данные отсутствуют

Государственный регистратор		ФГИС ЕГРН
полное наименование должности	подпись	инициалы, фамилия

М.П.

Земельный участок				
(вид объекта недвижимости)				
Лист № ____ Раздела 4.2		Всего листов раздела 4.2 : ____		Всего разделов: ____
30.09.2021 № 99/2021/420825195				
Кадастровый номер:			02:22:000000:3586	
Номер точки	Координаты, м		Описание закрепления на местности	Средняя квадратическая погрешность определения координат характерных точек границы части земельного участка, м
	X	Y		
1	2	3	4	5
553	732038.6	1294809.86	данные отсутствуют	данные отсутствуют
553	732038.6	1294809.86	данные отсутствуют	данные отсутствуют
554	732055.9	1294854.64	данные отсутствуют	данные отсутствуют
555	731619.17	1294945.97	данные отсутствуют	данные отсутствуют
556	731618.66	1294939.29	данные отсутствуют	данные отсутствуют
556	731618.66	1294939.29	данные отсутствуют	данные отсутствуют
557	731590.58	1294942.1	данные отсутствуют	данные отсутствуют
557	731590.58	1294942.1	данные отсутствуют	данные отсутствуют
558	731587.58	1294952.58	данные отсутствуют	данные отсутствуют
559	731328.49	1295006.76	данные отсутствуют	данные отсутствуют
560	730855.81	1295184.51	данные отсутствуют	данные отсутствуют
561	730842.31	1295162.42	данные отсутствуют	данные отсутствуют
561	730842.31	1295162.42	данные отсутствуют	данные отсутствуют
562	730814.16	1295146.75	данные отсутствуют	данные отсутствуют
563	731314.49	1294958.6	данные отсутствуют	данные отсутствуют
564	732036.67	1294807.58	данные отсутствуют	данные отсутствуют
565	731320.55	1294981.64	данные отсутствуют	данные отсутствуют
Государственный регистратор			ФГИС ЕГРН	
полное наименование должности			подпись	
			инициалы, фамилия	

М.П.

Раздел 4.2

Выписка из Единого государственного реестра недвижимости об объекте недвижимости
Сведения о частях земельного участка

Земельный участок				
(вид объекта недвижимости)				
Лист № ____ Раздела 4.2		Всего листов раздела 4.2 : ____		Всего разделов: ____
30.09.2021 № 99/2021/420825195				
Кадастровый номер:			02:22:000000:3586	
Номер точки	Координаты, м		Описание закрепления на местности	Средняя квадратическая погрешность определения координат характерных точек границы части земельного участка, м
	X	Y		
1	2	3	4	5
565	731320.55	1294981.64	данные отсутствуют	данные отсутствуют
566	731320.45	1294983.64	данные отсутствуют	данные отсутствуют
566	731320.45	1294983.64	данные отсутствуют	данные отсутствуют
567	731322.45	1294983.73	данные отсутствуют	данные отсутствуют
567	731322.45	1294983.73	данные отсутствуют	данные отсутствуют
568	731322.54	1294981.73	данные отсутствуют	данные отсутствуют
568	731322.54	1294981.73	данные отсутствуют	данные отсутствуют
569	730585.71	1295257.25	данные отсутствуют	данные отсутствуют
569	730585.71	1295257.25	данные отсутствуют	данные отсутствуют
570	730596.51	1295262.84	данные отсутствуют	данные отсутствуют
571	730594.97	1295262.7	данные отсутствуют	данные отсутствуют
572	730580.83	1295257.58	данные отсутствуют	данные отсутствуют
573	730036.05	1295226.89	данные отсутствуют	данные отсутствуют
574	730146.73	1295244.25	данные отсутствуют	данные отсутствуют
574	730146.73	1295244.25	данные отсутствуют	данные отсутствуют
575	730183.71	1295246.99	данные отсутствуют	данные отсутствуют
576	729363.22	1295419.17	данные отсутствуют	данные отсутствуют
Государственный регистратор			ФГИС ЕГРН	
полное наименование должности			подпись	
			инициалы, фамилия	

М.П.

Земельный участок				
(вид объекта недвижимости)				
Лист № ____ Раздела 4.2		Всего листов раздела 4.2 : ____		Всего разделов: ____
30.09.2021 № 99/2021/420825195				
Кадастровый номер:			02:22:000000:3586	
Номер точки	Координаты, м		Описание закрепления на местности	Средняя квадратическая погрешность определения координат характерных точек границы части земельного участка, м
	X	Y		
1	2	3	4	5
577	729363.58	1295368	данные отсутствуют	данные отсутствуют
578	736593.93	1293043.52	данные отсутствуют	данные отсутствуют
579	736535.37	1293121.19	данные отсутствуют	данные отсутствуют
580	736486.21	1293159.3	данные отсутствуют	данные отсутствуют
581	736349.57	1293233.57	данные отсутствуют	данные отсутствуют
582	736335.45	1293189.44	данные отсутствуют	данные отсутствуют
583	736335.99	1293189.35	данные отсутствуют	данные отсутствуют
584	736339.6	1293189.14	данные отсутствуют	данные отсутствуют
585	736335.14	1293183.49	данные отсутствуют	данные отсутствуют
586	736463.23	1293114.7	данные отсутствуют	данные отсутствуют
587	736498.03	1293087.66	данные отсутствуют	данные отсутствуют
588	736516.26	1293066.25	данные отсутствуют	данные отсутствуют
589	736516.47	1293065.81	данные отсутствуют	данные отсутствуют
590	736516.46	1293066.58	данные отсутствуют	данные отсутствуют
591	731549.35	1296908.01	данные отсутствуют	данные отсутствуют
592	731550.51	1296904.28	данные отсутствуют	данные отсутствуют
593	731554.77	1296907.41	данные отсутствуют	данные отсутствуют
Государственный регистратор				ФГИС ЕГРН
полное наименование должности			подпись	инициалы, фамилия

М.П.

Земельный участок				
(вид объекта недвижимости)				
Лист № ____ Раздела 4.2		Всего листов раздела 4.2 : ____		Всего разделов: ____
30.09.2021 № 99/2021/420825195				
Кадастровый номер:			02:22:000000:3586	
Номер точки	Координаты, м		Описание закрепления на местности	Средняя квадратическая погрешность определения координат характерных точек границы части земельного участка, м
	X	Y		
1	2	3	4	5
594	731552.49	1296914.75	данные отсутствуют	данные отсутствуют
595	731506.79	1296895.59	данные отсутствуют	данные отсутствуют
596	731491.82	1296915.08	данные отсутствуют	данные отсутствуют
597	731487.86	1296912.03	данные отсутствуют	данные отсутствуют
598	731505.17	1296889.49	данные отсутствуют	данные отсутствуют
599	734284.83	1294475.77	данные отсутствуют	данные отсутствуют
600	734276.55	1294479.81	данные отсутствуют	данные отсутствуют
601	733347.54	1294732.2	данные отсутствуют	данные отсутствуют
602	733092.12	1294768.56	данные отсутствуют	данные отсутствуют
603	733084.94	1294765.98	данные отсутствуют	данные отсутствуют
604	733098.38	1294761.49	данные отсутствуют	данные отсутствуют
605	733187.23	1294748.86	данные отсутствуют	данные отсутствуют
606	733346.02	1294726.22	данные отсутствуют	данные отсутствуют
607	734274.37	1294474.7	данные отсутствуют	данные отсутствуют
608	734282.23	1294470.97	данные отсутствуют	данные отсутствуют
609	732975.5	1294720.39	данные отсутствуют	данные отсутствуют
610	733061.74	1294751.16	данные отсутствуют	данные отсутствуют
Государственный регистратор				ФГИС ЕГРН
полное наименование должности			подпись	инициалы, фамилия

М.П.

Земельный участок			
(вид объекта недвижимости)			
Лист № ____ Раздела 4.2	Всего листов раздела 4.2 : ____	Всего разделов: ____	Всего листов выписки: ____
30.09.2021 № 99/2021/420825195			
Кадастровый номер:		02:22:000000:3586	

Номер точки	Координаты, м		Описание закрепления на местности	Средняя квадратическая погрешность определения координат характерных точек границы части земельного участка, м
	X	Y		
1	2	3	4	5
611	733052.64	1294754.37	данные отсутствуют	данные отсутствуют
612	732973.43	1294725.92	данные отсутствуют	данные отсутствуют
613	732859.62	1294696.5	данные отсутствуют	данные отсутствуют
614	732484.03	1294758.63	данные отсутствуют	данные отсутствуют
615	732274.95	1294803.26	данные отсутствуют	данные отсутствуют
616	732276.48	1294796.95	данные отсутствуют	данные отсутствуют
617	732343.37	1294782.77	данные отсутствуют	данные отсутствуют
618	732481.98	1294753.19	данные отсутствуют	данные отсутствуют
619	732772.47	1294704.95	данные отсутствуют	данные отсутствуют
620	732862.08	1294690.28	данные отсутствуют	данные отсутствуют
621	732052	1294844.54	данные отсутствуют	данные отсутствуют
622	732054.3	1294850.5	данные отсутствуют	данные отсутствуют
623	731619.33	1294947.97	данные отсутствуют	данные отсутствуют
624	731618.85	1294941.7	данные отсутствуют	данные отсутствуют
625	732051.3	1294844.69	данные отсутствуют	данные отсутствуют
626	731588.77	1294948.44	данные отсутствуют	данные отсутствуют
627	731586.82	1294955.25	данные отсутствуют	данные отсутствуют
Государственный регистратор				ФГИС ЕГРН
полное наименование должности			подпись	инициалы, фамилия

М.П.

Раздел 4.2

Выписка из Единого государственного реестра недвижимости об объекте недвижимости
Сведения о частях земельного участка

Земельный участок			
(вид объекта недвижимости)			
Лист № ____ Раздела 4.2	Всего листов раздела 4.2 : ____	Всего разделов: ____	Всего листов выписки: ____
30.09.2021 № 99/2021/420825195			
Кадастровый номер:		02:22:000000:3586	

Номер точки	Координаты, м		Описание закрепления на местности	Средняя квадратическая погрешность определения координат характерных точек границы части земельного участка, м
	X	Y		
1	2	3	4	5
628	731330.57	1295012.67	данные отсутствуют	данные отсутствуют
629	730848.92	1295173.23	данные отсутствуют	данные отсутствуют
630	730846.48	1295169.24	данные отсутствуют	данные отсутствуют
631	731328.39	1295006.85	данные отсутствуют	данные отсутствуют
632	730617.3	1295273.59	данные отсутствуют	данные отсутствуют
633	729702.81	1295345.11	данные отсутствуют	данные отсутствуют
634	729363.31	1295405.5	данные отсутствуют	данные отсутствуют
635	729363.36	1295398.35	данные отсутствуют	данные отсутствуют
636	729701.21	1295338.89	данные отсутствуют	данные отсутствуют
637	730608.04	1295268.8	данные отсутствуют	данные отсутствуют
638	728414.38	1294377.6	данные отсутствуют	данные отсутствуют
639	728453.74	1294378.45	данные отсутствуют	данные отсутствуют
640	728532.99	1294378.95	данные отсутствуют	данные отсутствуют
641	728531.56	1294381.31	данные отсутствуют	данные отсутствуют
642	728356.91	1294390.16	данные отсутствуют	данные отсутствуют
643	728316.68	1294389.77	данные отсутствуют	данные отсутствуют
644	728353.29	1294381.99	данные отсутствуют	данные отсутствуют
Государственный регистратор				ФГИС ЕГРН
полное наименование должности			подпись	инициалы, фамилия

М.П.

Земельный участок			
(вид объекта недвижимости)			
Лист № ____ Раздела 4.2	Всего листов раздела 4.2 : ____	Всего разделов: ____	Всего листов выписки: ____
30.09.2021 № 99/2021/420825195			
Кадастровый номер:		02:22:000000:3586	

Номер точки	Координаты, м		Описание закрепления на местности	Средняя квадратическая погрешность определения координат характерных точек границы части земельного участка, м
	X	Y		
1	2	3	4	5
645	728359.79	1294381.05	данные отсутствуют	данные отсутствуют
646	728390.81	1294378.62	данные отсутствуют	данные отсутствуют
647	728392.35	1294378.53	данные отсутствуют	данные отсутствуют
648	728410.94	1294377.65	данные отсутствуют	данные отсутствуют
649	728413.3	1294377.59	данные отсутствуют	данные отсутствуют
650	731034.45	1294357.99	данные отсутствуют	данные отсутствуют
651	731061.17	1294349.44	данные отсутствуют	данные отсутствуют
652	731244.87	1294290.39	данные отсутствуют	данные отсутствуют
653	731378.71	1294245.93	данные отсутствуют	данные отсутствуют
654	731379.02	1294245.83	данные отсутствуют	данные отсутствуют
655	731379.43	1294245.7	данные отсутствуют	данные отсутствуют
656	731452.84	1294222.55	данные отсутствуют	данные отсутствуют
657	731454.35	1294222.1	данные отсутствуют	данные отсутствуют
658	731478.22	1294215.39	данные отсутствуют	данные отсутствуют
659	731579.97	1294180.98	данные отсутствуют	данные отсутствуют
660	731580.53	1294180.79	данные отсутствуют	данные отсутствуют
661	731728.07	1294132.81	данные отсутствуют	данные отсутствуют

Государственный регистратор		ФГИС ЕГРН
полное наименование должности	подпись	инициалы, фамилия

М.П.

Земельный участок			
(вид объекта недвижимости)			
Лист № ____ Раздела 4.2	Всего листов раздела 4.2 : ____	Всего разделов: ____	Всего листов выписки: ____
30.09.2021 № 99/2021/420825195			
Кадастровый номер:		02:22:000000:3586	

Номер точки	Координаты, м		Описание закрепления на местности	Средняя квадратическая погрешность определения координат характерных точек границы части земельного участка, м
	X	Y		
1	2	3	4	5
662	731893.59	1294078.1	данные отсутствуют	данные отсутствуют
663	731893.96	1294077.98	данные отсутствуют	данные отсутствуют
664	732077.85	1294018.76	данные отсутствуют	данные отсутствуют
665	732319.65	1293939.61	данные отсутствуют	данные отсутствуют
666	732505.93	1293877.5	данные отсутствуют	данные отсутствуют
667	732506.37	1293877.35	данные отсутствуют	данные отсутствуют
668	732692.69	1293817.13	данные отсутствуют	данные отсутствуют
669	732812.32	1293776.87	данные отсутствуют	данные отсутствуют
670	732812.82	1293776.71	данные отсутствуют	данные отсутствуют
671	732813.89	1293776.37	данные отсутствуют	данные отсутствуют
672	732845.21	1293766.97	данные отсутствуют	данные отсутствуют
673	732944.74	1293733.92	данные отсутствуют	данные отсутствуют
674	731742.33	1294200.73	данные отсутствуют	данные отсутствуют
675	731761.53	1294247.09	данные отсутствуют	данные отсутствуют
676	731757.53	1294248.37	данные отсутствуют	данные отсутствуют
677	731622.14	1294291.51	данные отсутствуют	данные отсутствуют
678	731514.53	1294326.84	данные отсутствуют	данные отсутствуют

Государственный регистратор		ФГИС ЕГРН
полное наименование должности	подпись	инициалы, фамилия

М.П.

Земельный участок			
(вид объекта недвижимости)			
Лист № ____ Раздела 4.2	Всего листов раздела 4.2 : ____	Всего разделов: ____	Всего листов выписки: ____
30.09.2021 № 99/2021/420825195			
Кадастровый номер:		02:22:000000:3586	

Номер точки	Координаты, м		Описание закрепления на местности	Средняя квадратическая погрешность определения координат характерных точек границы части земельного участка, м
	X	Y		
1	2	3	4	5
679	731514.24	1294326.93	данные отсутствуют	данные отсутствуют
680	731406.14	1294361.69	данные отсутствуют	данные отсутствуют
681	731281.05	1294405.04	данные отсутствуют	данные отсутствуют
682	731280.13	1294405.35	данные отсутствуют	данные отсутствуют
683	731279.92	1294405.42	данные отсутствуют	данные отсутствуют
684	731224.63	1294423.11	данные отсутствуют	данные отсутствуют
685	731163.85	1294442.56	данные отсутствуют	данные отсутствуют
686	731209.39	1294375.49	данные отсутствуют	данные отсутствуют
687	731264.68	1294357.8	данные отсутствуют	данные отсутствуют
688	731390.3	1294314.26	данные отсутствуют	данные отсутствуют
689	731498.94	1294279.33	данные отсутствуют	данные отсутствуют
690	731606.75	1294243.94	данные отсутствуют	данные отсутствуют
691	733315.56	1293740.16	данные отсутствуют	данные отсутствуют
692	733235.71	1293766.72	данные отсутствуют	данные отсутствуют
693	733235.38	1293766.82	данные отсутствуют	данные отсутствуют
694	733235.11	1293766.91	данные отсутствуют	данные отсутствуют
695	733128.43	1293800.91	данные отсутствуют	данные отсутствуют
Государственный регистратор				ФГИС ЕГРН
полное наименование должности			подпись	инициалы, фамилия

М.П.

Раздел 4.2

Выписка из Единого государственного реестра недвижимости об объекте недвижимости
Сведения о частях земельного участка

Земельный участок			
(вид объекта недвижимости)			
Лист № ____ Раздела 4.2	Всего листов раздела 4.2 : ____	Всего разделов: ____	Всего листов выписки: ____
30.09.2021 № 99/2021/420825195			
Кадастровый номер:		02:22:000000:3586	

Номер точки	Координаты, м		Описание закрепления на местности	Средняя квадратическая погрешность определения координат характерных точек границы части земельного участка, м
	X	Y		
1	2	3	4	5
696	733018.36	1293836.74	данные отсутствуют	данные отсутствуют
697	732878.24	1293882.64	данные отсутствуют	данные отсутствуют
698	732718.41	1293935.39	данные отсутствуют	данные отсутствуют
699	732573.69	1293982.71	данные отсутствуют	данные отсутствуют
700	732594.93	1293925.27	данные отсутствуют	данные отсутствуют
701	733360.3	1293684.01	данные отсутствуют	данные отсутствуют
701	733360.3	1293684.01	данные отсутствуют	данные отсутствуют
702	728575.84	1294379.3	данные отсутствуют	данные отсутствуют
703	728663.94	1294380.24	данные отсутствуют	данные отсутствуют
704	728768.55	1294381.66	данные отсутствуют	данные отсутствуют
705	728872.49	1294382.56	данные отсутствуют	данные отсутствуют
706	728872.76	1294382.57	данные отсутствуют	данные отсутствуют
707	728978.49	1294384.06	данные отсутствуют	данные отсутствуют
708	728979.21	1294384.07	данные отсутствуют	данные отсутствуют
709	729187.72	1294389.97	данные отсутствуют	данные отсутствуют
710	729292.96	1294390.65	данные отсутствуют	данные отсутствуют
711	729293.8	1294390.66	данные отсутствуют	данные отсутствуют
Государственный регистратор				ФГИС ЕГРН
полное наименование должности			подпись	инициалы, фамилия

М.П.

Земельный участок				
(вид объекта недвижимости)				
Лист № ____ Раздела 4.2		Всего листов раздела 4.2 : ____		Всего разделов: ____
30.09.2021 № 99/2021/420825195				
Кадастровый номер:			02:22:000000:3586	
Номер точки	Координаты, м		Описание закрепления на местности	Средняя квадратическая погрешность определения координат характерных точек границы части земельного участка, м
	X	Y		
1	2	3	4	5
712	729397.76	1294393.08	данные отсутствуют	данные отсутствуют
713	729504.37	1294394.48	данные отсутствуют	данные отсутствуют
714	729504.71	1294394.49	данные отсутствуют	данные отсутствуют
715	729610.71	1294396.62	данные отсутствуют	данные отсутствуют
716	729718.45	1294398.16	данные отсутствуют	данные отсутствуют
717	729719.32	1294398.17	данные отсутствуют	данные отсутствуют
718	729752.26	1294399.22	данные отсутствуют	данные отсутствуют
719	729754.26	1294399.32	данные отсутствуют	данные отсутствуют
720	729773.19	1294400.68	данные отсутствуют	данные отсутствуют
721	729775.98	1294400.52	данные отсутствуют	данные отсутствуют
722	729776.9	1294400.38	данные отсутствуют	данные отсутствуют
723	729820.32	1294442.45	данные отсутствуют	данные отсутствуют
724	730275.98	1294154.71	данные отсутствуют	данные отсутствуют
725	730281.5	1294155.02	данные отсутствуют	данные отсутствуют
726	730297.52	1294156.8	данные отсутствуют	данные отсутствуют
727	730299.23	1294157.02	данные отсутствуют	данные отсутствуют
728	730347.6	1294164.09	данные отсутствуют	данные отсутствуют
Государственный регистратор			ФГИС ЕГРН	
полное наименование должности			подпись	
			инициалы, фамилия	

М.П.

Раздел 4.2

Выписка из Единого государственного реестра недвижимости об объекте недвижимости
Сведения о частях земельного участка

Земельный участок				
(вид объекта недвижимости)				
Лист № ____ Раздела 4.2		Всего листов раздела 4.2 : ____		Всего разделов: ____
30.09.2021 № 99/2021/420825195				
Кадастровый номер:			02:22:000000:3586	
Номер точки	Координаты, м		Описание закрепления на местности	Средняя квадратическая погрешность определения координат характерных точек границы части земельного участка, м
	X	Y		
1	2	3	4	5
729	730351.88	1294164.9	данные отсутствуют	данные отсутствуют
730	730372.38	1294169.75	данные отсутствуют	данные отсутствуют
731	730376.32	1294170.86	данные отсутствуют	данные отсутствуют
732	730378.28	1294171.54	данные отсутствуют	данные отсутствуют
733	730394.94	1294177.73	данные отсутствуют	данные отсутствуют
734	730271.67	1294204.02	данные отсутствуют	данные отсутствуют
735	730237.8	1294156.95	данные отсутствуют	данные отсутствуют
736	730255.65	1294155.53	данные отсутствуют	данные отсутствуют
737	730257.61	1294155.41	данные отсутствуют	данные отсутствуют
738	730273.96	1294154.75	данные отсутствуют	данные отсутствуют
739	729861.61	1294493.1	данные отсутствуют	данные отсутствуют
740	729863.96	1294495.18	данные отсутствуют	данные отсутствуют
741	729862.56	1294495.89	данные отсутствуют	данные отсутствуют
742	729857.04	1294498.3	данные отсутствуют	данные отсутствуют
743	729834.77	1294506.46	данные отсутствуют	данные отсутствуют
744	729831.12	1294507.64	данные отсутствуют	данные отсутствуют
745	729805.09	1294514.97	данные отсутствуют	данные отсутствуют
Государственный регистратор			ФГИС ЕГРН	
полное наименование должности			подпись	
			инициалы, фамилия	

М.П.

Земельный участок				
(вид объекта недвижимости)				
Лист № ____ Раздела <u>4.2</u>		Всего листов раздела <u>4.2</u> : ____		Всего разделов: ____
30.09.2021 № 99/2021/420825195				
Кадастровый номер:			02:22:000000:3586	
Номер точки	Координаты, м		Описание закрепления на местности	Средняя квадратическая погрешность определения координат характерных точек границы части земельного участка, м
	X	Y		
1	2	3	4	5
746	729796.77	1294516.57	данные отсутствуют	данные отсутствуют
747	729779.47	1294518.39	данные отсутствуют	данные отсутствуют
748	729775.06	1294518.65	данные отсутствуют	данные отсутствуют
749	729751.26	1294519.04	данные отсутствуют	данные отсутствуют
750	729750.44	1294519.05	данные отсутствуют	данные отсутствуют
751	729749.76	1294519.05	данные отсутствуют	данные отсутствуют
752	729618.47	1294517.26	данные отсутствуют	данные отсутствуют
753	729618.24	1294517.26	данные отсутствуют	данные отсутствуют
754	729498.76	1294515.07	данные отсутствуют	данные отсутствуют
755	729398.21	1294513.8	данные отсутствуют	данные отсутствуют
756	729397.98	1294513.79	данные отсутствуют	данные отсутствуют
757	729289.62	1294511.9	данные отсутствуют	данные отсутствуют
758	729289.36	1294511.9	данные отсутствуют	данные отсутствуют
759	729190.37	1294509.66	данные отсутствуют	данные отсутствуют
760	729079.82	1294508.07	данные отсутствуют	данные отсутствуют
761	728979.27	1294506.63	данные отсутствуют	данные отсутствуют
762	728979.02	1294506.63	данные отсутствуют	данные отсутствуют
Государственный регистратор			ФГИС ЕГРН	
полное наименование должности			подпись	
			инициалы, фамилия	

М.П.

Раздел 4.2

Выписка из Единого государственного реестра недвижимости об объекте недвижимости
Сведения о частях земельного участка

Земельный участок				
(вид объекта недвижимости)				
Лист № ____ Раздела <u>4.2</u>		Всего листов раздела <u>4.2</u> : ____		Всего разделов: ____
30.09.2021 № 99/2021/420825195				
Кадастровый номер:			02:22:000000:3586	
Номер точки	Координаты, м		Описание закрепления на местности	Средняя квадратическая погрешность определения координат характерных точек границы части земельного участка, м
	X	Y		
1	2	3	4	5
763	728869.68	1294504.51	данные отсутствуют	данные отсутствуют
764	728765.82	1294503.65	данные отсутствуют	данные отсутствуют
765	728765.59	1294503.65	данные отсутствуют	данные отсутствуют
766	728661.26	1294502.31	данные отсутствуют	данные отсутствуют
767	728555.2	1294500.88	данные отсутствуют	данные отсутствуют
768	728478.25	1294500.42	данные отсутствуют	данные отсутствуют
769	728448.05	1294474.24	данные отсутствуют	данные отсутствуют
770	728460.9	1294477.31	данные отсутствуют	данные отсутствуют
771	728460.9	1294479.31	данные отсутствуют	данные отсутствуют
772	728462.9	1294479.31	данные отсутствуют	данные отсутствуют
773	728462.9	1294477.31	данные отсутствуют	данные отсутствуют
774	737560.16	1294018.3	данные отсутствуют	данные отсутствуют
775	737600.35	1294368.83	данные отсутствуют	данные отсутствуют
776	737582.29	1294372.7	данные отсутствуют	данные отсутствуют
777	737575.1	1294384.25	данные отсутствуют	данные отсутствуют
778	737571.66	1294335.5	данные отсутствуют	данные отсутствуют
779	737571.38	1294334.21	данные отсутствуют	данные отсутствуют
Государственный регистратор			ФГИС ЕГРН	
полное наименование должности			подпись	
			инициалы, фамилия	

М.П.

Земельный участок				
(вид объекта недвижимости)				
Лист № ____ Раздела 4.2		Всего листов раздела 4.2 : ____		Всего разделов: ____
30.09.2021 № 99/2021/420825195				
Кадастровый номер:			02:22:000000:3586	
Номер точки	Координаты, м		Описание закрепления на местности	Средняя квадратическая погрешность определения координат характерных точек границы части земельного участка, м
	X	Y		
1	2	3	4	5
780	737570.44	1294328.15	данные отсутствуют	данные отсутствуют
781	737562.87	1294246.99	данные отсутствуют	данные отсутствуют
782	737555.06	1294163.92	данные отсутствуют	данные отсутствуют
783	737555.01	1294163.39	данные отсутствуют	данные отсутствуют
784	737548.09	1294080.37	данные отсутствуют	данные отсутствуют
785	737548.07	1294080.14	данные отсутствуют	данные отсутствуют
786	737543.17	1294017.83	данные отсутствуют	данные отсутствуют
787	732952.6	1294786.99	данные отсутствуют	данные отсутствуют
788	732927.88	1294850.39	данные отсутствуют	данные отсутствуют
789	732920.99	1294868.65	данные отсутствуют	данные отсутствуют
790	732920.83	1294869.06	данные отсутствуют	данные отсутствуют
791	732877.09	1294981.94	данные отсутствуют	данные отсутствуют
792	732874.74	1294987.11	данные отсутствуют	данные отсутствуют
793	732872.44	1294991.5	данные отсутствуют	данные отсутствуют
794	732834.92	1295089.35	данные отсутствуют	данные отсутствуют
795	732834.75	1295089.77	данные отсутствуют	данные отсутствуют
796	732804.89	1295165.62	данные отсутствуют	данные отсутствуют
Государственный регистратор				ФГИС ЕГРН
полное наименование должности			подпись	инициалы, фамилия

М.П.

Раздел 4.2

Выписка из Единого государственного реестра недвижимости об объекте недвижимости
Сведения о частях земельного участка

Земельный участок				
(вид объекта недвижимости)				
Лист № ____ Раздела 4.2		Всего листов раздела 4.2 : ____		Всего разделов: ____
30.09.2021 № 99/2021/420825195				
Кадастровый номер:			02:22:000000:3586	
Номер точки	Координаты, м		Описание закрепления на местности	Средняя квадратическая погрешность определения координат характерных точек границы части земельного участка, м
	X	Y		
1	2	3	4	5
797	732772.5	1295249.7	данные отсутствуют	данные отсутствуют
798	732771.95	1295251.05	данные отсутствуют	данные отсутствуют
799	732736.47	1295335.72	данные отсутствуют	данные отсутствуют
800	732682.48	1295474.28	данные отсутствуют	данные отсутствуют
801	732682.34	1295474.62	данные отсутствуют	данные отсутствуют
802	732638.29	1295585.28	данные отсутствуют	данные отсутствуют
803	732625.73	1295618.29	данные отсутствуют	данные отсутствуют
804	732625.26	1295619.47	данные отсутствуют	данные отсутствуют
805	732583.29	1295721.88	данные отсутствуют	данные отсутствуют
806	732580.13	1295729.74	данные отсутствуют	данные отсутствуют
807	732600.53	1295646.11	данные отсутствуют	данные отсутствуют
808	732767.37	1295258.53	данные отсутствуют	данные отсутствуют
809	732945.3	1294779.26	данные отсутствуют	данные отсутствуют
809	732945.3	1294779.26	данные отсутствуют	данные отсутствуют
810	732504.52	1295596.46	данные отсутствуют	данные отсутствуют
811	732410.6	1295891.29	данные отсутствуют	данные отсутствуют
812	732301.03	1296136.18	данные отсутствуют	данные отсутствуют
Государственный регистратор				ФГИС ЕГРН
полное наименование должности			подпись	инициалы, фамилия

М.П.

Земельный участок			
(вид объекта недвижимости)			
Лист № ____ Раздела 4.2	Всего листов раздела 4.2 : ____	Всего разделов: ____	Всего листов выписки: ____
30.09.2021 № 99/2021/420825195			
Кадастровый номер:		02:22:000000:3586	

Номер точки	Координаты, м		Описание закрепления на местности	Средняя квадратическая погрешность определения координат характерных точек границы части земельного участка, м
	X	Y		
1	2	3	4	5
813	732294.5	1296133.95	данные отсутствуют	данные отсутствуют
814	732340.8	1296009.02	данные отсутствуют	данные отсутствуют
815	732341.13	1296008.15	данные отсутствуют	данные отсутствуют
816	732389.12	1295885.72	данные отсутствуют	данные отсутствуют
817	732425.7	1295792.78	данные отсутствуют	данные отсутствуют
818	732471.11	1295676.12	данные отсутствуют	данные отсутствуют
819	732471.17	1295675.95	данные отсутствуют	данные отсутствуют
820	732519.7	1295552.66	данные отсутствуют	данные отсутствуют
821	732519.83	1295552.34	данные отсутствуют	данные отсутствуют
822	732575.57	1295413.49	данные отсутствуют	данные отсутствуют
823	732612.08	1295321.17	данные отсутствуют	данные отсутствуют
824	732663.64	1295189.38	данные отсутствуют	данные отсутствуют
825	732663.92	1295188.66	данные отсутствуют	данные отсутствуют
826	732706.65	1295084.18	данные отсутствуют	данные отсутствуют
827	733621.42	1293513.65	данные отсутствуют	данные отсутствуют
828	733626.28	1293518.96	данные отсутствуют	данные отсутствуют
829	733424.06	1293778.12	данные отсутствуют	данные отсутствуют
Государственный регистратор				ФГИС ЕГРН
полное наименование должности			подпись	инициалы, фамилия

М.П.

Раздел 4.2

Выписка из Единого государственного реестра недвижимости об объекте недвижимости
Сведения о частях земельного участка

Земельный участок			
(вид объекта недвижимости)			
Лист № ____ Раздела 4.2	Всего листов раздела 4.2 : ____	Всего разделов: ____	Всего листов выписки: ____
30.09.2021 № 99/2021/420825195			
Кадастровый номер:		02:22:000000:3586	

Номер точки	Координаты, м		Описание закрепления на местности	Средняя квадратическая погрешность определения координат характерных точек границы части земельного участка, м
	X	Y		
1	2	3	4	5
830	733363.26	1293857.57	данные отсутствуют	данные отсутствуют
831	733303.16	1293936.9	данные отсутствуют	данные отсутствуют
832	733291.38	1293954.78	данные отсутствуют	данные отсутствуют
833	733284.58	1293966.19	данные отсутствуют	данные отсутствуют
834	733278.06	1293978.24	данные отсутствуют	данные отсутствуют
835	733262.15	1294009.23	данные отсутствуют	данные отсутствуют
836	733226.77	1294098.71	данные отсутствуют	данные отсутствуют
837	733180.46	1294217.9	данные отсутствуют	данные отсутствуют
838	733164.22	1294260.64	данные отсутствуют	данные отсутствуют
839	733163.6	1294262.17	данные отсутствуют	данные отсутствуют
840	733130.82	1294340.51	данные отсутствуют	данные отсутствуют
841	733078.3	1294472.38	данные отсутствуют	данные отсутствуют
842	733045.08	1294557	данные отсутствуют	данные отсутствуют
843	733044.83	1294557.64	данные отсутствуют	данные отсутствуют
844	733015.53	1294629.38	данные отсутствуют	данные отсутствуют
845	733015.45	1294629.57	данные отсутствуют	данные отсутствуют
846	732983.59	1294706.63	данные отсутствуют	данные отсутствуют
Государственный регистратор				ФГИС ЕГРН
полное наименование должности			подпись	инициалы, фамилия

М.П.

Земельный участок				
(вид объекта недвижимости)				
Лист № ____ Раздела 4.2		Всего листов раздела 4.2 : ____		Всего разделов: ____
30.09.2021 № 99/2021/420825195				
Кадастровый номер:			02:22:000000:3586	
Номер точки	Координаты, м		Описание закрепления на местности	Средняя квадратическая погрешность определения координат характерных точек границы части земельного участка, м
	X	Y		
1	2	3	4	5
847	732971.52	1294738.45	данные отсутствуют	данные отсутствуют
848	732971.36	1294738.87	данные отсутствуют	данные отсутствуют
849	732964.16	1294757.35	данные отсутствуют	данные отсутствуют
850	732962.37	1294755.49	данные отсутствуют	данные отсутствуют
850	732962.37	1294755.49	данные отсутствуют	данные отсутствуют
851	733052.44	1294514.63	данные отсутствуют	данные отсутствуют
852	733204.17	1294124.77	данные отсутствуют	данные отсутствуют
853	733273.71	1293958.29	данные отсутствуют	данные отсутствуют
854	733568.74	1293583.19	данные отсутствуют	данные отсутствуют
855	733227.24	1293850.99	данные отсутствуют	данные отсутствуют
856	733182.88	1293913.61	данные отсутствуют	данные отсутствуют
857	733075.46	1294164.76	данные отсутствуют	данные отсутствуют
858	733118.09	1294055.15	данные отсутствуют	данные отсутствуют
859	733118.4	1294054.38	данные отсутствуют	данные отсутствуют
860	733156.17	1293961.82	данные отсутствуют	данные отсутствуют
861	733163.17	1293944.8	данные отсутствуют	данные отсутствуют
862	733164.89	1293941.06	данные отсутствуют	данные отсутствуют
Государственный регистратор			ФГИС ЕГРН	
полное наименование должности			подпись	
			инициалы, фамилия	

М.П.

Раздел 4.2

Выписка из Единого государственного реестра недвижимости об объекте недвижимости
Сведения о частях земельного участка

Земельный участок				
(вид объекта недвижимости)				
Лист № ____ Раздела 4.2		Всего листов раздела 4.2 : ____		Всего разделов: ____
30.09.2021 № 99/2021/420825195				
Кадастровый номер:			02:22:000000:3586	
Номер точки	Координаты, м		Описание закрепления на местности	Средняя квадратическая погрешность определения координат характерных точек границы части земельного участка, м
	X	Y		
1	2	3	4	5
863	733172.02	1293927.11	данные отсутствуют	данные отсутствуют
864	733172.21	1293926.74	данные отсутствуют	данные отсутствуют
865	733185.53	1293901.21	данные отсутствуют	данные отсутствуют
866	733186.91	1293898.73	данные отсутствуют	данные отсутствуют
867	733195.83	1293883.77	данные отсутствуют	данные отсутствуют
868	733197.8	1293880.74	данные отсутствуют	данные отсутствуют
869	733206.46	1293868.35	данные отсутствуют	данные отсутствуют
870	733206.99	1293867.6	данные отсутствуют	данные отсутствуют
871	733207.91	1293866.37	данные отсутствуют	данные отсутствуют
872	733269.8	1293786.47	данные отсутствуют	данные отсутствуют
873	733315.36	1293725.86	данные отсутствуют	данные отсутствуют
874	733318.88	1293720.82	данные отсутствуют	данные отсутствуют
875	733319.41	1293720.08	данные отсутствуют	данные отсутствуют
876	733321.5	1293717.41	данные отсутствуют	данные отсутствуют
877	733345.52	1293688.67	данные отсутствуют	данные отсутствуют
878	732732.62	1295018.38	данные отсутствуют	данные отсутствуют
879	732756.93	1294954.47	данные отсутствуют	данные отсутствуют
Государственный регистратор			ФГИС ЕГРН	
полное наименование должности			подпись	
			инициалы, фамилия	

М.П.

Земельный участок				
(вид объекта недвижимости)				
Лист № ____ Раздела 4.2		Всего листов раздела 4.2 : ____		Всего разделов: ____
30.09.2021 № 99/2021/420825195				
Кадастровый номер:			02:22:000000:3586	
Номер точки	Координаты, м		Описание закрепления на местности	Средняя квадратическая погрешность определения координат характерных точек границы части земельного участка, м
	X	Y		
1	2	3	4	5
880	732757.51	1294953.01	данные отсутствуют	данные отсутствуют
881	732774.2	1294913	данные отсутствуют	данные отсутствуют
882	731314.89	1297971.72	данные отсутствуют	данные отсутствуют
883	730785.31	1298740.13	данные отсутствуют	данные отсутствуют
884	730560.19	1299079.55	данные отсутствуют	данные отсутствуют
885	730542.99	1299066.68	данные отсутствуют	данные отсутствуют
886	730599.77	1298983.02	данные отсутствуют	данные отсутствуют
887	730599.95	1298982.75	данные отсутствуют	данные отсутствуют
888	730683.78	1298860.96	данные отсутствуют	данные отсутствуют
889	730752.82	1298759.14	данные отсутствуют	данные отсутствуют
890	730828.01	1298649.07	данные отсутствуют	данные отсутствуют
891	730873.19	1298580.74	данные отсутствуют	данные отсутствуют
892	730873.51	1298580.27	данные отсутствуют	данные отсутствуют
893	730931.7	1298494.38	данные отсутствуют	данные отсутствуют
894	731010.31	1298378.85	данные отсутствуют	данные отсутствуют
895	731080.07	1298274.75	данные отсутствуют	данные отсутствуют
896	731080.19	1298274.57	данные отсутствуют	данные отсутствуют
Государственный регистратор			ФГИС ЕГРН	
полное наименование должности			подпись	
			инициалы, фамилия	

М.П.

Раздел 4.2

Выписка из Единого государственного реестра недвижимости об объекте недвижимости
Сведения о частях земельного участка

Земельный участок				
(вид объекта недвижимости)				
Лист № ____ Раздела 4.2		Всего листов раздела 4.2 : ____		Всего разделов: ____
30.09.2021 № 99/2021/420825195				
Кадастровый номер:			02:22:000000:3586	
Номер точки	Координаты, м		Описание закрепления на местности	Средняя квадратическая погрешность определения координат характерных точек границы части земельного участка, м
	X	Y		
1	2	3	4	5
897	731144.02	1298180.18	данные отсутствуют	данные отсутствуют
898	731144.16	1298179.98	данные отсутствуют	данные отсутствуют
899	731224.44	1298062.49	данные отсутствуют	данные отсутствуют
900	731295.2	1297958.75	данные отсутствуют	данные отсутствуют
901	730618.33	1299166.09	данные отсутствуют	данные отсутствуют
902	730558.07	1299255.22	данные отсутствуют	данные отсутствуют
903	730557.77	1299255.65	данные отсутствуют	данные отсутствуют
904	730505.24	1299331.6	данные отсутствуют	данные отсутствуют
905	730448.6	1299413.28	данные отсутствуют	данные отсутствуют
906	730386.43	1299505.07	данные отсутствуют	данные отсутствуют
907	730340.44	1299573.5	данные отсутствуют	данные отсутствуют
908	730292.38	1299645.51	данные отсутствуют	данные отсутствуют
909	730234.26	1299735.31	данные отсутствуют	данные отсутствуют
910	730166.5	1299843.78	данные отсутствуют	данные отсутствуют
911	730124.8	1299917.21	данные отсутствуют	данные отсутствуют
912	730084.23	1299990.46	данные отсутствуют	данные отсутствуют
913	730083.74	1299991.32	данные отсутствуют	данные отсутствуют
Государственный регистратор			ФГИС ЕГРН	
полное наименование должности			подпись	
			инициалы, фамилия	

М.П.

Земельный участок			
(вид объекта недвижимости)			
Лист № ____ Раздела 4.2	Всего листов раздела 4.2 : ____	Всего разделов: ____	Всего листов выписки: ____
30.09.2021 № 99/2021/420825195			
Кадастровый номер:		02:22:000000:3586	

Номер точки	Координаты, м		Описание закрепления на местности	Средняя квадратическая погрешность определения координат характерных точек границы части земельного участка, м
	X	Y		
1	2	3	4	5
914	730035.24	1300074.93	данные отсутствуют	данные отсутствуют
915	730031.73	1300081.32	данные отсутствуют	данные отсутствуют
916	730017.59	1300075.29	данные отсутствуют	данные отсутствуют
917	730229.1	1299719.96	данные отсутствуют	данные отсутствуют
918	730508.3	1299318.09	данные отсутствуют	данные отсутствуют
919	730613	1299161.44	данные отсутствуют	данные отсутствуют
920	730477.11	1299161.82	данные отсутствуют	данные отсутствуют
921	729890.51	1300093.93	данные отсутствуют	данные отсутствуют
922	729885.8	1300091.58	данные отсутствуют	данные отсутствуют
923	729907.03	1300054.02	данные отсутствуют	данные отсутствуют
924	729925.69	1300019.66	данные отсутствуют	данные отсутствуют
925	729926.73	1300017.84	данные отсутствуют	данные отсутствуют
926	729972.93	1299940.66	данные отсутствуют	данные отсутствуют
927	730022.22	1299854.17	данные отсутствуют	данные отсутствуют
928	730022.4	1299853.86	данные отсутствуют	данные отсутствуют
929	730065.29	1299779.83	данные отсутствуют	данные отсутствуют
930	730066.12	1299778.44	данные отсутствуют	данные отсутствуют

Государственный регистратор		ФГИС ЕГРН
полное наименование должности	подпись	инициалы, фамилия

М.П.

Земельный участок			
(вид объекта недвижимости)			
Лист № ____ Раздела 4.2	Всего листов раздела 4.2 : ____	Всего разделов: ____	Всего листов выписки: ____
30.09.2021 № 99/2021/420825195			
Кадастровый номер:		02:22:000000:3586	

Номер точки	Координаты, м		Описание закрепления на местности	Средняя квадратическая погрешность определения координат характерных точек границы части земельного участка, м
	X	Y		
1	2	3	4	5
931	730136.43	1299665.65	данные отсутствуют	данные отсутствуют
932	730137	1299664.75	данные отсутствуют	данные отсутствуют
933	730191.95	1299580.65	данные отсутствуют	данные отсутствуют
934	730192.4	1299579.98	данные отсутствуют	данные отсутствуют
935	730263.97	1299474.2	данные отсутствуют	данные отсутствуют
936	730337.45	1299365.41	данные отсутствуют	данные отсутствуют
937	730337.69	1299365.06	данные отсутствуют	данные отсутствуют
938	730395.6	1299280.89	данные отсутствуют	данные отсутствуют
939	730463.34	1299181.66	данные отсутствуют	данные отсутствуют
940	730463.58	1299181.3	данные отсутствуют	данные отсутствуют
941	736375.39	1293932.94	данные отсутствуют	данные отсутствуют
942	736386.55	1293913.05	данные отсутствуют	данные отсутствуют
943	737281	1293908.53	данные отсутствуют	данные отсутствуют
944	737287.98	1293923.6	данные отсутствуют	данные отсутствуют
945	737271.32	1293923.77	данные отсутствуют	данные отсутствуют
946	737213.44	1293924.38	данные отсутствуют	данные отсутствуют
947	737157.06	1293924.97	данные отсутствуют	данные отсутствуют

Государственный регистратор		ФГИС ЕГРН
полное наименование должности	подпись	инициалы, фамилия

М.П.

Земельный участок				
(вид объекта недвижимости)				
Лист № ____ Раздела 4.2		Всего листов раздела 4.2 : ____		Всего разделов: ____
30.09.2021 № 99/2021/420825195				
Кадастровый номер:			02:22:000000:3586	
Номер точки	Координаты, м		Описание закрепления на местности	Средняя квадратическая погрешность определения координат характерных точек границы части земельного участка, м
	X	Y		
1	2	3	4	5
948	737098.23	1293925.59	данные отсутствуют	данные отсутствуют
949	737037.73	1293926.23	данные отсутствуют	данные отсутствуют
950	736982.26	1293926.81	данные отсутствуют	данные отсутствуют
951	736923.47	1293927.43	данные отсутствуют	данные отсутствуют
952	736864.9	1293928.05	данные отсутствуют	данные отсутствуют
953	736804.87	1293928.68	данные отсутствуют	данные отсутствуют
954	736746.8	1293929.28	данные отсутствуют	данные отсутствуют
955	736689.87	1293929.89	данные отсутствуют	данные отсутствуют
956	736630.81	1293930.51	данные отсутствуют	данные отсутствуют
957	736574.65	1293931.1	данные отсутствуют	данные отсутствуют
958	736516.08	1293931.72	данные отсутствуют	данные отсутствуют
959	736458.23	1293932.32	данные отсутствуют	данные отсутствуют
960	736401.92	1293932.92	данные отсутствуют	данные отсутствуют
961	736333.15	1293918.9	данные отсутствуют	данные отсутствуют
962	736863.1	1293916.6	данные отсутствуют	данные отсутствуют
963	736346.92	1293629.53	данные отсутствуют	данные отсутствуют
964	736335.83	1293332.19	данные отсутствуют	данные отсутствуют
Государственный регистратор				ФГИС ЕГРН
полное наименование должности			подпись	инициалы, фамилия

М.П.

Раздел 4.2

Выписка из Единого государственного реестра недвижимости об объекте недвижимости
Сведения о частях земельного участка

Земельный участок				
(вид объекта недвижимости)				
Лист № ____ Раздела 4.2		Всего листов раздела 4.2 : ____		Всего разделов: ____
30.09.2021 № 99/2021/420825195				
Кадастровый номер:			02:22:000000:3586	
Номер точки	Координаты, м		Описание закрепления на местности	Средняя квадратическая погрешность определения координат характерных точек границы части земельного участка, м
	X	Y		
1	2	3	4	5
965	736337.24	1293370.09	данные отсутствуют	данные отсутствуют
966	736339.25	1293424.02	данные отсутствуют	данные отсутствуют
967	736341.25	1293477.47	данные отсутствуют	данные отсутствуют
968	736343.27	1293531.64	данные отсутствуют	данные отсутствуют
969	736345.14	1293581.77	данные отсутствуют	данные отсутствуют
970	736331.7	1293474.3	данные отсутствуют	данные отсутствуют
971	734227.53	1294369.94	данные отсутствуют	данные отсутствуют
972	734325.24	1294550.4	данные отсутствуют	данные отсутствуют
973	733450.88	1294792.88	данные отсутствуют	данные отсутствуют
974	733118.68	1294858.25	данные отсутствуют	данные отсутствуют
975	733088.62	1294857.31	данные отсутствуют	данные отсутствуют
976	733057.8	1294854.11	данные отсутствуют	данные отсутствуют
977	733020.79	1294841.56	данные отсутствуют	данные отсутствуют
978	733016.57	1294833.42	данные отсутствуют	данные отсутствуют
979	733016.56	1294833.41	данные отсутствуют	данные отсутствуют
980	733015.45	1294831.86	данные отсутствуют	данные отсутствуют
981	732996.57	1294795.49	данные отсутствуют	данные отсутствуют
Государственный регистратор				ФГИС ЕГРН
полное наименование должности			подпись	инициалы, фамилия

М.П.

Земельный участок			
(вид объекта недвижимости)			
Лист № ____ Раздела 4.2	Всего листов раздела 4.2 : ____	Всего разделов: ____	Всего листов выписки: ____
30.09.2021 № 99/2021/420825195			
Кадастровый номер:		02:22:000000:3586	

Номер точки	Координаты, м		Описание закрепления на местности	Средняя квадратическая погрешность определения координат характерных точек границы части земельного участка, м
	X	Y		
1	2	3	4	5
982	733377.96	1294668.12	данные отсутствуют	данные отсутствуют
983	734202.66	1294376.84	данные отсутствуют	данные отсутствуют
984	732466.18	1294641.13	данные отсутствуют	данные отсутствуют
985	732856.04	1294587.96	данные отсутствуют	данные отсутствуют
986	732901.57	1294590.19	данные отсутствуют	данные отсутствуют
987	732820.91	1294794.6	данные отсутствуют	данные отсутствуют
988	732500.2	1294838.34	данные отсутствуют	данные отсутствуют
989	732244.96	1294891.72	данные отсутствуют	данные отсутствуют
990	732271.28	1294818.42	данные отсутствуют	данные отсутствуют
991	732306.13	1294674.6	данные отсутствуют	данные отсутствуют
992	732484.25	1294738.79	данные отсутствуют	данные отсутствуют
993	732083.29	1294925.53	данные отсутствуют	данные отсутствуют
994	731605.59	1295025.43	данные отсутствуют	данные отсутствуют
995	731621.47	1294975.81	данные отсутствуют	данные отсутствуют
996	731573.72	1295001.08	данные отсутствуют	данные отсутствуют
997	731567.57	1295033.38	данные отсутствуют	данные отсутствуют
998	731349.49	1295078.99	данные отсутствуют	данные отсутствуют

Государственный регистратор		ФГИС ЕГРН
полное наименование должности	подпись	инициалы, фамилия

М.П.

Земельный участок			
(вид объекта недвижимости)			
Лист № ____ Раздела 4.2	Всего листов раздела 4.2 : ____	Всего разделов: ____	Всего листов выписки: ____
30.09.2021 № 99/2021/420825195			
Кадастровый номер:		02:22:000000:3586	

Номер точки	Координаты, м		Описание закрепления на местности	Средняя квадратическая погрешность определения координат характерных точек границы части земельного участка, м
	X	Y		
1	2	3	4	5
999	730895.64	1295249.66	данные отсутствуют	данные отсутствуют
1000	730782.09	1295128.91	данные отсутствуют	данные отсутствуют
1001	730731.8	1295140.38	данные отсутствуют	данные отсутствуют
1002	730767.97	1295085.18	данные отсутствуют	данные отсутствуют
1003	731293.49	1294886.37	данные отсутствуют	данные отсутствуют
1004	731981.58	1294742.47	данные отсутствуют	данные отсутствуют
1005	733581.02	1294567.78	данные отсутствуют	данные отсутствуют
1006	732984.46	1294778.45	данные отсутствуют	данные отсутствуют
1007	733010.79	1294626.02	данные отсутствуют	данные отсутствуют
1008	733102.28	1294657.64	данные отсутствуют	данные отсутствуют
1009	733404.78	1294598.11	данные отсутствуют	данные отсутствуют
1010	733833.04	1294479.34	данные отсутствуют	данные отсутствуют
1011	729743.49	1295213.24	данные отсутствуют	данные отсутствуют
1012	729826.96	1295236.74	данные отсутствуют	данные отсутствуют
1013	729883.1	1295246.98	данные отсутствуют	данные отсутствуют
1014	730000.68	1295221.34	данные отсутствуют	данные отсутствуют
1015	730266.38	1295253.12	данные отсутствуют	данные отсутствуют

Государственный регистратор		ФГИС ЕГРН
полное наименование должности	подпись	инициалы, фамилия

М.П.

Земельный участок			
(вид объекта недвижимости)			
Лист № ____ Раздела 4.2	Всего листов раздела 4.2 : ____	Всего разделов: ____	Всего листов выписки: ____
30.09.2021 № 99/2021/420825195			
Кадастровый номер:		02:22:000000:3586	

Номер точки	Координаты, м		Описание закрепления на местности	Средняя квадратическая погрешность определения координат характерных точек границы части земельного участка, м
	X	Y		
1	2	3	4	5
1016	730346.14	1295235.4	данные отсутствуют	данные отсутствуют
1017	730443.63	1295270.85	данные отсутствуют	данные отсутствуют
1018	730511.37	1295262.37	данные отсутствуют	данные отсутствуют
1019	730660.05	1295295.7	данные отсутствуют	данные отсутствуют
1020	730688.23	1295327.66	данные отсутствуют	данные отсутствуют
1021	730671.31	1295334.02	данные отсутствуют	данные отсутствуют
1022	730639.88	1295342.05	данные отсутствуют	данные отсутствуют
1023	730578.58	1295336.53	данные отсутствуют	данные отсутствуют
1024	730414.23	1295275.25	данные отсутствуют	данные отсутствуют
1025	729369.13	1295494.56	данные отсутствуют	данные отсутствуют
1026	729362.68	1295495.94	данные отсутствуют	данные отсутствуют
1027	729363.58	1295367.52	данные отсутствуют	данные отсутствуют
1028	729363.06	1295291.47	данные отсутствуют	данные отсутствуют
1029	729741.34	1295212.09	данные отсутствуют	данные отсутствуют
1030	732955.14	1294789.68	данные отсутствуют	данные отсутствуют
1031	732972.97	1294825.34	данные отсутствуют	данные отсутствуют
1032	732933.2	1294811.85	данные отсутствуют	данные отсутствуют

Государственный регистратор		ФГИС ЕГРН
полное наименование должности	подпись	инициалы, фамилия

М.П.

Раздел 4.2

Выписка из Единого государственного реестра недвижимости об объекте недвижимости
Сведения о частях земельного участка

Земельный участок				
(вид объекта недвижимости)				
Лист № ____ Раздела 4.2	Всего листов раздела 4.2 : ____	Всего разделов: ____	Всего листов выписки: ____	
30.09.2021 № 99/2021/420825195				
Кадастровый номер:		02:22:000000:3586		
Сведения о характерных точках границы части (частей) земельного участка				
Учетный номер части: 14				
Система координат: МСК-05				
Зона №				
Номер точки	Координаты, м		Описание закрепления на местности	Средняя квадратическая погрешность определения координат характерных точек границы части земельного участка, м
	X	Y		
1	2	3	4	5
1	733283.19	1293708.58	данные отсутствуют	данные отсутствуют
2	733256	1293766.65	данные отсутствуют	данные отсутствуют
3	733227.21	1293822.93	данные отсутствуют	данные отсутствуют
4	733203.79	1293867.6	данные отсутствуют	данные отсутствуют
5	733182.7	1293911.08	данные отсутствуют	данные отсутствуют
6	733158.9	1293967.74	данные отсутствуют	данные отсутствуют
7	733138.03	1294017.75	данные отсутствуют	данные отсутствуют
8	733115.42	1294070.79	данные отсутствуют	данные отсутствуют
9	733101.01	1294105.04	данные отсутствуют	данные отсутствуют
10	732997.64	1294346.71	данные отсутствуют	данные отсутствуют
11	732948.39	1294471.54	данные отсутствуют	данные отсутствуют
12	732930.29	1294515.38	данные отсутствуют	данные отсутствуют
13	732911.15	1294560.62	данные отсутствуют	данные отсутствуют
14	732890.3	1294610.13	данные отсутствуют	данные отсутствуют
15	732868.14	1294663.58	данные отсутствуют	данные отсутствуют
16	732844.73	1294719.52	данные отсутствуют	данные отсутствуют
Государственный регистратор				ФГИС ЕГРН
полное наименование должности		подпись		инициалы, фамилия

М.П.

Земельный участок				
(вид объекта недвижимости)				
Лист № ____ Раздела <u>4.2</u>		Всего листов раздела <u>4.2</u> : ____		Всего разделов: ____
30.09.2021 № 99/2021/420825195				
Кадастровый номер:			02:22:000000:3586	
Номер точки	Координаты, м		Описание закрепления на местности	Средняя квадратическая погрешность определения координат характерных точек границы части земельного участка, м
	X	Y		
1	2	3	4	5
17	732828.18	1294762.62	данные отсутствуют	данные отсутствуют
18	732801.64	1294823.52	данные отсутствуют	данные отсутствуют
19	732781.24	1294875.17	данные отсутствуют	данные отсутствуют
20	732760.76	1294923.99	данные отсутствуют	данные отсутствуют
21	732737.75	1294977.83	данные отсутствуют	данные отсутствуют
22	732718.18	1295026.08	данные отсутствуют	данные отсутствуют
23	732691.21	1295088.74	данные отсутствуют	данные отсутствуют
24	732675.19	1295126.84	данные отсутствуют	данные отсутствуют
25	732659.6	1295166.25	данные отсутствуют	данные отсутствуют
26	732647.4	1295197.61	данные отсутствуют	данные отсутствуют
27	732632.66	1295233.6	данные отсутствуют	данные отсутствуют
28	732615.3	1295280.49	данные отсутствуют	данные отсутствуют
29	732594.86	1295331.81	данные отсутствуют	данные отсутствуют
30	732576.18	1295381.31	данные отсутствуют	данные отсутствуют
31	732557.47	1295429.6	данные отсутствуют	данные отсутствуют
32	732537.92	1295480.01	данные отсутствуют	данные отсутствуют
33	732522.74	1295519.48	данные отсутствуют	данные отсутствуют
Государственный регистратор				ФГИС ЕГРН
полное наименование должности			подпись	инициалы, фамилия

М.П.

Земельный участок				
(вид объекта недвижимости)				
Лист № ____ Раздела <u>4.2</u>		Всего листов раздела <u>4.2</u> : ____		Всего разделов: ____
30.09.2021 № 99/2021/420825195				
Кадастровый номер:			02:22:000000:3586	
Номер точки	Координаты, м		Описание закрепления на местности	Средняя квадратическая погрешность определения координат характерных точек границы части земельного участка, м
	X	Y		
1	2	3	4	5
34	732502.73	1295573.85	данные отсутствуют	данные отсутствуют
35	732480.56	1295629.91	данные отсутствуют	данные отсутствуют
36	732461.05	1295683.26	данные отсутствуют	данные отсутствуют
37	732441.86	1295735.16	данные отсутствуют	данные отсутствуют
38	732422.73	1295782.1	данные отсутствуют	данные отсутствуют
39	732401.88	1295838.57	данные отсутствуют	данные отсутствуют
40	732380.14	1295892.93	данные отсутствуют	данные отсутствуют
41	732359.32	1295948.44	данные отсутствуют	данные отсутствуют
42	732341.44	1295996.42	данные отсутствуют	данные отсутствуют
43	732321.91	1296043.66	данные отсутствуют	данные отсутствуют
44	732294.66	1296072.2	данные отсутствуют	данные отсутствуют
45	732264.99	1296102.3	данные отсутствуют	данные отсутствуют
46	732248.77	1296118.34	данные отсутствуют	данные отсутствуют
47	732226.03	1296110.58	данные отсутствуют	данные отсутствуют
48	732249.78	1296087.11	данные отсутствуют	данные отсутствуют
49	732279.23	1296057.23	данные отсутствуют	данные отсутствуют
50	732303.58	1296031.72	данные отсутствуют	данные отсутствуют
Государственный регистратор				ФГИС ЕГРН
полное наименование должности			подпись	инициалы, фамилия

М.П.

Земельный участок				
(вид объекта недвижимости)				
Лист № ____ Раздела 4.2		Всего листов раздела 4.2 : ____		Всего разделов: ____
30.09.2021 № 99/2021/420825195				
Кадастровый номер:			02:22:000000:3586	
Номер точки	Координаты, м		Описание закрепления на местности	Средняя квадратическая погрешность определения координат характерных точек границы части земельного участка, м
	X	Y		
1	2	3	4	5
51	732321.43	1295988.56	данные отсутствуют	данные отсутствуют
52	732339.18	1295940.91	данные отсутствуют	данные отсутствуют
53	732360.09	1295885.16	данные отсутствуют	данные отсутствуют
54	732381.81	1295830.86	данные отсутствуют	данные отсутствуют
55	732402.69	1295774.32	данные отсутствуют	данные отсутствуют
56	732421.81	1295727.38	данные отсутствуют	данные отсутствуют
57	732440.87	1295675.84	данные отсутствуют	данные отсутствуют
58	732460.47	1295622.26	данные отсутствуют	данные отсутствуют
59	732482.64	1295566.19	данные отсутствуют	данные отсутствуют
60	732502.62	1295511.9	данные отсутствуют	данные отсутствуют
61	732517.86	1295472.26	данные отсутствуют	данные отсутствуют
62	732537.42	1295421.83	данные отсутствуют	данные отсутствуют
63	732556.1	1295373.64	данные отсутствуют	данные отсутствуют
64	732574.8	1295324.04	данные отсутствуют	данные отсутствуют
65	732595.22	1295272.78	данные отсутствуют	данные отсутствуют
66	732612.62	1295225.79	данные отсутствуют	данные отсутствуют
67	732627.43	1295189.64	данные отсутствуют	данные отсутствуют
Государственный регистратор				ФГИС ЕГРН
полное наименование должности			подпись	инициалы, фамилия

М.П.

Раздел 4.2

Выписка из Единого государственного реестра недвижимости об объекте недвижимости
Сведения о частях земельного участка

Земельный участок				
(вид объекта недвижимости)				
Лист № ____ Раздела 4.2		Всего листов раздела 4.2 : ____		Всего разделов: ____
30.09.2021 № 99/2021/420825195				
Кадастровый номер:			02:22:000000:3586	
Номер точки	Координаты, м		Описание закрепления на местности	Средняя квадратическая погрешность определения координат характерных точек границы части земельного участка, м
	X	Y		
1	2	3	4	5
68	732639.58	1295158.4	данные отсутствуют	данные отсутствуют
69	732655.28	1295118.71	данные отсутствуют	данные отсутствуют
70	732671.42	1295080.32	данные отсутствуют	данные отсутствуют
71	732698.35	1295017.79	данные отсутствуют	данные отсутствуют
72	732717.9	1294969.56	данные отсутствуют	данные отсутствуют
73	732740.96	1294915.61	данные отсутствуют	данные отсутствуют
74	732761.33	1294867.06	данные отсутствуют	данные отсутствуют
75	732781.79	1294815.27	данные отсутствуют	данные отсутствуют
76	732808.28	1294754.47	данные отсутствуют	данные отсутствуют
77	732824.77	1294711.52	данные отсутствуют	данные отсутствуют
78	732848.29	1294655.32	данные отсутствуют	данные отсутствуют
79	732870.46	1294601.84	данные отсутствуют	данные отсутствуют
80	732891.34	1294552.26	данные отсутствуют	данные отсутствуют
81	732910.45	1294507.09	данные отсутствуют	данные отсутствуют
82	732930.02	1294459.68	данные отсутствуют	данные отсутствуют
83	732953.02	1294406.33	данные отсутствуют	данные отсутствуют
84	732973.04	1294354.52	данные отсутствуют	данные отсутствуют
Государственный регистратор				ФГИС ЕГРН
полное наименование должности			подпись	инициалы, фамилия

М.П.

Земельный участок			
(вид объекта недвижимости)			
Лист № ____ Раздела 4.2	Всего листов раздела 4.2 : ____	Всего разделов: ____	Всего листов выписки: ____
30.09.2021 № 99/2021/420825195			
Кадастровый номер:		02:22:000000:3586	

Номер точки	Координаты, м		Описание закрепления на местности	Средняя квадратическая погрешность определения координат характерных точек границы части земельного участка, м
	X	Y		
1	2	3	4	5
85	732993.88	1294308.49	данные отсутствуют	данные отсутствуют
86	733011.28	1294262.38	данные отсутствуют	данные отсутствуют
87	733034.31	1294212.42	данные отсутствуют	данные отсутствуют
88	733051.21	1294166.92	данные отсутствуют	данные отсутствуют
89	733074.77	1294111.95	данные отсутствуют	данные отсутствуют
90	733095.63	1294062.41	данные отсутствуют	данные отсутствуют
91	733118.22	1294009.4	данные отсутствуют	данные отсутствуют
92	733139.07	1293959.44	данные отсутствуют	данные отсутствуют
93	733163.09	1293902.22	данные отсутствуют	данные отсутствуют
94	733184.59	1293857.91	данные отсутствуют	данные отсутствуют
95	733208.12	1293813.04	данные отсутствуют	данные отсутствуют
96	733236.69	1293757.19	данные отсутствуют	данные отсутствуют
97	733255.49	1293717.05	данные отсутствуют	данные отсутствуют
98	733283.26	1293708.3	данные отсутствуют	данные отсутствуют
99	732951.16	1293774.48	данные отсутствуют	данные отсутствуют
99	732951.16	1293774.48	данные отсутствуют	данные отсутствуют
100	732470.77	1293929.5	данные отсутствуют	данные отсутствуют

Государственный регистратор		ФГИС ЕГРН
полное наименование должности	подпись	инициалы, фамилия

М.П.

Земельный участок			
(вид объекта недвижимости)			
Лист № ____ Раздела 4.2	Всего листов раздела 4.2 : ____	Всего разделов: ____	Всего листов выписки: ____
30.09.2021 № 99/2021/420825195			
Кадастровый номер:		02:22:000000:3586	

Номер точки	Координаты, м		Описание закрепления на местности	Средняя квадратическая погрешность определения координат характерных точек границы части земельного участка, м
	X	Y		
1	2	3	4	5
100	732470.77	1293929.5	данные отсутствуют	данные отсутствуют
101	731931.11	1294109.51	данные отсутствуют	данные отсутствуют
101	731931.11	1294109.51	данные отсутствуют	данные отсутствуют
102	731410.01	1294279.06	данные отсутствуют	данные отсутствуют
102	731410.01	1294279.06	данные отсутствуют	данные отсутствуют
103	731318.64	1294309.67	данные отсутствуют	данные отсутствуют
103	731318.64	1294309.67	данные отсутствуют	данные отсутствуют
104	731045.9	1294401.07	данные отсутствуют	данные отсутствуют
104	731045.9	1294401.07	данные отсутствуют	данные отсутствуют
105	731042.77	1294389.3	данные отсутствуют	данные отсутствуют
106	731073.53	1294379.4	данные отсутствуют	данные отсутствуют
107	731146.58	1294353.42	данные отсутствуют	данные отсутствуют
108	731199.06	1294338.7	данные отсутствуют	данные отсутствуют
109	731258.86	1294319.5	данные отсутствуют	данные отсутствуют
110	731321.69	1294297.25	данные отсутствуют	данные отсутствуют
111	731382.07	1294277.86	данные отсутствуют	данные отсутствуют
112	731441.69	1294259.78	данные отсутствуют	данные отсутствуют

Государственный регистратор		ФГИС ЕГРН
полное наименование должности	подпись	инициалы, фамилия

М.П.

Земельный участок			
(вид объекта недвижимости)			
Лист № ____ Раздела 4.2	Всего листов раздела 4.2 : ____	Всего разделов: ____	Всего листов выписки: ____
30.09.2021 № 99/2021/420825195			
Кадастровый номер:		02:22:000000:3586	

Номер точки	Координаты, м		Описание закрепления на местности	Средняя квадратическая погрешность определения координат характерных точек границы части земельного участка, м
	X	Y		
1	2	3	4	5
113	731504.21	1294239.26	данные отсутствуют	данные отсутствуют
114	731562.67	1294220.68	данные отсутствуют	данные отсутствуют
115	731622.54	1294201.37	данные отсутствуют	данные отсутствуют
116	731684.39	1294181.33	данные отсутствуют	данные отсутствуют
117	731804.19	1294142.45	данные отсутствуют	данные отсутствуют
118	731870.92	1294120.94	данные отсутствуют	данные отсутствуют
119	731995.52	1294080.14	данные отсутствуют	данные отсутствуют
120	732057.89	1294058.86	данные отсутствуют	данные отсутствуют
121	732116.34	1294040.03	данные отсутствуют	данные отсутствуют
122	732174.45	1294020.42	данные отсутствуют	данные отсутствуют
123	732304.11	1293982.99	данные отсутствуют	данные отсутствуют
124	732367.03	1293962.99	данные отсутствуют	данные отсутствуют
125	732427.82	1293943.46	данные отсутствуют	данные отсутствуют
126	732488.55	1293922.97	данные отсутствуют	данные отсутствуют
127	732548.99	1293901.68	данные отсутствуют	данные отсутствуют
128	732610.58	1293881.56	данные отсутствуют	данные отсутствуют
129	732670.95	1293863.23	данные отсутствуют	данные отсутствуют
Государственный регистратор				ФГИС ЕГРН
полное наименование должности			подпись	инициалы, фамилия

М.П.

Раздел 4.2

Выписка из Единого государственного реестра недвижимости об объекте недвижимости
Сведения о частях земельного участка

Земельный участок			
(вид объекта недвижимости)			
Лист № ____ Раздела 4.2	Всего листов раздела 4.2 : ____	Всего разделов: ____	Всего листов выписки: ____
30.09.2021 № 99/2021/420825195			
Кадастровый номер:		02:22:000000:3586	

Номер точки	Координаты, м		Описание закрепления на местности	Средняя квадратическая погрешность определения координат характерных точек границы части земельного участка, м
	X	Y		
1	2	3	4	5
130	732733.6	1293842.51	данные отсутствуют	данные отсутствуют
131	732794.02	1293821.72	данные отсутствуют	данные отсутствуют
132	732853.05	1293802.61	данные отсутствуют	данные отсутствуют
133	732913.35	1293783.32	данные отсутствуют	данные отсутствуют
134	732950.55	1293770.63	данные отсутствуют	данные отсутствуют
135	731561.79	1296912.57	данные отсутствуют	данные отсутствуют
136	731559.28	1296920.44	данные отсутствуют	данные отсутствуют
137	731363.58	1296987.55	данные отсутствуют	данные отсутствуют
138	730943.02	1296927.5	данные отсутствуют	данные отсутствуют
139	730933.95	1296926.19	данные отсутствуют	данные отсутствуют
140	730959.73	1296908.17	данные отсутствуют	данные отсутствуют
141	731361.5	1296965.54	данные отсутствуют	данные отсутствуют
142	731542.07	1296903.61	данные отсутствуют	данные отсутствуют
143	731543.49	1296899.12	данные отсутствуют	данные отсутствуют
144	728664.69	1294417.6	данные отсутствуют	данные отсутствуют
145	728715.56	1294419.37	данные отсутствуют	данные отсутствуют
146	728769.26	1294419.37	данные отсутствуют	данные отсутствуют
Государственный регистратор				ФГИС ЕГРН
полное наименование должности			подпись	инициалы, фамилия

М.П.

Земельный участок				
(вид объекта недвижимости)				
Лист № ____ Раздела 4.2		Всего листов раздела 4.2 : ____		Всего разделов: ____
30.09.2021 № 99/2021/420825195				
Кадастровый номер:			02:22:000000:3586	
Номер точки	Координаты, м		Описание закрепления на местности	Средняя квадратическая погрешность определения координат характерных точек границы части земельного участка, м
	X	Y		
1	2	3	4	5
147	728873.58	1294420.75	данные отсутствуют	данные отсутствуют
148	728978.07	1294421.73	данные отсутствуют	данные отсутствуют
149	729135.77	1294424.09	данные отсутствуют	данные отсутствуют
150	729239.41	1294425.26	данные отсутствуют	данные отсутствуют
151	729343.32	1294425.85	данные отсутствуют	данные отсутствуют
152	729448	1294427.62	данные отсутствуют	данные отсутствуют
153	729556.77	1294428.41	данные отсутствуют	данные отсутствуют
154	729661.79	1294429.78	данные отсутствуют	данные отсутствуют
155	729764.03	1294429.58	данные отсутствуют	данные отсутствуют
156	729797.02	1294429.58	данные отсутствуют	данные отсутствуют
157	729798.63	1294420.25	данные отсутствуют	данные отсутствуют
158	729805.66	1294426.68	данные отсутствуют	данные отсутствуют
158	729805.66	1294426.68	данные отсутствуют	данные отсутствуют
159	729817.19	1294439.08	данные отсутствуют	данные отсутствуют
160	729816.62	1294442.39	данные отсутствуют	данные отсутствуют
161	728833.48	1294425.64	данные отсутствуют	данные отсутствуют
161	728833.48	1294425.64	данные отсутствуют	данные отсутствуют
Государственный регистратор				ФГИС ЕГРН
полное наименование должности			подпись	инициалы, фамилия

М.П.

Земельный участок				
(вид объекта недвижимости)				
Лист № ____ Раздела 4.2		Всего листов раздела 4.2 : ____		Всего разделов: ____
30.09.2021 № 99/2021/420825195				
Кадастровый номер:			02:22:000000:3586	
Номер точки	Координаты, м		Описание закрепления на местности	Средняя квадратическая погрешность определения координат характерных точек границы части земельного участка, м
	X	Y		
1	2	3	4	5
162	728536.93	1294418.58	данные отсутствуют	данные отсутствуют
162	728536.93	1294418.58	данные отсутствуют	данные отсутствуют
163	728537.83	1294417.67	данные отсутствуют	данные отсутствуют
164	728559.92	1294418	данные отсутствуют	данные отсутствуют
165	730138.69	1293974.01	данные отсутствуют	данные отсутствуют
166	730156.73	1294006.66	данные отсутствуют	данные отсутствуют
167	730187.12	1294067.12	данные отсутствуют	данные отсутствуют
168	730215.51	1294107.95	данные отсутствуют	данные отсутствуют
169	730249.16	1294158.7	данные отсутствуют	данные отсутствуют
170	730270.68	1294191.8	данные отсутствуют	данные отсутствуют
171	730277.59	1294202.76	данные отсутствуют	данные отсутствуют
172	730271.68	1294204.02	данные отсутствуют	данные отсутствуют
173	730139.68	1294020.59	данные отсутствуют	данные отсутствуют
174	730137.71	1294016.69	данные отсутствуют	данные отсутствуют
175	730117.77	1293980.62	данные отсутствуют	данные отсутствуют
176	730119.41	1297050.7	данные отсутствуют	данные отсутствуют
177	730078.87	1297061.89	данные отсутствуют	данные отсутствуют
Государственный регистратор				ФГИС ЕГРН
полное наименование должности			подпись	инициалы, фамилия

М.П.

Земельный участок			
(вид объекта недвижимости)			
Лист № ____ Раздела 4.2	Всего листов раздела 4.2 : ____	Всего разделов: ____	Всего листов выписки: ____
30.09.2021 № 99/2021/420825195			
Кадастровый номер:		02:22:000000:3586	

Номер точки	Координаты, м		Описание закрепления на местности	Средняя квадратическая погрешность определения координат характерных точек границы части земельного участка, м
	X	Y		
1	2	3	4	5
178	729906.78	1297374	данные отсутствуют	данные отсутствуют
179	729829.62	1297505.72	данные отсутствуют	данные отсутствуют
180	729735.38	1297537.49	данные отсутствуют	данные отсутствуют
181	729727.74	1297532.19	данные отсутствуют	данные отсутствуют
182	729732.58	1297515.75	данные отсутствуют	данные отсутствуют
183	729815.13	1297487.91	данные отсутствуют	данные отсутствуют
184	729880.09	1297377.03	данные отсутствуют	данные отсутствуют
185	729889.91	1297370.02	данные отсутствуют	данные отсутствуют
186	729907.95	1297356.6	данные отсутствуют	данные отсутствуют
187	729914.92	1297314.73	данные отсутствуют	данные отсутствуют
188	729926.08	1297294.48	данные отсутствуют	данные отсутствуют
189	729947.66	1297263.91	данные отсутствуют	данные отсутствуют
190	729946.91	1297256.69	данные отсутствуют	данные отсутствуют
191	730010.72	1297140.98	данные отсутствуют	данные отсутствуют
192	730021.81	1297134.15	данные отсутствуют	данные отсутствуют
193	730050.94	1297070.6	данные отсутствуют	данные отсутствуют
194	730106.55	1297049.41	данные отсутствуют	данные отсутствуют
Государственный регистратор				ФГИС ЕГРН
полное наименование должности			подпись	инициалы, фамилия

М.П.

Раздел 4.2

Выписка из Единого государственного реестра недвижимости об объекте недвижимости
Сведения о частях земельного участка

Земельный участок			
(вид объекта недвижимости)			
Лист № ____ Раздела 4.2	Всего листов раздела 4.2 : ____	Всего разделов: ____	Всего листов выписки: ____
30.09.2021 № 99/2021/420825195			
Кадастровый номер:		02:22:000000:3586	

Номер точки	Координаты, м		Описание закрепления на местности	Средняя квадратическая погрешность определения координат характерных точек границы части земельного участка, м
	X	Y		
1	2	3	4	5
195	728316.8	1294389.61	данные отсутствуют	данные отсутствуют
196	728327.73	1294396.79	данные отсутствуют	данные отсутствуют
197	728308.27	1294401.21	данные отсутствуют	данные отсутствуют
197	728308.27	1294401.21	данные отсутствуют	данные отсутствуют
198	736338.87	1293423.38	данные отсутствуют	данные отсутствуют
199	736346.47	1293627.13	данные отсутствуют	данные отсутствуют
200	736334.65	1293564.1	данные отсутствуют	данные отсутствуют
200	736334.65	1293564.1	данные отсутствуют	данные отсутствуют
201	736319.91	1293427.71	данные отсутствуют	данные отсутствуют
201	736319.91	1293427.71	данные отсутствуют	данные отсутствуют
202	736335.68	1293333.06	данные отсутствуют	данные отсутствуют
203	736331.62	1293527.28	данные отсутствуют	данные отсутствуют
203	736331.62	1293527.28	данные отсутствуют	данные отсутствуют
204	736331.68	1293529.28	данные отсутствуют	данные отсутствуют
204	736331.68	1293529.28	данные отсутствуют	данные отсутствуют
205	736333.68	1293529.22	данные отсутствуют	данные отсутствуют
205	736333.68	1293529.22	данные отсутствуют	данные отсутствуют
Государственный регистратор				ФГИС ЕГРН
полное наименование должности			подпись	инициалы, фамилия

М.П.

Земельный участок				
(вид объекта недвижимости)				
Лист № ____ Раздела 4.2		Всего листов раздела 4.2 : ____		Всего разделов: ____
30.09.2021 № 99/2021/420825195				
Кадастровый номер:			02:22:000000:3586	
Номер точки	Координаты, м		Описание закрепления на местности	Средняя квадратическая погрешность определения координат характерных точек границы части земельного участка, м
	X	Y		
1	2	3	4	5
206	736333.62	1293527.22	данные отсутствуют	данные отсутствуют
206	736333.62	1293527.22	данные отсутствуют	данные отсутствуют
207	736329.7	1293474.35	данные отсутствуют	данные отсутствуют
207	736329.7	1293474.35	данные отсутствуют	данные отсутствуют
208	736329.76	1293476.35	данные отсутствуют	данные отсутствуют
208	736329.76	1293476.35	данные отсутствуют	данные отсутствуют
209	736331.76	1293476.29	данные отсутствуют	данные отсутствуют
209	736331.76	1293476.29	данные отсутствуют	данные отсутствуют
210	736331.71	1293474.3	данные отсутствуют	данные отсутствуют
211	736327.79	1293421.44	данные отсутствуют	данные отсутствуют
211	736327.79	1293421.44	данные отсутствуют	данные отсутствуют
212	736327.84	1293423.44	данные отсутствуют	данные отсутствуют
212	736327.84	1293423.44	данные отсутствуют	данные отсутствуют
213	736329.84	1293423.38	данные отсутствуют	данные отсутствуют
213	736329.84	1293423.38	данные отсутствуют	данные отсутствуют
214	736329.79	1293421.38	данные отсутствуют	данные отсутствуют
214	736329.79	1293421.38	данные отсутствуют	данные отсутствуют
Государственный регистратор				ФГИС ЕГРН
полное наименование должности			подпись	инициалы, фамилия

М.П.

Земельный участок				
(вид объекта недвижимости)				
Лист № ____ Раздела 4.2		Всего листов раздела 4.2 : ____		Всего разделов: ____
30.09.2021 № 99/2021/420825195				
Кадастровый номер:			02:22:000000:3586	
Номер точки	Координаты, м		Описание закрепления на местности	Средняя квадратическая погрешность определения координат характерных точек границы части земельного участка, м
	X	Y		
1	2	3	4	5
215	737288.15	1293924.61	данные отсутствуют	данные отсутствуют
216	737155.14	1293925.85	данные отсутствуют	данные отсутствуют
217	736981.03	1293927.72	данные отсутствуют	данные отсутствуют
218	736806.3	1293929.49	данные отсутствуют	данные отсутствуют
219	736632.35	1293931.27	данные отсутствуют	данные отсутствуют
220	736459.53	1293933.22	данные отсутствуют	данные отсутствуют
221	736375.38	1293933.23	данные отсутствуют	данные отсутствуют
222	736375.92	1293913.59	данные отсутствуют	данные отсутствуют
222	736375.92	1293913.59	данные отсутствуют	данные отсутствуют
223	736380.14	1293913.37	данные отсутствуют	данные отсутствуют
224	736459.31	1293913.22	данные отсутствуют	данные отсутствуют
225	736545.63	1293912.25	данные отсутствуют	данные отсутствуют
226	737280.74	1293908.53	данные отсутствуют	данные отсутствуют
227	736400.72	1293921.55	данные отсутствуют	данные отсутствуют
227	736400.72	1293921.55	данные отсутствуют	данные отсутствуют
228	736400.78	1293923.55	данные отсутствуют	данные отсутствуют
228	736400.78	1293923.55	данные отсутствуют	данные отсутствуют
Государственный регистратор				ФГИС ЕГРН
полное наименование должности			подпись	инициалы, фамилия

М.П.

Земельный участок				
(вид объекта недвижимости)				
Лист № ____ Раздела 4.2		Всего листов раздела 4.2 : ____		Всего разделов: ____
30.09.2021 № 99/2021/420825195				
Кадастровый номер:			02:22:000000:3586	
Номер точки	Координаты, м		Описание закрепления на местности	Средняя квадратическая погрешность определения координат характерных точек границы части земельного участка, м
	X	Y		
1	2	3	4	5
229	736402.78	1293923.49	данные отсутствуют	данные отсутствуют
229	736402.78	1293923.49	данные отсутствуют	данные отсутствуют
230	736402.72	1293921.5	данные отсутствуют	данные отсутствуют
230	736402.72	1293921.5	данные отсутствуют	данные отсутствуют
231	736458.32	1293920.91	данные отсутствуют	данные отсутствуют
231	736458.32	1293920.91	данные отсутствуют	данные отсутствуют
232	736458.38	1293922.9	данные отсутствуют	данные отсутствуют
232	736458.38	1293922.9	данные отсутствуют	данные отсутствуют
233	736460.38	1293922.85	данные отсутствуют	данные отсутствуют
233	736460.38	1293922.85	данные отсутствуют	данные отсутствуют
234	736460.32	1293920.85	данные отсутствуют	данные отсутствуют
234	736460.32	1293920.85	данные отсутствуют	данные отсутствуют
235	736515.93	1293920.26	данные отсутствуют	данные отсутствуют
235	736515.93	1293920.26	данные отсутствуют	данные отсутствуют
236	736515.99	1293922.26	данные отсутствуют	данные отсутствуют
236	736515.99	1293922.26	данные отсутствуют	данные отсутствуют
237	736517.98	1293922.2	данные отсутствуют	данные отсутствуют
Государственный регистратор				ФГИС ЕГРН
полное наименование должности			подпись	инициалы, фамилия

М.П.

Раздел 4.2

Выписка из Единого государственного реестра недвижимости об объекте недвижимости
Сведения о частях земельного участка

Земельный участок				
(вид объекта недвижимости)				
Лист № ____ Раздела 4.2		Всего листов раздела 4.2 : ____		Всего разделов: ____
30.09.2021 № 99/2021/420825195				
Кадастровый номер:			02:22:000000:3586	
Номер точки	Координаты, м		Описание закрепления на местности	Средняя квадратическая погрешность определения координат характерных точек границы части земельного участка, м
	X	Y		
1	2	3	4	5
237	736517.98	1293922.2	данные отсутствуют	данные отсутствуют
238	736517.93	1293920.2	данные отсутствуют	данные отсутствуют
238	736517.93	1293920.2	данные отсутствуют	данные отсутствуют
239	736573.53	1293919.61	данные отсутствуют	данные отсутствуют
239	736573.53	1293919.61	данные отсутствуют	данные отсутствуют
240	736573.59	1293921.61	данные отсутствуют	данные отсутствуют
240	736573.59	1293921.61	данные отсутствуют	данные отсутствуют
241	736575.59	1293921.55	данные отсутствуют	данные отсутствуют
241	736575.59	1293921.55	данные отсутствуют	данные отсутствуют
242	736575.53	1293919.55	данные отсутствуют	данные отсутствуют
242	736575.53	1293919.55	данные отсутствуют	данные отсутствуют
243	736631.15	1293918.96	данные отсутствуют	данные отсутствуют
243	736631.15	1293918.96	данные отсутствуют	данные отсутствуют
244	736631.21	1293920.96	данные отсутствуют	данные отсутствуют
244	736631.21	1293920.96	данные отсутствуют	данные отсутствуют
245	736633.2	1293920.9	данные отсутствуют	данные отсутствуют
245	736633.2	1293920.9	данные отсутствуют	данные отсутствуют
Государственный регистратор				ФГИС ЕГРН
полное наименование должности			подпись	инициалы, фамилия

М.П.

Земельный участок			
(вид объекта недвижимости)			
Лист № ____ Раздела 4.2	Всего листов раздела 4.2 : ____	Всего разделов: ____	Всего листов выписки: ____
30.09.2021 № 99/2021/420825195			
Кадастровый номер:		02:22:000000:3586	

Номер точки	Координаты, м		Описание закрепления на местности	Средняя квадратическая погрешность определения координат характерных точек границы части земельного участка, м
	X	Y		
1	2	3	4	5
246	736633.16	1293918.9	данные отсутствуют	данные отсутствуют
247	736689.13	1293918.37	данные отсутствуют	данные отсутствуют
247	736689.13	1293918.37	данные отсутствуют	данные отсутствуют
248	736689.19	1293920.37	данные отсутствуют	данные отсутствуют
248	736689.19	1293920.37	данные отсутствуют	данные отсутствуют
249	736691.19	1293920.31	данные отсутствуют	данные отсутствуют
249	736691.19	1293920.31	данные отсутствуют	данные отсутствуют
250	736691.13	1293918.32	данные отсутствуют	данные отсутствуют
250	736691.13	1293918.32	данные отсутствуют	данные отсутствуют
251	736747.12	1293917.78	данные отсутствуют	данные отсутствуют
251	736747.12	1293917.78	данные отсутствуют	данные отсутствуют
252	736747.18	1293919.78	данные отсутствуют	данные отсутствуют
252	736747.18	1293919.78	данные отсутствуют	данные отсутствуют
253	736749.17	1293919.72	данные отсутствуют	данные отсутствуют
253	736749.17	1293919.72	данные отсутствуют	данные отсутствуют
254	736749.12	1293917.72	данные отсутствуют	данные отсутствуют
254	736749.12	1293917.72	данные отсутствуют	данные отсутствуют

Государственный регистратор		ФГИС ЕГРН
полное наименование должности	подпись	инициалы, фамилия

М.П.

Земельный участок			
(вид объекта недвижимости)			
Лист № ____ Раздела 4.2	Всего листов раздела 4.2 : ____	Всего разделов: ____	Всего листов выписки: ____
30.09.2021 № 99/2021/420825195			
Кадастровый номер:		02:22:000000:3586	

Номер точки	Координаты, м		Описание закрепления на местности	Средняя квадратическая погрешность определения координат характерных точек границы части земельного участка, м
	X	Y		
1	2	3	4	5
255	736805.1	1293917.19	данные отсутствуют	данные отсутствуют
255	736805.1	1293917.19	данные отсутствуют	данные отсутствуют
256	736805.16	1293919.19	данные отсутствуют	данные отсутствуют
256	736805.16	1293919.19	данные отсутствуют	данные отсутствуют
257	736807.16	1293919.13	данные отсутствуют	данные отсутствуют
257	736807.16	1293919.13	данные отсутствуют	данные отсутствуют
258	736807.1	1293917.13	данные отсутствуют	данные отсутствуют
258	736807.1	1293917.13	данные отсутствуют	данные отсутствуют
259	736863.11	1293916.6	данные отсутствуют	данные отсутствуют
260	736863.15	1293918.6	данные отсутствуют	данные отсутствуют
260	736863.15	1293918.6	данные отсутствуют	данные отсутствуют
261	736865.15	1293918.54	данные отсутствуют	данные отсутствуют
261	736865.15	1293918.54	данные отсутствуют	данные отсутствуют
262	736865.1	1293916.54	данные отсутствуют	данные отсутствуют
262	736865.1	1293916.54	данные отсутствуют	данные отсутствуют
263	736921.48	1293916.01	данные отсутствуют	данные отсутствуют
263	736921.48	1293916.01	данные отсутствуют	данные отсутствуют

Государственный регистратор		ФГИС ЕГРН
полное наименование должности	подпись	инициалы, фамилия

М.П.

Земельный участок				
(вид объекта недвижимости)				
Лист № ____ Раздела <u>4.2</u>		Всего листов раздела <u>4.2</u> : ____		Всего разделов: ____
30.09.2021 № 99/2021/420825195				
Кадастровый номер:			02:22:000000:3586	
Номер точки	Координаты, м		Описание закрепления на местности	Средняя квадратическая погрешность определения координат характерных точек границы части земельного участка, м
	X	Y		
1	2	3	4	5
264	736921.53	1293918.01	данные отсутствуют	данные отсутствуют
264	736921.53	1293918.01	данные отсутствуют	данные отсутствуют
265	736923.53	1293917.95	данные отсутствуют	данные отсутствуют
265	736923.53	1293917.95	данные отсутствуют	данные отсутствуют
266	736923.48	1293915.95	данные отсутствуют	данные отсутствуют
266	736923.48	1293915.95	данные отсутствуют	данные отсутствуют
267	736979.83	1293915.42	данные отсутствуют	данные отсутствуют
267	736979.83	1293915.42	данные отсутствуют	данные отсутствуют
268	736979.89	1293917.41	данные отсутствуют	данные отсутствуют
268	736979.89	1293917.41	данные отсутствуют	данные отсутствуют
269	736981.89	1293917.36	данные отсутствуют	данные отсутствуют
269	736981.89	1293917.36	данные отсутствуют	данные отсутствуют
270	736981.83	1293915.36	данные отсутствуют	данные отсутствуют
270	736981.83	1293915.36	данные отсутствуют	данные отсутствуют
271	737038.19	1293914.82	данные отсутствуют	данные отсутствуют
271	737038.19	1293914.82	данные отсутствуют	данные отсутствуют
272	737038.24	1293916.82	данные отсутствуют	данные отсутствуют
Государственный регистратор				ФГИС ЕГРН
полное наименование должности			подпись	инициалы, фамилия

М.П.

Раздел 4.2

Выписка из Единого государственного реестра недвижимости об объекте недвижимости
Сведения о частях земельного участка

Земельный участок				
(вид объекта недвижимости)				
Лист № ____ Раздела <u>4.2</u>		Всего листов раздела <u>4.2</u> : ____		Всего разделов: ____
30.09.2021 № 99/2021/420825195				
Кадастровый номер:			02:22:000000:3586	
Номер точки	Координаты, м		Описание закрепления на местности	Средняя квадратическая погрешность определения координат характерных точек границы части земельного участка, м
	X	Y		
1	2	3	4	5
272	737038.24	1293916.82	данные отсутствуют	данные отсутствуют
273	737040.24	1293916.77	данные отсутствуют	данные отсутствуют
273	737040.24	1293916.77	данные отсутствуют	данные отсутствуют
274	737040.19	1293914.77	данные отсутствуют	данные отсутствуют
274	737040.19	1293914.77	данные отсутствуют	данные отсутствуют
275	737096.54	1293914.23	данные отсутствуют	данные отсутствуют
275	737096.54	1293914.23	данные отсутствуют	данные отсутствуют
276	737096.6	1293916.23	данные отсутствуют	данные отсутствуют
276	737096.6	1293916.23	данные отсутствуют	данные отсутствуют
277	737098.6	1293916.18	данные отсутствуют	данные отсутствуют
277	737098.6	1293916.18	данные отсутствуют	данные отсутствуют
278	737098.54	1293914.18	данные отсутствуют	данные отсутствуют
278	737098.54	1293914.18	данные отсутствуют	данные отсутствуют
279	737153.92	1293913.56	данные отсутствуют	данные отсутствуют
279	737153.92	1293913.56	данные отсутствуют	данные отсутствуют
280	737153.98	1293915.56	данные отсутствуют	данные отсутствуют
280	737153.98	1293915.56	данные отсутствуют	данные отсутствуют
Государственный регистратор				ФГИС ЕГРН
полное наименование должности			подпись	инициалы, фамилия

М.П.

Земельный участок			
(вид объекта недвижимости)			
Лист № ____ Раздела 4.2	Всего листов раздела 4.2 : ____	Всего разделов: ____	Всего листов выписки: ____
30.09.2021 № 99/2021/420825195			
Кадастровый номер:		02:22:000000:3586	

Номер точки	Координаты, м		Описание закрепления на местности	Средняя квадратическая погрешность определения координат характерных точек границы части земельного участка, м
	X	Y		
1	2	3	4	5
281	737155.98	1293915.5	данные отсутствуют	данные отсутствуют
281	737155.98	1293915.5	данные отсутствуют	данные отсутствуют
282	737155.92	1293913.5	данные отсутствуют	данные отсутствуют
282	737155.92	1293913.5	данные отсутствуют	данные отсутствуют
283	737211.32	1293912.88	данные отсутствуют	данные отсутствуют
283	737211.32	1293912.88	данные отсутствуют	данные отсутствуют
284	737211.37	1293914.88	данные отсутствуют	данные отсутствуют
284	737211.37	1293914.88	данные отсутствуют	данные отсутствуют
285	737213.37	1293914.82	данные отсутствуют	данные отсутствуют
285	737213.37	1293914.82	данные отсутствуют	данные отсутствуют
286	737213.32	1293912.82	данные отсутствуют	данные отсутствуют
286	737213.32	1293912.82	данные отсутствуют	данные отсутствуют
287	737268.71	1293912.21	данные отсутствуют	данные отсутствуют
287	737268.71	1293912.21	данные отсутствуют	данные отсутствуют
288	737268.77	1293914.2	данные отсутствуют	данные отсутствуют
288	737268.77	1293914.2	данные отсутствуют	данные отсутствуют
289	737270.77	1293914.15	данные отсутствуют	данные отсутствуют

Государственный регистратор		ФГИС ЕГРН
полное наименование должности	подпись	инициалы, фамилия

М.П.

Земельный участок			
(вид объекта недвижимости)			
Лист № ____ Раздела 4.2	Всего листов раздела 4.2 : ____	Всего разделов: ____	Всего листов выписки: ____
30.09.2021 № 99/2021/420825195			
Кадастровый номер:		02:22:000000:3586	

Номер точки	Координаты, м		Описание закрепления на местности	Средняя квадратическая погрешность определения координат характерных точек границы части земельного участка, м
	X	Y		
1	2	3	4	5
289	737270.77	1293914.15	данные отсутствуют	данные отсутствуют
290	737270.71	1293912.15	данные отсутствуют	данные отсутствуют
290	737270.71	1293912.15	данные отсутствуют	данные отсутствуют
291	731853.69	1291444.58	данные отсутствуют	данные отсутствуют
292	731850.43	1291496.45	данные отсутствуют	данные отсутствуют
293	731547.86	1291806.23	данные отсутствуют	данные отсутствуют
294	731396.59	1291959.12	данные отсутствуют	данные отсутствуют
295	731262.67	1292096.46	данные отсутствуют	данные отсутствуют
296	731265.53	1292044.83	данные отсутствуют	данные отсутствуют
297	731372.31	1291935.32	данные отсутствуют	данные отсутствуют
298	731523.55	1291782.46	данные отсутствуют	данные отсутствуют
299	731831.64	1291467.03	данные отсутствуют	данные отсутствуют
300	731384.37	1291946.54	данные отсутствуют	данные отсутствуют
301	731382.86	1291948.04	данные отсутствуют	данные отсутствуют
302	731384.39	1291949.55	данные отсутствуют	данные отсутствуют
303	731385.89	1291948	данные отсутствуют	данные отсутствуют
304	731534.94	1291792.94	данные отсутствуют	данные отсутствуют

Государственный регистратор		ФГИС ЕГРН
полное наименование должности	подпись	инициалы, фамилия

М.П.

Земельный участок			
(вид объекта недвижимости)			
Лист № ____ Раздела 4.2	Всего листов раздела 4.2 : ____	Всего разделов: ____	Всего листов выписки: ____
30.09.2021 № 99/2021/420825195			
Кадастровый номер:		02:22:000000:3586	

Номер точки	Координаты, м		Описание закрепления на местности	Средняя квадратическая погрешность определения координат характерных точек границы части земельного участка, м
	X	Y		
1	2	3	4	5
305	731533.45	1291794.48	данные отсутствуют	данные отсутствуют
306	731534.97	1291796	данные отсутствуют	данные отсутствуют
307	731536.48	1291794.45	данные отсутствуют	данные отсутствуют
308	731681.85	1291642.23	данные отсутствуют	данные отсутствуют
309	731680.32	1291643.77	данные отсутствуют	данные отсутствуют
310	731681.87	1291645.27	данные отсутствуют	данные отсутствуют
311	731683.36	1291643.73	данные отсутствуют	данные отсутствуют
312	731842.37	1291477.45	данные отсутствуют	данные отсутствуют
313	731840.87	1291478.99	данные отсутствуют	данные отсутствуют
314	731842.4	1291480.48	данные отсутствуют	данные отсутствуют
315	731843.92	1291478.95	данные отсутствуют	данные отсутствуют
316	730901.09	1292406.98	данные отсутствуют	данные отсутствуют
317	730954.34	1292410.92	данные отсутствуют	данные отсутствуют
318	730935.78	1292429.71	данные отсутствуют	данные отсутствуют
319	730874.24	1292449.21	данные отсутствуют	данные отсутствуют
320	730866.71	1292417.64	данные отсутствуют	данные отсутствуют
321	730923.46	1292416.45	данные отсутствуют	данные отсутствуют
Государственный регистратор				ФГИС ЕГРН
полное наименование должности			подпись	инициалы, фамилия

М.П.

Раздел 4.2

Выписка из Единого государственного реестра недвижимости об объекте недвижимости
Сведения о частях земельного участка

Земельный участок			
(вид объекта недвижимости)			
Лист № ____ Раздела 4.2	Всего листов раздела 4.2 : ____	Всего разделов: ____	Всего листов выписки: ____
30.09.2021 № 99/2021/420825195			
Кадастровый номер:		02:22:000000:3586	

Номер точки	Координаты, м		Описание закрепления на местности	Средняя квадратическая погрешность определения координат характерных точек границы части земельного участка, м
	X	Y		
1	2	3	4	5
322	730921.89	1292418.05	данные отсутствуют	данные отсутствуют
323	730923.49	1292419.61	данные отсутствуют	данные отсутствуют
324	730925.06	1292418.01	данные отсутствуют	данные отсутствуют
325	733870.34	1296043.29	данные отсутствуют	данные отсутствуют
326	733812.6	1296123.69	данные отсутствуют	данные отсутствуют
327	733753.99	1296207.29	данные отсутствуют	данные отсутствуют
328	733736.71	1296172.71	данные отсутствуют	данные отсутствуют
329	733784.8	1296104.11	данные отсутствуют	данные отсутствуют
330	733812.08	1296066.13	данные отсутствуют	данные отсутствуют
331	733800.98	1296108.03	данные отсутствуют	данные отсутствуют
332	733799.7	1296109.86	данные отсутствуют	данные отсутствуют
333	733801.52	1296111.15	данные отсутствуют	данные отсутствуют
334	733802.81	1296109.32	данные отсутствуют	данные отсутствуют
335	733742.92	1296223.1	данные отсутствуют	данные отсутствуют
336	733623.82	1296392.98	данные отсутствуют	данные отсутствуют
337	733529.78	1296522.73	данные отсутствуют	данные отсутствуют
338	733439.9	1296650.77	данные отсутствуют	данные отсутствуют
Государственный регистратор				ФГИС ЕГРН
полное наименование должности			подпись	инициалы, фамилия

М.П.

Земельный участок			
(вид объекта недвижимости)			
Лист № ____ Раздела 4.2	Всего листов раздела 4.2 : ____	Всего разделов: ____	Всего листов выписки: ____
30.09.2021 № 99/2021/420825195			
Кадастровый номер:		02:22:000000:3586	

Номер точки	Координаты, м		Описание закрепления на местности	Средняя квадратическая погрешность определения координат характерных точек границы части земельного участка, м
	X	Y		
1	2	3	4	5
339	733345.41	1296782.44	данные отсутствуют	данные отсутствуют
340	733251.53	1296918.5	данные отсутствуют	данные отсутствуют
341	733202.62	1296986.64	данные отсутствуют	данные отсутствуют
342	733188.6	1296986.4	данные отсутствуют	данные отсутствуют
343	733158.16	1296991.21	данные отсутствуют	данные отсутствуют
344	733157.45	1296989.6	данные отсутствуют	данные отсутствуют
345	733224.11	1296894.09	данные отсутствуют	данные отсутствуют
346	733412.13	1296631.16	данные отсутствуют	данные отсутствуют
347	733502.03	1296503.09	данные отсутствуют	данные отсутствуют
348	733596.07	1296373.34	данные отсутствуют	данные отсутствуют
349	733725.81	1296188.27	данные отсутствуют	данные отсутствуют
350	733235.74	1296907.21	данные отсутствуют	данные отсутствуют
351	733234.44	1296909.03	данные отсутствуют	данные отсутствуют
352	733236.27	1296910.33	данные отсутствуют	данные отсутствуют
353	733237.56	1296908.5	данные отсутствуют	данные отсутствуют
354	733330.92	1296772.78	данные отсутствуют	данные отсутствуют
355	733329.63	1296774.6	данные отсутствуют	данные отсутствуют

Государственный регистратор		ФГИС ЕГРН
полное наименование должности	подпись	инициалы, фамилия

М.П.

Земельный участок			
(вид объекта недвижимости)			
Лист № ____ Раздела 4.2	Всего листов раздела 4.2 : ____	Всего разделов: ____	Всего листов выписки: ____
30.09.2021 № 99/2021/420825195			
Кадастровый номер:		02:22:000000:3586	

Номер точки	Координаты, м		Описание закрепления на местности	Средняя квадратическая погрешность определения координат характерных точек границы части земельного участка, м
	X	Y		
1	2	3	4	5
356	733331.46	1296775.9	данные отсутствуют	данные отсутствуют
357	733332.75	1296774.07	данные отсутствуют	данные отсутствуют
358	733426.15	1296638.21	данные отсутствуют	данные отсутствуют
359	733424.87	1296640.04	данные отсутствуют	данные отсутствуют
360	733426.68	1296641.33	данные отсутствуют	данные отсутствуют
361	733427.97	1296639.5	данные отсутствуют	данные отсутствуют
362	733515.6	1296511.6	данные отсутствуют	данные отсутствуют
363	733514.31	1296513.43	данные отсутствуют	данные отсутствуют
364	733516.14	1296514.72	данные отсутствуют	данные отсутствуют
365	733517.43	1296512.89	данные отсутствуют	данные отсутствуют
366	733608.09	1296381.27	данные отсутствуют	данные отсутствуют
367	733606.79	1296383.1	данные отсутствуют	данные отсутствуют
368	733608.63	1296384.39	данные отсутствуют	данные отсутствуют
369	733609.91	1296382.57	данные отсутствуют	данные отсутствуют
370	733697.31	1296255.07	данные отсутствуют	данные отсутствуют
371	733696.02	1296256.89	данные отсутствуют	данные отсутствуют
372	733697.84	1296258.18	данные отсутствуют	данные отсутствуют

Государственный регистратор		ФГИС ЕГРН
полное наименование должности	подпись	инициалы, фамилия

М.П.

Земельный участок				
(вид объекта недвижимости)				
Лист № ____ Раздела 4.2		Всего листов раздела 4.2 : ____		Всего разделов: ____
30.09.2021 № 99/2021/420825195				
Кадастровый номер:			02:22:000000:3586	
Номер точки	Координаты, м		Описание закрепления на местности	Средняя квадратическая погрешность определения координат характерных точек границы части земельного участка, м
	X	Y		
1	2	3	4	5
373	733699.13	1296256.36	данные отсутствуют	данные отсутствуют
374	734573.25	1295046.43	данные отсутствуют	данные отсутствуют
375	734572.34	1295047.71	данные отсутствуют	данные отсутствуют
376	734483.24	1295177.73	данные отсутствуют	данные отсутствуют
377	734280.06	1295462.88	данные отсутствуют	данные отсутствуют
378	734096.21	1295724.6	данные отсутствуют	данные отсутствуют
379	734002.2	1295854.32	данные отсутствуют	данные отсутствуют
380	733912.36	1295984.8	данные отсутствуют	данные отсутствуют
381	733899.99	1296002.02	данные отсутствуют	данные отсутствуют
382	733842.13	1296024.29	данные отсутствуют	данные отсутствуют
383	733884.45	1295965.38	данные отсутствуют	данные отсутствуют
384	733974.31	1295834.87	данные отсутствуют	данные отсутствуют
385	734068.43	1295705	данные отсутствуют	данные отсутствуют
386	734252.31	1295443.24	данные отсутствуют	данные отсутствуют
387	734455.28	1295158.39	данные отсутствуют	данные отсутствуют
388	734544.4	1295028.35	данные отсутствуют	данные отсутствуют
389	734556.05	1295012.02	данные отсутствуют	данные отсутствуют
Государственный регистратор			ФГИС ЕГРН	
полное наименование должности			подпись	
			инициалы, фамилия	

М.П.

Раздел 4.2

Выписка из Единого государственного реестра недвижимости об объекте недвижимости
Сведения о частях земельного участка

Земельный участок				
(вид объекта недвижимости)				
Лист № ____ Раздела 4.2		Всего листов раздела 4.2 : ____		Всего разделов: ____
30.09.2021 № 99/2021/420825195				
Кадастровый номер:			02:22:000000:3586	
Номер точки	Координаты, м		Описание закрепления на местности	Средняя квадратическая погрешность определения координат характерных точек границы части земельного участка, м
	X	Y		
1	2	3	4	5
390	733896.01	1295973.75	данные отсутствуют	данные отсутствуют
391	733894.72	1295975.58	данные отсутствуют	данные отсутствуют
392	733896.56	1295976.87	данные отсутствуют	данные отсутствуют
393	733897.84	1295975.05	данные отсутствуют	данные отсутствуют
394	733988.32	1295843.26	данные отсутствуют	данные отсутствуют
395	733987.03	1295845.09	данные отсутствуют	данные отсутствуют
396	733988.85	1295846.38	данные отсутствуют	данные отсутствуют
397	733990.15	1295844.56	данные отсутствуют	данные отсутствуют
398	734080.71	1295712.82	данные отсутствуют	данные отсутствуют
399	734079.42	1295714.64	данные отсутствуют	данные отсутствуют
400	734081.24	1295715.93	данные отсутствуют	данные отсутствуют
401	734082.54	1295714.11	данные отсутствуют	данные отсутствуют
402	734173.08	1295582.02	данные отсутствуют	данные отсутствуют
403	734171.79	1295583.84	данные отсутствуют	данные отсутствуют
404	734173.62	1295585.13	данные отсутствуют	данные отсутствуют
405	734174.91	1295583.31	данные отсутствуют	данные отсутствуют
406	734265.07	1295451.86	данные отсутствуют	данные отсутствуют
Государственный регистратор			ФГИС ЕГРН	
полное наименование должности			подпись	
			инициалы, фамилия	

М.П.

Земельный участок			
(вид объекта недвижимости)			
Лист № ____ Раздела 4.2	Всего листов раздела 4.2 : ____	Всего разделов: ____	Всего листов выписки: ____
30.09.2021 № 99/2021/420825195			
Кадастровый номер:		02:22:000000:3586	

Номер точки	Координаты, м		Описание закрепления на местности	Средняя квадратическая погрешность определения координат характерных точек границы части земельного участка, м
	X	Y		
1	2	3	4	5
407	734263.78	1295453.69	данные отсутствуют	данные отсутствуют
408	734265.61	1295454.98	данные отсутствуют	данные отсутствуют
409	734266.9	1295453.16	данные отсутствуют	данные отсутствуют
410	734372.42	1295300.73	данные отсутствуют	данные отсутствуют
411	734371.13	1295302.55	данные отсутствуют	данные отсутствуют
412	734372.95	1295303.85	данные отсутствуют	данные отсутствуют
413	734374.26	1295302.02	данные отсутствуют	данные отсутствуют
414	734468.15	1295166.09	данные отсутствуют	данные отсутствуют
415	734466.86	1295167.91	данные отсутствуют	данные отсутствуют
416	734468.68	1295169.21	данные отсутствуют	данные отсутствуют
417	734469.98	1295167.38	данные отсутствуют	данные отсутствуют
418	734560.43	1295035.45	данные отсутствуют	данные отсутствуют
419	734559.14	1295037.27	данные отсутствуют	данные отсутствуют
420	734560.97	1295038.56	данные отсутствуют	данные отсутствуют
421	734562.25	1295036.74	данные отсутствуют	данные отсутствуют
422	732865.82	1297695.86	данные отсутствуют	данные отсутствуют
423	732908.68	1297697.16	данные отсутствуют	данные отсутствуют

Государственный регистратор		ФГИС ЕГРН
полное наименование должности	подпись	инициалы, фамилия

М.П.

Земельный участок			
(вид объекта недвижимости)			
Лист № ____ Раздела 4.2	Всего листов раздела 4.2 : ____	Всего разделов: ____	Всего листов выписки: ____
30.09.2021 № 99/2021/420825195			
Кадастровый номер:		02:22:000000:3586	

Номер точки	Координаты, м		Описание закрепления на местности	Средняя квадратическая погрешность определения координат характерных точек границы части земельного участка, м
	X	Y		
1	2	3	4	5
424	733004.21	1297823.6	данные отсутствуют	данные отсутствуют
425	733102.58	1297957.67	данные отсутствуют	данные отсутствуют
426	733260.76	1298170.84	данные отсутствуют	данные отсутствуют
427	733242.64	1298203.47	данные отсутствуют	данные отсутствуют
428	733075.24	1297977.88	данные отсутствуют	данные отсутствуют
429	732977.01	1297844	данные отсутствуют	данные отсутствуют
430	732879.04	1297714.34	данные отсутствуют	данные отсутствуют
431	733175.57	1298088.91	данные отсутствуют	данные отсутствуют
432	733176.9	1298090.71	данные отсутствуют	данные отсутствуют
433	733178.7	1298089.38	данные отсутствуют	данные отсутствуют
434	733177.37	1298087.58	данные отсутствуют	данные отсутствуют
435	733086.54	1297968.66	данные отсутствуют	данные отсутствуют
436	733087.88	1297970.45	данные отсутствуют	данные отсутствуют
437	733089.67	1297969.12	данные отсутствуют	данные отсутствуют
438	733088.34	1297967.33	данные отсутствуют	данные отсутствуют
439	732988.93	1297833.54	данные отсутствуют	данные отсутствуют
440	732990.26	1297835.34	данные отсутствуют	данные отсутствуют

Государственный регистратор		ФГИС ЕГРН
полное наименование должности	подпись	инициалы, фамилия

М.П.

Земельный участок			
(вид объекта недвижимости)			
Лист № ____ Раздела 4.2	Всего листов раздела 4.2 : ____	Всего разделов: ____	Всего листов выписки: ____
30.09.2021 № 99/2021/420825195			
Кадастровый номер:		02:22:000000:3586	

Номер точки	Координаты, м		Описание закрепления на местности	Средняя квадратическая погрешность определения координат характерных точек границы части земельного участка, м
	X	Y		
1	2	3	4	5
441	732992.06	1297834.01	данные отсутствуют	данные отсутствуют
442	732990.73	1297832.21	данные отсутствуют	данные отсутствуют
443	732892.8	1297704.05	данные отсутствуют	данные отсутствуют
444	732894.13	1297705.85	данные отсутствуют	данные отсутствуют
445	732895.92	1297704.52	данные отсутствуют	данные отсутствуют
446	732894.59	1297702.72	данные отсутствуют	данные отсутствуют
447	732627.53	1297660.66	данные отсутствуют	данные отсутствуют
448	732668.62	1297671.02	данные отсутствуют	данные отсутствуют
449	732667.34	1297671.99	данные отсутствуют	данные отсутствуют
450	732418.04	1297884.61	данные отсутствуют	данные отсутствуют
451	732292.56	1297988.5	данные отсутствуют	данные отсутствуют
452	732172.78	1298098.76	данные отсутствуют	данные отсутствуют
453	731818.03	1298399.28	данные отсутствуют	данные отсутствуют
454	731797.81	1298371.85	данные отсутствуют	данные отсутствуют
455	732150.02	1298073.5	данные отсутствуют	данные отсутствуют
456	732269.86	1297963.18	данные отсутствуют	данные отсутствуют
457	732396.06	1297858.65	данные отсутствуют	данные отсутствуют
Государственный регистратор				ФГИС ЕГРН
полное наименование должности			подпись	инициалы, фамилия

М.П.

Раздел 4.2

Выписка из Единого государственного реестра недвижимости об объекте недвижимости
Сведения о частях земельного участка

Земельный участок			
(вид объекта недвижимости)			
Лист № ____ Раздела 4.2	Всего листов раздела 4.2 : ____	Всего разделов: ____	Всего листов выписки: ____
30.09.2021 № 99/2021/420825195			
Кадастровый номер:		02:22:000000:3586	

Номер точки	Координаты, м		Описание закрепления на местности	Средняя квадратическая погрешность определения координат характерных точек границы части земельного участка, м
	X	Y		
1	2	3	4	5
458	731913.92	1298295.25	данные отсутствуют	данные отсутствуют
459	731915.37	1298296.96	данные отсутствуют	данные отсутствуют
460	731917.08	1298295.5	данные отсутствуют	данные отсутствуют
461	731915.62	1298293.8	данные отсутствуют	данные отсутствуют
462	732035.38	1298191.23	данные отсутствуют	данные отсутствуют
463	732036.83	1298192.93	данные отсутствуют	данные отсутствуют
464	732038.52	1298191.47	данные отсутствуют	данные отсутствуют
465	732037.07	1298189.78	данные отсутствуют	данные отсутствуют
466	732157.92	1298086.22	данные отсутствуют	данные отсутствуют
467	732159.37	1298087.92	данные отсутствуют	данные отсутствуют
468	732161.08	1298086.46	данные отсутствуют	данные отсутствуют
469	732159.62	1298084.77	данные отсутствуют	данные отсутствуют
470	732285.8	1297976.32	данные отсутствуют	данные отсутствуют
471	732287.26	1297978.02	данные отсутствуют	данные отсутствуют
472	732288.95	1297976.56	данные отсутствуют	данные отсутствуют
473	732287.5	1297974.86	данные отсутствуют	данные отсутствуют
474	732406.67	1297872.23	данные отсутствуют	данные отсутствуют
Государственный регистратор				ФГИС ЕГРН
полное наименование должности			подпись	инициалы, фамилия

М.П.

Земельный участок				
(вид объекта недвижимости)				
Лист № ____ Раздела 4.2		Всего листов раздела 4.2 : ____		Всего разделов: ____
30.09.2021 № 99/2021/420825195				
Кадастровый номер:			02:22:000000:3586	
Номер точки	Координаты, м		Описание закрепления на местности	Средняя квадратическая погрешность определения координат характерных точек границы части земельного участка, м
	X	Y		
1	2	3	4	5
475	732408.13	1297873.92	данные отсутствуют	данные отсутствуют
476	732409.83	1297872.46	данные отсутствуют	данные отсутствуют
477	732408.37	1297870.77	данные отсутствуют	данные отсутствуют
478	732528.06	1297768.17	данные отсутствуют	данные отсутствуют
479	732529.52	1297769.87	данные отсутствуют	данные отсутствуют
480	732531.21	1297768.41	данные отсутствуют	данные отсутствуют
481	732529.76	1297766.72	данные отсутствуют	данные отсутствуют
482	730704.49	1299309.74	данные отсутствуют	данные отсутствуют
483	730741.66	1299322.55	данные отсутствуют	данные отсутствуют
484	730658.3	1299394.6	данные отсутствуют	данные отсутствуют
485	730408.44	1299606.25	данные отсутствуют	данные отсутствуют
486	730288.61	1299708.82	данные отсутствуют	данные отсутствуют
487	730206.2	1299852.95	данные отсутствуют	данные отсутствуют
488	730127.36	1299993.02	данные отсутствуют	данные отсутствуют
489	730069.86	1300097.59	данные отсутствуют	данные отсутствуют
490	730038.43	1300084.18	данные отсутствуют	данные отсутствуют
491	730097.6	1299976.57	данные отсутствуют	данные отсутствуют
Государственный регистратор				ФГИС ЕГРН
полное наименование должности			подпись	инициалы, фамилия

М.П.

Земельный участок				
(вид объекта недвижимости)				
Лист № ____ Раздела 4.2		Всего листов раздела 4.2 : ____		Всего разделов: ____
30.09.2021 № 99/2021/420825195				
Кадастровый номер:			02:22:000000:3586	
Номер точки	Координаты, м		Описание закрепления на местности	Средняя квадратическая погрешность определения координат характерных точек границы части земельного участка, м
	X	Y		
1	2	3	4	5
492	730176.58	1299836.22	данные отсутствуют	данные отсутствуют
493	730260.56	1299689.38	данные отсутствуют	данные отсутствуют
494	730386.38	1299580.39	данные отсутствуют	данные отсутствуют
495	730636.12	1299368.83	данные отсутствуют	данные отсутствуют
496	730113.27	1299983.33	данные отсутствуют	данные отсутствуют
497	730112.17	1299985.28	данные отсутствуют	данные отсутствуют
498	730114.11	1299986.38	данные отсутствуют	данные отсутствуют
499	730115.21	1299984.43	данные отсутствуют	данные отсутствуют
500	730192.08	1299844.17	данные отсутствуют	данные отсутствуют
501	730190.97	1299846.12	данные отсутствуют	данные отсутствуют
502	730192.92	1299847.22	данные отсутствуют	данные отсутствуют
503	730194.02	1299845.27	данные отсутствуют	данные отсутствуют
504	730264.8	1299692.43	данные отсутствуют	данные отсутствуют
505	730273.56	1299700.54	данные отсутствуют	данные отсутствуют
506	730275.51	1299701.65	данные отсутствуют	данные отсутствуют
507	730276.61	1299699.7	данные отсутствуют	данные отсутствуют
508	730275.23	1299698.92	данные отсутствуют	данные отсутствуют
Государственный регистратор				ФГИС ЕГРН
полное наименование должности			подпись	инициалы, фамилия

М.П.

Земельный участок			
(вид объекта недвижимости)			
Лист № ____ Раздела 4.2	Всего листов раздела 4.2 : ____	Всего разделов: ____	Всего листов выписки: ____
30.09.2021 № 99/2021/420825195			
Кадастровый номер:		02:22:000000:3586	

Номер точки	Координаты, м		Описание закрепления на местности	Средняя квадратическая погрешность определения координат характерных точек границы части земельного участка, м
	X	Y		
1	2	3	4	5
509	730266.12	1299690.93	данные отсутствуют	данные отсутствуют
510	730396.33	1299594.75	данные отсутствуют	данные отсутствуют
511	730397.79	1299596.45	данные отсутствуют	данные отсутствуют
512	730399.49	1299595	данные отсутствуют	данные отсутствуют
513	730398.03	1299593.3	данные отсутствуют	данные отсутствуют
514	730517.54	1299490.99	данные отсутствуют	данные отсутствуют
515	730519	1299492.69	данные отсутствуют	данные отсутствуют
516	730520.7	1299491.23	данные отсутствуют	данные отсутствуют
517	730519.24	1299489.53	данные отсутствуют	данные отсутствуют
518	730646.57	1299380.48	данные отсутствуют	данные отсутствуют
519	730648.02	1299382.18	данные отсутствуют	данные отсутствуют
520	730649.72	1299380.73	данные отсутствуют	данные отсутствуют
521	730648.27	1299379.03	данные отсутствуют	данные отсутствуют
522	734288.6	1294482.72	данные отсутствуют	данные отсутствуют
523	733433.61	1294719.84	данные отсутствуют	данные отсутствуют
524	733112.53	1294783.02	данные отсутствуют	данные отсутствуют
525	733093.67	1294782.43	данные отсутствуют	данные отсутствуют
Государственный регистратор				ФГИС ЕГРН
полное наименование должности			подпись	инициалы, фамилия

М.П.

Раздел 4.2

Выписка из Единого государственного реестра недвижимости об объекте недвижимости
Сведения о частях земельного участка

Земельный участок			
(вид объекта недвижимости)			
Лист № ____ Раздела 4.2	Всего листов раздела 4.2 : ____	Всего разделов: ____	Всего листов выписки: ____
30.09.2021 № 99/2021/420825195			
Кадастровый номер:		02:22:000000:3586	

Номер точки	Координаты, м		Описание закрепления на местности	Средняя квадратическая погрешность определения координат характерных точек границы части земельного участка, м
	X	Y		
1	2	3	4	5
526	733074.18	1294780.41	данные отсутствуют	данные отсутствуют
527	733058.25	1294774.89	данные отсутствуют	данные отсутствуют
528	733292.6	1294696.63	данные отсутствуют	данные отсутствуют
529	733422.07	1294671.15	данные отсутствуют	данные отсутствуют
530	734264.17	1294437.61	данные отсутствуют	данные отсутствуют
531	733426.62	1294694.72	данные отсутствуют	данные отсутствуют
531	733426.62	1294694.72	данные отсутствуют	данные отсутствуют
532	733426.99	1294696.69	данные отсутствуют	данные отсутствуют
532	733426.99	1294696.69	данные отсутствуют	данные отсутствуют
533	733428.95	1294696.32	данные отсутствуют	данные отсутствуют
533	733428.95	1294696.32	данные отсутствуют	данные отсутствуют
534	733428.58	1294694.35	данные отсутствуют	данные отсутствуют
534	733428.58	1294694.35	данные отсутствуют	данные отсутствуют
535	732984.48	1294696.38	данные отсутствуют	данные отсутствуют
536	733085.1	1294731.27	данные отсутствуют	данные отсутствуют
537	733097.04	1294732.51	данные отсутствуют	данные отсутствуют
538	733108.43	1294732.87	данные отсутствуют	данные отсутствуют
Государственный регистратор				ФГИС ЕГРН
полное наименование должности			подпись	инициалы, фамилия

М.П.

Земельный участок				
(вид объекта недвижимости)				
Лист № ____ Раздела 4.2		Всего листов раздела 4.2 : ____		Всего разделов: ____
30.09.2021 № 99/2021/420825195				
Кадастровый номер:			02:22:000000:3586	
Номер точки	Координаты, м		Описание закрепления на местности	Средняя квадратическая погрешность определения координат характерных точек границы части земельного участка, м
	X	Y		
1	2	3	4	5
539	733119.95	1294730.6	данные отсутствуют	данные отсутствуют
540	733026.11	1294763.74	данные отсутствуют	данные отсутствуют
541	732966.96	1294743.23	данные отсутствуют	данные отсутствуют
542	732872.5	1294663.86	данные отсутствуют	данные отсутствуют
543	732852.48	1294714.6	данные отсутствуют	данные отсутствуют
544	732487.44	1294764.39	данные отсутствуют	данные отсутствуют
545	732273.53	1294809.12	данные отсутствуют	данные отсутствуют
546	732286.57	1294755.32	данные отсутствуют	данные отсутствуют
547	732478.94	1294715.09	данные отсутствуют	данные отсутствуют
548	732859.3	1294663.21	данные отсутствуют	данные отсутствуют
549	732482.26	1294738.7	данные отсутствуют	данные отсутствуют
549	732482.26	1294738.7	данные отсутствуют	данные отсутствуют
550	732482.16	1294740.7	данные отсутствуют	данные отсутствуют
550	732482.16	1294740.7	данные отсутствуют	данные отсутствуют
551	732484.16	1294740.79	данные отсутствуют	данные отсутствуют
551	732484.16	1294740.79	данные отсутствуют	данные отсутствуют
552	732484.26	1294738.79	данные отсутствуют	данные отсутствуют
Государственный регистратор				ФГИС ЕГРН
полное наименование должности			подпись	инициалы, фамилия

М.П.

Раздел 4.2

Выписка из Единого государственного реестра недвижимости об объекте недвижимости
Сведения о частях земельного участка

Земельный участок				
(вид объекта недвижимости)				
Лист № ____ Раздела 4.2		Всего листов раздела 4.2 : ____		Всего разделов: ____
30.09.2021 № 99/2021/420825195				
Кадастровый номер:			02:22:000000:3586	
Номер точки	Координаты, м		Описание закрепления на местности	Средняя квадратическая погрешность определения координат характерных точек границы части земельного участка, м
	X	Y		
1	2	3	4	5
553	732038.6	1294809.86	данные отсутствуют	данные отсутствуют
553	732038.6	1294809.86	данные отсутствуют	данные отсутствуют
554	732055.9	1294854.64	данные отсутствуют	данные отсутствуют
555	731619.17	1294945.97	данные отсутствуют	данные отсутствуют
556	731618.66	1294939.29	данные отсутствуют	данные отсутствуют
556	731618.66	1294939.29	данные отсутствуют	данные отсутствуют
557	731590.58	1294942.1	данные отсутствуют	данные отсутствуют
557	731590.58	1294942.1	данные отсутствуют	данные отсутствуют
558	731587.58	1294952.58	данные отсутствуют	данные отсутствуют
559	731328.49	1295006.76	данные отсутствуют	данные отсутствуют
560	730855.81	1295184.51	данные отсутствуют	данные отсутствуют
561	730842.31	1295162.42	данные отсутствуют	данные отсутствуют
561	730842.31	1295162.42	данные отсутствуют	данные отсутствуют
562	730814.16	1295146.75	данные отсутствуют	данные отсутствуют
563	731314.49	1294958.6	данные отсутствуют	данные отсутствуют
564	732036.67	1294807.58	данные отсутствуют	данные отсутствуют
565	731320.55	1294981.64	данные отсутствуют	данные отсутствуют
Государственный регистратор				ФГИС ЕГРН
полное наименование должности			подпись	инициалы, фамилия

М.П.

Земельный участок				
(вид объекта недвижимости)				
Лист № ____ Раздела 4.2		Всего листов раздела 4.2 : ____		Всего разделов: ____
30.09.2021 № 99/2021/420825195				
Кадастровый номер:			02:22:000000:3586	
Номер точки	Координаты, м		Описание закрепления на местности	Средняя квадратическая погрешность определения координат характерных точек границы части земельного участка, м
	X	Y		
1	2	3	4	5
565	731320.55	1294981.64	данные отсутствуют	данные отсутствуют
566	731320.45	1294983.64	данные отсутствуют	данные отсутствуют
566	731320.45	1294983.64	данные отсутствуют	данные отсутствуют
567	731322.45	1294983.73	данные отсутствуют	данные отсутствуют
567	731322.45	1294983.73	данные отсутствуют	данные отсутствуют
568	731322.54	1294981.73	данные отсутствуют	данные отсутствуют
568	731322.54	1294981.73	данные отсутствуют	данные отсутствуют
569	730585.71	1295257.25	данные отсутствуют	данные отсутствуют
569	730585.71	1295257.25	данные отсутствуют	данные отсутствуют
570	730596.51	1295262.84	данные отсутствуют	данные отсутствуют
571	730594.97	1295262.7	данные отсутствуют	данные отсутствуют
572	730580.83	1295257.58	данные отсутствуют	данные отсутствуют
573	730036.05	1295226.89	данные отсутствуют	данные отсутствуют
574	730146.73	1295244.25	данные отсутствуют	данные отсутствуют
574	730146.73	1295244.25	данные отсутствуют	данные отсутствуют
575	730183.71	1295246.99	данные отсутствуют	данные отсутствуют
576	729363.22	1295419.17	данные отсутствуют	данные отсутствуют
Государственный регистратор				ФГИС ЕГРН
полное наименование должности			подпись	инициалы, фамилия

М.П.

Раздел 4.2

Выписка из Единого государственного реестра недвижимости об объекте недвижимости
Сведения о частях земельного участка

Земельный участок				
(вид объекта недвижимости)				
Лист № ____ Раздела 4.2		Всего листов раздела 4.2 : ____		Всего разделов: ____
30.09.2021 № 99/2021/420825195				
Кадастровый номер:			02:22:000000:3586	
Номер точки	Координаты, м		Описание закрепления на местности	Средняя квадратическая погрешность определения координат характерных точек границы части земельного участка, м
	X	Y		
1	2	3	4	5
577	729363.58	1295368	данные отсутствуют	данные отсутствуют
578	736593.93	1293043.52	данные отсутствуют	данные отсутствуют
579	736535.37	1293121.19	данные отсутствуют	данные отсутствуют
580	736486.21	1293159.3	данные отсутствуют	данные отсутствуют
581	736349.57	1293233.57	данные отсутствуют	данные отсутствуют
582	736335.45	1293189.44	данные отсутствуют	данные отсутствуют
583	736335.99	1293189.35	данные отсутствуют	данные отсутствуют
584	736339.6	1293189.14	данные отсутствуют	данные отсутствуют
585	736335.14	1293183.49	данные отсутствуют	данные отсутствуют
586	736463.23	1293114.7	данные отсутствуют	данные отсутствуют
587	736498.03	1293087.66	данные отсутствуют	данные отсутствуют
588	736516.26	1293066.25	данные отсутствуют	данные отсутствуют
589	736516.47	1293065.81	данные отсутствуют	данные отсутствуют
590	736516.46	1293066.58	данные отсутствуют	данные отсутствуют
591	731549.35	1296908.01	данные отсутствуют	данные отсутствуют
592	731550.51	1296904.28	данные отсутствуют	данные отсутствуют
593	731554.77	1296907.41	данные отсутствуют	данные отсутствуют
Государственный регистратор				ФГИС ЕГРН
полное наименование должности			подпись	инициалы, фамилия

М.П.

Земельный участок				
(вид объекта недвижимости)				
Лист № ____ Раздела 4.2		Всего листов раздела 4.2 : ____		Всего разделов: ____
30.09.2021 № 99/2021/420825195				
Кадастровый номер:			02:22:000000:3586	
Номер точки	Координаты, м		Описание закрепления на местности	Средняя квадратическая погрешность определения координат характерных точек границы части земельного участка, м
	X	Y		
1	2	3	4	5
594	731552.49	1296914.75	данные отсутствуют	данные отсутствуют
595	731506.79	1296895.59	данные отсутствуют	данные отсутствуют
596	731491.82	1296915.08	данные отсутствуют	данные отсутствуют
597	731487.86	1296912.03	данные отсутствуют	данные отсутствуют
598	731505.17	1296889.49	данные отсутствуют	данные отсутствуют
599	734284.83	1294475.77	данные отсутствуют	данные отсутствуют
600	734276.55	1294479.81	данные отсутствуют	данные отсутствуют
601	733347.54	1294732.2	данные отсутствуют	данные отсутствуют
602	733092.12	1294768.56	данные отсутствуют	данные отсутствуют
603	733084.94	1294765.98	данные отсутствуют	данные отсутствуют
604	733098.38	1294761.49	данные отсутствуют	данные отсутствуют
605	733187.23	1294748.86	данные отсутствуют	данные отсутствуют
606	733346.02	1294726.22	данные отсутствуют	данные отсутствуют
607	734274.37	1294474.7	данные отсутствуют	данные отсутствуют
608	734282.23	1294470.97	данные отсутствуют	данные отсутствуют
609	732975.5	1294720.39	данные отсутствуют	данные отсутствуют
610	733061.74	1294751.16	данные отсутствуют	данные отсутствуют
Государственный регистратор				ФГИС ЕГРН
полное наименование должности			подпись	инициалы, фамилия

М.П.

Раздел 4.2

Выписка из Единого государственного реестра недвижимости об объекте недвижимости
Сведения о частях земельного участка

Земельный участок				
(вид объекта недвижимости)				
Лист № ____ Раздела 4.2		Всего листов раздела 4.2 : ____		Всего разделов: ____
30.09.2021 № 99/2021/420825195				
Кадастровый номер:			02:22:000000:3586	
Номер точки	Координаты, м		Описание закрепления на местности	Средняя квадратическая погрешность определения координат характерных точек границы части земельного участка, м
	X	Y		
1	2	3	4	5
611	733052.64	1294754.37	данные отсутствуют	данные отсутствуют
612	732973.43	1294725.92	данные отсутствуют	данные отсутствуют
613	732859.62	1294696.5	данные отсутствуют	данные отсутствуют
614	732484.03	1294758.63	данные отсутствуют	данные отсутствуют
615	732274.95	1294803.26	данные отсутствуют	данные отсутствуют
616	732276.48	1294796.95	данные отсутствуют	данные отсутствуют
617	732343.37	1294782.77	данные отсутствуют	данные отсутствуют
618	732481.98	1294753.19	данные отсутствуют	данные отсутствуют
619	732772.47	1294704.95	данные отсутствуют	данные отсутствуют
620	732862.08	1294690.28	данные отсутствуют	данные отсутствуют
621	732052	1294844.54	данные отсутствуют	данные отсутствуют
622	732054.3	1294850.5	данные отсутствуют	данные отсутствуют
623	731619.33	1294947.97	данные отсутствуют	данные отсутствуют
624	731618.85	1294941.7	данные отсутствуют	данные отсутствуют
625	732051.3	1294844.69	данные отсутствуют	данные отсутствуют
626	731588.77	1294948.44	данные отсутствуют	данные отсутствуют
627	731586.82	1294955.25	данные отсутствуют	данные отсутствуют
Государственный регистратор				ФГИС ЕГРН
полное наименование должности			подпись	инициалы, фамилия

М.П.

Земельный участок				
(вид объекта недвижимости)				
Лист № ____ Раздела <u>4.2</u>		Всего листов раздела <u>4.2</u> : ____		Всего разделов: ____
30.09.2021 № 99/2021/420825195				
Кадастровый номер:			02:22:000000:3586	
Номер точки	Координаты, м		Описание закрепления на местности	Средняя квадратическая погрешность определения координат характерных точек границы части земельного участка, м
	X	Y		
1	2	3	4	5
628	731330.57	1295012.67	данные отсутствуют	данные отсутствуют
629	730848.92	1295173.23	данные отсутствуют	данные отсутствуют
630	730846.48	1295169.24	данные отсутствуют	данные отсутствуют
631	731328.39	1295006.85	данные отсутствуют	данные отсутствуют
632	730617.3	1295273.59	данные отсутствуют	данные отсутствуют
633	729702.81	1295345.11	данные отсутствуют	данные отсутствуют
634	729363.31	1295405.5	данные отсутствуют	данные отсутствуют
635	729363.36	1295398.35	данные отсутствуют	данные отсутствуют
636	729701.21	1295338.89	данные отсутствуют	данные отсутствуют
637	730608.04	1295268.8	данные отсутствуют	данные отсутствуют
638	728414.38	1294377.6	данные отсутствуют	данные отсутствуют
639	728453.74	1294378.45	данные отсутствуют	данные отсутствуют
640	728532.99	1294378.95	данные отсутствуют	данные отсутствуют
641	728531.56	1294381.31	данные отсутствуют	данные отсутствуют
642	728356.91	1294390.16	данные отсутствуют	данные отсутствуют
643	728316.68	1294389.77	данные отсутствуют	данные отсутствуют
644	728353.29	1294381.99	данные отсутствуют	данные отсутствуют
Государственный регистратор			ФГИС ЕГРН	
полное наименование должности			подпись	
			инициалы, фамилия	

М.П.

Раздел 4.2

Выписка из Единого государственного реестра недвижимости об объекте недвижимости
Сведения о частях земельного участка

Земельный участок				
(вид объекта недвижимости)				
Лист № ____ Раздела <u>4.2</u>		Всего листов раздела <u>4.2</u> : ____		Всего разделов: ____
30.09.2021 № 99/2021/420825195				
Кадастровый номер:			02:22:000000:3586	
Номер точки	Координаты, м		Описание закрепления на местности	Средняя квадратическая погрешность определения координат характерных точек границы части земельного участка, м
	X	Y		
1	2	3	4	5
645	728359.79	1294381.05	данные отсутствуют	данные отсутствуют
646	728390.81	1294378.62	данные отсутствуют	данные отсутствуют
647	728392.35	1294378.53	данные отсутствуют	данные отсутствуют
648	728410.94	1294377.65	данные отсутствуют	данные отсутствуют
649	728413.3	1294377.59	данные отсутствуют	данные отсутствуют
650	731034.45	1294357.99	данные отсутствуют	данные отсутствуют
651	731061.17	1294349.44	данные отсутствуют	данные отсутствуют
652	731244.87	1294290.39	данные отсутствуют	данные отсутствуют
653	731378.71	1294245.93	данные отсутствуют	данные отсутствуют
654	731379.02	1294245.83	данные отсутствуют	данные отсутствуют
655	731379.43	1294245.7	данные отсутствуют	данные отсутствуют
656	731452.84	1294222.55	данные отсутствуют	данные отсутствуют
657	731454.35	1294222.1	данные отсутствуют	данные отсутствуют
658	731478.22	1294215.39	данные отсутствуют	данные отсутствуют
659	731579.97	1294180.98	данные отсутствуют	данные отсутствуют
660	731580.53	1294180.79	данные отсутствуют	данные отсутствуют
661	731728.07	1294132.81	данные отсутствуют	данные отсутствуют
Государственный регистратор			ФГИС ЕГРН	
полное наименование должности			подпись	
			инициалы, фамилия	

М.П.

Земельный участок				
(вид объекта недвижимости)				
Лист № ____ Раздела 4.2		Всего листов раздела 4.2 : ____		Всего разделов: ____
30.09.2021 № 99/2021/420825195				
Кадастровый номер:			02:22:000000:3586	
Номер точки	Координаты, м		Описание закрепления на местности	Средняя квадратическая погрешность определения координат характерных точек границы части земельного участка, м
	X	Y		
1	2	3	4	5
662	731893.59	1294078.1	данные отсутствуют	данные отсутствуют
663	731893.96	1294077.98	данные отсутствуют	данные отсутствуют
664	732077.85	1294018.76	данные отсутствуют	данные отсутствуют
665	732319.65	1293939.61	данные отсутствуют	данные отсутствуют
666	732505.93	1293877.5	данные отсутствуют	данные отсутствуют
667	732506.37	1293877.35	данные отсутствуют	данные отсутствуют
668	732692.69	1293817.13	данные отсутствуют	данные отсутствуют
669	732812.32	1293776.87	данные отсутствуют	данные отсутствуют
670	732812.82	1293776.71	данные отсутствуют	данные отсутствуют
671	732813.89	1293776.37	данные отсутствуют	данные отсутствуют
672	732845.21	1293766.97	данные отсутствуют	данные отсутствуют
673	732944.74	1293733.92	данные отсутствуют	данные отсутствуют
674	731742.33	1294200.73	данные отсутствуют	данные отсутствуют
675	731761.53	1294247.09	данные отсутствуют	данные отсутствуют
676	731757.53	1294248.37	данные отсутствуют	данные отсутствуют
677	731622.14	1294291.51	данные отсутствуют	данные отсутствуют
678	731514.53	1294326.84	данные отсутствуют	данные отсутствуют
Государственный регистратор				ФГИС ЕГРН
полное наименование должности			подпись	инициалы, фамилия

М.П.

Земельный участок				
(вид объекта недвижимости)				
Лист № ____ Раздела 4.2		Всего листов раздела 4.2 : ____		Всего разделов: ____
30.09.2021 № 99/2021/420825195				
Кадастровый номер:			02:22:000000:3586	
Номер точки	Координаты, м		Описание закрепления на местности	Средняя квадратическая погрешность определения координат характерных точек границы части земельного участка, м
	X	Y		
1	2	3	4	5
679	731514.24	1294326.93	данные отсутствуют	данные отсутствуют
680	731406.14	1294361.69	данные отсутствуют	данные отсутствуют
681	731281.05	1294405.04	данные отсутствуют	данные отсутствуют
682	731280.13	1294405.35	данные отсутствуют	данные отсутствуют
683	731279.92	1294405.42	данные отсутствуют	данные отсутствуют
684	731224.63	1294423.11	данные отсутствуют	данные отсутствуют
685	731163.85	1294442.56	данные отсутствуют	данные отсутствуют
686	731209.39	1294375.49	данные отсутствуют	данные отсутствуют
687	731264.68	1294357.8	данные отсутствуют	данные отсутствуют
688	731390.3	1294314.26	данные отсутствуют	данные отсутствуют
689	731498.94	1294279.33	данные отсутствуют	данные отсутствуют
690	731606.75	1294243.94	данные отсутствуют	данные отсутствуют
691	733315.56	1293740.16	данные отсутствуют	данные отсутствуют
692	733235.71	1293766.72	данные отсутствуют	данные отсутствуют
693	733235.38	1293766.82	данные отсутствуют	данные отсутствуют
694	733235.11	1293766.91	данные отсутствуют	данные отсутствуют
695	733128.43	1293800.91	данные отсутствуют	данные отсутствуют
Государственный регистратор				ФГИС ЕГРН
полное наименование должности			подпись	инициалы, фамилия

М.П.

Земельный участок				
(вид объекта недвижимости)				
Лист № ____ Раздела 4.2		Всего листов раздела 4.2 : ____		Всего разделов: ____
30.09.2021 № 99/2021/420825195				
Кадастровый номер:			02:22:000000:3586	
Номер точки	Координаты, м		Описание закрепления на местности	Средняя квадратическая погрешность определения координат характерных точек границы части земельного участка, м
	X	Y		
1	2	3	4	5
696	733018.36	1293836.74	данные отсутствуют	данные отсутствуют
697	732878.24	1293882.64	данные отсутствуют	данные отсутствуют
698	732718.41	1293935.39	данные отсутствуют	данные отсутствуют
699	732573.69	1293982.71	данные отсутствуют	данные отсутствуют
700	732594.93	1293925.27	данные отсутствуют	данные отсутствуют
701	733360.3	1293684.01	данные отсутствуют	данные отсутствуют
701	733360.3	1293684.01	данные отсутствуют	данные отсутствуют
702	728575.84	1294379.3	данные отсутствуют	данные отсутствуют
703	728663.94	1294380.24	данные отсутствуют	данные отсутствуют
704	728768.55	1294381.66	данные отсутствуют	данные отсутствуют
705	728872.49	1294382.56	данные отсутствуют	данные отсутствуют
706	728872.76	1294382.57	данные отсутствуют	данные отсутствуют
707	728978.49	1294384.06	данные отсутствуют	данные отсутствуют
708	728979.21	1294384.07	данные отсутствуют	данные отсутствуют
709	729187.72	1294389.97	данные отсутствуют	данные отсутствуют
710	729292.96	1294390.65	данные отсутствуют	данные отсутствуют
711	729293.8	1294390.66	данные отсутствуют	данные отсутствуют
Государственный регистратор				ФГИС ЕГРН
полное наименование должности			подпись	инициалы, фамилия

М.П.

Раздел 4.2

Выписка из Единого государственного реестра недвижимости об объекте недвижимости
Сведения о частях земельного участка

Земельный участок				
(вид объекта недвижимости)				
Лист № ____ Раздела 4.2		Всего листов раздела 4.2 : ____		Всего разделов: ____
30.09.2021 № 99/2021/420825195				
Кадастровый номер:			02:22:000000:3586	
Номер точки	Координаты, м		Описание закрепления на местности	Средняя квадратическая погрешность определения координат характерных точек границы части земельного участка, м
	X	Y		
1	2	3	4	5
712	729397.76	1294393.08	данные отсутствуют	данные отсутствуют
713	729504.37	1294394.48	данные отсутствуют	данные отсутствуют
714	729504.71	1294394.49	данные отсутствуют	данные отсутствуют
715	729610.71	1294396.62	данные отсутствуют	данные отсутствуют
716	729718.45	1294398.16	данные отсутствуют	данные отсутствуют
717	729719.32	1294398.17	данные отсутствуют	данные отсутствуют
718	729752.26	1294399.22	данные отсутствуют	данные отсутствуют
719	729754.26	1294399.32	данные отсутствуют	данные отсутствуют
720	729773.19	1294400.68	данные отсутствуют	данные отсутствуют
721	729775.98	1294400.52	данные отсутствуют	данные отсутствуют
722	729776.9	1294400.38	данные отсутствуют	данные отсутствуют
723	729820.32	1294442.45	данные отсутствуют	данные отсутствуют
724	730275.98	1294154.71	данные отсутствуют	данные отсутствуют
725	730281.5	1294155.02	данные отсутствуют	данные отсутствуют
726	730297.52	1294156.8	данные отсутствуют	данные отсутствуют
727	730299.23	1294157.02	данные отсутствуют	данные отсутствуют
728	730347.6	1294164.09	данные отсутствуют	данные отсутствуют
Государственный регистратор				ФГИС ЕГРН
полное наименование должности			подпись	инициалы, фамилия

М.П.

Земельный участок			
(вид объекта недвижимости)			
Лист № ____ Раздела 4.2	Всего листов раздела 4.2 : ____	Всего разделов: ____	Всего листов выписки: ____
30.09.2021 № 99/2021/420825195			
Кадастровый номер:		02:22:000000:3586	

Номер точки	Координаты, м		Описание закрепления на местности	Средняя квадратическая погрешность определения координат характерных точек границы части земельного участка, м
	X	Y		
1	2	3	4	5
729	730351.88	1294164.9	данные отсутствуют	данные отсутствуют
730	730372.38	1294169.75	данные отсутствуют	данные отсутствуют
731	730376.32	1294170.86	данные отсутствуют	данные отсутствуют
732	730378.28	1294171.54	данные отсутствуют	данные отсутствуют
733	730394.94	1294177.73	данные отсутствуют	данные отсутствуют
734	730271.67	1294204.02	данные отсутствуют	данные отсутствуют
735	730237.8	1294156.95	данные отсутствуют	данные отсутствуют
736	730255.65	1294155.53	данные отсутствуют	данные отсутствуют
737	730257.61	1294155.41	данные отсутствуют	данные отсутствуют
738	730273.96	1294154.75	данные отсутствуют	данные отсутствуют
739	729861.61	1294493.1	данные отсутствуют	данные отсутствуют
740	729863.96	1294495.18	данные отсутствуют	данные отсутствуют
741	729862.56	1294495.89	данные отсутствуют	данные отсутствуют
742	729857.04	1294498.3	данные отсутствуют	данные отсутствуют
743	729834.77	1294506.46	данные отсутствуют	данные отсутствуют
744	729831.12	1294507.64	данные отсутствуют	данные отсутствуют
745	729805.09	1294514.97	данные отсутствуют	данные отсутствуют

Государственный регистратор		ФГИС ЕГРН
полное наименование должности	подпись	инициалы, фамилия

М.П.

Земельный участок			
(вид объекта недвижимости)			
Лист № ____ Раздела 4.2	Всего листов раздела 4.2 : ____	Всего разделов: ____	Всего листов выписки: ____
30.09.2021 № 99/2021/420825195			
Кадастровый номер:		02:22:000000:3586	

Номер точки	Координаты, м		Описание закрепления на местности	Средняя квадратическая погрешность определения координат характерных точек границы части земельного участка, м
	X	Y		
1	2	3	4	5
746	729796.77	1294516.57	данные отсутствуют	данные отсутствуют
747	729779.47	1294518.39	данные отсутствуют	данные отсутствуют
748	729775.06	1294518.65	данные отсутствуют	данные отсутствуют
749	729751.26	1294519.04	данные отсутствуют	данные отсутствуют
750	729750.44	1294519.05	данные отсутствуют	данные отсутствуют
751	729749.76	1294519.05	данные отсутствуют	данные отсутствуют
752	729618.47	1294517.26	данные отсутствуют	данные отсутствуют
753	729618.24	1294517.26	данные отсутствуют	данные отсутствуют
754	729498.76	1294515.07	данные отсутствуют	данные отсутствуют
755	729398.21	1294513.8	данные отсутствуют	данные отсутствуют
756	729397.98	1294513.79	данные отсутствуют	данные отсутствуют
757	729289.62	1294511.9	данные отсутствуют	данные отсутствуют
758	729289.36	1294511.9	данные отсутствуют	данные отсутствуют
759	729190.37	1294509.66	данные отсутствуют	данные отсутствуют
760	729079.82	1294508.07	данные отсутствуют	данные отсутствуют
761	728979.27	1294506.63	данные отсутствуют	данные отсутствуют
762	728979.02	1294506.63	данные отсутствуют	данные отсутствуют

Государственный регистратор		ФГИС ЕГРН
полное наименование должности	подпись	инициалы, фамилия

М.П.

Земельный участок				
(вид объекта недвижимости)				
Лист № ____ Раздела 4.2		Всего листов раздела 4.2 : ____		Всего разделов: ____
30.09.2021 № 99/2021/420825195				
Кадастровый номер:			02:22:000000:3586	
Номер точки	Координаты, м		Описание закрепления на местности	Средняя квадратическая погрешность определения координат характерных точек границы части земельного участка, м
	X	Y		
1	2	3	4	5
763	728869.68	1294504.51	данные отсутствуют	данные отсутствуют
764	728765.82	1294503.65	данные отсутствуют	данные отсутствуют
765	728765.59	1294503.65	данные отсутствуют	данные отсутствуют
766	728661.26	1294502.31	данные отсутствуют	данные отсутствуют
767	728555.2	1294500.88	данные отсутствуют	данные отсутствуют
768	728478.25	1294500.42	данные отсутствуют	данные отсутствуют
769	728448.05	1294474.24	данные отсутствуют	данные отсутствуют
770	728460.9	1294477.31	данные отсутствуют	данные отсутствуют
771	728460.9	1294479.31	данные отсутствуют	данные отсутствуют
772	728462.9	1294479.31	данные отсутствуют	данные отсутствуют
773	728462.9	1294477.31	данные отсутствуют	данные отсутствуют
774	737560.16	1294018.3	данные отсутствуют	данные отсутствуют
775	737600.35	1294368.83	данные отсутствуют	данные отсутствуют
776	737582.29	1294372.7	данные отсутствуют	данные отсутствуют
777	737575.1	1294384.25	данные отсутствуют	данные отсутствуют
778	737571.66	1294335.5	данные отсутствуют	данные отсутствуют
779	737571.38	1294334.21	данные отсутствуют	данные отсутствуют
Государственный регистратор			ФГИС ЕГРН	
полное наименование должности			подпись	
			инициалы, фамилия	

М.П.

Раздел 4.2

Выписка из Единого государственного реестра недвижимости об объекте недвижимости
Сведения о частях земельного участка

Земельный участок				
(вид объекта недвижимости)				
Лист № ____ Раздела 4.2		Всего листов раздела 4.2 : ____		Всего разделов: ____
30.09.2021 № 99/2021/420825195				
Кадастровый номер:			02:22:000000:3586	
Номер точки	Координаты, м		Описание закрепления на местности	Средняя квадратическая погрешность определения координат характерных точек границы части земельного участка, м
	X	Y		
1	2	3	4	5
780	737570.44	1294328.15	данные отсутствуют	данные отсутствуют
781	737562.87	1294246.99	данные отсутствуют	данные отсутствуют
782	737555.06	1294163.92	данные отсутствуют	данные отсутствуют
783	737555.01	1294163.39	данные отсутствуют	данные отсутствуют
784	737548.09	1294080.37	данные отсутствуют	данные отсутствуют
785	737548.07	1294080.14	данные отсутствуют	данные отсутствуют
786	737543.17	1294017.83	данные отсутствуют	данные отсутствуют
787	732952.6	1294786.99	данные отсутствуют	данные отсутствуют
788	732927.88	1294850.39	данные отсутствуют	данные отсутствуют
789	732920.99	1294868.65	данные отсутствуют	данные отсутствуют
790	732920.83	1294869.06	данные отсутствуют	данные отсутствуют
791	732877.09	1294981.94	данные отсутствуют	данные отсутствуют
792	732874.74	1294987.11	данные отсутствуют	данные отсутствуют
793	732872.44	1294991.5	данные отсутствуют	данные отсутствуют
794	732834.92	1295089.35	данные отсутствуют	данные отсутствуют
795	732834.75	1295089.77	данные отсутствуют	данные отсутствуют
796	732804.89	1295165.62	данные отсутствуют	данные отсутствуют
Государственный регистратор			ФГИС ЕГРН	
полное наименование должности			подпись	
			инициалы, фамилия	

М.П.

Земельный участок			
(вид объекта недвижимости)			
Лист № ____ Раздела 4.2	Всего листов раздела 4.2 : ____	Всего разделов: ____	Всего листов выписки: ____
30.09.2021 № 99/2021/420825195			
Кадастровый номер:		02:22:000000:3586	

Номер точки	Координаты, м		Описание закрепления на местности	Средняя квадратическая погрешность определения координат характерных точек границы части земельного участка, м
	X	Y		
1	2	3	4	5
797	732772.5	1295249.7	данные отсутствуют	данные отсутствуют
798	732771.95	1295251.05	данные отсутствуют	данные отсутствуют
799	732736.47	1295335.72	данные отсутствуют	данные отсутствуют
800	732682.48	1295474.28	данные отсутствуют	данные отсутствуют
801	732682.34	1295474.62	данные отсутствуют	данные отсутствуют
802	732638.29	1295585.28	данные отсутствуют	данные отсутствуют
803	732625.73	1295618.29	данные отсутствуют	данные отсутствуют
804	732625.26	1295619.47	данные отсутствуют	данные отсутствуют
805	732583.29	1295721.88	данные отсутствуют	данные отсутствуют
806	732580.13	1295729.74	данные отсутствуют	данные отсутствуют
807	732600.53	1295646.11	данные отсутствуют	данные отсутствуют
808	732767.37	1295258.53	данные отсутствуют	данные отсутствуют
809	732945.3	1294779.26	данные отсутствуют	данные отсутствуют
809	732945.3	1294779.26	данные отсутствуют	данные отсутствуют
810	732504.52	1295596.46	данные отсутствуют	данные отсутствуют
811	732410.6	1295891.29	данные отсутствуют	данные отсутствуют
812	732301.03	1296136.18	данные отсутствуют	данные отсутствуют
Государственный регистратор				ФГИС ЕГРН
полное наименование должности			подпись	инициалы, фамилия

М.П.

Раздел 4.2

Выписка из Единого государственного реестра недвижимости об объекте недвижимости
Сведения о частях земельного участка

Земельный участок			
(вид объекта недвижимости)			
Лист № ____ Раздела 4.2	Всего листов раздела 4.2 : ____	Всего разделов: ____	Всего листов выписки: ____
30.09.2021 № 99/2021/420825195			
Кадастровый номер:		02:22:000000:3586	

Номер точки	Координаты, м		Описание закрепления на местности	Средняя квадратическая погрешность определения координат характерных точек границы части земельного участка, м
	X	Y		
1	2	3	4	5
813	732294.5	1296133.95	данные отсутствуют	данные отсутствуют
814	732340.8	1296009.02	данные отсутствуют	данные отсутствуют
815	732341.13	1296008.15	данные отсутствуют	данные отсутствуют
816	732389.12	1295885.72	данные отсутствуют	данные отсутствуют
817	732425.7	1295792.78	данные отсутствуют	данные отсутствуют
818	732471.11	1295676.12	данные отсутствуют	данные отсутствуют
819	732471.17	1295675.95	данные отсутствуют	данные отсутствуют
820	732519.7	1295552.66	данные отсутствуют	данные отсутствуют
821	732519.83	1295552.34	данные отсутствуют	данные отсутствуют
822	732575.57	1295413.49	данные отсутствуют	данные отсутствуют
823	732612.08	1295321.17	данные отсутствуют	данные отсутствуют
824	732663.64	1295189.38	данные отсутствуют	данные отсутствуют
825	732663.92	1295188.66	данные отсутствуют	данные отсутствуют
826	732706.65	1295084.18	данные отсутствуют	данные отсутствуют
827	733621.42	1293513.65	данные отсутствуют	данные отсутствуют
828	733626.28	1293518.96	данные отсутствуют	данные отсутствуют
829	733424.06	1293778.12	данные отсутствуют	данные отсутствуют
Государственный регистратор				ФГИС ЕГРН
полное наименование должности			подпись	инициалы, фамилия

М.П.

Земельный участок				
(вид объекта недвижимости)				
Лист № ____ Раздела 4.2		Всего листов раздела 4.2 : ____		Всего разделов: ____
30.09.2021 № 99/2021/420825195				
Кадастровый номер:			02:22:000000:3586	
Номер точки	Координаты, м		Описание закрепления на местности	Средняя квадратическая погрешность определения координат характерных точек границы части земельного участка, м
	X	Y		
1	2	3	4	5
830	733363.26	1293857.57	данные отсутствуют	данные отсутствуют
831	733303.16	1293936.9	данные отсутствуют	данные отсутствуют
832	733291.38	1293954.78	данные отсутствуют	данные отсутствуют
833	733284.58	1293966.19	данные отсутствуют	данные отсутствуют
834	733278.06	1293978.24	данные отсутствуют	данные отсутствуют
835	733262.15	1294009.23	данные отсутствуют	данные отсутствуют
836	733226.77	1294098.71	данные отсутствуют	данные отсутствуют
837	733180.46	1294217.9	данные отсутствуют	данные отсутствуют
838	733164.22	1294260.64	данные отсутствуют	данные отсутствуют
839	733163.6	1294262.17	данные отсутствуют	данные отсутствуют
840	733130.82	1294340.51	данные отсутствуют	данные отсутствуют
841	733078.3	1294472.38	данные отсутствуют	данные отсутствуют
842	733045.08	1294557	данные отсутствуют	данные отсутствуют
843	733044.83	1294557.64	данные отсутствуют	данные отсутствуют
844	733015.53	1294629.38	данные отсутствуют	данные отсутствуют
845	733015.45	1294629.57	данные отсутствуют	данные отсутствуют
846	732983.59	1294706.63	данные отсутствуют	данные отсутствуют
Государственный регистратор			ФГИС ЕГРН	
полное наименование должности			подпись	
			инициалы, фамилия	

М.П.

Раздел 4.2

Выписка из Единого государственного реестра недвижимости об объекте недвижимости
Сведения о частях земельного участка

Земельный участок				
(вид объекта недвижимости)				
Лист № ____ Раздела 4.2		Всего листов раздела 4.2 : ____		Всего разделов: ____
30.09.2021 № 99/2021/420825195				
Кадастровый номер:			02:22:000000:3586	
Номер точки	Координаты, м		Описание закрепления на местности	Средняя квадратическая погрешность определения координат характерных точек границы части земельного участка, м
	X	Y		
1	2	3	4	5
847	732971.52	1294738.45	данные отсутствуют	данные отсутствуют
848	732971.36	1294738.87	данные отсутствуют	данные отсутствуют
849	732964.16	1294757.35	данные отсутствуют	данные отсутствуют
850	732962.37	1294755.49	данные отсутствуют	данные отсутствуют
850	732962.37	1294755.49	данные отсутствуют	данные отсутствуют
851	733052.44	1294514.63	данные отсутствуют	данные отсутствуют
852	733204.17	1294124.77	данные отсутствуют	данные отсутствуют
853	733273.71	1293958.29	данные отсутствуют	данные отсутствуют
854	733568.74	1293583.19	данные отсутствуют	данные отсутствуют
855	733227.24	1293850.99	данные отсутствуют	данные отсутствуют
856	733182.88	1293913.61	данные отсутствуют	данные отсутствуют
857	733075.46	1294164.76	данные отсутствуют	данные отсутствуют
858	733118.09	1294055.15	данные отсутствуют	данные отсутствуют
859	733118.4	1294054.38	данные отсутствуют	данные отсутствуют
860	733156.17	1293961.82	данные отсутствуют	данные отсутствуют
861	733163.17	1293944.8	данные отсутствуют	данные отсутствуют
862	733164.89	1293941.06	данные отсутствуют	данные отсутствуют
Государственный регистратор			ФГИС ЕГРН	
полное наименование должности			подпись	
			инициалы, фамилия	

М.П.

Земельный участок				
(вид объекта недвижимости)				
Лист № ____ Раздела 4.2		Всего листов раздела 4.2 : ____		Всего разделов: ____
30.09.2021 № 99/2021/420825195				
Кадастровый номер:			02:22:000000:3586	
Номер точки	Координаты, м		Описание закрепления на местности	Средняя квадратическая погрешность определения координат характерных точек границы части земельного участка, м
	X	Y		
1	2	3	4	5
863	733172.02	1293927.11	данные отсутствуют	данные отсутствуют
864	733172.21	1293926.74	данные отсутствуют	данные отсутствуют
865	733185.53	1293901.21	данные отсутствуют	данные отсутствуют
866	733186.91	1293898.73	данные отсутствуют	данные отсутствуют
867	733195.83	1293883.77	данные отсутствуют	данные отсутствуют
868	733197.8	1293880.74	данные отсутствуют	данные отсутствуют
869	733206.46	1293868.35	данные отсутствуют	данные отсутствуют
870	733206.99	1293867.6	данные отсутствуют	данные отсутствуют
871	733207.91	1293866.37	данные отсутствуют	данные отсутствуют
872	733269.8	1293786.47	данные отсутствуют	данные отсутствуют
873	733315.36	1293725.86	данные отсутствуют	данные отсутствуют
874	733318.88	1293720.82	данные отсутствуют	данные отсутствуют
875	733319.41	1293720.08	данные отсутствуют	данные отсутствуют
876	733321.5	1293717.41	данные отсутствуют	данные отсутствуют
877	733345.52	1293688.67	данные отсутствуют	данные отсутствуют
878	732732.62	1295018.38	данные отсутствуют	данные отсутствуют
879	732756.93	1294954.47	данные отсутствуют	данные отсутствуют
Государственный регистратор				ФГИС ЕГРН
полное наименование должности			подпись	инициалы, фамилия

М.П.

Раздел 4.2

Выписка из Единого государственного реестра недвижимости об объекте недвижимости
Сведения о частях земельного участка

Земельный участок				
(вид объекта недвижимости)				
Лист № ____ Раздела 4.2		Всего листов раздела 4.2 : ____		Всего разделов: ____
30.09.2021 № 99/2021/420825195				
Кадастровый номер:			02:22:000000:3586	
Номер точки	Координаты, м		Описание закрепления на местности	Средняя квадратическая погрешность определения координат характерных точек границы части земельного участка, м
	X	Y		
1	2	3	4	5
880	732757.51	1294953.01	данные отсутствуют	данные отсутствуют
881	732774.2	1294913	данные отсутствуют	данные отсутствуют
882	731314.89	1297971.72	данные отсутствуют	данные отсутствуют
883	730785.31	1298740.13	данные отсутствуют	данные отсутствуют
884	730560.19	1299079.55	данные отсутствуют	данные отсутствуют
885	730542.99	1299066.68	данные отсутствуют	данные отсутствуют
886	730599.77	1298983.02	данные отсутствуют	данные отсутствуют
887	730599.95	1298982.75	данные отсутствуют	данные отсутствуют
888	730683.78	1298860.96	данные отсутствуют	данные отсутствуют
889	730752.82	1298759.14	данные отсутствуют	данные отсутствуют
890	730828.01	1298649.07	данные отсутствуют	данные отсутствуют
891	730873.19	1298580.74	данные отсутствуют	данные отсутствуют
892	730873.51	1298580.27	данные отсутствуют	данные отсутствуют
893	730931.7	1298494.38	данные отсутствуют	данные отсутствуют
894	731010.31	1298378.85	данные отсутствуют	данные отсутствуют
895	731080.07	1298274.75	данные отсутствуют	данные отсутствуют
896	731080.19	1298274.57	данные отсутствуют	данные отсутствуют
Государственный регистратор				ФГИС ЕГРН
полное наименование должности			подпись	инициалы, фамилия

М.П.

Земельный участок			
(вид объекта недвижимости)			
Лист № ____ Раздела 4.2	Всего листов раздела 4.2 : ____	Всего разделов: ____	Всего листов выписки: ____
30.09.2021 № 99/2021/420825195			
Кадастровый номер:		02:22:000000:3586	

Номер точки	Координаты, м		Описание закрепления на местности	Средняя квадратическая погрешность определения координат характерных точек границы части земельного участка, м
	X	Y		
1	2	3	4	5
897	731144.02	1298180.18	данные отсутствуют	данные отсутствуют
898	731144.16	1298179.98	данные отсутствуют	данные отсутствуют
899	731224.44	1298062.49	данные отсутствуют	данные отсутствуют
900	731295.2	1297958.75	данные отсутствуют	данные отсутствуют
901	730618.33	1299166.09	данные отсутствуют	данные отсутствуют
902	730558.07	1299255.22	данные отсутствуют	данные отсутствуют
903	730557.77	1299255.65	данные отсутствуют	данные отсутствуют
904	730505.24	1299331.6	данные отсутствуют	данные отсутствуют
905	730448.6	1299413.28	данные отсутствуют	данные отсутствуют
906	730386.43	1299505.07	данные отсутствуют	данные отсутствуют
907	730340.44	1299573.5	данные отсутствуют	данные отсутствуют
908	730292.38	1299645.51	данные отсутствуют	данные отсутствуют
909	730234.26	1299735.31	данные отсутствуют	данные отсутствуют
910	730166.5	1299843.78	данные отсутствуют	данные отсутствуют
911	730124.8	1299917.21	данные отсутствуют	данные отсутствуют
912	730084.23	1299990.46	данные отсутствуют	данные отсутствуют
913	730083.74	1299991.32	данные отсутствуют	данные отсутствуют
Государственный регистратор				ФГИС ЕГРН
полное наименование должности			подпись	инициалы, фамилия

М.П.

Раздел 4.2

Выписка из Единого государственного реестра недвижимости об объекте недвижимости
Сведения о частях земельного участка

Земельный участок			
(вид объекта недвижимости)			
Лист № ____ Раздела 4.2	Всего листов раздела 4.2 : ____	Всего разделов: ____	Всего листов выписки: ____
30.09.2021 № 99/2021/420825195			
Кадастровый номер:		02:22:000000:3586	

Номер точки	Координаты, м		Описание закрепления на местности	Средняя квадратическая погрешность определения координат характерных точек границы части земельного участка, м
	X	Y		
1	2	3	4	5
914	730035.24	1300074.93	данные отсутствуют	данные отсутствуют
915	730031.73	1300081.32	данные отсутствуют	данные отсутствуют
916	730017.59	1300075.29	данные отсутствуют	данные отсутствуют
917	730229.1	1299719.96	данные отсутствуют	данные отсутствуют
918	730508.3	1299318.09	данные отсутствуют	данные отсутствуют
919	730613	1299161.44	данные отсутствуют	данные отсутствуют
920	730477.11	1299161.82	данные отсутствуют	данные отсутствуют
921	729890.51	1300093.93	данные отсутствуют	данные отсутствуют
922	729885.8	1300091.58	данные отсутствуют	данные отсутствуют
923	729907.03	1300054.02	данные отсутствуют	данные отсутствуют
924	729925.69	1300019.66	данные отсутствуют	данные отсутствуют
925	729926.73	1300017.84	данные отсутствуют	данные отсутствуют
926	729972.93	1299940.66	данные отсутствуют	данные отсутствуют
927	730022.22	1299854.17	данные отсутствуют	данные отсутствуют
928	730022.4	1299853.86	данные отсутствуют	данные отсутствуют
929	730065.29	1299779.83	данные отсутствуют	данные отсутствуют
930	730066.12	1299778.44	данные отсутствуют	данные отсутствуют
Государственный регистратор				ФГИС ЕГРН
полное наименование должности			подпись	инициалы, фамилия

М.П.

Земельный участок				
(вид объекта недвижимости)				
Лист № ____ Раздела 4.2		Всего листов раздела 4.2 : ____		Всего разделов: ____
30.09.2021 № 99/2021/420825195				
Кадастровый номер:			02:22:000000:3586	
Номер точки	Координаты, м		Описание закрепления на местности	Средняя квадратическая погрешность определения координат характерных точек границы части земельного участка, м
	X	Y		
1	2	3	4	5
931	730136.43	1299665.65	данные отсутствуют	данные отсутствуют
932	730137	1299664.75	данные отсутствуют	данные отсутствуют
933	730191.95	1299580.65	данные отсутствуют	данные отсутствуют
934	730192.4	1299579.98	данные отсутствуют	данные отсутствуют
935	730263.97	1299474.2	данные отсутствуют	данные отсутствуют
936	730337.45	1299365.41	данные отсутствуют	данные отсутствуют
937	730337.69	1299365.06	данные отсутствуют	данные отсутствуют
938	730395.6	1299280.89	данные отсутствуют	данные отсутствуют
939	730463.34	1299181.66	данные отсутствуют	данные отсутствуют
940	730463.58	1299181.3	данные отсутствуют	данные отсутствуют
941	736375.39	1293932.94	данные отсутствуют	данные отсутствуют
942	736386.55	1293913.05	данные отсутствуют	данные отсутствуют
943	737281	1293908.53	данные отсутствуют	данные отсутствуют
944	737287.98	1293923.6	данные отсутствуют	данные отсутствуют
945	737271.32	1293923.77	данные отсутствуют	данные отсутствуют
946	737213.44	1293924.38	данные отсутствуют	данные отсутствуют
947	737157.06	1293924.97	данные отсутствуют	данные отсутствуют
Государственный регистратор				ФГИС ЕГРН
полное наименование должности			подпись	инициалы, фамилия

М.П.

Земельный участок				
(вид объекта недвижимости)				
Лист № ____ Раздела 4.2		Всего листов раздела 4.2 : ____		Всего разделов: ____
30.09.2021 № 99/2021/420825195				
Кадастровый номер:			02:22:000000:3586	
Номер точки	Координаты, м		Описание закрепления на местности	Средняя квадратическая погрешность определения координат характерных точек границы части земельного участка, м
	X	Y		
1	2	3	4	5
948	737098.23	1293925.59	данные отсутствуют	данные отсутствуют
949	737037.73	1293926.23	данные отсутствуют	данные отсутствуют
950	736982.26	1293926.81	данные отсутствуют	данные отсутствуют
951	736923.47	1293927.43	данные отсутствуют	данные отсутствуют
952	736864.9	1293928.05	данные отсутствуют	данные отсутствуют
953	736804.87	1293928.68	данные отсутствуют	данные отсутствуют
954	736746.8	1293929.28	данные отсутствуют	данные отсутствуют
955	736689.87	1293929.89	данные отсутствуют	данные отсутствуют
956	736630.81	1293930.51	данные отсутствуют	данные отсутствуют
957	736574.65	1293931.1	данные отсутствуют	данные отсутствуют
958	736516.08	1293931.72	данные отсутствуют	данные отсутствуют
959	736458.23	1293932.32	данные отсутствуют	данные отсутствуют
960	736401.92	1293932.92	данные отсутствуют	данные отсутствуют
961	736333.15	1293918.9	данные отсутствуют	данные отсутствуют
962	736863.1	1293916.6	данные отсутствуют	данные отсутствуют
963	736346.92	1293629.53	данные отсутствуют	данные отсутствуют
964	736335.83	1293332.19	данные отсутствуют	данные отсутствуют
Государственный регистратор				ФГИС ЕГРН
полное наименование должности			подпись	инициалы, фамилия

М.П.

Земельный участок				
(вид объекта недвижимости)				
Лист № ____ Раздела 4.2		Всего листов раздела 4.2 : ____		Всего разделов: ____
30.09.2021 № 99/2021/420825195				
Кадастровый номер:			02:22:000000:3586	
Номер точки	Координаты, м		Описание закрепления на местности	Средняя квадратическая погрешность определения координат характерных точек границы части земельного участка, м
	X	Y		
1	2	3	4	5
965	736337.24	1293370.09	данные отсутствуют	данные отсутствуют
966	736339.25	1293424.02	данные отсутствуют	данные отсутствуют
967	736341.25	1293477.47	данные отсутствуют	данные отсутствуют
968	736343.27	1293531.64	данные отсутствуют	данные отсутствуют
969	736345.14	1293581.77	данные отсутствуют	данные отсутствуют
970	736331.7	1293474.3	данные отсутствуют	данные отсутствуют
971	734227.53	1294369.94	данные отсутствуют	данные отсутствуют
972	734325.24	1294550.4	данные отсутствуют	данные отсутствуют
973	733450.88	1294792.88	данные отсутствуют	данные отсутствуют
974	733118.68	1294858.25	данные отсутствуют	данные отсутствуют
975	733088.62	1294857.31	данные отсутствуют	данные отсутствуют
976	733057.8	1294854.11	данные отсутствуют	данные отсутствуют
977	733020.79	1294841.56	данные отсутствуют	данные отсутствуют
978	733016.57	1294833.42	данные отсутствуют	данные отсутствуют
979	733016.56	1294833.41	данные отсутствуют	данные отсутствуют
980	733015.45	1294831.86	данные отсутствуют	данные отсутствуют
981	732996.57	1294795.49	данные отсутствуют	данные отсутствуют
Государственный регистратор				ФГИС ЕГРН
полное наименование должности			подпись	инициалы, фамилия

М.П.

Раздел 4.2

Выписка из Единого государственного реестра недвижимости об объекте недвижимости
Сведения о частях земельного участка

Земельный участок				
(вид объекта недвижимости)				
Лист № ____ Раздела 4.2		Всего листов раздела 4.2 : ____		Всего разделов: ____
30.09.2021 № 99/2021/420825195				
Кадастровый номер:			02:22:000000:3586	
Номер точки	Координаты, м		Описание закрепления на местности	Средняя квадратическая погрешность определения координат характерных точек границы части земельного участка, м
	X	Y		
1	2	3	4	5
982	733377.96	1294668.12	данные отсутствуют	данные отсутствуют
983	734202.66	1294376.84	данные отсутствуют	данные отсутствуют
984	732466.18	1294641.13	данные отсутствуют	данные отсутствуют
985	732856.04	1294587.96	данные отсутствуют	данные отсутствуют
986	732901.57	1294590.19	данные отсутствуют	данные отсутствуют
987	732820.91	1294794.6	данные отсутствуют	данные отсутствуют
988	732500.2	1294838.34	данные отсутствуют	данные отсутствуют
989	732244.96	1294891.72	данные отсутствуют	данные отсутствуют
990	732271.28	1294818.42	данные отсутствуют	данные отсутствуют
991	732306.13	1294674.6	данные отсутствуют	данные отсутствуют
992	732484.25	1294738.79	данные отсутствуют	данные отсутствуют
993	732083.29	1294925.53	данные отсутствуют	данные отсутствуют
994	731605.59	1295025.43	данные отсутствуют	данные отсутствуют
995	731621.47	1294975.81	данные отсутствуют	данные отсутствуют
996	731573.72	1295001.08	данные отсутствуют	данные отсутствуют
997	731567.57	1295033.38	данные отсутствуют	данные отсутствуют
998	731349.49	1295078.99	данные отсутствуют	данные отсутствуют
Государственный регистратор				ФГИС ЕГРН
полное наименование должности			подпись	инициалы, фамилия

М.П.

Земельный участок			
(вид объекта недвижимости)			
Лист № ____ Раздела 4.2	Всего листов раздела 4.2 : ____	Всего разделов: ____	Всего листов выписки: ____
30.09.2021 № 99/2021/420825195			
Кадастровый номер:		02:22:000000:3586	

Номер точки	Координаты, м		Описание закрепления на местности	Средняя квадратическая погрешность определения координат характерных точек границы части земельного участка, м
	X	Y		
1	2	3	4	5
999	730895.64	1295249.66	данные отсутствуют	данные отсутствуют
1000	730782.09	1295128.91	данные отсутствуют	данные отсутствуют
1001	730731.8	1295140.38	данные отсутствуют	данные отсутствуют
1002	730767.97	1295085.18	данные отсутствуют	данные отсутствуют
1003	731293.49	1294886.37	данные отсутствуют	данные отсутствуют
1004	731981.58	1294742.47	данные отсутствуют	данные отсутствуют
1005	733581.02	1294567.78	данные отсутствуют	данные отсутствуют
1006	732984.46	1294778.45	данные отсутствуют	данные отсутствуют
1007	733010.79	1294626.02	данные отсутствуют	данные отсутствуют
1008	733102.28	1294657.64	данные отсутствуют	данные отсутствуют
1009	733404.78	1294598.11	данные отсутствуют	данные отсутствуют
1010	733833.04	1294479.34	данные отсутствуют	данные отсутствуют
1011	729743.49	1295213.24	данные отсутствуют	данные отсутствуют
1012	729826.96	1295236.74	данные отсутствуют	данные отсутствуют
1013	729883.1	1295246.98	данные отсутствуют	данные отсутствуют
1014	730000.68	1295221.34	данные отсутствуют	данные отсутствуют
1015	730266.38	1295253.12	данные отсутствуют	данные отсутствуют

Государственный регистратор		ФГИС ЕГРН
полное наименование должности	подпись	инициалы, фамилия

М.П.

Земельный участок			
(вид объекта недвижимости)			
Лист № ____ Раздела 4.2	Всего листов раздела 4.2 : ____	Всего разделов: ____	Всего листов выписки: ____
30.09.2021 № 99/2021/420825195			
Кадастровый номер:		02:22:000000:3586	

Номер точки	Координаты, м		Описание закрепления на местности	Средняя квадратическая погрешность определения координат характерных точек границы части земельного участка, м
	X	Y		
1	2	3	4	5
1016	730346.14	1295235.4	данные отсутствуют	данные отсутствуют
1017	730443.63	1295270.85	данные отсутствуют	данные отсутствуют
1018	730511.37	1295262.37	данные отсутствуют	данные отсутствуют
1019	730660.05	1295295.7	данные отсутствуют	данные отсутствуют
1020	730688.23	1295327.66	данные отсутствуют	данные отсутствуют
1021	730671.31	1295334.02	данные отсутствуют	данные отсутствуют
1022	730639.88	1295342.05	данные отсутствуют	данные отсутствуют
1023	730578.58	1295336.53	данные отсутствуют	данные отсутствуют
1024	730414.23	1295275.25	данные отсутствуют	данные отсутствуют
1025	729369.13	1295494.56	данные отсутствуют	данные отсутствуют
1026	729362.68	1295495.94	данные отсутствуют	данные отсутствуют
1027	729363.58	1295367.52	данные отсутствуют	данные отсутствуют
1028	729363.06	1295291.47	данные отсутствуют	данные отсутствуют
1029	729741.34	1295212.09	данные отсутствуют	данные отсутствуют
1030	732955.14	1294789.68	данные отсутствуют	данные отсутствуют
1031	732972.97	1294825.34	данные отсутствуют	данные отсутствуют
1032	732933.2	1294811.85	данные отсутствуют	данные отсутствуют

Государственный регистратор		ФГИС ЕГРН
полное наименование должности	подпись	инициалы, фамилия

М.П.